



## OCOSINGO, CHIAPAS

### I. INDICADORES SOCIODEMOGRÁFICOS

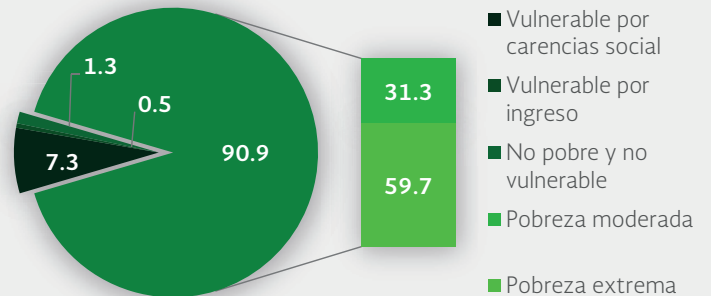
INDICADOR	OCOSINGO (MUNICIPIO)	CHIAPAS (ESTADO)
Población total, 2010	198,877	4,796,580
Total de hogares y viviendas particulares habitadas, 2010	33,378	1,072,560
Tamaño promedio de los hogares (personas), 2010	5.4	4.4
Hogares con jefatura femenina, 2010	3,826	216,407
Grado promedio de escolaridad de la población de 15 o más años, 2010	5.5	6.7
Total de escuelas en educación básica y media superior, 2010	911	18,539
Personal médico (personas), 2010	146	5,373
Unidades médicas, 2010	102	1,314
Número promedio de carencias para la población en situación de pobreza, 2010	3.4	3.2
Número promedio de carencias para la población en situación de pobreza extrema, 2010	3.9	3.9

Fuentes: Elaboración propia con información del INEGI y CONEVAL.

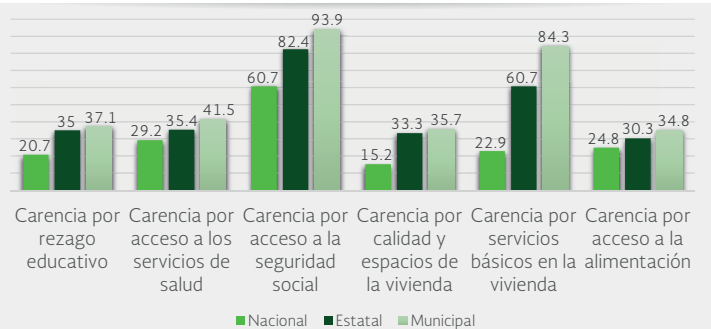
- La población total del municipio en 2010 fue de 198,877 personas, lo cual representó el 4.1% de la población en el estado.
- En el mismo año había en el municipio 33,378 hogares (3.1% del total de hogares en la entidad), de los cuales 3,826 estaban encabezados por jefas de familia (1.8% del total de la entidad).
- El tamaño promedio de los hogares en el municipio fue de 5.4 integrantes, mientras que en el estado el tamaño promedio fue de 4.4 integrantes.
- El grado promedio de escolaridad de la población de 15 años o más en el municipio era en 2010 de 5.5, frente al grado promedio de escolaridad de 6.7 en la entidad.
- En 2010, el municipio contaba con 338 escuelas preescolares (4.6% del total estatal), 444 primarias (5.2% del total) y 91 secundarias (4.7%). Además, el municipio contaba con 36 bachilleratos (5.2%), dos escuelas de profesional técnico (10.5%) y 13 escuelas de formación para el trabajo (2.9%). El municipio también contaba con 290 primarias indígenas (9.4%).
- Las unidades médicas en el municipio eran 102 (7.8% del total de unidades médicas del estado).
- El personal médico era de 146 personas (2.7% del total de médicos en la entidad) y la razón de médicos por unidad médica era de 1.4, frente a la razón de 4.1 en todo el estado.

### II. MEDICIÓN MULTIDIMENSIONAL DE LA POBREZA

Indicadores de pobreza y vulnerabilidad (porcentajes), 2010



Indicadores de carencia social (porcentajes), 2010



Fuente: Elaboración propia con información de CONEVAL.

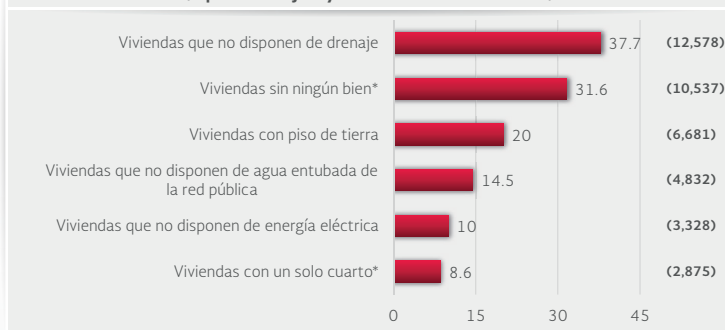
- En 2010, 219,582 individuos (90.9% del total de la población) se encontraban en pobreza, de los cuales 75,494 (31.3%) presentaban pobreza moderada y 144,088 (59.7%) estaban en pobreza extrema.
- En 2010, la condición de rezago educativo afectó a 37.1% de la población, lo que significa que 89,578 individuos presentaron esta carencia social.
- En el mismo año, el porcentaje de personas sin acceso a servicios de salud fue de 41.5%, equivalente a 100,198 personas.
- La carencia por acceso a la seguridad social afectó a 93.9% de la población, es decir 226,803 personas se encontraban bajo esta condición.
- El porcentaje de individuos que reportó habitar en viviendas con mala calidad de materiales y espacio insuficiente fue de 35.7% (86,134 personas).
- El porcentaje de personas que reportó habitar en viviendas sin disponibilidad de servicios básicos fue de 84.3%, lo que significa que las condiciones de vivienda no son las adecuadas para 203,649 personas.
- La incidencia de la carencia por acceso a la alimentación fue de 34.8%, es decir una población de 83,930 personas.



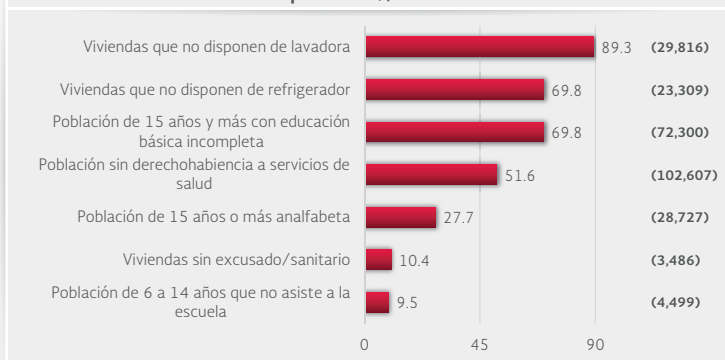
OCOSINGO, CHIAPAS

III. INDICADORES ASOCIADOS AL ÍNDICE DE REZAGO SOCIAL

III.1 Indicadores vinculados con la aplicación de recursos del Fondo de Aportaciones para la Infraestructura Social (FAIS), (porcentajes y número de viviendas), 2010



III.2 Otros indicadores (porcentajes, número de viviendas y personas), 2010



Fuente: Elaboración propia con información del CONEVAL y del INEGI  
\*Indicadores no utilizados directamente en la construcción del índice de rezago social.  
Nota: entre paréntesis se incluye el número de personas o viviendas con rezago para cada indicador.

Las incidencias de los rubros de infraestructura social a los que se destinarán los recursos del FAIS son:

- Viviendas que no disponen de drenaje (37.7% del total), viviendas sin ningún bien (31.6%), viviendas con piso de tierra (20%), viviendas que no disponen de agua entubada de la red pública (14.5%), viviendas que no disponen de energía eléctrica (10%) y viviendas con un solo cuarto (8.6%).

Las incidencias en otros indicadores de rezago social son:

- Viviendas que no disponen de lavadora (89.3% del total), viviendas que no disponen de refrigerador (69.8%), población de 15 años y más con educación básica incompleta (69.8%), población sin derechohabencia a servicios de salud (51.6%), población de 15 años o más analfabeta (27.7%), viviendas sin excusado/sanitario (10.4%) y población de 6 a 14 años que no asiste a la escuela (9.5%).

IV. INDICADORES DE REZAGO SOCIAL EN LOCALIDADES

TAMAÑO DE LOCALIDAD	POBLACIÓN DE 15 AÑOS Y MÁS CON EDUCACIÓN BÁSICA INCOMPLETA, 2010	TAMAÑO DE LOCALIDAD	VIVIENDAS QUE NO DISPONEN DE AGUA ENTUBADA DE LA RED PÚBLICA, 2010	
Menor a 2,500 habitantes	Taniperla	778	Zaragoza	140
	Damasco	753	El Ixcán	117
	San Quintín	695	Ojo de Agua	95
	Cintalapa	641	Tomás Munzer (Nueva Patria)	93
	El Sibal	614	Francisco Guerrero	92
	Cristóbal Colón	602	La Frontera Uno	91
	Perla de Acapulco	602	El Rosario	84
	Santa Elena	596	Tzacbatul	74
	Ubilio García	583	Santa María de las Flores	68
	Las Tazas	575	Jol Tulijá	67
Entre 2,500 y 14,999 habitantes	Nueva Palestina	4,473	Tenango	21
	Frontera Corozal	2,297	Nueva Palestina	20
	Tenango	1,826	Abasolo	15
15,000 habitantes o más	Abasolo	1,156	Frontera Corozal	9
	Ocosingo	12,114	Ocosingo	403
TAMAÑO DE LOCALIDAD	POBLACIÓN SIN DERECHOHABENCIA A SERVICIOS DE SALUD, 2010	TAMAÑO DE LOCALIDAD	VIVIENDAS QUE NO DISPONEN DE DRENAJE, 2010	
Menor a 2,500 habitantes	El Censo	1,289	Damasco	260
	Damasco	1,177	Perla de Acapulco	213
	Nuevo Francisco León	1,099	El Zapotal	186
	Cintalapa	1,016	El Sibal	185
	Ramón F. Balboa	927	Zaragoza	171
	Nazareth	898	Cristóbal Colón	162
	Santa Elena	879	Nazareth	151
	La Reforma	877	Cintalapa	148
	Patihuitz	842	La Reforma	130
	Plan de Ayutla	820	Plan de Ayutla	127
Entre 2,500 y 14,999 habitantes	Nueva Palestina	6,445	Nueva Palestina	641
	Tenango	2,828	Frontera Corozal	541
	Frontera Corozal	1,964	Tenango	472
15,000 habitantes o más	Abasolo	1,322	Abasolo	297
	Ocosingo	19,672	Ocosingo	97
TAMAÑO DE LOCALIDAD	VIVIENDAS CON PISO DE TIERRA, 2010	TAMAÑO DE LOCALIDAD	VIVIENDAS QUE NO DISPONEN DE ENERGÍA ELÉCTRICA, 2010	
Menor a 2,500 habitantes	Las Tazas	112	Miguel Hidalgo	88
	Palomar 2	90	Nuevo Mariscal	80
	Santo Tomás	82	Amador Hernández	77
	Patria Nueva (San José el Contenido)	57	Candelaria	57
	Perla de Acapulco	56	San Francisco	50
	Tierra Blanca	56	San Antonio la Victoria	43
	La Reforma	54	San Antonio Escobar	41
	Nuevo Mariscal	53	San Antonio	37
	Amador Hernández	51	Cattaraya	35
	Santa Rosa Dos	51	Nueva Ibarra	35
Entre 2,500 y 14,999 habitantes	Abasolo	270	Pueblo Nuevo Coatzacoalcos	33
	Nueva Palestina	133	Nueva Palestina	37
	Tenango	127	Frontera Corozal	35
15,000 habitantes o más	Frontera Corozal	37	Abasolo	24
	Ocosingo	900	Tenango	18
TAMAÑO DE LOCALIDAD	VIVIENDAS QUE NO DISPONEN DE EXCUSADO O SANITARIO, 2010	TAMAÑO DE LOCALIDAD	Ocosingo	
Menor a 2,500 habitantes	Peña Limonar	70	Ocosingo	173
	Tierra Blanca	66		
	San Antonio la Sombra	56		
	Candelaria	53		
	Nueva Libertad	51		
	Patihuitz	48		
	La Virginia	44		
	Nueva Providencia	42		
	Santo Tomás	42		
	Lacandón	40		
Entre 2,500 y 14,999 habitantes	Nueva Palestina	133		
	Frontera Corozal	128		
	Abasolo	43		
15,000 habitantes o más	Tenango	23		
	Ocosingo	87		

Nota: para cada indicador se seleccionan 15 localidades; por estrato se incluyen las cinco localidades con el mayor número de personas o viviendas, según sea el caso, que presentan el rezago que mide el indicador. Este criterio de selección se aplica siempre y cuando se tenga información de 15 o más localidades en el municipio, y cinco o más localidades en cada estrato.