



TLALCHAPA, GUERRERO

I. INDICADORES SOCIODEMOGRÁFICOS

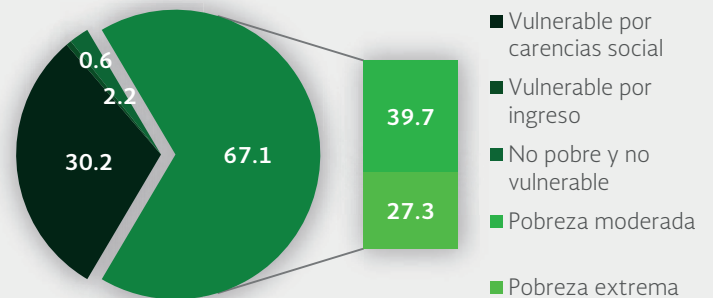
INDICADOR	TLALCHAPA (MUNICIPIO)	GUERRERO (ESTADO)
Población total, 2010	11,495	3,388,768
Total de hogares y viviendas particulares habitadas, 2010	3,147	805,230
Tamaño promedio de los hogares (personas), 2010	3.7	4.2
Hogares con jefatura femenina, 2010	869	216,879
Grado promedio de escolaridad de la población de 15 o más años, 2010	6.2	7.3
Total de escuelas en educación básica y media superior, 2010	56	10,975
Personal médico (personas), 2010	9	4,825
Unidades médicas, 2010	7	1,169
Número promedio de carencias para la población en situación de pobreza, 2010	3.1	3.4
Número promedio de carencias para la población en situación de pobreza extrema, 2010	3.8	4.1

Fuentes: Elaboración propia con información del INEGI y CONEVAL.

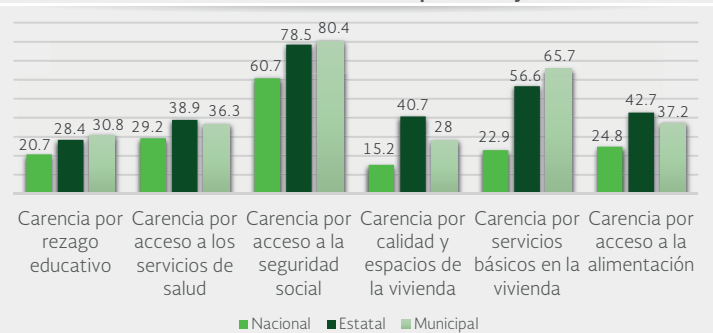
- La población total del municipio en 2010 fue de 11,495 personas, lo cual representó el 0.3% de la población en el estado.
- En el mismo año había en el municipio 3,147 hogares (0.4% del total de hogares en la entidad), de los cuales 869 estaban encabezados por jefas de familia (0.4% del total de la entidad).
- El tamaño promedio de los hogares en el municipio fue de 3.7 integrantes, mientras que en el estado el tamaño promedio fue de 4.2 integrantes.
- El grado promedio de escolaridad de la población de 15 años o más en el municipio era en 2010 de 6.2, frente al grado promedio de escolaridad de 7.3 en la entidad.
- En 2010, el municipio contaba con 20 escuelas preescolares (0.5% del total estatal), 25 primarias (0.5% del total) y nueve secundarias (0.5%). Además, el municipio contaba con dos bachilleratos (0.7%) y ninguna escuela de formación para el trabajo. El municipio no contaba con ninguna primaria indígena.
- Las unidades médicas en el municipio eran siete (0.6% del total de unidades médicas del estado).
- El personal médico era de nueve personas (0.2% del total de médicos en la entidad) y la razón de médicos por unidad médica era de 1.3, frente a la razón de 4.1 en todo el estado.

II. MEDICIÓN MULTIDIMENSIONAL DE LA POBREZA

Indicadores de pobreza y vulnerabilidad (porcentajes), 2010



Indicadores de carencia social (porcentajes), 2010



Fuente: Elaboración propia con información de CONEVAL.

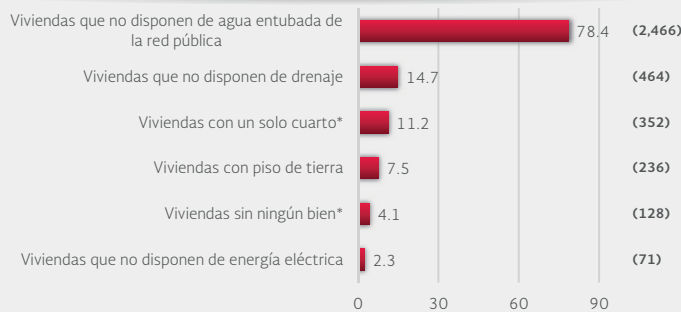
- En 2010, 8,373 individuos (67.1% del total de la población) se encontraban en pobreza, de los cuales 4,963 (39.7%) presentaban pobreza moderada y 3,410 (27.3%) estaban en pobreza extrema.
- En 2010, la condición de rezago educativo afectó a 30.8% de la población, lo que significa que 3,841 individuos presentaron esta carencia social.
- En el mismo año, el porcentaje de personas sin acceso a servicios de salud fue de 36.3%, equivalente a 4,537 personas.
- La carencia por acceso a la seguridad social afectó a 80.4% de la población, es decir 10,040 personas se encontraban bajo esta condición.
- El porcentaje de individuos que reportó habitar en viviendas con mala calidad de materiales y espacio insuficiente fue de 28% (3,493 personas).
- El porcentaje de personas que reportó habitar en viviendas sin disponibilidad de servicios básicos fue de 65.7%, lo que significa que las condiciones de vivienda no son las adecuadas para 8,203 personas.
- La incidencia de la carencia por acceso a la alimentación fue de 37.2%, es decir una población de 4,644 personas.



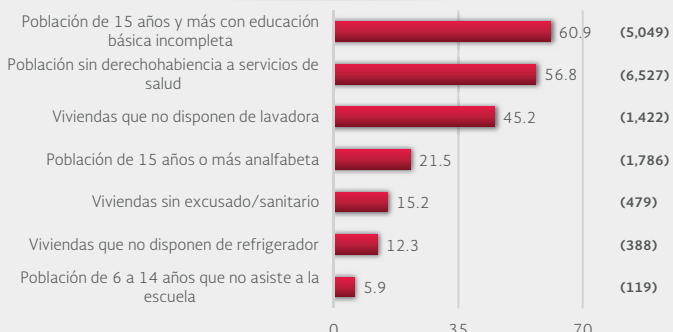
TLALCHAPA, GUERRERO

III. INDICADORES ASOCIADOS AL ÍNDICE DE REZAGO SOCIAL

III.1 Indicadores vinculados con la aplicación de recursos del Fondo de Aportaciones para la Infraestructura Social (FAIS), (porcentajes y número de viviendas), 2010



III.2 Otros indicadores (porcentajes, número de viviendas y personas), 2010



Fuente: Elaboración propia con información del CONEVAL y del INEGI
*Indicadores no utilizados directamente en la construcción del índice de rezago social.
Nota: entre paréntesis se incluye el número de personas o viviendas con rezago para cada indicador.

Las incidencias de los rubros de infraestructura social a los que se destinarán los recursos del FAIS son:

- Viviendas que no disponen de agua entubada de la red pública (78.4% del total), viviendas que no disponen de drenaje (14.7%), viviendas con un solo cuarto (11.2%), viviendas con piso de tierra (7.5%), viviendas sin ningún bien (4.1%) y viviendas que no disponen de energía eléctrica (2.3%).

Las incidencias en otros indicadores de rezago social son:

- Población de 15 años y más con educación básica incompleta (60.9% del total), población sin derechohabencia a servicios de salud (56.8%), viviendas que no disponen de lavadora (45.2%), población de 15 años o más analfabeta (21.5%), viviendas sin excusado/sanitario (15.2%), viviendas que no disponen de refrigerador (12.3%) y población de 6 a 14 años que no asiste a la escuela (5.9%).

IV. INDICADORES DE REZAGO SOCIAL EN LOCALIDADES

TAMAÑO DE LOCALIDAD	POBLACIÓN DE 15 AÑOS Y MÁS CON EDUCACIÓN BÁSICA INCOMPLETA, 2010	TAMAÑO DE LOCALIDAD	VIVIENDAS QUE NO DISPONEN DE AGUA ENTUBADA DE LA RED PÚBLICA, 2010
Villa Madero (El Potrero)	589	Villa Madero (El Potrero)	319
Colonia Cuauhtémoc	434	Otlatepec (Agua del Padre)	209
San Miguel	430	Colonia Cuauhtémoc	191
Tecomatlán	372	San Miguel	184
Otlatepec (Agua del Padre)	372	Tecomatlán	95
Cuauhlotitlán	372	Cuauhlotitlán	73
Chapultepec	194	Los Nopales	73
(El Chapul)	160	Tenancingo	50
La Montaña	126	San Jacinto (San Jacinto de la Palma)	46
Los Nopales	99	El Chucumpún	40
El Aguacate	92	San Juan	38
(San Jacinto de la Palma)	87	El Paso de Amatitlán	36
Tenancingo	87	El Tamarindo del Río	35
El Chucumpún	87	Huaxquial	35
El Paso de Amatitlán	74	Puerto de Allende (Puerta de Arriba)	31
Huaxquial	73		
Entre 2,500 y 14,999 habitantes	Tlalchapa 1,453	Entre 2,500 y 14,999 habitantes	Tlalchapa 916
TAMAÑO DE LOCALIDAD	POBLACIÓN SIN DERECHOHABENCIA A SERVICIOS DE SALUD, 2010	TAMAÑO DE LOCALIDAD	VIVIENDAS QUE NO DISPONEN DE DRENAJE, 2010
Villa Madero (El Potrero)	843	San Miguel	49
San Miguel	554	Tecomatlán	38
Tecomatlán	506	Colonia Cuauhtémoc	38
Colonia Cuauhtémoc	320	Otlatepec (Agua del Padre)	29
Chapultepec (El Chapul)	302	Cuauhlotitlán	26
Otlatepec (Agua del Padre)	217	Chapultepec (El Chapul)	24
La Montaña	185	La Montaña	22
Los Nopales	142	Puerto de Allende (Puerta de Arriba)	21
Tenancingo	125	Villa Madero (El Potrero)	19
El Aguacate	110	Cacánica (Cacánica de Abajo)	18
Cuauhlotitlán	102	Los Nopales	15
San Jacinto (San Jacinto de la Palma)	102	San Juan	13
Huaxquial	97	El Paso de Amatitlán	13
San Juan	97	San Vicente	10
Tlanexpa	93	Tenancingo	9
Entre 2,500 y 14,999 habitantes	Tlalchapa 2,405	Entre 2,500 y 14,999 habitantes	Tlalchapa 92
TAMAÑO DE LOCALIDAD	VIVIENDAS CON PISO DE TIERRA, 2010	TAMAÑO DE LOCALIDAD	VIVIENDAS QUE NO DISPONEN DE ENERGÍA ELÉCTRICA, 2010
Cuauhlotitlán	26	San Vicente	10
San Miguel	25	Villa Madero (El Potrero)	6
Tecomatlán	24	Colonia Cuauhtémoc	4
Villa Madero (El Potrero)	22	Cuauhlotitlán	4
Colonia Cuauhtémoc	15	Otlatepec (Agua del Padre)	4
Chapultepec (El Chapul)	15	La Rueda	4
Otlatepec (Agua del Padre)	15	La Ceiba (Las Ceibas)	3
La Montaña	11	Colonia el Depósito	3
El Paso de Amatitlán	10	Los Nopales	2
Cacánica (Cacánica de Abajo)	7	San Miguel	2
Tlanexpa	5	Tecomatlán	2
Colonia el Depósito	5	Tenancingo	2
Los Nopales	4	Tlanexpa	2
Tenancingo	4	Huaxquial	2
El Aguacate	3	La Montaña	1
Entre 2,500 y 14,999 habitantes	Tlalchapa 42	Entre 2,500 y 14,999 habitantes	Tlalchapa 15
TAMAÑO DE LOCALIDAD	VIVIENDAS QUE NO DISPONEN DE EXCUSADO O SANITARIO, 2010		
San Miguel	65		
Tecomatlán	42		
Cuauhlotitlán	37		
Colonia Cuauhtémoc	37		
Otlatepec (Agua del Padre)	29		
Chapultepec (El Chapul)	28		
La Montaña	23		
Villa Madero (El Potrero)	18		
Cacánica (Cacánica de Abajo)	18		
Los Nopales	16		
San Juan	13		
El Paso de Amatitlán	13		
Tenancingo	10		
Huaxquial	10		
San Vicente	9		
Entre 2,500 y 14,999 habitantes	Tlalchapa 83		

Nota: para cada indicador se seleccionan 15 localidades: por estrato se incluyen las cinco localidades con el mayor número de personas o viviendas, según sea el caso, que presentan el rezago que mide el indicador. Este criterio de selección se aplica siempre y cuando se tenga información de 15 o más localidades en el municipio, y cinco o más localidades en cada estrato.