



ACATEPEC, GUERRERO

I. INDICADORES SOCIODEMOGRÁFICOS

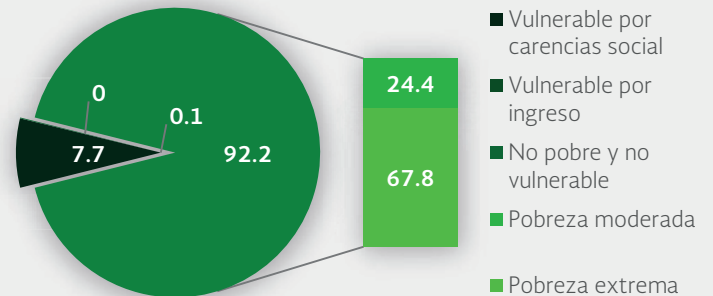
INDICADOR	ACATEPEC (MUNICIPIO)	GUERRERO (ESTADO)
Población total, 2010	32,792	3,388,768
Total de hogares y viviendas particulares habitadas, 2010	6,541	805,230
Tamaño promedio de los hogares (personas), 2010	5	4.2
Hogares con jefatura femenina, 2010	1,544	216,879
Grado promedio de escolaridad de la población de 15 o más años, 2010	5.1	7.3
Total de escuelas en educación básica y media superior, 2010	160	10,975
Personal médico (personas), 2010	37	4,825
Unidades médicas, 2010	19	1,169
Número promedio de carencias para la población en situación de pobreza, 2010	3.9	3.4
Número promedio de carencias para la población en situación de pobreza extrema, 2010	4.1	4.1

Fuentes: Elaboración propia con información del INEGI y CONEVAL.

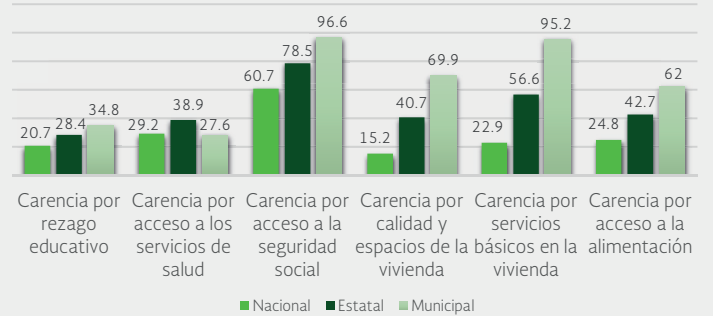
- La población total del municipio en 2010 fue de 32,792 personas, lo cual representó el 1% de la población en el estado.
- En el mismo año había en el municipio 6,541 hogares (0.8% del total de hogares en la entidad), de los cuales 1,544 estaban encabezados por jefas de familia (0.7% del total de la entidad).
- El tamaño promedio de los hogares en el municipio fue de 5 integrantes, mientras que en el estado el tamaño promedio fue de 4.2 integrantes.
- El grado promedio de escolaridad de la población de 15 años o más en el municipio era en 2010 de 5.1, frente al grado promedio de escolaridad de 7.3 en la entidad.
- En 2010, el municipio contaba con 64 escuelas preescolares (1.6% del total estatal), 59 primarias (1.2% del total) y 34 secundarias (2%). Además, el municipio contaba con tres bachilleratos (1%) y ninguna escuela de formación para el trabajo. El municipio también contaba con 46 primarias indígenas (5.2%).
- Las unidades médicas en el municipio eran 19 (1.6% del total de unidades médicas del estado).
- El personal médico era de 37 personas (0.8% del total de médicos en la entidad) y la razón de médicos por unidad médica era de 1.9, frente a la razón de 4.1 en todo el estado.

II. MEDICIÓN MULTIDIMENSIONAL DE LA POBREZA

Indicadores de pobreza y vulnerabilidad (porcentajes), 2010



Indicadores de carencia social (porcentajes), 2010



Fuente: Elaboración propia con información de CONEVAL.

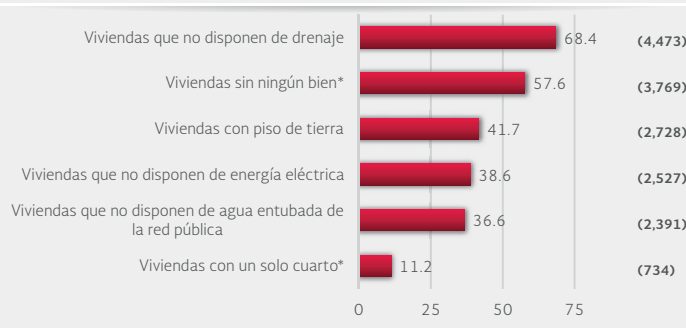
- En 2010, 29,325 individuos (92.2% del total de la población) se encontraban en pobreza, de los cuales 7,770 (24.4%) presentaban pobreza moderada y 21,555 (67.8%) estaban en pobreza extrema.
- En 2010, la condición de rezago educativo afectó a 34.8% de la población, lo que significa que 11,073 individuos presentaron esta carencia social.
- En el mismo año, el porcentaje de personas sin acceso a servicios de salud fue de 27.6%, equivalente a 8,788 personas.
- La carencia por acceso a la seguridad social afectó a 96.6% de la población, es decir 30,732 personas se encontraban bajo esta condición.
- El porcentaje de individuos que reportó habitar en viviendas con mala calidad de materiales y espacio insuficiente fue de 69.9% (22,242 personas).
- El porcentaje de personas que reportó habitar en viviendas sin disponibilidad de servicios básicos fue de 95.2%, lo que significa que las condiciones de vivienda no son las adecuadas para 30,300 personas.
- La incidencia de la carencia por acceso a la alimentación fue de 62%, es decir una población de 19,715 personas.



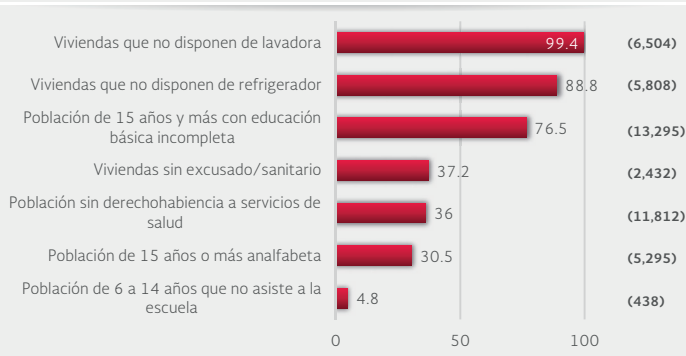
ACATEPEC, GUERRERO

III. INDICADORES ASOCIADOS AL ÍNDICE DE REZAGO SOCIAL

III.1 Indicadores vinculados con la aplicación de recursos del Fondo de Aportaciones para la Infraestructura Social (FAIS), (porcentajes y número de viviendas), 2010



III.2 Otros indicadores (porcentajes, número de viviendas y personas), 2010



Fuente: Elaboración propia con información del CONEVAL y del INEGI
*Indicadores no utilizados directamente en la construcción del índice de rezago social.
Nota: entre paréntesis se incluye el número de personas o viviendas con rezago para cada indicador.

Las incidencias de los rubros de infraestructura social a los que se destinarán los recursos del FAIS son:

- Viviendas que no disponen de drenaje (68.4% del total), viviendas sin ningún bien (57.6%), viviendas con piso de tierra (41.7%), viviendas que no disponen de energía eléctrica (38.6%), viviendas que no disponen de agua entubada de la red pública (36.6%) y viviendas con un solo cuarto (11.2%).

Las incidencias en otros indicadores de rezago social son:

- Viviendas que no disponen de lavadora (99.4% del total), viviendas que no disponen de refrigerador (88.8%), población de 15 años y más con educación básica incompleta (76.5%), viviendas sin excusado/sanitario (37.2%), población sin derechohabencia a servicios de salud (36%), población de 15 años o más analfabeta (30.5%) y población de 6 a 14 años que no asiste a la escuela (4.8%).

IV. INDICADORES DE REZAGO SOCIAL EN LOCALIDADES

TAMAÑO DE LOCALIDAD	POBLACIÓN DE 15 AÑOS Y MÁS CON EDUCACIÓN BÁSICA INCOMPLETA, 2010	TAMAÑO DE LOCALIDAD	VIVIENDAS QUE NO DISPONEN DE AGUA ENTUBADA DE LA RED PÚBLICA, 2010
	Acatepec 689		Zilacayota 110
	Tierra Blanca 385		Yerba Santa 100
	Agua Tordillo 361		Caxitepec 99
	Loma Tuza 351		Tierra Colorada 89
	Zilacayota 346		El Chirimoyo 80
	Caxitepec 319		El Mirador 73
Menor a 2,500 habitantes	Xilotlancingo 291	Menor a 2,500 habitantes	Zontecomapa 71
	Escalerilla Zapata 289		Barranca Dulce 68
	El Capulín 284		Barranca Pobre 65
	Zontecomapa 272		Tres Cruces 62
	El Tejocote 261		Acatepec 57
	El Chirimoyo 253		El Capulín 56
	Tres Cruces 252		Loma Tuza 53
	Cuixinipa 251		San Marcos 52
	Mexcaltepec 248		Apetzuca 49
TAMAÑO DE LOCALIDAD	POBLACIÓN SIN DERECHOHABIENCIA A SERVICIOS DE SALUD, 2010	TAMAÑO DE LOCALIDAD	VIVIENDAS QUE NO DISPONEN DE DRENAJE, 2010
	Zilacayota 756		Zilacayota 161
	Yerba Santa 609		Agua Tordillo 159
	Acatepec 545		Tierra Blanca 146
	Llano Grande 493		Acatepec 143
	Tierra Blanca 391		Caxitepec 136
	Tierra Colorada 387		El Capulín 124
Menor a 2,500 habitantes	Caxitepec 377	Menor a 2,500 habitantes	Apetzuca 116
	Escalerilla Zapata 325		Escalerilla Zapata 107
	Zontecomapa 311		El Tejocote 99
	Mexcaltepec 293		Loma Tuza 95
	San Marcos 287		Loma Maguey 94
	Cerro el Maguey 276		Cuixinipa 91
	El Mirador 275		Barranca Pobre 90
	Barranca Pobre 242		El Nuevo Aguacate 90
	El Nuevo Aguacate 242		Alcamani 89
TAMAÑO DE LOCALIDAD	VIVIENDAS CON PISO DE TIERRA, 2010	TAMAÑO DE LOCALIDAD	VIVIENDAS QUE NO DISPONEN DE ENERGÍA ELÉCTRICA, 2010
	Acatepec 131		Acatepec 135
	El Nuevo Aguacate 106		El Nuevo Aguacate 97
	Xilotlancingo 92		Colonia Plan de Ayala 87
	Agua Tordillo 65		El Chirimoyo 67
	Loma Tuza 65		Xochitepec 58
	Cuixinipa 64		Xilotlancingo 55
Menor a 2,500 habitantes	Tierra Blanca 63	Menor a 2,500 habitantes	Mexcaltepec 53
	Xochitepec 63		Loma Tuza 52
	Zontecomapa 57		El Mirador 52
	Alcamani 54		Zilacayota 51
	Barranca Pobre 53		Colonia Progreso (Cerro Gavilán) 50
	El Chirimoyo 50		Apetzuca 49
	El Mirador 50		Cuixinipa 49
	San Marcos 50		San Marcos 49
	Yerba Santa 50		Huixtlazala 49
TAMAÑO DE LOCALIDAD	VIVIENDAS QUE NO DISPONEN DE EXCUSADO O SANITARIO, 2010		
	Tierra Blanca 139		
	Caxitepec 120		
	Acatepec 112		
	Escalerilla Zapata 102		
	Loma Tuza 91		
	Cerro Pelón 80		
	Cuixinipa 80		
Menor a 2,500 habitantes	El Chirimoyo 79		
	Alcamani 77		
	Mexcaltepec 59		
	Tierra Colorada 53		
	Agua Xoco 50		
	Cerro Tigre (Cerro del Tigre) 50		
	El Naranjo 50		
	Colonia Plan de Ayala 48		

Nota: para cada indicador se seleccionan 15 localidades: por estrato se incluyen las cinco localidades con el mayor número de personas o viviendas, según sea el caso, que presentan el rezago que mide el indicador. Este criterio de selección se aplica siempre y cuando se tenga información de 15 o más localidades en el municipio, y cinco o más localidades en cada estrato.