

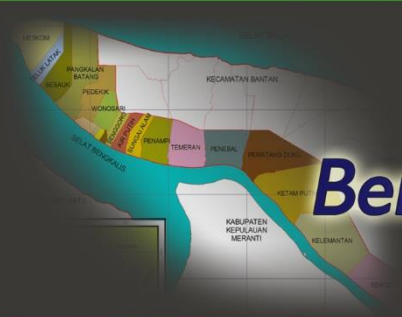


Katalog BPS : 1102008.1408040

KECAMATAN BENGKALIS DALAM ANGKA

Bengkalis Sub Regency In Figures

2014



BADAN PUSAT STATISTIK KABUPATEN BENGKALIS
BPS - Statistics Bengkulu Regency

Katalog BPS : 1102008.1408040



**KECAMATAN
BENGKALIS
DALAM ANGKA**

Bengkalis Sub-Regency In Figures

2014

BADAN PUSAT STATISTIK KABUPATEN BENGKALIS
BPS – Statistics Bengkulu Regency

KECAMATAN BENGKALIS

DALAM ANGKA

Bengkalis Sub-Regency In Figures 2014

No. Publikasi *Publication Number* : 14.08.14.10

Katalog BPS *BPS Catalogue* : 1102008.1408040

Ukuran Buku/*Book Size* = 21 x 15 cm

Jumlah Halaman/*Number of Pages* = vi + 109 halaman/*pages*

Naskah *Manuscript* :

Badan Pusat Statistik Kabupaten Bengkalis
BPS – Statistics Bengkalis Regency

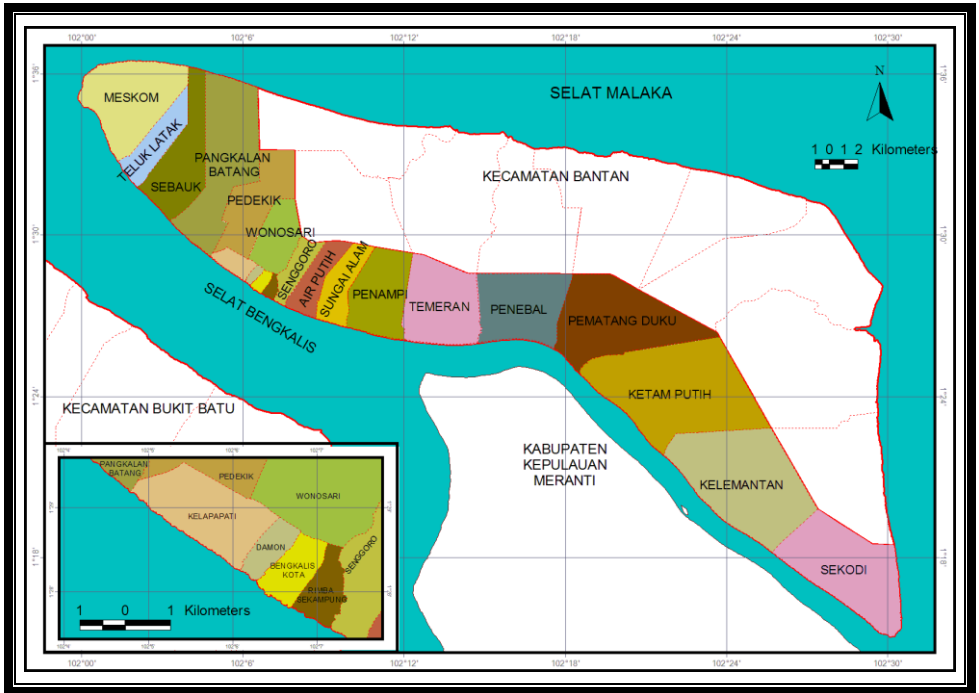
Diterbitkan Oleh *Published by* :

Badan Pusat Statistik Kabupaten Bengkalis
BPS – Statistics Bengkalis Regency

“BOLEH DIKUTIP DENGAN MENYEBUT SUMBERNYA”

“May be cited with reference to the source”

PETA ADMINISTRASI KECAMATAN BENGKALIS





BADAN PUSAT STATISTIK KABUPATEN BENGKALIS

KATA PENGANTAR

Sejalan dengan semakin meningkatnya usaha-usaha pembangunan dalam segala bidang, menuntut tersedianya data statistik yang akurat, tepat waktu, teratur dan berkesinambungan terutama guna menunjang terwujudnya antara lain perencanaan yang mantap dan tepat, dan pengendalian yang cermat serta evaluasi yang kritis terhadap hasil pembangunan yang telah dicapai. Untuk keperluan ini, Pemda Kabupaten Bengkalis melalui Badan Pusat Statistik Kabupaten Bengkalis berusaha menerbitkan publikasi “**KECAMATAN BENGKALIS DALAM ANGKA 2014**”.

Tujuan publikasi ini untuk memberikan informasi secara rinci tentang keadaan statistik sektoral yang banyak diperlukan oleh perencana dan pengambil keputusan dalam merumuskan kebijaksanaan pada bidang masing-masing. Dalam usaha memenuhi permintaan konsumen data perlu terus ditambah, secara bertahap BPS Kabupaten Bengkalis berusaha untuk meningkatkan kualitas data maupun ketepatan waktu penyajian data, baik dari data instansi-instansi pemerintah maupun swasta. Mudah-mudahan segala harapan itu segera terwujud.

Dengan terbitnya “**KECAMATAN BENGKALIS DALAM ANGKA 2014**” ini kami mengucapkan terima kasih atas segala bantuan yang diberikan oleh berbagai pihak, baik instansi pemerintah maupun swasta. Semoga kerjasama ini dapat terus ditingkatkan pada masa-masa mendatang.

Akhirnya, demi kesempurnaan publikasi yang akan datang, kami mengharapkan saran-saran yang bersifat konstruktif dari para pemakai yang budiman, agar dapat dijadikan salah satu indikator untuk perencanaan dan evaluasi hasil-hasil pembangunan.

Bengkalis, Oktober 2014
BPS KABUPATEN BENGKALIS
Kepala,

Drs. MORHAN TAMBUNAN, M.Si
Nip 19670308 199403 1 001



PREFACE

*In line with the rapid acceleration of development activities on all field needs the availability of statistical data which accurate, on time, regularly and continuously especially for supplementing the existence of good planning, and critical evaluation so far. For the purpose, Government of Bengkulu Regency via BPS – Statistics Bengkulu Regency has been trying to publish “**Bengkalis Sub-Regency in Figures,2014**”.*

The main purpose of this publication is to give detailed information on statistical data of various sectors needed by planning researches and decision makers in formulating the policy on each field. To full fill the users requirement we gradually try to improve the publishing schedule as a well as the data quality, collecting from government institution and private institution, we hope the goal will be achieved.

*Having published the 2012 edition of **Bengkalis Sub-Regency in Figures 2014**, we wish the express our thanks to all both government institutions and private institutions that have given any help. We hope this cooperation will be increased for the coming years.*

Finally, for the completeness of this publication in the future, we hope the construction suggestion from the users can be made as an indicator for planning and evaluating the development result.

*Bengkalis, October 2014
BPS – STATISTICS BENGKALIS REGENCY
Head,*

*Drs.MORHAN TAMBUNAN, M.si
NIP 19670308 199403 1 001*

PENJELASAN UMUM / EXPLANATORY NOTES

Tanda-tanda yang digunakan dalam publikasi ini adalah sebagai berikut :

Symbols which are used in this publication, are as follows :

Data belum tersedia/<i>Data not yet available....</i>	:	...
Data tidak tersedia/<i>Data not available.....</i>	:	N/A
Data bernilai nol/<i>Data null.....</i>	:	-
Tanda desimal/<i>Decimal point.....</i>	:	,
Angka sementara/<i>Final.....</i>	:	x)
Angka sangat sementara/<i>Preliminary.....</i>	:	xx)
Angka sangat-sangat sementara/<i>Advance...</i>	:	xxx)
Angka diperbaiki/<i>Revised figures.....</i>	:	r)
Angka perkiraan/<i>Extimated figures.....</i>	:	e)
Rupiah/<i>Rupiahs</i>	:	Rp.
Dollar Amerika/<i>US Dollars</i>	:	\$
Meter/<i>meter</i>	:	m
Meter persegi/<i>meter per square.....</i>	:	m²
Meter kubik/<i>meter cubic</i>	:	m³
Kilometer/<i>meter</i>	:	km
Kilometer persegi/<i>kilometer per square.....</i>	:	km²
Hektar/<i>hectare</i>	:	ha

DAFTAR ISI

	Hal
KATALOG	i
PETA ADMINISTRASI	ii
KATA PENGANTAR	iii
PENJELASAN UMUM	v
DAFTAR ISI	vi
TABEL-TABEL :	
GEOGRAFIS	1 – 8
PEMERINTAHAN	9 – 19
KEPENDUDUKAN	20 – 32
SOSIAL	33 – 87
PERTANIAN	88 – 101
EKONOMI.....	102 – 109

GEOGRAFIS

Kecamatan Bengkalis merupakan salah satu kecamatan yang termasuk dalam wilayah administrasi Kabupaten Bengkalis. Secara geografis Kecamatan Bengkalis bersebelahan dengan kecamatan Bantan.

Berdasarkan data dari Kantor Camat Bengkalis, luas wilayah kecamatan Bengkalis adalah 514 km². Dengan desa terluas yaitu Kelemantan seluas 61 km², dan yang terkecil yaitu kelurahan Bengkalis Kota dengan luas 2 km² atau sebesar 0,38 % dari luas keseluruhan kecamatan Bengkalis.

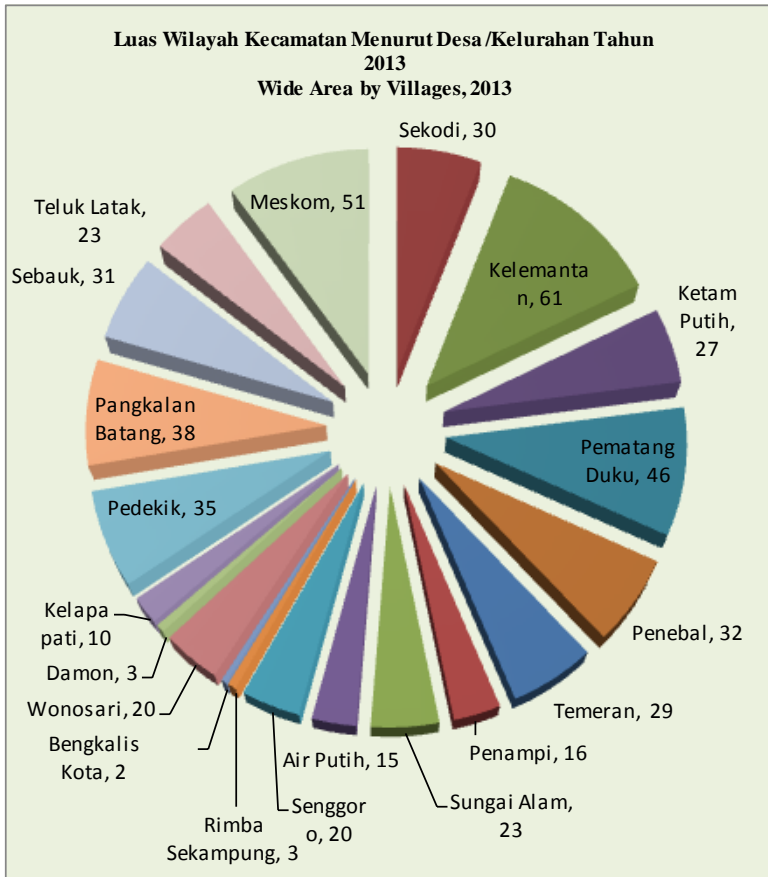
Desa/kelurahan dengan jarak lurus terjauh dari ibukota kecamatan Bengkalis adalah desa Sekodi dengan jarak lurus 60 km, kemudian desa Palkun dengan jarak lurus 57 km.

GEOGRAPHY

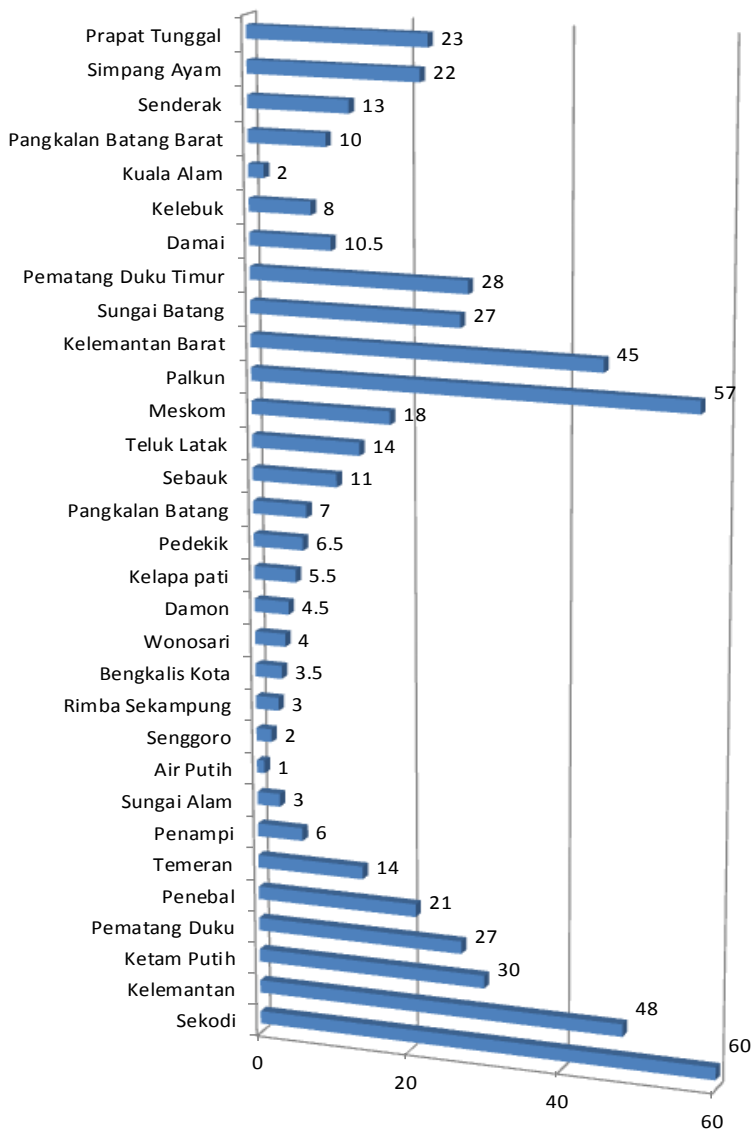
Bengkalis is one of sub-regency included in the administration area Bengkalis. Bengkalis sub-regency on geographically adjacent to Bantan sub-regency.

Based on data from the Bengkalis sub-regency office, Bengkalis sub-regency is an area of 514 km². With the largest village is an area of 61 km² Kelemantan, and the smallest of the villages Bengkalis Kota with an area of 2 km² or 0.38% of total area of Bengkalis sub-regency.

Village with a straight distance of the farthest from the capital Bengkalis sub-regency is a village Sekodi with a straight distance of 60 km, then the straight distance Palkun village 57 km.



Jarak Lurus antara Pusat Pemerintahan Desa/Kelurahan dengan Ibukota Kecamatan Tahun 2013
 Linear Distance From Villages Office to Sub-Regency Capital, 2013



Tabel 1.1 Luas Wilayah Kecamatan Menurut Desa /Kelurahan Tahun 2013
Wide Area by Villages, 2013

Desa/Kelurahan <i>Villages</i>	Luas Wilayah <i>Wide Area (km²)</i>	Persentase <i>Percentage (%)</i>
(1)	(2)	(3)
Sekodi	30	5,83
Kelemantan	61	11,86
Ketam Putih	27	5,25
Pematang Duku	46	8,94
Penebal	32	6,22
Temeran	29	5,64
Penampi	16	3,11
Sungai Alam	23	4,47
Air Putih	15	2,91
Senggoro	20	3,89
Rimba Sekampung	3	0,58
Bengkalis Kota	2	0,38
Wonosari	20	3,89
Damon	3	0,58
Kelapa pati	10	1,94
Pedekik	35	6,80
Pangkalan Batang	38	7,39
Sebauk	31	6,03
Teluk Latak	23	4,47
Meskom	51	9,92
Palkun	n/a	*
Kelemantan Barat	n/a	*
Sungai Batang	n/a	*
Pematang Duku Timur	n/a	*
Damai	n/a	*
Kelebuk	n/a	*
Kuala Alam	n/a	*
Pangkalan Batang Barat	n/a	*
Senderak	n/a	*
Simpang Ayam	n/a	*
Prapat Tunggal	n/a	*
Jumlah <i>Total</i>	514	100,00

Sumber : Badan Pertanahan Nasional Kabupaten Bengkalis

Source : *Representative Office of Board of Land of Bengkalis Regency*

* : Luas wilayah mengikuti desa lama

Tabel 1.2 Jarak Lurus antara Pusat Pemerintahan Desa / Kelurahan dengan Ibukota Kecamatan Tahun 2013
Linear Distance From Villages Office to Sub-Regency Capital, 2013

Desa/Kelurahan <i>Villages</i>	Jarak Lurus <i>Linear Distance (km)</i>
(1)	(2)
Sekodi	60
Kelemantan	48
Ketam Putih	30
Pematang Duku	27
Penebal	21
Temeran	14
Penampi	6
Sungai Alam	3
Air Putih	1
Senggoro	2
Rimba Sekampung	3
Bengkalis Kota	3.5
Wonosari	4
Damon	4.5
Kelapa pati	5.5
Pedekik	6.5
Pangkalan Batang	7
Sebauk	11
Teluk Latak	14
Meskom	18
Palkun	57
Kelemantan Barat	45
Sungai Batang	27
Pematang Duku Timur	28
Damai	10.5
Kelebuk	8
Kuala Alam	2
Pangkalan Batang Barat	10
Senderak	13
Simpang Ayam	22
Prapat Tunggal	23

Sumber : Kantor Camat Bengkulu

Source : *Bengkalis Sub-Regency Office*

Tabel 1.3 Letak Geografis Desa/Kelurahan Tahun 2013
Geographys Potition of Villages, 2013

Desa/Kelurahan <i>Villages</i>	Pesisir/ tepi pantai	Lembah/ daerah aliran sungai	Lereng/ punggu ng bukit	Dataran
(1)	(2)	(3)	(4)	(5)
Sekodi	v	-	-	-
Kelemantan	v	-	-	-
Ketam Putih	v	-	-	-
Pematang Duku	v	-	-	-
Penebal	v	-	-	-
Temeran	v	-	-	-
Penampi	v	-	-	-
Sungai Alam	v	-	-	-
Air Putih	v	-	-	-
Senggoro	v	-	-	-
Rimba Sekampung	v	-	-	-
Bengkalis Kota	v	-	-	-
Wonosari	-	-	-	v
Damon	v	-	-	-
Kelapa pati	v	-	-	-
Pedekik	-	-	-	v
Pangkalan Batang	v	-	-	-
Sebauk	v	-	-	-
Teluk Latak	v	-	-	-
Meskom	v	-	-	-
Palkun	v	-	-	-
Kelemantan Barat	v	-	-	-
Sungai Batang	v	-	-	-
Pematang Duku Timur	v	-	-	-
Damai	v	-	-	-
Kelebuk	v	-	-	-
Kuala Alam	v	-	-	-
Pangkalan Batang Barat	v	-	-	-
Senderak	v	-	-	-
Simpang Ayam	v	-	-	-
Prapat Tunggal	v	-	-	-
Jumlah Total	29	-	-	2

Sumber : BPS Kabupaten Bengkulu

Source : BPS - Statistics Bengkulu Regency

Tabel
1.4 Topografi Desa/Kelurahan Tahun 2013
Topography of Villages, 2013

Desa/Kelurahan <i>Villages</i>	Topografi Desa/Kelurahan	
	Datar	Berbukit
(1)	(2)	(3)
Sekodi	v	-
Kelemantan	v	-
Ketam Putih	v	-
Pematang Duku	v	-
Penebal	v	-
Temeran	v	-
Penampi	v	-
Sungai Alam	v	-
Air Putih	v	-
Senggoro	v	-
Rimba Sekampung	v	-
Bengkalis Kota	v	-
Wonosari	v	-
Damon	v	-
Kelapa pati	v	-
Pedekik	v	-
Pangkalan Batang	v	-
Sebauk	v	-
Teluk Latak	v	-
Meskom	v	-
Palkun	v	-
Kelemantan Barat	v	-
Sungai Batang	v	-
Pematang Duku Timur	v	-
Damai	v	-
Kelebuk	v	-
Kuala Alam	v	-
Pangkalan Batang Barat	v	-
Senderak	v	-
Simpang Ayam	v	-
Prapat Tunggal	v	-
Jumlah <i>Total</i>	31	-

Sumber : BPS Kabupaten Bengkalis

Source : BPS - Statistics Bengkalis Regency

PEMERINTAHAN

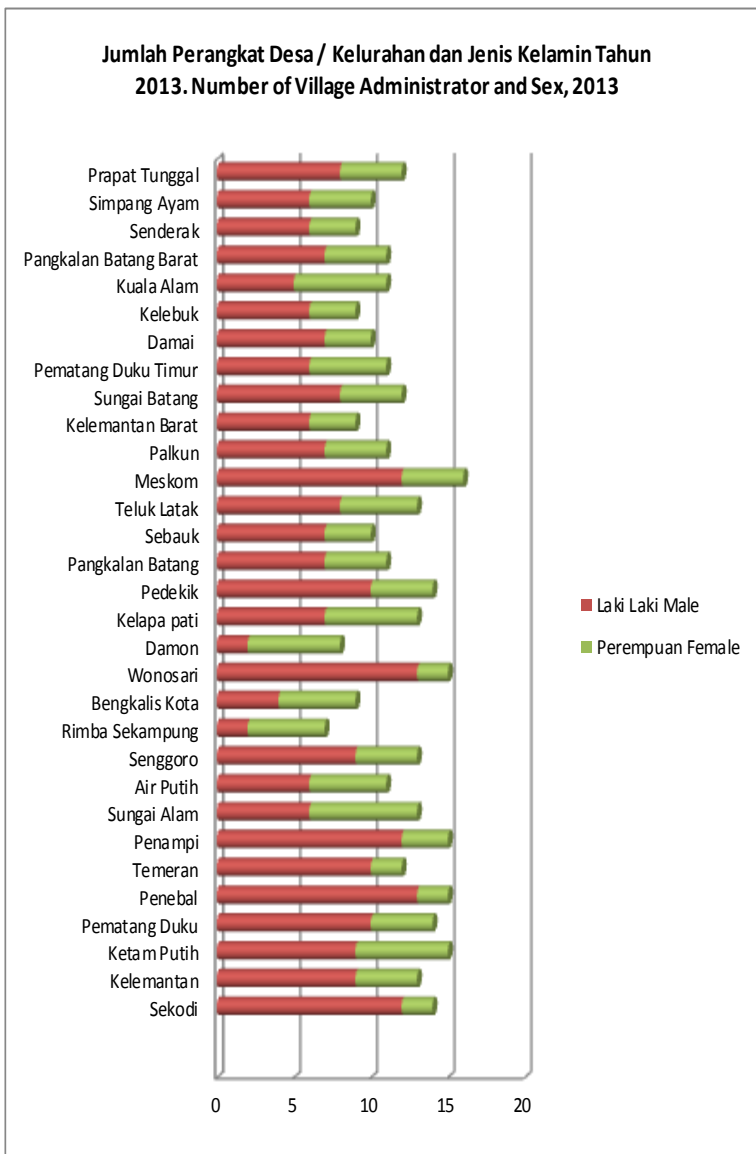
Kecamatan Bengkalis terdiri dari 31 desa / Kelurahan yang sudah berstatus definitif. Dari jumlah tersebut terdapat 28 desa yaitu desa Sekodi, Palkun, Kelemantan, Kelemantan Barat, Sungai Batang, Ketam Putih, Pematang Duku Timur, Pematang Duku, Penebal, Temeran, Damai, Penampi, Kuala Alam, Sungai Alam, Air Putih, Senggoro, Wonosari, Kelapa Pati, Pedekik, Pangkalan Batang, Pangkalan Batang Barat, Sebauk, Senderak, Teluk Latak, Meskom, Simpang Ayam, Prapat Tunggal dan 3 kelurahan yaitu kelurahan Rimba Sekampung, Bengkalis Kota dan Damon.

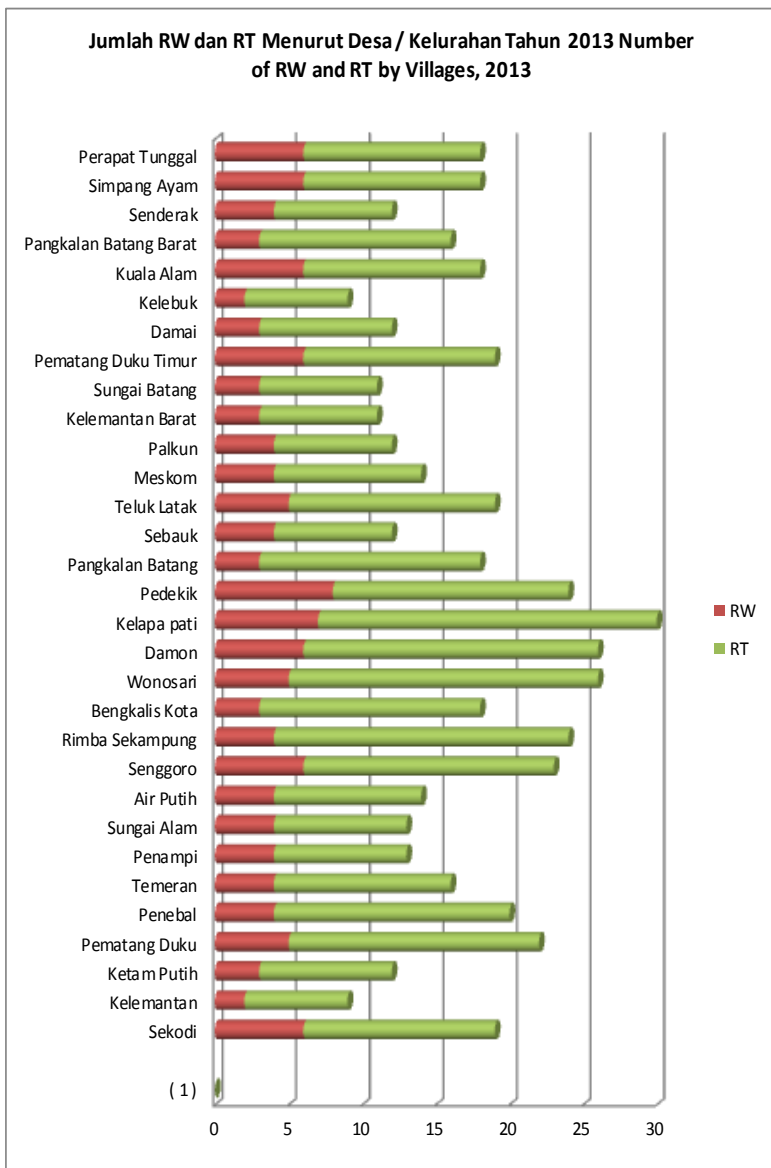
Jumlah RT yang ada di kecamatan Bengkalis yaitu 391 RT dan 137 RW. Perangkat desa yang ada di kecamatan Bengkalis sebanyak 366 orang yang terdiri dari 240 laki-laki dan 126 orang perempuan.

GOVERNMENT

Bengkalis sub-regency consists of 31 villages that had a definitive status. Of these there are 28 villages ie village Sekodj, Palkun, Kelemantan, Kelemantan Barat, Sungai Batang, Ketam Putih, Pematang Duku Timur, Pematang Duku, Penebal, Temeran, Damai, Kelebuk, Penampi, Kuala Alam, Sungai Alam, Air Putih, Senggoro, Wonosari, Kelapa Pati, Pedekik, Pangkalan Batang, Pangkalan Batang Barat, Sebauk, Senderak, Teluk Latak, Meskom, Simpang Ayam, Prapat Tunggal and 3 Forest villages are villages Rimba Sekampung, Bengkalis Kota and Damon.

The number of RT in the Bengkalis sub-regency is 391 RT and 137 RW. The device of villages in the Bengkalis sub-regency as many 366 people consisting of 240 male and 126 female.





Tabel 2.1 Nama Pejabat Dalam Struktur Pemerintahan di Kecamatan Menurut Jabatan Tahun 2013
Administrator at Sub-Regency Administration Structure by Position, 2013

Desa/Kelurahan	Villages	Nama of Name
(1)		(2)
Camat		RUSLI ,A,Mp
Sekretaris Camat		REZA NOVERINDRA, S,STP , M,Si
Kasi Tata Pemerintahan		DIAN RAHMADANY, S,STP
Kasi PMD		RONY EFFRIADY, S,STP, M.Si
Kasi Tramtib		SAFARUDDIN,SH
Pemegang Kas		HERVINA
Kasi Kesosbud		M YUSUF

Sumber : Kantor Camat Bengkalis

Source : *Bengkalis Sub-Regency Office*

Tabel 2.2 Nama Kepala Desa/Lurah Menurut Desa/Kelurahan Tahun 2013
Villages Chiefs by Villages, 2013

Desa/Kelurahan <i>Villages</i>	Nama Kepala Desa/Lurah <i>Village Chief</i>
(1)	(2)
Sekodi	MUADI HASAN
Kelemantan	SUYASMIN
Ketam Putih	M.YUSUF
Pematang Duku	RUMSYAH
Penebal	SOLEHEN
Temeran	SARUAN
Penampi	AHMAD SANUSI
Sungai Alam	HERMAN YAHYA
Air Putih	SYAMSUDDIN
Senggoro	Reza Noverindra,S.STP,M.Si
Rimba Sekampung	ADE SUWIRMAN,S.STP,M.AP
Bengkalis Kota	MOHD. YUDI KURNIAWAN,S.STP.M.Si
Wonosari	SUSWANTO
Damon	MOHD. AMRU HERAWZA,S.IP
Kelapa pati	YULISMAN
Pedekik	AZMAN, SP
Pangkalan Batang	H.UMAR HAR
Sebauk	MIFTAHUDDIN
Teluk Latak	ALIF HARTANTO, S,Hi
Meskom	SUPENDI
Palkun	INTSIA PURNAWAN
Kelemantan Barat	BAMBANG SUGIARTO
Sungai Batang	MUHAMMAD YUSUF
Pematang Duku Timur	SYARIFIN,SM.Hk
Damai	ERIANTO,SE
Kelebuk	RONY EFFRIADI,S.STP,M.Si
Kuala Alam	MUTHU SAILY,S.IP,M.PA
Pangkalan Batang Barat	M.YUSUF
Senderak	AWALUDDIN,S.Ag,M.Hi
Simpang Ayam	SAFARUDDIN,SH
Prapat Tunggal	ZAHARI

Sumber : Kantor Camat Bengkulu

Source : *Bengkalis Sub-Regency Office*

Tabel 2.3 Jumlah Perangkat Desa/Kelurahan Menurut Desa/Kelurahan dan Jenis Kelamin Tahun 2013
Number of Village Administrator by Village and Sex, 2013

Desa/Kelurahan Villages	Perangkat Desa <i>Village Administrator</i>		Jumlah Total (4)
	Laki Laki Male	Perempu an	
Sekodi	12	2	14
Kelemantan	9	4	13
Ketam Putih	9	6	15
Pematang Duku	10	4	14
Penebal	13	2	15
Temeran	10	2	12
Penampi	12	3	15
Sungai Alam	6	7	13
Air Putih	6	5	11
Senggoro	9	4	13
Rimba Sekampung	2	5	7
Bengkalis Kota	4	5	9
Wonosari	13	2	15
Damon	2	6	8
Kelapa pati	7	6	13
Pedekik	10	4	14
Pangkalan Batang	7	4	11
Sebauk	7	3	10
Teluk Latak	8	5	13
Meskom	12	4	16
Palkun	7	4	11
Kelemantan Barat	6	3	9
Sungai Batang	8	4	12
Pematang Duku Timur	6	5	11
Damai	7	3	10
Kelebuk	6	3	9
Kuala Alam	5	6	11
Pangkalan Batang Barat	7	4	11
Senderak	6	3	9
Simpang Ayam	6	4	10
Prapat Tunggal	8	4	12
Jumlah Total	240	126	366

Sumber : Kantor Camat Bengkalis

Source : *Bengkalis Sub-Regency Office*

Tabel 2.4 Desa / Kelurahan Menurut Status Hukum Tahun 2013
Villages by Law Statue, 2013

Desa/Kelurahan Villages	Status Hukum Law Statue			
	Definitif	Persiapan	UPT	PMT
(1)	(2)	(3)	(4)	(5)
Sekodi	v	-	-	-
Kelemantan	v	-	-	-
Ketam Putih	v	-	-	-
Pematang Duku	v	-	-	-
Penebal	v	-	-	-
Temeran	v	-	-	-
Penampi	v	-	-	-
Sungai Alam	v	-	-	-
Air Putih	v	-	-	-
Senggoro	v	-	-	-
Rimba Sekampung	v	-	-	-
Bengkalis Kota	v	-	-	-
Wonosari	v	-	-	-
Damon	v	-	-	-
Kelapa pati	v	-	-	-
Pedekik	v	-	-	-
Pangkalan Batang	v	-	-	-
Sebauk	v	-	-	-
Teluk Latak	v	-	-	-
Meskom	v	-	-	-
Palkun	v	-	-	-
Kelemantan Barat	v	-	-	-
Sungai Batang	v	-	-	-
Pematang Duku Timur	v	-	-	-
Damai	v	-	-	-
Kelebuk	v	-	-	-
Kuala Alam	v	-	-	-
Pangkalan Batang Barat	v	-	-	-
Senderak	v	-	-	-
Simpang Ayam	v	-	-	-
Prapat Tunggal	v	-	-	-
Jumlah Total	31	-	-	-

Sumber : Kantor Camat Bengkalis

Source : Bengkalis Sub-Regency Office

Tabel 2.5 Desa/Kelurahan Menurut Status Pemerintahan Tahun 2013
Villages by Administration Statue, 2013

Desa/Kelurahan <i>Villages</i>	Status Pemerintahan <i>Administration Statue</i>	
	Desa	Kelurahan
(1)	(2)	(3)
Sekodi	v	-
Kelemantan	v	-
Ketam Putih	v	-
Pematang Duku	v	-
Penebal	v	-
Temeran	v	-
Penampi	v	-
Sungai Alam	v	-
Air Putih	v	-
Senggoro	v	-
Rimba Sekampung	-	v
Bengkalis Kota	-	v
Wonosari	v	-
Damon	-	v
Kelapa pati	v	-
Pedekik	v	-
Pangkalan Batang	v	-
Sebauk	v	-
Teluk Latak	v	-
Meskom	v	-
Palkun	v	-
Kelemantan Barat	v	-
Sungai Batang	v	-
Pematang Duku Timur	v	-
Damai	v	-
Kelebuk	v	-
Kuala Alam	v	-
Pangkalan Batang Barat	v	-
Senderak	v	-
Simpang Ayam	v	-
Prapat Tunggal	v	-
<i>Jumlah Total</i>	28	3

Sumber : Kantor Camat Bengkulu

Source : *Bengkalis Sub-Regency Office*

Tabel 2.6 Transportasi Yang Digunakan Menurut Desa/Kelurahan Tahun 2013
Transportation by Villages, 2013

Desa/Kelurahan <i>Villages</i>	Dalam Wilayah Desa/Kelurahan <i>Intern Villages</i>			Antar Desa/Kelurahan <i>Extern Villages</i>		
	Darat <i>Land</i>	Air <i>Water</i>	Darat dan Air <i>Both</i>	Darat <i>Land</i>	Air <i>Water</i>	Darat dan Air <i>Both</i>
(1)	(2)	(3)	(4)	(5)	(6)	(7)
Sekodi	v	-	-	v	-	-
Kelemantan	v	-	-	v	-	-
Ketam Putih	v	-	-	v	-	-
Pematang Duku	v	-	-	v	-	-
Penebal	v	-	-	v	-	-
Temeran	v	-	-	v	-	-
Penampi	v	-	-	v	-	-
Sungai Alam	v	-	-	v	-	-
Air Putih	v	-	-	v	-	-
Senggoro	v	-	-	v	-	-
Rimba Sekampung	v	-	-	v	-	-
Bengkalis Kota	v	-	-	v	-	-
Wonosari	v	-	-	v	-	-
Damon	v	-	-	v	-	-
Kelapa pati	v	-	-	v	-	-
Pedekik	v	-	-	v	-	-
Pangkalan Batang	v	-	-	v	-	-
Sebauk	v	-	-	v	-	-
Teluk Latak	v	-	-	v	-	-
Meskom	v	-	-	v	-	-
Palkun	v	-	-	v	-	-
Kelemantan Barat	v	-	-	v	-	-
Sungai Batang	v	-	-	v	-	-
Pematang Duku Timur	v	-	-	v	-	-
Damai	v	-	-	v	-	-
Kelebuk	v	-	-	v	-	-
Kuala Alam	v	-	-	v	-	-
Pangkalan Batang Barat	v	-	-	v	-	-
Senderak	v	-	-	v	-	-
Simpang Ayam	v	-	-	v	-	-
Prapat Tunggal	v	-	-	v	-	-
Jumlah Total	31	-	-	31	-	-

Sumber : Kantor Camat Bengkalis

Source : *Bengkalis Sub-Regency Office*

Tabel 2.7 Jumlah RW dan RT Menurut Desa/Kelurahan
Tahun 2013
Number of RW and RT by Villages, 2013

Desa/Kelurahan Villages (1)	Jumlah <i>Number of</i>	
	RW (2)	RT (3)
Sekodi	6	13
Kelemantan	2	7
Ketam Putih	3	9
Pematang Duku	5	17
Penebal	4	16
Temeran	4	12
Penampi	4	9
Sungai Alam	4	9
Air Putih	4	10
Senggoro	6	17
Rimba Sekampung	4	20
Bengkalis Kota	3	15
Wonosari	5	21
Damon	6	20
Kelapa pati	7	23
Pedekik	8	16
Pangkalan Batang	3	15
Sebauk	4	8
Teluk Latak	5	14
Meskom	4	10
Palkun	4	8
Kelemantan Barat	3	8
Sungai Batang	3	8
Pematang Duku Timur	6	13
Damai	3	9
Kelebuk	2	7
Kuala Alam	6	12
Pangkalan Batang Barat	3	13
Senderak	4	8
Simpang Ayam	6	12
Perapat Tunggal	6	12
Jumlah <i>Total</i>	137	391

Sumber : Kantor Camat Bengkalis

Source : *Bengkalis Sub-Regency Office*

KEPENDUDUKAN

Jumlah warga kecamatan Bengkalis tahun 2013 berjumlah 76.180 jiwa, yang terdiri dari 38.947 jiwa adalah laki-laki dan 37.233 jiwa adalah perempuan. Dengan jumlah tersebut menghasilkan sex ratio sebesar 105 yang artinya dalam 100 orang perempuan terdapat 105 orang laki-laki.

Dengan luas wilayah 514 km² dan jumlah warga 76.180 jiwa, ternyata menghasilkan kepadatan warga sebesar 148 yang berarti dalam setiap 1 km² dihuni oleh sekitar 148 orang.

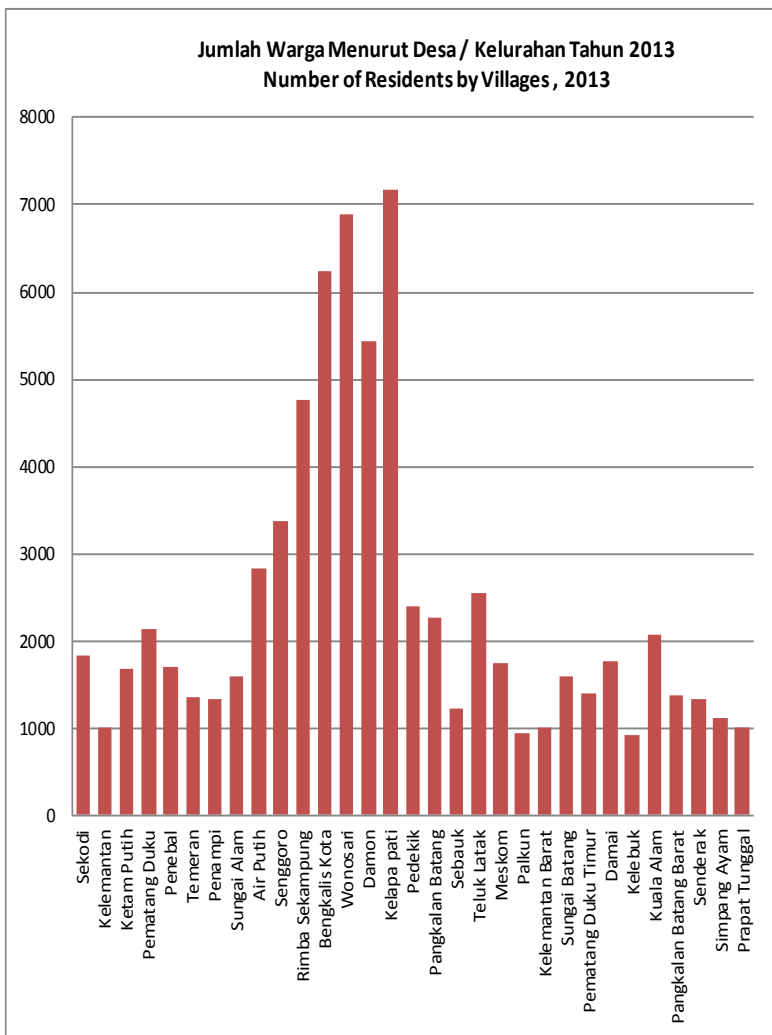
Kecamatan Bengkalis mempunyai 20.204 jumlah keluarga dengan rata-rata jumlah warga dalam keluarga adalah tiga orang. Jumlah tersebut hampir merata di semua desa/kelurahan.

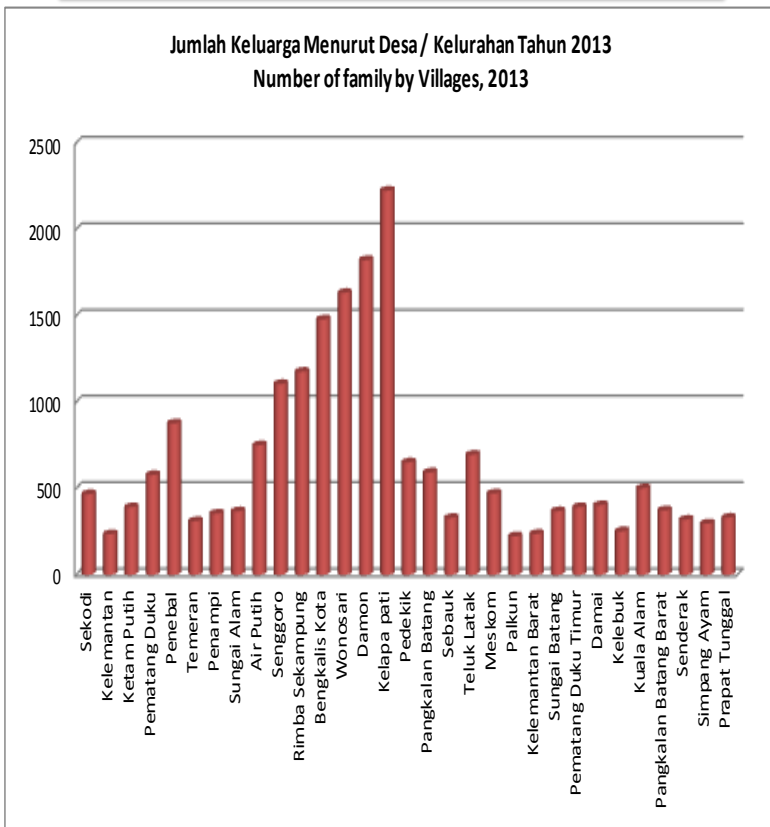
POPULATION

The number of population in 2013 Bengkalis sub-regency is 76.180 people, consisting of 38.947 people were male and 37.233 people were female.

With the number of sex ratios produced by 105. which 100 the female there are 105 male. With an area of 514 km² and a population of 76.180 people, it generates the population density of 148 which means that in every 1 km² inhabited by about 148 people.

Bengkalis sub-regency has a 20.204 the number of families with an average number of residents in the three-person family. The amount is almost evenly distributed in all villages.





Tabel 3.1 Rasio Jenis Kelamin Penduduk Kecamatan Bengkalis
Tahun 2008 - 2013
Sex Ratio of Bengkalis Sub-Regency, 2008 - 2013

Tahun	Laki-laki <i>Male</i>	Perempuan <i>Female</i>	Jumlah <i>Total</i>	Rasio Jenis Kelamin <i>Sex Ratio</i>
(1)	(2)	(3)	(4)	(5)
2008	33.411	32.603	66.014	102
2009	33.838	32.984	66.822	103
2010	36.849	35.372	72.221	104
2011	37.724	36.216	73.940	104
2012	38.315	36.786	75.101	104
2013	38.947	37.233	76.180	105

Sumber : BPS Kabupaten Bengkalis
Source : BPS- Statistics Bengkalis Regency

Tabel 3.2 Rasio Jenis Kelamin Warga Menurut Desa/Kelurahan
Tahun 2013
Sex Ratio of Bengkalis Sub-Regency by Villages, 2013

Desa/Kelurahan <i>Villages</i>	Jumlah Warga Residents		Sex Rasio Sex <i>Ratio</i>
	Laki-laki	Perempuan	
	<i>Male</i>	<i>Female</i>	
(1)	(2)	(3)	(4)
Sekodi	960	871	110
Kelemantan	507	499	102
Ketam Putih	831	838	99
Pematang Duku	1,079	1,060	102
Penebal	877	834	105
Temeran	717	633	113
Penampi	678	656	103
Sungai Alam	827	769	108
Air Putih	1,427	1,394	102
Senggoro	1,966	1,407	140
Rimba Sekampung	2,231	2,532	88
Bengkalis Kota	3,028	3,221	94
Wonosari	3,731	3,162	118
Damon	2,719	2,725	100
Kelapa pati	3,325	3,843	87
Pedekik	1,211	1,179	103
Pangkalan Batang	1,179	1,096	108
Sebauk	610	617	99
Teluk Latak	1,298	1,243	104
Meskom	897	844	106
Palkun	506	442	114
Kelemantan Barat	511	506	100
Sungai Batang	827	769	107
Pematang Duku Timur	724	681	106
Damai	879	883	99
Kelebuk	487	438	111
Kuala Alam	1,110	952	116
Pangkalan Batang Barat	766	616	124
Senderak	701	628	111
Simpang Ayam	576	535	107
Prapat Tunggal	506	511	99
Jumlah Total	37,691	36,384	103

Sumber : Kantor Camat Bengkalis

Source : *Bengkalis Sub- Regency Officee*

Tabel 3.3 Kepadatan Warga Menurut Desa/Kelurahan
Tahun 2013
Residents *Density by Villages, 2013*

Desa/Kelurahan <i>Villages</i>	Jumlah Warga Residents	Luas Wilayah <i>Wide Area</i>	Kepadatan <i>Density</i>
(1)	(2)	(3)	(4)
Sekodi	1,831	30.00	6,103
Kelemantan	1,006	61.00	1,649
Ketam Putih	1,669	27.00	6,181
Pematang Duku	2,139	46.00	4,650
Penebal	1,711	32.00	5,347
Temeran	1,350	29.00	4,655
Penampi	1,334	16.00	8,338
Sungai Alam	1,596	23.00	6,939
Air Putih	2,821	15.00	18,807
Senggoro	3,373	20.00	16,865
Rimba Sekampung	4,763	3.00	158,767
Bengkalis Kota	6,249	2.00	312,450
Wonosari	6,893	20.00	34,465
Damon	5,444	3.00	181,467
Kelapa pati	7,168	10.00	71,680
Pedekik	2,390	35.00	6,829
Pangkalan Batang	2,275	38.00	5,987
Sebauk	1,227	31.00	3,958
Teluk Latak	2,541	23.00	11,048
Meskom	1,741	51.00	3,414
Palkun	948	n/a	*
Kelemantan Barat	1,017	n/a	*
Sungai Batang	1,596	n/a	*
Pematang Duku Timur	1,405	n/a	*
Damai	1,762	n/a	*
Kelebuk	925	n/a	*
Kuala Alam	2,062	n/a	*
Pangkalan Batang Barat	1,382	n/a	*
Senderak	1,329	n/a	*
Simpang Ayam	1,111	n/a	*
Prapat Tunggal	1,017	n/a	*
Jumlah <i>Total</i>	74,075	514.00	14,411

Sumber : Kantor Camat Bengkulu

Source : *Bengkalis Sub-Regency Office*

Tabel 3.4 Jumlah Warga Menurut Kelompok Usia dan Jenis Kelamin Tahun 2013
Residents by Age Group and Sex, 2013

Kelompok Umur <i>Age Group</i>	Jumlah Warga Residents	Persentase Percentage
(1)	(2)	(3)
0-4	6,387	8,62
5-9	7,482	10,10
10-14	7,108	9,59
15-19	7,038	9,50
20-24	6,786	9,16
25-29	6,715	9,06
30-34	6,085	8,21
35-39	5,584	7,53
40-44	5,046	6,81
45-49	4,615	5,28
50-54	3,918	5,28
55-59	3,270	4,41
60-64	1,740	2,34
65-69	1,248	1,68
70-74	678	0,91
75+	375	0,50
Jumlah Total	74,075	100

Sumber : Kantor Camat Bengkalis

Source : *Bengkalis Sub-Regency Office*

Tabel 3.5 Jumlah Keluarga Menurut Desa/Kelurahan
Tahun 2013
Number of Family by Villages, 2013

Desa/Kelurahan <i>Villages</i>	Jumlah Keluarga	Persentase <i>Percentage (%)</i>
(1)	(2)	(3)
Sekodi	467	2.31
Kelemantan	235	1.16
Ketam Putih	391	1.94
Pematang Duku	578	2.86
Penebal	877	4.34
Temeran	311	1.54
Penampi	354	1.75
Sungai Alam	368	1.82
Air Putih	750	3.71
Senggoro	1,105	5.47
Rimba Sekampung	1,176	5.82
Bengkalis Kota	1,479	7.32
Wonosari	1,633	8.08
Damon	1,822	9.02
Kelapa pati	2,224	11.01
Pedekik	651	3.22
Pangkalan Batang	593	2.94
Sebauk	329	1.63
Teluk Latak	695	3.44
Meskom	471	1.16
Palkun	223	1.10
Kelemantan Barat	237	1.17
Sungai Batang	368	1.82
Pematang Duku Timur	391	1.93
Damai	403	1.99
Kelebuk	252	1.24
Kuala Alam	501	2.47
Pangkalan Batang Barat	373	1.84
Senderak	319	1.57
Simpang Ayam	297	1.47
Prapat Tunggai	331	1.63
Jumlah Total	20,204	100
Sumber	Kantor Camat Bengkulu	
Source	Bengkalis Sub-Regency Office	

Tabel 3.6 Rata-Rata Jumlah Warga per Keluarga Menurut Desa/Kelurahan Tahun 2013
Average Residents per Family by Villages, 2013

Desa/Kelurahan <i>Villages</i>	Jumlah Warga Residents	Jumlah Keluarga <i>Number of Family</i>	Rata-rata Average
(1)	(2)	(3)	(4)
Sekodi	1,831	467	3.92
Kelemantan	1,006	235	4.28
Ketam Putih	1,669	391	4.27
Pematang Duku	2,139	578	3.70
Penebal	1,711	877	1.95
Temeran	1,350	311	4.34
Penampi	1,334	354	3.77
Sungai Alam	1,596	368	4.34
Air Putih	2,821	750	3.76
Senggoro	3,373	1,105	3.05
Rimba Sekampung	4,763	1,176	4.05
Bengkalis Kota	6,249	1,479	4.23
Wonosari	6,893	1,633	4.22
Damon	5,444	1,822	2.99
Kelapa pati	7,168	2,224	3.22
Pedekik	2,390	651	3.67
Pangkalan Batang	2,275	593	3.84
Sebauk	1,227	329	3.73
Teluk Latak	2,541	695	3.66
Meskom	1,741	471	3.70
Palkun	948	223	4.25
Kelemantan Barat	1,017	237	4.29
Sungai Batang	1,596	368	4.33
Pematang Duku Timur	1,405	391	3.59
Damai	1,762	403	4.37
Kelebuk	925	252	3.67
Kuala Alam	2,062	501	4.11
Pangkalan Batang Barat	1,382	373	3.70
Senderak	1,329	319	4.16
Simpang Ayam	1,111	297	3.74
Prapat Tunggal	1,017	331	3.07
Jumlah Total	74,075	20,204	3.66

Sumber Kantor Camat Bengkalis
Source Bengkalis Sub-Regency Officee

Kecamatan Bengkalis Dalam Angka 2014

Tabel 3.7 Jumlah Warga Yang Lahir, Meninggal, Datang dan Pergi Menurut Desa/Kelurahan, Tahun 2013
Number of Residents Who Were Bom, Died, Come and Go by Villages, 2013

Desa/Kelurahan <i>Villages</i>	Jumlah Warga Lahir	Jumlah Warga Meninggal	Jumlah Warga Yang Datang	Jumlah Warga Yang Pergi
(1)	(2)	(3)	(4)	(5)
Sekodi	17	4	24	16
Kelemantan	14	6	27	36
Ketam Putih	21	10	31	27
Pematang Duku	22	13	35	62
Penebal	24	6	34	49
Temeran	4	5	11	8
Penampi	4	8	0	2
Sungai Alam	32	17	29	37
Air Putih	77	35	185	37
Senggoro	46	6	115	38
Rimba Sekampung	38	22	78	182
Bengkalis Kota	74	35	164	195
Wonosari	101	14	260	127
Damon	105	47	107	130
Kelapa pati	109	169	196	173
Pedekik	36	26	56	30
Pangkalan Batang	56	31	68	70
Sebauk	47	10	30	16
Teluk Latak	44	21	20	30
Meskom	43	5	8	9
Palkun	12	6	4	5
Kelemantan Barat	14	8	6	4
Sungai Batang	21	9	26	31
Pematang Duku Timur	16	7	39	9
Damai	8	7	16	12
Kelebuk	17	7	5	4
Kuala Alam	21	7	15	20
Pangkalan Batang Barat	22	11	16	10
Senderak	17	9	12	8
Simpang Ayam	14	4	8	4
Prapat Tunggul	21	3	7	8
Jumlah Total	1097	568	1632	1389

Sumber : Kantor Camat Bengkalis

Source : Bengkalis Sub-Regency Office

Tabel 3.8 Jumlah Warga Menurut Agama Tahun 2013
Residents by Religion, 2013

Agama Religion	Jumlah Warga Residents	Persentase Percentage
(1)	(2)	(3)
Islam	63,979	86,37
Kristen	606	0,81
Katholik	348	0,46
Hindu	0	0
Budha	9,013	12,16
Konghuchu	129	0,17
Lainnya	0	0
<i>Jumlah Total</i>	<i>74,075</i>	<i>100</i>

Sumber : Kantor Camat
Source : *Bengkalis Sub- Regency*

Tabel 3.9 Jumlah Warga Menurut Suku/Etnis Tahun 2013
Residents by Ethnic and Sex, 2013

Suku/Etnis <i>Etnic</i>	Jumlah Warga Residents	Persentase Percentage
(1)	(2)	-3
Melayu	48,694	65,73
Jawa	12,754	17,21
Batak	934	1.26
Cina	6,853	9.25
Bugis	538	0,72
Minang	2,002	2.70
Lainnya	3,739	5,04
Jumlah Total	74,075	100

Sumber : Kantor Camat Bengkulu

Source : *Bengkalis Sub-Regency*

SOSIAL

A. Pendidikan

Pada tahun 2013 di Kecamatan Bengkulu terdapat sebanyak 15 Taman Kanak-Kanak, 60 Sekolah Dasar, 13 Sekolah Lanjutan Tingkat Pertama, 6 Sekolah Menengah Umum dan 4 Sekolah Menengah Kejuruan (SMK).

Jumlah murid Taman Kanak-Kanak di kecamatan Bengkulu pada tahun 2013 ada 875 orang dengan tenaga pengajar 149 orang, murid Sekolah Dasar ada 10.812 orang dengan tenaga pengajar 1.058 orang, murid Sekolah Lanjutan Tingkat Pertama ada 3.173 orang dengan 423 orang tenaga pengajarnya, murid Sekolah Menengah Umum ada 2.890 orang dengan 296 orang tenaga pengajar, dan jumlah murid untuk Sekolah Menengah Kejuruan ada 929 orang dengan tenaga pengajarnya 105 orang.

Sedangkan untuk madrasah, Kecamatan Bengkulu memiliki 9 Madrasah Tsanawiyah dan 5 Madrasah Aliyah.

B. Kesehatan

Berdasarkan data dari UPTD Dinas Kesehatan Kecamatan Bengkulu, pada tahun 2013 terdapat 1 Rumah

Sakit Umum, 1 Puskesmas 6 puskesmas pembantu (pustu), 30 praktek dokter, 10 praktek bidan dan 8 apotek.

C. Agama

Pada tahun 2013 terdapat sebanyak 71 masjid, 111 langgar/mushala, 5 gereja protestan/katholik dan 10 wihara/klenteng.

SOCIAL

a. Education

In 2013 Bengkalis sub-regency there were as many as 15 kindergarten, 60 elementary schools, 13 Junior High School, 6 High School and Vocational School 4 (SMK).

The number of kindergarten students in Bengkalis sub-regency is 875 people with teaching staff 149 people, there are 10.812 primary school pupils with a teaching staff of 1.058 people, high school students have First 3.173 people with 423 teaching staffs, students in Secondary Schools there are 2.890 people with 296 people teaching staff, and the number of students for Vocational High School there are 929 people with a teaching staff of 105 people.

As for the madrasah, Bengkalis sub-regency has 9 junior islamic school and 5 senior Islamic school.

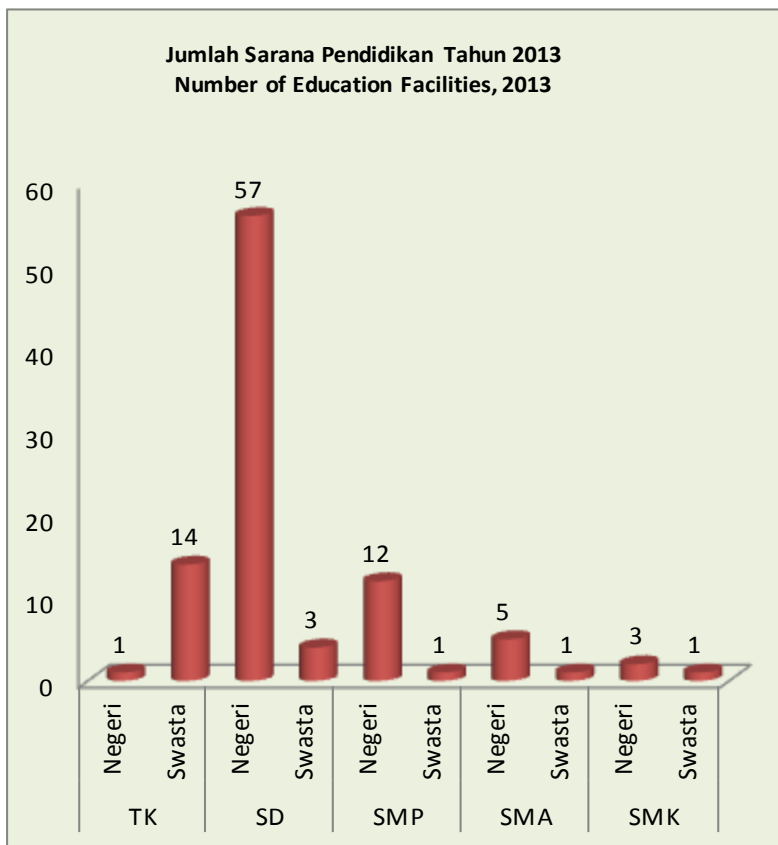
b. Health

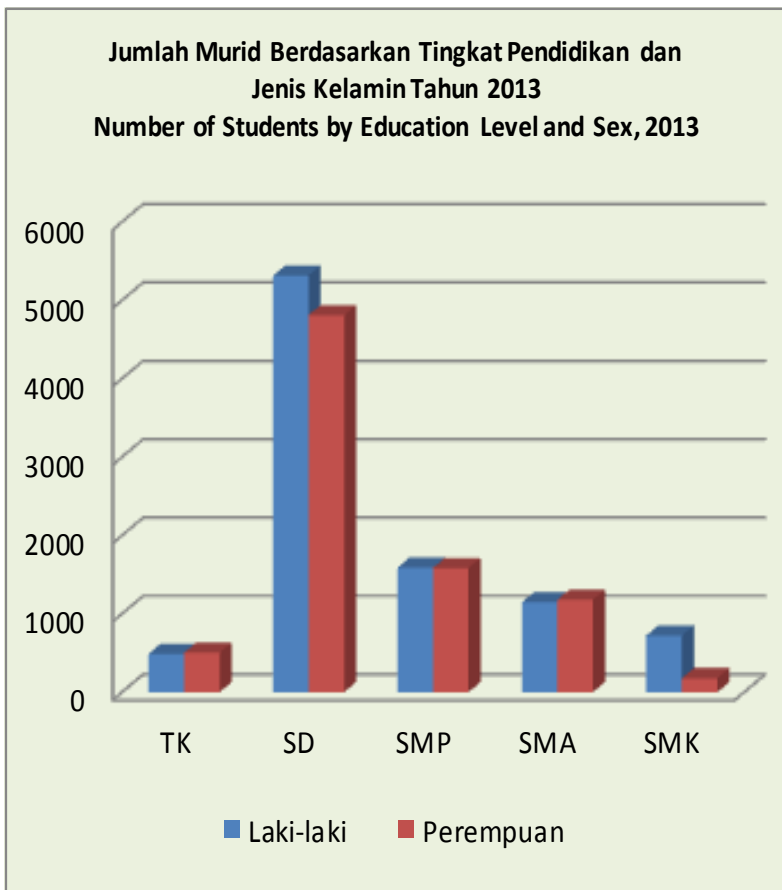
Based on data from Health Office UPTD Bengkalis sub-regency, in 2013 there was 1 hospital, 1 health

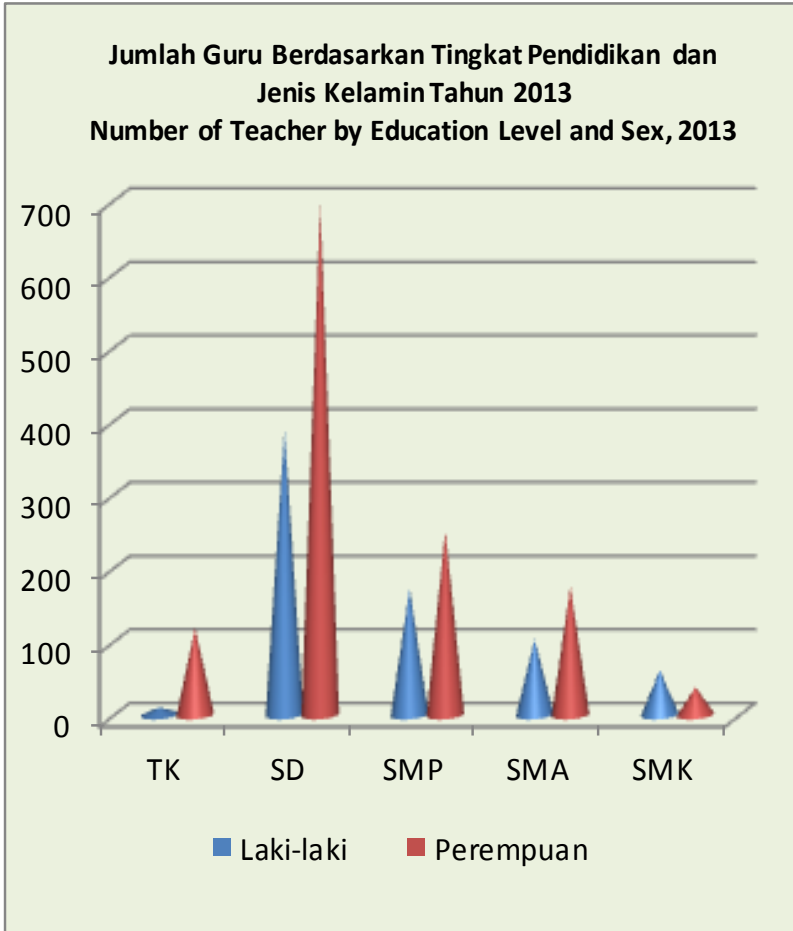
center, 6 health post, 30 practice doctors and 10 midwives.

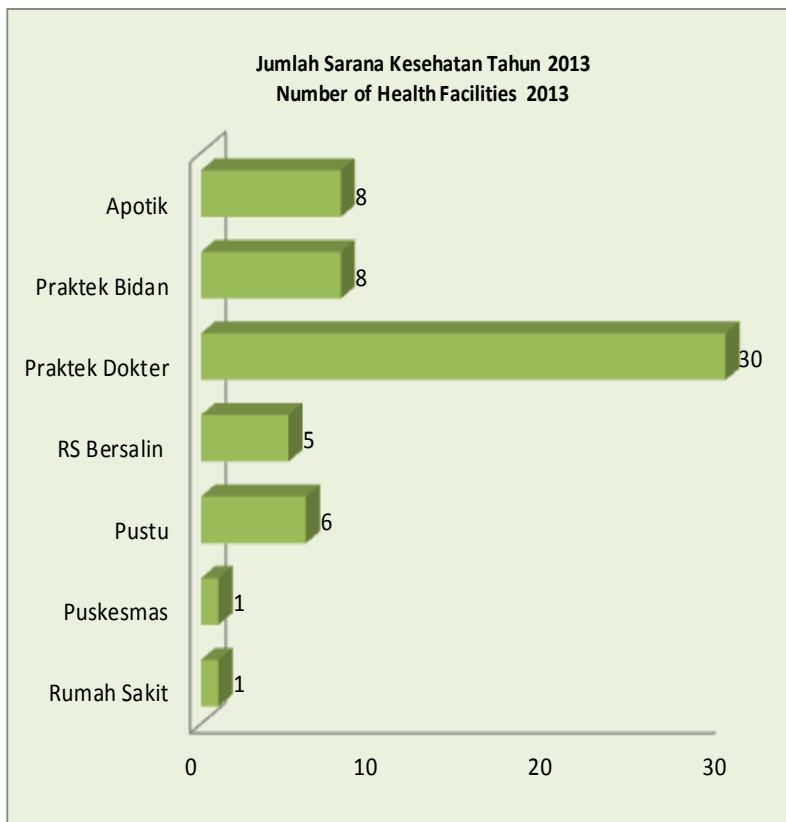
c. Religion

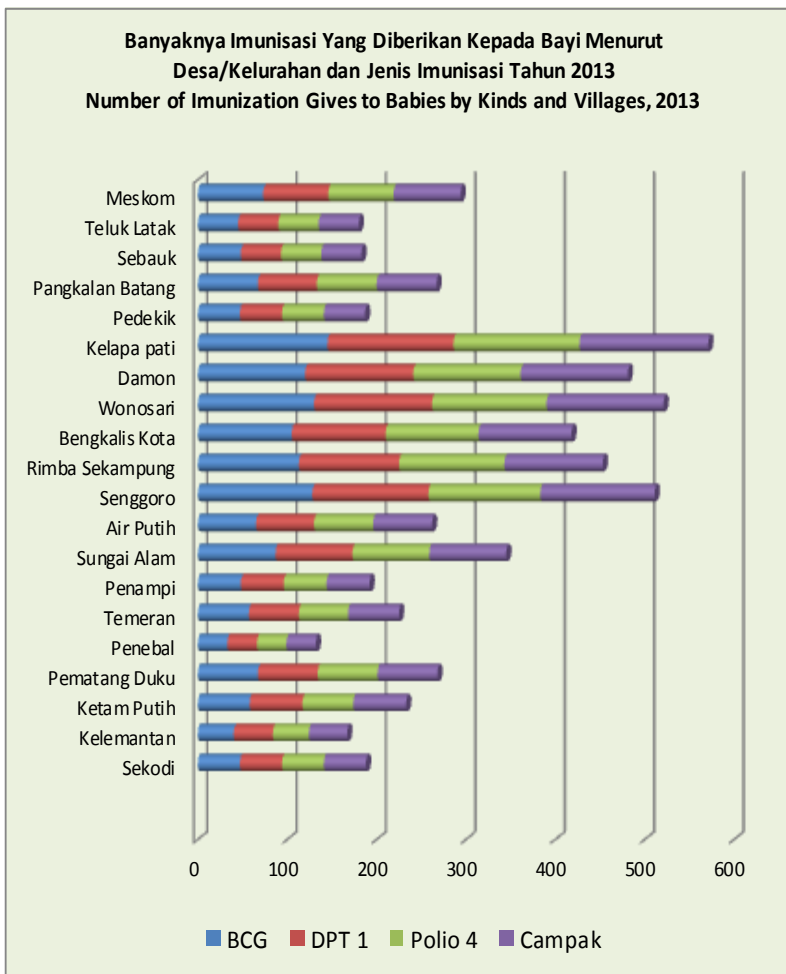
In 2013 there were as many as 71 mosques, 111 surau/mushala, 5 Catholic Church and 10 wihara/temple.

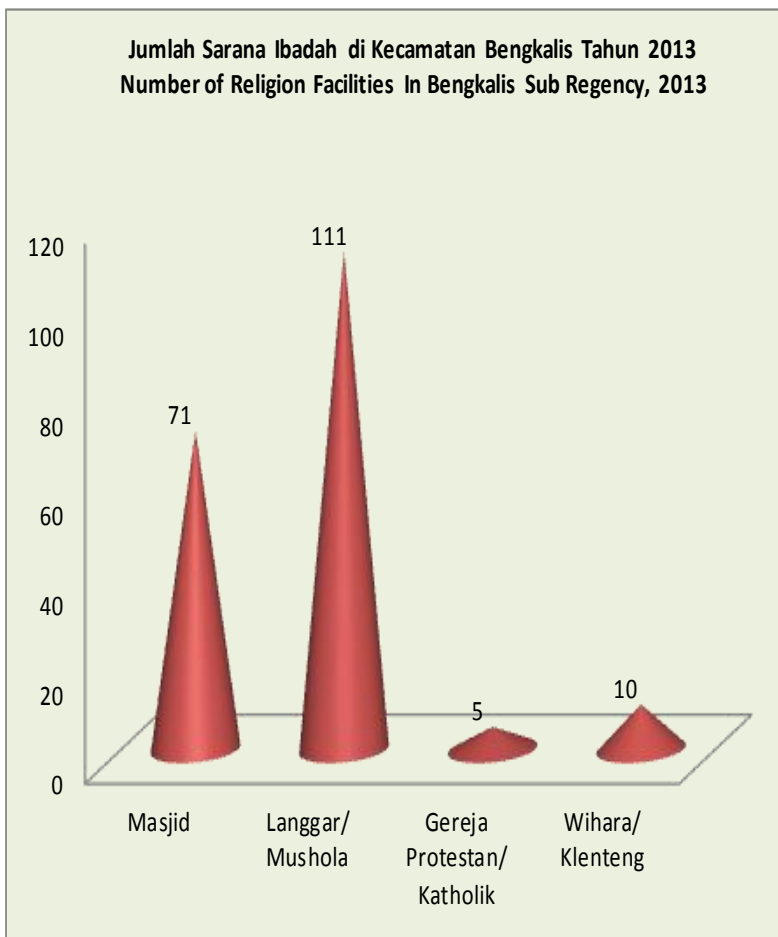












Tabel 4.1 Jumlah Taman Kanak-Kanak Menurut Desa/Kelurahan Tahun 2013
Number of Kindergarten School by Villages, 2013

Desa/Kelurahan <i>Villages</i>	Jumlah TK <i>Number of KS</i>		
	Negeri <i>State</i>	Swasta <i>Private</i>	Jumlah <i>Total</i>
(1)	(2)	(3)	(4)
Sekodi	-	-	-
Kelemantan	-	-	-
Ketam Putih	-	1	1
Pematang Duku	-	1	1
Penebal	-	-	-
Temeran	-	-	-
Penampi	-	-	-
Sungai Alam	-	1	1
Air Putih	-	1	1
Senggoro	-	1	1
Rimba Sekampung	1	-	1
Bengkalis Kota	-	3	3
Wonosari	-	2	2
Damon	-	1	1
Kelapa pati	-	2	2
Pedekik	-	-	-
Pangkalan Batang	-	1	1
Sebauk	-	-	-
Teluk Latak	-	-	-
Meskom	-	-	-
Jumlah Total	1	14	15

Sumber : UPTD Dinas Pendidikan, Pemuda, dan Olahraga
 Source : *Bengkalis Sub-Regency Branch Office of Education, Youth, and Sport Service*

Tabel Jumlah Murid Taman Kanak-Kanak Menurut
 4.2.1 Desa/Kelurahan Tahun 2013
Number of Kindergarten Student by Villages, 2013

Desa/Kelurahan <i>Villages</i>	Jumlah Murid <i>Number of Student</i>		
	Negeri <i>State</i>	Swasta <i>Private</i>	Jumlah <i>Total</i>
(1)	(2)	(3)	(4)
Sekodi	-	-	-
Kelemantan	-	-	-
Ketam Putih	-	24	24
Pematang Duku	-	31	31
Penebal	-	-	-
Temeran	-	-	-
Penampi	-	-	-
Sungai Alam	-	41	41
Air Putih	-	36	36
Senggoro	-	58	58
Rimba Sekampung	115	-	115
Bengkalis Kota	-	150	150
Wonosari	-	136	136
Damon	-	165	165
Kelapa pati	-	99	99
Pedekik	-	-	-
Pangkalan Batang	-	20	20
Sebauk	-	-	-
Teluk Latak	-	-	-
Meskom	-	-	-
Jumlah Total	115	760	875

Sumber : UPTD Dinas Pendidikan, Pemuda, dan Olahraga

Source : *Bengkalis Sub-Regency Branch Office of Education, Youth, and Sport Service*

Tabel 4.2.2 Jumlah Murid Taman Kanak-Kanak Menurut Desa/Kelurahan dan Jenis Kelamin Tahun 2013
Number of Kindergarten Student by Villages and Sex, 2013

Desa/Kelurahan <i>Villages</i>	Jumlah Murid <i>Number of Student</i>		
	Laki-laki <i>Male</i>	Perempuan <i>Female</i>	Jumlah <i>Total</i>
(1)	(2)	(3)	(4)
Sekodi	-	-	-
Kelemantan	-	-	-
Ketam Putih	15	9	24
Pematang Duku	14	17	31
Penebal	-	-	-
Temeran	-	-	-
Penampi	-	-	-
Sungai Alam	15	26	41
Air Putih	14	22	36
Senggoro	25	33	58
Rimba Sekampung	51	64	115
Bengkalis Kota	91	59	150
Wonosari	60	76	136
Damon	82	83	165
Kelapa pati	48	51	99
Pedekik	-	-	-
Pangkalan Batang	10	10	20
Sebauk	-	-	-
Teluk Latak	-	-	-
Meskom	-	-	-
Jumlah <i>Total</i>	425	450	875

Sumber : UPTD Dinas Pendidikan Pemuda dan Olah Raga
Kecamatan Bengkalis

Source : *Bengkalis Sub-Regency Branch Office of Education, Youth, and Sport Service*

Tabel 4.3.1 Jumlah Guru Taman Kanak-Kanak Menurut Desa/Kelurahan Tahun 2013
Number of Kindergarten Teacher by Villages, 2013

Desa/Kelurahan <i>Villages</i>	Jumlah Guru <i>Number of Teacher</i>		
	Negeri <i>State</i>	Swasta <i>Private</i>	Jumlah Total
(1)	(2)	(3)	(4)
Sekodi	-	-	-
Kelemantan	-	-	-
Ketam Putih	-	4	4
Pematang Duku	-	3	3
Penebal	-	-	-
Temeran	-	-	-
Penampi	-	-	-
Sungai Alam	-	8	8
Air Putih	-	10	10
Senggoro	-	9	9
Rimba Sekampung	18	-	18
Bengkalis Kota	-	34	34
Wonosari	-	20	20
Damon	-	15	15
Kelapa pati	-	24	24
Pedekik	-	-	-
Pangkalan Batang	-	4	4
Sebauk	-	-	-
Teluk Latak	-	-	-
Meskom	-	-	-
Jumlah Total	18	131	149

Sumber : UPTD Dinas Pendidikan, Pemuda, dan Olahraga Kecamatan

Source : *Bengkalis Sub-Regency Branch Office of Education, Youth, and Sport Service*

Tabel 4.3.2 Jumlah Guru Taman Kanak-Kanak Menurut Desa/Kelurahan dan Jenis Kelamin Tahun 2013
Number of Kindergarten Teacher by Villages and Sex, 2013

Desa/Kelurahan <i>Villages</i>	Jumlah Guru <i>Number of Teacher</i>		
	Laki-laki <i>Male</i>	Perempuan <i>Female</i>	Jumlah <i>Total</i>
(1)	(2)	(3)	(4)
Sekodi	-	-	-
Kelemantan	-	-	-
Ketam Putih	-	4	4
Pematang Duku	-	3	3
Penebal	-	-	-
Temeran	-	-	-
Penampi	-	-	-
Sungai Alam	2	6	8
Air Putih	1	9	10
Senggoro	-	9	9
Rimba Sekampung	2	16	18
Bengkalis Kota	3	31	34
Wonosari	1	19	20
Damon	-	15	15
Kelapa pati	1	23	24
Pedekik	-	-	-
Pangkalan Batang	-	4	4
Sebauk	-	-	-
Teluk Latak	-	-	-
Meskom	-	-	-
Jumlah <i>Total</i>	10	139	149

Sumber : UPTD Dinas Pendidikan, Pemuda, dan Olahraga Kecamatan
 Source : *Bengkalis Sub-Regency Branch Office of Education, Youth, and Sport Service*

Tabel 4.4 Rasio Murid Terhadap Guru Taman Kanak-Kanak Menurut Desa/Kelurahan Tahun 2013
Student to Teacher Ratio of Kindergarten School by Villages, 2013

Desa/Kelurahan <i>Villages</i>	Jumlah <i>Number of</i>		Rasio <i>Ratio</i>
	Murid <i>Student</i>	Guru <i>Teacher</i>	
(1)	(2)	(3)	(4)
Sekodi	-	-	-
Kelemantan	-	-	-
Ketam Putih	24	4	
Pematang Duku	31	3	10,33
Penebal	-	-	-
Temeran	-	-	-
Penampi	-	-	-
Sungai Alam	41	8	5,12
Air Putih	36	10	7
Senggoro	58	9	6,44
Rimba Sekampung	115	18	7,5
Bengkalis Kota	150	34	6,81
Wonosari	136	20	6,8
Damon	165	15	11,00
Kelapa pati	99	24	19,8
Pedekik	-	-	-
Pangkalan Batang	20	4	5
Sebauk	-	-	-
Teluk Latak	-	-	-
Meskom	-	-	-
Jumlah <i>Total</i>	875	149	7,63

Sumber : UPTD Dinas Pendidikan, Pemuda, dan Olahraga Kecamatan

Source : *Bengkalis Sub-Regency Branch Office of Education, Youth, and Sport Service*

Tabel 4.5 Jumlah Sekolah Dasar Menurut Desa/Kelurahan Tahun 2013
Number of Elementary School by Villages, 2013

Desa/Kelurahan <i>Villages</i>	Jumlah SD <i>Number of ES</i>		
	Negeri <i>State</i>	Swasta <i>Private</i>	Jumlah <i>Total</i>
(1)	(2)	(3)	(4)
Sekodi	3	-	3
Kelemantan	2	1	3
Ketam Putih	3	-	3
Pematang Duku	3	-	3
Penebal	2	-	2
Temeran	2	-	2
Penampi	2	-	2
Sungai Alam	3	-	3
Air Putih	1	-	1
Senggoro	3	-	3
Rimba Sekampung	4	-	4
Bengkalis Kota	8	-	8
Wonosari	2	1	3
Damon	1	1	2
Kelapa pati	5	-	5
Pedekik	2	-	2
Pangkalan Batang	3	-	3
Sebauk	1	-	1
Teluk Latak	4	-	4
Meskom	3	-	3
Jumlah <i>Total</i>	57	3	60

Sumber : UPTD Dinas Pendidikan, Pemuda, dan Olahraga Kecamatan
 Source : *Bengkalis Sub-Regency Branch Office of Education, Youth, and Sport Service*

Tabel 4.6.1 Jumlah Murid Sekolah Dasar Menurut Desa/Kelurahan Tahun 2013
Number of Elementary Student by Villages, 2013

Desa/Kelurahan <i>Villages</i>	Jumlah Murid <i>Number of Student</i>		
	Negeri <i>State</i>	Swasta <i>Private</i>	Jumlah Total
(1)	(2)	(3)	(4)
Sekodi	514	-	514
Kelemantan	345	106	451
Ketam Putih	391	-	391
Pematang Duku	455	-	455
Penebal	269	-	269
Temeran	343	-	343
Penampi	277	-	277
Sungai Alam	635	-	635
Air Putih	163	-	163
Senggoro	535	-	535
Rimba Sekampung	560	-	560
Bengkalis Kota	3,200	-	3,200
Wonosari	235	181	416
Damon	98	73	171
Kelapa pati	648	-	648
Pedekik	161	-	161
Pangkalan Batang	532	-	532
Sebauk	242	-	242
Teluk Latak	436	-	436
Meskom	413	-	413
Jumlah Total	10,452	360	10,812

Sumber : UPTD Dinas Pendidikan, Pemuda, dan Olahraga Kecamatan

Source : *Bengkalis Sub-Regency Branch Office of Education, Youth, and Sport Service*

Tabel 4.6.2 Jumlah Murid Sekolah Dasar Menurut Desa/Kelurahan dan Jenis Kelamin Tahun 2013
Number of Elementary Student by Villages and Sex, 2013

Desa/Kelurahan <i>Villages</i>	Jumlah Murid <i>Number of Student</i>		
	Laki-laki <i>Male</i>	Perempuan <i>Female</i>	Jumlah Total
(1)	(2)	(3)	(4)
Sekodi	248	266	514
Kelemantan	242	209	451
Ketam Putih	200	191	391
Pematang Duku	248	207	455
Penebal	125	144	269
Temeran	192	151	343
Penampi	145	132	277
Sungai Alam	327	308	635
Air Putih	71	92	163
Senggoro	289	246	535
Rimba Sekampung	297	263	560
Bengkalis Kota	1,565	1,635	3,200
Wonosari	221	195	416
Damon	92	79	171
Kelapa pati	329	319	648
Pedekik	104	57	161
Pangkalan Batang	274	258	532
Sebauk	131	111	242
Teluk Latak	238	198	436
Meskom	228	185	413
Jumlah Total	5,566	5,246	10,812

Sumber : UPTD Dinas Pendidikan, Pemuda, dan Olahraga Kecamatan Bengkalis
 Source : *Bengkalis Sub-Regency Branch Office of Education, Youth, and Sport Service*

Tabel 4.7.1 Jumlah Guru Sekolah Dasar Menurut Desa/Kelurahan Tahun 2013
Number of Elementary Teacher by Villages, 2013

Desa/Kelurahan <i>Villages</i>	Jumlah Guru <i>Number of Teacher</i>		
	Negeri <i>State</i>	Swasta <i>Private</i>	Jumlah <i>Total</i>
(1)	(2)	(3)	(4)
Sekodi	41	-	41
Kelemantan	13	14	27
Ketam Putih	33	-	33
Pematang Duku	50	-	50
Penebal	36	-	36
Temeran	32	-	32
Penampi	31	-	31
Sungai Alam	40	-	40
Air Putih	20	-	20
Senggoro	61	-	61
Rimba Sekampung	87	-	87
Bengkalis Kota	199	-	199
Wonosari	42	18	60
Damon	22	9	31
Kelapa pati	108	-	108
Pedekik	31	-	31
Pangkalan Batang	60	-	60
Sebauk	22	-	22
Teluk Latak	47	-	47
Meskom	42	-	42
Jumlah <i>Total</i>	1,017	41	1,058

Sumber : UPTD Dinas Pendidikan, Pemuda, dan Olahraga Kecamatan Bengkalis
 Source : *Bengkalis Sub-Regency Branch Office of Education, Youth, and Sport Service*

Tabel Jumlah Guru Sekolah Dasar Menurut Desa/Kelurahan Tahun
4.7.2 2013
Number of Elementary Teacher by Villages, 2013

Desa/Kelurahan <i>Villages</i>	Jumlah Guru <i>Number of Teacher</i>		
	Laki-laki <i>Male</i>	Perempuan <i>Female</i>	Jumlah Total
(1)	(2)	(3)	(4)
Sekodi	26	15	41
Kelemantan	9	18	27
Ketam Putih	21	12	33
Pematang Duku	29	21	50
Penebal	15	21	36
Temeran	14	18	32
Penampi	15	16	31
Sungai Alam	12	28	40
Air Putih	6	14	20
Senggoro	13	48	61
Rimba Sekampung	24	63	87
Bengkalis Kota	49	150	199
Wonosari	11	49	60
Damon	8	23	31
Kelapa pati	30	78	108
Pedekik	8	23	31
Pangkalan Batang	26	34	60
Sebauk	9	13	22
Teluk Latak	28	19	47
Meskom	24	18	42
Jumlah Total	377	681	1,058

Sumber : UPTD Dinas Pendidikan, Pemuda, dan Olahraga Kecamatan Bengkalis
Source : *Bengkalis Sub-Regency Branch Office of Education, Youth, and Sport Service*

Tabel 4.8 Rasio Murid Terhadap Guru Sekolah Dasar Menurut Desa/Kelurahan Tahun 2013
Student to Teacher Ratio of Elementary School by Villages, 2013

Desa/Kelurahan <i>Villages</i>	Jumlah <i>Number of</i>		Rasio <i>Ratio</i>
	Murid <i>Student</i>	Guru <i>Teacher</i>	
(1)	(2)	(3)	(4)
Sekodi	514	41	12,53
Kelemantan	451	27	13,51
Ketam Putih	391	33	8,31
Pematang Duku	455	50	9,1
Penebal	269	36	7,47
Temeran	343	32	10,71
Penampi	277	31	8,93
Sungai Alam	635	40	15,87
Air Putih	163	20	8,15
Senggoro	535	61	8,77
Rimba Sekampung	560	87	6,34
Bengkalis Kota	3,200	199	13,06
Wonosari	416	60	6,93
Damon	171	31	5,51
Kelapa pati	648	108	6,00
Pedekik	161	31	5,19
Pangkalan Batang	532	60	8,86
Sebauk	242	22	11,00
Teluk Latak	436	47	9,27
Meskom	413	42	7,79
Jumlah <i>Total</i>	10,812	1,058	9,34

Sumber : UPTD Dinas Pendidikan, Pemuda, dan Olahraga Kecamatan Bengkalis
 Source : *Bengkalis Sub-Regency Branch Office of Education, Youth, and Sport Service*

Tabel 4.9 Jumlah Sekolah Lanjutan Tingkat Pertama Menurut Desa/Kelurahan Tahun 2013
Number of Junior High School by Villages, 2013

Desa/Kelurahan <i>Villages</i>	Jumlah SLTP <i>Number of JHS</i>		
	Negeri <i>State</i>	Swasta <i>Private</i>	Jumlah Total
(1)	(2)	(3)	(4)
Sekodi	1	-	1
Kelemantan	1	-	1
Ketam Putih	-	-	-
Pematang Duku	1	-	1
Penebal	-	-	-
Temeran	1	-	1
Penampi	-	-	-
Sungai Alam	1	-	1
Air Putih	-	-	-
Senggoro	1	-	1
Rimba Sekampung	-	-	-
Bengkalis Kota	1	-	1
Wonosari	-	1	1
Damon	1	-	1
Kelapa pati	2	-	2
Pedekik	-	-	-
Pangkalan Batang	1	-	1
Sebauk	-	-	-
Teluk Latak	1	-	1
Meskom	-	-	-
Jumlah Total	12	1	13

Sumber : UPTD Dinas Pendidikan, Pemuda, dan Olahraga Kecamatan Bengkalis

Source : *Bengkalis Sub-Regency Branch Office of Education, Youth, and Sport Service*

Tabel 4.10.1 Jumlah Murid Sekolah Lanjutan Tingkat Pertama Menurut Desa/Kelurahan Tahun 2013
Number of Junior High Student by Villages, 2013

Desa/Kelurahan <i>Villages</i>	Jumlah Murid <i>Number of Student</i>		
	Negeri <i>State</i>	Swasta <i>Private</i>	Jumlah Total
(1)	(2)	(3)	(4)
Sekodi	153	-	153
Kelemantan	75	-	75
Ketam Putih	-	-	-
Pematang Duku	310	-	310
Penebal	-	-	-
Temeran	118	-	118
Penampi	-	-	-
Sungai Alam	147	-	147
Air Putih	-	-	-
Senggoro	402	-	402
Rimba Sekampung	-	-	-
Bengkalis Kota	948	-	948
Wonosari	-	92	92
Damon	358	-	358
Kelapa pati	292	-	292
Pedekik	-	-	-
Pangkalan Batang	42	-	42
Sebauk	-	-	-
Teluk Latak	236	-	236
Meskom	-	-	-
Jumlah Total	3,081	92	3,173

Sumber : UPTD Dinas Pendidikan, Pemuda, dan Olahraga Kecamatan Bengkalis
 Source : *Bengkalis Sub-Regency Branch Office of Education, Youth, and Sport Service*

Tabel 4.10.2 Jumlah Murid Sekolah Lanjutan Tingkat Pertama Menurut Desa/Kelurahan dan Jenis Kelamin Tahun 2013
Number of Junior High Student by Villages and Sex, 2013

Desa/Kelurahan <i>Villages</i>	Jumlah Murid <i>Number of Student</i>		
	Laki-laki <i>Male</i>	Perempuan <i>Female</i>	Jumlah <i>Total</i>
(1)	(2)	(3)	(4)
Sekodi	80	73	153
Kelemantan	36	39	75
Ketam Putih	-	-	-
Pematang Duku	164	146	310
Penebal	-	-	-
Temeran	68	50	118
Penampi	-	-	-
Sungai Alam	71	76	147
Air Putih	-	-	-
Senggoro	196	206	402
Rimba Sekampung	-	-	-
Bengkalis Kota	477	471	948
Wonosari	42	50	92
Damon	186	172	358
Kelapa pati	124	168	292
Pedekik	-	-	-
Pangkalan Batang	22	20	42
Sebauk	-	-	-
Teluk Latak	122	114	236
Meskom	-	-	-
Jumlah <i>Total</i>	1,588	1,585	3,173

Sumber : UPTD Dinas Pendidikan, Pemuda, dan Olahraga Kecamatan

Source : *Bengkalis Sub-Regency Branch Office of Education, Youth, and Sport Service*

Tabel 4.11.1 Jumlah Guru Sekolah Lanjutan Tingkat Pertama Menurut Desa/Kelurahan Tahun 2013
Number of Junior High Teacher by Villages, 2013

Desa/Kelurahan <i>Villages</i>	Jumlah Guru <i>Number of Teacher</i>		
	Negeri <i>State</i>	Swasta <i>Private</i>	Jumlah Total
(1)	(2)	(3)	(4)
Sekodi	18	-	18
Kelemantan	17	-	17
Ketam Putih	-	-	-
Pematang Duku	25	-	25
Penebal	-	-	-
Temeran	27	-	27
Penampi	-	-	-
Sungai Alam	38	-	38
Air Putih	-	-	-
Senggoro	65	-	65
Rimba Sekampung	-	-	-
Bengkalis Kota	71	-	71
Wonosari	-	25	25
Damon	45	-	45
Kelapa pati	41	-	41
Pedekik	-	-	-
Pangkalan Batang	21	-	21
Sebauk	-	-	-
Teluk Latak	30	-	30
Meskom	-	-	-
Jumlah Total	398	25	423

Sumber : UPTD Dinas Pendidikan, Pemuda, dan Olahraga Kecamatan Bengkalis
 Source : *Bengkalis Sub-Regency Branch Office of Education, Youth, and Sport Service*

Tabel 4.11.2 Jumlah Guru Sekolah Lanjutan Tingkat Pertama Menurut Desa/Kelurahan dan Jenis Kelamin Tahun 2013
Number of Junior High Teacher by Villages and Sex, 2013

Desa/Kelurahan <i>Villages</i>	Jumlah Guru <i>Number of Teacher</i>		
	Laki-laki <i>Male</i>	Perempuan <i>Female</i>	Jumlah Total
(1)	(2)	(3)	(4)
Sekodi	8	10	18
Kelemantan	7	10	17
Ketam Putih	-	-	-
Pematang Duku	17	8	25
Penebal	-	-	-
Temeran	12	15	27
Penampi	-	-	-
Sungai Alam	16	22	38
Air Putih	-	-	-
Senggoro	30	35	65
Rimba Sekampung	-	-	-
Bengkalis Kota	20	51	71
Wonosari	11	14	25
Damon	12	33	45
Kelapa pati	17	24	41
Pedekik	-	-	-
Pangkalan Batang	11	10	21
Sebauk	-	-	-
Teluk Latak	11	19	30
Meskom	-	-	-
Jumlah Total	172	251	423

Sumber : UPTD Dinas Pendidikan, Pemuda, dan Olahraga Kecamatan Bengkalis

Source : *Bengkalis Sub-Regency Branch Office of Education, Youth, and Sport Service*

Tabel 4.12 Rasio Murid Terhadap Guru Sekolah Lanjutan Tingkat Pertama Menurut Desa/Kelurahan Tahun 2013
Student to Teacher Ratio of Junior High School by Villages, 2013

Desa/Kelurahan <i>Villages</i>	Jumlah <i>Number of</i>		Rasio <i>Ratio</i>
	Murid <i>Student</i>	Guru <i>Teacher</i>	
(1)	(2)	(3)	(4)
Sekodi	153	18	8,5
Kelemantan	75	17	4,41
Ketam Putih	-	-	-
Pematang Duku	310	25	12,4
Penebal	-	-	-
Temeran	118	27	4,37
Penampi	-	-	-
Sungai Alam	147	38	3,86
Air Putih	-	-	-
Senggoro	402	65	6,18
Rimba Sekampung	-	-	-
Bengkalis Kota	948	71	13,35
Wonosari	92	25	3,68
Damon	358	45	7,95
Kelapa pati	292	41	7,12
Pedekik	-	-	-
Pangkalan Batang	42	21	2,00
Sebauk	-	-	-
Teluk Latak	236	30	7,86
Meskom	-	-	-
Jumlah Total	3,173	423	7,50

Sumber : UPTD Dinas Pendidikan, Pemuda, dan Olahraga Kecamatan Bengkalis
 Source : *Bengkalis Sub-Regency Branch Office of Education, Youth, and Sport Service*

Tabel 4.13 Jumlah Sekolah Menengah Umum Menurut Desa/Kelurahan Tahun 2013
Number of Senior High School by Villages, 2013

Desa/Kelurahan <i>Villages</i>	Jumlah SMU <i>Number of SHS</i>		
	Negeri <i>State</i>	Swasta <i>Private</i>	Jumlah <i>Total</i>
(1)	(2)	(3)	(4)
Sekodi	-	-	-
Kelemantan	-	-	-
Ketam Putih	1	-	1
Pematang Duku	-	-	-
Penebal	-	-	-
Temeran	-	-	-
Penampi	-	-	-
Sungai Alam	-	-	-
Air Putih	1	-	1
Senggoro	-	-	-
Rimba Sekampung	-	-	-
Bengkalis Kota	2	-	2
Wonosari	-	1	1
Damon	-	-	-
Kelapa pati	-	-	-
Pedekik	-	-	-
Pangkalan Batang	-	-	-
Sebauk	1	-	1
Teluk Latak	-	-	-
Meskom	-	-	-
Jumlah <i>Total</i>	5	1	6

Sumber : UPTD Dinas Pendidikan, Pemuda, dan Olahraga Kecamatan Bengkalis
 Source : *Bengkalis Sub-Regency Branch Office of Education, Youth, and Sport Service*

Tabel 4.14.1 Jumlah Murid Sekolah Menengah Umum Menurut Desa/Kelurahan Tahun 2013
Number of Senior High Student by Villages, 2013

Desa/Kelurahan <i>Villages</i>	Jumlah Murid <i>Number of Student</i>		
	Negeri <i>State</i>	Swasta <i>Private</i>	Jumlah <i>Total</i>
(1)	(2)	(3)	(4)
Sekodi	-	-	-
Kelemantan	-	-	-
Ketam Putih	270	-	270
Pematang Duku	-	-	-
Penebal	-	-	-
Temeran	-	-	-
Penampi	-	-	-
Sungai Alam	-	-	-
Air Putih	765	-	765
Senggoro	-	-	-
Rimba Sekampung	-	-	-
Bengkalis Kota	1,654	-	1,654
Wonosari	-	-	-
Damon	-	-	-
Kelapa pati	-	-	-
Pedekik	-	-	-
Pangkalan Batang	-	-	-
Sebauk	201	-	201
Teluk Latak	-	-	-
Meskom	-	-	-
Jumlah Total	2,890	0	2,890

Sumber : UPTD Dinas Pendidikan, Pemuda, dan Olahraga Kecamatan

Source : *Bengkalis Sub-Regency Branch Office of Education, Youth, and Sport Service*

Tabel 4.14.2 Jumlah Murid Sekolah Menengah Umum Menurut Desa/Kelurahan dan Jenis Kelamin Tahun 2013
Number of Senior High Student by Villages and Sex, 2013

Desa/Kelurahan <i>Villages</i>	Jumlah Murid <i>Number of Student</i>		
	Laki-laki <i>Male</i>	Perempuan <i>Female</i>	Jumlah <i>Total</i>
(1)	(2)	(3)	(4)
Sekodi	-	-	-
Kelemantan	-	-	-
Ketam Putih	144	126	270
Pematang Duku	-	-	-
Penebal	-	-	-
Temeran	-	-	-
Penampi	-	-	-
Sungai Alam	-	-	-
Air Putih	379	386	765
Senggoro	-	-	-
Rimba Sekampung	-	-	-
Bengkalis Kota	764	890	1,654
Wonosari	-	-	-
Damon	-	-	-
Kelapa pati	-	-	-
Pedekik	-	-	-
Pangkalan Batang	-	-	-
Sebauk	112	89	201
Teluk Latak	-	-	-
Meskom	-	-	-
Jumlah <i>Total</i>	1,399	1,491	2,890

Sumber : UPTD Dinas Pendidikan, Pemuda, dan Olahraga Kecamatan Bengkalis

Source : *Bengkalis Sub-Regency Branch Office of Education, Youth, and Sport Service*

Tabel Jumlah Guru Sekolah Menengah Umum Menurut
4.15.1 Desa/Kelurahan Tahun 2013
Number of Senior High Teacher by Villages, 2013

Desa/Kelurahan <i>Villages</i>	Jumlah Guru <i>Number of Teacher</i>		
	Negeri <i>State</i>	Swasta <i>Private</i>	Jumlah <i>Total</i>
(1)	(2)	(3)	(4)
Sekodi	-	-	-
Kelemantan	-	-	-
Ketam Putih	31	-	31
Pematang Duku	-	-	-
Penebal	-	-	-
Temeran	-	-	-
Penampi	-	-	-
Sungai Alam	-	-	-
Air Putih	78	-	78
Senggoro	-	-	-
Rimba Sekampung	-	-	-
Bengkalis Kota	150	-	150
Wonosari	-	-	-
Damon	-	-	-
Kelapa pati	-	-	-
Pedekik	-	-	-
Pangkalan Batang	-	-	-
Sebauk	37	-	37
Teluk Latak	-	-	-
Meskom	-	-	-
Jumlah Total	296	0	296

Sumber : UPTD Dinas Pendidikan, Pemuda, dan Olahraga Kecamatan

Source : *Bengkalis Sub-Regency Branch Office of Education, Youth, and Sport Service*

Tabel 4.15.2 Jumlah Guru Sekolah Menengah Umum Menurut Desa/Kelurahan dan Jenis Kelamin Tahun 2013
Number of Senior High Teacher by Villages and Sex, 2013

Desa/Kelurahan Villages	Jumlah Guru Number of Teacher		
	Laki-laki <i>Male</i>	Perempuan <i>Female</i>	Jumlah Total
(1)	(2)	(3)	(4)
Sekodi	-	-	-
Kelemantan	-	-	-
Ketam Putih	14	17	31
Pematang Duku	-	-	-
Penebal	-	-	-
Temeran	-	-	-
Penampi	-	-	-
Sungai Alam	-	-	-
Air Putih	27	51	78
Senggoro	-	-	-
Rimba Sekampung	-	-	-
Bengkalis Kota	50	100	150
Wonosari	-	-	-
Damon	-	-	-
Kelapa pati	-	-	-
Pedekik	-	-	-
Pangkalan Batang	-	-	-
Sebauk	14	23	37
Teluk Latak	-	-	-
Meskom	-	-	-
Jumlah Total	105	191	296

Sumber : UPTD Dinas Pendidikan, Pemuda, dan Olahraga Kecamatan

Source : *Bengkalis Sub-Regency Branch Office of Education, Youth, and Sport Service*

Tabel 4.16 Rasio Murid Terhadap Guru Sekolah Menengah Umum Menurut Desa/Kelurahan Tahun 2013
Student to Teacher Ratio of Senior High School by Villages, 2013

Desa/Kelurahan <i>Villages</i>	Jumlah <i>Number of</i>		Rasio <i>Ratio</i>
	Murid <i>Student</i>	Guru <i>Teacher</i>	
(1)	(2)	(3)	(4)
Sekodi	-	-	-
Kelemantan	-	-	-
Ketam Putih	270	31	5,68
Pematang Duku	-	-	-
Penebal	-	-	-
Temeran	-	-	-
Penampi	-	-	-
Sungai Alam	-	-	-
Air Putih	765	78	7,55
Senggoro	-	-	-
Rimba Sekampung	-	-	-
Bengkalis Kota	1,654	150	9,52
Wonosari	-	-	-
Damon	-	-	-
Kelapa pati	-	-	-
Pedekik	-	-	-
Pangkalan Batang	-	-	-
Sebauk	201	37	7,24
Teluk Latak	-	-	-
Meskom	-	-	-
Jumlah Total	2,890	296	8,36

Sumber : UPTD Dinas Pendidikan, Pemuda, dan Olahraga Kecamatan

Source : *Bengkalis Sub-Regency Branch Office of Education, Youth, and Sport Service*

Tabel 4.17 Jumlah Sekolah Menengah Kejuruan Menurut Desa/Kelurahan Tahun 2013
Number of Vocational High School by Villages, 2013

Desa/Kelurahan <i>Villages</i>	Jumlah SMK <i>Number of VHS</i>		
	Negeri <i>State</i>	Swasta <i>Private</i>	Jumlah <i>Total</i>
(1)	(2)	(3)	(4)
Sekodi	-	-	-
Kelemantan	-	-	-
Ketam Putih	-	-	-
Pematang Duku	-	-	-
Penebal	-	-	-
Temeran	-	-	-
Penampi	-	-	-
Sungai Alam	-	-	-
Air Putih	1	-	1
Senggoro	-	-	-
Rimba Sekampung	-	-	-
Bengkalis Kota	-	-	-
Wonosari	-	1	1
Damon	-	-	-
Kelapa pati	1	-	1
Pedekik	-	-	-
Pangkalan Batang	-	-	-
Sebauk	-	-	-
Teluk Latak	-	-	-
Meskom	1	-	1
Jumlah Total	3	1	4

Sumber : UPTD Dinas Pendidikan, Pemuda, dan Olahraga Kecamatan Bengkalis
 Source : *Bengkalis Sub-Regency Branch Office of Education, Youth, and Sport Service*

Tabel 4.18.1 Jumlah Murid Sekolah Menengah Kejuruan Menurut Desa/Kelurahan Tahun 2013
Number of Vocational High Student by Villages, 2013

Desa/Kelurahan <i>Villages</i>	Jumlah Murid <i>Number of Student</i>		
	Negeri <i>State</i>	Swasta <i>Private</i>	Jumlah <i>Total</i>
(1)	(2)	(3)	(4)
Sekodi	-	-	-
Kelemantan	-	-	-
Ketam Putih	-	-	-
Pematang Duku	-	-	-
Penebal	-	-	-
Temeran	-	-	-
Penampi	-	-	-
Sungai Alam	-	-	-
Air Putih	39	-	39
Senggoro	-	-	-
Rimba Sekampung	-	-	-
Bengkalis Kota	-	-	-
Wonosari	-	-	-
Damon	-	-	-
Kelapa pati	656	-	656
Pedekik	-	-	-
Pangkalan Batang	-	-	-
Sebauk	-	-	-
Teluk Latak	-	-	-
Meskom	234	-	234
Jumlah Total	929	-	929

Sumber : UPTD Dinas Pendidikan, Pemuda, dan Olahraga Kecamatan

Source : *Bengkalis Sub-Regency Branch Office of Education, Youth, and Sport Service*

Tabel 4.18.2 Jumlah Murid Sekolah Menengah Kejuruan Menurut Desa/Kelurahan dan Jenis Kelamin Tahun 2013
Number of Vocational High Student by Villages and Sex, 2013

Desa/Kelurahan <i>Villages</i>	Jumlah Murid <i>Number of Student</i>		
	Laki-laki <i>Male</i>	Perempuan <i>Female</i>	Jumlah Total
(1)	(2)	(3)	(4)
Sekodi	-	-	-
Kelemantan	-	-	-
Ketam Putih	-	-	-
Pematang Duku	-	-	-
Penebal	-	-	-
Temeran	-	-	-
Penampi	-	-	-
Sungai Alam	-	-	-
Air Putih	29	10	39
Senggoro	-	-	-
Rimba Sekampung	-	-	-
Bengkalis Kota	-	-	-
Wonosari	-	-	-
Damon	-	-	-
Kelapa pati	521	135	656
Pedekik	-	-	-
Pangkalan Batang	-	-	-
Sebauk	-	-	-
Teluk Latak	-	-	-
Meskom	191	43	234
Jumlah Total	741	188	929

Sumber : UPTD Dinas Pendidikan, Pemuda, dan Olahraga Kecamatan
 Source : *Bengkalis Sub-Regency Branch Office of Education, Youth, and Sport Service*

Tabel 4.19.1 Jumlah Guru Sekolah Menengah Kejuruan Menurut Desa/Kelurahan Tahun 2013
Number of Vocational High Teacher by Villages, 2013

Desa/Kelurahan <i>Villages</i>	Jumlah Guru <i>Number of Teacher</i>		
	Negeri <i>State</i>	Swasta <i>Private</i>	Jumlah <i>Total</i>
(1)	(2)	(3)	(4)
Sekodi	-	-	-
Kelemantan	-	-	-
Ketam Putih	-	-	-
Pematang Duku	-	-	-
Penebal	-	-	-
Temeran	-	-	-
Penampi	-	-	-
Sungai Alam	-	-	-
Air Putih	17	-	17
Senggoro	-	-	-
Rimba Sekampung	-	-	-
Bengkalis Kota	-	-	-
Wonosari	-	-	-
Damon	-	-	-
Kelapa pati	40	-	40
Pedekik	-	-	-
Pangkalan Batang	-	-	-
Sebauk	-	-	-
Teluk Latak	-	-	-
Meskom	48	-	48
Jumlah Total	105	-	105

Sumber : UPTD Dinas Pendidikan, Pemuda, dan Olahraga Kecamatan
 Source : *Bengkalis Sub-Regency Branch Office of Education, Youth, and Sport Service*

Tabel
4.19.2 Jumlah Guru Sekolah Menengah Kejuruan Menurut
Desa/Kelurahan dan Jenis Kelamin Tahun 2013
*Number of Vocational High Teacher by Villages
and Sex, 2013*

Desa/Kelurahan <i>Villages</i>	Jumlah Guru <i>Number of Teacher</i>		
	Laki-laki <i>Male</i>	Perempuan <i>Female</i>	Jumlah <i>Total</i>
(1)	(2)	(3)	(4)
Sekodi	-	-	-
Kelemantan	-	-	-
Ketam Putih	-	-	-
Pematang Duku	-	-	-
Penebal	-	-	-
Temeran	-	-	-
Penampi	-	-	-
Sungai Alam	-	-	-
Air Putih	11	6	17
Senggoro	-	-	-
Rimba Sekampung	-	-	-
Bengkalis Kota	-	-	-
Wonosari	-	-	-
Damon	-	-	-
Kelapa pati	21	19	40
Pedekik	-	-	-
Pangkalan Batang	-	-	-
Sebauk	-	-	-
Teluk Latak	-	-	-
Meskom	29	19	48
Jumlah <i>Total</i>	61	44	105

Sumber : UPTD Dinas Pendidikan, Pemuda, dan Olahraga Kecamatan
 Source : *Bengkalis Sub-Regency Branch Office of Education, Youth, and Sport Service*

Tabel 4.20 Rasio Murid Terhadap Guru Sekolah Menengah Kejuruan Menurut Desa/Kelurahan Tahun 2013
Student to Teacher Ratio of Vocational High School by Villages, 2013

Desa/Kelurahan Villages	Jumlah Number of		Rasio Ratio
	Murid Student	Guru Teacher	
(1)	(2)	(3)	(4)
Sekodi	-	-	-
Kelemantan	-	-	-
Ketam Putih	-	-	-
Pematang Duku	-	-	-
Penebal	-	-	-
Temeran	-	-	-
Penampi	-	-	-
Sungai Alam	-	-	-
Air Putih	39	17	0,52
Senggoro	-	-	-
Rimba Sekampung	-	-	-
Bengkalis Kota	-	-	-
Wonosari	-	-	-
Damon	-	-	-
Kelapa pati	656	40	16,4
Pedekik	-	-	-
Pangkalan Batang	-	-	-
Sebauk	-	-	-
Teluk Latak	-	-	-
Meskom	234	48	5,57
Jumlah Total	929	105	9,08

Sumber : UPTD Dinas Pendidikan, Pemuda, dan Olahraga Kecamatan
Source : *Bengkalis Sub-Regency Branch Office of Education, Youth, and Sport Service*

Tabel 4.21 Jumlah Madrasah Menurut Desa/Kelurahan Tahun 2013
Number of Islamic School by Villages, 2013

Desa/Kelurahan <i>Villages</i>	Jumlah Madrasah <i>Number of Islamic School</i>		
	Ibtidaiyah <i>Primary</i>	Tsanawiyah <i>Junior</i>	Aliyah <i>Senior</i>
(1)	(2)	(3)	(4)
Sekodi	-	-	-
Kelemantan	-	-	-
Ketam Putih	-	-	-
Pematang Duku	-	2	1
Penebal	-	-	-
Temeran	-	-	-
Penampi	-	1	1
Sungai Alam	-	1	1
Air Putih	-	-	-
Senggoro	-	-	-
Rimba Sekampung	-	-	-
Bengkalis Kota	-	1	1
Wonosari	-	1	-
Damon	-	-	-
Kelapa pati	-	-	1
Pedekik	-	1	-
Pangkalan Batang	-	1	-
Sebauk	-	-	-
Teluk Latak	-	-	-
Meskom	-	1	-
Jumlah Total	0	9	5

Sumber Kancab Departemen Agama Kecamatan Bengkalis

Source *Bengkalis Sub-Regency Branch Office of Religion*

Tabel 4.22 Jumlah Murid Madrasah Menurut Desa/Kelurahan Tahun 2013
Number of Islamic School Student by Villages, 2013

Desa/Kelurahan <i>Villages</i>	Jumlah Murid <i>Number of Student</i>		
	Ibtidaiyah <i>Primary</i>	Tsanawiyah <i>h Junior</i>	Aliyah <i>Senior</i>
(1)	(2)	(3)	(4)
Sekodi	-	-	-
Kelemantan	-	-	-
Ketam Putih	-	-	-
Pematang Duku	-	219	45
Penebal	-	-	-
Temeran	-	-	-
Penampi	-	59	92
Sungai Alam	-	89	166
Air Putih	-	-	-
Senggoro	-	-	-
Rimba Sekampung	-	-	-
Bengkalis Kota	-	25	26
Wonosari	-	588	-
Damon	-	-	-
Kelapa pati	-	-	327
Pedekik	-	30	-
Pangkalan Batang	-	106	-
Sebauk	-	-	-
Teluk Latak	-	-	-
Meskom	-	130	-
<i>Jumlah Total</i>	0	1,246	656

Sumber Kancab Departemen Agama Kecamatan Bengkalis
 Source *Bengkalis Sub-Regency Branch Office of Religion*

Tabel 4.23 Jumlah Guru Madrasah Menurut Desa/Kelurahan Tahun 2013
Number of Islamic School Teacher by Villages, 2013

Desa/Kelurahan <i>Villages</i>	Jumlah Guru <i>Number of Teacher</i>		
	Ibtidaiyah <i>Primary</i>	Tsanawiyah <i>Junior</i>	Aliyah <i>Senior</i>
(1)	(2)	(3)	(4)
Sekodi	-	-	-
Kelemantan	-	-	-
Ketam Putih	-	-	-
Pematang Duku	-	37	12
Penebal	-	-	-
Temeran	-	-	-
Penampi	-	21	24
Sungai Alam	-	29	17
Air Putih	-	-	-
Senggoro	-	-	-
Rimba Sekampung	-	-	-
Bengkalis Kota	-	12	17
Wonosari	-	78	-
Damon	-	-	-
Kelapa pati	-	-	68
Pedekik	-	12	-
Pangkalan Batang	-	24	-
Sebauk	-	-	-
Teluk Latak	-	-	-
Meskom	-	24	-
Jumlah Total	0	237	138

Sumber Kancab Departemen Agama Kecamatan Bengkalis
Source Bengkalis Sub-Regency Branch Office of Religion

Tabel 4.24 Rasio Murid Terhadap Guru Madrasah Menurut Desa/Kelurahan Tahun 2013
Student to Teacher Ratio of Islamic School by Villages, 2013

Desa/Kelurahan <i>Villages</i>	Jumlah <i>Number of</i>		Rasio <i>Ratio</i>
	Murid <i>Student</i>	Guru <i>Teacher</i>	
(1)	(2)	(3)	(4)
Sekodi	-	-	-
Kelemantan	-	-	-
Ketam Putih	-	-	-
Pematang Duku	264	49	5,38
Penebal	-	-	-
Temeran	-	-	-
Penampi	151	45	3,35
Sungai Alam	255	46	5,54
Air Putih	-	-	-
Senggoro	-	-	-
Rimba Sekampung	-	-	-
Bengkalis Kota	51	29	1,75
Wonosari	588	78	7,53
Damon	-	-	-
Kelapa pati	327	68	4,80
Pedekik	30	12	2,5
Pangkalan Batang	106	24	4,41
Sebauk	-	-	-
Teluk Latak	-	-	-
Meskom	130	24	5,41
<i>Jumlah Total</i>	1,902	375	5,07

Sumber Kancab Departemen Agama Kecamatan Bengkalis
Source Bengkalis Sub-Regency Branch Office of Religion

Tabel 4.25 Jumlah SLB, PDTA, Ponpes, dan Seminari Menurut Desa/Kelurahan Tahun 2013
Number of SLB, PDTA, Ponpes, and Seminari by Villages, 2013

Desa/Kelurahan <i>Villages</i>	Jumlah <i>Number of</i>			
	SLB	PDTA	Ponpes	Seminari
(1)	(2)	(3)	(4)	(5)
Sekodi	-	3	-	-
Kelemantan	-	2	-	-
Ketam Putih	-	3	-	-
Pematang Duku	-	5	-	-
Penebal	-	2	-	-
Temeran	-	3	-	-
Penampi	-	2	-	-
Sungai Alam	-	3	-	-
Air Putih	-	2	-	-
Senggoro	-	3	-	-
Rimba Sekampung	-	3	-	-
Bengkalis Kota	-	3	-	-
Wonosari	-	3	-	-
Damon	-	2	-	-
Kelapa pati	1	4	-	-
Pedekik	-	2	-	-
Pangkalan Batang	-	3	-	-
Sebauk	-	1	-	-
Teluk Latak	-	2	-	-
Meskom	-	4	-	-
<i>Jumlah Total</i>	1	55	0	0

Sumber : Kancab Departemen Agama Kecamatan Bengkulu
 Source : *Bengkalis Sub-Regency Branch Office of Religion*

Tabel 4.26 Jumlah Murid SLB, PDTA, Ponpes, dan Seminari Menurut Desa/Kelurahan Tahun 2013
Number of SLB, PDTA, Ponpes, and Seminari Student by Villages, 2013

Desa/Kelurahan <i>Villages</i>	Jumlah <i>Number of</i>			
	SLB	PDTA	Ponpes	Seminari
(1)	(2)	(3)	(4)	(5)
Sekodi	-	246	-	-
Kelemantan	-	100	-	-
Ketam Putih	-	299	-	-
Pematang Duku	-	328	-	-
Penebal	-	131	-	-
Temeran	-	329	-	-
Penampi	-	163	-	-
Sungai Alam	-	342	-	-
Air Putih	-	146	-	-
Senggoro	-	350	-	-
Rimba Sekampung	-	226	-	-
Bengkalis Kota	-	295	-	-
Wonosari	-	179	-	-
Damon	-	222	-	-
Kelapa pati	87	652	-	-
Pedekik	-	103	-	-
Pangkalan Batang	-	434	-	-
Sebauk	-	151	-	-
Teluk Latak	-	186	-	-
Meskom	-	446	-	-
<i>Jumlah Total</i>	87	5,328	0	0

Sumber : Kancab Departemen Agama Kecamatan Bengkalis

Source : Bengkalis Sub-Regency Branch Office of Religion

Tabel 4.27 Jumlah Guru SLB, PDTA, Ponpes, dan Seminari Menurut Desa/Kelurahan Tahun 2013
Number of SLB, PDTA, Ponpes, and Seminari Teacher by Villages, 2013

Desa/Kelurahan <i>Villages</i>	Jumlah <i>Number of</i>			
	SLB	PDTA	Ponpes	Seminari
(1)	(2)	(3)	(4)	(5)
Sekodi	-	11	-	-
Kelemantan	-	12	-	-
Ketam Putih	-	23	-	-
Pematang Duku	-	31	-	-
Penebal	-	14	-	-
Temeran	-	23	-	-
Penampi	-	13	-	-
Sungai Alam	-	23	-	-
Air Putih	-	12	-	-
Senggoro	-	21	-	-
Rimba Sekampung	-	12	-	-
Bengkalis Kota	-	16	-	-
Wonosari	-	23	-	-
Damon	-	14	-	-
Kelapa pati	26	32	-	-
Pedekik	-	13	-	-
Pangkalan Batang	-	22	-	-
Sebauk	-	5	-	-
Teluk Latak	-	14	-	-
Meskom	-	31	-	-
Jumlah Total	26	365	0	0

Sumber : Kancab Departemen Agama Kecamatan Bengkalis
 Source : Bengkalis Sub-Regency Branch Office of Religion

Tabel 4.28 Rasio Murid Terhadap Guru SLB, PDTA, Ponpes, dan Seminari Menurut Desa/Kelurahan Tahun 2013
Student to Teacher Ratio of SLB, PDTA, Ponpes, and Seminari by Villages, 2013

Desa/Kelurahan <i>Villages</i>	Rasio <i>Ratio</i>			
	SLB	PDTA	Ponpes	Seminari
(1)	(2)	(3)	(4)	(5)
Sekodi	-	22.36	-	-
Kelemantan	-	8.33	-	-
Ketam Putih	-	13.00	-	-
Pematang Duku	-	10.58	-	-
Penebal	-	9.36	-	-
Temeran	-	14.30	-	-
Penampi	-	12.54	-	-
Sungai Alam	-	14.87	-	-
Air Putih	-	12.17	-	-
Senggoro	-	16.67	-	-
Rimba Sekampung	-	18.83	-	-
Bengkalis Kota	-	18.44	-	-
Wonosari	-	7.78	-	-
Damon	-	15.86	-	-
Kelapa pati	3.35	20.38	-	-
Pedekik	-	7.92	-	-
Pangkalan Batang	-	19.73	-	-
Sebauk	-	30.20	-	-
Teluk Latak	-	13.29	-	-
Meskom	-	14.39	-	-
<i>Jumlah Total</i>	3.35	14.60	0.00	0.00

Sumber : Kancab Departemen Agama Kecamatan Bengkalis

Source : Bengkalis Sub-Regency Branch Office of Religion

Tabel 4.29 Jumlah Sarana Kesehatan Menurut Desa/Kelurahan Tahun 2013
Number of Health Facilities by Villages, 2013

Desa/Kelurahan <i>Villages</i>	Rumah Sakit <i>Hospital</i>	Puskesmas <i>Health Center</i>	Pustu <i>Health Post</i>	RS Bersalin
(1)	(2)	(3)	(4)	(5)
Sekodi	-	-	1	-
Kelemantan	-	-	1	-
Ketam Putih	-	-	1	-
Pematang Duku	-	-	1	-
Penebal	-	-	-	-
Temeran	-	-	1	-
Penampi	-	-	-	-
Sungai Alam	-	-	-	-
Air Putih	-	-	-	-
Senggoro	-	-	1	-
Rimba Sekampung	-	-	-	1
Bengkalis Kota	-	-	-	2
Wonosari	-	-	-	1
Damon	-	1	-	-
Kelapa pati	1	-	-	1
Pedekik	-	-	-	-
Pangkalan Batang	-	-	-	-
Sebauk	-	-	-	-
Teluk Latak	-	-	-	-
Meskom	-	-	-	-
Jumlah Total	1	1	6	5

Sumber : UPTD Dinas Kesehatan Kecamatan Bengkalis

Source : *Bengkalis Sub-Regency Brach Office of Healthy Service*

Lanjutan Tabel/Continued Table 4.29

Desa/Kelurahan <i>Villages</i>	Praktek Dokter	Praktek Bidan	Poliklinik/ Balai Pengobat	Apotik
(1)	(6)	(7)	(8)	(9)
Sekodi	-	-	-	-
Kelemantan	-	-	-	-
Ketam Putih	-	-	-	-
Pematang Duku	-	-	-	-
Penebal	-	-	-	-
Temeran	-	-	-	-
Penampi	-	-	-	-
Sungai Alam	-	-	-	-
Air Putih	-	-	-	-
Senggoro	1	2	-	-
Rimba Sekampung	7	2	-	1
Bengkalis Kota	12	-	-	5
Wonosari	2	2	-	1
Damon	4	-	-	-
Kelapa pati	4	3	-	1
Pedekik	-	1	-	-
Pangkalan Batang	-	-	-	-
Sebauk	-	-	-	-
Teluk Latak	-	-	-	-
Meskom	-	-	-	-
Jumlah Total	30	10	0	8

Sumber : UPTD Dinas Kesehatan Kecamatan Bengkulu

Source : *Bengkalis Sub-Regency Branch Office of Healthy Service*

Tabel 4.30 Jumlah Tenaga Kesehatan Menurut Desa/Kelurahan Tahun 2013
Number of Medical/Paramedical by Villages, 2013

Desa/Kelurahan <i>Villages</i>	Dokter Umum <i>Doctor</i>	Dokter Gigi <i>Dentist</i>	Dokter Spesialis <i>Specialist</i>	Bidan <i>Midwife</i>	Apoteker <i>Apothecary</i>
(1)	(2)	(3)	(4)	(5)	(6)
Sekodi	-	-	-	1	-
Kelemantan	-	-	-	1	-
Ketam Putih	-	-	-	1	-
Pematang Duku	1	-	-	2	-
Penebal	-	-	-	1	-
Temeran	-	-	-	1	-
Penampi	-	-	-	2	-
Sungai Alam	-	-	-	1	-
Air Putih	-	-	-	1	-
Senggoro	1	1	-	2	-
Rimba Sekampung	-	-	-	1	-
Bengkalis Kota	-	-	-	-	-
Wonosari	2	-	-	2	-
Damon	-	-	-	-	-
Kelapa pati	4	1	-	9	1
Pedekik	-	-	-	1	-
Pangkalan Batang	-	-	-	2	-
Sebauk	-	-	-	1	-
Teluk Latak	-	-	-	1	-
Meskom	1	-	-	1	-
<i>Jumlah Total</i>	9	2	0	31	1

Sumber : UPTD Dinas Kesehatan Kecamatan Bengkalis

Source : *Bengkalis Sub-Regency Branch Office of Healthy Service*

Tabel 4.31 Jumlah Klinik KB, Peserta KB Aktif, dan Peserta KB Baru Menurut Desa/Kelurahan Tahun 2013
Number of Family Planning Clinics, Active and New Acceptor by Villages, 2013

Desa/Kelurahan <i>Villages</i>	Klinik KB <i>FP Clinic</i>	Peserta Aktif <i>Active Acceptor</i>	Peserta Baru <i>New Acceptor</i>
(1)	(2)	(3)	(4)
Sekodi	-	352	38
Kelemantan	-	416	22
Ketam Putih	-	478	39
Pematang Duku	-	486	34
Penebal	-	195	26
Temeran	-	254	28
Penampi	-	217	35
Sungai Alam	-	184	42
Air Putih	-	163	38
Senggoro	-	488	44
Rimba Sekampung	-	369	36
Bengkalis Kota	-	726	112
Wonosari	-	344	62
Damon	-	811	147
Kelapa pati	-	466	173
Pedekik	-	432	56
Pangkalan Batang	-	478	48
Sebauk	-	231	25
Teluk Latak	-	360	77
Meskom	-	312	58
Jumlah Total	0	7762	1140

Sumber : UPTD Dinas Kesehatan Kecamatan Bengkalis

Source : *Bengkalis Sub-Regency Brach Office of Healthy Service*

Tabel 4.32 Banyaknya Imunisasi Yang Diberikan Kepada Bayi Menurut Desa/Kelurahan dan Jenis Imunisasi Tahun 2012
Number of Immunization Gives to Babies by Kinds and Villages, 2012

Desa/Kelurahan <i>Villages</i>	Januari - Desember 2012			
	BCG	DPT 1	Polio 4	Campak
(1)	(2)	(3)	(4)	(5)
Sekodi	47	47	47	47
Kelemantan	40	44	40	43
Ketam Putih	58	59	57	59
Pematang Duku	67	67	67	67
Penebal	33	33	33	33
Temeran	57	56	55	57
Penampi	48	48	48	48
Sungai Alam	87	86	86	86
Air Putih	65	65	66	66
Senggoro	128	130	125	128
Rimba Sekampung	113	112	118	110
Bengkalis Kota	105	105	104	104
Wonosari	130	132	128	131
Damon	120	121	120	120
Kelapa pati	145	141	141	144
Pedekik	47	47	47	46
Pangkalan Batang	67	66	67	67
Sebauk	48	45	45	45
Teluk Latak	45	45	45	45
Meskom	73	73	73	75
<i>Jumlah Total</i>	1523	1522	1512	1521

Sumber : UPTD Dinas Kesehatan Kecamatan Bengkalis

Source : *Bengkalis Sub-Regency Brach Office of Healthy Service*

Tabel 4.33 Jumlah Sarana Ibadah Menurut Desa/Kelurahan Tahun 2013
Number of Religion Facilities by Villages, 2013

Desa/Kelurahan <i>Villages</i>	Masjid <i>Mosque</i>	Langgar/ Mushola/ Surau <i>Musholla</i>	Gereja Protesta n/ Katholik <i>Church</i>	Wihara/ Klenten g Vihara/ <i>Temple</i>	Pura <i>Hindu Temple</i>
(1)	(2)	(3)	(4)	(5)	(6)
Sekodi	4	5	-	-	-
Kelemantan	2	3	2	-	-
Ketam Putih	3	3	-	1	-
Pematang Duku	8	12	-	-	-
Penebal	3	3	-	1	-
Temeran	4	4	-	2	-
Penampi	5	3	-	1	-
Sungai Alam	3	3	-	-	-
Air Putih	1	5	-	-	-
Senggoro	4	9	-	-	-
Rimba Sekampung	3	11	1	-	-
Bengkalis Kota	2	14	2	1	-
Wonosari	5	5	-	-	-
Damon	3	5	-	1	-
Kelapa pati	4	6	-	2	-
Pedekik	4	6	-	1	-
Pangkalan Batang	3	3	-	-	-
Sebauk	2	5	-	-	-
Teluk Latak	3	2	-	-	-
Meskom	5	4	-	-	-
<i>Jumlah Total</i>	71	111	5	10	0

Sumber : Kancab Departemen Agama Kecamatan Bengkalis

Source : *Bengkalis Sub-Regency Branch Office of Religion*

Tabel 4.34 Banyaknya Nikah, Talak, Perkara Cerai dan Rujuk Menurut Desa/Kelurahan Tahun 2013
Number of Marriges, Separations, Divorces and Reconsilliation by Villages , 2013

Bulan	Nikah Marriges	Talak Separation s	Perkara GUGAT Divorces	Rujuk Reconsilliation
(1)	(2)	(3)	(4)	(5)
Januari	42	8	7	1
Februari	56	12	3	2
Maret	53	3	5	3
April	61	5	4	1
Mei	52	3	2	3
Juni	59	3	1	2
Juli	48	4	0	3
Agustus	14	7	0	0
Septmbe	60	9	3	3
Oktober	35	3	3	3
Nopember	82	8	2	2
Desember	46	6	4	3
<i>Jumlah Total</i>	608	71	34	26

Sumber : Kancab Departemen Agama Kecamatan Bengkalis

Source : *Bengkalis Sub-Regency Branch Office of Religion*

PERTANIAN

Berdasarkan data dari Dinas Kehutanan dan Perkebunan Kabupaten Bengkalis, pada tahun 2013 luas area tanaman perkebunan terluas di kecamatan Bengkalis ada karet yaitu 4.026 ha, diikuti oleh sagu dengan luas 2.777 ha. Sejalan dengan luasnya, produksi karet pada tahun 2013 mencapai 902,21 kg dan produksi sagu mencapai 12.315.45 kg.

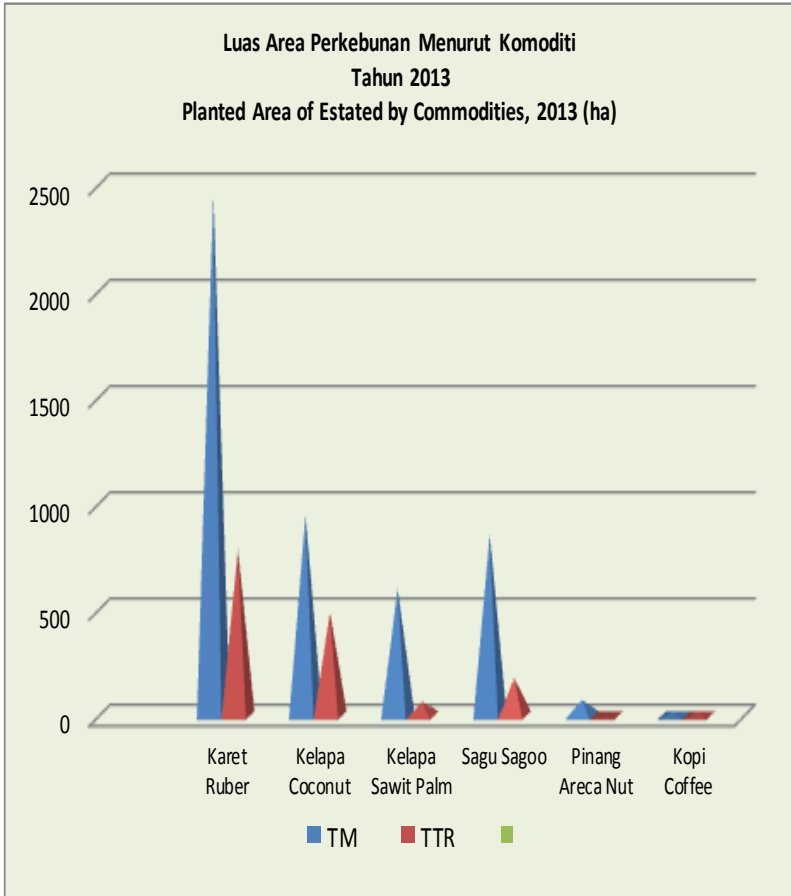
Untuk tanaman bahan makanan berdasarkan data dari Dinas Pertanian dan Peternakan luas areanya adalah 37 ha, dengan luas terbesar adalah ketela pohon kemudian Ketela Rambat dan Jagung. Sedangkan untuk tanaman sayura-sayuran luas terbesar yaitu komoditi kangkung dengan luas 29 ha dan produksi 745 kg. Dan untuk tanaman buah-buahan luas terbesar yaitu tanaman Pisang dengan luas 35.350 ha dan produksi 1.664 kg.

AGRICULTURE

Based on data from the Forestry and Plantation Bengkalis regency, in 2013 the largest plantation area in the district Edge is in the Ruber area 4.026 ha, followed by Sagoo with an area of 2.777 ha. In line with the breadth, Ruber production in 2013 reached 902.21 kg and Sagoo production reached 12.315.45 kg.

For food crops based on data from the Department of Agriculture and Livestock is the area is 37 ha, the largest area is then Maize and cassava yam vines. As for the plants sayura-biggest vegetable that is widely widespread commodity kale with 29 ha and production of 745 kg. And to plant fruit Banana plants are the largest area with extensive production of 35,350 ha and 1,664 kg





Tabel 5.1 Luas Panen dan Produksi Tanaman Bahan Makanan Menurut Komoditi Tahun 2013
Harvested Crops Area and Production of Food Stuff by Commodities, 2013 (ha)

Komoditi Commodities	Luas Panen (Ha) Harvested	Produksi (Kg) Production
(1)	(2)	(3)
Padi Sawah	0	0
Padi Ladang	0	0
Jagung	7	0
Ketela Rambat	14	0
Ketela Pohon	16	0
Kacang Tanah	0	0
Talas	0	0
Kedelai	0	0
Kacang Hijau	0	0
Jumlah Total	37	0
Sumber	: Dinas Pertanian dan Peternakan Kabupaten Bengkalis	
Source	: <i>Bengkalis Regency Office of Food Crop Agriculture and Animal Husbandry Service</i>	

Tabel 5.2 Luas Panen Dan Produksi Tanaman Sayuran Menurut Komoditi Tahun 2013
Harvested Crops Area and Production of Vegetables by Commodities, 2013 (ha)

Komoditi Commodities	Luas Panen (Ha) Harvested	Produksi (Kg) Production
(1)	(2)	(3)
Sawi	21	585
Ketimun	17	740
Bayam	26	865
Kangkung	29	745
Terong	16	770
Kacang Panjang	18	625
Cabe Besar	18	170
Cabe Rawit	13	820
Jumlah	158	5,320

Sumber : Dinas Pertanian dan Peternakan Kabupaten Bengkalis
 Source : *Bengkalis Regency Office of Food Crop Agriculture and Animal Husbandry Service*

Tabel 5.3 Luas Panen Dan Produksi Tanaman Buah-buahan
Menurut Komoditi Tahun 2013
*Harvested Crops Area and Production of Fruits
by Commodities, 2013 (ha)*

Komoditi Commodities	Luas Panen (Ha) Harvested	Produksi (Kg) Production
(1)	(2)	(3)
Apukat	0	0
Mangga	85	5
Duku	120	350
Jeruk Besar	0	0
Jeruk Siam	0	0
Durian	1,850	33,000
Sawo	120	39
Pepaya	1,830	117
Pisang	35,350	1,664
Jumlah Total	39,355	35,175

Sumber : Dinas Pertanian dan Peternakan Kabupaten Bengkalis

Source : *Bengkalis Regency Office of Food Crop Agriculture and
Animal Husbandry Service*

Tabel 5.4 Luas Area Perkebunan Menurut Komoditi Tahun 2013
Planted Area of Estatic by Commodities, 2013 (ha)

Komoditi Commodities	Luas Area (Ha) Wide Area			Jumlah Total
	TBM	TM	TTR	
(1)	(2)	(3)	(4)	(5)
Karet Ruber	790	2,455	781	4,026
Kelapa Coconut	38	945	485	1,468
Kelapa Sawit Palm	615	596	63	1,274
Sagu Sagoo	1,751	850	176	2,777
Pinang Areca Nut	47	75	7	129
Kopi Coffee	7	19	19	45
<i>Jumlah Total</i>	3,248	4,940	1,531	9,719

Sumber : Dinas Perkebunan dan Kehutanan Kabupaten Bengkalis

Source : *Bengkalis Regency Office of Farm Agriculture and Forestry*

Tabel 5.5 Produksi Tanaman Perkebunan Menurut Komoditi
Tahun 2013
*Production of Planted Agriculture by Commodities,
2013*

Komoditi Commodities	Produksi (Ton) Production	Produksi (Kg/Ha) Production	Jumlah Total
(1)	(2)	(3)	(4)
Kelapa Sawit <i>Palm</i>	1,742,70	2,923,99	4,666.69
Karet <i>Rubber</i>	2,209,50	900,00	902.21
Kelapa <i>Coconut</i>	1,084,86	1,148,00	2,232.86
Sagu <i>Sagoo</i>	5,658,45	6,657.00	12,315.45
Kopi <i>Coffee</i>	30,00	1,579.00	31.58
Pinang <i>Areca Nut</i>	83,62	1,115.00	84.73
Jumlah Total	10,809.13	14,322.99	20,148.79

Sumber : Dinas Perkebunan dan Kehutanan Kabupaten Bengkulu

Source : *Bengkalis Regency Office of Farm Agriculture and Forestry*

Tabel 5.6 Jumlah Keluarga Perkebunan Menurut Komoditi di Kecamatan Bengkalis Tahun 2013
Number of Estatic Families by Commodities, 2013 (ha)

Komoditi Commodities	Jumlah Keluarga (KK)	Persentase Percentage
(1)	(2)	(3)
Kelapa Sawit <i>Palm</i>	428	11,14
Karet <i>Rubber</i>	1986	51,71
Kelapa <i>Coconut</i>	852	22,18
Sagu <i>Sago</i>	350	9,11
Kopi <i>Coffee</i>	48	1,25
Pinang <i>Areca Nut</i>	177	4,61
Jumlah Total	3841	100,00

Sumber : Dinas Perkebunan dan Kehutanan Kabupaten Bengkalis

Source : *Bengkalis Regency Office of Farm Agriculture and Forestry*

Tabel 5.7 Luas Kolam, Tambak, dan Keramba Menurut Jenisnya, Tahun 2013
The Area of Waterpond, Duke, and Keramba by Kinds. 2013

Jenis <i>Kinds</i>	Semua <i>All</i>	Beroperasi <i>Operated</i>
(1)	(2)	(3)
Kolam Water Pond (Ha)	6,10	4,50
Tambak Duke (Ha)	5,50	4,00
Keramba (Unit)	5	-

Sumber : Dinas Perikanan dan Kelautan Kabupaten Bengkalis

Sumber : *Bengkalis Regency Office of Fishery and Marine Service*

Tabel 5.8 Produksi Perikanan di Kecamatan Bengkalis Tahun
2013
*Fishery Production by Bengkalis Sub-Regency,
2013*

Desa/Kelurahan <i>Villages</i>	Ikan Air Laut <i>Marine Fish (Ton)</i>			Ikan Air Tawar <i>Open Water Fish</i>
	Tangkap	Tambak	Keramba	
(1)	(2)	(3)	(4)	(5)
Bengkalis	1,640	3,50	-	28,00

Sumber : Dinas Kelautan dan Perikanan Kabupaten Bengkalis

Source : *Bengkalis Regency Office of Fishery and Marine Service*

Tabel 5.9 Jumlah Rumahtangga Perikanan Di Kecamatan Bengkalis Tahun 2013
Number of Fishery Households by Bengkalis Sub-Regency, 2013

Desa/Kelurahan <i>Villages</i>	Perikanan <i>Fishery</i>		Budidaya <i>Cultured</i>		
	Laut Sea	Perairan Open Water	Kolam Waterpon d	Tambak Duke	Laut Sea
(1)	(2)	(3)	(4)	(5)	(6)
Bengkalis	780	-	85	12	-

Sumber : Dinas Kelautan dan Perikanan Kabupaten Bengkalis

Source : *Bengkalis Regency Office of Fishery and Marine Service*

Tabel 5.10 Jumlah Ternak Menurut Jenisnya Tahun 2013
Number of Cattle by kinds , 2013

Jenis Kinds	Jumlah Total
(1)	(2)
Sapi Cow	893
Kerbau Buffalo	46
Kambing Goat	3.865
Babi Pig	1.077
Ayam Ras Pedaging Boiler chicken	90.924
Ayam Kampung Domestic Chicken	21.584
Itik Duck	7.134

Sumber : Dinas Pertanian dan Peternakan Kabupaten Bengkulu

Source : *Bengkalis Regency Office of Food Crop Agriculture and Animal Husbandry Service*

EKONOMI

Pada tahun 2013, berdasarkan data dari Dinas Perindustrian dan Perdagangan kabupaten Bengkalis, terdapat 1 Industri Sedang, 2 industri kecil Pada tahun 2013, berdasarkan data dari Dinas Perindustrian dan dan 968 industri mikro yang tercatat. Serta terdapat 6 swalayan dan 1 pasar dengan bangunan permanen/semi permanen dan 5 pasar tanpa bangunan permanen. Kecamatan Bengkalis juga memiliki 17 restoran/rumah makan, serta 10 penginapan losmen/wisma dan 7 hotel melati/berbintang.

Jumlah koperasi yang terdaftar di kecamatan Bengkalis adalah 3 KUD yaitu di desa Pematang Duku, Teluk Latak dan Meskom, serta 177 non-KUD yang tersebar di 20 desa/kelurahan di kecamatan Bengkalis.

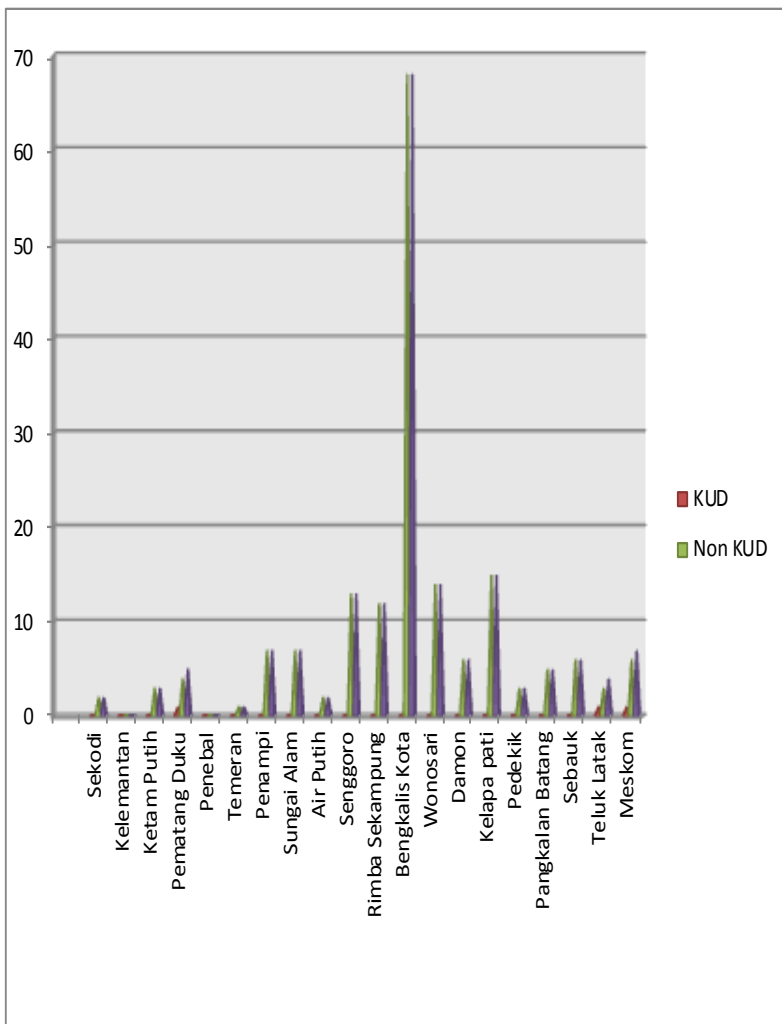
Kecamatan Bengkalis juga mempunyai 10 Bank Umum dan satu Bank Perkreditan Rakyat.

ECONOMY

In 2013, based on data from the Department of Industry and Trade Bengkalis sub-district, there is a 1 Industrial Average, 2 small industries and 968 micro industries recorded. And there are six supermarkets and one market by building permanent / semi-permanent and five market without a permanent building. Subdistrict Bengkalis also has 17 restaurants / eating houses, and 10 lodging inn / guesthouse and 7 jasmine / star.

The number of registered cooperatives in Bengkalis regency 3 KUD in the village Pematang Duku, Teluk Latak and Meskom, as well as 177 non-cooperatives in 20 villages in Bengkalis sub-regency.

Bengkalis sub-regency also has 10 commercial banks and the Rural Bank.



Tabel 7.1 Jumlah Usaha Industri yang Terdaftar Menurut Desa/Kelurahan Tahun 2013
Number of Recorded Industries by Villages, 2013

Desa/Kelurahan <i>Villages</i>	Industri	Industri	Industri	Industri
	Besar	Sedang	Kecil	Mikro
	<i>Large</i>	<i>Medium</i>	<i>Small</i>	<i>Micro</i>
	<i>Industries</i>	<i>Industries</i>	<i>Industries</i>	<i>industries</i>
	(³ 100 Pekerja)	(20-99 Pekerja)	(5-19 Pekerja)	(1-4 Pekerja)
(1)	(2)	(3)	(4)	(5)
Sekodi	-	-	-	28
Kelemantan	-	-	-	45
Ketam Putih	-	-	1	19
Pematang Duku	-	-	-	26
Penebal	-	-	-	17
Temeran	-	-	-	13
Penampi	-	-	-	12
Sungai Alam	-	-	-	17
Air Putih	-	-	-	18
Senggoro	-	-	-	39
Rimba Sekampung	-	-	-	38
Bengkalis Kota	-	-	-	24
Wonosari	-	-	1	15
Damon	-	-	-	21
Kelapa pati	-	-	-	37
Pedekik	-	-	-	28
Pangkalan Batang	-	-	-	61
Sebauk	-	-	-	72
Teluk Latak	-	-	-	71
Meskom	-	-	-	31
Palkun	-	-	-	35
Kelemantan Barat	-	-	-	70
Sungai Batang	-	-	-	17
Pematang Duku Timur	-	-	-	14
Damai	-	-	-	24
Kelebuk	-	-	-	11
Kuala Alam	-	-	-	27
Pangkalan Batang Barat	-	1	-	39
Senderak	-	-	-	38
Simpang Ayam	-	-	-	31
Prapat Tunggal	-	-	-	30
Jumlah Total	0	1	2	968

Sumber : Dinas Perindustrian dan Perdagangan Kabupaten Bengkalis

Source : *Bengkalis Regency Office of Industry and Trade Service*

Tabel
7.2 Jumlah Usaha Perdagangan yang Terdaftar Menurut
Desa/Kelurahan Tahun 2013
Number of Trading Establishments by Villages, 2013

Desa/Kelurahan Villages	Swalayan/ Supermarket / Toserba/ Minimarket	Toko/ Warung Kelontong	Bangunan Pasar Permanen / Semi Permanen	Pasar Tanpa Bangunan Permanen
(1)	(2)	(3)	(4)	(5)
Sekodi	-	17	-	-
Kelemantan	-	9	-	-
Ketam Putih	-	14	-	1
Pematang Duku	-	17	-	-
Penebal	-	15	-	-
Temeran	-	13	-	-
Penampi	-	20	-	1
Sungai Alam	-	14	-	-
Air Putih	1	36	-	-
Senggoro	-	52	-	-
Rimba Sekampung	1	50	-	-
Bengkalis Kota	4	34	-	-
Wonosari	-	50	-	-
Damon	-	45	-	-
Kelapa pati	-	86	1	-
Pedekik	-	24	-	-
Pangkalan Batang	-	25	-	-
Sebauk	-	8	-	-
Teluk Latak	-	20	-	1
Meskom	-	18	-	-
Palkun	-	9	-	-
Kelemantan Barat	-	10	-	-
Sungai Batang	-	20	-	-
Pematang Duku Timur	-	14	-	-
Damai	-	17	-	1
Kelebuk	-	8	-	-
Kuala Alam	-	19	-	1
Pangkalan Batang Barat	-	8	-	-
Senderak	-	15	-	-
Simpang Ayam	-	16	-	-
Prapat Tunggal	-	12	-	-
Jumlah Total	6	715	1	5

Sumber : Dinas Perindustrian dan Perdagangan Kabupaten Bengkulu

Source : *Bengkalis Regency Office of Industry and Trade Service*

Tabel 7.3 Jumlah Usaha Akomodasi dan Penginapan yang Terdaftar Menurut Desa/Kelurahan Tahun 2013
Number of Accommodation and Hotels by Villages, 2013

Desa/Kelurahan Villages	Restoran/ Rumah Makan	Warung/ Kedai Makanan dan Minuman	Penginapan (losmen/ wisma/ motel)	Hotel Melati/ Berbintang
(1)	(6)	(7)	(8)	(9)
Sekodi	-	7	-	-
Kelemantan	-	-	-	-
Ketam Putih	-	3	-	-
Pematang Duku	-	3	-	-
Penebal	-	-	-	-
Temeran	-	1	-	-
Penampi	-	-	-	-
Sungai Alam	-	5	-	-
Air Putih	1	17	-	-
Senggoro	2	16	1	-
Rimba Sekampung	3	18	1	1
Bengkalis Kota	8	89	3	6
Wonosari	1	35	-	-
Damon	2	28	3	-
Kelapa pati	-	39	2	-
Pedekik	-	4	-	-
Pangkalan Batang	-	8	-	-
Sebauk	-	6	-	-
Teluk Latak	-	8	-	-
Meskom	-	2	-	-
Palkun	-	1	-	-
Kelemantan Barat	-	-	-	-
Sungai Batang	-	2	-	-
Pematang Duku Timur	-	2	-	-
Damai	-	5	-	-
Kelebuk	-	-	-	-
Kuala Alam	-	3	-	-
Pangkalan Batang Barat	-	8	-	-
Senderak	-	5	-	-
Simpang Ayam	-	10	-	-
Prapat Tunggal	-	10	-	-
Jumlah Total	17	335	10	7

Sumber : Dinas Perindustrian dan Perdagangan Kabupaten Bengkalis

Source : *Bengkalis Regency Office of Industry and Trade Service*

Tabel 7.4 Jumlah Koperasi yang Terdaftar Menurut Desa/Kelurahan Tahun 2013
Number of Recorded Cooperatives by Villages, 2013

Desa/Kelurahan <i>Villages</i>	KUD	Non KUD	Jumlah <i>Total</i>
(4)			
Sekodi	-	2	2
Kelemantan	-	-	0
Ketam Putih	-	3	3
Pematang Duku	1	4	5
Penebal	-	-	0
Temeran	-	1	1
Penampi	-	7	7
Sungai Alam	-	7	7
Air Putih	-	2	2
Senggoro	-	13	13
Rimba Sekampung	-	12	12
Bengkalis Kota	-	68	68
Wonosari	-	14	14
Damon	-	6	6
Kelapa pati	-	15	15
Pedekik	-	3	3
Pangkalan Batang	-	5	5
Sebauk	-	6	6
Teluk Latak	1	3	4
Meskom	1	6	7
Jumlah Total	3	177	180

Sumber : Dinas Koperasi dan UKM Kabupaten Bengkalis

Source : *Bengkalis Regency Office of cooperation*

Tabel 7.5 Jumlah Bank Menurut Desa/Kelurahan Tahun 2013
Number of Banks by Villages , 2013

Desa/Kelurahan Villages	Bank Umum	Bank Perkreditan Rakyat
(1)	(2)	(3)
Sekodi	-	-
Kelemantan	-	-
Ketam Putih	-	-
Pematang Duku	-	-
Penebal	-	-
Temeran	-	-
Penampi	-	-
Sungai Alam	-	-
Air Putih	-	-
Senggoro	-	-
Rimba Sekampung	-	-
Bengkalis Kota	10	-
Wonosari	-	-
Damon	-	1
Kelapa pati	-	-
Pedekik	-	-
Pangkalan Batang	-	-
Sebauk	-	-
Teluk Latak	-	-
Meskom	-	-
Palkun	-	-
Kelemantan Barat	-	-
Sungai Batang	-	-
Pematang Duku Timur	-	-
Damai	-	-
Kelebuk	-	-
Kuala Alam	-	-
Pangkalan Batang Barat	-	-
Senderak	-	-
Simpang Ayam	-	-
Prapat Tunggal	-	-
Jumlah Total	10	1

Sumber Kantor camat Bengkalis

Source *Bengkalis-Sub Regency Office*

KECAMATAN BENGKALIS DALAM ANGKA 2014 merupakan publikasi tahunan yang disusun oleh Badan Pusat Statistik Kabupaten Bengkalis.

Publikasi ini menyajikan data primer dan sekunder dari berbagai instansi pemerintah maupun swasta dan umumnya menggambarkan keadaan statistik Kecamatan Bengkalis sampai Akhir 2013.



BADAN PUSAT STATISTIK KABUPATEN BENGKALIS

Jl. Antara Nomor 439 Bengkalis - Riau

Telp/Fax : 0766-21062 Email : bps1408@mail.bps.go.id

Website : <http://bengkaliskab.bps.go.id>