

**Svenskt  
ortnamns-  
lexikon**



*Sveriges landskap*









# Svenskt ortnamnslexikon

*Utarbetat inom Språk- och folkminnesinstitutet  
och  
Institutionen för nordiska språk vid Uppsala universitet*

Redaktör: Mats Wahlberg

Språk- och folkminnesinstitutet  
Uppsala 2003

## ABSTRACT

Svenskt ortnamnslexikon. Utarbetat inom Språk- och folkminnesinstitutet och Institutionen för nordiska språk vid Uppsala universitet. Redaktör: Mats Wahlberg. (Swedish place-name dictionary. Compiled within the Institute for Dialectology, Onomastics and Folklore Research and the Department of Scandinavian Languages at Uppsala University. Editor: Mats Wahlberg.) 422 pp. Språk- och folkminnesinstitutet. Uppsala 2003. ISBN 91-7229-020-X.

Svenskt ortnamnslexikon ('Swedish Place-Name Dictionary') is the result of a co-operation project between the Institute for Dialectology, Onomastics and Folklore Research, Uppsala, and the Department of Scandinavian Languages at Uppsala University. The dictionary, which is intended for the general reader, contains brief etymologies for ca 6,000 place-names in Sweden, written by scholars from the two institutions. All names of provinces, counties, towns and parishes are included together with a selection of names of villages, manors, farms, mountains, rivers etc., including a fairly large selection of Saami and Finnish names from northern Sweden. Common place-name elements are dealt with in separate articles. An introduction deals briefly with the study of place-names, place-name structure, place-name categories and standardization of place-names. An onomastic bibliography is included.

*Keywords:* Onomastics, toponymy, etymology, place-names, Sweden, Swedish, Finnish, Saami.

Tryckt med bidrag från Kungl. Patriotiska Sällskapet

Omslagsbild: Solglitter på Vättern. Akvarell av prins Eugen.

Tryckt efter: Prins Eugen, Från svenska bygder. Tjugo gouacher och akvareller återgivna i färgfaksimil samt i särskilt häfte tjugofyra teckningar i tontryck jämte en studie över prins Eugens konst av överintendenten fil. dr. Axel Gauffin. Malmö 1933.

© Prins Eugen / BUS 2002.

Grafisk formgivning: Jerk-Olof Werkmäster

© 2003 Språk- och folkminnesinstitutet

ISBN 91-7229-020-X

Elanders Gotab, Stockholm 2003



# Innehåll

Förteckning över bilder 6

Förord 7

Författare och övriga medarbetare 8

Inledning 9

NAMNARTIKLAR 15

Förkortningar, ord- och teckenförklaringar 16

Förteckning över översiktsartiklar 16

Litteraturförteckning 398

Register över namn som nämns i artiklarna 416

# Förteckning över bilder

- Bild 1. Karta över samiska språkområden i Sverige 13  
Bild 2. Alfs hög, Halland 19  
Bild 3. Alsensjön, Jämtland 113  
Bild 4. Karta från 1761 över Arby, Småland 24  
Bild 5. Bjuröklubb, Västerbotten 34  
Bild 6. Karta över Bogevik, Gotland 41  
Bild 7. Borgundaberget, Västergötland 113  
Bild 8. S:t Botvid, målning i Arboga stadskyrka, Västmanland 115  
Bild 9. S:t Olofskällan i Brunflo, Jämtland 114  
Bild 10. Bron vid Brömsebro, Blekinge och Småland 50  
Bild 11. Sluttningen vid Båraryd, Småland 54  
Bild 12. Bårbyborg, Öland 114  
Bild 13. Fru Charlotte Berg 57  
Bild 14. Edet vid Dals-Ed, Dalsland 116  
Bild 15. Karta över åsvägen förbi Edsberg, Närke 64  
Bild 16. Faludden, Gotland 116  
Bild 17. Faxholmen, Hälsingland 117  
Bild 18. Faxälven, Ångermanland 72  
Bild 19. Forshedastenen, Småland 74  
Bild 20. Lilla Vetteberget i Fjällbacka, Bohuslän 75  
Bild 21. Fjätfallet, Dalarna 117  
Bild 22. Flatruet, Härjedalen 118  
Bild 23. Flens gamla bytomt, Södermanland 119  
Bild 24. Forsakar, Skåne 79  
Bild 25. Grimstenen, Närke 93  
Bild 26. Stenig mark vid Gryta, Uppland 120  
Bild 27. Gullbergshögen, Östergötland 98  
Bild 28. Hovs hallar, Skåne 106  
Bild 29. Harsprånget, Lappland 112  
Bild 30. Karta över utbredningen av ortnamnen på *-hem* i Sverige 233  
Bild 31. Borgen bratta vid Hovenäset, Bohuslän 133  
Bild 32. Hoverberget, Jämtland 234  
Bild 33. Karta över medeltida hundraes- och häradsindelning i Sverige och Danmark 135  
Bild 34. Forsen vid Hällefors, Västmanland 234  
Bild 35. Kraftstationen vid Härjevad, Västergötland 235  
Bild 36. Gravhögarna vid Högom, Medelpad 235  
Bild 37. Förkastningsbrant vid Järbo, Dalsland 236  
Bild 38. Junebäcken i Jönköping, Småland 237  
Bild 39. Stensö vid Kalmar, Småland 236  
Bild 40. Kapelludden, Öland 238  
Bild 41. Karsefors, Halland 162  
Bild 42. Kekkentoppen, Lappland 164  
Bild 43. Karta över Kila socken, Västmanland 165  
Bild 44. Kungens kurva, Södermanland 175  
Bild 45. Sandbankar vid Leksand, Dalarna 188  
Bild 46. Sluttningen vid Lena, Uppland 239  
Bild 47. Luppioberget, Norrbotten 239  
Bild 48. Forntida broläggning vid Lärbro, Gotland 203  
Bild 49. Malören, Norrbotten 240  
Bild 50. Karta över den forntida viken vid Njurunda, Medelpad 222  
Bild 51. Karta över Noret vid Norsjö, Västerbotten 229  
Bild 52. Kyrkan i Nykyrka, Södermanland 240  
Bild 53. Karta över Näsbyholm, Skåne 241  
Bild 54. Fornlämning vid Odensbacken, Närke 353  
Bild 55. Hålväg i Timmele, Västergötland 354  
Bild 56. Resele kyrka, Ångermanland 254  
Bild 57. Rogsta kyrka, Hälsingland 257  
Bild 58. Vattenfallet i Ronneby, Blekinge 258  
Bild 59. Rökstenen och kyrkan i Rök, Östergötland 265  
Bild 60. Höjd vid kyrkan i Skinnskatteberg, Västmanland 279  
Bild 61. Skuleberget, Ångermanland 280  
Bild 62. Karta över häradsindelningen i Skåne 282  
Bild 63. Skånela kyrka, Uppland 355  
Bild 64. Smyghålet vid Smögen, Bohuslän 356  
Bild 65. Karta över utbredningen av ortnamnen på *-sta(d)* i Sverige 357  
Bild 66. Stavgard i Hørsna, Gotland 358  
Bild 67. Stådjan, Dalarna 358  
Bild 68. Karta över häradsindelningen i Södermanland 310  
Bild 69. Basseuksa, Lappland 315  
Bild 70. Gullöfallet i Trollhättan, Västergötland 326  
Bild 71. Karta över Tönnersjö härad, Halland 334  
Bild 72. Karta över Ut- och Inlängan, Blekinge 339  
Bild 73. Viby skurusten, Östergötland 348  
Bild 74. Karta över utbredningen av ortnamnen på *-vin* i Sverige 359  
Bild 75. Översvämning av Voxnan, Runemo, Hälsingland 360  
Bild 76. Borgviksälven, Värmland 367  
Bild 77. Karta över häradsindelningen i Västergötland 369  
Bild 78. Gravfältet vid Vätteryd, Skåne 374  
Bild 79. Älvdalen vid Vingäng, Värmland 383  
Bild 80. Karta över Älvros, Härjedalen 384  
Bild 81. Ölman, Värmland 360  
Bild 82. Karta över häradsindelningen i Östergötland 392

## *Pärmens insida*

Karta över Sveriges landskap

## Förord

Syftet med Svenskt ortnamnslexikon (SOL) är att presentera kortfattade, populärvetenskapligt hållna förklaringar till de mest kända ortnamnen i Sverige. Lexikonet är tänkt som en uppslagsbok för hemmabruk, för skolan och för användning på resor runt om i landet.

SOL är resultatet av ett samarbetsprojekt mellan Språk- och folkminnesinstitutet (SOFI) och Institutionen för nordiska språk vid Uppsala universitet, varvid SOFI genom Namnavdelningen i Uppsala haft det administrativa ansvaret. Arbetet har letts av en redaktionskommitté bestående av professor emeritus Thorsten Andersson, forskningschef Eva Brylla, professor emeritus Lennart Elmevik, professor Svante Strandberg, professor Jan P. Strid (i ett inledande skede) och förste forskningsarkivarie Mats Wahlberg, som också fungerat som redaktör. Bildurvalet har gjorts av förste forskningsarkivarie Per Vikstrand. En förteckning över SOL:s författare finns på s. 8. All text har granskats av redaktionskommittén, de finska och samiska namnartiklarna dessutom av professor Lars-Gunnar Larsson, Uppsala, och professor Håkan Rydving, Bergen, samt namnen från Skåne och Blekinge av arkivchef Göran Hallberg, Lund, och namnen från Jönköpings och Kronobergs län i Småland av antikvarie Jan Agertz, Jönköping. De återgivna runbeläggen har granskats av professor Lena Peterson.

För flera yngre namn har det varit svårt att få fram information om deras bakgrund. Redaktionen tar tacksamt emot synpunkter och kompletterande uppgifter.

Uppsala i januari 2003

Mats Wahlberg

## Författare och övriga medarbetare

### *Huvudförfattare*

Thorsten Andersson, professor emeritus, Institutionen för nordiska språk, Uppsala universitet

Eva Brylla, forskningschef, Språk- och folkminnesinstitutet

Lennart Hagåsen, forskningsarkivarie, Språk- och folkminnesinstitutet

Svante Strandberg, professor, Institutionen för nordiska språk, Uppsala universitet

Ulla Swedell, forskningsarkivarie, Språk- och folkminnesinstitutet

Mats Wahlberg, förste forskningsarkivarie, Språk- och folkminnesinstitutet

Per Vikstrand, förste forskningsarkivarie, Språk- och folkminnesinstitutet

### *Övriga författare*

Lennart Elmevik, professor emeritus, Institutionen för nordiska språk, Uppsala universitet

Staffan Fridell, professor, Institutionen för nordiska språk, Uppsala universitet

Leif Nilsson, namnvårdskonsulent, Språk- och folkminnesinstitutet

### *Datateknisk hantering, kontroll, inskrivning och korrigerings av manus*

Arkivarie Margaretha Gillberg, intendent Björn Heinrici, forskare Katharina Leibring och registrator Ingrid Tranehag, samtliga Språk- och folkminnesinstitutet

# Inledning

## 1. Lexikonets innehåll

Svenskt ortnamnslexikon (SOL) upptar närmare 6 000 ortnamn från hela Sverige, inklusive ett fylligt urval finska och samiska namn. Samtliga namn på landsdelar, landskap, län, socknar, städer och kommuner är medtagna liksom namnen på de flesta tätorter. Namn på härad, dvs. distrikt i en gammal indelning kännetecknande för Götaland och Svealand (utom Dalarna), är medtagna, däremot inte de för Dalarna och Norrland utmärkande tingslagsnamnen (t.ex. *Mora och Orsa tingslag* och *Västerbottens södra domsagas tingslag*). Unga häradsnamn från Bergslagen (t.ex. *Lindes och Ramsbergs härad*) utelämnas normalt. Namn på enskilda byar och gårdar är i allmänhet inte medtagna. Av landets många naturnamn upptas ett urval namn på de största och mest kända sjöarna, åarna, fjällen etc. Vissa kända namn i våra största städer behandlas men inte namn på gator, torg eller kvarter. Principen har varit att i första hand ta med sådana namn som kan bedömas vara allmänt kända eller intressanta av andra skäl, främst språkliga. En gallring har också företagits bland namn vilkas betydelse kan anses genomskinlig och bland dem för vilka ingen säker tolkning kan ges. Vid urvalet av namn har redaktionen haft den intresserade allmänhetens behov för ögonen, men det är självklart att ett namnurval av detta slag innebär att många namn, som en enskild läsare kan tänkas vara intresserad av, inte finns medtagna.

Förutom artiklar över enskilda ortnamn förekommer översiktliga artiklar om vissa ortnamnsfeleider, t.ex. *måla*, *sta(d)* och *tuna*. För allmänna upplysningar om ortnamnens innehåll och struktur hänvisas till kap. 3, för finska och samiska ortnamn till kap. 4 och för en beskrivning av ortnamnsvårdens uppgifter till kap. 5.

Vissa namn som omnämns i de enskilda artiklarna (främst äldre, nu ej levande namn och namnformer samt finska och samiska parallellformer) förtecknas i ett särskilt alfabetiskt register sist i lexikonet.

Materialet till SOL har hämtats från ortnamnsamlingarna i Språk- och folkminnesinstitutet, dit den intresserade hänvisas för kompletterande upplysningar. En förteckning över ortnamns litteratur finns i slutet av lexikonet.

## 2. Artiklarnas uppbyggnad och innehåll

Artiklarna är uppbyggda efter ett enhetligt mönster, enligt följande exempel:

**Gedsholm**<sup>a</sup> gods, Ekeby sn, Luggude hd, Skåne.<sup>b</sup> (*aff*) *Geetzholm* 1443.<sup>c</sup> – Godsets namn innehåller i förleden släktnamnet *Get*; 1443 omnämns Erik Get från Gedsholm. Efterleden →<sup>d</sup> *holm* 'holme' syftar på att den ursprungliga byggnaden omgavs av vattenfyllda vallgravar.<sup>e</sup>

<sup>a</sup> *Uppslagsform*

Som uppslagsform används gällande officiell form i fastighetsregistret eller enligt senaste edition av ekonomiska,

gula eller gröna kartan (jfr kap. 5). Namnen förtecknas i strikt alfabetisk ordning (gäller även namn av typen *Gamla Uppsala* och *Östra Ämtervik*).

### <sup>b</sup> Lokalisering

Orterna lokaliseras i allmänhet med angivande av socken, härad/skeppslag och landskap. (En landskapskarta finns på pärmens insida.) Härvid gäller förhållandena 31.12.1951, dvs. före de första stora kommunsammanslagningarna. Denna indelning av landet är visserligen ej längre gällande men har genom lång hävd satt sin prägel på den allmänna uppfattningen och är också allmänt brukad inom historisk forskning. De gamla socknarna lever för övrigt till största delen kvar som kyrkliga församlingar, och de gamla socken- och häradsnamnen utgör en viktig del av vårt ortnamnsskatt.

### <sup>c</sup> Äldre namnbelägg

Omedelbart efter lokaliseringsangivelsen anges i normalfallet det äldsta kända skriftliga belägget. Om detta av något skäl är mindre lämpligt att ange (t.ex. om det rör sig om en alltför sen avskrift eller en förvanskad namnform) anges enbart årtal för det första omnämmandet, ett senare belägg eller en normaliserad fornspråklig form. För yngre namn anges äldre belägg endast i undantagsfall.

Frekventa latinska ord, som ingår i äldre belägg, finns förklarade i Förkortningar, ord- och teckenförklaringar.

Konstruerade ord och namnformer föregås av \*.

### <sup>d</sup> Hänvisningspil

Pil (→) används för hänvisning till namnartikel.

### <sup>e</sup> Namntolkningar

De anförda tolkningarna bygger till största delen på redan vunna forskningsresultat. Ett icke ringa antal namn, särskilt finska och samiska, är dock nytolkade eller för första gången behandlade i litteraturen. Om flera tolkningsförslag har framförts för ett ortnamn, har det varit redaktionen strävan att ta ställning för ett eller ett par av dessa. Hänvisningar till litteratur görs endast i översiktsartiklar.

## 3. Vad är ett ortnamn?

Med begreppet ortnamn avses namn på alla slags geografiska lokaliteter samt på olika slags administrativa indelningar och andra områden (jfr nedan avsnitt 3.2). I detta kapitel behandlas kortfattat en del övergripande frågor rörande främst svenskspråkiga ortnamn; för en mer ingående framställning hänvisas till Bengt Pamp, *Ortnamnen i Sverige* (5 uppl., 1988) och Harry Ståhl, *Ortnamn och ortnamnsforskning* (2 uppl., 1976). Någon motsvarande översikt över finska och samiska namn i Sverige finns inte, varför dessa behandlas något mer utförligt i kap. 4.

### 3.1. Ortnamnens ålder

Ortnamn i någon form har säkerligen funnits lika länge som mänskligt språk. Liksom språket har utvecklats, har

också ortnamnen förändrats, nya namn har tillkommit och andra har försvunnit. Emellertid visar ortnamnsskicket till stora delar en förvånansvärd stabilitet. Namn på t.ex. stora sjöar och öar som *Vättern* och *Tjörn* har varit kända och brukade av många människor och har därför överlevt från generation till generation. Sådana ortnamn kan i vissa fall säkerligen gå tillbaka till bronsåldern, dvs. till en tid långt före Kristi födelse. Namn som ursprungligen har betecknat bebyggelser kan också ha en imponerande ålder, men man räknar inte med att de äldsta av dem kan ledas tillbaka till särskilt långt före Kristi födelse. Största delen av vår ortnamnsskatt har emellertid blygsammare ålder, framför allt namn på små naturlokaler och mindre bebyggelser. Exakt när ett ortnamn har tillkommit är givetvis i de allra flesta fall omöjligt att ange. Ofta, kanske oftast, har namnen funnits till långt innan de äldst är belagda i skrift.

I samband med att kristendomen vann inträde i Sverige kom också en rad nya kristna personnamn i bruk, t.ex. *Anders*, *Johan*, *Lars*, *Per*, *Birgitta* (*Britta*) och *Kristina* (*Kerstin*). Om ett sådant personnamn ingår som förled i ett ortnamn, kan detta följaktligen ha tillkommit först sedan Sverige kristnats. Eftersom namnen på ursprungligt *löv* alla har tillkommit under förkristen tid, kan förleden i sockennamnet *Anderslöv* alltså inte vara mansnamnet *Anders*; i stället ingår här det forndanska mansnamnet *Arnthor* (*Andor*). Att ett inhemskt, förkristet personnamn ingår i ett ortnamn betyder å andra sidan inte att ortnamnet måste stamma från förkristen tid, eftersom många av de gamla personnamnen länge levtt kvar.

I samband med åldersbestämning av ortnamn och bebyggelse anförts i namnartiklarna ofta följande arkeologiska eller språkliga tidsperioder:

#### Arkeologiska tidsperioder

bronsålder 1800–500 f.Kr.

äldre järnålder:

föromersk järnålder 500 f.Kr.–Kr.f.

romersk järnålder Kr.f.–400

yngre järnålder:

folkvandringstid 400–550

vendeltid 550–800

vikingatid 800–1050

medeltid 1050–ca 1520

#### Språkliga tidsperioder

urgermanska 500 f.Kr.–200 e.Kr.

urnordiska 200–800

fornsvenska 800 – medeltidens slut

(runsvenska 800–1100)

forndanska 800 – medeltidens slut

fornvästnordiska 800 – medeltidens slut

Fornspråkliga namnformer och ord anförts normalt i fornsvensk form, sådana från Skåne, Blekinge och Halland dock i forndansk form och sådana från Bohuslän och Härjedalen i fornvästnordisk (dvs. fornnorsk/fornisländsk) form. Fornvästnordiska ord anförts också ofta, om motsvarande forndanska och fornsvenska ord inte finns belagda. Normalise-

rade fornspråkliga former återges med gängse ortografi, t.ex. fornsvenskt och forndanskt *th* motsvarande fornvästnordiskt *þ* (uttalat som *th* i engelskans *thing*), fornsvenskt *dh* respektive forndanskt *th* motsvarande fornvästnordiskt *ð* (uttalat som *th* i engelskans *this*). Äldre namnformer anförts genomgående med stor begynnelsebokstav (utom i runbelägg); hithörande prepositioner medtas inom parentes (gäller dock ej belägg efter 1526). Om ett anført belägg är en avskrift (avskr.), anges detta.

### 3.2. Ortnamnskategorier

Ortnamnen kan indelas i fyra kategorier. Till kategorin *bebyggelsenamn* räknas namn på städer, tätorter, samhällen, byar, gods, gårdar, torp, hus samt namn på administrativa indelningar och andra områden (landskap, län, kommuner, härad, socknar, bygder). Till kategorin *naturnamn* hör namn på sjöar, vattendrag, öar, skogar, berg, stenar m.m. Med *ägonamn* menas namn på åkrar, ängar och liknande, dvs. olika typer av jordbruksmark. Bland ortnamnen finns också en mindre kategori, som avser namn på av människan skapade anläggningar, andra än bebyggelser, t.ex. kvarnar, dammar, vägar, broar och grindar. Det bör observeras att många av dagens bebyggelsenamn är ursprungliga natur- eller ägonamn, t.ex. stadsnamnet *Sandviken* och tätortsnamnet *Storvreta*.

Merparten av de namn som finns upptagna i SOL tillhör kategorin bebyggelsenamn. Av den stora mängden naturnamn upptas bara ett mindre antal, och de medtagna ägo- och anläggningsnamnen är mycket få (jfr kap. 1).

### 3.3. Ortnamnens struktur

Ett ortnamn kan vara osammansatt, dvs. bestå av ett enda ord, t.ex. *Berg*, eller vara sammansatt av en förled och en efterled, t.ex. *Storsjön*. Det finns också en tredje grupp, s.k. avledningar, där ändelser av olika slag har fogats till ett grundord; hit hör t.ex. den forntida ortnamnstypen på *-inge*.

3.3.1. *Plurala namn* – Att ett ortnamn som syftar på en lokal som består av flera olika delar kan ha flertalsform, plural form, är inte förvånande, t.ex. *Dellensjöarna* och *Kilsbergen*. Det finns emellertid en rad ortnamn som har plural form, trots att de av allt att döma åsyftar en enda företeelse. Hit hör framför allt många förhistoriska bebyggelsenamn på *-a*, t.ex. *Dala* och *Haga*, där *-a* motsvarar vår moderna pluraländelse *-ar*. Denna för ortnamnen karakteristiska pluraländelse *-a* finns även i ortnamn bildade till ord som i språket i övrigt inte har pluraländelsen *-ar*, i t.ex. *Berga* och *Husa*. Inte sällan förekommer bland de gamla plurala ortnamnen också former på *-um* och *-om*, som är stelnade former i dativ pluralis. I fornsvenskan böjdes också ortnamnen i olika kasus – dativ förekom bl.a. efter prepositionen *i*, som ju ofta sätts före ett ortnamn.

Anledningen till att så många ortnamn har plural form, trots att de syftar på en enda företeelse, är mycket omdiskuterad. Någon samstämmig uppfattning om bakgrunden till denna företeelse råder inte.

3.3.2. *Inbyggarbeteckningar* – I många ortnamn ingår s.k. inbyggarbeteckningar. Med detta avses beteckningar för personer som bor i ett område eller på en ort eller gård, t.ex. *skåning* till *Skåne* och *Uppsalabo* till *Uppsala*, men också t.ex. *slättbo*, avseende person som bor på slätten. Till de vanligaste inbyggarbeteckningarna hör de som är bildade med ändelsen *-ing* (se *-inge*) och de på *-bo* (se t.ex. *Harbo*, *Slättbo härad* och *Kuddby*), men även andra bildningstyper förekommer (se t.ex. *Sollentuna härad*, *Akalla* och *Åbyggeby*).

### 3.4. Namntolkning

För att ett ortnamn med någorlunda säkerhet skall kunna anses tolkat, bör ett antal metodkrav ha uppfyllts.

Man har i Sverige utgå från nordiskt språkmateriäl (eller, för mycket gamla namn, de nordiska språkens föregångare, dvs. urgermanskan och indoeuropeiskan). Från denna huvudregel skall undantas uppkallelse- och icke-nordiskt ursprung (se t.ex. *Apertin* och *Frescati*), samiska och finska ortnamn i norra Sverige samt finska ortnamn i de delar av mellersta Sverige där finsktalande befolkning bosatte sig under 1500- och 1600-talen (se kap. 4).

Tolkningen bör stå i samklang med namnets äldre skriftformer. Eftersom många av våra bebyggelsenamn stammar från förhistorisk tid (jfr avsnitt 3.1), är det lätt att förstå att dagens namnformer mycket ofta inte överensstämmer med ursprungsformerna (se t.ex. *Hönsgårde*).

Tolkningen bör stämma med namnets dialektuttal, som ofta kan bevara en ursprungligare form av namnet än den nutida skriftformen (se t.ex. *Hedesunda*).

Tolkningen skall stämma sakligt. För de många ortnamn som förefaller syfta på någon företeelse i terrängen, ett berg, en vik, en å etc., är det viktigt att kontrollera om en sådan tolkning stämmer överens med förhållandena på platsen. Här bör man hålla i minnet att bybyggelser kan ha skiftat läge och att många bebyggelsenamn ursprungligen har betecknat en natur- eller ägokal. I vissa fall kan det i dag vara svårt att avgöra hur terrängen sett ut när namnet kom till för kanske två tusen år sedan – man måste ta hänsyn till landhöjning, utdikning, uppodling m.m. Om ett ortnamn anses ha en växt- eller djurbetecknande förled, måste man göra troligt att växten eller djuret i fråga funnits eller kan ha funnits på platsen vid tiden för namnets tillkomst.

## 4. Finska och samiska ortnamn

### 4.1. Finska

Finsktalande befolkning har åtminstone sedan medeltiden funnits på nuvarande svenskt territorium. Gammal finsk bosättning finns framför allt i Tornedalen, men även på andra håll i Norrland finns spår av tidig sådan. Finskspråkig befolkning har också funnits längre söderut, särskilt i Mälarländskapen. Under en kolonisationsperiod ca 1570–1650 slog sig finsktalande ned i skogstrakter från Östergötland i sydost till Värmland i väst och Ångermanland i norr.

Vid 1600-talets slut fanns sammanhängande finnbygder framför allt i Tiveden, Värmland, Bergslagen, västra Gästrikland och västra och norra Hälsingland med angränsande trakter i Dalarna (Orsa finnmark) och Medelpad (Hassela-trakten) samt Viksjö finnbygd i Ångermanland. Det finska språket levde kvar längst i Finnskogen i nordvästra Värmland, där det ännu under 1900-talets första hälft fanns finsktalande personer, medan det i de övriga mellansvenska finnbygderna dog ut under 1700–1800-talen.

Finska ortnamn uppstod på nykoloniserade områden, i anslutning till den svenska odlingsbygden eller i samiskt resursområde. De finska namnen betecknar bebyggelse och ägor, såsom myrar, höjder och svedjemarker, ofta även tjärnar. I norr bär också många större naturlokaler finska namn. Endast en liten del av de gamla ägonamnen har överlevt, de flesta har försvunnit i översättningar eller fallit ur bruk i takt med ändringar i näringsmönstret. Eftersom lexikonet huvudsakligen innehåller allmänt kända namn, behandlas endast ett fåtal namn av finskt ursprung i mellersta Sveriges finnbygder.

Kolonisatorernas dialektala bakgrund speglas i ortnamnen, som innehåller många från standardfinskan avvikande ord och språkdrag. De finskspråkiga nybyggarna i mellersta Sverige (ca 1570–1650) kom huvudsakligen från det savolaxiska språkområdet och talade östfinsk dialekt. Den i Norrbotten talade nordfinska dialekten är däremot en blandning av västfinska och östfinska dialektdrag med många samiska naturbetecknande lånord. Meänkieli, som betyder 'vårt språk', den i Tornedalen talade varieteten, kännetecknas dessutom av stark påverkan från svenskan.

4.1.1. *Om stavningen av finska namn* – Ortografin (skrivsättet) för de finsk-ugriska språken finska och samiska skiljer sig från svenskan på några väsentliga punkter. Bland annat uttrycks stavelse- och ljudlängd annorlunda i skrift, och bokstäverna *o* och *u* har ett annat ljudvärde. Följaktligen har ortnamnen ofta skrivits och översatts fel med ändrat betydelseinnehåll som följd. Problemet med de felåtergivna namnen uppmärksammades i slutet av 1800-talet, då en revidering av namnformerna på officiella kartor inleddes. Arbetet har pågått i olika etapper under hela 1900-talet.

Finska ortnamn i mellersta Sverige stavas på moderna kartor efter det lokala uttalet, emedan stavningen på tidigare kartor saknat konsekvens och namnen i de olika finnbygderna skrivits enligt skilda principer. Eftersom finska språket inte längre är levande i dessa områden och de ursprungligen finska ortnamnen länge använts av svensktalande befolkning, tillhör de i olika grad förändrade namnen numera det svenska ortnamnsförrådet och stavas enligt svenskans regler. Bokstäverna *o* och *u* har alltså svenskt ljudvärde.

De finska ortnamnen i norra Sverige har bevarats bättre än i mellersta Sverige, och den finska språkdräkten är ofta bibehållen, eftersom finskan sedan medeltiden varit ett levande språk i Norrbotten. Stavningen av finska naturnamn

i finskspråkiga områden i norra Sverige är därför anpassad till finskans språkregler, vilket innebär att t.ex. långa vokaler dubbeltecknas såsom i standardfinskan. Dialektala former är dock tillåtna. Bland bebyggelsenamn förekommer parallella försvenskade namnformer, som endast marginellt avviker från den finska namnformen. I svenskspråkiga områden i norra Sverige har däremot finska ortnamn vanligen anpassats till svenskt uttal och svensk stavning.

I språkkontaktområden är namnlån en vanlig förekomst, varvid namn översätts eller helt eller delvis anpassas till det låntagande språket, ibland med tillägg av en förklarande efterled. Blandnamn med en finsk namnled och en samisk eller svensk led är inte ovanliga.

#### 4.2. Samiska

En stor del av Sveriges fjäll- och skogstrakter tillhör det traditionella samiska språkområdet. Inom området finns stora dialektala skillnader i uttal, böjning och ordförråd, vilket försvårar eller omöjliggör inbördes förståelse. De i Sverige talade samiska varieteterna tillhör den sydsamiska och centralsamiska språkgruppen, varav den senare indelas i nordsamiska, lulesamiska och arjeplogssamiska. Umesamiskan, som i dag talas av endast ett fåtal personer, förs vanligen till sydsamiskan. För utbredningen av de samiska språkområdena se bild 1.

De samiska ortnamnen återspeglar samernas traditionella levnadssätt. Namngivna lokaler är framför allt platser som är viktiga för orientering, förflyttning och näring. Den vanligaste namntypen är sammansatta namn, t.ex. *Årjepuovve*, det samiska namnet på *Arjeplog*. Vid sidan av de ursprungligen osammansatta namnen, t.ex. *Aktse*, finns i dag många förkortade namn, som från början varit sammansatta, t.ex. *Riebnes*, utvecklat ur *Riebnesjávrr*. Särskilt efterleden i ursprungligen sammansatta sjönamn har ofta kraftigt slipats ner. En vanlig kategori utgör också de s.k. avledningarna, där en ändelse har fogats till ett grundord, t.ex. *Bieljehke* 'den örnförsedda', en bildning med ändelsen *-e)hke* till sydsamiskans *bielje* 'öra', som är det samiska namnet på det jämtländska fjällmassivet *Sylarna*.

Tolkning av samiska ortnamn är ofta besvärlig på grund av märkliga äldre skrivformer eller bristfällig dokumentation. Namnlån på samiskt område är vanliga och läneriktningen inte alltid självklar. Det gäller särskilt lån mellan finska och samiska, språk som uppvisar många likheter. Det kan också vara problematiskt att särskilja namnlån och namn bildade till lånord, varav många är från urindisk tid. De äldsta samiska ortnamnen kan på språkliga grunder dateras till mitten av första årtusendet e.Kr.

I några av artiklarna används begreppet *sameby*. Det avser renskötselområden och samfälligheter för samer och ersatte 1971 en äldre term, *lappby*. *Sameviste* åsyftar en boplatz, som av renskötande samer utnyttjas vid en viss tid av året.

4.2.1. *Om stavningen av samiska namn* – På grund av den stora språkliga variationen inom det samiska språkområdet

finns det flera samiska skriftspråk. I Sverige används olika skriftspråk för nordsamiskan, lulesamiskan och sydsamiskan, medan arjeplogssamiskan skrivs med lulesamisk ortografi. För umesamiska ortnamn finns en fastställd norm. De flera gånger reviderade ortografierna har skiftande ålder. Äldst är det sydlapska bokspråket från 1700-talets mitt, en språkform som bygger på umesamiskan. Skrifter på samiska utkom dock redan på 1600-talet, men språket i dem är inte renodlad samiska.

Den genom tiderna vacklande samiska skriftnormen och skrivarnas många gånger bristande kunskaper i samiska har bidragit till ett stort antal felaktiga och mångtydiga namn på officiella kartor; bl.a. har samiska och finska namn blandats ihop. Detta har föranlett en sekellång debatt om stavningen av samiska namn (jfr avsnitt 4.1.1).

Den samiska som användes på äldre kartor var en blandform av sydsamiska och lulesamiska. På 1960-talet infördes en modifierad lulesamisk ortografi på svenska kartor, en s.k. kartortografi, som inte innehöll några för svenskan främmande tecken. Kartortografin innebar att alla samiska ortnamn över hela det samiska språkområdet skrevs enligt samma teckensystem.

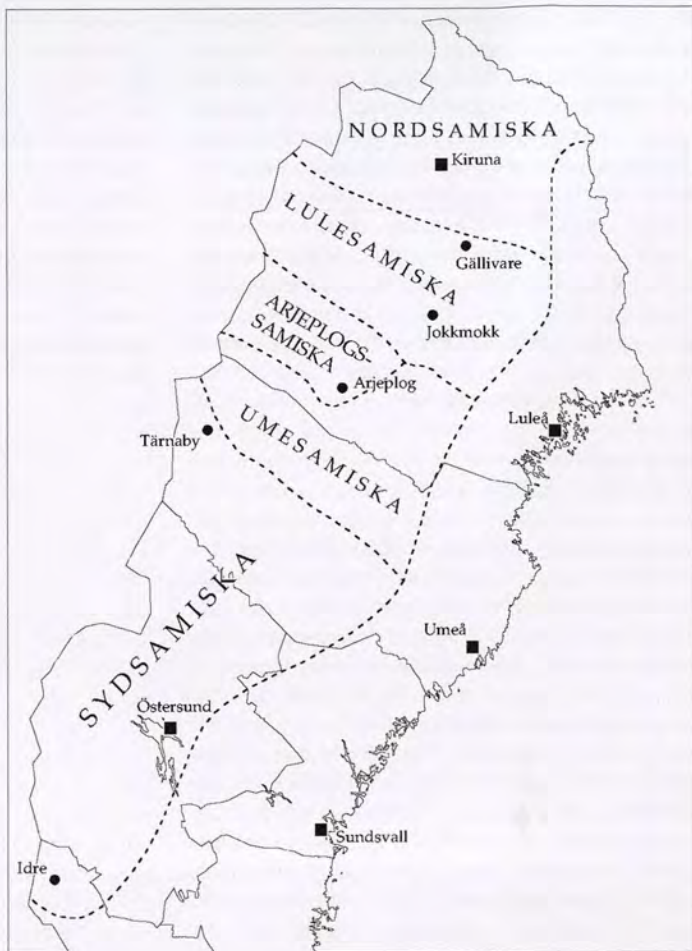
I en FN-resolution från 1972 rekommenderas att länder, vilkas minoritetsspråkstalarare finns i olika länder, antar en gemensam ortografi för minoritetsspråket oavsett statsgränser och använder den vid standardiseringen av ortnamn. Som en följd därav utkom 1984 de första kartorna över nordsamiskt område med den nya gemensamma av samerna fastställda nordsamiska ortografin. Under 1990-talet påbörjades arbetet med att införa lulesamiska, umesamiska och sydsamiska namnformer på officiella svenska kartor. De reviderade samiska namnen innehåller specialtecken som inte finns i svenskan (se Förkortningar, ord- och teckenförklaringar). I sydsamiskan används dock endast sådana tecken som också finns i svenskan (och norskan), däremot dubbelskrivs långa vokaler i betonad stavelse, t.ex. *aa* för det långa *a*-ljudet. Vid standardisering har hänsyn tagits till det lokala uttalet, varvid stavning av samiska ortnamn kan avvika från skriftspråkets normer.

4.2.2. *Urval och uppslagsform* – Samiska namn redovisas i namnartiklarna huvudsakligen om orten har samisktalande befolkning åtminstone en del av året, men artiklarna innehåller vanligen inte namnformer som endast avspeglar ett samiskt uttal av ett svenskt namn. Trots att samiska ortnamn är spridda över en stor del av Sverige, har endast ett litet urval kunnat beredas plats i lexikonet. Förutom namn på tätorter och större naturlokaler har kända namn längs vandringsleder för turister, såsom Kungleden, tagits med.

Ambitionen är att ha samma namnformer i lexikonet som i den senaste editionen av fjällkartan, men eftersom stavningen av samiska ortnamn fortfarande är något vacklande, kan enstaka avvikelser förekomma. I språkliga gränsområden anges namnen ibland med användande av båda ortografierna. I områden där samiskan inte längre är



Bild 1. Samiska språkområden i Sverige. Nordsamiska talas norr om Gällivare tätort, lulesamiska i den södra delen av Gällivare kommun samt Jokkmokks kommun, arjeplogsamiska i Arjeplogs kommun. Det umesamiska området avgränsas i norr av Laisälven och Piteälven, i söder av Umeälven. Det stora sydsamiska området sträcker sig från Umeälven ner till Idre i norra Dalarna.



ett levande språk skrivs namnen enligt den språkform som har historisk hemmahörighet på orten i fråga. Om platsen har ett etablerat svenskt namn eller detta är välkänt i en äldre samisk stavningsform, används denna namnform som uppslagsord.

## 5. Ortnamnsvård

Ortnamnsvård är en form av tillämpad namnforskning, vars syfte är att åstadkomma ett ändamålsenligt och värdat ortnamnsskick. Det innebär att namnskicket bör vara funktionellt och enhetligt, och att man skall ta hänsyn till gällande språkriktighetsregler och samtidigt beakta ortnamnens roll i kulturmiljön.

Sedan 2000 finns i kulturminneslagens första kapitel en hänsynsparagraf om ortnamn. Den har rubriken God ortnamnsed och lyder i sin helhet:

- 4 § Vid statlig och kommunal verksamhet skall god ortnamnsed iakttas. Detta innebär att*
- hävdvunna ortnamn inte ändras utan starka skäl,*
  - ortnamn i övrigt stavas enligt vedertagna regler för språkriktighet, om inte hävdvunna*

- stavningsformer talar för annat,*
- påverkan på hävdvunna namn beaktas vid nybildning av ortnamn, och*
  - svenska, samiska och finska namn så långt möjligt används samtidigt på kartor samt vid skyltning och övrig utmärkning i flerspråkiga områden.*
- Namn som godkänts för offentlig kartproduktion skall även i andra sammanhang användas i sin godkända form.*

Språk- och folkminnesinstitutet (SOFI) och Lantmäteriverket har ett stort ansvar inom ortnamnsvården. Till Lantmäteriverkets uppgifter som nationell ortnamnsmyndighet hör att fastställa stavningen för merparten av ortnamnen på de av verket utgivna allmänna kartorna. Detta gäller bl.a. alla namn som finns i fastighetsregistret, dvs. de flesta namnen på våra gårdar och byar. I samtliga fall har namnen först granskats av SOFI, som numera har en särskild namnvårdstjänst.

Ursprungligen handlade det om att ge ut generalstabskartan med konsekvens i fråga om namnredovisningen. Före 1902 saknades regler för hur ortnamnen skulle stavas.

Den 1902 inrättade Ortnamnskommittén fick inleda sin verksamhet inom det som då kallades namnreglering med att utarbeta riktlinjer för ortnamns stavning och form. Först 1927 kom föreskrifter som ledde till en bestående norm. Ortnamns stavning i officiella handlingar skulle följa grunderna i Svenska Akademiens ordlista (SAOL). Därmed blev det enklare att ersätta gammalstavning med ny stavning. *Qvarnböle* blev *Kvarnböle*, *Wedevåg* blev *Vedevåg*, *Öfverby* blev *Överby* etc. Andra stavningsändringar var inte lika självklara, då de principer som kunde härledas ur SAOL ibland stred mot varandra. Fyra huvudprinciper har gällt, nämligen avseende ljudlighet (stavning i nära anslutning till uttal), samhörighet (SAOL:s stavning gäller om ett visst ortnamnelement finns i ordlistan), etymologi (namntolkningen får avgöra stavningen av ett i dag ogenomskinligt namn) samt hävd (en etablerad stavning ändras inte, även om den språkligt sett är felaktig). Genom Ortnamnskommittén och dess efterträdare Ortnamnskommissionen utbildades en praxis, som innebär att den ekonomiska kartans drygt en miljon ortnamn fått en rimligt enhetlig behandling och numera också en normerande status.

Bland dessa namn finns också ett mindre antal som är officiellt fastställda på annat sätt än genom Lantmäteriverket. Sålunda beslutar regeringen om namn på län och kommuner, medan namn på församlingar numera fastställs av respektive stiftsstyrelse inom Svenska kyrkan. Vissa myndigheter, såsom Banverket, Luftfartsverket och Sjöfartsverket, har ansvar för namnsättning inom sina verksamhetsområden. För namn i tätorter gäller att berörd kommun beslutar om t.ex. gatunamn och kvartersnamn. Enligt ett avtal med Posten har kommunerna i dag också i huvudsak ansvaret för adressering på landsbygden med därtill hörande namnfrågor.

Ortnamnsvärden har en funktionell och en kulturhistorisk sida. För att vara funktionellt skall ett ortnamn vara språkligt korrekt, lätt att skriva, uttala och uppfatta samt inom en namnbrukargemenskap entydigt beteckna en geografisk lokalitet. Den kulturhistoriska aspekten har fått allt större genomslag, med begreppet hävd i centrum. Vid värden av existerande ortnamn bidrar hävden till att bevara det traditionella namnbruket och ortnamnsförrådet inom ett område.

Ortnamnsens fortlevnad betyder också mycket för människors känsla av samhörighet med hembygden, och allmänhetens medvetande om detta har ökat. Säkert bidrog debatten om fastighetsdatareformen på 1970-talet väsentligt till en fokusering på ortnamnen som en del av kulturlandskapet. Primärt handlade denna reform om att datorisera bl.a. det gamla jordregistret, vilket till en början betraktades som en rent teknisk uppgift. Om reformen hade genomförts i sin ursprungliga tappning skulle dock antalet namn i fastighetsregistret ha minskat drastiskt. Uppmärksamheten kring detta kan också sägas vara en av anledningarna till att Ortnamnsrådet inrättades 1985. Rådet, som är knutet till Lantmäteriverket, kom till för att stärka den officiella ortnamnsvärden. Dess elva ledamöter representerar

olika myndigheter och organisationer med intressen inom ortnamnsverksamheten, däribland SOFI och universiteten. Dit hör också Riksantikvarieämbetet, som fått utökat ansvar inom ortnamnsvärden genom ortnamnsparagrafen i kulturminneslagen.

Även på internationell nivå bedrivs ortnamnsvård, främst i FN:s regi, och i dessa sammanhang används begreppet »standardisering av geografiska namn» för att beskriva verksamheten. Målet är ett klart och enhetligt internationellt namnskick. En viktig del fråga utgör behandlingen av minoritetsspråkens ortnamn, något som på nordiskt initiativ och med samiskan som exempel tagits upp i en särskild FN-resolution.



# Förkortningar, ord- och teckenförklaringar

*a* (fornsvenska) = på  
*apud* (latin) = vid  
arjeplogssam. = arjeplogssamiska  
avskr. = avskrift  
*castrum* (-ri, -ris, -ro) (latin) = slott, fästning  
*curia* (-iam, -ias) (latin) = gård  
*de* (latin) = från  
*ecclesia(m)* (latin) = kyrka (socken)  
*afterled* = andra leden i ett sammansatt ortnamn, t.ex.  
-åker i *Torsåker*, -by i *Åby*  
*fda.* = forndansk  
*fi.* = finsk  
*fsv.* = fornsvensk  
*fvn.* = fornvästnordisk  
*förled* = första leden i ett sammansatt ortnamn, t.ex. *Tors-*  
i *Torsåker*, *Å-* i *Åby*  
*förs.* = församling  
*gd* = gård  
*gods* = sammanfattande beteckning för större jordegendomar  
*hd* = härad  
*hgd* = herrgård  
*ij* (fsv.) = i  
*in* (latin) = i  
*iuxta* (latin) = invid  
*j* (fsv.) = i  
*jn* (latin) = i  
*juxta* (latin) = invid  
*kn* = kommun  
*lacus* (latin) = sjö  
*lfs.* = landsförsamling

*lulesam.* = lulesamisk  
*manerium* (latin) = egendom, gård  
*nordfi.* = nordfinsk  
*nordsam.* = nordsamisk  
*norbottensfi.* = norrbottensfinsk  
*par(r)ochia* (-iam, -ie, -iis) (latin) = socken  
*prope* (latin) = vid  
*prouincia(m), provincia(m)* (latin) = härad  
*sam.* = samisk  
*skg* = skeppslag  
*sn* = socken  
*sydsam.* = sydsamisk  
*uilla*, se *villa*  
*umesam.* = umesamisk  
*villa(m)* (latin) = gård; by

## Samiska specialtecken

*á* långt *a*-ljud  
*č* *tje*-ljud  
*đ* tonande läspljud (som i engelskans *this*)  
*ŋ* *ng*-ljud  
*š* *sje*-ljud

## Övriga specialtecken

*a* nasalerat *a*-ljud (i runbelägg)  
*o* *å*-ljud  
*ð* tonande läspljud (som i engelskans *this*)  
*þ* tonlöst läspljud (som i engelskans *thing*)  
\* anger att formen är konstruerad  
'...' anger betydelse för ord eller namn  
→ hänvisning till namnartikel

# Förteckning över översiktsartiklar

al	hem	land	Stavgard
arin	hester	lösa	Stenstugu
arve	holm	löv	Stommen
arvet	hov	mark	säter
benning	hult	måla	tomt
bo	hundare	-nen	torp
bod	husaby	-nki	tuna
bol	härad	rud	vi
bor	hög	rum	vin
by	-inge	ryd	åker
böle	Karlaby	sal	ör
ed	kind	socken	
harg	kumla	sta(d)	

## A

- Abbekås** tätort, Skivarp sn, Vemmenhögs hd, Skåne. *Abbekassz* 1536. – Namnet på detta gamla fiskeläge innehåller troligen mansnamnet fda. *Abbi*. Efterleden är dialektordet *kås* 'båtplats, mindre hamn'.
- Abborrberget** tätort, Strängnäs stad, Södermanland. – Tätorten har vuxit fram intill en höjd vid Mälarens strand. Ortnamnets förled sammanhänger väl direkt eller indirekt med abborrfiske i den intilliggande sjön.
- Abelvattnet** fjällsjö, Tärna sn, Lappland. *Apel-vand* 1742. – Namnet är en försvenskning av sydsam. *Aapijen-jaevrie*, även *Aapije*, som möjligen innehåller en dialektal form av *aepie* 'blötmyr, stor vattensamling som bildas vid snösmältningen (särskilt på myrar)' och *jaevrie* 'sjö'. Det sakliga sambandet är dock oklart. Det svenska namnets efterled *vattnet* har betydelsen 'sjö'. Det anförda äldsta belägget är en norsk namnform.
- Abild** sn, Årstads hd, Halland. (*i*) *Apulde sokn* 1431. – Sockennamnet är lånat från den nu försvunna Abilds by vid sockenkyrkan. Namnet innehåller fda. *apald* (*apuld*) 'apel, äppelträd' och har avsett antingen en enstaka apel eller också ett apelbestånd.
- Abisko** nationalpark, turistort, Jukkasjärvi förs., Kiruna stad, Lappland. – Namnet är en försvenskning av nord-sam. *Åbeskovvu*, vars efterled återgår på svenskans och norskans *skog*. Förleden är genitiv singularis av sam. *åhpi* 'hav' (nordiskt lånord). Namnet kan möjligen tolkas som 'skogen vid havet (det stora vattnet, dvs. Torneträsk)'. En annan möjlighet är att namnet syftar på skogens sträckning till norska kusten.
- Abmotträsket** sjö, Sorsele sn, Lappland. – Namnet är en försvenskning av umesam. *Åbmuojávrrie*. Förledens betydelse är dunkel. Efterleden *jávrrie* betyder 'sjö'.
- Abraur** sjö, Arjeplogs och Arvidsjaur sn, Lappland. – Namnet är en försvenskning av umesam. *Åbrávrrie*, som är en sammandragen form av en okänd förled och efterleden *jávrrie* 'sjö'. Sjönamnet är överfört på bebyggelsen *Abraure*.
- Acklinga** sn, Vartofta hd, Västergötland. (*de*) *Aklung* 1311. – Kyrkbyn har givit socknen dess namn, som kan innehålla ett i andra svenska ortnamn belagt fsv. *\*lung* 'sand- eller grusmark; sandås, grusås'. Acklunga by ligger vid ett stort område med sand och grus. Förleden innehåller möjligen fsv. *aker* 'åker'.
- Adak** tätort, Malå sn, Lappland. – Namnet på orten, ett tidigare gruvsamhälle till den 1978 nedlagda Adakgruvan, är en försvenskning av *Åddake*, som är en umesamisk variant av mansnamnet *Anders*.
- Adelnäs** gods, Åtvids sn, Bankekinds hd, Östergötland. – Gårdens ursprungliga namn *Näs* (*Nes* 1348) utvidgades under 1700-talet med det från släktnamnet *Adelsvärd* stammande *Adels-*. Herresätet ligger på ett näs i By-sjön.
- Adelsö** sn, Färentuna hd, Uppland. (*ad*) *mansionem regiam* ['till kungsgården'] *Alsnu* 1200 (avser kungsgården, se → *Alsno hus*). – Namnet återgår på ett fornsvenskt önamn *\*Alsna* bildat till en fornsvensk motsvarighet till dialektordet *ala* 'växa', som i ortnamn kan syfta på sväl-lande terrängformationer, t.ex. höga öar. Namnet har tidigt uppfattats som en sammansättning med *-ö*, men först under 1700-talet uppstår dagens uppsnyggade form med en konstruerad förled *Adel-*.
- Adelöv** sn, Norra Vedbo hd, Småland. (*in*) *Athelef* 1261. – Namnet, som är övertaget från kyrkbyn, kan i förleden innehålla ett mansnamn, kanske fsv. *\*Adhi*. Efterleden är → *lov* 'arvegods'.
- Aagnetorp** sn, Vartofta hd, Västergötland. *Angguthorp* 1248. – En gård har givit socknen dess namn. Förleden innehåller möjligen ett nu försvunnet namn på en del av Tidan, ett *\*Anga* 'den ångande, dimmiga' eller – med syftning på åloppet söder om Aagnetorp – 'den trånga'. Efterleden är → *torp* 'nybygge'.
- Agunnaryd** sn, Sunnerbo hd, Småland. *Agundayrd* 1330-talet. – Det finns ingen kyrkby med namnet *Agunnaryd*, men möjligen har gården Ryd norr om Agunnarydssjön givit namnet åt socknen. Namnet är troligen bildat till ett gammalt namn på Agunnarydssjön, vars fornsvenska form bör ha varit *\*Agunde*, innehållande en form av adjektivet fsv. *avugher*, dialektordet *agg* 'bakvänd, baklänges', och fsv. *\*unde* 'sjö'. Sjönamnet skulle därmed betyda 'den motsträviga sjön'. En annan tolkning är att det är formellt identiskt med sjönamnet → *Allgunnen*. Efterleden i sockennamnet är → *ryd* 'röjning'.
- Agön** ö i Bottenhavet sydöst om Hudiksvall, Hälsingland. – Namnet, känt från 1500-talet, innehåller möjligen en motsvarighet till det norska dialektordet *ag* 'upprörd sjö, sjögång'.
- Aitikgruvan** gruva, Gällivare sn, Lappland. – Namnet är givet efter berget *Åjtek* (*vårre*), bildat till lulesam. *åjtte* 'förrådsbod, härbre' och *vårre* 'berg, fjäll'.
- Ajmunds** gårdnamn, Gotland → *Smiss*.
- Akalla**, stadsdel, Stockholms stad. (*in villa*) *Akarli* 1323 (avser en by). – Stadsdelen har fått namn efter byn Akalla. Namnet innehåller ett till inbyggarbeteckningen fsv. *akarlar* bildat *\*akærli* 'åkarlar, de som bor vid ån', dvs. Igelbäcken.
- Akebäck** sn, Gotland. – Namnet omtalas redan i Gutasagan från 1300-talets mitt (*af Acubek*). Efterleden är *bäck*. Förleden tycks innehålla genitiv av ett forngutniskt *\*aka*, kanske snarast med betydelsen 'smuts', och namnet har då ursprungligen syftat på en liten bäck omedelbart norr om kyrkan.
- Akka** fjällmassiv i Stora Sjöfallets nationalpark, Jokkmokks sn, Lappland. – Namnet är en försvenskning av lulesam. *Åhkká*, ett ortnamnelement som förekommer i många berg- och sjönamn i Lule lappmark och som betyder 'gumma; hustru'. Ordet ingår även i kvinnliga gudabeteckningar.
- Akkajaure** vattenregleringsmagasin i Stora Luleälven, Jokkmokks sn, Lappland. – Namnet, som är en försvenskning av lulesam. *Åhkájávrrie*, är givet efter fjället → *Akka*. Förleden är genitiv singularis av fjällmassivets namn;

efterleden är *jävrré* 'sjö'. Namnet har tillkommit efter regleringen av sjösystemet under 1900-talet.

**Akkats** kraftstation i Lilla Luleälven, Jokkmokks sn, Lappland. – Namnet är bildat till *Akkatsfallen*, namn på ett på platsen tidigare befintligt vattenfallskomplex, bestående av tre fall. Fallets namn är en försvenskning av lulesam. *Ahkásjgárttje*, sammansatt av *ahkásj* 'gumma' (med obekant syftning) och *gárttje* 'vattenfall'. Kraftstationens samiska namn är *Ahkásj*.

**Aktse** gd, Jokkmokks sn, Lappland. – Det lulesamiska namnet anses innehålla det samiska räkneordet *aktse* 'nio' med syftning på de nio björnar som skall ha skjutits ovanför platsen. Gården passerar av Kungsleden.

**al** Sedan länge har man räknat med att en motsvarighet till gotiskans *alhs* 'tempel' ingår i några svenska ortnamn. Namn där man velat se ett sådant nordiskt *al* är t.ex. → *Motala* 'helgedomen vid vägmötet', → *Alsike* 'eklundens vid templet' och det svårtolkade → *Götala* vilket bl.a. uppfattats som 'götarnas helgedom'. I diskussionen har också figurerat namn som → *Ål*, → *Altuna*, → *Ales stenar* m.fl. Frågan om ett sakralt *al* funnits i Norden är synnerligen komplicerad och kan säkerligen aldrig ges ett entydigt svar. Motsvarigheter till det gotiska *alhs* finns i forntyska språk och i fornengelskan. Det kan således röra sig om ett samgermanskt ord, även om säkra spår saknas i de nordiska fornspråken. Ett *al* som ingår i ortnamn kan också ha flera olika ursprung. Det verkar t.ex. finnas ett terrängbetecknande fsv. \**al* med betydelsen 'något långsmalt', och därtill kommer trädbeteckningen *al* och fiskbeteckningen *ål* (fsv. *al*). I namn som → *Alsnö* och → *Almunge* har man vidare räknat med bildningar till dialektordet *ala* 'avla, växa', syftande på svällande öformationer eller vattendrag som regelbundet svämmar över. Ett viktigt argument för ett sakralt *al* har varit namnen → *Fröjel*, → *Fryele* och → *Friel*, där man räknat med att gudinnenamnet *Fröja* ingår i förleden, men denna uppfattning har ifrågasatts.

Bakom en rad bygde- eller distriktsnamn som → *Ale härad*, → *Albo härad*, → *Albo härad*, → *Norr-* och → *Söderala*, → *Alböke* skymtar dock ett \**al* som inte alltid så lätt låter sig förklaras på ovan nämnda alternativa sätt. Formellt möjligt är också att namnen → *Onsala* och → *Odensala*, Östersunds stad, Jämtland, skall uppfattas som \**Odens al* (och inte \**Odens sal*). Dessa namn skulle kunna innehålla ett med gotiskans *alhs* 'tempel' besläktat ord, men den närmare innebörden låter sig inte avgöras.

Litteratur: Stefan Brink, Har vi haft ett kultiskt \**al* i Norden?, i Sakrale navne. Rapport fra NORNAs sekstende symposium i Gilleleje 30.11–2.12.1990. Red. Gillian Fellows-Jensen & Bente Holmberg (1992), s. 107–21; Lenart Elmevik, Svenska ortnamn med förleden *Frö-*, i Ort-namn i språk och samhälle. Hyllningskrift till Lars Hellberg. Red. Svante Strandberg (1997), s. 107–15; Per Vikstrand, Gudarnas platser. Förkristna sakrala ortnamn i Mälardalskapen (2001), s. 191–206.

**Ala** sn, Gotland. *Alum* 1300-talets början avskr. – Nam-

net innehåller → *al* eller *ål* 'revel, ås'.

**Alajävri** sjö, Jukkasjärvi förs., Kiruna stad, Lappland. *Ala Träsk* 1643. – Namnet återgår på fi. *Alajärvi*, som i sin tur troligen är en förfinskning av nordsam. \**Allajävri*, sammansatt av *alla* 'hög' och *jävri* 'sjö', kanske med syftning på att sjön, som genomflyts av Torneälven, ligger högt upp längs älven eller att den har högt vatten i förhållande till Jieggjävri, en numera till vattendrag upptorcad sjö norr om Alajävri. Den finska förleden *ala* har också betydelsen 'neder-, nedre', varvid namnet uppfattats som lägesangivande.

**Alanäs** sn, Jämtland. *Ahlanäs* 1680 (kyrkbyn). – Efterleden *näs* syftar på det näs i Flåsjön på vilket kyrkan och byn nu ligger. Förleden är mångtydig men innehåller kanske genitiv av dialektordet *ale* 'brodd (på potatis m.m.)'. Näset som skjuter ut från den annars raka stranden kan ha liknats vid en brodd. Enligt ett annat förslag syftar namnet på att *alakra* 'avelskreatur' hållits på udden.

**Albano** järnvägsstation och industriområde, Stockholms stad → *Frescati*.

**Alberga** tätort, Öja sn, Västerrekarne hd, Södermanland. – Namnet *Alberga* bars före den unga tätortens tillkomst av en hemmansdel och en handelsbod. Något närmare om namnets bakgrund är inte bekant.

**Albo härad** hd, Skåne. (*a*) *Alsmarc* ca 1120, *Alboheret* ca 1300. – *Alsmark*, som är ett gammalt bygdenamn, innehåller ordet → *mark* i betydelsen 'gränsskog, gränsmark'. Namnet syftar på gränsområdet mellan det sydsvenska centralområdet och nordligare bygder. *Alsmark* har ersatts av ett nybildat häradsnamn, som innehåller genitiv av en till *Alsmark* bildad plural inbyggarebeteckning, fda. *alboar*. *Als-* i *Alsmark* är sannolikt genitiv av trädbeteckningen *al*; *alen* har utgjort ett karakteristiskt inslag i områdets vegetation. Det har också övervägts att *Als-* kunde innehålla det omdiskuterade ortnamnelementet → *al*, svarande mot gotiskans *alhs* 'tempel'.

**Alboga** sn, Gäsene hd, Västergötland. (*i*) *Albogha sokn* 1454. – Kyrkbyn har givit socknen dess namn. Detta är väl ett jämförelsenamn, innehållande fsv. *alboghi* 'armbåge' och åsyftande en krökt naturformation vid kyrkbyn.

**Alböke** sn, Slättbo hd, Öland. *Alboekis sokn* 1360. – Namnet är sammansatt av en inbyggarebeteckning fsv. *alboar* och *eke* 'ekdung'. *Alboar* innehåller ett *al(-)* med oklar betydelse. Jfr → *al* och *ål* 'revel, ås'. Det senare torde dock av topografiska skäl vara uteslutet.

**Ale** by, Norrala sn, Hälsingland → *Norrala*.

**Ale härad** hd, Västergötland. *Alvr* 1262. – *Ale*, som är ett gammalt bygdenamn, innehåller fornsvensk pluralis *Alir*, bildat till det i ortnamn betygade → *al*. Den plurala formen tyder på flera lokaliteter, som då får antas ha utgjort centrum för ett bygdelag (jfr → *Vedbo härad*). Jfr det hälsingska bygdenamnet *Alir* (→ *Norrala*).

**Ale-Skövde** sn, Ale hd, Västergötland. *Skodhwe sokn* 1401. – Kyrkbyn Skövde har givit namn åt socknen. Häradsnamnet *Ale* är sedan 1885 ett särskiljande tillägg.

Bild 2. Alfshög. Fornlämningen Alfs hög väster om kyrkan – som socknen fått sitt namn av – undersöktes 1926. Arbetet leddes av den unge Gerhard Bexell, en framstående geolog, som senare deltog i Sven Hedins sista expedition till Centralasien. Här ses han nere i gravkammaren till den stenåldersgrav som högen gömde. Foto: ATA.



Sockennamnet har sannolikt samma ursprung som → Skövde.

**Ales stenar** skeppssättning, Käseberga, Valleberga sn, Ingelstads hd, Skåne. *Als Stene* 1624, *Heesteena* 1704, *Hedestena* 1819. – Namnet på den ståtliga skeppssättningen, vilken har daterats till ca 500–1000 e.Kr., har en komplicerad bakgrund. Det är i äldre tid endast dokumenterat i en beskrivning från 1624, författad av sockenprästen, men återinfördes 1873 i en antikvarisk uppsats av arkeologen N. G. Bruzelius i den förändrade formen *Ales stenar*, vilken genom turistnäringen kom att få allmän spridning från 1920-talet. I beskrivningen från 1624 omtalas en sägengestalt vid namn *All*. Denne förklaras 1876 av Bruzelius i hans beskrivning över allmogelivet i Ingelstads härad vara en sjöhjälte *Ale*, som enligt traditionen skulle ligga begravd i skeppssättningen (och som gjorts känd genom Anders Österlings dikt *Ales stenar* från 1933). Namnet *Al(e)s stenar* har bl.a. tolkats som innehållande → *al*. En troligare förklaring är emellertid att det rör sig om ett ursprungligt *\*Athal-ås stenar* 'stenarna på *\*Athal-ås*, dvs. den väldiga åsen' (Käsebergaåsen). Den i landskapet mycket dominerande åsen har säkerligen av gammalt varit en viktig färdväg; jfr det danska och skånska gatunamnet *Adelgatan/Algatan*, där förleden utgörs av det forndanska adjektivet *athal* 'allmän, huvud-'. I det på orten brukade namnet *Heds stenar* åsyftar *hed* den omgivande hårt betade sandheden. Lokalt förekommer också namnet *Urbans (Urbani) grav*.

**Alfshög** sn, Faurås hd, Halland. (i) *Aløks hōwæ sokn* 1394. – Sockennamnet har avsett en nu försvunnen by. Förleden innehåller sannolikt ett mansnamn, fda. *\*Al-løgh*. Efterleden → *hög* åsyftar troligen en gravhög nära kyrkan. – Bild 2.

**Alfta** sn, tätort, Hälsingland. (de) *Alpta* 1312. – Den kring kyrkan belägna tätorten är namngiven efter socknen. Sockennamnet bars från början troligen av Kyrk-

tjärnen nära kyrkan, senare kanske även av Kyrkbyn. Det är bildat till en motsvarighet till fvn. *alpt* 'svan', som i olika former uppträder i en rad ortnamn.

**Algutsboda** sn, Uppvidinge hd, Småland. *parochia Algoosbodhe* 1334. – Namnet betyder 'Algots bodar' (→ *bod*).

**Algutsrum** sn, tätort, Algutsrums hd, Öland. (j) *Aasgodzrum* 1370 (avser kyrkbyn). – Till grund för sockennamnet ligger ett bynamn. Skrivningen visar att namnet i förleden ursprungligen innehållit det fornsvenska mansnamnet *Asgot*, vilket mot slutet av medeltiden ändrats till det vanligare *Algot*. Efterleden är → *rum* 'öppen plats'.

**Algutsrums härad** hd, Öland. *Parochia Aasgodzrum / prouincia* / 1447 (rubrik avseende Algutsrums socken och härad), (j) *Algodhzrum hæredhæ* 1463. – Häradet har namn efter kyrkbyn i socknen → *Algutsrum*.

**Algutstorp** sn, Kullings hd, Västergötland. (j) *Asgotzthorpe* 1382. – Kyrkbyn har givit socknen dess namn. Förleden innehöll ursprungligen det fornsvenska mansnamnet *Asgot* men anslöts senare till den fornsvenska formen *Algut* av mansnamnet *Algot*. Efterleden är → *torp* 'nybygge'.

**Alingsås** kn, stad, Västergötland. *Alinxaas* 1382. – Till grund för detta ursprungliga sockennamn ligger kyrkbyn namnet *Alingsås*. Detta innehåller genitiv av *aling* 'person från Ale härad' och höjdbeteckningen *ås*.

**Alisjävri** sjö vid Kungsleden, Jukkasjärvi förs., Kiruna stad, Lappland. – Sjön (vars namn tidigare stavades *Alesjaure*) genomflyts av älven *Aliseatnu (Alesätno)*. Förleden är en bildning till nordsam. *alle-* 'väst-, västlig, nordväst-, nordvästlig' och avser älvens fallriktning. Efterleden är sam. *jávri* 'sjö'. Sjönamnet är överfört på ett samemviste och en fjällstuga.

**Alkavare** fjäll, Sareks nationalpark, Jokkmokks sn, Lappland. *Alkiewari* 1768. – *Alkavare* är en äldre stavnings-

form av lulesam. *Álggavárre*. Förleden innehåller en bildning till verbet *álget* 'börja', kanske med syftning på att dalgångarna österut har sin början här. Efterleden *várre* betyder 'berg, fjäll'. Fjället är känt genom ett samiskt kapell samt gruvverksamhet under slutet av 1600-talet.

**Alkvettern** gods, Bjurtjärns sn, samt sjö, Bjurtjärns och Karlskoga sn, Karlskoga hd, Värmland. *Alkeuetter* 1549. – Godsets namn är lånat från den intilliggande sjön (*Alkwitern* ca 1639). Sjönamnet innehåller i efterleden, liksom → *Vättern*, ett fornsvenskt ord \**vætur* 'vatten'. Förleden *Alk-* är oklar. Med sjön sammanhänger sjöarna → *Frövettern*, → *Ulvvettern* och → *Öjevettern*.

**Allakjävrré** sjö, Jokkmokks sn, Lappland. *Aleoike Träsk* 1595. – Namnets förled *Allak*, med oklar betydelse, betecknar på lulesamiskt område smärre höjdformationer och torde här ha äsyftat en intilliggande höjd, nuvarande *Allakvårre*. Sjönamnet har uppfattats innehålla adjektivet *allak* 'hög' och *jävrré* 'sjö', varvid namnet översatts med *Högträsket*, som lånats till bebyggelsen *Högträsk*.

**Allbo härad** hd, Småland. (in) *prouincia Albohæredh* 1290. – Det gamla landet → *Värend* i Småland var indelat i fem härad, förutom Allbo härad också → *Kinnevalds härad*, → *Konga härad*, → *Norrvidinge härad* och → *Uppvidinge härad*. Namnet *Allbo härad* har inte fått någon slutgiltig tolkning. Det synes svårt att anta att den i namnet ingående inbyggarteckningen *alboar* skulle avse invånarna i hela häradsbygden. Snarare utgår den i stället från namnet på en samlingsplats. Enligt ett förslag är *alboar* en bildning till det gamla bynamnet → *Alvesta* i Aringsås församling. Namnet skulle då betyda 'deras härad som har tingsplats i Alvesta'. Något stöd för att en tingsplats funnits i Alvesta föreligger emellertid inte. Det har också föreslagits att *al* i *alboar* skulle vara ett mot bl.a. gotiskans *alhs* 'tempel' svarande ortnamnelement → *al*. Även enligt detta förslag skulle namnet utgå från en samlingsplats, dock med oviss lokalisering. På en gammal tingsplats tyder två namn i Opparyd i Västra Torsås sn, *Tingåker* och *Allbo åker*; det senare namnet ter sig svårförståeligt, om det inte kan knytas till en tingsplats.

**Allerum** sn, tätort, Luggude hd, Skåne. (in) *Aalrum* 1390 (avser kyrkbyn). – Sockennamnet, som är lånat från kyrkbyn (nu en tätort), innehåller mansnamnet *fda. Alli*. Efterleden är → *rum* 'öppen plats'.

**Allgunnen** sjö, Högsby och Långemåla sn, Handbörds hd, samt Bäckebo sn, Norra Möre hd, Småland. *Algundin* 1541. – I namnet, som i äldre tid torde ha lytt \**Aflgh(e)-unde*, ingår som förled bestämd form av en fornsvensk motsvarighet till det nutida dialektordet *avlig* 'frodig, ymnig', här avseende gott fiske. Efterleden innehåller fsv. \**unde* 'sjö'. Likalydande sjönamn uppträder på ytterligare tre håll i Småland. Formellt identiskt är också *Stora* och *Lilla Alljungen*, sjöar i Medelstads hd, Blekinge.

**Allhelgona** sn, Göstrings hd, Östergötland. – Socknen kallades 1374 *Helghenæ soken* 'helgonens socken' och 1400 *Parrochia omnium sanctorum* 'Alla helgons socken'. Dessa namnformer har äldst varit knutna till sockenkyrkan.

**Alljungen, Lilla, Stora** sjöar, Medelstads hd, Blekinge → *Allgunnen*.

**Almagrundet** grund, Djurö sn, Värmdö skg, Uppland. – Namnet är givet efter den norska barken *Alma* som hade grundkänning här 1866.

**Almarestäket** gods, Kungsängens sn, Bro hd, Uppland. (*apud Almarnæstek* 1308. – Förleden i namnet på detta medeltida ärkebiskopsfäste återgår på ett äldre namn på Stäksön, \**Almarna(r)*. Efterleden innehåller fsv. *stæk*, vilket här troligen har syftat på förpålningar i försvarssyfte i det sund där borgen låg. I \**Almarna(r)* innehåller efterleden → *arin* 'grusö, grusig mark'; förleden har uppfattats som trädbeteckningen *alm*.

**Almby** sn, Örebro stad, Närke. (*De Almby* 1314? – Namnet, som övertagits från kyrkbyn, är sammansatt av trädbeteckningen *alm* och → *by* 'gård; by'.

**Almedalen** park, Visby stad, Gotland. – Namnet skapades då man 1883–84 uppförde en strandskoning och därvid planterade almar som skydd för befintlig och planerad bebyggelse. Efterleden förklaras av att det lågt liggande området kan liknas vid en dalsänka.

**Almenäs** gods, Norra Fågelås sn, Käkinds hd, Västergötland. *Almones* 1546. – Namnet *Almenäs* återgår på ett fornsvenskt \**Almonæs* innehållande genitiv av ett fornsvenskt \**Alma* som avsett ett vattendrag på platsen. Ånamnet \**Alma* är snarast bildat till ett gammalt adjektiv \**alm* 'växande' med syftning på översvämmande eller stigande vatten. I sitt nedre lopp rinner det namnbärande vattendraget genom lågland.

**Almesåkra** sn, Västra hd, Småland. (*de ...)* *Almarsaker* 1300-talets början. – Sockennamnet, som övertagits från kyrkbyn, är sammansatt av → *åker* och det från forndanskan kända mansnamnet *Almar*. Senare synes namnet ha anslutits till ortnamn innehållande *alme* 'almskog'.

**Almo** by, Siljansnäs sn, Dalarna → *Alvik*.

**Almundsryd** sn, Kinnevalds hd, Småland. (i) *Almyntzredz* sochn 1431 sen avskr., *Almandsryd* 1557. – Namnet har antagits innehålla personnamnet *Almund*. Efterleden är → *ryd* 'röjning'.

**Almunge** sn, tätort, Närdinghundra hd, Uppland. (*de Almungy* 1287. – Namnet är ursprungligen ett bygdenamn. Det innehåller en inbyggarteckning *almungar* bildad till ett äldre namn på Fladån, \**Alma* (→ *-inge*). Detta är i sin tur bildat till ett gammalt adjektiv \**alm* 'växande' och syftar på att ån vår och höst ofta »växer», dvs. svämmar över.

**Almäsa** kurs- och rekreationsgård, Västerhaninge sn, Sotholms hd, Södermanland. – En byggnadsingenjör Rune Alm med familj köpte marken 1928, varefter gården uppfördes och försågs med ett nyskapat namn. I förleden ingår efternamnet. Efterleden innehåller ordet *ås*, säkerligen med syftning på det bergskrän i vars slutning gården ligger.

**Alnarp** gd, del av Sveriges lantbruksuniversitet, Lomma sn, Bara hd, Skåne. (*de Alnathorp* 1314 (äldst belagt 1145). – Namnet kan i förleden innehålla ett äldre namn



\**Aln* 'den växande' på en å nära bebyggelsen. Efterleden är → *torp* 'nybygge'.

**Alnö** sn, Sundsvalls stad, Medelpad. – Sockennamnet, som ursprungligen tillkom Alnöen, är nämnt i Hälsingelagen i början av 1300-talet (*Alno*). Det är sannolikt besläktat med dialektordet *ala* 'växa' och har betydelsen 'den uppsvällda ön', syftande på de branta stränderna.

**Alseda** sn, Östra hd, Småland. (*de*) *Alsikum* 1290. – Sockennamnet, som är övertaget från kyrkbyn, är sammansatt av trädbeteckningen *al* och ett ord bildat till fsv. *sither* 'sidlänt' (jfr dialektordet *sidd* 'sidlänt, sluttande (sank)mark').

**Alsen** sn, Jämtland. (*De*) *Alsnö* 1344. – Namnet avsåg äldst sannolikt Alsensjön. Det bör sammanhållas med det önamn \**Alsna*, som ligger till grund för → *Adelsö* och kan därmed återföras på fsv. \**Alsne*, bildat till en fornsvensk motsvarighet till dialektordet *ala* 'växa'. Sjön ligger djupt nedskuren, med höga branta stränder, vilket kan motivera namnet. – *Bild 3*, s. 113.

**Alsike** sn, tätort, Ärlinghundra hd, Uppland. (*in*) *Alseke* 1288. – Namnet är övertaget från kyrkbyn. Enligt det senaste tolkningsförslaget rör det sig om en sammansättning av trädbeteckningen *al* och ett sankmarksbetecknande fsv. \**seke*, således 'den albevuxna sankmarken'. I socknen finns än i dag ett bevarat alträsk, Rickebasta träsk. Även med en tidigare, större utsträckning har det dock legat alltför långt från Alsike by för att kunna vara namngivningsgrund. Troligare är då att namnet syftar på ett tidigare sankt område mellan kyrkan och Alsikes bytomt. Enligt en alternativ uppfattning är namnet sammansatt av genitiv av → *al* och *eke* 'ekdunge' och skulle då vittna om förkristen kult.

**Alskog** sn, Gotland. – Det äldsta belägget för namnet är en runinskrift på en guldarmring, troligen från 1200-talet: *botuipr afalsku a mk* 'Botvid från Alskog äger mig'. Namnet kan i förleden innehålla → *al* eller *äl* 'revel, ås', med hänsyn till terrängförhållandena kanske snarare det senare. Efterleden innehåller troligen ordet *sko* i en äldre betydelse, jfr → *Skokloster*. Den har sekundärt anslutits till ordet *skog*. Formuleringen i inskriftionen samt förekomsten av ett gårdnamn *Utalskog* 'det längre ut (mot kusten) belägna Alskog' antyder att sockennamnet går tillbaka på ett gårdnamn.

**Alsnö hus** f.d. slott, Adelsö sn, Färentuna hd, Uppland. (*ad*) *mansionem regiam* ['till kungsgården'] *Alsnu* 1200. – Namnet består av en gammal form av → *Adelsö* och *hus*, här snarast med betydelsen 'slott'. Det kan noteras att namnet under medeltiden aldrig skrivs med tillägget *hus*.

**Alstad** förs., samt tätort, Västra Alstads sn, Skytts hd, Skåne → *Västra Alstad*.

**Alster** tätort, hgd, Karlstads stad, Värmland → *Alster*, sn, Väse hd, Värmland.

**Alster** sn, Väse hd, Värmland. *Alster soken* 1503, *Alstrem* 1540. – Sockennamnet är en bildning till änamnet *Alst-ran* (*Alstersälven*), som betyder 'den växande', och →

*hem*. Socknens namn har ursprungligen åsyftat antingen gården Alstrum invid kyrkan eller en större bygd däromkring. Vid Alstersälvens utlopp i Vätern, i Karlstads stad, ligger Alsters herrgård, Gustaf Frödings födelsegård. Tätorten Alster omedelbart öster därom har vuxit fram kring en 1883 öppnad järnvägsstation, vars poststation fram till 1939 bar namnet *Alsters station*.

**Alsterbro** tätort, Kråksmåla sn, Handbörds hd, Småland. – Namnet avsåg äldst en bro över → *Alsterån*.

**Alstersälven** älv, Värmland → *Alster*, sn, Väse hd, Värmland.

**Alsterån** vattendrag, Småland → *Alster*, sn, Väse hd, Värmland.

**Altuna** sn, Simtuna hd, Uppland. (*Jn*) *parrochia Alatum* 1257 sen avskr., (*De*) *Altunum* 1344. – Namnet är närmast övertaget från kyrkbyn. Det uppträder minst tre gånger i Uppland och tycks återgå på ett fornsvenskt \**Alatunir*, där efterleden är → *tuna*. Förleden är flertydig men har oftast sammanhållits med → *al*.

**Alunda** sn, tätort, Olands hd, Uppland. (*Jn*) *parrochia Adalundum* 1291. – Namnet är sammansatt av fsv. *adhal* 'huvud-, förnämst' och *lund* och betyder således 'huvudlunden, den förnämsta (ursprungliga) lunden'. \**Adhal-lund(a)* avsåg troligen själva platsen där kyrkan byggdes, och det är inte otänkbart att det från början syftar på en i förkristen tid helig lund i hjärtat av den gamla bygden Oland (→ *Olands härad*).

**Alva** sn, Gotland. (*in*) *Alwm* (= *Alvum*, dativ pluralis) 1304. – Om socknen övertagit namnet från en gård, bygd eller själva kyrkplatsen är okänt. Namnet är bildat till *alv* 'jordlager närmast under matjorden'. Ordets syftning i detta och andra gotländska ortnamn är inte närmare klarlagd.

**Alvara** by, Böda sn, Åkerbo hd, Öland → *Alvaret*.

**Alvaret** hedområde, Öland. *Alfwaret*, *Stoora Ahlfwaret* 1680-talet. – Namnet innehåller ett dialektord *alvar* 'stenig utmark, område där alven ligger i dagen'. Det är en bildning till *alv* 'jordlager närmast under matjorden' och syftar på områden vilka saknar eller endast har ett mycket tunt matjordsskikt. Ordet ingår i olika former i bl.a. *Västeralver* och *Alvara* (*Alffra* 1535) i Böda socken, i *Mensalvret* i Böda och Högby socknar samt i → *Karums alvar* i Högsrums socken.

**Alvastra** f.d. kloster, Västra Tollstads sn, Lysings hd, Östergötland. (*in*) *Alvastro* 1208. – Alvastra ligger vid Vättern. Namnet innehåller sannolikt ett fornsvenskt \**vazter* 'fiskeplats'. *Al-* skall troligen sammanhållas med förleden i *Äl(e)bäcken*, namnet på en bäck som genom Alvastra rinner ut i Vättern. Detta *Al-/Äl-* kan innehålla fiskbeteckningen *äl*.

**Alvesta** kn, samt förs. och tätort, Allbo hd, Småland. (*i*) *Aluestadha* 1413 avskr., (*j*) *Alwasthadha* 1422. – Namnet innehåller troligen det fornsvenska mansnamnet *Alvir* (eller möjligen *Alve*). Efterleden är → *sta(d)*. Församlingen hette fram till 1945 → *Aringsås*.

**Alvhem** tätort, Skepplanda sn, Ale hd, Västergötland. –

Tätorten har fått sitt namn från byn Alvhem (*Alweim* 1377). Namnets förled innehåller möjligen ordet *alv* 'jordlager närmast under matjorden'. Efterleden är → *hem* 'boplatz; gård'. Järnvägssträckan Alvhem-Lilla Edet öppnades för allmän trafik 1906.

**Alvik** tätort, Siljansnäs sn, Dalarna. *Alvik* 1539. – Tätorten har utvecklats ur en by, som fått namn av läget vid Alviken, en vik av Siljan. Möjligen har vikens fornsvenska namn varit \**Almovik*, där förleden är genitiv av fsv. \**Alma*, ett äldre namn på Almoån som mynnar i viken. Detta ånamn är bevarat i namnet på Alviks grannby Almo (*Alma*, *Almo* 1539). Ånamnet \**Alma* sammanhänger sannolikt med svenska dialekters *alma sig 'gro, växa'* och *almig 'frodig'* med syftning på åns tidvis högre vattenstånd, varigenom ån »vuxit» över sina bräddar.

**Alvik** tätort, Nederluleå sn, Norrbotten. (*j*) *Aardewik*, (*j*) *Aarderwik* 1486. – Tätorten är framvuxen ur en by. Namnet syftar på läget vid en forntida havsvik som omfattade den nuvarande Ersnäsfjärden och dess nu uppgrundade inre del längs Alån. I förleden tycks ingå ordet *arder* 'enkel träplog', dock med obekant syftning.

**Alvik** stadsdel, Stockholms stad. – Stadsdelen har fått namn efter ett säteri, bildat vid 1800-talets början. Detta erhöll i sin tur namnet från ett torp, omtalat i jordeboken 1720 som *Ahlwijken*. Förleden innehåller trädbeteckningen *al*, efterleden avser viken nedanför Alviks Torg.

**Ambjörby** tätort, Norra Ny sn, Älvdals hd, Värmland. *Andbiornby* 1503. – Namnet, som ursprungligen avsåg en gård, är sammansatt av mansnamnet *Ambjörn*, äldre *A(r)nbiorn*, och → *by* 'gård; by'.

**Ambjörnarp** sn, tätort, Kinds hd, Västergötland. *Anbiörnatorp* 1540. – Gården Ambjörnarp (även kallad → *Stommen*) har givit socknen dess namn, som är sammansatt av mansnamnet *Ambjörn*, äldre *A(r)nbiorn*, och → *torp* 'nybygge'. Tätorten har vuxit fram vid sockenkyrkan och Ambjörnarp (Stommen). Ambjörnarp järnvägsstation anlades vid en 1906 öppnad linje.

**Ammarfjället** fjällmassiv, Sorsele sn, Lappland. *Amberfield* 1742. – Namnet är en försvenskning med översatt efterled av umesam. *Ámmartjähkka*, vars förled är ett nordiskt lånord med betydelsen 'hög, brant bergsutlöpare' (jfr svenskans *hammar* i ortnamn). Efterleden *tjähkka* betyder 'fjälltopp'. *Ámmartjähkka* betecknar dock bara en av topparna i massivet. Det samiska namnet på hela fjällområdet är *Skeäbillie*. Betydelsen av detta namn är inte känd.

**Ammarnäs** fjällby, Sorsele sn, Lappland. – Namnet syftar på byns läge på ett näs i sjön Gautsträsk nära → *Ammarfjället*. Sjönamnet är en försvenskning av umesam. *Gávttjávrrie*, som också är samernas namn på byn. Detta namn är en bildning till *gávttja 'skäl, tråg'*, möjligen syftande på sjöns form, och *jávrrie 'sjö'*.

**Ammenäs** tätort, Forshälla sn, Inlands Fräkne hd, Bohuslän. (*j*) *Amundær nese* 1388. – Namnet syftar på ett i Byfjorden utskjutande näs. Förleden innehåller genitiv av mansnamnet fvn. *Amund*.

**Ammer** by, Ragunda sn, Jämtland → *Ammerån* och → *Ammerön*.

**Ammersundet** sund, Revsunds sn, Jämtland → *Ammerön*.

**Ammerån** å, Jämtland. – Åns ursprungliga namn finns bevarat i bynamnet *Ammer* i Ragunda socken (*in Ambro* 1378 avskr., *j Ambir* 1448). Byn har namngivits efter sitt läge vid ån. Namnet är formellt identiskt med *Ammer* i Revsunds socken (→ *Ammerön*) och innehåller ett gammalt ord för 'vatten', i ånamnet möjligen med en specialiserad betydelse 'vattnet som lätt och oförmodat flödar'. Vattennivån i åns nedre lopp stiger hastigt och påfallande vid vårfloed och häftiga regn.

**Ammerön** ö, Revsunds sn, Jämtland. – Önamnet innehåller troligen ett gammalt namn på Ammersundet, bevarat i bynamnet *Ammer* (*i Amber* 1344). Detta är formellt identiskt med *Ammer* i Ragunda socken (→ *Ammerån*) och återgår på ett gammalt ord för 'vatten', i namnet på sundet kanske med en specialiserad betydelse 'vatten som lätt och oförmodat blir upprört'. Sjögången i sundet är ofta svår.

**Amnehärad** sn, Vadsbo hd, Västergötland. *Amneherad* 1248. – Namnet innehåller genitiv av *Am(p)n*, ett tidigare namn på Gullspångsälven, och → *härad* i betydelsen 'bygd'. Älvsnamnet *Am(p)n* har sammanställts med latinets *amnis* 'flod'.

**Amsberg** kapellag, Stora Tuna sn, Dalarna. – Namnet, som är övertaget från byn Norr Amsberg, avsåg ursprungligen ett berg norr om byn. Förleden skiftar starkt i de äldsta beläggen, *Ambatz-* 1359, *Amunz-*, *Anunz-* 1381, *Ambalz-* 1383; dess innebörd är oklar.

**Amungen** sjö på gränsen mellan Dalarna och Hälsingland. – Namnet är dunkelt men har ansetts stå i samband med ett gårdnamn *Amundsbole*, liksom sjönamnet äldst belagt år 1320.

**Anderslöv** sn, tätort, Skytts hd, Skåne. (*af*) *Andersloff* 1500. – Sockennamnet, som ursprungligen avsåg kyrkbyn (nu en tätort), innehåller mansnamnet fda. *Arnthor* (*Andor*). Efterleden är → *lov* 'arvegods'.

**Anderstorp** sn, tätort, Västbo hd, Småland. (*j*) *Anders-torpe sokn* 1435 avskr., (*i*) *Anderstorp sokn* 1460. – Namnet är sammansatt av ett personnamn, antingen det inhemska *A(r)ndor* eller snarare det kristna *Anders* (*Andreas*), och → *torp* 'nybygge'.

**Andrarum** sn, Albo hd, Skåne. *ecclesie Andretharum* 1350 avskr. – Namnet, som är lånat från kyrkbyn, synes innehålla ett mansnamn fda. *Andrith* (av äldre *Arnfrith*?). Efterleden är → *rum* 'öppen plats'.

**Aneboda** sn, Norrvidinge hd, Småland. (*in*) *Anabodhom* 1346 avskr. – Sockennamnet har övertagits från gården Aneboda. Det är sammansatt av det fornsvenska mansnamnet *Ane* och pluralis av → *bod*.

**Aneby** kn, tätort, Norra Vedbo hd, Småland. (*j*) *Anaby* 1381. – Namnet bars ursprungligen av den gård varur samhället utvecklats. Det är sammansatt av mansnamnet fsv. *Ane* och → *by* 'gård; by'.

- Anga** sn, Gotland. (i) *ankum* 1100-talets början? (med runor, dvs. i *Angum*), (i) *Angom* 1482. – Namnet kan innehålla en substantivering av ett fornspråkligt adjektiv \**anger* 'trång', men dess syftning är oklar.
- Angarn** sn, Vallentuna hd, Uppland. *parochia Angarnæ* 1333. – Sockennamnet är troligen ett gammalt namn på Angarnssjöängen, sammansatt av fsv. *and* 'emot' och ett namn \**Garn* 'Tarmen'. Detta avsåg den forna vattenled vilken nu kallas *Långhundraleden*. I äldre tid var Angarnssjöängen en vik av denna led. Namnet \**Garn* är också bevarat som förled i *Garnsviken*, en sjö som utgör en rest av den gamla vattenleden.
- Angelstad** sn, tätort, Sunnerbo hd, Småland. *ecclesie Angulstadha* 1369. – Namnet innehåller genitiv av ett mans(bi)namn fsv. \**Angul*. Efterleden är → *sta(d)*.
- Angerdshestra** sn, Mo hd, Småland. (*jinman*) *Angerdsheyster sokn* 1412. – Sockennamnet, som ursprungligen tillkom prästgården, är sammansatt av genitiv av kvinnonamnet fsv. *A(r)ngærdh* och → *hester* 'skottskog, småskog'.
- Angered** sn, Vättle hd, Västergötland. (i) *Awngaryd sokn* 1415. – Namnet innehåller troligen en inbyggarbeteckning *avungar* (→ *-inge*) 'de som bor vid aven/avarna', dvs. vid vattensamlingen (-arna). Efterleden är → *ryd* 'röjning'.
- Anjan** sjö, Kalls sn, Jämtland. *Ænian* 1645. – Namnet är möjligen bildat till *änge* 'äng', eller också kan det vara en förkortning av ett längre namn som innehåller detta ord.
- Ankarsrum** tätort, Hallingeborgs sn, Södra Tjusts hd, Småland. (j) *Angolsrwme* 1430. – Tätortens namn är sammansatt av ett mans(bi)namn fsv. \**Angul* och → *rum* 'öppen plats'. När masugn och hammarsmedja anlades vid mitten av 1600-talet, ändrades den dåvarande namnformen *Ångersrum* till *Ankarsrum* i anslutning till ägarens släktnamn *Gyllenanckar*.
- Ankarvattnet** sjö, Frostvikens sn, Jämtland. – Förleden *Ankar-* är en försvenskning av förleden i sjöns sydsamiska namn *Onghkerenjaevrie*. Efterleden innehåller *vatten* i betydelsen 'sjö'. Det samiska namnets förled är en sammandragen form i genitiv, bildad till *daanghke* 'djupt hål, fördjupning' och *jaevrie* 'sjö'. Namnets nuvarande samiska efterled är senare tillagd för att särskilja sjön från byn (*Ankarvattnet*, sam. *Onghkere*).
- Anneberg** tätort, Tölö och Älvsåkers sn, Fjäre hd, Halland. – Tätorten är framvuxen vid en 1888 tillkommen post- och järnvägsstation. Denna anlades på mark tillhörig gården Anneberg, numera *Annebergsgård*, i Tölö socken. Förleden är en form av kvinnonamnet *Anna*, men det är obekant vem som här äsytats. Efterleden tycks anspe- la på gårdens läge invid ett bergsområde.
- Anneberg** tätort, Norra Solberga sn, Södra Vedbo hd, Småland. – Tätorten har vuxit fram kring Annebergs tändsticksfabrik, som fått namn efter den närbelägna fastigheten Anneberg. Enligt traditionen skall fabriken grundare fanjunkare August Kullberg på Knapparp ha låtit bygga detta hus 1864 och givit det namnet *Anneberg* för att hedra sin dotter Anna. 1909 öppnades järnvägs-
- station och postanstalt och samhället fick namnet *Smålands Anneberg*, som 1979 ändrades till *Anneberg*.
- Annedal** förs., Göteborgs stad, Västergötland. *Anne Dahl* 1786. – Namnet avsåg från början en lägenhet, som 1786 ägdes av en handelsman, vars hustru hette *Anna*.
- Annelund** tätort, Hovs sn, Gäsene hd, Västergötland. – Flera landsvägar sammanstrålar vid tätorten, som vuxit fram i anslutning till gården Annelund (*Annelund* 1899). En armaturfabrik fanns på platsen i början av 1900-talet. Ortnamnets bakgrund är ej känd. Gården Annelund hette tidigare *Klädde*.
- Annelöv** sn, tätort, Onsjö hd, Skåne. (in) *Anundælef* ca 1250 sen avskr. (avser kyrkbyn). – Sockennamnet avsåg äldst kyrkbyn (nu en tätort). Det innehåller mansnamnet *Anund* och → *löv* 'arvegods'.
- Annerstad** sn, Sunnerbo hd, Småland. (de) *Anderstadhæ* 1371, (j) *Andorstadum* 1383. – Namnet innehåller troligen genitiv av det fornsvenska mansnamnet *A(r)ndor*. Efterleden är → *sta(d)*.
- Anten** sjö, Västergötland. *Alti* ca 1325. – Namnet är bildat till en motsvarighet till fvn. *alpt* 'svan' och betyder 'Svansjön'.
- Antnäs** tätort, Nederluleå sn, Norrbotten. *Anthenæs* 1482. – Förleden är mansnamnet *Ante*, biform till *Anders*, eller den motsvarande finska formen *Antti*. Platsen var vid tiden för den första bebyggelsen en udde i havet.
- Anundshögen** gravhög, Badelunda sn, Västerås stad, Västmanland. (*vidher* ['vid']) *Anunda høgh* 1392. – Vid denna gravhög, som härrör från yngre järnålder, låg under medeltiden tingsplatsen för → *Siende härad*. Förleden i gravhögens namn utgörs av mansnamnet *Anund*, äldst med fornsvensk genitiv på *-a(r)*.
- Anundsjö** sn, Ångermanland. (aff) *Annaannssijö Sokne* 1535. – Sockennamnet avsåg tidigare sjön Anundsjön, vars namn är bildat till \**A(r)na*, det gamla namnet på Moälven. Änamnet är möjligen bildat till → *arin* 'grusö, grusig mark'. Sjö- och sockennamnet har senare associerats med mansnamnet *Anund*.
- Apelåker** gd, Trosa-Vagnhärad sn, Hölebo hd, Södermanland → *åker*.
- Apertin** gods, Stora Kils sn, Kils hd, Värmland. (in) *Apportena* 1367. – Godset, som är ett gammalt kyrkohemman, kan vara uppkallat efter staden och biskopssätet Aberdeen i Skottland. Att förklara namnet utifrån inhemskt språkgods är svårt.
- Apared** tätort, Ljushults sn, Kinds hd, Västergötland. *Appellarut* 1542, *Apelerijdh* 1546. – Tätorten har fått sitt namn från gården Apared på samma plats. Namnets förled innehåller genitiv pluralis av *apel* 'äppelträd' och efterleden → *rud* eller → *ryd* 'röjning'. Apareds järnvägsstation öppnades för trafik 1902.
- Appuna** sn, Göstrings hd, Östergötland. (in) *Apundhum* 1290 (avser kyrkbyn). – Sockennamnet har lånats från kyrkbyn. Det innehåller möjligen ett forntida namn, fsv. \**Apund-* 'den vattenrika; den flödande' e.d., på vattensamlingen Älven i kyrkbyn.

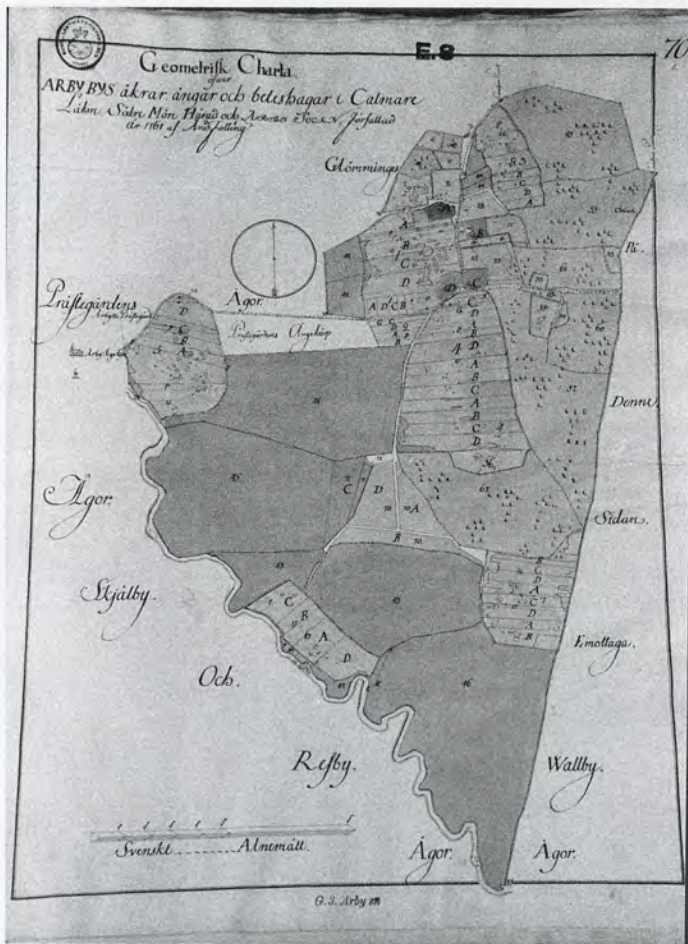


Bild 4. Arby. Geometrisk karta över Arby från 1761 (Lantmäteriverkrets forskningsarkiv, Gävle). Parallellt med Hagbyån i bildens nedre del finns en närmast rektangulär åkeryta, uppdelad i fyra skiften märkta C, B, A och D. Områdets namn är Byatomterna och det utgör med all säkerhet Arbys gamla tomt, belägen, såsom namnet utsäger, vid ån.

**Araslöv** f.d. sn, gods, Färlövs sn, Östra Göinge hd, Skåne. (de) *Alwarsløfhn* 1320. – Namnet avsåg ursprungligen föregångaren till det nuvarande godset. Det innehåller av de äldsta beläggen att döma mansnamnet *Alvar*. Efterleden är → *löv* 'arvegods'.

**Arboga** kn, stad, Västmanland. (in) *Arbugæ* 1286. – Namnet innehåller antingen genitiv singularis *ar* av fsv. *a* 'å' och *bughi* 'båge' eller, kanske snarare, ett ord \**arbughi* 'åkrök'. Staden ligger vid en krök av Arbogaån.

**Arbrå** sn, tätort, Hälsingland. *Ørboradh* 1314. – Tätorten är framvuxen kring en järnvägsstation. Denna stod färdig 1879 och namngavs efter socknen. Sockennamnet betyder 'örbornas område' och innehåller → *ör* '(grus)bank; stenstrand' o.d., kanske med syftning på Ljusnans västra strand. Efterleden är fsv. *radh* 'bygd'. Jfr → *hårad*.

**Arby** sn, Södra Møre hd, Småland. *ecclesiam Arby* 1346. – Sockennamnet, som är ett gammalt bynamn, innehåller i förleden genitiv singularis *ar* av fsv. *a* 'å, vattendrag'. Efterleden är → *by* 'gård; by'. Byn Arby låg tidigare närmare Hagbyån än nu. – Bild 4.

**Ardala** tätort, Västra Gerums sn, Skånings hd, Västergöt-

land. – Ardala by, som ligger i en sänka vid ån Flian, har givit sitt namn (*Aladal* 1278) till den intilliggande tätorten. Förleden innehåller genitiv av trädets beteckning *al* och efterleden *dal*. Ardala hållplats anlades vid en järnvägslinje öppnad för trafik 1899.

**Ardre** sn, Gotland. *Ardrum* 1300-talet avskr. – En säker tolkning av namnet saknas. Det har sammanhållits med redskapsbeteckningen *årder*, en föregångare till plogen. Det skulle då antingen syfta på en åga upptagen med hjälp av ett årder (genom ärjning) eller en terrängformation som liknats vid ett årder.

**Arentorp** tätort, Södra Kedums sn, Barne hd, Västergötland. – Namnets förled innehåller genitiv av ett kvinnonamn fsv. \**Arna* eller av mansnamnet *Arne*. Efterleden är → *torp* 'nybygge'. Tätorten har fått sitt namn från Arentorps by (*Arnothorp* 1352, i *Arnathorpe* 1353) men ligger i Kedums by vid sockenkyrkan, där Arentorps järnvägsstation anlades vid en 1899 öppnad bandel.

**Arholma** ö, Björkö-Arholma sn, Bro och Vätö skg, Uppland. → *Björkö-Arholma*.

**Arild** tätort, Brunnby sn, Luggude hd, Skåne. *Hellij Ar-*

*uitz leije* ca 1524, *hellige Arrildz leye* 1556. – Namnet innehåller ursprungligen genitiv av mansnamnet *Arvid*, senare ombildat till *Arild*. Efterleden är *läge* 'fiskeläge'. Den nuvarande officiella formen tillkom under slutet av 1800-talet i stället för det lokalt brukade *Arildsläge* eller *Läget*. Till orten och dess medeltida kapell (*capella sanctj Arvidj* 1475) är knuten en sägen om ett lokalhelgon, S:t Arild.

**arin** Önamn som i dag slutar på *-arö(n)* kan ha olika ursprung, men många av dem innehåller det fornsvenska ordet *arin* (*ærin*). Detta betyder 'hård, eldstad', men man har räknat med att det ursprungligen syftat på hård, grusig mark, dvs. mark som lämpade sig för eldstäder eller vid vilken sådana kunde liknas. Belysande är det besläktade *äril*, som i dialekterna kan betyda dels 'ugnsbotten, hård', dels 'småstenig jord' o.d. Som önamnelement får man tänka sig att *arin* ursprungligen haft betydelsen 'grusbänk, grusrevel'. Detta stämmer väl med de sakliga förhållandena; öarna ifråga har vid tiden för namngivningen huvudsakligen bestått av hårt packat grus eller terrängbildningar som innehåller sådant material, t.ex. åskullar och moränhöjder. Ordet uppträder i ortnamnen vanligen i plural form *-arna(r)*. Vid sidan därav förekommer också ett *\*ærn(e)* med sannolikt samma betydelse som *arin*. Namnen är ålderdomliga och bör i huvudsak vara tillkomna före vikingatiden. De finns framför allt i Mälaronrådet och Stockholms skärgård. Några kända exempel från detta område är → *Dalarö*, → *Helgarö*, *Husarö* och → *Resarö* (däremot har → *Ingarö* och → *Runmarö* annan bakgrund). Enstaka fall uppträder längre åt norr och söder längs Östersjökusten. Bland dessa kan nämnas stadsnamnet → *Kalmar* samt *Lingarö* i Hälsingtuna sn, Hälsingland. Som framgår av exemplen har ordet främst använts för att bilda önamn, men det kan även ingå i namn på lokaler av andra typer, jfr → *Västerbitterna*.

Litteratur: Lars Hellberg, *Forn-Kalmar*. Ortnamnen och stadens förhistoria, i *Kalmar stads historia* 1. Kalmaronrådets forntid och stadens äldsta utveckling. Tiden intill 1300-talets mitt. Huvudred. Ingrid Hammarström (1979), s. 125–31; Nils-Gustaf Stahre, *Ortnamn i Stockholms skärgård* (1986), s. 125–27.

**Aringsås** f.d. sn, Allbo hd, Småland. (*innan*) *Arissåsa sokn* 1413 avskr. – Namnet har övertagits från kyrkbyn. Det har bl.a. tolkats som ett ursprungligt *\*Aras*, sammansatt av genitiv singularis *ar* av fsv. *a* 'å' och fsv. *as* 'ås', dvs. 'åsen vid ån'. Sockennamnet ändrades 1945 till → *Alvesta*.

**Arjeplog** kn, sn, tätort, Lappland. – Namnet, äldst belagt 1671, är en försvenskning av arjeplogssam. *Årjepluoove*. Efterleden är *pluoove* 'blöt myr' och förleden genitiv av antingen *årjje* 'behov (som skall tillgodoses)', varvid namnet kan tolkas som 'myren där man samlades för att betala skatt', eller *hårjje* 'ås', avseende terrängen i samhällets centrala del.

**Arkelstorp** tätort, by och f.d. hälsobrunn, Oppmanna sn, Villands hd, Skåne. (*y*) *Archilstorp* 1570-talet. – Tätorten har vuxit fram på ägora till byn Arkelstorp kring en år 1885 öppnad järnvägsstation. Vid byn, som ligger en

dryg kilometer från tätorten, finns en känd hälsobrunn. Namnet är sammansatt av genitiv av mansnamnet fda. *Arnketil* (*Arnkil*) och → *torp* 'nybygge'.

**Arlanda** flygplats nordöst om Märsta, Uppland. – Flygplatsen kallas också *Stockholm-Arlanda*. Ortnamnsvorskaren Lars Hellberg föreslog 1958 att den nya flygplatsen skulle kallas *Arland*, äldre namn på ett medeltida härad där flygplatsen är belägen (→ *Årlinghundra härad*). Ortnamnskommissionen (se inl. 5) ändrade namnförslaget till *Arlanda*, vilket därefter fastställdes av regeringen. Jfr → *Halmsjön*.

**Arlöv** tätort, Burlövs sn, Bara hd, Skåne. *Arleue* 1100-talets mellersta del. – Tätorten, en f.d. by, är sammanvuxen med Malmö. Namnets svårtolkade förled har sammanställts med fvn. *prōr* 'gröda'. Efterleden är → *löv* 'arvegods'.

**Armasjärvi** sjö, Hietaniemi och Övertorneå snr, Norrbotten. – Den avlånga sjön hette tidigare *Kukasjärvi*, vilket är en förfinskning av lulesam. *Guhkesjärve* 'Längsjön'. Namnet ändrades till *Armasjärvi*, när den första bebyggelsen vid mitten av 1700-talet uppstod vid sjön. *Armas* tyder på att nybyggaren kom från byn *Armassaari* på den finska sidan av Torneälven. Efterleden är fi. *järvi* 'sjö'.

**Armsjön** sjö, Gnarps sn, Hälsingland, och Njurunda sn, Medelpad. – Namnet är äldst belagt 1646. I förleden kan kroppsdelsbeteckningen *arm* ingå. Vad detta ord skulle syfta på i sjönamnet är oklart, kanske på en eller två armlänkande förgreningar av sjön, en framträdande udde e.d.

**Arnäs** sn, Ångermanland. (*de*) *Arnæs* 1374. – Namnets förled innehåller antingen fornsvensk genitiv singularis eller pluralis av fågelbeteckningen *örn* eller en form av → *arin* 'grusö, grusig mark'. Efterleden betyder här sannolikt 'landsträcka längs vatten', åsyftande stranden på östra sidan av Prästtjärn.

**Arnö** tätort, Nyköpings stad, Södermanland. – Tätorten har under 1900-talet vuxit fram invid säteriet Arnö (*Arnēdhe* 1366) och erhållit sitt namn från denna gård. Namnets förled kan innehålla fornsvensk genitiv singularis eller pluralis av fågelbeteckningen *örn* eller genitiv pluralis av → *arin* 'grusö, grusig mark'. Efterleden innehåller → *ed* 'väg; passage mellan eller utmed vatten', här med oviss syftning.

**Arnö** ö, f.d. sn, Trögds hd, Uppland. (*de*) *Arnø* 1344, *parochia Bondæarnø* 1352. – I namnet ingår fornsvensk genitiv singularis eller pluralis av fågelbeteckningen *örn* och *ö*. *Bond-* är tillagt för att skilja namnet från → *Biskops-Arnö*. Namnet avsåg äldst bara den norra delen av nuvarande Arnö.

**Arnön** by, Rogsta sn, Hälsingland → *Hornslandet*.

**-arp** → *torp*.

**Arrie** sn, Oxie hd, Skåne. *Arrøgum* 1100-talets mellersta del (avser kyrkbyn). – Sockennamnet är lånat från kyrkbyn. Förleden innehåller möjligen ett forndanskt mansnamn *\*Arri*. Efterleden är → *hög*.

**Artfjället** fjällmassiv vid riksgränsen, Tärna sn, Lappland. *Ardiffjäll* 1670. – Namnet är en försvenskning av sydsam. *Aartege* (*vaerie*), vars förled sannolikt är en bild-

ning till ett äldre ord *artog* 'tio (ekorr)skinn', ett lån från fvn. *ørtog* (*ærtog*) 'tio penningar'. Efterleden *vaerie* betyder 'berg, fjäll'. Platsen har i så fall utnyttjats för anskaffning av ekorrskinn, som tidigare var handelsvara och skattemedel. Förleden kan dock även innehålla sydsam. (*h*)*aartege* 'ryggpartiet mellan skulderna', här använt i överförd betydelse om ett terrängparti.

**arve** Namnen på *-arve* är en stor och för Gotland säregen namngrupp. Närstående namnbildningar finns dock i Dalarna (→ *arvet*) och i Uppland och Nyland (*-arvaby*); jfr även det sydsvenska → *löv* 'arvegods'. Efterleden *-arve* innehåller ett forngutniskt ord *arvi* 'den som ärver, arvinge'. Förlederna utgörs vanligen av ett personnamn som syftar på den som lämnat arvet. Ett namn som *Larsarve* skall således förstås som 'Lars arvinges (eller arvingars) gård', där *gård* är underförstått och inte har något synligt uttryck i namnet. Ortnamnen på *-arve*, forngutniskt *-arva*, är således att uppfatta som ett slags personbinamn i genitivform. De är därmed jämförbara med den andra karakteristiska gårdnamnstypen på Gotland som utgörs av personnamn eller personbeteckning i genitiv (→ *Smis*). Även där får man räkna med ett underförstått *gård* e.d. Kronologin för *-arve*-namnen är omdebatterad. Namn som *Jaksarve* av *Jakobsarve* och *Petsarve* av *Petersarve* innehåller kristna personnamn och bör vara tillkomna efter kristendomens införande. *Skradarve* innehåller lågtyskans *schradre* 'skräddare' och kan vara skapat en god bit in i medeltiden. Å andra sidan innehåller många av namnen urgamla gotländska personnamn som t.ex. *Liknvidh* i *Lickedarve* och *Fridhgair* i *Frigsarve*. Namntypen har uppenbarligen varit produktiv under medeltiden men kan gå tillbaka på mönster som utbildats redan under förhistorisk tid.

Litteratur: Evert Melefors, Byngen, Smissen och Listar. Inbyggarbeteckningar och husbondenamn på Gotland 1. Typologi och ordbildning (1983), s. 157–74; Ingemar Olsson, Gotländska ortnamn (1994), s. 48–52.

**arvet** Efterleden, som betyder 'arvegods' (jfr → *arve* och → *löv*), är främst företrädd i Dalarna (enstaka exempel finns också från Västmanland, Uppland och Hälsingland). Namnens förleder innehåller till övervägande delen mans(bi)namn eller yrkesbeteckningar, säkerligen syftande på dem som lämnat jorden i arv, t.ex. *Domare* i → *Domnarvet*. Tyngdpunkten för utbredningen ligger i den gamla Kopparbergslagen runt Falun, där namnen troligen har avsett de röjningar, s.k. täkter, som på särskilda villkor kunde upptas runt Kopparberget under medeltiden. Namngruppen hör huvudsakligen till medeltidens två sista århundraden – inga namn är med säkerhet kända före 1300-talets mitt.

Litteratur: Harry Ståhl, Bebyggelsenamnen på -arv(et) i Falutrakten, i Namn och bygd 29 (1941), s. 33–37; dens., Ortnamnen i Kopparbergslagen (1960), s. 150–66 (spec. 164–66).

**Arvidsjaur** kn, sn, tätort, Lappland. *Arffwe träsk* 1559, *Arues järff* by 1600. – Namnet är lånat från den sameby i

vilken kyrkan uppfördes 1607. Det är en försvenskning av umesam. *Árviesjávrrie*, bildat till *árvies* '(rikt) givande' och *jávrrie* 'sjö' med syftning på fisket i sjön med samma namn vid samhället. Gamla skrivformer av efterleden avspeglar fi. *järvi* 'sjö', vilket har tolkats som att de härrör från en finsktalande eller åtminstone finskkunnig skrivkarl (birkarl), inte att området var finskspråkigt.

**Arvika** kn, stad, lfs, Värmland. (*in*) *Aruikum* 1354. – Namnet avsåg äldst troligen en by (nu Arvika prästgård och Kyrkebyn). Det innehåller i förleden genitiv singularis *ar* av fsv. *a* 'å'. Efterleden innehåller antingen det vanliga *vik* med syftning på Kyrkviken eller ett ord för 'krök', fsv. *vik* eller \**viki*, med syftning på krökar i Kyrkebyälven.

**Asa** sn, Norrvinge hd, Småland. (*de*) *Asa* 1322. – Namnet har tidigare tolkats som pluralis av fsv. *as* 'ås', syftande på de två åssträckningarna norrut mot Kråketorp. *Asa* är dock snarare ett äldre namn på Asasjön, fsv. \**Asi* 'den brusande, sjudande'.

**Asarum** sn, tätort, Bräkne hd, Blekinge. *Asrom sogen* 1465. – Sockennamnet avsåg ursprungligen kyrkbyn (nu en tätort). Det är sammansatt av fda. *as* 'ås', med syftning på ett höjdparti öster om kyrkan, och → *rum* 'öppen plats'.

**Asby** sn, tätort, Ydre hd, Östergötland. *Aasby* 1336. – Kyrkbyn har givit socknen dess namn. Förleden innehåller fsv. *as* 'ås' med syftning på den ås där kyrkbyn ligger. Efterleden är → *by* 'gård; by'. Tätorten har vuxit fram vid kyrkan och kyrkbyn.

**Asige** sn, Årstads hd, Halland. – Socknen är namngiven efter en gård (*Asaka* ca 1300), belägen nära sockenkyrkan vid en ås. Se vidare → *Barne-Åsaka*.

**Ask** sn, Onsjö hd, Skåne. *ecclesie Ask* 1285 avskr. – Socknens namn, som är lånat från kyrkbyn, innehåller trädbeteckningen *ask*. Det kan ursprungligen ha avsett antingen en enstaka ask eller ett bestånd av flera träd.

**Ask** sn, Aska hd, Östergötland. *Aska sokn* 1380. – Kyrkbyn har givit socknen dess namn, som innehåller trädbeteckningen *ask* och åsyftar ett bestånd av askar. På platsen växer än i dag mycket ask.

**Aska härad** hd, Östergötland. (*in*) *Asscahered* 1293. – Aska härad har namn efter en samlingsplats. Två byar inom häradet kan ligga bakom häradsnamnet, ingendera dock betygad som tingsplats under medeltiden: *Ask* (fsv. *i Ask*, *i Aske*) i socknen → *Ask* och *Aska* (fsv. *i Askum*) i Hagebyhöga socken. Båda byarna har ett centralt läge inom den gamla bygden på slätten i häradet. I Aska ligger Askahögen, en gravhög som kan ha tjänat som tingshög. I båda byarna växer rikligt med ask. Om häradsnamnet utgår från det singulara *Ask*, får *Aska*-antas vara genitiv pluralis av en därtill bildad inbyggarbeteckning fsv. \**askar*.

**Aske** gods, Håtuna sn, Håbo hd, Uppland. (*de*) *Aski* 1311. – Namnet tycks innehålla dativ singularis av trädbeteckningen *ask* med ursprunglig syftning på ett askbestånd, mindre troligt på en enstaka ask.

**Askeby** sn, tätort, Bankekinds hd, Östergötland. – Namnet, som stammar från kyrkbyn, har också använts om ett kloster på platsen (*Askaby* 1230- eller 1240-talet). Förleden innehåller genitiv pluralis av trädbeteckningen *ask*. Efterleden är → *by* 'gård; by'. Tätorten har vuxit fram vid kyrkan, kyrkbyn och Askeby station; den sistnämnda anlades vid en 1908 öppnad bansträcka.

**Asker** sn, Askers hd, Närke. (*De*) *Asker* 1314? – Sockennamnet har övertagits från kyrkbyn, nu kallad *Askersby*. Det kan vara fornsvensk genitivform av trädbeteckningen *ask* eller en bildning till detta ord.

**Askersby** tätort, Askers sn och hd, Närke → *Asker*.

**Askers härad** hd, Närke. (*ij*) *Askarz hærathe* 1389. – Häradet har namn efter kyrkbyn, Askersby, i socknen → *Asker*. *Asker* är betygat som medeltida tingsplats.

**Askersund** kn, stad, sn, Närke. (*De*) *Askæ Sund* 1314? – Namnet syftar ursprungligen på sundet mellan sjöarna Viken och Alsen. Förleden är genitiv pluralis av trädbeteckningen *ask*. Förledsformer med -*r* uppträder sporadiskt redan i slutet av 1300-talet. Namnet har senare övertagits av en tingsplats och senare av en by, som givit namn åt socknen och staden.

**Askeryd** sn, Norra Vedbo hd, Småland. (*de*) *Askeryt* 1282. – Sockennamnet, som tidigare tillkom kyrkbyn, är bildat av trädbeteckningen *ask* och → *ryd* 'röjning'.

**Askim** sn, Askims hd, Västergötland. (*i*) *Askym* [...] *sogn* 1489. – Sockennamnet har övertagits från byn Askim. Förleden *ask* torde syfta på vegetationen på platsen. Efterleden är → *hem* 'boplats; gård'.

**Askims härad** hd, Västergötland. *Askemshæræöi* 1200-talets slut. – Häradet har namn efter kyrkbyn i socknen → *Askim*.

**Asklanda** sn, Gäsene hd, Västergötland. (*j*) *Askælandæ sokn* 1420. – Kyrkbyn har givit socknen dess namn. Förleden innehåller genitiv pluralis av trädbeteckningen *ask* och efterleden → *land*.

**Askome** sn, Årstads hd, Halland. (*i*) *Askeme* 1455 (avser kyrkbyn). – Sockennamnet är lånat från kyrkbyn. Namnet innehåller trädbeteckningen *ask* och dativ singularis av → *hem* 'boplats; gård'.

**Askum** sn, Sotenäs hd, Bohuslän. *Askæims kirkia* 1391. – Namnet är sammansatt av trädbeteckningen *ask* och → *hem* 'boplats; gård'.

**Askö** ö och by (Stora Askö), Östra Eds sn, Norra Tjusts hd, Småland. (*pa*) *Askö* 1453. – Namnet är sammansatt av trädbeteckningen *ask* och *ö*. *Asken* var ett viktigt lövtäktsträd, och namnet kan vittna om tidig lövtäkt på ön.

**Asmundtorp** sn, tätort, Rönnebergs hd, Skåne. (*jn*) *villa ... Asmunda Thorpi* 1100-talets mellersta del (avser kyrkbyn). – Sockennamnet har övertagits från kyrkbyn (nu en tätort). Det innehåller mansnamnet fda. *Asmund* och → *torp* 'nybygge'.

**Aspeboda** sn, Dalarna. – Under medeltiden avsåg namnet, äldst belagt 1368, en gård. Förleden utgörs av ett sjönamn \**Aspe*, bildat till trädbeteckningen *asp*, snarast med syftning på sjön Lilla Aspan. Efterleden är pluralis av → *bod*.

**Aspelands härad** hd, Småland. (*in* ...) *Asbolandia* (latiniserat) 1299, (*in*) *Asboland* 1337. – *Aspeland* är ett av de »land» i → *Småland* som inordnats som distrikt i häradsindelningen. Namnet är sammansatt av *asbo(a)*, genitiv av *asbo(a)r* 'åsbor', och → *land* 'land(skap)'; det är det enda av »smäländen» i Småland som har denna efterled. Den ås som avses i namnet är en lång rullstensås, som från trakten av Gränna vid Vättern i sydöstlig riktning genom bl.a. *Aspeland* sträcker sig ned till trakten av Pataholm vid Kalmarsund. Det har antagits att *Aspeland* har omfattat mer än dess från historisk tid kända område, bl.a. → *Handbörds härad*, där Emån bryter igenom den nämnda åsen.

**Aspudden** stadsdel, Stockholms stad. – Namnet uppträder 1772 som beteckning på ett torp under → *Hägersten*, senare delat på Stora och Lilla Aspudden. Ett privat byggnadsföretag byggde här en förstad på 1910-talet, vilken fick överta namnet *Aspudden*. Detta är sammansatt av trädbeteckningen *asp* och *udde*. Torpen låg dock inte vid något vatten och namnets ursprungliga syftning är därför oklar.

**Aspåker** by, Husby sn, Dalarna, samt gård, Råby-Rönö sn, Rönö hd, Södermanland → *åker*.

**Aspås** sn, tätort, Jämtland. (*a*) *Aspasum* 1348. – Ort-namnet är sammansatt av trädbeteckningen *asp* och pluralis (se inl. 3.3.1) av *ås*. Namnet syftade ursprungligen på den höjdsträckning där kyrkan ligger och avsåg tidigare även byn Storgården. I sockennamnet skall det kanske snarast fattas som ett bygdenamn.

**Aspö** sn, Medelstads hd, Blekinge. – Socknen utbröts ur Nätraby socken 1925 (församlingen redan 1888). Namnet, som ursprungligen avsåg socknens huvudö och senare också en by, är känt från 1583. Det är sammansatt av trädbeteckningen *asp* och *ö*.

**Aspö** sn, Selebo hd, Södermanland. (*Jn*) *Aspu* 1257 sen avskr. – Namnet var ursprungligen ett önamn, fsv. *Aspa* 'Aspön'.

**Atlingbo** sn, Gotland. (*j*) *Atlinga bo* 1300-talets mitt. – Belägget är hämtat från Gutasagan. Namnet har vanligen ansetts innehålla *atlingar* (→ *-inge*) 'ättlingar till *Atle*' och → *bo* 'bygd', alltså 'Atles ättlingars bygd'. Samma ord *atling* ingår även i bynamnet *Lilla Atlings*.

**Attmar** sn, Medelpad. (*in*) *Otman* 1425, (*til*) *Admanne kirkia* ca 1480. – Namnet går tillbaka på ett prepositionsuttryck \**at Marma* 'vid Marmen', äsytande bebyggelse, troligen kyrkbyn, intill sjön Marmen.

**Augerum** sn, Östra hd, Blekinge. (*j*) *Awarum* 1440 (avser kyrkbyn). – Sockennamnet, som är lånat från kyrkbyn, innehåller *ave* 'grund vik', med syftning på ett parti i Lyckebyån, och → *rum* 'öppen plats'.

**Ausås** sn, Södra Åsbo hd, Skåne. (*in*) *parochia Achæsaas* 1300-talet, *ecclesie Hathasaas* 1361, (*wti*) *Awetzaass* 1465 (avser kyrkbyn). – Sockennamnet har övertagits från kyrkbyn. Förleden är oklar. Efterleden *ås* syftar på höjden vid sockenkyrkan.

**Avesta** kn, stad, Dalarna. – Namnet är lånat från byn

**Åvsta** (*in Aghastadhum* 1303) i Krylbo. Byn hade under medeltiden ett laxfiske i Dalälven vid nuvarande Avesta, 1643 kallat *Åffwestafors*. Så småningom kommer skrivningen *Ave-* att reserveras för *Avesta* och *Åv-* för *Åvsta*. Förleden i *Åvsta* innehåller ordet *ave* (i belägget med biformen *age*) 'älvutvidgning, vik med bakvatten' med syftning på en nu utfylld vik vid Krylbo torg. Efterleden kan innehålla antingen *stad* 'båtplats' eller → *sta(d)*. Se också → *Krylbo*.

**Axberg** sn, Örebro hd, Närke. (*de*) *Axaberg* 1314? – Namnets efterled *berg* syftar troligen på den höjd där kyrkan är belägen. Förleden har ännu ej fått någon tillfredsställande tolkning.

**Axelvold** gods, Svalövs sn, Rönnebergs hd, Skåne. *Axel-uol* 1578, *Axeluld* 1581. – Godset bildades 1564 och gavs namn efter grundaren Axel Tønnesen Viffert. Efterleden är en dansk skriftform av ordet *vall*, här snarast använt efter mönster av äldre slotts- och herrgårdsnamn.

**Axtorna** by, Köinge sn, Faurås hd, Halland. *vnam curiam* ['en gård'] *Axstorne* 1362 sen avskr. – Förleden är dunkel. Efterleden kan innehålla ordet *torn* 'törne, törnbuske'. Vid byn stod ett slag mellan svenskar och danskar 1565.

**Axvall** tätort, f.d. exercisplats, Norra Vings och Skärvs sn, Valle hd, Västergötland. – Namnet, ca 1325 belagt som *Affsæualdær* med syftning på en allmänningsskog, har använts om det markområde som senare blev exercisplatsen Axevalla hed. Efterleden innehåller ordet *vall* 'slät, gräsbevuxen mark' och förleden troligen dialektordet *afse* 'bäck' äsytande ett eller flera nu försvunna vattendrag på Axevalla hed. På platsen fanns under medeltiden slottet Axvall (*Axsawaldh* 1315 avskr.). Axvalls järnvägsstation anlades vid en järnvägslinje öppnad 1874. Jfr → *Valle härad*.

## B

**Backa** tätort, Valda sn, Fjäre hd, Halland. *Backegaard* 1563, *Bache* 1592. – Tätorten är till stora delar framvuxen inom byn Backa. Namnet innehåller en böjd form av *backe* 'höjd, kulle'. Byn är belägen på och vid höjder.

**Backa** tätort, Värö sn, Viske hd, Halland → *Väröbacka*.

**Backa** sn, Västra Hisings hd, Bohuslän, samt stadsdel, Göteborgs stad, Västergötland. *Bakka kirkia* 1388. – I namnet ingår en böjningsform av ordet *backe*. Kyrkbyn, efter vilken socknen fått sitt namn, ligger på en höjd. Stadsdelen är namngiven efter socknen.

**Backaryd** sn, tätort, Medelstads hd, Blekinge. *Bagerydt* 1583 (avser kyrkbyn). – Sockennamnet, som har övertagits från kyrkbyn (nu en tätort), innehåller troligen fda. *bakær* 'bagare', kanske använt som mansbinamn. Efterleden är → *ryd* 'röjning'.

**Backberg** tätort, Ovensjö sn, Gästrikland. *Backeberg* 1541, *Backa* 1542. – Tätorten är framvuxen ur en by Backberg, längre tillbaka tydligen också benämnd *Backa* (en böjningsform av ordet *backe*). Ännu i våra dagar har byborna kallats för *backarna* och byns fåbodar för *Backa*

*fåbodarna*. Byn ligger på en brant kulle. Namnet tolkas lämpligen som 'berget som (byn, gården) Backa ligger på'.

**Backe** tätort, Fjällsjö sn, Ångermanland. *Backe* 1542. – Den by som ursprungligen bar namnet låg i en sluttning. Tätorten har övertagit namnet från byn och järnvägsstationen *Backe*.

**Badelunda** sn, Västerås stad, Västmanland → *Västerås Badelunda*.

**Bagarmossen**, stadsdel, Stockholms stad. *Bagaremossen* 1846. – Namnet syftade ursprungligen på en mosse belägen kring nuvarande Lagaplan. Enligt en tradition skall mossen först ha blivit uppodlad av en bagare som ägde Skarpnäcks gård, till vilken området hörde.

**Baggböle** hgd och f.d. sågverk, Umeå sn, Västerbotten. *Baggböle* 1530–31. – Namnet är övertaget från en by. Förleden innehåller genitiv av mans(bi)namnet fsv. *Bagge*, efterleden är → *böle* 'boplatz; gård', här snarast i betydelsen 'avsides' nyodling; nybygge'.

**Baggensfjärden** fjärd, Värmdö skg, Uppland, samt Svartlösa och Sotholms hd, Södermanland → *Baggensstaket*.

**Baggensstaket** sund, Boo sn, Värmdö skg, Uppland, och Saltsjöbadens förs., Svartlösa hd, Södermanland. *Baggens Stääk* 1638, *Baggar(s) Stäket* 1680-talet. – Sundet har säkerligen fått namn av den intilliggande fjärden *Baggensfjärden*. Till grund för detta namn ligger troligen ett nu försvunnet önamn \**Baggarn*, sammansatt av djurbeteckningen *bagge* och ett öbetecknande fornspråkligt \**garn* (ursprungligen 'tarm') eller → *arin* 'grusö, grusig mark'. Förleden har senare omformats under påverkan från namnet på den berömda sjöhjälten Jacob Bagge, som fick Bo gård – belägen invid sundet – i förläning av Gustav Vasa. Efterleden i *Baggensstaket* är bestämd form av fsv. *stæk* som syfta på fasta fiskeanläggningar eller möjligen förpålningar i försvarssyfte i sundet.

**Baggetorp** tätort, Västra Vingåkers sn, Oppunda hd, Södermanland. – Tätorten, vars järnvägsstation öppnades för trafik 1878, har fått sitt namn från gården Baggetorp (*Backetorpp* 1498, *Baggatorp* 1535) på samma plats. Namnet innehåller trots den äldsta skrivningen *Backe-* troligen djurbeteckningen *bagge* (då sannolikt använd som mansbinamn). Efterleden är → *torp* 'nybygge'.

**Baldernäs** gods, Steneby sn, Vedbo hd, Dalsland. *Balness* 1512. – Namnet, vars förled på 1800-talet omformades till *Balders-*, kan innehålla ett *Ball-* 'kraftig' och betydä 'det stora näset'. Baldernäs ligger på ett långt utskjutande näs i Laxsjön.

**Baldringe** sn, Herrestads hd, Skåne. (*de*) *Baldringi* 1256 avskr. – Socknens namn har övertagits från kyrkbyn. Det synes vara bildat till en inbyggarbeteckning pluralis \**baldrungar* med oviss innebörd (→ *-inge*).

**Balingsta** sn, Hagunda hd, Uppland. (*ad* ['till']) *curiam Baldingstad* 1292 (avser kyrkbyn). – Namnet är övertaget från byn *Balingsta*. I förleden har man velat se ett mansbinamn \**Baldunger*, vars *-ung* senare ombildats till *-ing(-)* i ortnamnet. Efterleden är → *sta(d)*.



- Balkåkra** sn, Ljunits hd, Skåne. (*in*) *Balkaræ* 1400 (avser kyrkbyn). – Sockennamnet har lånats från kyrkbyn. Det innehåller troligen ett ord \**balkåker*, där *balk* betyder 'jordrygg mellan två (plog)fåror'.
- Ballingslöv** tätort, Stoby sn, Västra Göinge hd, Skåne. *Balluncslef* 1200-talets början. – Namnet är sammansatt av genitiv av det forndanska mansnamnet *Ballung* och → *löv* 'arvegods'. Tätorten har vuxit fram ur en by.
- Balsby** tätort, by, Nosaby sn, Villands hd, Skåne. (*Iohannes*) *Baldzby* 1302 avskr., (*i*) *Balsby* 1496. – Tätorten har vuxit fram kring en 1885 tillkommen järnvägsstation på ägorna till den sydöst därom belägna byn Balsby. Namnets förled innehåller möjligen ett äldre namn \**Ball* 'den stora' på den närliggande sjön Råbelövssjön. Efterleden är → *by* 'gård; by'.
- Baltak** sn, Vartofta hd, Västergötland. *Baltægh* 1315. – Kyrkbyn har givit namn åt socknen. Namnets förled är oklar; den kan innehålla genitiv av mansnamnet fsv. *Balte* eller adjektivet fsv. \**balder* (med ursprungligt *d*) i betydelsen 'stor'. Efterleden innehåller ägobeteckningen *teg*.
- Balungen** sjö, Envikens sn, Dalarna. *Baa Längen* 1640, *Balungen lacus* 1653. – Namnet är dunkelt.
- Banka** by, Bankekinds sn och hd, Östergötland → *Bankekinds härad*.
- Bankekind** sn, tätort, Bankekinds hd, Östergötland. – Häradsnamnet → *Bankekind* ersatte på begäran av sockenborna 1904 socknens gamla namn *Svinstad* (*in parochia Swinstadhum* 1337), lånat från kyrkbyn och sammansatt av *svin* '(vild)svin' och → *sta(d)*. Tätorten ligger vid kyrkan och har fått sitt namn från socknen.
- Bankekinds härad** hd, Östergötland. (*ij*) *Bankakindæ hæraþe* 1361. – Häradet har uppkommit vid indelningen i häradsdistrikt av ett »land» benämnt \**Kind* (→ *kind*). *Banka*-syftar säkerligen på en – dock ej dokumenterad – gammal samlingsplats i den centralt belägna byn *Banka* i Bankekinds socken. Bynamnet *Banka* (*j* *Bankadhom* 1383), bildat till ett ord fsv. \**bank(e)* 'backe, kulle', syftar på en tydligt markerad höjd, där byn är belägen.
- Bankeryd** sn, tätort, Tveta hd, Småland. (*in*) *Bancharyudh* 1315. – Sockennamnet, som övertagits från kyrkbyn, innehåller troligen ett ord fsv. \**bank(e)* 'backe, kulle' och syftar antingen på höjdsträckningen mellan kyrkbyn och Vättern eller höjderna väster om byn. Efterleden är → *ryd* 'röjning'.
- Bara** f.d. sn, nu del av Hörnsne sn, Gotland. *Barum* 1300-talet avskr. – Ortnamnet kan sammanhånga med adjektivet *bar* 'naken, skoglös'.
- Bara** sn, tätort, Bara hd, Skåne. (*in*) *Baræ* 1283 avskr. (avser troligen kyrkbyn). – Namnet, som äldst avsåg kyrkbyn, är en bildning till adjektivet *bar* med syftning på ett kalt område utan buskar och träd. Tätorten, belägen sydväst om kyrkbyn, har vuxit upp kring kring en järnvägsstation, som öppnades 1894.
- Bara härad** hd, Skåne. *Barahereth* 1280-talet avskr. – Häradet har namn efter kyrkbyn i socknen → *Bara*.
- Barkarö(by)** tätort, Västerås-Barkarö sn, Tuhundra hd, Västmanland → *Västerås-Barkarö*.
- Barken** sjö, Norrbärke och Söderbärke snr, Dalarna. – Namnet, äldst belagt på 1650-talet, innehåller troligen fsv. \**barke* 'strupe' med syftning på den i Söderbärke belägna förträngningen mellan Norra och Södra Barken. Den härmed samhöriga inbyggartebeteckningen fsv. \**bærkiar* kom att beteckna »bärkarnas» boplatz, nuvarande Kyrkbyn i Söderbärke, och så småningom en socken (*in Berkium* 1352, *j* *Berkia sookn* 1373). Denna delades senare upp i Norrbärke och Söderbärke socknar, vilkas namn är tidigt belagda (*ij Nordberkium* 1372, *in ecclesia Sudhërberkiæ* 1352).
- Barkeryd** sn, Tveta hd, Småland. (*de*) *Bierkrydhum* 1307 avskr. – Sockennamnet har möjligen övertagits från en äldre by. Förleden innehåller sannolikt en sidof orm \**biærk* till trädbeteckningen fsv. *biork* 'björk'. Efterleden är → *ryd* 'röjning'.
- Barkåkra** sn, Bjäre hd, Skåne. (*in*) *Barkaræ* 1333. – Namnet, som är övertaget från kyrkbyn, har som efterled → *åker*. Förleden kan innehålla *bark* med syftning på barktäkt eller också ett fda. \**barki* 'strupe' med syftning på en eller flera långsmala åkrar.
- Barlingbo** sn, Gotland. (*de*) *Barlingabo* 1380. – Ortnamnet innehåller en inbyggartebeteckning *bardlingar* (→ *-inge*), bildad till det gotländska ordet *bard* 'kant, ås'. Efterleden är → *bo* 'bygd', och namnet betyder således 'åsbornas bygd'. På en gravsten vid kyrkan omtalas en *Botulphus Bardlingi*, död 1306. *Bardlingi* kan här vara namnet på den gård som ligger bakom inbyggartebeteckningen i sockennamnet.
- Barnarp** sn, tätort, Tveta hd, Småland. (*in*) *parochia Barnæthorp* 1343. – Sockennamnet har övertagits från byn Barnarp. Förleden har antagits innehålla pluralis av *barn*, angivande att bebyggelsen tillfallit barn vid jordaskifte eller utflyttning. Efterleden är → *torp* 'nybygge'.
- Barne härad** hd, Västergötland. *Barcnahæærad* 1200-talets slut. – Till grund för häradsnamnet ligger säkerligen ett ånamn fsv. \**Barkn*, som antas ha avsett den genom häradets norra del rinnande Afsån, ett biflöde till Lidån. Det ansatta ånamnet är sannolikt bildat till eller nära besläktat med fsv. \**barke* (fvn. *barki*) 'strupe'. Afsån rinner, särskilt i sitt övre lopp, i en djupt nedskuren fåra, som genom sin trånghet kan ha erinrat om en strupe.
- Barne-Åsaka** sn, Barne hd, Västergötland. *Asaka sokn* 1412. – Kyrkbyn Åsaka har givit namn åt socknen. Ortnamnet *Åsaka* uppträder på ett flertal håll i Västergötland; därtill kommer by- och sockennamnet → *Asige* i Halland samt tre *Asak* och ett *Åsåker* i Norge. Namnet *Åsaka* ansågs tidigt kunna innehålla ett ord \**aka* 'äkning' i efterleden; olika framställda förslag med denna utgångspunkt är dock osannolika. Rimligare kunde vara att ortnamnet såsom antagits innehåller ett fornsvenskt \**ashak(a)*, \**ashaki* 'åsutsprång'. Mot denna tolkning talar emellertid att *Åsaka* och *Asige* bärs uteslutande av kyrkbyar och alltså kan vittna om kultplatskontinuitet från

hednisk till kristen tid. Det norska *Asak* har också i samtliga fall blivit sockennamn. Vidare är tolkningen 'äsutspräng' inte alltid sakligt motiverad. Mycket talar därför för att fornspråkets *Asaka* är ett framför allt västgötskt modenamn som i enlighet med ett senare framställt förslag innehåller en appellativisk sammansättning av *as* 'asagud' och trädbetegningen *ek* eller *eke* 'ekdunge'.

**Barsebäck** sn, tätort, kärnkraftverk, Harjagers hd, Skåne. (in) *Barsæbæk* ca 1250. – Sockennamnet, övertaget från kyrkbyn (nu en tätort), avsåg äldst en bäck vid den gamla byplatsen. Namnets innebörd är oviss.

**Barsta** fiskeläge, kapell, Ångermanland. (i) *Bærastadhum* 1418, *Barstadh* 1546. – Förleden har föreslagits innehålla mansnamnet fsv. *Bæri*. Efterleden är → *sta(d)*.

**Barturte** fjäll vid Kungaleden, Arjeplogs sn, Lappland. – Namnet på det långsträckt fjället är en äldre stavningsform av arjeplogssam. *Barturte*, vars förled kanske innehåller ordet *bartta* 'rökstuga'. Efterledens betydelse är okänd. Samma förled ingår i namnet på fjällsjön *Bartaure*, sam. *Bartávrr*, intill fjället. Sjönamnets efterled är en förkortad form av arjeplogssam. *jávrr* 'sjö'.

**Barva** sn, Österrekarne hd, Södermanland. *Baruum* 1324. – Sockennamnet innehåller pluralis av ett mot fvn. *borr* (pluralis *borvar*) 'träd' svarande ord, som i *Barva* kan avse barrskog. I en handling från 1257 (bevarad i sen avskrift) kallas socknen *Barboherret* 'barvabornas bygd'.

**Baskemölla** tätort, Gladsax sn, Simrishamns stad, Skåne. *Baske mølle* 1525. – Namnet äsyftade ursprungligen en vattenkvarn (*mölla* 'kvarn'). Förleden är sannolikt en ljudhärmande bildning till dialektordet *baska* 'slå med vingarna i vatten (om fåglar)'.

**Bassholmen** ö, vandrarhem, Dragsmarks sn, Lane hd, Bohuslän. *Baszholmen* 1659. – Ön har fått sitt namn efter Bassen, en jordfast gränssten. Detta namn innehåller bohuslänska dialekters *basse* 'galt, stort handjur; stor klump, bjässe'. Stenen har liknats vid en galt eller helt allmänt karakteriserats som en stor klump.

**Bastuträsk** tätort, Norsjö sn, Västerbotten. – Tätorten ligger delvis på mark tillhörig Bastuträsks by 3–4 km nordväst om tätorten. Byn har namn efter det intilliggande Bastuträsket. Sjönamnet är äldst belagt 1553, bynamnet 1619. I sjönamnets förled ingår *bastu* med betydelsen 'med eldstad försedd enkel byggnad (använd som tillfällig bostad eller torkhus för säd, kött och fisk)'. Efterleden *träsk* betyder '(större) sjö'.

**Beateberg** sn, Vadsbo hd, Västergötland. – Namnet, som efterträtt *Hunnekulla*, erinrar om Beata Lagerberg på Ryholm. Det tillkom 1758 i samband med att ett kapell vid Ryholm flyttades och gjordes till sockenkyrka men infördes i jordeboken först 1874.

**Beatalund** gods, Ingarö sn, Värmdö skg, Uppland. *Beatalund* 1715, *Beatælund* 1741. – Gården hette äldst *Kárnäs* (*Kornes* 1544). Det nuvarande namnet gavs åt gården i slutet av 1600-talet av ägaren riksrådet Claes Rålbom (1622–98) som hedersbevisning åt hans hustru Beata Soop, död 1672. Efterleden *lund* är typisk för nybildade

slotts- och herrgårdsnamn från denna tid. Formen *Beatalund* var i bruk i vardagspråket ännu på 1930-talet.

**Beddinge** f.d. järnvägsstation, Tullstorps sn, Vemmenhögs hd, Skåne → *Lilla Beddinge*.

**Beddingestrand** tätort, Lilla Beddinge sn, Vemmenhögs hd, Skåne. – Tätorten har vuxit fram kring två äldre fiskelägen, i början av 1900-talet kallade *Gamla läget* och *Nya läget* (strax väster om Gamla läget) och senare gemensamt benämnda *Beddinge läge*, samt kring yngre bebyggelse norr därom på ett område kallat *Beddinge Västermark*, där en poststation med det nyskapade namnet *Beddingestrand* inrättades 1947. Jfr → *Lilla Beddinge*.

**Bejershamn** fågellokal och naturreservat, Vickleby sn, Algotstrums hd, Öland. – Namnet skrivs också *Bejershamn*. Platsen utgörs av en numera förfallen hamn. Den anlades på 1850-talet av ett bolag som hade bildats av chefen för Ottenby stuteri, hovstallmästaren J. W. Beijer. 1857 förklarades hamnanläggningen officiellt som färjepplats och erhöll därvid detta namn.

**Bellen** sjö, Bellö sn, Södra Vedbo hd, Småland → *Bellö*.

**Bellinga** gods, Sövestads sn, Herrestads hd, Skåne. – Slottet, som byggdes på 1860-talet, har sitt namn efter en äldre by Bellingaröd (*domino Iacobo* ['herr Jacob (i)'] *Bælingærth* 1346). Dess namn innehåller en plural inbyggartebeteckning fda. *bællingar*, sannolikt bildad till dialektordet *ball(e)* 'boll, knöl' med syftning på en höjd. Efterleden innehåller → *ryd* 'röjning'.

**Bellö** sn, Södra Vedbo hd, Småland. (*de ...*) *Bællö* 1337. – I sockennamnet ingår troligen ett äldre namn på Bellöbäcken, vars namn har sammanhållits med *Bellen*, namnet på den sjö som bäcken rinner till. Detta betyder 'den stora sjön' och är bildat till ett adjektiv fsv. *\*balder* 'stor' (med ursprungligt *d*). Det från början osammansatta namnet, uttalat »Bälle», har senare omtolkats till *Bellö*.

**Benestad** sn, Ingelstads hd, Skåne. (i) *Benitzstathe* 1437 (avser kyrkbyn). – Namnet, som äldst avsåg kyrkbyn, innehåller ett mansnamn fda. *\*Benir* eller *\*Beni* och → *sta(d)*.

**Bengtfors** tätort, Ärtemarks sn, Vedbo hd, Dalsland. – Tätortens namn sammanhänger med *Bengtsbron*, ett 1773 belagt namn på en bro över vattendraget mellan Lelång och Bengtsbrohöljen, och med *Bengtsström(men)* (*Bengtström* 1717), ett äldre namn på nämnda vattendrag. Förleden i dessa namn utgörs väl av mansnamnet *Bengt*. Bengtsfors järnvägsstation anlades vid en 1895 öppnad järnvägslinje. Redan dessförinnan var Bengtsfors bruksort med kanal- och poststation.

**Bengtsheden** tätort, Svärdsjö sn, Dalarna. – Namnet, belagt 1539, har övertagits från en by. Det innehåller mansnamnet *Bengt* och *hed* 'torr, tallskogsbevuxen mark'.

**Bennebol** gd, naturreservat, Bladåkers sn, Nordinghundra hd, Uppland. *Bennebol* 1540 (avser gården). – Namnet är sammansatt av mansnamnet fsv. *Benne* (kortform till *Benedikt*) och → *bol* 'nybygge; gård'.

**benning** I det s.k. Gamla Norbergs bergslag, i gränsområdet mellan nordöstra Västmanland och sydöstra Dalarna, finns en väl sammanhållen ortnamnsgrupp om 18 namn

med efterleden *-benning*. Denna har utvecklats ur ett ursprungligt fornsvenskt *bygning*, sannolikt en förkortning av *hyttobygning* 'hyttbyggnad, hytta'. När namnen, som är medeltida, först nämns i källorna, betecknar de smälthyttor för järnframställning. De allra flesta namnen har personnamnsförleder, t.ex. *Håkanbenning* (nu → *Bjurfors*), → *Karbenning*, → *Ombenning* och *Änglikbenning* (nu → *Ängelsberg*). De åsytade personerna (*Håkan, Karin, Amunde* och *Ænglika*) är väl antingen grundaren eller en tidig ägare.

Litteratur: Harry Ståhl, Om namnen på *-benning*, i Namn och bygd 44 (1956), s. 76–94.

**Bensbyn** tätort, Nederluleå sn, Norrbotten. (*i*) *Bensaby* 1490. – Tätortsnamnet är ett ursprungligt bynamn. Förleden innehåller (en variant av) mansnamnet *Bengt*. Efterleden är → *by* 'gård; by'.

**Berg** by, Hamrånge sn, Gästrikland → *Bergby*.

**Berg** gd, Källsjö sn, Faurås hd, Halland. – Gärdens för åtminstone 50 år sedan ännu levande ursprungliga namn är *Stek* (*Stieg* 1592). I detta ingår dialektordet *stek* 'ett slags hägnad byggnad för ryssja' avseende en anordning för fiskfångst i det intilliggande vattendraget. Det nuvarande namnet har uppstått genom ett par felaktiga avskrivningar i jordeboken (*Steegh* > *Stergh* > *Bergh*, sistnämnda från 1648).

**Berg** kn, sn, Jämtland. (*De*) *Biergh* 1344. – Kommunens namn är övertaget från socknen vilken i sin tur har fått namn efter kyrkbyn, nuvarande Bergsbyn. Namnet, som innehåller *berg* (fsv. *biærgh*), syftar ursprungligen på det väldiga → *Hoverberget*. – *Bild* 32, s. 234.

**Berg** sn, Norrvidinge hd, Småland. (*de*) *Byærgh* 1273. – Sockennamnet, övertaget från kyrkbyn, innehåller *berg* (fsv. *biærgh*), syftande på höjden där kyrkan ligger.

**Berg** sn, Vadsbo hd, Västergötland. *Biargh* 1330-talet. – Sockennamnet är lånat från kyrkbyn på Billingen.

**Berg** sn, Snevringe hd, Västmanland. *Biargh* 1330-talet. – Socknens namn innehåller *berg* (fsv. *biærgh*) med syftning på den höjd där kyrkan ligger.

**Berg** tätort, Åtvids sn, Bankekinds hd, Östergötland. – Tätorten, som ligger vid och har fått sitt namn från byn Berg (*a* *Biærgh* 1409), innehåller *berg* (fsv. *biærgh*). Landskapet vid byn är småkuperat.

**Berga** gd, Hallsbergs sn, Kumla hd, Närke → *Hallsberg*.

**Berga** tätort, Högsby sn, Handbörds hd, Småland. – Tätorten har övertagit sitt namn från herrgården Berga (*de* *Biærgom* 1298). Det innehåller plural form (se inl. 3.3.1) av *berg* (fsv. *biærgh*).

**Berga** sn, Sunnerbo hd, Småland. (*in*) *uilla Bierghom* 1279 (kyrkbyn). – Sockennamnet, som har plural form (se inl. 3.3.1), avsåg ursprungligen kyrkbyn och innehåller *berg* (fsv. *biærgh*).

**Berga** gods, Västerhaninge sn, Sotholms hd, Södermanland. (*i*) *Dygrabberghom* 1401, (*j*) *Berghom*, (*j*) *Bergum* 1437. – I det äldsta belägget ingår fsv. *digher*, *degher* 'stor', riksspråkets *diger*. *Berga*, som har plural form (se inl. 3.3.1), är bildat till *berg*.

**Berga** sn, Vadsbo hd, Västergötland. – Socknen har fått sitt namn från kyrkbyn (*i* *Bærgom* 1419 avskr.), vars plurala namn (se inl. 3.3.1) innehåller ordet *berg*. Byn ligger i kuperad terräng.

**Bergagård** tätort, Ljungby sn, Faurås hd, Halland. *Bierregaardenn* 1570-talet. – Av äldre belägg och dialektuttalet »Bjäragår» framgår att namnets förled innehåller halländskt *bjär* 'berg'. Namnet är givet efter en gård intill en höjd.

**Bergby** tätort, Hamrånge sn, Gästrikland. – Tätorten är framvuxen kring järnvägsstationen, belägen vid en 1926 tillkommen linje och namngiven efter ortens postanstalt. Denna hade inrättats 1865 med namnet *Berg* men namnändrades 1874 till *Bergby*. Postanstaltsnamnet togs från byn Berg (*Bärg* 1541; dock äldst omnämnd 1480), som har namn efter läget på en ganska brant höjd. Namnet *Bergby* var en nyskapelse, förmodligen utifrån sammansättningar som *Bergbybacken* 'backen vid byn Berg' och *Bergbyvikarna* 'de vikar (av Storsjön i Hamrånge socken) som tillhör byn Berg', avseende Skarmurs- och Silvermursviken. *Bergby*-i sådana namn återgår på fsv. \**Bærghbyggia* 'Bergbornas'.

**Bergbybacken** backe vid Berg, Hamrånge sn, Gästrikland → *Bergby*.

**Bergbyvikarna** vikar i Storsjön, Hamrånge sn, Gästrikland → *Bergby*.

**Berget** annat namn på byn (nu tätorten) → *Bergkarlås*, Mora sn, Dalarna.

**Berghem** sn, tätort, Marks hd, Västergötland. (*de*) *Biærgeem* 1353. – Sockennamnet, som härrör från kyrkbyn, är sammansatt av *berg* (fsv. *biærgh*) och → *hem* 'bo-plats; gård'. Berghems hållplats anlades vid en järnvägslinje öppnad 1880.

**Bergkarlås** tätort, Mora sn, Dalarna. (*j*) *Birkekarlaas* 1440. – Tätorten återgår på en by. Den ursprungliga förleden innehåller genitiv av en inbyggarbeteckning fsv. *birkekarlar* (till fsv. \**birke* 'björkbestånd'). Efterleden är *ås*, troligast med syftning på byns läge på en väldig bergsträckning. Den yngre, nu officiella formen med *Berg-*, belagd tidigast 1843, bör hänga samman med att byn också kallas *Berget* och dess innevanare *bergkarlar*.

**Bergkvara** gods, Bergunda sn, Kinnevalds hd, Småland. (*j*) *Byærqwarum* 1354 avskr., (*j*) *Berkqvara* 1400. – Förleden innehåller sannolikt en sidoförm \**biærk* till trädbe-teckningen fsv. *biork* 'björk', som senare ombildats till *Berg-*. Efterleden är dialektordet *vara* 'sandig strand, grusig utmark'.

**Bergkvara** tätort, Söderåkra sn, Södra Møre hd, Småland. *Bierghqvara* 1406. – Namnet är likalydande med → *Bergkvara*, gods, Bergunda sn, Kinnevalds hd, Småland. Det syftar här snarast på den ursprungliga terrängen vid den gamla hamnplatsen.

**Bergnäset** tätort, Nederluleå sn, Norrbotten. *Bärnäset* 1731. – Namnet, som har avsett en del av byn Gäddvik, är sammansatt av *berg* och *näs*.

**Bergsbyn** tätort, Skellefteå stad och sn, Västerbotten.

*Bersbyn* 1539. – Namnet betecknade tidigare en by. Förleden kan innehålla en variant av bynamnet, *Berget*, skrivet *Bergiith* 1543. Ytterst bör förleden ha syftat på Holmberget, ett berg i tätorten.

**Bergshammar** sn, tätort, Jönåkers hd, Södermanland. (in) *Bierxhamarh* 1286 (avser kyrkbyn). – Kyrkbyn har givit socknen dess namn, som innehåller genitiv singularis av *berg* (fsv. *biærgh*, *bærgh*) och dialektordet *hammar* 'stenig höjd, stenbacke'. Byn ligger på och invid en markerad höjd. Tätorten har vuxit fram i anslutning till byn och sockenkyrkan.

**Bergshamra** tätort, Länna sn, Frötuna och Länna skg, Uppland. (de) *Bershammar* 1303. – Tätorten är framvuxen ur flera byar. Att en poststation år 1875 inrättades i byn Bergshamra har säkerligen starkt bidragit till att namnet blev samlingsnamn för dessa byar. I namnet ingår som förled *berg* och som efterled pluralis (se inl. 3.3.1) av dialektordet *hammar* 'stenig höjd, stenbacke'. Namnet har sannolikt äldst syftat på Hammarbacken, en bergshöjd i Bergshamra by.

**Bergsjö** sn, tätort, Hälsingland. (De) *Bersium* 1344. – Den vid kyrkan belägna tätorten är namngiven efter socknen. Det svårtolkade sockennamnet har möjligen en förled som innehåller fsv. \**Bærgh* med syftning på byn Berge. Som efterled har bl.a. ordet *sjö*, avseende Kyrksjön, föreslagits.

**Bergsjöholm** gods, Bjäresjö sn, Herrestads hd, Skåne. (de) *Byerghwsegarth* 1344, (af) *Byerghusaholm* 1350 sen avskr. – Namnets förled är likalydande med sockennamnet → *Bjäresjö*; godset har väl ursprungligen utgjort en del av kyrkbyn Bjäresjö. Efterleden → *holm*, som tidigt efterträdde *gård*, är vanlig i medeltida borg- och sätesgårdsnamn. Det äldre slottet, i dag delvis bevarat, ligger på en holme i en i sen tid uttorkad sjö. Namnets genuint utvecklade form, *Bjärsjöholm*, är den vanliga i lokalt bruk, både i tal och skrift. Den officiellt fastställda namnformen har emellertid alltsedan 1800-talet varit *Bergsjöholm*.

**Bergsjön** förs., stadsdel, Göteborgs stad, Västergötland. – Stadsdelen har namn efter den lilla sjön Bergsjön. Denna är i sin tur namngiven efter sitt läge uppe bland bergen norr om Sävåens dalgång.

**Bergslagen** landsdel omfattande södra Dalarna samt norra och västra Västmanland med anslutande östligaste del av Värmland. (oppe i) *Bärslaghen* 1508, *Bergslagen* 1527. – Namnets bakgrund är inte helt klarlagd. Två tolkningsmöjligheter finns. Enligt den ena innehåller namnet bestämd form pluralis av *bergslag* 'sammanslutning av personer som bor på en och samma ort och är verksamma med bergsbruk'. Enligt den andra ingår i stället *bergslag* 'lag som gäller för bergsväsendet och bergsmän'. I vilketdera fallet har ordet kommit att beteckna ett område.

**Bergs slussar** tätort, Vreta klosterns sn, Gullbergs hd, Östergötland. – Tätorten har fått namn av Bergs slussar i Göta kanal. *Berg* i *Bergs slussar* stammar från den intilliggande byn *Berg* (*Bergh* 1344). Byn ligger på ett upphöjt terrängparti vid Roxen.

**Bergstena** sn, Kullings hd, Västergötland. (j) *Berstena sokn* 1463. – Sockennamnet härrör från kyrkbyn. Förleden innehåller *berg* och efterleden *sten* eller möjligen ett ord \**stene* 'samling av stenar'. I byns närhet finns stensättningar.

**Bergsviken** tätort, Hortlax sn, Norrbotten. (i) *Bergsvik* 1505, *Bersuiken* 1539. – Tätorten är namngiven efter en by, som troligen har övertagit ett äldre namn på den intilliggande Bullerviken. Förleden i *Bergsviken* syftar väl ytterst på det framträdande *Ursberget* (*Bergsvikberget*).

**Bergsäng** tätort, Ekshärads sn, Älvdals hd, Värmland. – Namnet, som äldst är omnämnt 1503, innehåller *berg* och *äng*. Den gamla byn ligger vid Klarälven nedanför ett högt berg. Norr om byn har under 1960-talet en tätort vuxit fram.

**Bergum** sn, Vättle hd, Västergötland. (i) *Bergem* 1348 avskr. – I sockennamnet, som ursprungligen avsåg kyrkbyn, ingår *berg* och → *hem* 'boplatz; gård'. Terrängen runtomkring kyrkan är kuperad.

**Bergunda** sn, Kinnevalds hd, Småland. (i) *Bærgundom* 1401 (avser kyrkbyn). – Sockennamnet, som har övertagits från kyrkbyn, innehåller det ursprungliga namnet på den intilliggande Bergundasjön, fsv. \**Bærghunde* 'Bergsjön'.

**Bergvattnet** sjö, Frostvikens sn, Jämtland. *Bergvattnet* 1844. – Sjön är omgiven av berg. I efterleden ingår *vatten* i betydelsen 'sjö'.

**Bergvik** förs., tätort, Söderala sn, Hälsingland. – Namnet på tätorten och på den sedan 1914 existerande församlingen brukades tidigare, t.ex. i jordeboken 1825, om ett pappersbruk och en kvarn. Det är lånat från den intilliggande sjön, vars namn *Bergviken* ursprungligen avsåg sjöns sydöstra vik i Skogs socken. I detta namn (*infra stagnum* ['innanför sjön'] *Berwik* 1324), under medeltiden också namn på den då nybildade socknen → *Skog*, ingår som förled genitiv av ett gammalt ånamn \**Bera* (1324 *Beruaa* med efterleden fsv. *a* 'å'), avseende Lötån som mynnar i Bergviken. Ånamnet torde hänga samman med en fornsvensk motsvarighet till fvn. *bera* 'björnhona'.

**Bergviken** sjö sydöst om Bollnäs, Hälsingland → *Bergvik*.

**Bergön** fiskeläge, Rogsta sn, Hälsingland. *Bergöön* 1698. – Fiskeläget ligger på Yttre Bergön, varav namnet. Denna var ännu på 1600-talet skild från Inre Bergön genom ett sund. Båda öarna är numera landfasta. I förleden ingår troligast *berg* med syftning på en eller flera bergknallar. Det sannolikaste är att namnet *Bergön* först bars av Inre Bergön.

**Bernshammar** f.d. järnbruk, hgd, Heds sn, Skinnskattebergs hd, Västmanland. *Bährnns Hammar* 1646, *Bärends-Hammar* 1741. – Namnet innehåller det ursprungligen tyska mansnamnet *Berent* (*Bernhard*) och *hammar* 'industriänläggning med vattendriven hammare'.

**Bestorp** tätort, Vårdnäs sn, Kinda hd, Östergötland. – Tätorten ligger vid byn Bestorp (j *Bisathorpe* 1381) och har fått sitt namn från denna. Ortnamnet innehåller det fornsvenska mansnamnet *Bisi*, väl belagt från just Öster-

- götland, och → *torp* 'nybygge'. Bestorps järnvägsstation anlades vid en 1902 öppnad linje.
- Betna** sn, tätort, Oppunda hd, Södermanland. (*in*) *Betna* 1329. – Sockennamnet, som härrör från en bebyggelse vid kyrkan, innehåller troligen ett fornsvenskt \**betna* 'bete, betesmark' eller ett till fsv. *bet* eller \**betn* med samma betydelse bildat änamn \**Betna* 'än vid betesmarken'. Socknen har givit namn åt tätorten Bettna, vars järnvägsstation öppnades för trafik 1876.
- Bialitt** gd, Torrlösa sn, Onsjö hd, Skåne. *Bialitt* 1744. – Namnet, som finns på flera håll i Skåne (även i formen *Bialitta*), avsåg ursprungligen en krog, som ägde bestånd 1692–1819. Namnet betyder 'bida (vänta) litet!'. Krogar och värdshus har inte sällan haft sådana imperativiska namn, innebärande en uppmaning att stanna till. Jfr → *Tittente*. Ett äldre namn på krogen var *Hjärtans fröjd* (*Hiertansfröjd huuset* 1693), som naturligtvis anspelar på de utskänkta dryckernas verkan.
- Bie** tätort, Floda sn, Oppunda hd, Södermanland. – Tätorten har vuxit fram kring byn Bie (*in Biu* 1347), från vilken den fått sitt namn. På platsen fanns under 1800-talet bl.a. badanstalten Augustenbad. Namnet *Bie* avsåg äldst troligen Bieån, som vid byn störtar utför Köpingsåsen; det är bildat till insektsbeteckningen *bi* och innebär troligen en jämförelse av vattnets porlande med binas surrande ljud.
- Billaberget** berg, Själevads sn, Ångermanland → *Billsta*.
- Billdal** tätort, Askims sn och hd, Västergötland. (*y*) *Beeldal* 1540. – I namnet ingår ordet *dal*. Förleden kan innehålla ett änamn \**Bil(a)*, bildat till dialektordet *bela* 'arbeta (långsamt och med besvär)'. Änamnet skulle då betyda 'än som flyter långsamt, »mödosamt»'.
- Billeberga** sn, tätort, Rönnebergs hd, Skåne. (*de*) *Billæbiargh* 1200-talets mitt. – Sockennamnet, som är övertaget från kyrkbyn, innehåller *bill*, här troligen i betydelsen 'terrängkil', med syftning på ett höjddparti mellan två bäckar, och fda. *biærg* 'berg'. Tätorten har vuxit fram kring kyrkbyn och en strax nordväst därom 1865 öppnad järnvägsstation.
- Billesholm** tätort, f.d. kungsgård, Södra Vrams sn, Lugude hd, Skåne. *Bildisholm* 1578. – Gårdens namn gavs vid 1500-talets mitt efter den danska adelsätten Bille (närmast efter Jens Bille, död 1575), som innehaft Billesholms gård (Kungsgården), ursprungligen en del av byn Ljungsgård. Efterleden → *holm* har här, som ofta i yngre medeltida borg- och sätesgårdsnamn, givits efter ett socialt betingat mönster. Tätorten strax sydväst om gården har vuxit fram kring en stenkolsgruva, som tillkom på 1860-talet.
- Billinge** sn, tätort, Onsjö hd, Skåne. (*in*) *Billinghæ* 1283 avskr. – Sockennamnet, som ursprungligen tillkom kyrkbyn, innehåller en plural inbyggarbeteckning *billingar*, bildad till *bill* (som i *isbill*, *plogbill*), troligen med syftning på en eller flera höjder i kyrkbyn (→ *-inge*). Tätorten har vuxit fram ur kyrkbyn och kring en 1875 öppnad järnvägsstation strax nordväst därom.
- Billigen** berg, Västergötland. *Billingh* ca 1325. – Namnet innehåller dialektordet *billing* 'tvilling', åsyftande att bergets två huvuddelar är åtskilda av en dalgång.
- Billingsfors** tätort, Steneby sn, Vedbo hd, Dalsland. *Billingsfors* 1741. – Namnet synes innehålla ett fors- eller strömnamn \**Billigen*, som bildats till dialektordet *billing* 'tvilling' och åsyftar ett tveklivet parti av det vattendrag som vid Billingsfors, tidigare järnbruk, faller ut i Laxsjön. Billingsfors järnvägsstation anlades vid en 1895 öppnad linje. Därifrån byggdes en ca 1 km lång bibana till Laxsjön och Billingsfors bruk.
- Billsta** samhälle, Själevads sn, Ångermanland. *Bijlsstadz* 1535. – Förleden innehåller troligen ett namn på nuvarande Billaberget, bildat till *bill* (som i *isbill*, *plogbill*). Byn är belägen på bergets östra sluttning. Efterleden är → *sta(d)*.
- Billudden** naturreservat, Älvkarleby sn, Örbyhus hd, Uppland. – Udden utgör den nordligaste utlöparen av Uppsalaåsen. Den var tidigare en ö som bar namnet *Billan*, belagt från 1680-talet. Detta är möjligen ett jämförelsenamn bildat till dialektordet *billa* 'getingbo'.
- Bingsjö** by, Rättviks sn, Dalarna. – Ursprunglig namnbärrare är den f.d. sjön *Bingsjön* (*Byggnings Siön* 1640), numera sankmark. Förledens *byggning* kan ha syftat på gårdsbebyggelse eller en inrättning för fiskfångst.
- Binneberg** sn, Vadsbo hd, Västergötland. (*j*) *Bindebergh* 1397. – Kyrkbyn, belägen på och invid en markerad höjd, har givit socknen dess namn. Namnets förled kan innehålla ett fsv. \**birnde* 'grupp av björnar, björnfamilj' e.d.
- Birka** fornlämningsområden, Adelsö sn, Färentuna hd, Uppland. *Birca* 800-talet. – *Birca* (med försvenskad stavning *Birka*) är den namnform som i latinska medeltidskällor används för *Björkö*, svearnas stadssamhälle på → *Björkön* i Mälaren.
- Biskops-Arnö** gods, Övergrans sn, Håbo hd, Uppland. (*j*) *Biscops Arnø* 1375. – I namnet ingår fornsvensk genitiv singularis eller pluralis av ordet *örn* samt *ö*. På platsen låg en berömd ärkebiskopsborg, och *Biskops-* är tillagt för att skilja namnet från *Bond-Arnö* (→ *Arnö*).
- Biskopsgården** stadsdel, Göteborgs stad, Västergötland. – Namnet, tidigast belagt från år 1600, avsåg äldst en gård i kyrkbyn Lundby i → *Lundby församling*. Anledningen till namnet är rimligen att gården en gång varit biskopsgods, även om detta inte direkt kan beläggas i historiska källor.
- Biskopskulla** sn, Lagunda hd, Uppland. – År 1185 omtalas på latin ett ärkebiskopsgods *Collem*, från vilket socknen övertagit sitt namn. *Biskops-* tillades redan under medeltiden för att skilja denna socken från → *Kulla socken* i samma härad. Sockennamnet innehåller antingen *kull* eller *kulle* 'liten höjd'. Den saktliga bakgrunden är dock oklar.
- Bispgården** tätort, Fors sn, Jämtland. – Namnet är ett gammalt bynamn (*i Biskopsgard* 1472). Det betyder 'biskopens gård' och syftar på att bebyggelsen under medeltiden förvaltades av ärkebiskopen i Uppsala.



Bild 5. Bjuröklubb. Udden sedd från nordväst. Det är denna klippa som efterledens klubb syftar på. Foto: Erland Segerstedt.

**Bjurback** sn, Vartofta hd, Västergötland. – Gården Bjurbäck (*Biurbæk* 1351), som givit den på 1700-talet tillkomna socknen dess namn, ligger vid ett vattendrag. Ort-namnets förled innehåller dialektordet *bjur* 'bäver'.

**Bjurfors** f.d. mässingsbruk, by, Norbergs sn, Gamla Norbergs hd, Västmanland. *Biurefors* 1562. – Namnet, vars förled är dialektordet *bjur* 'bäver', åsyftade äldst en fors i Bjurforsbäcken. Bebyggelsen kallades ursprungligen *Håkanbenning* (i *Haquonabygning* 1413), ett namn som fram till 1937 fanns med som alternativnamn till *Bjurfors* i fastighetsregistret men då inte längre var i levande bruk. Det innehåller mansnamnet *Håkan* och → *benning* '(hytt)byggnad'.

**Bjurholm** kn, Västerbotten och Ångermanland, samt sn och tätort, Ångermanland. – Sockenkyrkan och tätorten är belägna i anslutning till byn Bjurholm, anlagd i mitten av 1700-talet. Namnet, vars förled är dialektordet *bjur* 'bäver', åsyftade ursprungligen en vid byn belägen holme i Öreälven.

**Bjurselet** by med boplats från yngre stenåldern, Byske sn, Västerbotten. – I förleden ingår dialektordet *bjur* 'bäver', i efterleden *sel* 'lugnvatten i å eller älv'. Namnet har ursprungligen syftat på Byskeälvens lopp vid byn.

**Bjursen** sjö, Bjursås sn, Dalarna → *Bjursås*.

**Bjursås** sn, tätort, Dalarna. (i) *Bivsas* 1468. – Tätorten, som har vuxit fram kring kyrkan, har övertagit socken-namnet, som är en förkortning av fsv. \**Biursioas* (på nutida svenska \**Bjursjöås*) med ursprunglig syftning på berget norr om kyrkan och väster om sjön Bjursen (ursprungligen \**Biursior* 'Bäversjön').

**Bjurtjärn** sn, Karlskoga hd, Värmland. – Socknen avskildes från Karlskoga socken 1630. Dess namn, som innehåller

ler dialektordet *bjur* 'bäver', avsåg ursprungligen tjärnen söder om kyrkan.

**Bjurum** sn, Gudhems hd, Västergötland. – Gårdnamnet *Bjurum* (*Bywreem* 1431) blev sockennamn först på 1700-talet. Det innehåller dialektordet *bjur* 'bäver' och → *hem* 'boplats; gård'.

**Bjuråker** sn, Hälsingland. (j) *Biørakir sokn* 1479. – Namnet, äldst belagt som sockennamn 1344, har ursprungligen syftat på en åker. Förmodligen har åkernamnet övertagits av en närbelägen bebyggelse, den nuvarande Byn nära kyrkan, och på så sätt blivit sockennamn. Namnet, i genuin dialekt bl.a. »Björåker», har som förled *björ*, en biform till dialektordet *bjur* 'bäver'. I jordeböckerna ersätts namnformen *Björåker* av *Bjuråker* i början av 1600-talet.

**Bjuröklubb** fiskeläge med väderstation, Lövångers sn, Västerbotten. – Fiskeläget ligger på en udde av halvön Bjurön, vars namn innehåller dialektordet *bjur* 'bäver'. Namnet avsåg ursprungligen uddens spets, en nära 50 meter hög klippa (*klubb* 'hög holme'), äldst omnämnd med namn 1490. – Bild 5.

**Bjurön** halvö vid Bottenviken, Lövångers sn, Västerbotten → *Bjuröklubb*.

**Bjuv** kn, sn, tätort, Luggude hd, Skåne. (i) *Bywsogn* 1500. – Namnet, som äldst avsåg kyrkbyn, anses vara bildat till en forndansk motsvarighet till fvn. *biúgr* 'böjd' med syftning på något krokigt i terrängen. Tätorten har vuxit fram kring en järnvägsstation (öppnad 1875) och olika industrianläggningar nordväst om kyrkbyn.

**Bjälbo** sn, Göstrings hd, Östergötland. *Bielbo* 1273. – Kyrkbyn har givit socknen dess namn, som är sammansatt med → *bo* 'bostad, gård'. Förleden, som troligen är terrängbeskrivande, kan höra samman med dialektordet *bjälle* 'knöl'. Kyrkan ligger på en upphöjning i landskapet.

**Bjällerup** sn, Torna hd, Skåne. (in) *Bialthorp* 1285 avskr.

(avser kyrkbyn). – Sockennamnet, som är lånat från kyrkbyn, innehåller i efterleden → *torp* 'nybygge'. Förleden kan innehålla ett ord fda. \**biæl* 'knöl' med syftning på en förhöjning.

**Bjälösa** gd, Vretaklosters sn, Gullbergs hd, Östergötland → *lösa*.

**Bjärby** gårdnamn, Gotland → *Bjärs*.

**Bjärby** sn, Viste hd, Västergötland. *Bierghby* 1325. – Kyrkbyn har givit socknen dess namn, som innehåller *berg* (fsv. *bærgh*, *biærgh*) och → *by* 'gård; by'.

**Bjäre härad** hd, Skåne. (de) *Biargahered* 1201 sen avskr. – Häradsnamnet innehåller sannolikt genitiv av en till ordet *berg*, fda. *biærgh*, dialektens *bjär*, bildad inbyggartebeteckning, fda. \**biærghar* 'de som bor på och vid berget'. Formellt sett kan fda. *Biærgha*- också vara genitiv pluralis av *berg*. Ordet *berg*, som ytterst ligger till grund för häradsnamnet, syftar på Hallandsås, enligt det senare alternativet uppfattad som »bergen». »Bergsborna» i det som blev Bjäre härad avses sannolikt med *bergio* i den romersk-gotiske historieskrivaren Jordanes beskrivning av folkstammar i Skandinavien från mitten på 500-talet e.Kr.

**Bjåresjö** sn, Herrestads hd, Skåne. (in) *Byarghusa* 1366 (avser kyrkbyn). – Sockennamnet, som ursprungligen avsåg kyrkbyn, är sammansatt av fda. *biærgh* 'berg' och pluralis av *hus*. Efterleden har i skrift ombildats till *-sjö* (namnets genuina uttal är »Bjårese»). Jfr → *Bjärshög*.

**Bjärge(s)** gårdnamn, Gotland → *Bjärs*.

**Bjärka** sn, Gudhems hd, Västergötland. (j) *Biærko* 1390 (avser kyrkbyn). – Kyrkbyn har givit socknen dess namn. Detta återgår på ett till trädbeteckningen *björk* bildat natur- eller ägonamn eller på en fornsvensk böjningsform av ett äldre ortnamn \**Biork* 'ställe där det växer björk'.

**Bjärka-Säby** gods, Vists sn, Hanekinds hd, Östergötland. – Egendomens namn, bildat på 1870-talet, är sammansatt av *Bjärka* och *Säby*, två gamla bebyggelsenamn i anslutning till Bjärka-Säby slott. *Säby* (*Sæby* 1371) innehåller i efterleden → *by* 'gård; by' och i förleden fsv. \**sæ(r)* 'sjö' med syftning på sjön Rängen. Det 1367 omtalade *Bjärka*, vars namn har tolkats som ett namn på en del av Stångån med innebörden 'Björkån', avhystes redan på 1500-talet under Säby. På platsen hade Bo Jonsson (Grip) en befäst sätesgård kallad *Bjärkaholm* (*Bierkaholm* 1370).

**Bjärke härad** hd, Västergötland. *Biærkaheradh* 1262. – Till grund för namnet ligger fsv. genitiv singularis *biærka(r)* eller pluralis *biærka* av ordet *björk*, snarast som namn på en björkdunge eller eventuellt (om singularis) en enstaka björk. Den bakomliggande lokaliteten, som bör ha tjänat som samlingsplats, har emellertid inte kunnat fastställas.

**Bjärnum** tätort, Norra Åkarpssn, Västra Göinge hd, Skåne. *Biernum* 1584. – Förleden innehåller sannolikt genitiv pluralis fda. *biærna* eller möjligen genitiv singularis fda. *biærnar* av *björn*. Efterleden är → *hem* 'boplats; gård'. Tätorten har vuxit fram ur en by.

**Bjärred** tätort, Borgeby, Fjellie och Flädie snr, Torna hd,

Skåne. *Bjered* 1813. – Namnet är bestämd form singularis av dialektens *bjär* 'berg'. Det åsyftade »berget», indirekt belagt i det på 1570-talet omnämnda åkerområdet *Biers agir*, är beläget i södra delen av tätorten (Gamla Bjärred), inom Fjellie socken. Tätortens mellersta del utgörs av Bjärreds saltsjöbad; dess norra del, inom Flädie socken, kallades förr *Nya Bjärred*.

**Bjärrtorp** gods, Fyrunga sn, Skånings hd, Västergötland. (i) *Biærnatort* 1486. – Det med → *torp* 'nybygge' sammansatta ortnamnets förled innehåller mansnamnet fsv. *Biærne* eller en gammal genitivform fsv. *biarnar* av ordet *björn*, i detta fall troligen använt som mansnamn.

**Bjärröd** by, Östra Kärstorps sn, Färs hd, Skåne → *Bjärsjölagård*.

**Bjärs** vanligt gårdnamn, Gotland. – Namnet innehåller liksom *Bjärge*, *Bjärges* och *Bjärby* en dialektal form av ordet *berg*. Det ingår också som senare led i t.ex. *Nybjärs*, *Dibjärs* 'det stora Bjärs' (förleden innehåller forngutniskt *digher* 'stor') och *Solbjärge* 'det solbelysta berget'. Det kan ofta röra sig om ganska små förhöjningar i landskapet som givit upphov till dessa namn. Formerna på *-s* beror på en ombildning efter mönster av de på Gotland vanliga gårdnamnen bestående av en personbeteckning i genitiv, se → *Smis*.

**Bjärsgård** gods, Klippans kn, Skåne. (i) *Bierssgardt* 1503. – Godset är beläget i f.d. Gråmanstorps socken, Norra Åsbo härad. Huvudbyggnaden ligger på en liten holme i Borgasjön nära sjöns södra strandkant. Namnets förled, genitiv av fda. *biærgh* 'berg', åsyftar ett markant höjdparti vid stranden mitt emot holmen.

**Bjärs hög** sn, Bara hd, Skåne. (in) *Biarhusa* ca 1228 (avser kyrkbyn). – Ortnamnet är sammansatt av fda. *biærgh* 'berg' och pluralis av *hus* och åsyftar den ursprungliga kyrkbyns läge på en höjd. Efterleden har i skrift ombildats till → *hög* (namnets genuina uttal är »Bjårese»). Jfr → *Bjåresjö*.

**Bjärsjöholm** gods, Bjåresjö sn, Herrestads hd, Skåne → *Bergsjöholm*.

**Bjärsjölagård** tätort, gods, Östra Kärstorps sn, Färs hd, Skåne. (i) *Birithholm* 1363 avskr., *Birridholm* 1624, *Bierets Ladegaard* 1625. – Namnet är bildat till bynamnet *Bjärröd* (*Birith* 1363 avskr.; sammansatt av fda. *biærgh* 'berg' och → *ryd* 'röjning') och *ladugård* 'avelsgård; utgård'. Godsets ursprungliga namn innehåller efterleden → *holm* (gårdens äldsta huvudbyggnad låg högt vid en numera avtappad sjö, vars vatten letts in i gravar runt borgen). Tätorten Bjårsjölagård, strax sydväst om godset, har vuxit upp kring en järnvägsstation öppnad 1865.

**Bjärträ** sn, Ångermanland. (De) *Bertaradh* 1344. – Efterleden *-rå* återgår på fsv. *radh* 'bygd' (→ *härad*). Förleden är snarast adjektivet *bjärt*, fsv. *b(i)ærter* 'ljus, lysande'.

**Bjästa** tätort, Nätra sn, Ångermanland. *Bijelsstadz* (genitiv) 1535, *Biedsta* 1542. – Namnet innehåller troligen ett fsv. \**byastadher* 'gårdsplats; plats där en gård har legat'.

**Björbo** tätort, Floda sn, Dalarna. *Biörneboda* 1539. – Namnet är lånat från en by. Det är osäkert om förleden är

genitiv singularis eller pluralis av *björn* eller genitiv av mansnamnet *Björn*. Efterleden är pluralis av → *bod*.

**Björboholm** tätort, Stora Lundby sn, Vättle hd, Västergötland. *Biörnaboo* 1546. – Det äldre namnet *Björ(na)bo* innehåller djurbeteckningen *björn* eller mansnamnet *Björn* och → *bo* 'bostad, gård' eller → *bod*. Tätorten Björboholm föregicks av ett säteri, och → *holm* i dess namn har sannolikt tillagts för att göra namnet mer herrgårds-mässigt; *-holm* kan dock syfta på den markerade berg-udden Björbo huvde i sjön Mjörn vid gården. Björboholms järnvägsstation anlades vid en bandel öppnad 1899.

**Björka** sn, Färs hd, Skåne. (de) *Birkæ* 1332 (avser kyrkbyn). – Sockennamnet, som är övertaget från kyrkbyn, innehåller fda. \**birki* 'björkbestånd'.

**Björke** sn, Gotland. – Sockennamnet är belagt redan 1235. Det återgår troligen på ett gårdnamn och innehåller forngutniskt \**birke* 'björkbestånd'.

**Björke** tätort, Hille sn, Gästrikland. (ij) *Børkø* 1432. – Tätorten har övertagit ett bynamn. Detta innehåller fsv. \**birke* 'björkbestånd'.

**Björkeberg** sn, Gullbergs hd, Östergötland. *Byrkebergh* 1350. – Kyrkbyn har givit socknen dess namn. Detta innehåller fsv. \**birke* 'björkbestånd' och *berg* med syftning på den höjd där sockenkyrkan ligger.

**Björkekinds härad** hd, Östergötland. (ij) *Biærkiakinda hæradhe* 1368. – Häradet har uppkommit vid indelningen i häradsdistrikt av ett »land» benämnt \**Kind* (→ *kind*). *Biærka-* är säkerligen en form av trädbeteckningen *björk*, antingen fornsvensk genitiv singularis *biærka(r)* eller pluralis *biærka*, snarast som namn på en björkdunge eller eventuellt (om singularis) en enstaka björk. *Biærka-* bör i så fall syfta på en gammal samlingsplats. Det har påpekats att bynamnet *Björklund* (j *Birkelundhum* 1433) i Kuddby socken två kilometer väster om häradets gamla tingsplats vid Kuddby kyrka vittnar om björkvegetation.

**Björken** sjö, Grangårde sn, Dalarna → *Grangårde*.

**Björketorp** sn, Bollebygd hd, Västergötland. *Byrkietorp* 1540. – Sockennamnet, som ursprungligen tillkom kyrkbyn, innehåller fsv. \**birke* 'björkbestånd' och → *torp* 'nybygge'.

**Björketorp** tätort, Surteby-Kattunga sn, Marks hd, Västergötland. – Tätorten har fått sitt namn från byn Björketorp (*Byrketorpp* 1413). Ortnamnet är sammansatt av fsv. \**birke* 'björkbestånd' och → *torp* 'nybygge'. Björketorps järnvägsstation anlades vid en 1880 öppnad linje.

**Björkfjället** fjällmassiv, Arjeplogs och Sorsele snr, Lappland. *Biörkfjäll* 1670. – Namnets förled återgår sannolikt på en äldre form av massivets samiska namn (*Birgio Waari* 1671), nuvarande umesam. *Burkijvárrie* resp. arjeplogssam. *Birguj*. Det samiska namnet i sin tur återgår på en äldre form av ett nordiskt namn, som möjligen innehåller en fornvästnordisk bergbeteckning *byrgi*, jfr → *Norra Borgaffällen*. Efterleden i det umesamiska namnet är *várrie* 'berg, fjäll'.

**Björkfjärden** fjärd, Mälaren. *Biörköö Fierden* 1671. – Fjärdens namn innehåller i förleden önamnet → *Björkön*.

**Björkliden** turistort vid Tornetråk, Jukkasjärvi sn, Kiruna stad, Lappland. – Namnet innehåller *björk* och *lid* 'sluttning'. Inför öppnandet av Malmbanan 1902–03 fick en mötesplats vid järnvägen detta nyskapade namn.

**Björklinge** sn, tätort, Norunda hd, Uppland. (in) *parochia Byrkingi* 1316. – Namnet innehåller en plural inbyggarbeteckning *birkingar* (→ *-inge*), som kan vara bildad till ett äldre namn på Björklingeån, fsv. \**Biærka* eller \**Biærka-a* (a 'å') 'Björkån'.

**Björklund** by, Kuddby sn, Björkekinds hd, Östergötland → *Björkekinds härad*.

**Björknäs** tätort, Boo sn, Värmdö skg, Uppland. *Biörknes* 1538. – Tätorten är framvuxen på mark till gården (Stora) Björknäs. Förleden innehåller trädbeteckningen *björk* som i detta fall möjligen är en ombildning av fsv. \**birke* 'björkbestånd'. Efterleden är *näs* och tycks syfta på något närbeläget näs i Skurusundet.

**Björksele** förs., Lycksele sn, Lappland. – Namnet på församlingen, tillkommen 1962, är övertaget från ett kyrkobokföringsdistrikt, bildat 1923, vilket i sin tur lånat namnet från en by. Förleden innehåller trädbeteckningen *björk*, efterleden bestämd form av *sel* 'lugnvatten i å eller älv' med syftning på Vindelälvens lopp vid byn. De umesamiska namnen *Stuor-Biergies* (*stuor* 'stor') på byn och *Biergiessuvvane* (*suvvane* 'sel') på selet återgår sannolikt på det svenska namnet.

**Björksta** sn, Ytterturbo hd, Västmanland. (de) *Birkistum* 1307 avskr. – Namnet, som väl ursprungligen avsett nuvarande Prästgården, är sammansatt av fsv. \**birke* 'björkbestånd' och → *sta(d)*.

**Björkvik** sn, tätort, Jönåkers hd, Södermanland. *Birkeuik* 1314? – Namnet, fsv. *Birkevik*, vars förled är fsv. \**birke* 'björkbestånd', äsyftade ursprungligen en från Yngaren inskjutande vik vid Björkviks ödekyrka. Tätorten har vuxit fram i anslutning till Björkviks nya kyrka.

**Björkäng** gd, Töreboda sn, Vadsbo hd, Västergötland → *Töreboda*.

**Björkö** tätort, Öckerö sn, Västra Hisings hd, Bohuslän. *Biærkøy* 1399. – Namnet, som ursprungligen tillkommit ön Björkö, innehåller sannolikt en sidoför \**biærk* till trädbeteckningen fvn. *biørk* 'björk'. Det anses givet i motsats till → *Öckerö* 'Ekön'.

**Björkö** sn, Östra hd, Småland. (de ...) *Byuræche* 1300-talets början. – Sockennamnet tillkom ursprungligen byn Björkö. Förleden har föreslagits innehålla dialektordet *bjur* 'bäver' och efterleden *eke* 'ekdunge'. Tolknningen är osäker, då bävrar knappast håller till i ekskog. Kanske ingår i stället fsv. \**biur*, en motsvarighet till fvn. *björr* 'kilformigt markstycke'.

**Björkö-Arholma** sn, Bro och Vätö skg, Uppland. *Birke* (*thinglag*) 1409; *Arnholm* ca 1300. – Sockennamnet är sammansatt av de båda önamnen *Björkön* och *Arholma*. *Björkön* innehåller fsv. \**birke* 'björkbestånd', senare ombildat i anslutning till orden *björk* och *ö*. I *Arholma* är förleden fornsvensk singularis eller pluralis av *örn* och efterleden → *holm* 'holme'.



**Björkö** ö, Adelsö sn, Uppland. (*in*) *Bierkø* 1324 (avser byn). – Namnet är sammansatt av fsv. \**biærk* 'björk', en sidoform till *biork*, samt *ö*, och syftar således på öns vegetation. Det ursprungliga naturnamnet överfördes enligt välkänt mönster på en bebyggelse, föregångaren till nuvarande Björkö by. Under vikingatid betecknade det även svearnas stadssamhälle på ön och möter i latinska källor under formen *Birca* (→ *Birka*). Det ingår även i fsv. *biærkøa rætter* 'stadslag' (eg. 'Björköns rätt'), benämningen på den lag som gällde i Stockholm, och som således ursprungligen syftat på den särskilda rätt som gällde i Birka.

**Björlanda** sn, Västra Hisingens hd, Bohuslän. (*j*) *Biorlanda sokn* 1381. – I sockennamnet, som har övertagits från Björlanda by, ingår en motsvarighet till antingen fvn. *björr* 'bäver' eller snarare fvn. *björr* 'kilformigt markstycke', syftande på de kilformiga uddar som den vid kyrkan rinnande ån bildar. Efterleden innehåller → *land*.

**Björna** sn, Ångermanland. – Sockennamnet, som övertagits från byn *Björna* (*Bijörnaa* 1535), har från början avsett den å vid vilken byn ligger, nuvarande Lillån. Det kan antingen vara sammansatt av djurbeteckningen *björn* och *å* eller återgå på ett ånamn fsv. \**Bjorna*, även det bildat till *björn*.

**Björnböle** by, Sidensjö sn, Ångermanland → *böle*.

**Björndalen** tätort, Vassända-Naglums sn, Väner hd, Västergötland. – På den plats vid Trollhättan där tätorten i senare tid vuxit fram fanns tidigare ett soldattorp (*Björndalen* 1895), vars namn tätorten bär. På platsen finns en sänka mellan markerade höjdkanter. Ortnamnets förled kan innehålla djurbeteckningen *björn* men skulle också kunna innehålla ett personnamn (soldatnamn) *Björn*.

**Björneborg** tätort, Visnums sn och hd, Värmland. – Tätorten har vuxit fram kring ett järnbruk, anlagt 1656. Bakgrunden till namnet är okänd.

**Björnekulla** förs., Södra Åsbo hd, Skåne. (*de*) *Biarnacolle* 1200-talets början. – Detta gamla sockennamn, som är givet efter kyrkbyn, innehåller i förleden antingen djurbeteckningen *björn* eller något av mansnamnen *Björn* eller fda. *Biarni*. Efterleden innehåller *kulle* eller variantformen *kull*.

**Björnlunda** sn, tätort, Daga hd, Södermanland. (*De*) *Biornlundum* 1314? – Kyrkbyn har givit socknen dess namn, som innehåller djurbeteckningen *björn* och *lund*. Vid den 1862 öppnade järnvägsstationen, som fick sitt namn från socknen och kyrkbyn, har tätorten vuxit fram.

**Björnome** by, Gryta sn, Hagunda hd, Uppland → *hem*.

**Björnstorp** gods, Gödelövs sn, Torna hd, Skåne. (*de*) *Björstorp* 1372. – Namnet är sammansatt av genitiv av mansnamnet *Björn* och → *torp* 'nybygge'.

**Björnö** by och ö, Mönsterås sn, Stranda hd, Småland. (*jn*) *Byørnø* 1300-talets andra hälft. – Namnet är sammansatt av *björn* och *ö*.

**Björskog** sn, Åkerbo hd, Västmanland. *parochia Biornascogh* 1346. – Namnet innehåller *björn* och *skog* och avsåg väl ursprungligen skogen där kyrkan byggdes.

**Björsäter** sn, Vadsbo hd, Västergötland. *Biornssæter* 1279 (avser kyrkbyn). – Kyrkbyn har givit socknen dess namn, som innehåller djurbeteckningen *björn* eller mansnamnet *Björn* och → *säter* 'utmarksäng'. Under medeltiden kallades socknen också *Biær(gh)sæter*. Sistnämnda form, vars förled är fsv. *biærgh* 'berg', har sannolikt uppstått genom omvandling av *Bior(n)ssæter* på grund av associationer med den ås på vilken byn ligger. Tätorten ligger vid kyrkan och har fått namn efter socknen. Björsäters järnvägsstation öppnades 1878.

**Björsäter** sn, tätort, Bankekinds hd, Östergötland. *Byørnmasætir* 1376. – Namnet innehåller djurbeteckningen *björn* eller mansnamnet *Björn* och → *säter* 'utmarksäng'. Tätorten har vuxit fram i anslutning till sockenkyrkan.

**Blackeberg** stadsdel, Stockholms stad. – Namnet är sammansatt av adjektivet *black* 'blekfärgad' och *berg*. Det omtalas 1599 som namn på ett torp beläget vid nuvarande Blackebergs sjukhus och har ursprungligen avsett något av bergen väst eller nordväst om sjukhuset.

**Blacken** fjärd av Mälaren, Södermanland och Västmanland. *Blaken* 1600-talet. – Namnet sammanhänger med *black* 'blekfärgad'. Det kan vara bildat till holmnamnet *Blackhäll* ute i fjärden.

**Blacken** klipphäll i Motalaström, Kullerstads sn, Memmings hd, Östergötland → *Skärblacka*.

**Blacksta** sn, Oppunda hd, Södermanland. *Blaksta* 1317. – Kyrkbyn har givit socknen dess namn. Detta innehåller *black* 'blekfärgad' eller ett därtill bildat mansnamn, fsv. \**Blak*. Efterleden är → *sta(d)*.

**Blackstad** sn, Södra Tjusts hd, Småland. *Blackstad* 1401. – Sockennamnet har övertagits från kyrkbyn. Förleden innehåller *black* 'blekfärgad' eller ett därtill bildat mansnamn, fsv. \**Blak*. Efterleden är → *sta(d)*.

**Blackälven** biflöde till Lilla Luleälven, Jokkmokks sn, Lappland. – Namnet innehåller adjektivet *black* 'blekfärgad' med syftning på det om hösten av jökelslam grumlade vattnet, som också givit upphov till älvens lulesamiska namn *Smadjeädno*, sammansatt av *smadje* 'grums (i vatten)' och *ädno* 'älv'.

**Bladåker** sn, Närdinghundra hd, Uppland. (*de*) *Bledakær* 1303. – Sockennamnet är troligen övertaget från kyrkbyn. Namnet skrivs äldst med *e* eller *ä* i förleden, vilken anses innehålla en bildning till ordet *blad*. Redan under medeltiden slog dock formen med *a* (*Blad-*) igenom. Efterleden är → *åker*. Hur namnet som helhet skall förstås är dock oklart.

**Blankaholm** tätort, gods, Hjorteds sn, Södra Tjusts hd, Småland. *Blancka* 1544. – Tätorten har vuxit upp kring ett 1888 etablerat sågverk. Detta anlades invid en lastageplats (hamnplats) som kallades *Blankaholm* efter sitt läge på godset Blankaholms mark. Godset, som blev säteri 1656, hade sitt ursprung i en by med namnet *Blanka*, vilket innehåller ett tidigare namn på Blankaviken. *Blanka* kan betyda antingen 'den glänsande' eller också 'den bleka (grumliga)' och avser vikens vatten. Den nobilise-

rande efterleden → *holm* lades till vid säteribildningen. I administrativa sammanhang fortsatte det gamla namnet att brukas, och den gård som i dag motsvarar det gamla säteriet heter officiellt alltjämt *Blanka*.

**Blasieholmen** stadsdel, Stockholms stad. *Blasieholmen* ca 1600. – Namnet på denna nu landfasta holme innehåller det ovanliga mansnamnet *Blasius*. Ett äldre namn var → *Skeppsholmen*.

**Bleken** sjö, Törnsfalls sn, Södra Tjuströvs hd, Småland → *Blekhem*.

**Bleket** tätort, Rönnängs och Stenkyrka sn, Tjörns hd, Bohuslän. *Bleje* 1725. – Ortnamnet har antagits innehålla dialektordet *bleja* 'blöja, klut' i jämförande användning. Vit kvarts förekommer i bergen vid Bleket. En sådan kvartsformation kan ha liknats vid en vit klut, som lagts ut för blekning.

**Blekhem** gods, Törnsfalls sn, Södra Tjuströvs hd, Småland. *Blecheem* 1544. – I förleden ingår *Bleken*, namn på den intilliggande sjön. Detta är i sin tur bildat till adjektivet *blek*, här i en äldre betydelse 'glänsande, skinande' om en lugn och stilla vattenyta. Gårdnamnets efterled är → *hem* 'boplatz; gård'.

**Blekinge** landskap. – Landskapet omnämns som *Bleking* i en fornengelsk reseberättelse från 890-talet (efterleden *æg* betyder 'ö; strandbygd') och som *Blegunc* i slutet av 1100-talet. Namnet anses vara bildat till ett ursprungligt fjärdsnamn fda. \**Blek* 'den glänsande; den stilla', avseende en del av det stora, skyddade fjärdområdet mellan Listerby och Torhamn i sydöstra Blekinge. Bygden runt fjärden har så efter denna fått namnet *Blekung*, senare *Bleking* och *Blekinge*. Det är dock också möjligt att fjärdens namn ursprungligen varit fda. \**Blekung*.

**Blekinge län** län, Blekinge. – Länet har fått sitt namn efter landskapsnamnet → *Blekinge*.

**Blentarp** sn, tätort, Torna hd, Skåne. (i) *Blenterop* 1491 (avser kyrkbyn). – Namnet, vars efterled är → *torp* 'nybygge', avsåg ursprungligen kyrkbyn (nu en tätort). Förledens innebörd är oviss. Den har förslagits innehålla ett ord med betydelsen 'rund, tjock, framskjutande' e.d., besläktat med engelskans *blunt* 'trubbig', med syftning på ett höjdparti vid kyrkan.

**Blidsberg** sn, tätort, Redvägs hd, Västergötland. *Blixbergh* 1405. – Kyrkbyn har givit socknen dess med *-berg* sammansatta namn. Förleden innehåller sannolikt ett mansnamn fsv. \**Bligh* eller ett fsv. \**blidh* 'plats med blid väderlek' e.d. Byn ligger vid en sluttning ned mot Åtran. Tätorten har fått namn efter kyrkbyn och sockenkyrkan på samma plats. Blidsbergs järnvägsstation anlades vid en 1874 öppnad linje.

**Blidö** ö och sn, Frötuna och Länna skg, Uppland. *Blijdö* 1690-talet. – Namnet avsåg äldst en ö som omfattade trakten vid nuvarande Blidö by och kyrka. Genom landhöjningen har denna och flera andra öar förenats till det nuvarande Blidö. Förleden är adjektivet *blid* 'mild, behaglig', dock oklart av vilken anledning. Efterleden är ö. Som bebyggelsenamn ersatte *Blidö* senast vid slutet av 1600-

talet ett äldre *Fånö* (*Phanø* 1274). Namnet *Fånö* är inte säkert tolkat, men kan liksom det likalydande slottsnamnet i Löts sn, Trögds hd, Uppland, innehålla en motsvarighet till det fornvästnordiska adjektivet *fáinn* 'spräcklig, brokig, färgad'. Det skulle i så fall kunna syfta på t.ex. något egendomligt färgat klipparti.

**Blikstorp** tätort, Fridene sn, Vartofta hd, Västergötland. – Det ursprungligen om en gård på platsen (*Blekstorph* 1627) använda ortnamnet innehåller mansnamnet fsv. *Blek*. Efterleden är → *torp* 'nybygge'. Blikstorps hållplats öppnades för trafik 1873.

**Blockhusudden** udde, Djurgården, Stockholms stad. *Blockhuus vdden* 1601. – På udden låg ett *blockhus* 'förskansning', som bevakade ett av Stockholms inlopp.

**Blombacka** tätort, Nyeds sn och hd, Värmland. – Tätorten har vuxit fram kring Blombacka bruk, anlagt som pappersbruk 1847 eller 1848. Detta namngavs efter grundaren, pappersmakaren Albert Blomberg, inflyttad från Mariestad.

**Blomberg** gods, Husaby sn, Kinnefjärdings hd, Västergötland. *Blomæbiærg* 1304. – Förleden är genitiv av fsv. *blome* 'blomma' eller det liktydiga fsv. *bloma*. Gården ligger högt på Kinnekulles nedre avsats.

**Blomskog** sn, Nordmarks hd, Värmland. *Blomskogh sokn* 1430-talet, *Blomosogh* 1472 avskr. – Namnet innehåller i förleden antingen ett äldre namn för (Nedre och Övre) Blomsjön eller för Blomälven, båda bildade till *blom(ma)*, här avseende förekomst av näckrosor. Efterleden är *skog* 'skogsbygd, utmarksskog'.

**Blomstermåla** tätort, Ålems sn, Stranda hd, Småland. *Blomstermaale* 1545. – Förleden är fsv. *blomster*, antingen med kollektiv betydelse 'blommor' eller möjligen med innebörden 'blomning'. Efterleden är → *måla* 'avmätt jordområde'. Namnet syftar således på rik förekomst av blommor. Äldst avsåg namnet en gård, men tätorten har närmast övertagit det från en station på Kalmar-Berga järnväg, öppnad 1897.

**Blomälven** vattendrag, Blomskogs sn, Nordmarks hd, Värmland → *Blomskog*.

**Blåhammarfjället** fjäll, Undersåkers och Åre sn, Jämtland. *Blaahammer* 1742. – Fjället har sannolikt namn efter toppen Blåhammarklappen. Ordet *hammer* används i västra Jämtland ibland om sådana kraftiga fjällformationer. Förleden *blå-* har här en äldre betydelse 'blåsvart, svart'.

**Blå Jungfrun** ö i Kalmarsund, Misterhults sn, Tunaläns hd, Småland → *Jungfrun*.

**Blåsjön** turistort, Frostvikens sn, Jämtland → *Stora Blåsjön*.

**Blåsmark** tätort, Hortlax sn, Norrbotten. *Blåsemarc* 1543. – Namnet, som är övertaget från en by, innehåller i förleden sannolikt en från Norrland betygd form av det ovanliga mansnamnet *Blasius* och i efterleden → *mark* 'nybygge i skog eller på utmark'.

**Blåvik** by, Lycksele sn, Lappland → *Blåvikssjön*.

**Blåvik** sn, Göstrings hd, Östergötland. – Gården Blåvik

(Blawijk 1307) gav på 1800-talet den då nybildade socknen dess namn. Detta innehåller *blå* i den äldre betydelsen 'blåsvart, mörk' och har äldst burits av en skuggig vik vid gården.

**Blåvikssjön** sjö, Lycksele sn, Lappland. – Sjönamnet är bildat till *Blåvik*, namn på en by vid sjön, eller till *Blåviken* som alternativt namn på hela sjön eller som namn på en del av den. Förleden i *Blåviken* (*Stoora Blååwikan* 1705) innehåller sannolikt *blå* i den äldre betydelsen 'blåsvart, mörk' med syftning på vattnets färg. Efterleden anger att sjön kan uppfattas som en vik av Umeälven.

**Blå vägen** väg, Lappland och Västerbotten (med fortsättning i Norge, Finland och Ryssland). – I samband med planerna på att bygga om vägen mellan Mo i Rana i Norge och Umeå producerade en av initiativtagarna till vägbygget en serie radioprogram om vägsträckan. Med utgångspunkt från en karta där vägen var markerad med ett blått streck kallade han sina program för *Blå vägen*. Det fick genomslag som namn på själva vägen i en lokaltidning 1962, och året därpå bildades en vägförening med detta namn.

**Blådinge** sn, Allbo hd, Småland. (*de*) *Blæthing* ca 1290, *Blædhingis* (genitiv) 1407. – Sockennamnet, som ursprungligen tillkom kyrkbyn, är sannolikt bildat till en inbyggarbeteckning *blådingar* med oklar syftning (→ *-inge*), ytterst bildad till ordet *blad*. Namnet betyder då 'blådingarnas boplatst'.

**Blötberget** tätort, Ludvika sn, Dalarna. – Bakgrunden till förleden, ytterst väl adjektivet *blöt*, är oklar. Efterledens *berg* har kanske den från andra bergslagsnamn kända betydelsen 'bergverk, gruvfält'.

**bo** Elementet *bo* i ortnamn är flertydigt. Det kan vara en försvagad form av *-boda* (→ *bod*). Det kan vidare återgå på genitiv av plurala inbyggarbeteckningar på fsv. *-boar*, i modern form *-bor*, t.ex. *Uppsalabor*, och det kan slutligen vara substantivet *bo*.

Genitivformen fsv. *-bo(a)* av inbyggarbeteckningar förekommer i en rad häradnamn, dels avseende folket i en bygd, t.ex. → *Albo härad*, → *Bråbo härad*, → *Selebo härad*, dels avseende ett kollektiv med gemensam samlingsplats, t.ex. → *Håbo härad*, → *Valkebo härad*, → *Åkerbo härad*. Inbyggarbeteckningar på *-bo* ingår också i flera sockennamn, t.ex. → *Harbo*, → *Kärnbo*, → *Kärro*.

Det i ortnamn ingående substantivet *bo* är det *bo* som vi känner i betydelsen 'djurbo' och i uttrycket *sätta bo*. I fornsvenskan uppvisar *bo* bl.a. betydelseorna 'boning, bodstad' och '(lant)gård, egendom'. Tidiga belägg på *bo* 'gård' möter i runinskrifter, och talrika exempel förekommer i de medeltida landskapslagarna. En speciell användning har ordet fått för att beteckna överhetens och förvaltningens gods. I Skånelagen talas om *kunungs bo ællær archibiscops*, dvs. om kungsgård och ärkebiskopsgård. I Östgötalagens *stafs bo ok stols* står *stav* och *stol* som symboler för biskopen; uttrycket syftar alltså på biskopsgods. I Östgötalagen talas också om kungens bryte, dvs. förvaltare, i *Uppsala bo*, varmed avses Uppsala öd, dvs. riks-

godset (jfr → *Ösma*). På en biskopsgård syftar *Brunnsbo* (*Brynyolfsboo* 1424) i Skånings-Åsaka sn nära Skara, med namn efter biskop Bryniolf, som var verksam vid 1400-talets början.

En specialanvändning av ordet *bo* som ortnamnselement visar ett nära samband med detta bruk av *bo* om överhetens gods. Ordet har använts i en specialbetydelse, som kan återges med 'förvaltningsgård'. Det kan röra sig om centra för kronans förvaltning men också om centralgårdar inom privata godskomplex. I ett par fall kan man tydligt se hur ett från början appellativiskt *bo* har ersatt ett äldre namn på en gård med förvaltningsfunktion. *Bo* på Lidingö har efterträtt ett äldre *Vikby* (→ *Bosön*). Gården *Helgö* på ön med samma namn i Ekerö socken (→ *Helgö*) har levt vidare som *Boo* (ca 1510), senare *Bona* (< i *Bono*, bestämd form dativ singularis), där den bestämda formen understryker det appellativiska ursprunget. Liknande funktion har *bo* säkerligen i många andra av de talrika exemplen på osammansatt *Bo* som gård- och bynamn, som dock även kan innehålla *bo* i den allmänna betydelsen 'gård'. De enskilda namnen får bedömas var för sig utifrån de utomspråkliga upplysningar som kan finnas om förhållandena vid namnens tillkomst (→ *Boo*, → *Bosön*). Som efterled i gård- och bynamn, glest spridda särskilt över Götaland och Svealand, har *-bo* säkerligen normalt bara betydelsen 'gård' (se t.ex. → *Bjälbo*, → *Grebo*).

Ordet *bo* används i ortnamn inte bara om enstaka gårdar utan också i betydelsen 'bygd', en betydelse som lätt låter sig förstås utifrån en allmän betydelse 'boplatst'. Namnen på *-bo* utgör ett karakteristiskt inslag i svenskt bygdenamnskick. Namnen finns på flera håll utan att något tydligt spridningsmönster kan konstateras. Tre koncentrationer i Sverige framträder dock, det ena i Småland, det andra på Gotland, det tredje i Gästrikland och Hälsingland. Fyra bygdenamn på *-bo* i Småland har blivit till häradnamn, dels namnen på de tre huvudbygderna i det gamla Finnveden i söder, *Sunnerbo*, *Västbo* och *Östbo* med namn efter väderstrecken (→ *Sunnerbo härad*, → *Västbo härad*, → *Östbo härad*), dels *Vedbo* med fsv. *vidher* 'skog' som förled i norra delen av landskapet (→ *Norra Vedbo härad*). Det till Finnveden gränsande medeltida *Guthisbo* i Skåne, sammansatt med ett personnamn, är likaså snarast ett gammalt bygdenamn (→ *Västra Göinge härad*); något jämförbart distriktsnamn står inte att uppvisa, och *bo* är överhuvudtaget inte känt som distriktsbeteckning i så gamla namn som det här måste vara fråga om. En rad socknar på Gotland har namn på *-bo*, i de flesta fallen i betydelsen 'bygd', så t.ex. → *Atlingbo*, → *Barlingbo*, → *Follingbo*, → *Hablingbo*, → *Kräklingbo*. Förlederna i de gotländska namnen visar som synes ett enhetligt mönster. De kan alla återföras på inbyggarbeteckningar eller andra kollektivbeteckningar. I Gästrikland och Hälsingland återgår flera sockennamn på bygdenamn på *-bo*. Ett oomtvistligt exempel är → *Delsbo* i Hälsingland, och med största sannolikhet hör till denna grupp

också → *Ockelbo*, → *Valbo* och → *Österfärnebo* i Gästrikland och → *Hanebo* och → *Norrbo* i Hälsingland. Förleden syftar i de flesta av namnen på sjöar eller andra vatten, kanske alla utom *Valbo*. I Norge finns en rad bygdenamn på *-bu*, som är den norska motsvarigheten till *-bo*. De koncentrerar sig till landskapen på Östlandet från Oslofjorden i söder till Trøndelagen i norr.

Vad förlederna beträffar visar bygdenamnen på *-bo* inte någon enhetlig struktur. De gotländska utgår till stor del från inbyggarebeteckningar på *-lingar*, de övriga mestadels direkt från topografin, ett mönster som delvis också gäller för de norska namnen. Avvikande är några namn som är givna efter väderstreck samt framför allt *Guthisbo*. Detta innehåller som nämnt ett personnamn, och sådana är överhuvudtaget högst ovanliga som förled i nordiska bygdenamn (jfr → *Gudmundrå*).

En speciell innebörd har *bo* fått i det medeltida Västergötland. Enligt Äldre Västgötalagen var landskapet indelat i förvaltningsdistrikt som kallades *bon* och som vardera omfattade ett växlande antal härad. Det fanns åtta sådana distrikt, och de hade alla namn efter en kungsgård (Uppsala öd, jfr → *Ösmo*), vilket liksom deras topografiskt sett godtyckliga gränser understryker deras artificiella karaktär. Det rör sig alltså inte om självvuxna bygder, men användningen om distrikt utgår rimligen just från bygdebetydelsen hos *bo*, kanske i kombination med den anknytning till förvaltning som också kännetecknar ordets bruk i gård- och bynamn. Ett av de medeltida västgötska bona kom att leva kvar som härad, nämligen *Vadsbo*. Eftersom häradsindelningen är äldre än boindelningen, har *Vadsbo* sannolikt ersatt ett äldre häradsnamn, kanske fsv. \**Vadhs hæradh* (→ *Vadsbo härad*).

Bygdenamnen på *-bo* sträcker sig tillbaka till förhistorisk tid. *Bo* som gård- och bynamn härrör bevisligen ofta från medeltiden, och detsamma gäller en sammansättning som *Brunnsbo*.

Litteratur: Stefan Brink, Sockenbildning och sockenamn. Studier i äldre territoriell indelning i Norden (1990); dens., Political and social structures in early Scandinavia. A settlement-historical pre-study of the central place, i Tor 28 (1996), s. 258–60; Karin Calissendorff, Helgö – unikt handelscentrum eller vanlig bondgård?, i Fornvännen 86 (1991), s. 106–10; Folke Hedblom, Gästriklands äldre bebyggelsenamn. En förberedande undersökning (1958); Lars Hellberg, Forn-Kalmar. Ortnamnen och stadens förhistoria, i Kalmar stads historia 1. Kalmarområdets forntid och stadens äldsta utveckling. Tiden intill 1300-talets mitt. Huvudred. Ingrid Hammarström (1979), s. 147–50; Norsk stadnamnleksikon. Red. Jørn Sandnes & Ola Stemshaug. 4. utg. (1997), art. *bu*; Sigurd Rahmqvist, Ortnamn påverkade av administration i äldre tid, i Ortnamn värda att värda. Föredrag vid Riksantikvarieämbetets symposium Ortnamnskultur. Stockholm 5–7 maj 1993. Red. Göran Ulfsparre (1994), s. 105–10; Harry Ståhl, *Bo*, *-bo*, i Kulturhistoriskt lexikon

för nordisk medeltid från vikingatid till reformationstid 2 (1957), sp. 25–29.

**Bo** sn, gd, Sköllersta hd, Närke. *Boos gordhen* 1500 (gården). – Sockennamnet har givits efter gården *Bo*, vars namn innehåller → *bo* i betydelsen 'bostad, gård'.

**Bo** bostadsområde, gd (*Bo gård*), Lidingö stad, Uppland → *Bosön*.

**Bobergs härad** hd, Östergötland. (ii) *Bobergx hæræth* 1352. – Häradet har namn efter byn *Boberg* i Fornåsa socken, den äldsta kända tingsplatsen i häradet. Efterleden *berg* syftar på den betydande höjd som byn ligger på. Förleden i bynamnet är inte säkert tolkad. Den kan innehålla substantivet *bo* i betydelsen 'boning', syftande på föreställningar om att jättar eller troll har bott i berget, eller som beteckning på förvaltningsgård (jfr → *bo*).

**Bockara** tätort, Mörlunda sn, Aspelands hd, Småland. (i) *Bodhakarlawadha* 1415 avskr. – Namnet är övertaget från en by. Det växlar under 1400- och 1500-talen med *Bobergsmo* (*Boþæbygerxmo* 1347), varav det senare får uppfattas som byns egentliga namn. *Bockara* innehåller i förleden en inbyggarebeteckning *bodhakarlar*, bildad till *Bobergsmo*, och i efterleden fsv. *vadhi* 'gräns' eller 'avgränsat område'.

**bod** Av de många ortnamnen på *-bo* utgörs den största gruppen av den där efterleden innehåller ett ursprungligt *-bodha*, pluralis av fsv. *bodh* '(förvarings)bod'. Namngruppen är spridd i större delen av Sverige. Två huvudområden kan urskiljas, dels Nordöstskånes, Blekinges, Smålands, Västergötlands och Östergötlands skogstrakter, dels skogsbygderna i Uppland, Västmanland, Dalarna, Gästrikland och Hälsingland.

Efterleden kan åsyfta förvaringsbodnar av olika slag, oftast sannolikt bodar uppförda vid slättermarker för förvaring av höet, kanske även för övernattningsbruk. Dessa områden har så odlats upp och i en del fall småningom blivit fast bebodda (de äldsta jordeböckerna och lantmäterikartorna upptar också obebyggda ängar och utjordar med namn på *-bodha*). Ett stadium före fast bosättning kan representeras av de s.k. bodlanden i Hälsingland, ett slags filialgårdar, efterhand med fullständigt jordbruk, där gårdens folk vistades under sommaren. Dessa, kallade *bodarna*, har ofta namn på *-bo* och är nu i regel självständiga gårdar. Namnen på *-bodha* kan också åsyfta andra bodar än slätterbodnar, t.ex. jaktbodar, fiskebodar (i t.ex. → *Falsterbo*) och, i Dalarna och Norrland, fåbodar. Huvudparten av *-bodha*-namnen är medeltida, men några har säkerligen tillkommit under vikingatiden.

Förlederna utgörs mycket ofta av personnamn eller personbeteckningar, i t.ex. → *Eringsboda* (*Eringsili*) och → *Pålsboda*, varav några få är kvinnonamn, i t.ex. → *Gunnilbo* (*Gunhild*). Andra förleder kan åsyfta moderbebyggelsens namn, i t.ex. → *Månkarbo* (*Munga*), läge invid någon annan lokalitet, t.ex. en sjö som i → *Grycksbo* (*Grycken*), eller på annat sätt karakterisera bebyggelserna, i t.ex. → *Habo* (*hag* 'stängsel; inhägnat område') och → *Äppelbo* (*apel* 'apel; apelbestånd').

Efterleden *-bodha* reducerades småningom oftast till *-bo*, i de flesta fall sannolikt redan på 1500-talet, och har sedan kommit att bli en allmänt bebyggelsebetecknande efterled, vanlig in i vår tid.

Litteratur: Folke Hedblom, *Bodarna och fåboden. En bygdestudie i Gästrikland, i Namn och bygd 73 (1985)*, s. 1–17; Lars Hellberg, *Kumlabygdens ortnamn och äldre bebyggelse (1967)*, s. 183–85; Mats Wahlberg, *Ortnamnen i Västmanlands län 5:1. Heby kommun, norra delen. Bebyggelsenamn (1988)*, s. 17–23.

**Boda** sn, Dalarna. – Sockennamnet är lånat från kyrkbyn, (i) *Bodom* 1539. Namnet är pluralis av → *bod*.

**Boda** sn, Jösse hd, Värmland. – Socknen, som 1624 utbröts ur Brunskögs socken, har sitt namn efter gården *Boda*, kallad *Bugården (Bude 1503)*, där kyrkan byggdes. Det innehåller pluralis av → *bod*, i dialekten *bu*. Jfr → *Högboda*.

**Bodafors** tätort, Norra Sandsjö sn, Västra hd, Småland. – Namnet har i sen tid bildats till gårdnamnet *Boda* (innehållande pluralis av → *bod*). Efterleden *fors* syftar på forsar i den ström som på 1490-talet omtalas som »en ström ... heter Boda».

**Boda glasbruk** tätort, Algutsboda sn, Uppvidinge hd, Småland. – Tätorten har fått namn efter *Boda glasbruk*, grundat 1864. Namnets första del, *Boda*, innehåller en form av → *bod*, men dess bakgrund är inte känd. Det kan röra sig om ett nybildat namn i anslutning till sockennamnet.

**Bodarna** by, Hemsjö sn, Kullings hd, Västergötland → *Västra Bodarna*.

**Bodarp** sn, Skytts hd, Skåne. (y) *Bothetorp* 1348 avskr. (avser kyrkbyn). – Namnet, som ursprungligen avsåg kyrkbyn, innehåller i förleden troligen ett mansnamn fda. \**Boti*. Efterleden är → *torp* 'nybygge'.

**Boden** kn, stad, Norrbotten. *Bodom* (dativ pluralis) 1543. – Detta tidigare bynamn, i dialekten uttalat med grav accent, är lulemålets bestämda form pluralis av → *bod*, ursprungligen kanske med syftning på fåbodar. I belägg från 1500-talet omtalas platsen oftast som *Bodeby(n)*. Ortens lulesamiska namn *Suttas* 'öppen, ej tillfrusen (om vattendrag)' har sannolikt ursprungligen syftat på älven nedanför Bodenforsarna.

**Bodliden** berg, Skellefteå sn, Västerbotten → *Boliden*.

**Bodsjö** sn, Jämtland. (j) *Budsio* 1396 (avser byn). – Ort-namnet avsåg äldst sjön Bodsjön och senare nuvarande Bodsjöbyn. I sockennamnet ingår dock namnet snarast med en utvidgad betydelse syftande på bygden runt Bodsjön. Sjönammnet är sammansatt av → *bod* och *sjö*.

**Bodträsket** sjö, Edefors sn, Norrbotten → *Bodträskfors*.

**Bodträskfors** tätort, Edefors sn, Norrbotten. – Tätorten är framvuxen kring ett sågverk, anlagt 1845 och namngivet efter en intilliggande fors i Bodträskån, Bodträskforsen (ursprungligen kanske \**Bodträskåforsen*). Ån rinner genom sjön Bodträsket, varav ånamnet. I sjönammnet ingår som förled → *bod*, möjligen med syftning på fåbodar, och som efterled *träsk* '(större) sjö'.

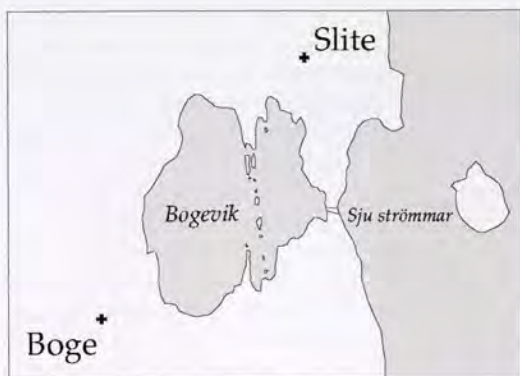


Bild 6. *Boge*. Namnet syftar ytterst på den bågformade viken *Bodevik*, nu en sjö förbunden med havet genom kanalerna *Sju strömmar*.

**Bodträskån** å, Lappland och Norrbotten → *Bodträskfors*.

**Bodum** sn, Ångermanland. *Boda* 1543 (avser byn). – Socknen har övertagit kyrkbyns namn. Det innehåller stelnad dativ pluralis av → *bod* syftande på fåbodar. Flera byar torde ha haft fåbodar i Bodum.

**Bodås** samhälle, Torsåkers sn, Gästrikland. – Det f.d. grusamhället har namn efter en närbelägen gård. Förleden innehåller ordet → *bod*, kanske avseende fåbodar. Efterleden torde syfta på en rullstensås som åtminstone norr om gården framträder tydligt.

**Boge** sn, Gotland. *Boghi* 1300-talet avskr. – Sockennamnet innehåller ett äldre namn på Bodevik, innehållande en form av forngutniskt *baugr* 'ring' (med utveckling *au* > långt *o*), syftande på vikens buktande form. Vid Boge verkar det ha funnits en vikingatida handelsplats, som kan ha gjort namnet känt över ett större område. Det är därför inte osannolikt att det är *Boge* som avses med det (i) *buhi* som omtalas på en uppländsk runsten från 1000-talet. – Bild 6.

**Bogen** sn, Jösse hd, Värmland. – Socknen, som 1849 utbröts ur Eda och Gunnarskögs socknar, har sitt namn efter hemmanet Bogen (*Bogen* 1614), på vars ägor bruket → *Mitandersfors* hade anlagts 1841. På en annan del av hemmanet, nu Prästgården, byggdes en kyrka 1853. Namnet innehåller troligen bestämd form av en fornsvensk motsvarighet (med utveckling *au* > långt *o*) till fvn. *baugr* 'ring', med syftning på den vida båge i vilken Bogsälven här rinner.

**Bogesund** gods, Östra Ryds sn, Danderyds skg, Uppland. (in) *Bugasundom* 1367 avskr. – Förleden innehåller ordet *båge* (fsv. *bughi*). Namnet syftade ursprungligen på ett nu upptorkat, krökt sund som tidigare löpte genom Bogesundslandet.

**Boglösa** sn, Trögds hd, Uppland. (De) *Buglösu* 1344. – Socknen har namn efter kyrkbyn. I förleden ingår ett med *båge* nära samhörigt ord. Efterleden är → *lösa* 'glänta; äng'.

**Bogsta** sn, Rönö hd, Södermanland. *Bughastaf* 1302. – Kyrkbyn har givit socknen dess namn, vars efterled ursprungligen innehållit *stav* med oviss syftning, senare anslutet till det vanliga → *sta(d)*. Förleden innehåller ordet *båge* (fsv. *bughi*) eller ett därtill bildat namn, kanske åsyftande sjövikens nedanför kyrkbyn.

**Bohuslän** landskap. (*I*) *Bahuslæn* 1422. – Bohuslän är som landskap av ungt datum, och namnet avsåg från början endast södra hälften av detta, medan den norra delen under senmedeltiden benämndes *Viken*. Landskapsnamnet är känt först från 1400-talet och anger att Bohuslän är ett förvaltningslän under det 1308 anlagda *Bohus slott* (*Baghahus* 1319 avskr.). Förleden i det senare namnet har sammanställts med fvn. *bågr* 'besvärlig', syftande på den besvärliga farleden i Nordre älv. Efterleden är *hus* 'slott, fäste'.

**Bokenäs** sn, Lane hd, Bohuslän. *Boknæs kirkia* 1388. – Förleden innehåller trädbeteckningen *bok*; trakten utmärks av en påfallande rikedom på bok. Efterleden är *näs*. Namnet är äldst dokumenterat som bynamn (*j Boknese* 1317), därefter som sockennamn och sedan som namn på den halvö som utgör den västra delen av Lane härad. Näset som ursprungligen givit upphov till namnet bör troligen sökas vid kyrkbyn Bön.

**bol** Ortnamn som innehåller *bol* finns i större mängd bland bebyggelsenamn i västra Götaland och Värmland men påträffas också i exempelvis Södermanland och Uppland. Bland ägonamn är de kända från framför allt Skåne och Småland.

Ordet *bol* är bildat till verbet *bo*, som i äldre språkbruk och i dialekterna också kan ha betydelsen 'bereda, göra i ordning; laga'. Dialektalt förekommer *bol* med flera olika betydelser, t.ex. 'boplats, gård, nybygge' (→ *Bolshög*, → *Klässbol*), 'djurbo (fågelbo, björnde, rävlva osv.)' (*Björnebol* i Dalsland och Värmland, *Tranebol*, numera *Tranebo*, i Västergötland), men också rent ägobetecknande, 'nyodling, jordstycke, äng' med olika regionalt avgränsade betydelsevarianter (*Baggebol* i Södermanland och Västergötland, kanske till ett fsv. \**baggabol* 'äng där man har baggar på bete'). I de fall där *bol* i bebyggelsenamn uppträder med innebörden 'djurbo' har namnen från början säkerligen avsetts vara skämtsamma eller nedsättande. Kanske har *Björnebol* legat vid eller inne i »björnskogen» och *Tranebol* nära någon myr eller mosse, dvs. vid terräng där tranor gärna håller till.

Förutom djurbeteckningar ingår i *bol*-namnen också t.ex. personnamn, *Dragabol* (*Drake*) i Halland, *Håkanbol* i Närke, yrkesbenämningar, *Länsmanbol* och *Skräddarbol* i Uppland, och terrängord, *Bäckebo* på olika håll i Väst-sverige och *Forsbol* i Dalsland.

Namn på *-bol* har bildats från medeltiden till nyare tid. I flera fall har *-bol* med tiden ombildats till *-boda* (→ *bod*), vilket sedan kan ha ändrats till *-bo*, så t.ex. *Laggarbo* i Järlåsa socken i Uppland (*j Laggaraboleno* 1362, *Laggarebodha* 1540, *Laggarbo* 1650; till *laggare* 'tunnbindare').

En särskild kategori utgör de många namnen av typen

*Kyrkbol(et)*, *Kyrkbordet*, även *Kyrke-*, *Kyrko-*, och *Prästbol(et)*, även *Präste-*, *Prästbordet*. I sådana namn kan en sammanblandning tidigt ha ägt rum mellan *bol* 'boställe' och *bord* 'jord anslagen för visst underhåll (t.ex. av präst eller kyrka)'.

Litteratur: Göran Hallberg, *Bolshus* och ägonamns-elementet *bol* i Skåne, i Sydsvenska ortnamns-sällskapets årsskrift 1972, s. 41–62; Bengt Pamp, Ortnamnen i Sve-rige. 5 uppl. (1988), s. 53–54.

**Boliden** förs., tätort, Skellefteå sn, Västerbotten. – Tätortsnamnet blev 1957 namn på ett nybildat kyrkobokföringsdistrikt, från 1962 församling. Tätortsnamnet är lånat antingen från den by Bjurliden, också kallad *Boliden*, på vars mark tätorten huvudsakligen anlagts, eller också från det väster om tätorten och byn belägna berget Bodliden, efter vilket byn har sitt alternativa namn. Förleden innehåller → *bod* med syftning på fåbodar, efterleden *lid*, här i betydelsen 'sluttande skogstrakt'.

**Bollebygd** sn, tätort, Bollebygds hd, Västergötland. *ecclesiam de Ballabu* 1255 avskr. – Socknen, vars äldre namn var *Ballaby*, har namn efter kyrkbyn, nu *Kyrkebyn*. Det nuvarande sockennamnet har anslutits till häradsnamnet → *Bollebygds härad*. I det genuina uttalet av socken- och häradsnamnet har *Balla-*, *Balle-* bibehållits. Formen *Bolle-* (1500-talet) har snarast tillkommit i förskönande syfte. Tätorten Bollebygd har vuxit fram kring en 1894 öppnad järnvägsstation på byn Flässjums ågor sydöst om kyrkbyn.

**Bollebygds härad** hd, Västergötland. *Ballaebýgd* 1200-talets slut. – Häradsnamnet återgår på ett äldre bygdenamn, avseende häradets huvudbygd kring Bollebygds kyrka, där Noläns och Söräns dalgångar möts och förenas i Storäns dal. I centrum av denna bygd ligger Kyrkebyn, äldre *Ballaby*, i socknen → *Bollebygd*. Förleden *Balla-* i *Ballaby* och *Ballaebýgdh* har förklarats som innehållande ett ord fsv. \**bal* (långt l) 'stor'. Snarare syftar den dock på någon topografisk företeelse. Bygdenamnet och bygdenamnet hänger samman med *Ballasjön*, namn på en sjö väster om byn, men det är ovisst vilket namn som är det primära.

**Bollerup** sn, gods, Ingelstads hd, Skåne. (*de*) *Bullathorp* 1310 (avser kyrkbyn). – Namnet, som ursprungligen tillkom den gamla kyrkbyn (nu Bollerups gård), innehåller i förleden troligen ett mansnamn fda. \**Bulli*. Efterleden är → *torp* 'nybygge'.

**Bollmora** kommunedel, Tyresö kn, Södermanland. *Bålmoora* 1636 (avser gården). – Området har fått namn efter gården Bollmora. I namnets förled ingår troligen *bål* 'uppstaplat bränsle'. Efterleden är dialektordet *mor(a)* '(sumpig) granskog'.

**Bollnäs** kn, stad, sn, Hälsingland. *Baldanes*, (*in*) *Boldanæs* 1312. – Bollnäs blev stad 1942 vid sammanslagning av köpingarna Björkhamre och Bollnäs, den senare tillkommen 1906 och återgående på en tätort som från 1840-talet växte fram vid Bollnäs sockenkyrka. Socken-namnet har ursprungligen syftat på ett nära kyrkan belä-

get stort näs, nu kallat *Långnäs*, som skjuter ut i sjön Varpen. Förleden har antagits vara bestämd form av ett adjektiv fsv. \**balder* (med ursprungligt *d*) 'stor, ansenlig'.

**Bollstabruk** tätort, Ytterlännäs sn, Ångermanland. – Namnet är av ungt datum och bildat till bynamnet *Bollsta* (*Balsstadz* (genitiv)1535), som i förleden troligen innehåller ett mansnamn, snarast binamnet fsv. *Balle*. I senare tid tycks namnet ha associerats med ordet *boll* med *å*-ljud i första stavelsen. Efterleden är → *sta(d)*.

**Bolmen** sjö, Sunnerbo och Västbo hd, Småland. *Bollmen Lacus* 1689. – Sjönämnet är en bildning till fsv. \**bolmber* 'stor', med syftning på sjöns storlek.

**Bolmsö** ö, sn, Västbo hd, Småland. (*in*) *Bolmsø* 1293. – I förleden ingår genitiv av sjönämnet → *Bolmen*. Efterleden är ö.

**Bolshög** sn, Järrestads hd, Skåne. (*y*) *Bulshøyg*, (*aff*) *Bolshøgh* 1266 sen avskr. (avser kyrkbyn). – Namnet, som ursprungligen avsåg kyrkbyn, innehåller i förleden → *bol* 'nybygge; gård'. Efterleden → *hög* syftar sannolikt på den stora forntida gravhögen vid kyrkan.

**Bolstad** sn, Sundals hd, Dalsland. (*j*) *Byrstadhom* 1378. – Kyrkbyn har givit socknen dess namn, sammansatt med → *sta(d)*. Förleden innehåller möjligen fsv. *byrdh* i betydelsen 'bärning, bärställe' med syftning på passagen förbi ett för båttrafik besvärligt ställe i ett vattendrag vid kyrkan.

**Bolum** sn, Valle hd, Västergötland. *Buleem sokn* 1397. – Kyrkbyn har givit socknen dess namn, vars efterled är → *hem* 'boplatz; gård'. Förleden kan innehålla fsv. \**bol* 'stor', identiskt med det nutida *bål* i t.ex. *bålgeting*.

**Bommersvik** förbundsskola, Turinge sn, Öknebo hd, Södermanland. *Bomelswiçk* 1631, *Bomorswick* 1636. – Skolan inrättades på en gård, som kom i SSU:s ägo 1937. Gården har namn efter läget vid en vik av sjön Södra Yngern. Förleden innehåller möjligen ett mansnamn, kanske *Boman* eller *Botmar*.

**Bona** bebyggelse, Ekerö sn, Färentuna hd, Uppland → *bo*.

**Bond-Arnö** sn, Trögds hd, Uppland → *Arnö*.

**Bonderup** sn, Torna hd, Skåne. (*af*) *Bwnderop* 1478 (avser kyrkbyn). – Sockennamnet, som ursprungligen avsåg kyrkbyn, innehåller i förleden antingen ordet *bonde* eller, kanske snarare, det motsvarande mansnamnet. Efterleden är → *torp* 'nybygge'.

**Bondkyrka** f.d. sn, Ulleråkers hd, Uppland → *Helga Trefaldighet*.

**Bondstorp** sn, Mo hd, Småland. (*de*) *Bothengsthorp* 1299. – Socknen, som tidigare tillhört Östbo hd, har övertagit namnet från kyrkbyn. Förleden innehåller genitiv av det fornsvenska mansnamnet *Both(i)ægn*. Efterleden är → *torp* 'nybygge'.

**Bonäs** tätort, Mora sn, Dalarna. *Bones sextung* ['sjättedel (av socken)'] 1457, (*i*) *Boness* 1482. – Namnet, övertaget från en by och med uttalet »Bunäs», innehåller i förleden *bud*, en biform till → *bod*, snarast i genitiv pluralis. Efterleden syftar på ett näs i Orsasjön.

**Boo** sn, tätort, Värmdö skg, Uppland. *Boo* 1538 (avser en gård). – Sockennamnet innehåller fsv. → *bo* 'förvaltningsgård' och är övertaget från gården med samma namn.

**bor** *Bor*-namnen är karakteristiska för mellersta Sverige; de har sitt utbredningscentrum i Dala-Bergslagen med angränsande områden, där det till funktionen jämförbara, annorstädes vanliga → *ed* är svagt representerat. Ordet *bor* är bildat till verbet *bära* och grundbetydelsen är 'bärning'. Ur denna har utvecklats betydelsen 'bärningsställe (mellan två vatten eller utmed ett vattendrag), sträcka där man bär (båtar eller last)' och senare 'passage mellan eller utmed vatten'. Borarna, som ju varit högre än vattnen, kan ha varit bergiga och oländiga och har då kunnat uppfattas som hinder i färdvägen; jfr att dialektordet *bor* uppvisar betydelser som 'småbackig, stenig och oländig höjdsträckning mellan vatten' och 'stenig höjd'. Som förled ingår *bor* i bl.a. stadsnamnet → *Borlänge* och troligen i sockennamnet → *Borgvik* och som efterled i bl.a. sockennamnen → *Gåsborn* och → *Sundborn*.

Litteratur: Bengt Hesselman, Från Marathon till Långheden. Studier över växtnamn och naturnamn (1935), s. 154–66; Gusten Widmark, Ordet *bor* som appellativ och ortnamnelement, i *Namn och bygd* 45 (1957), s. 43–99.

**Bor** tätort, Voxtorps sn, Östbo hd, Småland. (*j*) *Boor* 1446 avskr. – Namnet, som uttalas med *å*-ljud som i → *Borlänge*, innehåller sannolikt → *bor* 'bärningsställe (för båtar); passage mellan eller utmed vatten'. Bebyggelsen ligger på landtungan mellan sjöarna Flären och Hindsen, där man nödgats bära båtarna. Ordet *bor* är dock uppsvenskt och nordligt, varför det är överraskande att finna detta så långt söderut som i Småland.

**Boren** sjö, Östergötland. (*apud*) *Borne* 1336. – Namnet betyder möjligen 'den glänsande, lysande'.

**Borensberg** tätort, Brunneby sn, Bobergs hd, Östergötland. – Det i senare tid till sjönämnet → *Boren* bildade ortnamnet har undanträngt ett äldre *Husbyfjöl*; detta innehåller det nu försvunna gårdnamnet *Husby* (→ *husaby*) och *fjöl* i betydelsen '(plank)bro, spång'. Borensbergs järnvägsstation ligger vid en linje som öppnades för allmän trafik 1907.

**Borg** by, Algotstrums sn och hd, Öland → *Gråborg*.

**Borg** sn, Memmings hd, Östergötland. *Borgh* 1333. – Den forna kyrkbyn har givit socknen dess namn, som troligen åsyftar en fornborg. En borg av jordvallstyp har funnits vid Motala ström öster om Borgs säteri.

**Borghällan** bergsbrant, Frostvikens sn, Jämtland → *Norra Borgaffällen*.

**Borgan** vattendrag, Borgvattnets sn, Jämtland → *Borgvattnet*.

**Borganäs** försvunnen medeltidsborg, Borlänge stad, Dalarna. *Borgenes* 1420 avskr. – Borgen uppfördes på 1390-talet och brändes 1434 under Engelbrektsupproret. Namnet, som återupplivats i nyare tid, har från början syftat på ett näs i Dalälven, den s.k. Hushagsudden. Förleden innehåller genitiv singularis *borgha(r)* av fsv. *borgh* 'borg,

fäste'. Lämningar av borgen har blottlagts genom arkeologiska utgrävningar på udden.

**Borgeby** sn, gods, Torna hd, Skåne. (*in*) *Borgeby* 1334 avskr. – Namnet, som äldst avsåg den gamla kyrkbyn (nu godset Borgeby), innehåller ordet *borg* med syftning antingen på en försvarsanläggning eller på en höjdförformation. Efterleden är → *by* 'gård; by'. Jfr → *Borrby*.

**Borggård** tätort, Hällestads sn, Finspånge läns hd, Östergötland. *Bolgårdh* 1535. – Vid Borggårds gård och bruk anlades Borggårds hållplats vid en 1874 öppnad järnvägslinje. Namnet kan innehålla fsv. \**bol* 'stor', motsvarande *bål* i t.ex. *bålgeting*, och *sälunda* betyda 'Storgården'. Förleden kan avsiktligt, på grund av herrgårdskaraktären, ha ombildats till *Borg-*.

**Borghamn** tätort, Rogslösa sn, Dals hd, Östergötland. – Namnet härrör från en hamn (*Borghamn* 1881) vid Vättern. På Borgs udde vid kanten av det närbelägna Omberg finns en fornborg, känd som *Drottning Ommas borg*.

**Borgholm** kn, stad, Öland. *Borgholm* 1285 avskr. – Förleden är ett gammalt sockennamn *Borg*, ytterst syftande på en äldre befästning på platsen eller på själva kalkstensklippan, där slottsruinen är belägen. Efterleden → *holm* är given efter mönster av → *Stockholm*.

**Borgsjö** sn, Medelpad. (*De*) *Borghasio* 1344 avskr. – Namnet har äldst tillkommit Borgsjön och den intilliggande Borgsjöbyn. \**Borg*, som innehåller *borg* i en äldre betydelse '(platåliknande) höjd med branta sidor', har troligen varit ett äldre namn på nuvarande Bergåsen, det branta berget norr om Borgsjön.

**Borgsjön** sjö, Borgvattnets sn, Jämtland → *Borgvattnet*.

**Borgstena** sn, tätort, Vedens hd, Västergötland. *Bårstena* 1540. – Kyrkbyn har givit socknen dess namn. Detta kan innehålla *borg* i betydelsen '(platåliknande) höjd med branta sidor' eller möjligen *borg* eller ett därav bildat fsv. \**byrge* med syftning på en numera försvunnen fornborg. Ordet *sten*, som i vissa andra fall åsyftar fornborgar, skulle här kunna föreligga i ett gammalt appellativ \**borghsten* eller \**byrghisten* med innebörden 'fornborg'. Kyrkan ligger vid en markerad höjd, där fornborgen kan ha varit belägen. Tätorten har vuxit fram ur kyrkbyn och fått dess och socknens namn. Borgstena järnvägsstation anlades vid en 1863 öppnad linje.

**Borgunda** sn, Gudhems hd, Västergötland. *Burghundæ* 1330-talet. – Kyrkbyn har givit socknen dess namn. Detta innehåller ett tidigare namn på Borgundaberget invid byn, ett *Borghund* 'framträdande höjd' e.d. – *Bild* 7, s. 113.

**Borgvattnet** sn, Jämtland. – Socknen, bildad först 1873, har sitt namn efter sjön Borgvattnet (nu Borgsjön). Det är sammansatt av namnet på sjöns avloppsså, *Borgan* eller *Borgån*, samt *vatten* i betydelsen 'sjö'. *Borg-* i ånamnet innehåller terrängordet *borg* 'platåliknande höjd med branta sidor' och åsyftar kanske bergsmassivet *Borgknösen*.

**Borgvik** sn, tätort, Grums hd, Värmland. *Østre Burwika qværn* 1397 (avser en kvarn). – Socknen, som fram till

1795 var en del av Grums socken, har sitt namn efter gårdarna och bruket Borgvik (nu en tätort) vid Borgviksälvens mynningsvik i Borgvikssjön, där också kyrkan är uppförd. Namnets förled är troligen → *bor* 'passage mellan eller utmed vatten' med syftning på den forsrika älvs-träckan mellan Borgvikssjön och Värmeån. – *Bild* 76, s. 367.

**Borgviksälven** älv, Borgviks sn, Grums hd, Värmland → *Värmland*.

**Borgån** vattendrag, Borgvattnets sn, Jämtland → *Borgvattnet*.

**Borgärdet** by, Svärdsjö sn, Dalarna. *Boragierdhe* 1357 avskr. – Byn utgör huvuddelen av tätorten → *Svärdsjö*. Namnet innehåller i förleden fornsvensk genitiv singularis \**bora(r)* av → *bor* 'passage mellan eller utmed vatten', syftande antingen på sträckan längs Borgärdesströmmen eller på området mellan Svärdsjön och Seckan/Borängesjön. I efterleden ingår *gårde* 'inhägnat jordområde'.

**Borlunda** sn, Frosta hd, Skåne. (*Jn*) *uilla Burlundum* 1100-talets mellersta del (avser kyrkbyn). – Sockennamnet är givet efter kyrkbyn. Förleden är sannolikt ett i skånska ortnamn förekommande *borr* 'hål, sänka' med syftning på kyrkbyns ursprungliga läge vid den 1861 rivna medeltidskyrkan i en mycket markerad sänka invid en krök av Bråån. Efterleden innehåller *lund* 'skogsdunge'.  
**Borlänge** kn, stad, Dalarna. – Detta tidigare bynamn (*i Borlængio* 1390) har som förled → *bor* 'passage mellan eller utmed vatten' och som efterled *länga* 'något långt, t.ex. en vägsträcka'. Namnet betecknade ursprungligen den långa väg mellan Båtstad i norr och Mjälga i söder där båtfarare på Dalälven måste färdas till lands på grund av forsarna vid Forshuvud, Kvarnsveden och Domnarvet.

**Borrby** sn, tätort, Ingelstads hd, Skåne. *Burgaby* 1100-talets mellersta del (avser kyrkbyn). – Namnet, som äldst avsåg kyrkbyn (nu en tätort), innehåller i förleden ordet *borg* med syftning antingen på en försvarsanläggning eller på en höjdförformation. Efterleden är → *by* 'gård; by'. Jfr → *Borgeby*.

**Borrie** sn, Herrestads hd, Skåne. *Borrige* 1546. – Sockennamnet, vars efterled är → *hög*, är givet efter kyrkbyn. Förleden är sannolikt ett i skånska ortnamn förekommande *borr* 'hål, sänka', här med syftning på en fördjupning på eller invid den avsedda högen.

**Borås** kn, stad, Västergötland. *Boeråås* 1622. – Ett äldre höjdnamn, avseende Rydaåsen, har här övergått på staden. Förleden innehåller genitiv fsv. *bodhar* av → *bod*.

**Bosarp** gods, Risekatslösa sn, Luggude hd, Skåne. (*in*) *Bosarp* 1356 avskr., (*de*) *Bosæthorp* 1386. – Godsets namn innehåller genitiv av mansnamnet fda. *Bosi* och → *torp* 'nybygge'. Sidiformen *Boserup*, påverkad av dansk kansli-tradition (→ *torp*), är vanligt förekommande.

**Bosarp** sn, Onsjö hd, Skåne. (*in*) *parochia Bosæthorp* ca 1350. – Sockennamnet, som äldst avsåg kyrkbyn, är sammansatt av genitiv av mansnamnet fda. *Bosi* och → *torp* 'nybygge'.

**Bosarve** gårdnamn, Gotland → *Stenstugu*.



**Bosebo** sn, Västbo hd, Småland. *Bossebode soken* ca 1500. – Sockennamnet, som ursprungligen tillkom gården Bosebo (*Bossaboda* 1477), innehåller i förleden genitiv av det fornsvenska mansnamnet *Bose* eller fsv. *bose* 'hudavdragare, rackare'. Efterleden är → *bod*.

**Boserup** gods, Risekatslösa sn, Luggude hd, Skåne → *Bosarp*.

**Bosjöklöster** sn, tätort, gods, Frosta hd, Skåne. *Boosia Sogenn* 1559, *Bosie Kloster* 1570-talet, *Busiekloster Sogenn* 1617. – Socknen har fått sitt namn efter det kloster för benediktinnunnor som på 1100-talet anlades på den f.d. ön Bosö i Ringsjön, tillhörig gården Bo. Klostret, och därmed socknen, har äldst öns namn (*in Bosæ, de Bosø* 1100-talets mellersta del) utan tillägg av *-kloster*. Redan under medeltiden uppstår den urspårade namnformen på *-sjö*. Tätorten Bosjöklöster består av ett ursprungligt sommarstugeområde strax nordöst om slottet.

**Bosön** halvö, idrottsinstitut, Lidingö stad, Uppland. *Bosön* 1779. – Namnet innehåller i förleden genitiv av gårdsnamnet *Bo* (nuvarande Bo gård) samt i efterleden ö; Bosön har först i sen tid genom landhöjningen blivit en halvö. Namnet *Bo* (*j Bo* 1383) innehåller → *bo* 'förvaltningsgård' och kan tyda på att gården utgjorde centrum i det godscomplex som Bo Jonsson Grip på 1300-talet innehade på ön. Tidigare hette bebyggelsen *Vikby* (*j Vigby* 1371), där förleden syftar på dess läge vid Kyrkviken och efterleden är → *by* 'gård; by'.

**Boteå** sn, Ångermanland. (*in*) *Bota* 1344 avskr., *Botum* 1344 avskr. – Det ursprungligen plurala namnet är bildat till ett fornsvenskt \**bot*, motsvarande nyisländskans *bót* 'en relativt liten inskärning, som är avsedd som landningsplats'. Ångermanälven bildade en eller flera vikar i de låglänta delarna av socknen. Möjligen har namnet avsett nuvarande Sundet, den vik som tidigare funnits vid Högforsåns nedersta del, eller en vid kyrkan befintlig vik, då i båda fallen med sekundär plural (se inl. 3.3.1). Namnet har i sen tid anslutits till andra norrländska namn på *-eå* (se → *Bureå*).

**Botilsäter** sn, Näs hd, Värmland. (*j*) *Bydhillssæter sokn* 1423. – Socknen har troligen fått sitt namn efter byn Byn (Botilsättersbyn), i vars närhet kyrkan ligger. Det är sammansatt av personbeteckningen *bödel*, senare omtolkad till kvinnonamnet *Botild*, och → *säter* 'utmarksäng'.

**Botkyrka** kn, sn, Svartlösa hd, Södermanland. (*in*) *ecclesia beati Botwidi* ['den helige Botvids kyrka'] 1283, *parochie Botuidhe kirkiu* 1298. – Namnet, fsv. *Bothvidhakirkia*, betyder 'Botvids kyrka'. Det avsåg ursprungligen den första kyrkan på platsen, vilken enligt Botvidslegenden uppfördes som gravkyrka åt det sörmländska helgonet Botvid. Enligt samma källa stod kyrkan klar år 1129 och var belägen på Botvids fädernegård Hammarby. Den nuvarande stenkyrkan skall ha invigts på samma plats år 1176. – *Bild 8, s. 115*.

**Botorp** gd, Gladhammars sn, Södra Tjusts hd, Småland → *Botorpström*.

**Botorpsströmmen** samlingsnamn på flera med varandra

sammanhängande åar väster och sydväst om Västervik, Småland → *Botorpström*.

**Botorpström** å, Gladhammars sn, Södra Tjusts hd, Småland. – Kallas också *Botorpsströmmen*, åtminstone då det med en vidare syftning avser flera med varandra sammanhängande åar både uppströms och nedströms den egentliga Botorpström. I förleden ingår gårdsnamnet *Botorp* (*Bodatorp* 1544), sannolikt på grund av att gården varit den dominerande bebyggelsen vid ån. *Botorp* har som förled en genitivform av → *bod* och som efterled → *torp* 'nybygge'. Skälet till att Botorpström kunnat ge hela å- och vattendragssystemet sitt namn kan vara, att ån börjar vid sammanflödet av systemets två västliga huvudgrenar och för deras vatten vidare ut mot havet.

**Botsmark** tätort, Sävars sn, Västerbotten. *Botessmark* 1539. – Tätorten har övertagit ett bynamn. Förleden är genitiv av ett mansnamn, antagligen *Botulf* eller *Botvid*, efterleden är → *mark*, här i betydelsen 'nybygge i skog eller på utmark'.

**Botten** del av Bottniska viken norr om Norra Kvarken → *Norrbotten*.

**Bottenhavet** del av Bottniska viken söder om Norra Kvarken → *Bottniska viken*.

**Bottensjön** sjö, Kåkindes och Vadsbo hd, Västergötland. – Ortnamnet har uppkommit genom att ordet *sjö* fogats till namnet *Butn*, *Botn* (*Butn* 1220- eller 1230-talet) '(det inre av en) vik', som äldst åsyftat Bottensjön (uppfattad som vik av Vättern) eller en del därav.

**Bottenviken** del av Bottniska viken norr om Norra Kvarken → *Bottniska viken*.

**Bottna** sn, Kville hd, Bohuslän. (*j*) *Bottna sokn* 1346. – Sockennamnet, som övertagits från kyrkbyn, innehåller plural form (se inl. 3.3.1) av *botten* '(det inre av en) vik', åsyftande innersta delen av Bottnafjorden.

**Bottnaryd** sn, tätort, Mo hd, Småland. (*in*) *Bothnarydh* 1346. – Namnet har övertagits från prästgården och innehåller i förleden troligen genitiv pluralis av *botten* '(det inre av en) vik'. Gården ligger vid en sjö, som genom en utgående långsmal udde delas i två vikar. Efterleden är → *ryd* 'röjning'.

**Bottniska viken** del av Östersjön mellan Norrland och Finland. *Bottniska viken* 1743. – Bottniska viken omtalas på 1600-talet med den latinska namnformen *Sinus Bothnicus* (*sinus* 'vik', *bothnicus* 'bottnisk'). Adjektivet *bottnisk* är bildat till *Botten*, känt från äldre språkbruk och dialekter, med syftning på (den norra delen av) detta havsområde. Ordet *vik* syftar på den väldiga vik av Östersjön som Bottniska viken bildar. Se vidare → *Norrbotten*. Bottniska viken delas in i *Bottenhavet* (*Botten-hafvet* 1811) och *Bottenviken* avseende havsområdet söder respektive norr om Norra Kvarken. Förleden i de båda namnen innehåller *Botten* (se ovan), här troligast med syftning på Bottniska viken i sin helhet eller, alternativt i fallet *Bottenviken*, på själva Bottenviken med *-viken* som förklarande tillägg. *Bottenhavet* kan tolkas som 'den del av Botten (Bottniska viken) som utgör själva havet' (i

motsats till *Bottenviken*) och *Bottenviken* som antingen 'den del av Botten (Bottniska viken) som utgör en vik' (i motsats till *Bottenhavet*) eller 'den vik som heter *Botter*'.

**Boxholm** tätort, Ekeby sn, Göstrings hd, Östergötland. – Samhället har fått namn av säteriet Boxholm, som vuxit fram ur den äldre bebyggelsen Flemminge. I det på 1600-talet etablerade namnet *Boxholm* är förleden bildad till riksrådet Arvid Stenbocks ättnamn. Efterleden → *holm* är sannolikt given efter mönster av andra säterinamn på *-holm*. Boxholms järnvägsstation öppnades för trafik 1873.

**Brahehus** slottsruin, Gränna lfs, Vista hd, Småland. *Brahus* 1650. – Namnets förled erinrar om slottets grundare, riksdrotsen och greven Per Brahe d.y. Efterleden är *hus* 'borg, fäste'. Brahehus är en etymologiserande form, som tillhör riksspråket och skriften. Namnet har i den genuina namnformen *Brahus* blivit ett uppkallelseamn, som spritts till andra delar av Sverige.

**Brand** skog, Boglösa sn, Trögds hd, Uppland → *Brand-skogen*.

**Brandskogen** skog, Boglösa sn, Trögds hd, Uppland. – Kallas också *Brand*. Båda namnformerna syftar rimligen på att skogen härjats av brand. I östra skogskanten finns en av Skandinaviens största hällristningsbilder, det s.k. *Brandskogsskeppet*.

**Brandstad** sn, Färs hd, Skåne. (*de*) *Brunstathæ* 1332 sen avskr. (avser kyrkbyn), (*i*) *Branstade* 1447. – Sockennamnet, som äldst avsåg kyrkbyn, innehåller i förleden antingen fda. *bruni* i betydelsen 'svedjeland' eller något av mansnamnen fda. *Brun* eller *Bruni*. Efterleden är → *sta(d)*. Jfr → *Brönnestad*.

**Brandstorp** sn, Vartofta hd, Västergötland. – Gården Brandstorp (*Brandstorp* 1539) har givit socknen dess namn, som är sammansatt av mansnamnet fsv. *Brand* och → *torp* 'nybygge'.

**Brantevik** tätort, Östra Nöbbelövs och Simris snr, Järrestads hd, Skåne. – Namnet på detta gamla fiskeläge är äldst känt genom ägonamnet *Brantewiks Lyckor* 1810. Det avsåg ursprungligen en vik i \**Branta*, ett äldre ortnamn syftande på den just här bergiga, påfallande branta kuststräckan längs Östersjön. Två stenrösen här benämns *Branteröör* på en karta från 1684 (på dagens kartor *Brantarör*).

**Brastad** sn, tätort, Stångenäs hd, Bohuslän. (*j*) *Bragesætre* 1391 (kyrkbyn). – Sockennamnet, övertaget från byn, kan i förleden innehålla genitiv av det fornsvenska mansnamnet *Braghi*. Ett troligare alternativ är dock att ett änamn ingår. Mellan kyrkan och kyrkbyn rinner en å, Kvarnbäcken, som tidigare kallats bl.a. *Brasseteraa* (1549). Åns namn bör ha lytt *Braga* eller \**Brag-a* (a 'å'), samhörigt med norskans *braga* 'flamma, lysa'. Av de äldre skrifförmen framgår att efterleden är → *säter* 'utmarksäng', som senare ändrats till *stad*.

**Brattfors** sn, Färnebo hd, Värmland. – Socknen, som fram till 1786 var en del av Färnebo socken, har sitt namn efter hyttan och hemmanet Brattfors (*Brattefors hytte*

1540). Det åsyftar en brant (i dialekten *bratt*) fors i Lungälven.

**Braås** tätort, Drevs sn, Uppvidinge hd, Småland. – Tätortsnamnet återgår på ett gårdnamn (*Braaas* 1538, *Bragdås* 1570). Med stöd av belägget från 1570 och äldre dialektuttal har förleden föreslagits innehålla *bragd*, ett dialektalt ord för 'fisknät'. Efterleden är *ås*.

**Breared** sn, Tönnersjö hd, Halland. – Sockennamnet, äldst belagt 1402, är lånat från kyrkbyn. Förleden *Brea-* är bestämd form av adjektivet *bred*, efterleden är → *ryd* 'röjning'. Se vidare → *Simlångsdalen*.

**Bred** sn, Åsunda hd, Uppland. (*in*) *Bred* 1291. – Namnet kan innehålla en bildning till adjektivet *bred* med ökänd syftning. Möjlig rörelse rör det sig om ett äldre namn på Prästgården.

**Bredablick** utsiktstorn på Skansen, Stockholms stad. – Tornet byggdes 1874–76 och erhöll sitt nuvarande namn då det senare införlivades med Skansen. Namnet är lånat från den fornordiske guden Balders boning Bredablick, fornisländskt *Breiðablik* 'den vida omkring glänsande' (*breiðr* 'bred, vid', *blik* 'glans'). Då tornet namngavs associerade man säkerligen namnet *Bredablick* med ordet *blick* i betydelsen 'utsikt, utblick'.

**Bredared** sn, tätort, Vedens hd, Västergötland. – Namnet har givits socknen efter kyrkbyn. Det är äldst belagt med runor inskurna på en medeltida bokpärm av trä från Bredareds kyrka, i normaliserad fornsvensk form *Bredhariudh*. Förleden innehåller troligen adjektivet *bred*. Efterleden är → *ryd* 'röjning'. Tätorten har vuxit fram i anslutning till kyrkan och kyrkbyn.

**Bredaryd** sn, tätort, Västbo hd, Småland. (*de*) *Breþa rydh* 1306. – Sockennamnet har övertagits från kyrkbyn. Förleden är adjektivet *bred* och efterleden → *ryd* 'röjning'.

**Bredbyn** tätort, Anundsjö sn, Ångermanland. *Breby* 1535, *Bredbyn* 1542. – Förleden i namnet är adjektivet *bred*. Efterleden är → *by*.

**Bredene** gods, Huggenäs sn, Näs hd, Värmland, samt by, Smula sn, Redvägs hd, Västergötland → *vin*.

**Bredestad** sn, Norra Vedbo hd, Småland. (*de*) *Bredhestadhum* ca 1300. – Sockennamnet avsåg ursprungligen kyrkbyn och innehåller i förleden sannolikt adjektivet *bred*. Efterleden är → *sta(d)*.

**Bredsäter** sn, Kinne hd, Västergötland. *Bredæsæter* 1312. – Kyrkbyn har givit socknen dess namn, som innehåller adjektivet *bred* och → *säter* 'utmarksäng'.

**Bredsätra** sn, Runstens hd, Öland. (*in*) *parrochiis ... Bredhasæter* 1346 avskr. – Sockennamnet, övertaget från kyrkbyn, är sammansatt av adjektivet *bred* och → *säter* 'utmarksäng'.

**Bredviken** tätort, Nederkalix sn, Norrbotten. *Breduick* 1539. – Tätorten är namngiven efter en del av byn Näsbyn. Namnet har ursprungligen syftat på en bred vik av Kalixälven strax söder om bebyggelsen.

**Bredån** å, Tännäs sn, Härjedalen → *Bredåsjön*.

**Bredåsjön** sjö, Tännäs sn, Härjedalen. – Sjön är äldst omnämnd 1645. I förleden ingår änamnet *Bredån*. Ån för-

- enar Bredåsjön med sjön Rogen. Bredån är bredare på mitten än vid in- och utloppen, vilket väl förklarar namnet.
- Brevens bruk** tätort, Askers sn och hd, Närke. *Bredhæhueen* 1317. – Ortnamnet *Breven*, som ursprungligen åsyftade ängsmarkerna kring Brevensån, innehåller adjektivet *bred* 'vidsträckt' och *ven* 'sankäng'. Ett järnbruk grundades här 1676.
- Brevik** stadsdel, Lidingö stad, Uppland. *Bredeuik* 1498 (avser en gård). – Ortnamnet, övertaget från gården Brevik, avsåg äldst en bred vik sydöst om gården; landhöjningen har dock numera förändrat landskapets karaktär. Stadsdelen har kanske närmast övertagit sitt namn från stationen Brevik på Lidingöbanan, öppnad 1914.
- Brevik** sn, Kåkindes hd, Västergötland. *Bredawic* 1220- eller 1230-talet. – Socknen har fått namn efter kyrkbyn, som ligger vid den breda vik av Vättern, Bredviken, som äldst burit namnet.
- Bringasjön** sjö, Västra hd, Småland → *Bringetofta*.
- Bringetofta** sn, Västra hd, Småland. (*de*) *Bringatoptom* 1287. – Kyrkbyn har givit socknen dess namn, som i efterleden innehåller *toft*, en sidoförm till → *tomt*. Förleden kan innehålla ett äldre namn på Lillån, troligen sammanhängande med nuvarande Bringasjöns gamla namn, \**Bringe*, bildat till ett fornsvenskt \**bringer* '(liten) backe' med syftning på sjöns omgivning.
- Brimene** sn, Frökinds hd, Västergötland. *Brismini* 1330-talet. – Kyrkbyn har givit socknen dess namn, vars efterled innehåller → *vin* 'betesmark; äng'. Vad förleden innehåller är ovisst, möjligen västgötamålets *bresma* 'spricka'.
- Bro** sn, Gotland. (*in*) *Bro* 1200-talet. – Namnet syftar ursprungligen på en bro över Ågången, en tidigare mäktig å som rinner strax nordöst om kyrkan.
- Bro** förs., tätort, Bro och Låssa sn, Bro hd, Uppland. (*in*) *Bro* 1286. – Det gamla sockennamnet *Bro* har ansetts återgå på ett bynamn *Bro*. Detta skulle ha avsett en bebyggelse svarande mot nuvarande *Bro gård* och *Husby*. Ytterst syftar namnet på en vägbank som åtminstone under 1000-talet förbundit byarna Husby och Härnavi med varandra. Se också häradsnamnet → *Bro härad*. Församlingen var egen socken fram till 1863.
- Bro** sn, Bro och Vätö skg, Uppland → *Roslags-Bro*.
- Bro** sn, Näs hd, Värmland. (*J*) *Bro soken* 1367. – Sockennamnet är givet efter den gamla kyrkbyn, nu uppdelad i Västbro och Östbro. Det åsyftade äldst en bro över ån Slöan. Bebyggelsen vid kyrkan utgörs numera av tätorten Värmlandsbro, vars namn ursprungligen tillkom en på platsen 1879 öppnad järnvägsstation.
- Bro** f.d. sn, Åkerbo hd, Västmanland. (*in*) *Bro* 1338. – Sockennamnet, troligen det ursprungliga namnet på Prästgården, innehåller ordet *bro*. Den åsyftade bron kan ha lett över den närbelägna ån Hedströmmen. Alternativt avses en vägbank över sankmark. Socknen slogs 1939 samman med → *Malma* socken till *Bro* och *Malma* socken, vilken 1952 bytte namn till → *Kolsva*.
- Broa** by, Halla sn, Gotland → *Broe*.
- Broaryd** tätort, Södra Hestra sn, Västbo hd, Småland. *Broaritt* 1560. – I namnet, som ursprungligen tillkom byn Broaryd, ingår genitiv singularis av fsv. *bro* 'vägbank' och → *ryd* 'röjning'.
- Broby** tätort, Östra Broby sn, Östra Göinge hd, Skåne → *Östra Broby*.
- Broby** by med boplatz från bronsåldern, Börje sn, Ulleråkers hd, Uppland. *Broby* 1291. – I förleden ingår *bro*. I byn finns en bro som leder en äldre väg över Junkilsån. Efterleden är → *by* 'gård; by'.
- Broby** sn, Kinnefjärdings hd, Västergötland. *Broby* 1330-talet. – Kyrkbyn vid Mariedalsån har givit socknen dess namn, sammansatt av *bro* och → *by* 'gård; by'.
- Broby** by, förr sn, Strå sn, Dals hd, Östergötland. *Broby* 1208. – Byn ligger vid Mjölnaån. Namnets efterled är → *by* 'gård; by'.
- Brodardarp** sn, Gäsene hd, Västergötland. *Brudthatorpp* 1447. – Kyrkbyn har givit socknen dess namn, som innehåller mansnamnet fsv. *Brudde* och → *torp* 'nybygge'.
- Broddetorp** sn, Gudhems hd, Västergötland. *Brudæthorp* 1282. – Kyrkbyn har givit socknen dess namn, som innehåller mansnamnet fsv. *Brudde* och → *torp* 'nybygge'.
- Broe** by med välkänt järnåldersgravfält, Halla sn, Gotland. *Broe* 1608. – Namnet innehåller plural form av *bro*, här möjligen med syftning på ursprungligt gårdsläge vid något slags broanläggning eller vägbank i anslutning till Romamyr. Kanske var myren i äldre tid mer vidsträckt än i våra dagar. 1941 ändrades namnets officiella form från *Broa* till *Broe*.
- Brogården** gd, Tensta sn, Norunda hd, Uppland. *Brogården* 1680. – Fackskolan för huslig ekonomi i Uppsala bedrev här åren 1910–64 utbildning av hushållslärarinnor. Namnet förklaras av att gården ligger vid en bro över Vendelån.
- Bro härad** hd, Uppland. *Brohundære* 1298 avskr. – Häradet har namn efter kyrkbyn i den gamla socknen → *Bro*. Bro är betygat som medeltida tingsplats.
- Brokind** tätort, Vårdnäs sn, Kinda hd, Östergötland. *Broo* 1362, *Bro Kindie* 1428. – Tätorten ligger vid och har fått sitt namn från säteriet Brokind. Namnet, som betyder 'Bro i Kind(a härad)', har sitt upphov i en bro över sundet mellan sjöarna Järnlunden och Lilla Rängen. De två namnen *Bro* och *Kind* tycks ha sammansmält till ett enda först efter medeltidens slut. Jfr → *Kinda härad*. Brokindis järnvägsstation anlades vid en 1902 öppnad linje.
- Bromma** sn, Herrestads hd, Skåne. (*de*) *Bramæ* 1344 (avser kyrkbyn). – Sockennamnet, som är lånat från kyrkbyn, har tolkats som bildat till ett fda. \**bram* med en grundbetydelse 'något utstickande', här kanske 'kant, rand' med syftning på kyrkbyns läge vid en åstrand. Det har också föreslagits innehålla dialektordet *brom* 'fint ris, det yttersta av lövkvistar' med syftning på skogsbestånd som utnyttjats för insamling av sådant ris.
- Bromma** förs., Stockholms stad (f.d. sn, Sollentuna hd). (*De*) *Brumum* 1344. – Namnet avsåg ursprungligen den by

på vars mark kyrkan uppfördes. Det är inte säkert tolkat, men kan möjligen innehålla en gammal kulturlandskaps-term fsv. \**brumma* 'plats för lövtäkt' e.d., jfr estlands-svenskans *broma* 'löväng', *brumme* 'betesmark'. Enligt ett annat förslag skulle det röra sig om ett ursprungligt vik- eller sjönamn bildat till det ljudhärmande verbet *brumma*. Tanken stöds av att en närbelägen sjö har just ett sådant ljudhärmande namn, *Judarn*, bildat till verbet *ljuda* 'låta'. Ljudhärmande sjö- och fjärdnamn är väl belagda.

**Bromölla** kn, samt tätort, Ivetofta sn, Villands hd, Skåne. (j) *Bromølle* 1460. – Kommunens namn är givet efter tätorten. Dess namn, som är sammansatt av *bro* och skånskans *mölla* 'kvarn', avsåg äldst en kvarn vid Skräbeån, där småningom en bebyggelse växte fram. Tätorten omfattar även kyrkbyn i → *Ivetofta*.

**Bromsten** stadsdel, Stockholms stad. (de) *Brumasteni* 1299 (avser en by). – Namnet är övertaget från en by. Det är sammansatt av genitiv av en inbyggarbeteckning *brommar* 'invånare i byn Bromma' och *sten* i betydelsen 'fornborg'. Namnet betyder således 'Brommabornas borg' och syftar ursprungligen på en fornborg belägen sydväst om korsningen Duvbovägen–Cervins Väg. Se även → *Bromma*.

**Bro och Låssa** sn, Bro hd, Uppland. – Socknen bildades 1863 av de ditillsvarande socknarna, därefter församlingarna, → *Bro* och → *Låssa*.

**Broströmmen** å, Estuna sn, Lyhundra hd, och Roslags-Bro sn, Bro och Vätö skg, Uppland. *Brostræm* 1380 avskr. – I förleden ingår sockennamnet *Bro*, nu officiellt → *Roslags-Bro*. I efterleden ingår *ström*. Namnet syftar på att ån löper genom kärnbygden i Roslags-Bro. Broströmmen utgör ett centralt parti av vattendraget mellan sjön Erken och Norrtäljeviken, varför namnet ibland brukas om hela detta system av åar och sjöar.

**Brotby** tätort, Össeby-Garns sn, Vallentuna hd, Uppland. (j) *Brytioby* 1473 (avser en by). – Namnet, som är övertaget från byn Brotby, är sammansatt av fsv. *bryti* 'förvaltare' och → *by* 'gård; by'.

**Broåsen** ås med järnåldersgravfält, Grimetons sn, Himle hd, Halland. *Broåsen* 1817–18. – Namnets förled syftar säkerligen på en bro över Himleån norr om åsen.

**Brucebo** naturreservat, Väskinde sn och Visby stad, Gotland. – Namnet avsåg ursprungligen det hus som den kanadensiske konstnären William Blair-Bruce (1859–1906) och hans svenskfödda hustru, skulptrisen Caroline Benedicks, lät uppföra vid Själso i Väskinde.

**Bruksvallarna** fjällby, Tännäs sn, Härjedalen. – Förleden syftar på att arbetare vid Ljusnedals bruk bodde här i äldre tid. I efterleden ingår *vall* 'fäbodvall'. Bebyggelsens äldre namn, *Vallarna* (*Wallarne* 1777), har varit levande ända in i våra dagar.

**Brunflo** sn, Jämtland. (de) *Brunflo* 1344. – Sockennamnet innehåller ordet *brunn* i betydelsen 'naturlig källa' samt *flo* 'mosse'. Namnet kan möjligen återgå på ett nu försvunnet gårdnamn och ursprungligen syfta på flon runt S:t Olofskällan ca 500 m sydväst om kyrkan. Alter-

nativt rör det sig om ett kyrkplatsnamn, ursprungligen syftande på en nu torrlagd sankmark vid kyrkan. – *Bild* 9, s. 114.

**Brunkebergsåsen** åshöjd, Stockholms stad. (vmdhr) *Brunkebærge* 1441. – Namnet avser den höga grusås – även kallad *Brunkeberg* – som förr dominerade Norrmalm men som nu är i det närmaste helt bortschaktad. Förleden innehåller sannolikt ett fornsvenskt \**brunk* med betydelsen 'brant backe' e.d., troligen besläktat med det likabetydande *brink* och bevarat i det norrbottniska dialektordet *brunk* 'gupp, hopp i skidbacke'. Redan under medeltiden kom dock namnet att förknippas med kung Birger Magnussons drots Johan von Brunkow som också kallades *Brunke*. Denne tillfångatogs efter Nyköpings gästabud och avrättades 1319, enligt traditionen på Brunkeberg.

**Brunn** tätort, Ingarö sn, Värmdö skg, Uppland. (j) *Brwn* 1524. – Tätortens namn är övertaget från en gård. Det är identiskt med ordet *brunn* 'källa; brunn' men den närmare syftningen är inte känd.

**Brunna** äldre namn på → *Vänge*, tätort, Vänge sn, Ulleråkers hd, Uppland.

**Brunnby** sn, Luggude hd, Skåne. (in) *parochia Brunby* första hälften av 1300-talet. – Sockennamnet, som äldst avsåg kyrkbyn, är sammansatt av *brunn* 'källa; brunn' och → *by* 'gård; by'.

**Brunnbäck** by, Folkärna sn, Folkare hd, Dalarna → *Brunnbäcks färja*.

**Brunnbäcks färja** gammalt färjeställe vid Dalälven, Folkärna sn, Folkare hd, Dalarna. *Brunnebecks färje* ca 1560. – Vid färjestället, beläget i byn Brunnbäck, ägde en sammanstötning rum 1521 mellan dansk trupp och anhängare till Gustav Vasa. Bynamnet *Brunnbäck* (tiil *Brwnnæbeck* 1508) är övertaget från en av de två bäckar som aldeles vid byn mynnar i Dalälven. I förleden ingår pluralis av *brunn* 'källa; brunn'. Efterleden är *bäck*.

**Brunneby** sn, Bobergs hd, Östergötland. *Brunnaby* 1269? – Kyrkbyn har givit socknen dess namn, som innehåller pluralis av *brunn* 'källa; brunn' och → *by* 'gård; by'.

**Brunnhem** sn, Gudhems hd, Västergötland. *Brwnnem* 1390 (avser kyrkbyn). – Kyrkbyn har givit socknen dess namn, som innehåller *brunn* 'källa; brunn' och → *hem* 'boplats; gård'. Nära platsen för den forna sockenkyrkan finns en god källa.

**Brunnsberg** tätort, Älvdalens sn, Dalarna. – Tätorten har övertagit ett bynamn, äldst belagt 1403, som ursprungligen avsåg det intilliggande berget Brunnberg. En äldre uppgift omtalar en källa (i dialekten *brunn*) på berget vid den östra delen av byn.

**Brunnsbo** gd, Skånings-Åsaka sn, Åsaka hd, Västergötland → *bo*.

**Brunnsvik** by, folkhögskola, Ludvika sn, Dalarna. – Bynamnet, äldst belagt 1562, syftar på en vid byn belägen vik av sjön Väsmån, vid vilken det finns en kraftig källa (i dialekten *brunn*).

**Brunnsviken** sjö i Solna stad, Uppland, och Stockholms stad. *Brunswiken* 1499. – Förleden tycks innehålla ordet

*brunn* 'källa; brunn', dock med okänd syftning. Efterleden visar att sjön förr uppfattades som en vik av sjön Lilla Värtan.

**Brunskog** sn, Jösse hd, Värmland. *Bronskog soken* 1503. – Sockennamnet, vars förled innehåller fsv. *broni*, *bruni* 'brand; svedja', betyder 'skogsbygden som härjats av brand eller där det funnits svedjor'.

**Brusala** gd, Aspeboda sn, Dalarna. *Brushallen* 1539. – Gårdens namn, känt genom Erik Axel Karlfeldts dikt Brusala, kan i förleden innehålla det från bl.a. Hälsingland kända dialektordet *bruse* 'gumse' eller ett motsvarande mansbinamn fsv. \**Bruse* (fvn. *Brúsi*). Efterleden kan vara dialektordet *hall* 'klippa, håll, sten' med syftning på någon kraftig stenhäll.

**Bruzaholm** tätort, Ingatorps sn, Södra Vedbo hd, Småland. *Brusaholm* 1770. – Tätortens namn återgår på namnet på ett järnbruk, som anlades 1630. Bruket kallades *Brusa bruk* eller *Brusaholms bruk*. Förleden innehåller ett äldre namn på Brusaån, givet efter vattnets ljud. Anläggarens söner skall ha benämnt sig *Bruzelius*. Detta har sannolikt föranlett stavningen med *z*. Efterleden är det i herrgårdsnamn vanliga → *holm*.

**Brynäs** stadsdel, Gävle stad, Gästrikland. – Stadsdelens namnet, äldst belagt som förled i *Brynäsudd* 1693, har lånats från Brynäs herrgård. Förleden har ansetts syfta på en vid herrgården belägen källa och innehålla ordet *brya*, känt från Gotland i betydelsen 'vattenhåll'. Efterleden syftar på ett genom landhöjningen nu försvunnet näs.

**Bråbo härad** hd, Östergötland. (in) *prouincia Brabohæreth* 1359. – Häradens namnet är bildat till inbyggarteckningen fsv. *braboar*. Denna hänger samman med namnet → *Bråviken*. Till grund ligger ett adjektiv fsv. \**brar* 'glänsande'. Sambandet mellan namnen är dock oklart. Härader är beläget norr om Motala ström vid Bråvikens innersta del, och inbyggarteckningen avser folket som bodde i denna bygd. *Bra-* i häradensnamnet kan utgå antingen från ett namn på Motala ström, fsv. \**Bra*, eller från ett namn på Bråviken, fsv. \**Brae* eller det betygade fsv. *Bråvik*. Jfr → *Lösings härad*.

**Brågård** sn, Bara hd, Skåne. *Brokarp sochn* 1400-talets förra hälft sen avskr., *Broghorpp* 1460. – Sockennamnet, som är lånat från kyrkbyn, är sammansatt av genitiv av mansbinamnet fda. *Broki* och → *torp* 'nybygge'. Brågårps och Nevishögs församlingar sammanslogs 1964 under namnet → *Staffanstorp*.

**Brålanda** sn, tätort, Sundals hd, Dalsland. *Bralanda sokn* 1382. – Kyrkbyn har givit socknen dess namn, som i efterleden innehåller → *land*. Förleden kan innehålla ett gammalt namn, fsv. \**Bra* 'den glänsande', på Frändeforsån vid kyrkan. Brålanda järnvägsstation öppnades för trafik 1879. Tätorten har vuxit fram vid järnvägen men inte i omedelbar anslutning till sockenkyrkan.

**Brättensby** sn, Kullings hd, Västergötland. *Brotansby* 1393 (avser kyrkbyn). – Socknen har sitt namn efter kyrkbyn. Förledens innebörd är oviss. Efterleden är → *by* 'gård; by'.

**Bråviken** havsvik, Södermanland och Östergötland. *Brawiik* 1358. – Förleden innehåller ett adjektiv fsv. \**brar* 'glänsande'. Detta kan direkt ha ingått i *Bråviken* (*Bråvik*), som då betyder 'den glänsande viken'. *Bråvik* kan emellertid också vara sammansatt med ett fjärdnamn, fsv. \**Brae*, 'den glänsande' eller 'fjården där ån \**Bra* (Motala ström) utmynnar'. Jfr → *Bråbo härad*.

**Bråån** å, Frosta, Harjagers och Rönnebergs hd, Skåne. – Åns namn kan vara bildat till adjektivet *bråd* i betydelsen 'rask' eller, troligare, till ett adjektiv fda. \**bra* med betydelsen 'glänsande'.

**Bräckan** ås, Fjärås sn, Fjäre hd, Halland → *Fjärås bräcka*.

**Bräcke** kn, sn, tätort, Jämtland. *Brecku* 1319. – Sockennamnet innehåller fsv. *brækka* 'backe, sluttning'. Det kan vara ett ursprungligt namn på sluttningen av den höjd på vilken kyrkan är byggd. Alternativt rör det sig om ett äldre namn på prästgården, vilket i så fall övertagits av socknen. Tätorten har närmast namn efter järnvägsstationen Bräcke, öppnad 1879.

**Bräkne-Hoby** sn, tätort, Bräkne hd, Blekinge. *Hughby, Huby* ca 1300. – Sockennamnet avsåg ursprungligen kyrkbyn Hoby (nu en tätort), vars namn innehåller → *by* 'gård; by' och en oklar förled. Häradensnamnet → *Bräkne* tillades 1886 till åtskillnad från de skånska sockennamnen → *Västra* och *Östra Hoby*.

**Bräkne härad** hd, Blekinge. *Vvæstærstheret* ca 1300; (j) *Brenne hæradh* 1500-talets början. – Det gamla landskapet → *Blekinge* (utom Lister) var indelat i tre härad, benämnda efter sitt inbördes läge: *Vvæstærstheret*, *Mæthlæstheret* och *Østærstheret* ~ *Østræheret*, dvs. 'västligaste (västra) häradet', 'mellersta häradet' (→ *Medelstads härad*) resp. 'östligaste (östra) häradet' (→ *Östra härad*). Det västra häradet bytte under medeltiden namn till *Bräkne härad*, givet efter namnet på den genom häradet rinnande Bräkneån, fda. \**Brækna*. Ännamnet är sannolikt bildat till växtbeteckningen *bräken*.

**Brämregården** stadsdel i Göteborg, Västergötland. *Bremregården* 1634. – Ortnamnet är möjligen bildat till ordet *bräm* 'kant, bård' med västsvensk utvidgning av sammansättningsfogen. Gården är belägen vid randen av en ås.

**Brämhult** sn, Ås hd, Västergötland. *Bremholt* 1540. – Kyrkbyn har givit socknen dess namn. Förledens innebörd är oviss. Efterleden är → *hult*.

**Bränna** tätort, Skällersvd sn, Nordals hd, Dalsland. – Tätorten har vuxit fram vid gården Bränna (*Brändenne* 1551). Namnet innehåller dialektordet *brända*, *bränna* 'svedjeland, plats för brand' m.m.

**Bränna** tätort, Överkalix sn, Norrbotten → *Överkalix*.

**Brännkyrka** förs., Stockholms stad (f.d. sn, Svartlösa hd). (i) *Brenkiærkio soken* 1440. – Församlingen har namn efter sin kyrka, och det anspelar sannolikt på att denna helt eller delvis brunnit i början av 1400-talet. Att namnet, som föreslagits, skulle ha något med det irländska helgonet *Brennain* att göra är otänkbart. En kortform till namnet *Brännkyrka* är *Brännan*, som ibland används om själva kyrkan. Den ursprungliga socknen hette äldst *Van-*



Bild 10. Brömsebro. Namnet har blivit känt genom den fred som här slöts mellan Sverige och Danmark 1645. Ur: C. Forsell, *Ett år i Sverige* (1827), pl. 36.

*tör* (De Wantør 1314?). I detta namn ingår samma *tör* som i → *Södertörn*, men förleden *Van-* är dunkel.

**Brännland** tätort, Umeå sn, Västerbotten. – Tätorten har övertagit ett bynamn, äldst belagt 1530–31. Namnet har ursprungligen avsett mark som härjats av skogseld eller avbränts genom svedjebruk (i dialekten *brännland*).

**Brännö** ö, fiskeläge, Styrso sn, Askims hd, Västergötland. *Brænnæø* ca 1300. – Förleden har antagits åsyfta bränningar i havet utanför ön.

**Brätte** område med lämningar efter försvunnen stad, Vänersborgs stad, Västergötland → *Vänersborg*.

**Brömsebro** tätort, Kristianopels sn, Östra hd, Blekinge, samt Söderåkra sn, Södra Möre hd, Småland. – Namnet avsåg äldst en bro över Brömsebäck, som följer den gamla riksgränsen mellan Sverige och Danmark (*Brimse sten* 1280-talet, avser en gränsten; *ffore Brimsse bro* 1453). Bäcknamnet, ursprungligen *\*Brimse*, är bildat till insektsbeteckningen fsv. *brims* 'broms' och åsyftar bäckens ljud. Tätorten Brömsebro har vuxit fram kring en 1899 tillkommen järnvägsstation. – Bild 10.

**Brömsebäck** vattendrag mellan Blekinge och Småland → *Brömsebro*.

**Brönnestad** sn, Västra Göinge hd, Skåne. *ecclesie* (in) *Brunæstæthæ* 1307 avskr., *ecclesiam Brunstathe* 1405. –

Sockennamnet, som äldst avsåg kyrkbyn, innehåller i förleden antingen fda. *bruni* i betydelsen 'svedja' eller något av mansnamnen fda. *Brun* eller *Bruni*. Efterleden är → *sta(d)*. Jfr → *Brandstad*.

**Brösarp** sn, tätort, Albo hd, Skåne. *ecclesie Brysethorp* 1274 avskr., *ecclesie Brusæthorp* 1346. – Sockennamnet, som ursprungligen avsåg kyrkbyn (nu en tätort), innehåller i förleden troligen ett mansnamn fda. *Brusi*. Efterleden är → *torp* 'nybygge'.

**Bua** tätort, Värö sn, Viske hd, Halland. (i) *Bwde* 1495. – Namnet, övertaget från en by och ett fiskeläge, innehåller pluralis av fda. *\*buth*, en biform till fda. *both* 'bod' (→ *bod*), här sannolikt med syftning på fiskebodar.

**Buerås** tätort, Onsala sn, Fjäre hd, Halland. *Bueraas* 1592. – Tätorten är framvuxen på mark till byn Buerås. I förleden ingår genitiv singularis *\*buthar* av fda. *\*buth*, en biform till fda. *both* 'bod' (→ *bod*). Efterleden innehåller *ås*. Namnet har äldst syftat på Bueråsberget.

**Bullarens härad** hd, Bohuslän. (a) *Bordærnom* 1334, (j) *Bordhærnom*, (j) *Bordærne* 1390. – *Bullaren*, som är ett gammalt bygdenamn, uppträder under medeltiden i två former, pluralis *Bordhærnum* och singularis *Bordhærne*. Namnet är sammansatt av fvn. *borð* 'brädd, rand, kant' och → *arin* 'grusig mark'. *Bordhærne*, *Bordhærnum* bör därmed syfta på grusmark(er) som bildar en kant. Denna beskrivning stämmer väl på Södra Bullaresjöns stränder. Den passar bl.a. väl för den gamla bygden, som är kon-

centrerad till sjöns västra strand med kyrkbyn i socknen → *Naverstad* och byn *Tingvall* (j *Pinguollum* 1334), vars namn minner om en gammal tingsplats. Alltefter vilket perspektiv som anläggs, kan singular eller plural form av namnet te sig naturlig. Från ett mindre område kan namnet ha överförts på en större bygd. Det har antagits att bygdenamnet skulle ha förmedlats av sjönamnet *Bullaren*, avseende Södra Bullaresjön. Däremot talar dock bygdenamnets gamla form, på *-ærne* (singularis), alternativt *-ærnum* (pluralis). I stället är sjönamnet *Bullaren* (*Bole-*ren 1594) att förstå som en maskulin bildning till bygdenamnet (utifrån en existerande eller tänkt sammansättning på *-sjö*). Sekundärt har sedan häradsnamnet anpassats till sjönamnet.

**Bullaresjön, Norra, Södra** sjöar, → *Bullarens härad*.

**Bulleröarna** naturreservat, Nämdö sn, Sotholms hd, Södermanland. – Reservatet består av ca 900 öar, kobbar och skär, till stor del belägna i Bulleröfjärden. En av öarna heter *Bullerön*. Reservatets namn är tillkommet genom förmedling av fjärdnamnet eller bildat direkt till *Bullerön*. Önamnets förled kan syfta antingen på buller och då på grund av sjögång kring ön, som ligger i yttersta havsbandet, eller också på eventuell förekomst av *bullersten* 'rund naturlig sten av en knytnäves storlek eller större, kullersten; (flytt)block'.

**Bullmark** tätort, Sävars sn, Västerbotten. *Bullemark* 1543. – Tätorten är framvuxen ur en by. I förleden kan ingå ett mansbinamn *Bulle*, kanske med syftning på en tjock och rund person. Efterleden är → *mark* 'nybygge i skog eller på utmark'.

**Bulltofta** stadsdel, f.d. flygplats, Malmö stad, Skåne. (*in*) *Booltoftæ* 1346. – Namnet, som äldst avsåg en gård (i f.d. Västra Skrävlinge socken, Oxie härad) innehåller pluralis av fda. *boltoft* 'gårdstomt'.

**Bunge** sn, Gotland. *Bungi* 1300-talet avskr., *Bunga* 1381. – Namnet innehåller en motsvarighet till ordet *bunge* 'skogsdunge', känt från sydsvenska dialekter. I sockennamnet, som kan återgå på ett gammalt gårdnamn, har dock ordet snarast betydelsen 'förhöjning'.

**Bunkeflo** sn, Oxie hd, Skåne. (*in*) *parochia Bunkaflo* 1346. – Sockennamnet, som är givet efter kyrkbyn, är sammansatt av *bunke*, en beteckning för olika gräs- och halvgräsarter, och *flo* 'sankmark'. Troligen åsyftas området väster om kyrkbyn. Vid Öresund, väster om kyrkbyn, ligger tätorten Bunkeflostrand, ett villasamhälle tidigare kallat *Stranden*.

**Bunkeflostrand** tätort, Bunkeflo sn, Oxie hd, Skåne → *Bunkeflo*.

**Bunn** sjö, Norra Vedbo och Vista hd, Småland. *Bunnen Lacus* 1648. – Sjönämnet, som äldst är känt som förled i namnet på byn Bunnström (*Bunzrwm* 1410, med efterleden → *rum* 'öppen plats'), belägen söder om sjön, kan möjligen innehålla fsv. \**budhn* 'kar'.

**Bunnerfjällen** fjällmassiv, Undersåkers och Åre snr, Jämtland. *Bunnefiället* 1645. – Vad förleden syftar på är inte fastställt. Det är därför osäkert om den innehåller

*Bunnran*, namn på en å som från fjällområdet rinner ut i Ånnsjön vid byn Bunnerviken (*Bwndher wikia* 1536) i Åre socken. Åns sydsamiska namn *Buquantanjohke* innehåller kanske genitiv singularis av det nordiska lånordet *bāanta* 'rik man; bonde, bofast person' och *johke* 'större bäck, å'. Samma förled ingår i namnet *Buquantanjahke*, som åsyftar några toppar i massivet (*tjahke* 'fjälltopp; högfjäll'). Förleden kan också vara en omvandling av det svenska namnet, som kan ha associerats med svenskans *bonde* (dialektal bestämd form pluralis *bönnran*).

**Bunnerviken** by, Åre sn, Jämtland → *Bunnerfjällen*.

**Bunnran** å, Undersåkers och Åre snr, Jämtland → *Bunnerfjällen*.

**Bunnström** by, Gränna lfs, Vista hd, Småland → *Bunn*.

**Buran** älv, Västerbotten → *Bureå*.

**Bureå** sn, tätort, Västerbotten. – Namnet på den 1914 inrättade socknen och på tätorten återgår på bynamnet *Bureå* (*aff Bwre* 1507). Detta innehåller det gamla och än i dag i formen *Buran* brukade namnet på Bureälven. By (och tätorten) ligger vid Bureälvens utflöde i Bottenviken. Namnet *Bura(n)* är säkerligen ljudhärmande, kanske med syftning på fallsträckorna i älvens nedre del (jfr dialektordet *burra* 'surra, bullra' och dalmålrets *burra* 'vara trumpen, tjura'). Stavningen med *-eå* i detta och andra norrländska namn (*Bygdeå*, *Umeå* m.fl.) kan ha uppstått som en kompromiss mellan yngre former på *-e*, *Bure*, *Bygde*, *Ume*, utvecklade ur såväl nominativ *Bura* som genitiv, dativ, ackusativ *Buro* osv., och sistnämnda form på *-o*. Dessutom har stavningen säkerligen påverkats av ordet *å*, som i dialekterna kan beteckna älvar. I några fall har *-eå* kommit att brukas också i namn som inte har haft böjning med *-o*, t.ex. → *Boteå* och → *Skellefteå*.

**Bureälven** älv, Västerbotten → *Bureå*.

**Burge** gd, Lummelunda sn, Gotland. *Borrhig* 1523. – Namnet innehåller gotländskt *burg* 'grusrygg, grusmark'. Gården är fyndplats för en silverskatt från mitten av 1100-talet.

**Burge** gård, Öja sn, Gotland → *Burgsvik*.

**Burgsvik** tätort, Öja sn, Gotland. – Namnet avsåg äldst Burgsviken. Det innehåller i förleden gårdnamnet *Burge*, bildat till gotländskt *burg* 'grusrygg, grusmark'. Tätorten torde närmast ha fått namn av järnvägsstationen som öppnades 1908.

**Burlöv** kn, sn, Bara hd, Skåne. (*in*) *Burlef* 1303. – Kommunen är namngiven efter socknen, vars namn äldst avsåg kyrkbyn. Det innehåller i förleden möjligen ordet *bur* i betydelsen 'mindre hus, förrådshus'. Efterleden är → *löv* 'arvegods'.

**Burs** sn, Gotland. (*de*) *Burss* 1380. – Ortnamnet innehåller gotländskans *burg* 'grusrygg, grusmark'. Jfr → *Smis*.

**Burseryd** sn, tätort, Västbo hd, Småland. *Bursrydh* 1350. – Kyrkbyn har givit socknen dess namn, som sannolikt innehåller genitiv singularis av *bur* 'mindre hus, förrådshus' motsvarande dialektens *bur* 'förvaringshus, bod'. Efterleden är → *ryd* 'röjning'.

**Burtträsk** sn, tätort, Västerbotten. (*i*) *Burtresk* 1500 (av-

ser kyrkbyn). – Namnet avsåg tidigare Gammelbyn, socknens kyrkby. Det syftar på byns läge vid sjön Burträsket, som genomflyts av Bureälven (→ *Bureå*). Efterleden är *träsk* 'större sjö'.

**Burvattnet** reglerad fjällsjö, Kalls och Offerdals snr, Jämtland. – Före regleringen 1945 utgjordes sjön av två sjöar, Stor-Burvattnet och Lill-Burvattnet. I förleden tycks ingå det jämtska dialektordet *bur* 'enkel visthusbod för bl.a. matvaror' (samerna brukade uppföra sådana i fjällen och i skogarna). Efterleden innehåller *vatten* i betydelsen 'sjö'. Sambandet med det sydsamiska namnet *Buvriegaesie* (i en äldre stavningsform *Buregaiese*) på ett intilliggande fjäll är oklart. Fjällnamnet innehåller *buvrie* 'förvaringsbod på fyra stolpar' och *gaejsie* 'hög spetsig fjälltopp'.

**Buskhyttan** tätort, Tunabergs sn, Jönåkers hd, Södermanland. – Namnets förled innehåller ordet *busk(e)* eller, möjligen, ett därtill bildat personbinamn. Efterleden *-hyttan* erinrar om ortens bergshantering. Tätorten har vuxit fram invid gården Buskhyttan (*Bwskæhytta* 1494) och erhållit sitt namn från denna.

**Bustvalen** fjäll, Undersåkers och Åre snr, Jämtland. – Fjället, vars norska namnform är *Bustvola*, når in i Norge. I förleden ingår möjligen *bust* antingen med en från dialekter i Sverige och Norge känd syftning på någon borstförsedd växt, starr, stagg e.d., eller också med en i fornvästnordiskan påträffad betydelse 'svinborst, svinrygg; takrygg', i det senare fallet avseende fjällets form. Efterleden innehåller det jämtska dialektordet *val* 'lägfjäll'. Fjällets sydsamiska namn *Gleavma* har okänd betydelse.

**Buttle** sn, Gotland. *Butlum* 1300-talet avskr. – Sockennamnet kan återgå på ett gårdnamn. Betydelsen är dock okänd.

**by** Ortnamn på *-by* förekommer i alla landsändar. De är talrikast i Mälardalskapen och Östergötland. En större koncentration finns också i området väster om Klarälven–Vänern–Göta älv. Deras sammanlagda antal i Sverige har uppskattats till ca 3 400. Grundordet *by* sammanhänger med verbet *bo*, kanske i dess äldre betydelse 'bereda, ställa i ordning'. *By* kan ursprungligen ha betytt 'beredning, anordning' och mer konkret 'jordområde där man gjort anordningar (hus, röjning, odlning) för att avvinna jorden nyttigheter i form av bete, gröda osv.'. En utbredd uppfattning har länge varit att *by* redan från början betecknat bebyggelse. Det är dock mycket möjligt att de allra äldsta, forntida ortnamnen på *-by* i stället avsett (ny)odlingar; enligt en mening har det varit fråga om lövängar. Ortnamnselementet bör hur som helst tidigt ha kommit att brukas om bebyggelser, och i flertalet fall har man att räkna med innebörden 'gård' eller 'by'. Elementet *by* har använts om bebyggelser som tillkommit genom utvidgning av, utflyttning från eller delning av äldre moderbebyggelser. Huruvida man står inför den äldre betydelsen 'gård' eller inför 'by, samling av gårdar' får avgöras från fall till fall. Ortnamnstypen *-by* har varit produktiv under en mycket lång tid, från forntiden och in

i nya tiden. Den bortre gränsen för *by*-namnens bildningstid förlades av en äldre forskning till folkvandringstiden (400–550 e.Kr.), men i senare tid har det hävdats att namntypens äldsta företrädare går tillbaka ända till romersk järnålder (Kr.f.–400 e.Kr.).

Förlederna i *-by*-namnen är ofta naturbeskrivande eller terrängbetecknande, så t.ex. i sockennamnen → *Asby*, → *Dalby*, → *Ekeby*, → *Hammarby*, → *Hässleby* och → *Säby*. Sockennamnet → *Vimmerby* innehåller sannolikt ett gammalt änamn. Andra förleder anger storlek, relativ ålder eller läge; exempel härpå ger sockennamnet → *Myckleby*, det på olika håll uppträdande *Nyby(n)* och sockennamn som → *Melby*, → *Norby* och → *Sörby*. På en helig plats syftar → *Viby*. Ett mångenstädes uppträdande namn är → *Broby*, som i några fall blivit sockennamn. I många fall är förleden ett personnamn eller en personbeteckning. Namn på *-by* innehållande personnamn har ansetts vara relativt unga; sådana förekommer bl.a. i Västsverige och Uppland. Gamla bildningar är dock sockennamnen → *Karleby*, → *Rinkaby* och → *Tegneby*, som antas innehålla beteckningar för män i forntida konungars tjänst.

Personbetecknande är också den på olika håll förekommande förledstyp som består av ett mansnamn åtföljt av ordet fsv. *arve* 'arvtagare, son' i genitiv (→ *arve*); ett exempel bland många är bynamnet *Tosarby* (*Thorisaruaby* 1384) 'Tores arvinges gård' i Gustafs socken, Dalarna. En markerad mellansvensk grupp utgör de *-by*-namn som i förleden innehåller en inbyggarbeteckning sammansatt med *-karl*; ett bekant hithörande namn är → *Älvkarleby* 'älvkarlarnas, älvbornas gård eller by'.

I vissa fall har *-by* i efterhand lagts till ett äldre ortnamn; jfr diskussionen om → *husaby*.

Litteratur: Lars Hellberg, *Inbyggarnamn på -karlar i svenska ortnamn 1* (1950); dens., *Kumlabygdens ortnamn och äldre bebyggelse* (1967), s. 243–57; Elof Hellquist, *De svenska ortnamnen på by*. En översikt (1918); Tom Schmidt, *Norske gårdsnavn på -by og -bø med personnavnforledd 1–2* (2000).

**By** sn, Folkare hd, Dalarna. (*in*) *By* 1335. – Namnet, som ursprungligen avsett nuvarande Kyrkbyn, kan tolkas som 'gården/byn framför andra' med syftning på en bebyggelse som det av någon anledning fästs särskilt avseende vid (→ *by* 'gård; by').

**By** f.d. sn, Näs hd, Värmland. *By* 1326. – Sockennamnet, som innehåller → *by* 'gård; by', kanske i en betydelse 'gården/byn framför andra', avsåg ursprungligen den vid kyrkan belägna prästgården. Socken införlivades med Säffle 1942.

**Byarum** sn, Östbo hd, Småland. (*apud* ...) *Byarum* 1292. – Socken har fått sitt namn efter den gård på vars mark kyrkan byggts. Det innehåller troligen ett sammansatt fornsvenskt ord \**bya(r)rum* 'plats där en gård eller by har legat'.

**Bydalen** turistort, Hallens sn, Jämtland. – På platsen har funnits fäbodrar. Orten är belägen i en dalgång, varav efterleden. Förleden kan möjligen sammanhånga med



- bynamnet *Bynom* (j By 1478) i centralbygden.
- Bygdeträsket** sjö, Burträsk sn, Västerbotten → *Bygd-siljum*.
- Bygdeå** sn, tätort, Västerbotten. (i) *Bygdha* 1300-talets mitt. – Tätorten omfattar kyrkbyn Skinnarbyn, vilken i folkmun också kallats för »Bygde» (lokalt uttal av *Bygdeå*). Namnet återgår ytterst på ett äldre ånamn *Bygda*, som med säkerhet burits av Rickleån (också benämnd *in Norbygdho* 1337). Det hänger samman med det från norska dialekter kända *bugda* 'bukt; böjning' och kan ursprungligen ha äsytat de markerade åkrökarna nära byn Laxbacken. För stavningen *-eå* se → *Bureå*.
- Bygdsiljet** vik av Bygdeträsket, Burträsk sn, Västerbotten → *Bygdsiljum*.
- Bygdsiljum** tätort, Burträsk sn, Västerbotten. – Namnet, tidigast belagt 1606, är lånat från en intilliggande vik av sjön *Bygdeträsket* (belagt som bebyggelsenamn 1539, till *träsk* '(större) sjö'). Från vikens inre del, ännu på 1930-talet kallad *Bygdsiljet*, avrinner Rickleån (tidigare *Bygda* → *Bygdeå*). I de båda namnen *Bygdsiljum* och *Bygdsiljet* ingår *sel* 'lugnvatten i å eller älv'.
- Byrum** by, turistanläggning, Böda sn, Åkerbo hd, Öland. *Byarum* 1360 avskr. – Namnet innehåller troligen ett sammansatt fornsvenskt ord *\*bya(r)rum* 'plats där en gård eller en by har legat'. Detta bör ha fungerat som ägonamn innan det övertogs av en ny bebyggelse, som anlades på platsen.
- Bysala** by, Heds sn, Skinnskattebergs hd, Västmanland → *sal*.
- Byske** sn, tätort, Västerbotten. – Tätorts- och sockennamnet är övertaget från byn Byske, tidigast omnämnd (under samma form) år 1500. Namnet har äldst betecknat *Byskeälven* (*in Bredhabyskio* 1337) i Västerbotten och Lappland. Byn ligger vid älven nära mynningen i Bottenviken. Älvenamnet, språkligt nära samhörigt med ordet *buske*, betyder 'den svällande' med syftning på de stora växlingarna i Byskeälvens vattenstånd.
- Byskeälven** älv, Lappland och Västerbotten → *Byske*.
- Byxelkrok** fiskeläge, Böda sn, Åkerbo hd, Öland. *Byxelkrok* 1816. – Namnet är ett förvanskat *\*Byskogskrok*, där *Byskogen* är namnet på området innanför den bukt vid vilket samhället ligger. Namnet *Byskogen* avsåg sannolikt en av byn Torp samfällt disponerad skog. Ordet *krok* används i ortnamn ofta om olika böjda naturföreteelser. Här syftar det på själva hamnbukten eller någon del av denna.
- Bälsta** kn, samt tätort, Yttergrans och Kalmars snr, Häbo hd, Uppland. (*in*) *Bardestum* 1316. – Ortnamnet, som äldst avsåg en by i Yttergrans socken, kan i förleden innehålla genitiv av mansnamnet fsv. *Bardhe*. Alternativt innehåller förleden fsv. *\*bardhe* 'kant, rand', svarande mot det norska dialektordet *bard(e)*, syftande på någon terrängformation. Efterleden är → *sta(d)*. Tätorten har snarast fått sitt namn efter järnvägsstationen Bälsta på banan Stockholm–Enköping–Västerås, öppnad 1879.
- Bålsön** ö med fiskeläge i Bottenhavet öster om Hudiks-

vall, Hälsingland. *Baltzönn* 1544, *Bolzöön* 1588. – Fiske-läget, som har namn efter ön, låg tidigare vid nuvarande Gammelhamn. Vid flyttningen 1843–44 följde namnet med till den nya platsen. Förleden är oklar; den kan innehålla ordet *bål* med syftning på eld, fsv. *\*bardh* 'kant, rand', motsvarande det norska dialektordet *bard(e)*, eller mansnamnet *Bård*, fsv. *Bardh*.

**Bäraryd** sn, Västbo hd, Småland. (*de*) *Bardharyth* 1346. – Socknen har fått sitt namn efter kyrkbyn (*Bardhærydh* 1311). Förleden innehåller troligen genitiv singularis eller pluralis av ett ord fsv. *\*bardhe* 'kant, rand', svarande mot det norska dialektordet *bard(e)*. Vid kyrkan finns en framträdande sluttning. Efterleden är → *ryd* 'röjning'. – *Bild 11, s. 54*.

**Bårby** by, Mörbylånga sn, Algotsums hd, Öland → *Bårbyborg*.

**Bårbyborg** fornborg, Mörbylånga sn, Algotsums hd, Öland. – Namnets förled syftar på den strax norr om borgen belägna byn Bårby. De tidiga skrivningarna av byns namn (äldst *in Borghby* 1336) visar att denna i sin tur har fått namn efter sitt läge vid fornborgen; förleden är nämligen fsv. *borgh* 'borg'. Efterleden är → *by* 'gård; by'. – *Bild 12, s. 114*.

**Bårslöv** sn, tätort, Luggude hd, Skåne. (*de*) *Bareslefh* 1200-talets början (avser kyrkbyn). – Sockennamnet, som äldst avsåg kyrkbyn (nu en tätort), innehåller i förleden troligen ett mansnamn, dock ovisst vilket. Efterleden är → *löv* 'arvegods'.

**Båstad** kn, förs., tätort, Bjäre hd, Skåne. *Botztædæ* 1450. – Kommunen har namngivits efter socknen, som i sin tur fått sitt namn efter den gamla kyrkbyn (nu en tätort). Det innehåller fda. *batstath* 'båtplats'. Bebyggelsen ligger vid Laholmsbukten.

**Båtskärsnäs** tätort, Nederkalix sn, Norrbotten. – *Båtskärsnäs* omnämns äldst 1783 med syftning på ett år 1777 upptaget nybygge. Efterleden syftar på det näs där tätorten ligger. Förleden innehåller ett nu försvunnet namn *\*Båtskäret*, som troligast avsett näsets yttre, förr kringflutna del. I sin förfinskade form *Paaskeri* har detta blivit de finsktalandes namn på *Båtskärsnäs*.

**Båven** sjö, Södermanland. (i) *bagi* 1000-talet? (på runsten vid sjön). – Namnet innehåller dialektordet *båg* (fsv. *\*bagher*) 'motsträvig, hindersam, besvärlig' med syftning på hårda vindar och vågor och kanske också farliga isar.

**Bäck** sn, Vadsbo hd, Västergötland. *Bæk* 1397. – Socknen har sitt namn efter kyrkbyn, där en bäck rinner.

**Bäckaby** sn, Västra hd, Småland. (*in*) *Bieccaby* 1309. – Byn Bäckaby har givit socknen dess namn. Det innehåller gammal genitiv singularis eller pluralis av *bäck* och → *by* 'gård; by'.

**Bäckaskog** gods, Kiaby sn, samt tätort, Kiaby, Nymö och Trolle-Ljungby snr, Villands hd, Skåne. (*de*) *Becchiascogh* 1241 avskr. – Godsets namn är sammansatt av gammal genitiv singularis av *bäck* samt *skog*. Förleden äsytar väl det korta vattendraget mellan Ivösjön och Oppmanna-sjön. Tätorten Bäckaskog ligger 5 km sydsydväst om



Bild 11. Båraryd. Gamla terrängbetecknande ortnamn tar ofta fasta på nyanser i landskapet, som i dag kan vara svåra att identifiera. Vid Båraryd framträder dock den markerade slutning som namnets förled syftar på ganska tydligt – här syns den till vänster på bilden. Foto: Staffan Fridell.

slottsbyggnaden och har vuxit fram kring en järnvägsstation, öppnad 1874.

**Bäcke** sn, Vedbo hd, Dalsland. *Becke* 1531. – Namnet innehåller en äldre genitivform av ordet *bäck* med ordet *socken* underförstått. Kyrkan ligger vid ett mindre vattendrag.

**Bäckebo** sn, tätort, Norra Möre hd, Småland. (*j*) *Bæckæbodhum* 1458, *Beckiabodha* 1596 (båda avser en by). – Socken har namn efter Bäckebo kapell. Detta tillkom omkring 1600 och är i sin tur namngivet efter byn Bäckebo. Namnet är sammansatt av en äldre genitivform av *bäck* och → *bod*. Den bäck som avses är snarast Snärjbäcken. Tätorten är namngiven efter socknen och kyrkbyn.

**Bäckefors** tätort, Bäcke sn, Vedbo hd, Dalsland. – Bäckefors bruk ligger vid ett mindre vattendrag, men industriortens namn är sannolikt bildat till sockennamnet → *Bäcke*.

**Bäckeästa** by, Hietaniemi sn, Norrbotten → *Päkkilä*.

**Bäckhammar** tätort, Visnums sn och hd, Värmland. – Tätortens namn, som äldst avsåg ett på 1600-talet anlagt järnbruk, är bildat till *Bäck*, namn på en intelligande

gård (nu vanligen kallad *Bäckhem*), och *hammare* 'industri-anläggning med vattendriven hammare'.

**Bäckseda** sn, Östra hd, Småland. (*de*) *Beksip* 1305. – Kyrkbyn har givit socknen dess namn, som innehåller *bäck*, syftande på läget vid ån norr om Bäckseda kyrka, och dialektordet *sid* 'sidlänt, sluttande (sank)mark'.

**Bäl** sn, Gotland. *Belü* 1300-talet avskr. – Sockennamnet, som troligen återgår på ett gårdnamn, innehåller ett forngutniskt \**bæl* 'grusås'.

**Bälaryd** sn, Norra Vedbo hd, Småland. (*de*) *Balarydht* ca 1300. – Kyrkbyn har givit socknen dess namn. Efterleden är → *ryd* 'röjning'. Förleden är oklar.

**Bälgviken** tätort, Husby-Rekarne sn, Österrekarne hd, Södermanland. – Tätorten har vuxit fram vid och fått sitt namn från en vik av Näshultasjön (*Belgwiiken* 1717). Viknamnets förled, ordet *bälg*, åsyftar en säckliknande del av sjön. Bälgvikens järnvägsstation öppnades för trafik 1876.

**Bälinge** tätort, Nederluleå sn, Norrbotten. (*i*) *Bæling* 1502. – Namnet, som övertagits från en by, kan vara ett uppkallelsenamn. Kanske kom byns grundare från Bälinge socken i Uppland.

**Bälinge** sn, Rönö hd, Södermanland. *Beling* 1284. – Ort-namnet är flertydigt. Det kan vara en bildning med *-ing* till ett ord motsvarande det norska dialektordet *bale* 'vall eller jämn förhöjning längs strand' eller ett annat, därmed besläktat ord på *bal-*. Det kan äldst ha använts om en höjd – kyrkan ligger på en markerad backe – eller ö eller

- om den av höjder omgivna havsfjärd som under forntiden nådde fram till den nuvarande kyrkplatsen.
- Bälinge** sn, Bälinge hd, Uppland → *Bälinge härad*.
- Bälinge** sn, Kullings hd, Västergötland. *Bälinge sokn* 1488. – Kyrkbyn har givit socknen dess namn. Bynamnet, som närmast kan utgå från en inbyggarebeteckning *bälingar* (→ *-inge*), har sannolikt sitt yttersta upphov i ett naturnamn på *Bal-* eller *Bäl-* 'höjd' e.d. I kyrkans närhet finns flera höjder, bl.a. Bäleberget. Den genom kyrkbyn rinnande Bälingebacken kommer från Bäsjön (*Balsjö* 1656). Ett med sjönamnet *Bäsjön* samhörigt, äldre namn på denna bäck kan alternativt ligga bakom by- och sockennamnet *Bälinge*.
- Bälinge härad** hd, Uppland. (*de*) *Beling* 1100-talets slut, (*de ...*) *Bælahundere* 1281 avskr., (*i ...*) *Bælingahundare* 1381, (*i*) *Bælingx hundare* 1414. – Det medeltida namnet uppvisar en rad växlande former, som alla kan återföras på ett till grund liggande ord *bal* (med långt *a*). Härtill har genom tillägg av en ursprunglig ändelse *-ia-* bildats en plural inbyggarebeteckning, fsv. *bælar*, som i genitiv föreligger i fsv. *Bæla hundare*. Fsv. *Bæling* är att fatta som ett bygdenamn, brukat som hundaresnamn. Det till grund för *bælar* och *Bæling* liggande *bal* är vårt ord *bål*. Det bör alltså röra sig om en begränsad plats, en »bålplats», rimligen en samlingsplats för bygden. Inbyggarebeteckningen *bælar* syftar därmed på dem som sökte sig till denna samlingsplats. *Bæling*, en bildning med ändelsen *-ing*, kan från början vara ett namn på bygden, bildat till samlingsplatsens namn *\*Bal*, alltså med innebörden 'Bal-bygden', men det kan också vara ett alternativt namn på själva samlingsplatsen, som sekundärt överförts på bygden. Vid sidan av fsv. *bælar* i *Bæla hundare* uppträder också en annan inbyggarebeteckning, fsv. *bælingar* i *Bælinga hundare*. Denna kan liksom *bælar* utgå från det antagna namnet på hundarets samlingsplats men kan också vara bildad till bygdenamnet *Bæling*.
- Bälinge* är också sockennamn, med liknande variation i namnformerna som hundaresnamnet (*ecclesia Bæling* 1281 avskr., *j Bæla Sokn* 1368, *j Bælingasokn* 1381, *j Bælingx sokn* 1385). Bälinge socken framstår därmed som huvudbygden i häradet. Vilken roll bålplatsen har spelat i förhistorisk tid är ovisst.
- Bällefors** sn, Vadsbo hd, Västergötland. *Bællaffors* 1376. – Kyrkbyn har givit socknen dess namn. Detta kan vara en förtydligande, med *-fors* utvidgad, form av ett vattenamn fsv. *\*Bælle 'den stora'*, som avsett en fors i Tidan.
- Bällsta** gd, numera också tätort, Vallentuna sn och hd, Uppland. (*De*) *Bellestum* 1318? avskr. – Vid gården finns ett märkligt runmonument från 1000-talet. Förleden innehåller möjligen ordet *bäll* 'bredaste delen av fot, sko eller sula eller dess kant', i dialekter också 'fotsula' (uppländska) och 'väglik upphöjning' (hälsingska), eller ett med detta *bäll* samhörigt *\*bälle*, en sidoförm av dialektordet *bjälle* 'knöl'. Förleden kan ha syftat på en enda höjd eller flera upphöjningar i terrängen. Efterleden innehåller → *sta(d)*.
- Bälteberga** gods, Ottarps sn, Luggude hd, Skåne. (*de*) *Beltebiærya* 1387. – Namnet på godset, som ligger vid randen av en skarpt markerad höjdsträckning, innehåller i förleden troligen ett ord fda. *\*bælti*, kanske avseende långsträckta höjdformationer. Efterleden är pluralis (se inl. 3.3.1) av fda. *biærh* 'berg'.
- Bärbo** sn, Jönåkers hd, Södermanland. (*De*) *Berghum* 1314?, *Berbosokn* 1366. – Socknen har tidigare, liksom den namngivande kyrkbyn, kallats *Berg(a)* med ursprunglig syftning på en höjd nära kyrkan. Det nuvarande sockennamnet innehåller inbyggarebeteckningen fsv. *bærghbo(a)r* 'invånare i Berg(a)' med ordet *socken* underförstått.
- Bäreberg** sn, Viste hd, Västergötland. *Bærabergh* 1364 (avser kyrkbyn). – Kyrkbyn har givit socknen dess namn, som ursprungligen åsyftat höjden med sockenkyrkan. Förleden kan innehålla ett fornsvenskt *\*bæri* 'björn' eller mansnamnet fsv. *Bæri*.
- Bärfendal** sn, Sotenäs hd, Bohuslän. (*j*) *Berofærdar dals sokn* 1391. – Sockennamnet innehåller i efterleden ordet *dal*. I förleden ingår genitiv av ett äldre namn på Åbyfjorden, fvn. *Beruffjordr*. I fjordnamnet ingår genitiv av *Bera*, ett gammalt namn på nuvarande Daleån, som flyter genom socknen. Detta kan sammanhånga med ordet fvn. *bera* 'björnhona'.
- Bäsinge** by, Folkärna sn, Folkare hd, Dalarna → *Bäsingen*.
- Bäsingen** sjö, Folkärna sn, Folkare hd, Dalarna. *Besningen Lacus* 1652. – Namnet kan vara bildat till fsv. *\*be(t)sn*, *\*bæ(t)sn* 'betesmark', i sin tur en bildning till fsv. *bet* 'bete, betesmark'. I sjönamnet har en ljudutveckling fsv. *\*Be(t)sninger*, *\*Bæ(t)sninger* → *Bäsing(en)* ägt rum. Efter sjön har byn Bäsinge (*ii Bezninge* 1353) fått sitt namn.
- Bäsna** tätort, Gagnefs sn, Dalarna. (*a*) *Beesnom* 1384. – Tätorten är framvuxen ur en by. Namnet kan vara bildat till fsv. *\*be(t)sn*, *\*bæ(t)sn* 'betesmark', i sin tur en bildning till fsv. *bet* 'bete, betesmark'.
- Bäve** sn, Lane hd, Bohuslän. (*j*) *Bæfuia sokn* 1388. – Kyrkbyn har givit socknen dess namn, som innehåller ett äldre namn på → *Bäveån*.
- Bäveån** vattendrag, Lane hd, Bohuslän. *Befia* 1300-talet. – Änamnet sammanhänger troligen med verbet fsv. *bæva* 'bäva, darra', syftande på forsarna i ån.
- Bö** stadsdel, Göteborgs stad, Västergötland. *Bøø* 1485 (avser en by). – Namnet är övertaget från en by. Det innehåller ett fornspråkligt *bør*, en sidoförm till → *by* 'gård; by'.
- Böda** sn, Åkerbo hd, Öland. (*de*) *Bødhum* 1283 avskr. – Namnet är dunkelt.
- Böja** sn, Vadsbo hd, Västergötland. *Bøghenesokn* 1397. – Kyrkbyn har givit socknen dess namn, vars efterled innehåller → *vin* 'betesmark; äng'. I förleden kan ingå fsv. *\*bøgher* 'böjning', antingen direkt eller genom ett naturnamn avseende Kräftbäcken vid byn eller någon annan formation.

**böle** Ortnamn som innehåller *böle* är vanliga i framför allt tre områden i landet: Dalsland-Värmland, Smålands-kusten-Öland och Uppland-Norrland.

Ordet *böle* är bildat av  $\rightarrow$  *bol*, också det förekommande i många ortnamn. Innebörden är 'boplats, gård', i vissa fall 'nybygge; nyodling på utmark' ( $\rightarrow$  *Baggböle*,  $\rightarrow$  *Böle*,  $\rightarrow$  *Kärböle*), men också betydelsen 'bo för vilda djur' anses förekomma (*Björnböle* i Ångermanland). På vissa håll har *böle* utvecklats till *byle*. Detta gäller i hög grad för Uppland, i viss mån också för Öland och Östergötland. Uppländska exempel är *Byle* och *Gunbyle* (mansnamnet *Gunne*).

De flesta av de sammansatta *-böle*-namnen har som förled ett personnamn (*Olofsböle* i Småland, *Pålböle* i Västerbotten) eller annan personbeteckning (*Jämteböle* i Västerbotten, *Koppraböle* i Småland; *koppare* 'åderlätare'). Andra slag av förleder uppträder i *Flakeböle* (sannolikt ordet *flack* 'flat yta') på Öland, *Lockåsböle* (bynamnet *Lockåsen*) i Jämtland samt *Sörböle* (sör 'söder') och *Toböle* (möjligen dialektordet *to* 'liten sänka') i Västerbotten.

Namn innehållande *böle* har till övervägande del bildats under medeltiden och har oftast sin bakgrund i den medeltida utmarkskolonisationen.

Skenbart hithörande är namnbildningar med fsv. \**nybyle* 'nybygge, nybebyggelse' och fsv. \**thykbyle* 'tätbebyggelse' (*thyk-* är en sidoförm av adjektivet *tjock*). Dessa namn har sina rötter i järnåldern. De uppträder i dag i flera varianter, t.ex. *Nibble*,  $\rightarrow$  *Nybble*,  $\rightarrow$  *Nöbbele*, *Nöbbelev* resp. *Tibble*, *Tybble* ( $\rightarrow$  *Källs*, *Norra*, *Västra*, *Östra Nöbbelev* resp. *Skogs-Tibble*). *Nibble*, *Nybble* osv. är östligt orienterade i Svealand och Götaland, *Tibble*, *Tybble* återfinns framför allt i Mälardalen, med enstaka exempel också i Dalarna, Närke, Östergötland och, med formen *Tibbles*, på Gotland.

Litteratur: Lars Hellberg, *Tibble ~ Tybble*, fsv. *Dyk(k)byli*, i Namn och bygd 73 (1985), s. 50-67; Carl-Eric Thors, Om namn på *-böle*, med särskild hänsyn till de finländska namnen, i Namn och bygd 40 (1952), s. 11-28.

**Böle** tätort, Piteå sn, Norrbotten. (i) *Bolet* 1505. - Namnet är lånat från en by. Av äldre belägg och nutida dialektuttal framgår att namnet är bestämd form av  $\rightarrow$  *böle* 'boplats; gård'.

**Böne** sn, Redvägs hd, Västergötland. *Bønee* 1330-talet. - Kyrkbyn har givit socknen dess namn, som innehåller  $\rightarrow$  *bo* 'bostad, gård' och  $\rightarrow$  *vin* 'betesmark; äng'.

**Börje** sn, Ulleråkers hd, Uppland. (in) *Birium* 1291. - Det plurala namnet (se inl. 3.3.1) har förklarats som en bildning till  $\rightarrow$  *bor* 'passage mellan eller utmed vatten' (här i så fall 'höjd mellan vatten'), en tolkning som dock är mycket oviss.

**Börringe** sn, Vemmenhögs hd, Skåne. (de) *Byrthingi* 1257 (avser kyrkbyn). - Sockennamnet, som äldst avsåg den gamla kyrkbyn, innehåller en inbyggarebeteckning på *-ing* ( $\rightarrow$  *-inge*), bildad till ett ord besläktat med *bård* 'kant, rand', möjligen med syftning på läget vid Börringesjön. Socknen hette 1781-1931 *Gustav* efter Gustav III.

**Börum** sn, Hammarkinds hd, Östergötland. *Byarum* 1439 (avser kyrkbyn). - Kyrkbyn har givit socknen dess namn, som innehåller fsv. \**bya(r)rum* 'plats där gård eller by legat'.

**Börstig** sn, Frökinds hd, Västergötland. (j) *Birghestighe sokn* 1397. - Kyrkbyn har givit socknen dess namn, som möjligen innehåller ett till *borg* bildat fsv. \**byrge* med syftning på en försvarsanläggning. Efterleden är *stig* 'stig, väg'.

**Börstil** sn, Frösåkers hd, Uppland. (De) *Børstil* 1344. - Socknen har övertagit namnet från kyrkbyn, numera kallad *Börstilsby*. I bynamnet ingår kanske ett till *borst* 'styvt hår (hos djur)' bildat ord fsv. \**børstil* med ursprunglig betydelse 'något som liknar (svin)borst', senare också 'något som liknar en svinrygg'. I betydelsen 'svinryggslänkande (dvs. skogbevuxen) terrängformation', 'långsträckt höjd' e.d. kan ordet ha brukats om den barrskogsklädda rullstensås som löper i nordlig riktning från Börstilsby.

**Bösarp** sn, Skytts hd, Skåne. (in) *Bøsathorp* 1300-talets slut eller 1400-talets början (avser kyrkbyn). - Sockennamnet, som ursprungligen avsåg kyrkbyn, är sammansatt av mansnamnet *fda. Bøsi* och  $\rightarrow$  *torp* 'nybygge'. Jfr  $\rightarrow$  *Hassle-Bösarp*.

## C

**Casimirsborg** gods, Gamleby sn, Norra Tjusts hd, Småland  $\rightarrow$  *Kasimirsborg*.

**Charlottenberg** tätort, Eda sn, Jösse hd, Värmland. - Namnet avsåg äldst det järnbruk vid Morastforsen i Vrängsälven som anlades 1829. Hustrun till brukets förste ägare hette *Charlotte Berg*. Formen med *-en-* återgår på tyskt mönster. - *Bild 13*.

**Charlottenlund** gods, Snårestads sn, Ljunits hd, Skåne. - Godset, som ursprungligen hette  $\rightarrow$  *Snårestad* (det var äldst en del av kyrkbyn Snårestad), kallas sedan 1803 *Charlottenlund* efter Charlotta Wahrendorff, hustru till ägaren Erik Ruuth (formen med *-en-* återgår på tyskt mönster). Efterleden *lund* är alltså sedan 1600-talet vanlig i nybildade namn på herresäten.

**Christinehof** gods, Andrarums sn, Albo hd, Skåne  $\rightarrow$  *Kristinehov*.

**Claestorp** gods, Östra Vingåkers sn, Oppunda hd, Södermanland  $\rightarrow$  *Klastorp*.

## D

**Daga härad** hd, Södermanland. (j) *Dawahundære*, (j) *Dauahundare* 1358. - Namnet, som är givet efter en samlingsplats, är bildat till dialektordet *dave* '(sumpig) sänka; liten vattensamling'. Den lokal, som ligger bakom är säkerligen häradets äldsta kända tingsplats vid Vadsbro på näset mellan Frösjön och Norrtunasjön vid gränsen mellan socknarna Frustuna och Kattnäs. Mellan Vadsbro och Frösjön utbreder sig ett låglänt åkerområde, som förr



Bild 13. Charlottenberg. Fru Charlotte Berg, hustru till Charlottenbergs grundare Lars Daniel Larsson. Det är inte ovanligt att herresäten döpts efter ägarens hustru (se t.ex. → Charlottenlund), men Charlottenberg torde vara det enda exemplet där både hennes för- och efternamn ligger till grund. Teckning efter miniatyrporträtt av Léauté. Ur: Wilhelm Törnblom, *Berättelsen om Charlottenbergs bruk* (1953), s. 31.

varit sumpmark. Det torde vara denna sänka som givit upphov till namnet.

Den moderna formen *Daga* har utvecklats ur *Dava* på samma sätt som t.ex. *stuga* ur *stuva*. Formen *Daga* uppträder sporadiskt vid 1300-talets slut, blir allt vanligare under 1400-talet och slår slutgiltigt igenom under 1500-talet.

**Dagsberg** sn, Lösings hd, Östergötland. *Daxbergh* 1330. – Kyrkbyn har givit socknen dess namn. Förleden kan vara genitiv av mansnamnet *Dag* men innehåller snarare ordet *dag* med syftning på solens ställning vissa tider eller på ljus läge. Kyrkan ligger på en markerad höjd.

**Dagsnäs** gods, Bjärka sn, Gudhems hd, Västergötland. *Dagxness* 1491. – Gården ligger på ett förutvarande näs i Hornborgasjön. Ortnamnet kan innehålla mansnamnet *Dag* men det kan också vara sammansatt med ordet *dag* i betydelsen 'dager' och då ha innebörden 'det ljusa, solbelysta näset' e.d.

**Dagstorp** sn, Harjägers hd, Skåne. (*in*) *Dausthorp* 1200-talets mitt avskr. (avser kyrkbyn). – Sockennamnet, som äldst avsåg kyrkbyn, är sammansatt av genitiv av mansnamnet *Dag* och → *torp* 'nybygge'.

**Dagsås** sn, Faurås hd, Halland. *ecclesie Daxas* 1330-talet. – Socknen har övertagit kyrkbyns namn, vilket äldst bör ha tillkommit någon närbelägen höjd. Förleden är snarast genitiv av ordet *dag*, med syftning på att solen vid en viss tidpunkt befinner sig över eller lyser på platsen.

**Dal** landskap → *Dalsland*.

**Dal** sn, Ångermanland. (*i*) *Daal sokn* 1488. – Namnet åsyftar den långsträckt dal i vilken huvuddelen av socknens bebyggelse ligger.

**Dala** sn, Gudhems hd, Västergötland. (*de*) *Dalum* 1308. – Kyrkbyn har givit socknen dess namn, som har plural form (se inl. 3.3.1). Ordet *dal* i namnet åsyftar nedsänkt mark vid sockenkyrkan.

**Dala-Floda** tätort, Floda sn, Dalarna → *Floda*.

**Dala-Järna** tätort, Järna sn, Dalarna → *Järna*.

**Dalarna** landskap. – De äldsta beläggen för namnet är (*Jn*) *regione* ['området'] ... *Vesterdalum* 1248 med syftning på Västerdalarna, (*apud*) *Ualles* 1297 (latinets *valles* 'dalar(na)'), (*in*) *Dalum* 1303. Från början har namnet antagligen syftat på Väster- och Österdalälvarnas dalgångar. Det förekom äldst i obestämd form pluralis *Dalar*, dativ *Dalum* (jfr nusvenskans *i Dalom*). Landskapsnamnet ingår också i *Dalälven* (*Dala Elffwan* 1650), älv i Dalarna, Västmanland, Gästrikland och Uppland. Förleden, äldre *Dala-*, är fornsvensk genitivform (jfr *dalahäst*). Älvenamnet, som kan tolkas som 'Dalarnas huvudälv, älven som rinner från Dalarna', finns belagt först från 1500-talet; i medeltida källor talas enbart om *Älven*. Jfr → *Görälven*, → *Västerdalälven* och → *Österdalälven*.

**Dalarnas län** län. – Namnet är nyskapat utifrån landskapsnamnet *Dalarna* och har fr.o.m. 1997 gällt som länsnamn i stället för det tidigare → *Kopparbergs län*.

**Dalarö** förs., tätort, ö, Sotholms hd, Södermanland. *Dalernsund* ca 1300, (*J*) *Dalærn* 1450. – Namnet är sammansatt av *dal* 'dalgång' och → *arin* 'grusö, grusig mark'. Vad förledens *Dal-* syftar på är oklart.

**Dalbosjön** del av Vänern, sjö, Götaland. – Ortnamnet innehåller ordet *dalbo(a)r* 'invånare på Dal' (→ *Dalsland*).

**Dalboslätten** del av Dalsland. – Ortnamnet innehåller ordet *dalbo(a)r* 'invånare på Dal' (→ *Dalsland*).

**Dalby** sn, tätort, Torna hd, Skåne. (*de*) *Dalby* 1100-talets mellersta del. – Sockennamnet, som äldst avsåg kyrkbyn (nu en tätort), är sammansatt av *dal*, med syftning på någon närliggande sänka, och → *by* 'gård; by'.

**Dalby** sn, Hagunda hd, Uppland. (*ab*) *ecclesia Dalby* 1291. – Namnet, som övertagits från kyrkbyn, innehåller *dal* 'dalgång' och → *by* 'gård; by'.

**Dalby** sn, Älvdals hd, Värmland. *Dalbo sokn* 1503. – Sockennamnet innehöll ursprungligen en inbyggarteckning genitiv pluralis *dalboa* och kan översättas med '(Klarälv)s dalbornas socken'. Den nuvarande formen är en ombildning i anslutning till ortnamn med efterleden → *by*.

**Dalhem** sn, Gotland. *Dalem* 1300-talet avskr. – Ortnamnet är sammansatt av *dal* 'dalgång' och → *hem* 'boplats; gård' eller 'bygd'. Dalhem ligger i dalgången kring Gotlands största vattendrag, som här bär namnet *Dalhemä*.

**Dalhem** sn, Norra Tjusts hd, Småland. (*j*) *Daleem* 1364. – Ortnamnet, som är övertaget från kyrkbyn, är sammansatt av *dal* 'dalgång' och → *hem* 'boplats; gård'. Förleden syftar på den dal eller de dalar i vilka byns brukningsmarker är belägna.

**Dalköpinge** sn, Skytts hd, Skåne. *Ecclesie Dalköpingæ* 1483. – Socknens namn avsåg ursprungligen kyrkbyn. Förleden, som åsyftar dalsänkan med Dalköpingeån vid kyrkan, har säkerligen tidigt tillagts för att åtskilja bebyggelsen från det angränsande → *Kyrkoköpinge*. Efterleden är en stelnad form i dativ singularis av fda. *köping* 'handelsplats'.

**Dals-Ed** sn, Vedbo hd, Dalsland. *Eðsokn* 1305. – Ortnamnet innehåller → *ed* 'gångväg; passage mellan eller utmed vatten' med syftning på ett ed vid sydänden av Stora Le, där bebyggelsen Ed givit upphov till tätorten → *Ed*. Det särskiljande *Dals-*, som tillades 1885, anger att orten är belägen i Dalsland. – *Bild 14, s. 116*.

**Dals härad** hd, Östergötland. (*in*) *Dalzhæradh* 1330. – Häradet har namn efter en samlingsplats, som av namnet att döma har legat i eller vid en dal. Dals härad var under medeltiden förenat med det angränsande Lysings härad, och någon medeltida tingsplats är inte känd i häradet. Den samlingsplats som gett upphov till häradsnamnet har sannolikt legat i anslutning till en dalsänka vid Ombergs fot i Väversunda by och socken. Härom minner *Tingslyckan*, namn på ett område, i sen tid betesmark, på slutningen mot en bäck som genom dalsänkan rinner nedför Omberg och ut i Täkern. Tingslyckan är belägen vid vårdshuset Vävergården invid riksväg 50.

**Dalsjöfors** tätort, Toarps sn, Ås hd, Västergötland. – Tätorten ligger vid ett vattendrag från den närbelägna Stora Dalsjön. Dalsjöfors järnvägsstation anlades vid en bansträcka öppnad för allmän trafik 1917.

**Dalskog** sn, Nordals hd, Dalsland. *Dalskog* 1531. – Sockenkyrkan ligger vid en mindre bäckdal. Namnet *Dalskog* kan åsyfta skog i eller vid denna dal. Det har dock även tolkats som 'skogsbygden vid (utanför) Dal(boslätten)' (→ *Dalsland*). Jfr → *Nordals härad*.

**Dalsland** landskap. *Dalsslandh* 1508. – Landskapet bar äldst namnet *Dal* (*Dal* 1100-talets slut), som ännu kvarlever. Detta användes ursprungligen inte om hela det nuvarande Dalsland utan antas ha åsyftat Dalboslättan vid Vänern. Det *dalbo(a)r* 'invånare på Dal' som ingår i → *Dalbosjön* och → *Dalboslättan* avser kanske snarast folket på Dalboslättan. Formen *Dal* har senare utvidgats med → *land* efter mönstret av andra landskapsnamn. Jfr → *Nordals härad*.

**Dals Långed** tätort, Steneby sn, Vedbo hd, Dalsland. – Långeds pappersbruk har givit upphov till tätorten, vars namn innehåller → *ed* 'passage mellan eller utmed vatten' med syftning på en gångsträcka utmed den strida Långeströmmen. Det särskiljande *Dals* åsyftar ortens läge i Dalsland.

**Dals Rostock** tätort, Gunnarsnäs sn, Nordals hd, Dalsland. – Ortnamnet har tolkats som ett inhemskt *Råstock*, samhörigt med torpnamnet *Råbäck* i samma område. Även om namnet inte tillkommit genom uppkallelse efter staden Rostock i Tyskland, har dess stavning dock sannolikt påverkats av det tyska namnet. Tätorten har vuxit fram kring Rostocks brunnsanläggning, tillkommen på

1700-talet. *Dals*, åsyftande ortens läge i Dalsland, är äldst belagt i namnet på poststationen, inrättad 1908.

**Dalstorp** sn, tätort, Kinds hd, Västergötland. *Dalsathorp* 1342. – Sockennamnet, vars efterled innehåller → *torp* 'nybygge', har lånats från prästgården. Förleden *Dals-* tycks innehålla ett äldre namn, \**Dalsio(r)* eller \**Dalsæ* 'Dalsjön', på den intilliggande Dalstorpasjön. Tätorten har vuxit fram i anslutning till sockenkyrkan och prästgården.

**Dalum** sn, tätort, Redvägs hd, Västergötland. *Dalem* 1353. – Kyrkbyn har givit socknen dess namn. Detta är sammansatt av *dal*, åsyftande Åtråns dalgång, och → *hem* 'boplats; gård'. Tätorten har fått namn efter kyrkbyn på samma plats och socknen. Dalums järnvägsstation anlades vid en 1874 öppnad linje.

**Dalälven** älv, Dalarna, Västmanland, Gästrikland och Uppland → *Dalarna*.

**Danaholmen** ö, Styrös sn, Askims hd, Västergötland. *Danæ holmbær* 1200-talets slut. – Namnet innehåller i förleden genitiv pluralis av folkslagsbeteckningen *dan* 'dansk'. Efterleden är → *holm* 'holme'. Holmen har även benämnts *Danmark* (*Lilla*) (*Danmark lilla* före 1613, *Lille Danmark* ca 1613), senare förvanskat till *Danska liljan*. Holmen ligger vid den gamla riksgränsen mot Danmark och har troligen tidvis varit en dansk besittning.

**Danderyd** kn, samt sn, Danderyds skg, Uppland. (*in*) *Danarø* 1291. – Namnet är sannolikt sammansatt av folkslagsbeteckningen *dan* 'dansk' och *rør* 'gravröse'. Senare har namnet kommit att uppfattas som en sammansättning med → *ryd* 'röjning'. Namnet ingår i skeppslagsnamnet *Danderyds skeppslag*, se → *Frösåkers härad*.

**Danholn** tätort, Sundborns sn, Dalarna. *Danneholenn* 1585. – Tätorten har övertagit ett bynamn. Förleden tycks innehålla genitiv pluralis av folkslagsbeteckningen *dan* 'dansk', efterleden är bestämd form av dialektordet *hol* 'liten kulle'. Byn är belägen på en kulle.

**Danmark** sn, Vaksala hd, Uppland. (*in*) *Danmarcum* 1291. – Sockennamnet är övertaget från kyrkbyn. Förleden kan innehålla dialektordet *dan(k)* 'sankmark' och → *mark* 'gräns(skog)', här snarast 'gränsområde'. Namnet kan ursprungligen ha syftat på de sankna ängsmarkerna ned mot gränsen mellan de gamla folklanden Tiundaland och Attundaland. Att det skulle ha något med riket Danmark eller folkslagsbeteckningen *dan* 'dansk' att göra är inte troligt.

**Danmark, (Lilla)** ö, Styrös sn, Askims hd, Västergötland → *Danaholmen*.

**Dannemora** sn, Olands hd, Uppland. *Danamoro* 1344. – Efterleden innehåller *mor(a)* '(sumpig) granskog'. Förleden har ansetts innehålla genitiv pluralis av folkslagsbeteckningen *dan* 'dansk'.

**Dannike** sn, tätort, Kinds hd, Västergötland. *Daneke Soken* 1416. – Kyrkbyn har givit socknen dess namn. Efterleden är *eke* 'ekskog, ekbestånd'. Förleden kan innehålla folkslagsbeteckningen *dan* 'dansk'. Tätorten har vuxit fram vid kyrkbyn och sockenkyrkan.

**Dannäs** sn, Västbo hd, Småland. (in) *Danneß* 1350 avskr., *Dannæs* 1398 (avser kyrkbyn). – Socknen har fått namn efter kyrkbyn. Efterleden åsyftar ett näs i nordöstra Bolmen. Förleden innehåller sannolikt folkslagsbeteckningen *dan* 'dansk'.

**Danska liljan** ö, Styrösö sn, Askims hd, Västergötland → *Danaholmen*.

**Danskefly** by, Augerums sn, Östra hd, Blekinge → *Flymen*.

**Danviken** område i Nacka stad, Södermanland, och Stockholms stad. *Danewijken* 1551. – Namnet *Danviken* har i förleden fornsvensk genitiv pluralis av folkslagsbeteckningen *dan* 'dansk' med okänd saklig bakgrund. På vissa 1600- och 1700-talskartor är namnet fäst vid en vik som utgör norra ändan av Hammarby sjö, på andra vid en vik av Saltsjön norr därom. Namnets ursprungliga exakta syftning förefaller därför osäker. Det i Nacka stad inom området Danviken belägna kända Danvikshem, servicehus för äldrevård, uppfördes 1910–15 av Stiftelsen Danviks hospital i anslutning till andra vårdinrättningar som funnits i området Danviken sedan 1551. Efterleden är *hem* 'institution för vård eller service'.

**Danvikshem** servicehus för äldrevård, Nacka stad, Södermanland → *Danviken*.

**Danziger gatt** fjärd, Utö sn, Sotholms hd, Södermanland. *Danzigergatt* 1853. – Namnet är sammansatt av tyskt *Danziger*, syftande på stadsnamnet *Danzig*, och det tysk-holländska *gatt* 'öppning'. Platsen kallades förr *Danska djupet* (*Danske diupt* 1644). Bakgrunden till de båda namnen är okänd.

**Daretorp** sn, Vartofta hd, Västergötland. *Darrathorp* 1350. – Socknen har fått sitt namn efter en nu försvunnen kyrkby. Det är sammansatt av mansnamnet fsv. *Darre* och → *torp* 'nybygge'.

**Darsgårde** by, Skederids sn, Sjuhundra hd, Uppland. (in) *Daxgardhe* 1344. – Omfattande arkeologiska grävningar har ägt rum vid byn, som hyser flera gravfält och en fornborg. Namnets förled tycks innehålla mansnamnet *Dag*. I efterleden ingår *gård*, uppenbarligen i dativ singularis fsv. *gardhe*, kanske snarast i betydelsen 'inhägnad'. Omgestaltningen av förleden till *Dars-* och av efterleden till *-gårde* kan beläggas av former som *Dalzgård* 1594, *Darssgården* 1653 och *Dardzgårde* 1684. Ännu på 1930-talet fanns den gamla efterleden *-gårde* bevarad i dialektuttalet »Darsgåle» (med s.k. tjockt l).

**Degeberga** sn, tätort, Gärdås hd, Skåne. (in) *Deyebierg* 1386 (avser kyrkbyn). – Socknen har fått sitt namn efter kyrkbyn. Efterleden *berg* åsyftar det markerade berg på vars sluttning kyrkan och kyrkbyn ligger. Förleden innehåller antingen fda. *digher* 'stor' eller fda. \**deghia* 'sumpigt område', i det senare fallet med syftning på en nu uppodlad mindre sankmark längs Forsakarsån strax söder om kyrkan. Tätorten har vuxit fram kring kyrkbyn och en strax nordväst därom belägen järnvägsstation, öppnad 1881.

**Degerfors** kn, samt förs. och tätort, Karlskoga hd, Värm-

land. (*widh*) *Deijerforsen* 1647. – Kommunen, församlingen och tätorten har fått namn efter bruket på orten, som i sin tur har benämnts efter en tidigare fors i Letälven. I förleden ingår fsv. *digher*, *deghe* 'stor', riksspråkets *diger*.

**Degerfors** sn, Västerbotten. *Degerfforssa* 1539 (avser en by). – Socknen, som bildades år 1800, återgår ytterst på en kapellförsamling med samma namn, tillkommen 1768 genom utbrytning ur Umeå socken. Församlingskyrkan uppfördes i byn Degerfors (som tätort numera kallad → *Vindeln*). Byn har fått namn efter en närbelägen fors i Vindelälven, Degerforsen. I förleden ingår fsv. *digher*, *deghe* 'stor', riksspråkets *diger*.

**Degerhamn** tätort, Södra Möckleby sn, Gräsgårds hd, Öland. – Namnet innehåller fsv. *digher*, *deghe* 'stor' (riksspråkets *diger*) samt *hamn*.

**Degerången** tätort, Piteå sn, Norrbotten. *Degerången* 1880. – Tätorten, nu del av staden Piteå, är framvuxen på odlingsmark med samma namn. I förleden ingår fsv. *digher*, *deghe* 'stor' (riksspråkets *diger*), i efterleden *änge* 'ängsmark'. Namnet står i motsats till *Lillången* (*Lillången* 1880), nu del av Piteå stad.

**Deje** tätort, Nedre Ulleruds sn, Kils hd, Värmland. – Södra delen av tätorten har vuxit fram kring den år 1876 öppnade järnvägsstation som efter läget nära forsens Dejeforsen i Klarälven fick namnet *Deje*. Norra delen av tätorten, på andra sidan Klarälven, är den gamla sågverksorten Dejefors (bruk) (*Deije såg* 1756, *Deijefors* 1825). I forsens fanns under medeltiden ett laxfiske, från 1686 officiellt omnämnt som *Deje* i jordeboken. Fisket torde ursprungligen ha tillhört byarna Östra och Västra Deje (in *Vestradeghyo* 1346) på ömse sidor om Klarälven någon mil nedströms tätorten. Bynamnet *Deje* innehåller möjligen ett fsv. \**deghia* 'sumpigt område'.

**Dejefors** del av tätorten Deje, Nedre Ulleruds sn, Kils hd, Värmland → *Deje*.

**Delary** tätort, Göteryds sn, Sunnerbo hd, Småland. – Tätortens namn går tillbaka på ett gårdnamn *Ry(d)* (in *Ryd* 1344), innehållande → *ryd* 'röjning'. Förleden, vars innebörd är oviss, är sent tillagd.

**Dellarna** två sjöar i nordöstra Hälsingland → *Dellensjöarna*.

**Dellensjöarna** två sjöar i nordöstra Hälsingland. – Sjöarna, också kallade *Dellarna*, utgörs av Norrdellen och Sördellen (*Norrdilln Lacus* resp. *Söderdilln Lacus* 1689). Sjönamnets fornsvenska form har troligen varit \**Delder* (genitiv *Delds*, akkusativ *Deld*) 'den delade (sjön)', varur det nutida *Dellen* i bestämd form utvecklats. Dellen har sålunda betraktats som en enda sjö, tudelad av Norrbonäset. Till sjönamnet är sockennamnet → *Delsbo* bildat.

**Delsbo** sn, tätort, Hälsingland. *Dilsbo* 1344. – Namnet, som ursprungligen har syftat på den nuvarande kyrktrakten vid Sördellens sydvästra vik, innehåller genitiv av sjönamnet *Dellen* (→ *Dellensjöarna*) och → *bo*, här i betydelsen 'bygd'. *Delsbo* tolkas sålunda som 'bygden vid Dellen'. Att tätorten, som inte ligger i omedelbar närhet

av sockenkyrkan utan är framvuxen ur byn Ede, kallas *Delsbo* förklarar med att både post- och telegrafstationen och den 1887 tillkomna järnvägsstationen, alla lokaliserade till Ede, namngavs efter socknen.

**Delsjön** stadsdel, Göteborgs stad, Västergötland. *Dilsio* 1312 (avser en sjö). – Namnet är övertaget från sjöarna Stora och Lilla Delsjön. Det innehåller troligen dialektordet *del* 'spene, juver (på sugga eller sto)', syftande på de långsmala uddar som karakteriserar sjöarna.

**Dibjärs** gd, Hørsne sn, Gotland → *Bjärs*.

**Dikanäs** tätort, Vilhelmina sn, Lappland. – Namnet är en omvandling av ett äldre *Gikanäs*, som under 1800-talet användes parallellt med *Dikanäs*. Det är bildat till sjönamnet *Gikasjön*, likaså omvandlat till *Dikasjön*. Förleden *Gika-* är en försvenskning av förleden i sjöns sydsamiska namn *Gäjka* (*njaevrie*), som är en bildning till verbet *gäjkedh* 'lysa (om solen), blinka, glänsa'. Tätortens samiska namn är *Gäjka*.

**Dikasjön** sjö, Vilhelmina sn, Lappland → *Dikanäs*.

**Dillnäs** f.d. sn, Daga hd, Södermanland → *Gäsinge-Dillnäs*.

**Dimbo** sn, Vartofta hd, Västergötland. (i) *Dimum* ca 1325. – Socknen har fått sitt namn från kyrkbyn (*Dimmu* 1248). Ursprungligen har namnet avsett det vattendrag som rinner genom byn; dess namn, fsv. \**Dimma*, kan betyda 'den mörka' eller 'den dimmiga'. Att by- och sockennamnet sedan åtminstone 1500-talet skrivs *Dimbo* beror sannolikt på mönsterpåverkan från ortnamnsefterleden → *bo*.

**Dingle** tätort, Svarteborgs sn, Tunge hd, Bohuslän. (J) *Dynglu* 1391. – Tätorten har utvecklats ur ett stations-samhälle vid Bohusbanan. Namnet tillkom ursprungligen den å som rinner genom orten. Ånamnet, fsv. \**Dingla*, är bildat till verbet *dingla*, syftande på åns slingrande lopp.

**Dingtuna** sn, tätort, Tuhundra hd, Västmanland. *parochie Dingitunum* 1322. – Sockennamnet avsåg äldst den f.d. kyrkbyn. Förleden har antagits innehålla fsv. *dyngia* 'hö' med syftning på en markant kulle strax sydväst om kyrkan, men denna tolkning är av ljudhistoriska skäl osäker. Efterleden är → *tuna*. Tätorten Dingtuna har vuxit fram kring en år 1876 öppnad järnvägsstation en knapp km från kyrkan.

**Diseröd** tätort, Romelanda sn, Inlands Södra hd, Bohuslän. *Disseröd* 1568. – Namnet, som ursprungligen tillkom en gård, innehåller i förleden troligen genitiv av kvinnonamnet *Disa*. Efterleden är → *ryd* 'röjning'.

**Diö** tätort, Stenbrohults sn, Allbo hd, Småland. *Diie* 1540. – Namnet avsåg tidigare ett järnbruk, vars namn är identiskt med namnet på gården där bruket anlades. Bakom detta döljer sig troligen ett äldre vattendragsnamn med oviss innebörd.

**Djuprämnen** sjö, Rämmens sn, Färnebo hd, Värmland → *Rämnen*.

**Djupsjön** sjö, Alsens och Kalls snr, Jämtland. *Diupsiön* 1685. – Sjön omges av höga berg och får därmed ett djupt läge.

**Djur** by, Gagnefs sn, Dalarna → *Görälven*.

**Djura** förs., tätort, Leksands sn, Dalarna. – Namnet på tätorten och den ca 1640 skapade församlingen återgår på bynamnet *Djura* (*Dijura* 1539). Detta, som ursprungligen har burits av den närbelägna *Djurån*, är bildat till ordet *djur* och betyder 'än vid vilken det finns mycket högvilt'.

**Djurgården** stadsdel, Stockholms stad. – I namnet, som är känt från 1579, ingår ett ord *djurgård* 'viltpark'. *Djur* har i detta ord betydelsen 'hjorddjur'. Djurgården var kunglig jaktpark.

Södra Djurgårdens gamla namn var *Valdemarsön* (in *Walmunzø* 1286), ännu bevarat i *Valdemarsudde*. *Valdemarsön* innehåller i förleden ett gammalt fjärdnamn \**Valmunder* 'den som kännetecknas av böljegång, den böljande, svallande'. Namnet har avsett Saltsjön, dvs. fjärden söder om Djurgården.

**Djurmo** tätort, Gagnefs sn, Dalarna. *Lijurmoo* 1539. – Tätorten är framvuxen ur ett par byar som går under samlingsnamnet *Djurmo*, tillika namn på en av byarna. I förleden ingår ett ännu in på 1900-talet levande äldre namn på Västerdalälven, *Ljuran* (*Ljöran*) (→ *Görälven*), vilken mynnar i Österdalälven nära tätorten. Efterleden är *mo* 'sandig mark'. Skrivningen med *Dj-* e.d. är äldst påträffad 1757 (*Diurmo*).

**Djurrod** sn, Gårds hd, Skåne. *Diurödzt sogn* 1439 sen avskr., *Diwrydz kirckæ* 1508. – Sockennamnet är lånat från kyrkbyn. Det är sammansatt av *djur* 'hjorddjur' och → *ryd* 'röjning'.

**Djursdala** sn, Sevede hd, Småland. *Iwrsdal* 1398 (avser en by). – Socknen har fått sitt namn från byn Djursdala. Byn ligger i en dalgång vid sydänden av sjön Juttern. Förleden innehåller sannolikt en form av sjönamnet, vars etymologi är oviss men sannolikt skall sammanhållas med \**Tur*, ett äldre namn på → *Slätbaken*. Efterleden är *dal* 'dalgång'.

**Djursholm** tätort, Danderyds sn och skg, Uppland. (*aff*) *Diwrsholm* 1432. – Namnet avsåg äldst en borg på den nu upplandade holme som kallas *Gamla Djursholm*. I förleden ingår troligen genitiv singularis av *djur* 'högvilt, hjorddjur' i kollektiv betydelse.

**Djursö** ö, Sankt Anna sn, Hammarkinds hd, Östergötland → *Slätbaken*.

**Djurån** å, Leksands sn, Dalarna → *Djura*.

**Djurås** tätort, Gagnefs sn, Dalarna. *Liuros, Liurus* 1537. – Tätorten är framvuxen kring den 1884 inrättade järnvägs- och poststationen Djurås. Stationen anlades i byn Skogen men fick namn efter grannbyn Djurås, vars namn förmodligen uppfattades som mera särskiljande. *Djurås* har ursprungligen åsyftat Västerdalälvens utflöde i Dalälvens huvudfåra nära byn. Efterleden är *os* 'mynning', förleden ett ännu in på 1900-talet levande äldre namn på Västerdalälven, *Ljuran* (*Ljöran*) (→ *Görälven*). *Djurås* betyder alltså 'Ljurans mynning'. Stavningen med *Dj-* i stället för äldre *Lj-* uppkom på 1700-talet.

**Djurö** sn, ö, tätort, Värmdö skg, Uppland. *Diurö* 1538. – Namnet innehåller *djur* i betydelsen 'högvilt, hjorddjur' och ö.



- Domnarvet** stadsdel, Borlänge stad, Dalarna. (j) *Domar-arwin* (dativ) 1388. – I det tidigare bynamnet, ytterst ett ägonamn \**Domaraarvet*, utgörs förleden av genitiv aningen av ordet *domare* eller av ett mansbinamn *Domare*; efterleden är → *arvet* 'arvegods'. Förledens nutida form *Domn-* kan i skrift beläggas från 1530-talet och har uppstått genom en uttalsförenkling *Domrarvet* > *Domnarvet*.
- Dompäng** gd, Allerums sn, Luggude hd, Skåne → *Domsten*.
- Domsjö** tätort, Själevads sn, Ångermanland. *Domssjö* 1535. – Tätortens namn återgår på ett bynamn. Byn ligger vid stranden av havsviken Domsjöfjärden, på vilken efterleden *-sjö* syftar. Förleden kan innehålla fsv. *dumber* 'stum, dov' (identiskt med det nutida *dum*), möjligen syftande på lugnt vatten i fjärden. Även en betydelse 'dimmig, disig' hos adjektivet i fråga är tänkbar.
- Domsten** tätort, Allerums sn, Luggude hd, Skåne. – Detta gamla fiskeläge, äldst kallat *Domstensläger* (så 1684) och *Domstens hamn* (så 1687), har namn efter en vid senare hamnbygge borttagen sten Domsten (*Dompsthenenn* 1575), belägen på strandmarken vid Öresund; jfr också sekundärnamnen *Dumstens hus* 1583 och *Dombstenn Mølle* 1621 (skånskans *mølla* 'kvarn'). Strandmarken hörde förr till hemmanet Dompäng, med namn efter en betesmark (*Dampe engen* 1570-talet) längre upp i land. Förleden i de båda namnen synes vara ett ord \**damp* av oklart ursprung. Om något av namnen är primärt i förhållande till det andra, eller om förleden åsyftar en gemensam eller mellanliggande lokalitet, kan inte avgöras.
- Donsö** ö, tätort, Askims hd, Västergötland. *Dunsö* ca 1300. – Tätortsnamnet återgår på ett bynamn som i sin tur återgår på önamnet. Detta innehåller genitiv av ordet *dun*, troligen i betydelsen 'ängsull' med syftning på riklig förekomst av denna växt på ön.
- Dorotea** kn, sn, tätort, Lappland. – Namnet, som ursprungligen åsyftade kyrkan, är givet efter Gustav IV Adolfs maka Fredrika Dorotea Vilhelmina, jfr → *Fredrika*, → *Vilhelmina*. Det ersatte 1799 ett äldre namn *Bergvattnet*, givet efter sjön, nuvarande *Bergvattensjön*, vid vilken samhället vuxit upp. Detta namn innehåller ordet *berg* – vilket av bergen i sjöns omgivning som avses är ovisst – och *vatten* i betydelsen 'sjö'. Det har av samerna övertagits som *Birjevahne*.
- Dragabol** gd, Enslövs sn, Tönnersjö hd, Halland → *bol*.
- Dragan** fjärd i Ströms Vattudal, Ströms sn, Jämtland. *Dragan* 1645. – Namnet syftar på den raka sträckan av Vattudalen mellan byarna Vedjeön och Gärdnäs. Det är besläktat med verbet *draga* och syftar på att man, om man färdas i båt, här dras framåt av vinden när det blåser i sjöns längdriktning.
- Dragby** by, Skuttunge sn, Bälinge hd, Uppland. (i) *Draghaby* 1391. – Vid byn finns ett stort gravfält ungefärligen från tiden 800 f.Kr. – 400 e.Kr. I förleden tycks ingå genitiv pluralis fsv. *dragma* av *drag* i betydelsen 'båtdrag'. Söder om byn är Björklingeån stenig och strid. Kanske har man vid båtfärder tvingats dra båtarna förbi detta parti av ån.
- Dragsmark** sn, Lane hd, Bohuslän. *Dragsmark* 1331. – Dragsmark har från början sannolikt avsett de nuvarande bebyggelserna Munkeby och Kloster, och sockennamnet återgår i så fall på kyrkbyns namn. Förleden är genitiv av *drag* 'ställe där man tvingas dra en båt'. Troligen avses sträckningen från Rörbäckskilen söder och väster ut ned mot Strömmarna. Efterleden är → *mark* '(gräns)skog'.
- Drev** sn, Uppvidinge hd, Småland. *Dreff soken* ca 1500. – Kyrkbyn har givit socknen dess namn, som har föreslagits innehålla ett fornsvenskt *drif* 'drivande' i en betydelse 'betesmark', egentligen 'ställe dit man driver kreaturen på bete'. Samma betydelse har också tyskans *Trift* (egentligen 'drivande'). I dialekterna i delar av Götaland betyder *drev* 'fägata'.
- Drevviken** sjö, Sotholms och Svartlösa hd, Södermanland. *Drävijkan* 1636. – Namnet, som ursprungligen kan ha avsett Lännaviken, innehåller ett ord \**dräv* 'sump, dy' och betyder således 'den sumpiga viken' e.d. Ett äldre namn på sjön är troligen \**Vændil*, vilket bevarats i → *Vendelsö*.
- Drothem** sn, Hammarkinds hd, Östergötland. *Sanctæ Drotins sokn* 1362. – Sockennamnet har äldst burits av sockenkyrkan (*Sancta Drotens kyrkio* 1359). Det nutida *Drothem* är en förvrängning – med anslutning till namn på → *hem* – av det äldre *Drotin(s)*, som innehåller det om Gud använda ordet fsv. *drotin* 'anförare, hövding, furste'. *Drothem* betyder sålunda 'Herrens (kyrka, socken)'.
- Drottningholm** slott, tätort, Lovö sn, Färentuna hd, Uppland. – Namnet tillkom i samband med att Johan III på 1580-talet här lät uppföra ett stenhus till sin drottning Katarina Jagellonica. Gårdens äldre namn var *Torvesund* (*Torvesund* 1559). Efterleden i detta namn innehåller *sund*, kanske troligast avseende sundet mellan Lovön och Kärrsö. Förleden kan möjligen hänga samman med ett verb *torva* 'slå, hugga till' använt i fiskesammanhang. I dialekterna kan ordet användas i betydelsen 'med en käpp plaska vid armarna på en not som dras iland så att fisken ej skall simma ut ur noten'.
- Drottningkärr** tätort, befästning, Aspö sn, Medelstads hd, Blekinge. – Tätorten har sitt namn efter den på en intilliggande holme belägna befästningen. Denna uppfördes på 1680-talet för att försvara inloppet till den blivande örlogshamnen i Karlskrona. Det samtidigt tillkomna namnet syftar på drottning Ulrika Eleonora.
- Drängsered** sn, Årstads hd, Halland. (jn) *Drængsryth* 1288. – Socknen har övertagit kyrkbyns namn. Förleden innehåller mansnamnet *Dräng*, efterleden → *ryd* 'röjning'.
- Drängsmark** tätort, Byske sn, Västerbotten. *Drengsmarc* 1546. – Tätorten har vuxit fram ur en by, äldst omnämnd år 1500. Förleden innehåller mansnamnet *Dräng*. Efterleden är → *mark* 'nybygge i skog eller på utmark'.
- Dundret** lågfjäll, Gällivare sn, Lappland. – Namnet är en försvenskning av senare leden i fjällets finska namn *Va-*

*saratunturi*. I det finska namnet, som återgår på lulesam. *Våhtjerduottar* (numera endast *Duottar*), har förleden omvandlats till *vasara* 'hammare'. Efterleden är det från sam. *duottar* 'vidsträckt trädlöst lågfjäll' i finskan inlånade *tunturi* 'fjäll'. Det ursprungligen samiska namnet kan översättas 'Vahtjers fjäll'. Det är givet efter den same till vars betesmark fjället hörde i början av 1600-talet (jfr → *Gällivare*).

**Dunker** sn, Villåttinge hd, Södermanland. *Dunker* 1304. – Socknen har fått sitt namn från kyrkbyn. Det härrör ytterst från den intilliggande sjön Dunkern, vars namn troligen betyder 'den dånande, dovt ljudande' med syftning på sjöns kraftiga sprickbildning i isen.

**Duved** tätort, Åre sn, Jämtland. (j) *Dufweedhe* 1423. – Tätorten omfattar flera byar, bland andra byn Duved, och har namn efter en järnvägsstation, anlagd på byn Hamres mark vid en 1881 öppnad bana. Av allt att döma övertog järnvägsstationen namnet från den i Duveds by år 1865 inrättade poststationen, benämnd *Duved*. Förleden tycks innehålla ett till fågelbeteckningen *duva* bildat namn på den vid Duveds by belägna Forsaforsen i Indalsälven. Ljudet av forsens har väl påmint om dukkutter. Efterleden är → *ed* 'passage mellan eller utmed vatten' med syftning på en gångsträcka förbi forsens.

**Dvärsätt** tätort, Rödöns sn, Jämtland. (i) *Duærgasæter* 1431. – Tätorten har snarast övertagit sitt namn från byn Dvärsätt. Betydelsefullt för namngivningen har också varit att namnet togs i bruk för en hållplats vid järnvägen Östersund–Storlien, öppnad i början av 1880-talet. Förleden är flertydig; den kan innehålla pluralis av antingen *dvärg* 'mytiskt väsen' eller dialektordet *dvärg* 'spindel'. Efterleden är → *säter* 'utmarksäng'.

**Dyback** gods, Östra Vemmenhögs sn, Vemmenhögs hd, Skåne. (de) *Diubæk* 1347, (de) *Dyback* 1398. – Namnet, som ursprungligen avsåg den förbi huvudbyggnaden flytande Dybäcksån, innehåller i förleden adjektivet fda. *diup* 'djup', senare utvecklat till *dyb*.

**Dylta bruk** samhälle, Axbergs sn, Örebro hd, Närke. (j) *Dyltom* 1386. – Namnet, som har plural form (se inl. 3.3.1), kan innehålla ett ord fsv. *\*dylpt*, *\*dylft*, sammanhörande med svenska dialekters *dolp*, *dul(p)a* 'sank fördjupning' o.d., och syfta på vattenfyllda sänkor invid den förbiflytande Dyltaån. Alternativt kan ån ha fått namn efter dessa sänkor och sedan ha givit upphov till bebyggelsens namn.

**Dådrans bruk** by, Rättviks sn, Dalarna. – Kallas också *Dådran*. På platsen har funnits ett bruk, grundat 1806. Namnet *Dådran*, som är otolkat, är övertaget från en intilliggande vik av sjön Ljugaren.

**Dångebo** tätort, Sandsjö sn, Konga hd, Småland. *Dångeboda* 1541. – Namnet, som återgår på ett bynamn, innehåller i förleden sannolikt ett äldre vattendragsnamn – ett lokalt namn på Ronnebyån – med betydelsen 'den dånande'. Efterleden är pluralis av → *bod*.

**Dädesjö** sn, Uppvidinge hd, Småland. *Dædhisio* 1379. – Socknen har fått namn efter kyrkbyn, som i sin tur har

namn efter den nu avtappade sjön Dällingen (<\**Dædhlingsio* 'dädlingsarnas, Dädesjöbornas sjö'). Det ursprungliga sjönamnet hänger samman med ett verb med betydelsen 'vara medvetlös, ligga i dvala' och åsyftar trögflytande eller stillastående vatten (jfr *dödvatten*).

**Dänningelanda** sn, Kinnevalds hd, Småland. *Dæningaland* 1336. – Byn Dänningelanda har givit socknen dess namn, som i förleden troligen innehåller genitiv av en inbyggarbeteckning pluralis *\*däningar* (→ *-inge*), bildad till dialektordet *dan* 'sankmark'. Efterleden är → *land*.

**Dättern** vik av Väneren, Åse hd, Västergötland. (*widh*) *Detthe* ca 1450. – Vik- eller fjärdnamnet, ett fornsvenskt *\*Dættir*, ingår i gårdnamnet *Dätterstorp* (*Dætherstorp* 1422) i Flo socken. Namnet sammanhänger säkerligen med det svenska dialektordet *dätt* 'fall' (jfr fvn. *detta* 'falla', *dettr* 'tungt fall') och åsyftar då nedrasande stränder. Dättern har länge utmärks av kraftig stranderosion.

**Dätterstorp** gd, Flo sn, Ås hd, Västergötland → *Dättern*.

**Döda fallet** torrlagt vattenfall, Fors och Ragunda sn, Jämtland. – Före torrlagningen 6 juni 1796 utgjordes platsen av en fors i Indalsälven med närmare 30 meters fallhöjd, kallad *Storforsen* (se också → *Ragunda*). Torrlagningen var följden av ett misslyckat försök att bygga en timmerflottningskanal förbi Storforsens genom en sandås vid Ragundasjöns södra ände. Försöket ändade i en naturkatastrof när den kraftiga vårfloden bröt igenom sandåsen som delvis spolades bort, Ragundasjön tömdes och Indalsälven fick ett nytt lopp vid sidan av Storforsen. Jfr sockennamnet → *Fors*.

**Döderhult** sn, Stranda hd, Småland. *Dudhraholth* 1312 (avser kyrkbyn). – Namnet, som är övertaget från kyrkbyn, innehåller ett endast från ortnamn känt fsv. *\*dudher* eller *\*dudhre* samt → *hult*. Betydelsen av förleden är oklar, men måhända åsyftas trögt flytande vatten, kärrartade utvidgningar av vattendrag, sankmarker e.d. Samma eller ett nära besläktat ord ingår i → *Dörby*.

**Dörarp** sn, Sunnerbo hd, Småland. (j) *syndra* ['södra'] *Dorathorpe* 1393 (avser kyrkbyn). – Kyrkbyn har givit socknen dess namn, som i efterleden innehåller → *torp* 'nybygge'. I förleden kan ingå fornspråklig genitiv *dura*, *dora*, av det i gammal tid plurala ordet *dörr*, syftande på ett sund i sjön Vidöstern.

**Dörby** sn, Norra Möre hd, Småland. (*in*) *Dudherby* 1369. – Namnet, som är övertaget från kyrkbyn, innehåller i förleden ett endast från ortnamn känt fsv. *\*dudher* eller *\*dudhre*. Se om detta → *Döderhult*. Efterleden är → *by* 'gård; by'.

**Dörby** by, Norra Möckleby sn, Möckleby hd, Öland. *Duthraby* 1352. – Namnet har samma ursprung som → *Dörby*, sn, Norra Möre hd, Småland.

**Dösjebro** tätort, Västra Karaby sn, Harjagers hd, Skåne. – Tätorten, som har vuxit fram kring en år 1893 öppnad järnvägsstation, har fått sitt namn efter läget vid en gammal landsvägsbro över Välabäcken, omnämnd redan av den danske historikern Saxo (*apud Dysiam pontem* ['vid Dysia bro'] ca 1200 avskr.), emedan skåningarna där

besegrades av den danske ärkebiskopen Absalon i ett slag år 1181. Brons namn innehåller ett äldre namn på Välaån, *Dysia*. Detta kan anknytas till det norska dialektordet *dysja* 'dugga, småregna', dock med okänd syftning.

**Döudden** förhistorisk boplats, Arjeplogs sn, Lappland. – Namnet är en översättning av arjeplogssam. *Jåbmenjårgga*, sammansatt av genitiv singularis av substantivet *jåbbme* 'död' och *njårgga* 'udde'. Udden, en torr grusås, har använts för tillfällig förvaring av döda före transport till kyrkogården.

## E

**Ebbemåla** by, f.d. gjuteri, Kyrkhults sn, Listers hd, Blekinge. *Ebbemalle* 1612. – Byns namn innehåller mansnamnet *Ebbe* och → *måla* 'avmätt jordområde'.

**ed** Ortnamn innehållande *ed* eller *ede* förekommer främst i Svealand och nedre Norrland men även i norra Götaland och övre Norrland. *Ede* är en utvidgad form av *ed*. Ordet *ed* är bildat till ett i Norden ej kvarlevande verb med betydelsen 'gå', besläktat med latinets *eo* ('jag) går' och *iter* 'väg'. Grundbetydelsen av *ed* är 'gående, gång'. Liksom ordet *gång* kom *ed* att användas om ställen där man gick och erhöll innebörden 'gångsträcka, gångställe, väg'. Denna allmänna betydelse har ordet av allt att döma i vissa gamla ortnamn; ett sådant är troligen det västgötska sockennamnet → *Edsvåra*. Ordet *ed(e)* har emellertid framför allt kommit att användas om gångställen mellan vatten eller utmed vatten (förbi forsar), dvs. om ställen där man kan eller måste gå; det har därför erhållit betydelser som 'land mellan vatten' och 'landtunga, näs'. Det har också använts om vadställen och andra gångsträckor i vatten där man kunnat vada. Ursprunglig syftning på passager mellan vatten har t.ex. *Ed* som sockennamn i Småland (→ *Västra Ed*, → *Östra Ed*), Uppland och Värmland. Betydelsen 'gångsträcka, land utmed vattendrag' föreligger bl.a. i det västgötska → *Lilla Edet* och det ångermanländska sockennamnet → *Ed*. I bynamnet → *Fullerö* i Uppland åsyftar den ursprungliga efterleden *ed(e)* ett vadställe. En annan fördunklad sammansättning med *-ed(e)* är sockennamnet → *Undenäs* i Västergötland.

Litteratur: Lennart Elmevik, Utvecklingen av urnord. *ai* i icke huvudtonig ställning. Ett ljudhistoriskt problem i ny belysning, i Meijerbergs arkiv för svensk ordforskning 15 (1978), s. 35–64; Birgit Falck-Kjällquist i Ortnamnen i Värmlands län 1 (1984), s. 86; Bengt Hesselman, Långheden och Hälsingskogen. Namnstudier kring en gammal färdväg, i Namn och bygd 18 (1930), s. 36–38; Ivar Modéer, Färdvägar och sjömärken vid Nordens kuster. Namntolkningar (1936), s. 90–96; Eva Nyman, Det västgötska sockennamnet *Undenäs*, i Allan Rostvik den 22 mars 1990 (1990), s. 101–11; Gusten Widmark, Ordet *bor* som appellativ och ortnamnelement, i Namn och bygd 45 (1957), s. 84–92.

**Ed** tätort, Dals-Eds sn, Vedbo hd, Dalsland. – Eds järn-

vägsstation anlades vid en 1879 öppnad linje. Se vidare → *Dals-Ed*.

**Ed** sn, Sollentuna hd, Uppland. (*i*) *aiþi* sannolikt 1000-talet (med runor, dvs. i *Æidhi*, här i dativ singularis; avser en gård eller by). – Sockennamnet är övertaget från en bebyggelse, motsvarande det nutida säteriet Edsby. I jordeboken är från och med 1623 *Ed* utbytt mot *Edsbyn*, numera *Edsby*. *Ed* har ursprungligen syftat på edet, dvs. landpassagen, mellan Edssjön och den närmast belägna fjärden av Mälaren (→ *ed*).

**Ed** sn, Grums hd, Värmland. *Eder* 1330-talet, (*j*) *Edz sokn* 1440. – Socknens namn har ursprungligen troligen avsett kyrkbyn, nu kallad *Kyrkebyn*. Det innehåller → *ed* 'passage mellan eller utmed vatten' och åsyftar kyrkbyns läge på ett terrängparti mellan de båda Vänervikarna *Kyrkeby*sjön och *Grumsfjorden*.

**Ed** sn, Ångermanland. *parochia Edh* 1337. – Socknen har namn efter byn *Ed*, vars namn innehåller → *ed* 'passage mellan eller utmed vatten', här åsyftande en landsträcka längs nedre delen av *Forsmoforsen*.

**Eda** kn, samt sn, Jösse hd, Värmland. (*in*) *parochia Eedha* 1355 avskr. – Socknens namn, vars ursprungliga syftning är oviss, innehåller → *ed* 'passage mellan eller utmed vatten'.

**Eda glasbruk** tätort, *Eda* sn, Jösse hd, Värmland. – Tätorten, ofta kallad *Eda*, har vuxit fram kring ett nu nedlagt glasbruk på byn *Norra Åmteruds marker* i norra delen av socknen, grundat 1833. Namnet, poststationsnamn 1912, är givet efter sockennamnet.

**Edane** tätort, *Brunskogs sn*, Jösse hd, Värmland. *Edh* 1503. – Detta gamla bynamn innehåller → *ed* 'passage mellan eller utmed vatten' med syftning på en passage förbi svårframkomliga forsar i *Lerholsälven* mellan sjön *Värmeln* och den flygta sjön *Fäen*, som fordom sträckt sig betydligt längre söderut. Namnets nutida språkliga form är sannolikt att förstå som bestämd form pluralis efter mönster av maskulina ord i dialekten.

**ede** → *ed*.

**Edebo** sn, Frösåkers hd, Uppland. (*Jn*) *Eboeredi* 1291. – Namnets ursprungliga form kan ha varit antingen *\*Edbohæradh* eller *\*Ekbohæradh*. I förnämnda fall innehåller namnet en inbyggarbeteckning *\*edboar* 'de som bor vid edet', bildad till → *ed* 'passage mellan eller utmed vatten' och syftande på något *ed* invid *Skeboån*. I sistnämnda fallet innehåller namnet en inbyggarbeteckning *\*ekboar*. Denna bör i så fall sammanhållas med bynamnet *Eke* ('ekdunge') och avse antingen invånare i denna by eller de personer som hade sin samlingsplats där. Efterleden i det gamla namnet är → *hærad* 'bygd'. Den nuvarande formen på *Ede-* är en relativt sen uppsnygning; namnets fsv. normalform har varit *Ebohæradh*.

**Edebäck** tätort, *Ekshärads och Norra Råda snr*, Älvdals hd, Värmland. *Edebäck* 1621, *Edbäck* 1663. – Namnet, vars genuina uttal är »Ebäck», innehåller → *ed* 'passage mellan eller utmed vatten' med syftning på området mellan *Klarälven* och *Norra Lemundtjärnen*, vilket genom-

flyts av Kroppbäcken. Tätorten har vuxit fram kring de gamla gårdarna Västra och Östra Edebäck inom Ekshärads socken och en angränsande järnvägsstation inom Norra Råda socken, öppnad 1878.

**Edefors** sn, Norrbotten. – Socknen är utbruten ur Överluleå socken 1884. Namnet är taget från Edeforsen, också benämnd *Edforsen*, en mäktig och för sitt laxfiske känd fors i Luleälven 1 1/2 mil norr om sockenkyrkan. Förleden i forsnamnet är → *ed* 'passage mellan eller utmed vatten'. Forsen har även givit namn åt en intelligande by, Edefors (också kallad *Edet*). Forsens och byns lulesamiska namn *Badjemuorkke* är sammansatt av *badje* 'övre' och *muorkke* 'landrensa mellan två sjöar; landet på ömse sidor av en fors'.

**Edenryd** tätort, Ivetofta sn, Villands hd, Skåne. (i) *Ietneryth* 1434 avskr. – Tätorten har vuxit fram ur en by. Namnet, vars efterled är → *ryd* 'röjning', innehåller i förleden troligen genitiv pluralis av fda. *iætæn* 'jätte', där det uddljudande *j*:et har uppfattats som prepositionen *i* och avlägsnats. En tradition om att jättar skulle ha bott i ett närbeläget stenröse finns belagd från 1620-talet.

**Edestad** sn, Medelstads hd, Blekinge. (j) *Edhestadha sonkn* 1471. – Sockennamnet avsåg äldst kyrkbyn. Efterleden är → *sta(d)* och förleden möjligen ett mansnamn fda. \**Ethi*.

**Edet** by, Edefors sn, Norrbotten → *Edefors*.

**Edsberg** sn, by, Edsbergs hd, Närke. *Eezbergh* 1304. – Kyrkbyn har givit socknen dess namn, som i förleden innehåller ordet → *ed* 'passage mellan eller utmed vatten; väg', här troligast i en allmän betydelse 'väg' med syftning på vägsträckan längs grusåsen, som löper genom häradet. Efterleden är *berg* avseende någon av höjderna vid kyrkan. – Bild 15.

**Edsberg** gods, Sollentuna sn och hd, Uppland. – Namnet torde ha tillkommit omkring 1640 i samband med att Gabriel Bengtsson Oxenstierna började uppföra en herrgård vid nordvästra spetsen av Edsviken. Förleden → *ed* 'passage mellan eller utmed vatten' syftar ytterst på edet mellan → *Edsviken* och *Norrsviken*, men utgår kanske snarast från det äldre namnet på platsen, *Edsbacka*, vilket en tid användes parallellt med *Edsberg*. *Edsbacka* omtalas som marknadsplats på 1400-talet, och senare anlades *Edsbacka* krog i närheten. Efterleden i *Edsberg* kan vara ett nobiliserande tillägg – jfr de många herresättesnamnen på *-berg* – men också syfta på att huvudbyggnaden ligger vid foten av en liten bergshöjd. Det kan heller inte uteslutas att det rör sig om ett gammalt namn på denna höjd som övertagits av godset.

**Edsbergs härad** hd, Närke. (J) *Edzbergs hæradhe* 1399. – Häradet har namn efter kyrkbyn i socknen → *Edsberg*. *Edsberg* är betyogat som medeltida tingsplats.

**Edsbro** sn, tätort, Nordinghundra hd, Uppland. (de) *Hæsabro* 1287. – Namnet, som betyder 'åsbornas bro', innehåller i förleden genitiv av en inbyggartebeteckning \**æsar* 'åsbor'. Kyrkan ligger vid ett åsgeombrött och är uppförd på mark hörande till en by med namnet *Åsby*.



Bild 15. Edsberg i Närke. På den gamla generalstabskartan (blad 64) framträder åsvägen förbi Edsbergs kyrka med stor tydlighet. Det är troligast att ordet → *ed* här har den äldre betydelsen 'väg'.

Beläggets initiala *H-* är ett dialektdrag. Efterledens *bro* bör ha syftat på en bro eller vägbank över vattendraget mellan sjöarna Sottern och Edsbro-Kyrksjö.

**Edsbruk** tätort, Västra Eds sn, Norra Tjusts hd, Småland. – Namnet avsåg äldst ett järnbruk på platsen, anlagt 1670. Förleden syftar på läget i → *Västra Ed*.

**Edsby** säteri, Eds sn, Sollentuna hd, Uppland → *Ed*.

**Edsbyn** tätort, Ovanåkers sn, Hälsingland. *Edzbin* 1542.

– Tätortsnamnet återgår på ett bynamn, ursprungligen *Ed* (i *Edhe* 1276 sen avskr.). Namnet innehåller → *ed* 'passage mellan eller utmed vatten', här med oklar syftning.

**Edsele** sn, Ångermanland. (*aff*) *Essxledh Sokne* 1535. – Namnet har ursprungligen tillkommit ån Edslan (*Edsle-Ån* 1750-talet), som rinner ut i Faxälven ett par kilometer söder om Edsele kyrka. Ämnamnet har sammanhållits dels med ett gammalt västgötskt änamn \**Esla* 'den snabbt framilande', dels med det norska älvnamnet *Eitla*, som har antagits innehålla dialektordet *eitel* 'svulst, körtel' med betydelsen 'den svällande' e.d. I senare tid har namnet anslutits till de många namn som innehåller ordet *ed*, t.ex. sockennamnet → *Ed*, och till de i inre Ångermanland förekommande namnen på *-sele*, t.ex. → *Långsele*, → *Ramsele*.

**Edshult** sn, Södra Vedbo hd, Småland. *Edzhvlt* 1369 avskr., (*De*) *parochia Eezhwlt* 1380-talet? – Socknen har fått sitt namn efter kyrkbyn. Det innehåller → *ed* 'passage mellan eller utmed vatten', syftande på landförbindelsen mellan sjöarna Solgen och Mycklafon, och → *hult*.

**Edslan** å, Edsele sn, Ångermanland → *Edsele*.

**Edsleskog** sn, Tösso hd, Dalsland. *Etlæschoogh* 1308. – Namnet har ansetts innehålla ett sjö- eller änamn, fsv. \**Ætle* eller \**Ætla* 'den svällande' e.d. (jfr *Edsele*). Kyrkan ligger i en skogrik trakt, nära sjön Edslan och vid ett därifrån kommande vattendrag.

**Edsta** tätort, Högs sn, Hälsingland. *Estadhe* 1535, *Eta* 1542. – Tätorten är framvuxen ur en by. Förleden är dunkel; möjligen innehåller den ett mansnamn, dock osäkert vilket. Efterleden är → *sta(d)*. Skrivformer på *Ed-* o.d. är belagda från 1569 men slår igenom först på 1600-talet.

**Edsvalla** tätort, Nors sn, Grums hd, Värmland. *Edswalla hammar* 1686. – Tätorten har vuxit fram kring ett 1673 grundat järnbruk och en järnvägsstation strax söder därom, öppnad i slutet av 1870-talet. Namnets förled är → *ed* 'passage mellan eller utmed vatten', här med syftning på brukets läge invid svårframkomliga forsar i Norsälven. Efterleden, som innehåller *vall* 'slät, gräsbevuxen mark', är möjligen bildad efter mönster av ortnamn på *-valla*, innehållande pluralis av detta ord.

**Edsviken** sjö, Sollentuna sn och hd, Uppland. (*i*) *Edzwiik* 1371 (avser en försvunnen bebyggelse). – Förleden innehåller → *ed* 'passage mellan eller utmed vatten', syftande på landbryggan mellan Edsviken och Norrviken.

**Edsvära** sn, Skånings hd, Västergötland. (*af*) *Ezwæri* ca 1325 (avser kyrkbyn). – Förleden i ortnamnet, vars efter-

led är oklar, kan vara genitiv av → *ed*, möjligen använt som ortnamn (*Ed*). Terrängförhållandena vid den mycket högt belägna kyrkbyn gör det naturligt att här tolka *ed* som '(gång)väg'. Namnet *Edsvära* står möjligen i samband med bynamnet *Edum* (under medeltiden sockennamn) och det ca 1325 belagda skogsnamnet *Edsveden* i grannsocknen Larv. I namnen *Edum* och *Edsveden*, som förbundits med den gamla färdvägen mellan Varberg och Skara, har *Ed-* tolkats som 'gångstig, väg'.

**Edum** by, Larvs sn, Laske hd, Västergötland → *Edsvära*.

**Edåsa** sn, Gudhems hd, Västergötland. (*in*) *Edhasom* 1345. – Kyrkbyn, som givit socknen dess namn, ligger på en långsträckt höjd vid ån Ösan. Förleden innehåller ordet → *ed*, som här kan betyda '(gång)väg, stig' och åsyfta en väg längs Ösan eller möjligen ett vadställe.

**Eftra** sn, Årstads hd, Halland. (*i*) *Æftræ sokn* 1415. – Sockennamnet, som har övertagits från kyrkbyn, avsåg äldst den närliggande Suseån. Ån bör ha hetat \**Ælptar-a*, med genitiv singularis av ett fda. *ælm(p)t* 'svan' i kollektiv betydelse som förled och fda. *a* 'å' som efterled.

**Egby** sn, Runstens hd, Öland. (*de*) *Ekby* 1283 avskr. – Sockennamnet är övertaget från kyrkbyn. Det är sammansatt av trädbeteckningen *ek* och → *by* 'gård; by'. Efterledens tonande *b* har föranlett övergången *k* till *g* i förleden.

**Eggyby** sn, tätort, Valle hd, Västergötland. *Eekby* 1436. – Kyrkbyn har givit socknen dess namn, sammansatt av trädbeteckningen *ek* och → *by* 'gård; by'. Tätorten har vuxit fram vid en vägkorsning i anslutning till kyrkan och kyrkbyn. Efterledens tonande *b* har föranlett övergången *k* till *g* i förleden.

**Eggegrund** ö med fyr, väderstation och fiskeläge i Bottnhavet öster om Gävle, Gästrikland. *Eggrundet* mitten av 1600-talet, *Åggegrund* 1747. – Fiskeläget och fyren har namn efter ön. Förleden innehåller ordet *ägg* och syftar på att man har plockat sjöfågelägg där. Efterleden är *grund* ('överbattens)grund'.

**Eggvena** sn, Kullings hd, Västergötland. *Eggwine* 1393. – Kyrkbyn har givit socknen dess namn. Efterleden innehåller → *vin* 'betesmark; äng'. Förleden kan vara ordet *egg* med syftning på en höjdrygg eller kant i terrängen. Kyrkbyn ligger vid ån Nossan och omges av höjder.

**Ek** sn, Vadsbo hd, Västergötland. *Eegsokn* 1397. – Kyrkbyn (nu säteriet Stora Ek) har givit socknen dess namn. Detta innehåller trädbeteckningen *ek* med syftning på ett enstaka iögonfallande träd eller, snarare, ett större bestånd av ekar.

**Ekby** sn, Vadsbo hd, Västergötland. *Eghby* 1397 (avser kyrkbyn). – Det med → *by* 'gård; by' sammansatta ortnamnet innehåller i förleden troligen trädbeteckningen *ek*, snarare med syftning på ett större bestånd än på ett enstaka träd. Kyrkbyn, som givit socknen dess namn, gränsar till den gamla kyrkbyn i Eks socken (Stora Ek), men det är ovisst om förleden såsom antagits kan ha sitt upphov i namnet *Ek*, även om en utveckling som \**Ekboby* 'ekbornas gård' > *Ekby* är tänkbar.

- Eke** sn, Gotland. *Eüka* 1300-talet avskr. – Namnet innehåller ordet *eke* 'ekdunge'.
- Eke** by, Edebo sn, Frösåkers hd, Uppland → *Edebo*.
- Ekeberga** sn, Uppvidinge hd, Småland. (*i ...*) *Ekebærgha sokn* 1395. – Socknen synes ha fått sitt namn efter prästgården. Det innehåller *eke* 'ekdunge' och *berg*. Kyrkan ligger på en höjd.
- Ekeby** sn, Gotland. (*in*) *Ekiby* 1304. – Namnet, som är övertaget från en gård, är sammansatt av *eke* 'ekdunge' och → *by* 'gård; by'.
- Ekeby** sn, Sköllersta hd, Närke. (*de*) *villa Ekeby* 1312 (avser kyrkbyn). – Socknen har fått namn efter kyrkbyn. Det innehåller *eke* 'ekdunge' och → *by* 'gård; by'.
- Ekeby** tätort, Almby sn, Örebro stad, Närke. – Tätortens namn avsåg äldst byn *Ekeby* (*Ekæby* 1307), som innehåller *eke* 'ekdunge' och → *by* 'gård; by'.
- Ekeby** sn, tätort, Luggude hd, Skåne. (*in*) *parrochia Ekby* 1353. – Sockennamnet, som äldst avsåg kyrkbyn (nu en tätort), innehåller trädbeteckningen *ek*, senare ombildad till *Eke-*, och → *by* 'gård; by'. Tätorten *Ekeby* bar fram till 1970 namnet → *Skromberga*.
- Ekeby** tätort, Ytterenhörna sn, Selebo hd, Södermanland. – Tätorten är framvuxen i sen tid på ägor till gården *Ekeby* (*j Ekeby* 1399). Förleden är *eke* 'ekdunge'. Efterleden är → *by* 'gård; by'.
- Ekeby** sn, Olands hd, Uppland. (*de*) *parochia Echeby* 1312? – Socknen har övertagit namnet från kyrkbyn, också kallad *Ekeby by*. I förleden ingår *eke* 'ekdunge'. Efterleden är → *by* 'gård; by'.
- Ekeby** by, Skånela sn, Seminghundra hd, Uppland → *Ekebylund*.
- Ekeby** gd, Rimbo sn, Sjuhundra hd, Uppland → *Ekebyholm*.
- Ekeby** sn, Göstrings hd, Östergötland. *Eghby* 1341. – Kyrkbyn har givit socknen dess namn, som innehåller trädbeteckningen *ek*, senare ombildad till *Eke-*, och → *by* 'gård; by'.
- Ekebyborna** sn, Bobergs hd, Östergötland. (*in*) *Eghby apud Borne* 1336, (*in*) *Egby Borne* 1344. – Kyrkbyn *Ekeby* har givit socknen dess namn, som är sammansatt av trädbeteckningen *ek*, senare ombildat till *Eke-*, och → *by* 'gård; by'. *Ekebyborna* betyder 'Ekeby vid (sjön) Boren'. Dativformen *-borne* av sjönamnet byttes så småningom ut mot *-borna*, som börjar uppträda på 1400-talet.
- Ekebyholm** gods, Rimbo sn, Sjuhundra hd, Uppland. – Godset anlades ursprungligen på mark till gården *Ekeby* (*j Ekeby* 1409), varav förleden. Gårdnamnet är sammansatt av *eke* 'ekdunge' och → *by* 'gård; by' med syftning på det rika ekbeståndet vid gården. Efterleden → *holm* i godsnamnet anknuter till andra namn med nobiliserande efterleder. I detta fall föreligger möjligen en saklig bakgrund till efterleden. Antingen har den udde godset ligger på uppfattats som en holme, eller också anknuter efterleden, dock okänt på vilket vis, till *Holmen* (*Holman* 1562, avseende ett torp), namn på en närbelägen, nu försvunnen gård.
- Ekebyhov** gods, Ekerö sn, Färentuna hd, Uppland. *Ekebyhöf* 1725. – Förleden innehåller det nu försvunna bynamnet *Ekeby* (*de Ekeby* 1356), vars förled är *eke* 'ekdunge' och efterled → *by* 'gård; by'. Efterleden *-hov* anknuter till andra namn med nobiliserande efterleder (→ *Sturehov*, → *Åkeshov*). I detta fall kan också finnas en saklig bakgrund till efterleden. Säteriet bildades på 1620-talet genom att ägaren till det tidigare kyrkohemmanet *Ekeby* lade samman flera gårdar, däribland den nu försvunna kronogården *Hovgården* (*Hoffgarden* 1472), vars namn innehåller ordet *hovgård* 'herrgård, huvudgård'. Möjligen har detta namn inverkat på valet av just efterleden *-hov* i säterinamnet *Ekebyhov*.
- Ekebylund** behandlingshem, Skånela sn, Seminghundra hd, Uppland. – Gården ligger i byn *Ekeby*, varav förleden. *Ekebylund* ingår i en kategori av stereotypa fastighets- och villanamn, som med herrgårdsnamn som mönster fått stor spridning i modern tid. Förleden i bynamnet *Ekeby* (*Ekieby* 1586) är *eke* 'ekdunge', efterleden är → *by* 'gård; by'.
- Ekedalen** tätort, Acklinga och Varvs snr, Vartofta hd, Västergötland. – Ekedalens järnvägsstation öppnades 1874. Bebyggelsenamnet, som rimligen innehåller *eke* 'ekdunge', har antagits leda sitt ursprung från en dalgång väster om Ekedalens station.
- Ekenässjön** tätort, Vetlanda sn, Östra hd, Småland. – Tätorten har namn efter den intelligande Ekenässjön (*Ekenäs Siön* 1646), vars förled är bynamnet *Ekenäs* (*Ekenæsß* ca 1500). I bynamnet ingår *eke* 'ekdunge' och *näs*, åsyftande det näs varpå byn är belägen.
- Eker** sn, Örebro hd, Närke. *Eker* s. 1549. – Sockennamnet har övertagits från kyrkbyn (*i Eker* 1429). Det innehåller sannolikt fornsvensk genitiv singularis av trädbeteckningen *ek*, utlöst ur genitivförbindelse med ordet *socken*.
- Ekerum** by, turistanläggning, Högsrums sn, Slättbo hd, Öland. (*jnnan*) *Egherum* 1368. – Namnet är sammansatt av *eke* 'ekdunge' och → *rum* 'öppen plats'. Gammal ekskog finns än i dag i naturreservatet Halltorps hage norr om byn.
- Ekerö** kn, samt sn, Färentuna hd, Uppland. (*i*) *akru* 1000-talet (med runor, dvs. i *Ækru*). – Namnet har ursprungligen avsett ön Ekerö. År 1329 skrivs det *Æækro*, men annars uppträder i de tidigaste källorna vanligen former som *Ekro*, *Ækru* o.d. Det har ansetts vara sammansatt av en gammal genitivform av trädbeteckningen *ek* samt *ö*, men beläggen talar snarare för att det rör sig om ett \**Ekra*, \**Ækra*, en bildning till ordet *ek*. Betydelsen torde i båda fallen vara 'ön där det växer ek' e.d.
- Ekerö sommarstad** tätort, Ekerö sn, Färentuna hd, Uppland. – Tätorten är framvuxen ur ett område med sommarbostäder, benämnt *Ekerö sommarstad*.
- Ekeskog** sn, Vadsbo hd, Västergötland. *Ekescogh* 1412. – Kyrkbyn har givit socknen dess namn, som svarar mot fsv. *ekeskogher* 'ekskog'.
- Eket** tätort, Rya sn, Norra Åsbo hd, Skåne. – Namnet (omnämnt på 1570-talet), som innehåller bestämd form

av *eke* 'ekdunge', avsåg äldst en by. Den nuvarande tätorten växte fram i samband med att en järnvägsstation öppnades här 1894.

**Eketorp** fornborg, Gräsgårds sn och hd, Öland → *Gräsgård*.

**Eknäs** skolhem, Vallby sn, Trögds hd, Uppland. – Skolhemmet har namn efter läget i byn Eknäs (*Ekaenes* 1457). Förleden innehåller *eke* 'ekdunge'. Efterleden är *näs*. För drygt 1 000 år sedan bildade byplatsen med de närmaste omgivningarna ett näs i Mälaren.

**Eknö** ö, byar (Västra och Östra), Västrums sn, Södra Tjusts hd, Småland. *Eknö* 1634. – Namnet är sammansatt av en bildning till ordet *ek* och *ö*. Det betyder 'den ekbevuxna ön'.

**Ekoln** fjärd i Mälaren, Uppland. *Ekolen* 1560. – Namnet innehåller ett fornsvenskt adjektiv *\*ekul*, *\*ekol*, 'upprörd' e.d., motsvarande eller nära besläktat med det fornengelska *æcol* 'upprörd, förskräckt'. Namnet syftar på de ofta besvärliga vindförhållandena på fjärden. Jfr → *Ekol-sund*.

**Ekolsund** gods, Husby-Sjutolfts sn, Trögds hd, Uppland. *Ekoolssund* 1307. – Förleden i detta omdiskuterade namn sammanhänger sannolikt med fjärdenamnet → *Ekoln*, trots att slottsbyggnaden inte ligger vid denna fjärd i dess historiskt kända utsträckning. Namnet *Ekoln* kan dock tidigare ha haft en vidare syftning och även avsett en del av Mälaren som under forntiden sammanhängande med Ekolsundsviken genom ett nu uppgrundat sund. Det är också tänkbart att *Ekol-* förmedlats via ett önamn. Efterleden är ordet *sund*.

**Ekshärad** sn, tätort, Älvdals hd, Värmland. *Ekysherrede* 1503. – Sockennamnet, vars efterled är → *härad* 'bygd', avsåg ursprungligen sannolikt socknens centralbygd kring kyrkan och byn Mossberg. Namnets förled kan innehålla *eke* 'ekdunge' eller *\*Ekir* 'Eksjön', ett antaget äldre namn på Mossbergssjön sydväst om kyrktrakten. Ekshärad ligger numera norr om ekens naturliga utbredningsområde, men eken har under förhistorisk tid funnits betydligt längre norrut än i våra dagar; vid tiden för Kristi födelse har dess andel av det totala virkesförrådet i norra Värmland beräknats vara 2,5–5%. Även om de klimatiska betingelserna för eken därefter försämrades, kan enstaka ekdungar eller ekjättar länge ha överlevt. Under tidig medeltid var *Ekshärad* också häradsnamn, varom se → *Älvdals härad*. Den nuvarande tätorten Ekshärad vid kyrkan bar fram till 1980 officiellt namnet → *Kyrkheden*.

**Eksjö** kn, stad, Småland. (*de*) *parochija ... Ekesio* 1337, (*de*) *Ekesio* 1371. – Namnet, som ursprungligen avsett en sjö, nuvarande Hunsjässjön, har äldst tillkommit en by Eksjö (*in Ekesyo* 1345). Det innehåller *eke* 'ekdunge' och *sjö*.

**Eksta** sn, Gotland. (*til*) *aista* medeltida runinskrift, *Eixsta* 1300-talet avskr. – Sockennamnet är närmast övertaget från en försvunnen gård med namnet *\*Este*. Detta kan vara en form av ett ursprungligt vattendragsnamn *\*Aist* 'den hastigt (våldsamt) rinnande'. Gården låg

vid en å som ett par kilometer västerut störtar ned för kustklinten. Det ursprungliga namnet har tidigt blivit obegripligt, och genom inskott av ett *k* har det förvanskats så att det synes innehålla *ek* och → *sta(d)*.

**Eksund** tätort, Borgs sn, Memmings hd, Östergötland. – Tätorten har fått sitt namn från gården Eksund (*Ekeswnd* 1405). Det innehåller *eke* 'ekdunge' och *sund*, som här kan ha åsyftat en forntida, numera igenväxt vattenled vid gården. Eksunds järnvägsstation öppnades för trafik 1872.

**Eldsberga** sn, tätort, Tönnersjö hd, Halland. (*in*) *parochia Ygelsbierge* 1392. – Sockennamnet är övertaget från kyrkbyn, numera en tätort. Förleden, från 1700-talet skriven *Elds-*, innehåller mansnamnet *fdä*. *\*Ighil* eller *\*Ighul*. Efterleden, ursprungligen *fdä*. *biærgh*, är en sidoför till nusvenskans *berg* och bevarad i ortnamnets dialektala uttalsformer, t.ex. »Aulsbjera».

**Eling** sn, Barne hd, Västergötland. *Eline sokn* 1371. – Kyrkbyn har givit socknen dess namn. Efterleden innehåller → *vin* 'betesmark; äng'. Den flertydiga förleden kan innehålla trädbeteckningen *al*; två vattendrag sammanflyter vid sockenkyrkan, i vars närhet det också finns sankmarker där alar trivs.

**Elinghem** sn, Gotland. *Elingiahem* 1300-talet avskr. – Sockennamnet innehåller en inbyggarebeteckning *\*airlingar* (→ *-inge*) 'de som bor i Ire' eller 'de som bor vid ån *\*Aira*'. Efterleden är → *hem* 'boplatz; gård', här snarast 'bygd'. Till grund för inbyggarebeteckningen ligger ett gammalt ånamn *\*Aira* 'den kopparfärgade', bildat till forngutniskans *\*air*, fsv. *er* 'koppar'. Detta har syftat på ån mellan Elinghems myr och havet. Samma namn har överförts på gårdarna *Stora* och *Lilla Ire* invid ån.

**Eljaröd** sn, Albo hd, Skåne. (*de*) *Eliæryth* 1304 (avser kyrkbyn). – Sockennamnet, som är lånat från kyrkbyn, innehåller → *ryd* 'röjning' och troligen genitiv pluralis av *älg*.

**Elleholm** sn, Listers hd, Blekinge. – Socknen, som har fått sitt namn efter det försvunna slottet Elleholm (*Elleholm* 1438) norr om kyrkan, innehåller *fdä*. *\*ælli* 'albestånd' och → *holm* 'holme', åsyftande läget på en holme i Mörrumsån. Bebyggelsen på holmen hade stadsprivilegier 1450–1600.

**Ellinge** gods, Västra Sallerups sn, Harjagers hd, Skåne. *Ellinge* 1333 avskr. – Namnet är ett ursprungligt naturnamn, en bildning på *-ing* till *fdä*. *\*ælli* 'albestånd'.

**Ellös** tätort, Morlanda sn, Orusts västra hd, Bohuslän. *Ellös* 1607. – Tätortsnamnet har tidigare avsett ett fiskeläge och antas innehålla fvn. *eldr* 'eld' och fvn. *hauss*, bohuslänskt *hös* 'hjärnskål', använt i ortnamn för att beteckna rundaktiga bergknallar. Efterleden torde åsyfta bergmassivet strax söder om fiskeläget. Förledens syftning är oviss; möjligen har fordom vårdkasar tänts på berget.

**Em** hgd, Döderhults sn, Stranda hd, Småland → *Emån*.

**Emmaboda** kn, samt förs. och tätort, Södra Möre hd, Småland. (*j*) *Æmbebode* 1498. – Namnet innehåller i för-

leden ett gammalt namn på Lyckebyån, *Æmb*, etymologiskt identiskt med det gamla namnet på → *Emån*. Efterleden innehåller pluralis av → *bod*.

**Emmaljunga** tätort, Vittsjö sn, Västra Göttinge hd, Skåne. *Emmeliung* 1583. – Namnets efterled innehåller *ljung* i betydelsen 'ljunghed' och förleden möjligen ett försvunnet namn på ett vattendrag öster om tätorten. Tätorten har vuxit fram kring byn Emmaljunga och en strax norr därom belägen järnvägsstation, öppnad 1892.

**Emmekalv** samhälle, Döderhults sn, Stranda hd, Småland. (in) *Æmbakalff* 1311. – Förleden innehåller genitiv av *Æmb*, det fornsvenska namnet på → *Emån*. Vad *-kalv* står för är mer oklart. I naturnamn kan ordet ofta syfta på en mindre lokal invid en större, t.ex. en mindre ö eller sjö. Emmekalv kan möjligen ha betraktats som »kalv» till godset Em. Troligare är dock kanske att namnet ursprungligen avsett en sidofära till Emån; *Emmekalv* omtalas tidigt som en viktig plats för laxfiske.

**Emmislöv** sn, Östra Göttinge hd, Skåne. *Æmidhzlöff* 1407. – Sockennamnet avsåg ursprungligen kyrkbyn. Det innehåller → *löv* 'arvegods' och i förleden sannolikt ett mansnamn, dock ovisst vilket.

**Emsfors** f.d. bruk, tätort, Döderhults sn, Stranda hd, Småland. *Emmefors Fabr.* 1874. – Namnet myntades troligen i samband med brukets tillkomst 1867. Detta anlades vid Emån på byn Emmekalvs mark. *Emsfors* är bildat i anslutning till namnet → *Emån*, men den äldsta formen *Emmefors* tyder på att även namnet → *Emmekalv* spelat in vid namngivningen.

**Emtunga** tätort, Önums sn, Barne hd, Västergötland. – Det bynamn som givit upphov till tätortens namn skrevs 1550 *Emptongen* och 1577 *Emptånga*. Ortnamnet innehåller möjligen en bildning på *-ung* till fsv. \**ælm(p)t* 'svan'. Det är dock av flera skäl, bl.a. ett äldre uttal *ämtånga*, troligare att *Emtunga* är en sammansättning av *älme* 'almdunge' och *tånge* 'långsträckt terrängformation', vilken äldst åsyftat den mindre upphöjning där Önums kyrka och bebyggelsen Emtungaäs nu ligger. Den äldre formen på *-ongen* har med tiden anslutits till de västgötska by- och sockennamnen på *-unga*. Tätortens hållplats anlades vid en 1899 öppnad järnvägsbana.

**Emån** vattendrag, Småland. (in) *Eem* 1320, (*apud*) *Emb* 1300-talets senare hälft. – Åns fornsvenska namn *Æmb* är en mycket gammal namnbildning, med betydelsen 'vatten, ån', som har motsvarigheter i flera gamla europeiska vattendragsnamn. Ånamnet ingår även i herrgårdsnamnet *Em* samt ligger till grund för → *Emsfors* och → *Emmekalv*.

**Enafors** tätort, Åre sn, Jämtland. – Namnet, som är övertaget från en järnvägsstation, är en ombildning av det gamla forsnamnet *Enforsen*. Dess förled innehåller ånamnet *Enan* (*Ena älf* 1646), vars betydelse är oklar.

**Enan** vattendrag, Undersåkers och Åre snr, Jämtland → *Enafors*.

**Enbacka** by, Gustafs sn, Dalarna → *Gustafs*.

**Endre** sn, Gotland. *Endrar* 1300-talet avskr. – Namnet är

bildat till dialektordet *andre*, *andare* 'medar under slåde, vagga eller gungstol'. Det avsåg troligen äldst den ås som går genom socknen och som alltså liknats vid en med.

**Enebyberg** tätort, Danderyds sn och skg, Uppland. – Tätorten uppstod som villastad 1906 på mark till gården Enebyberg, tillkommen med detta namn troligen 1771. I förleden ingår *Eneby*, namn på byn där gården uppfördes. Med tiden kom gården att omfatta hela byn. Efterleden *berg* ansluter till andra namn med nobiliserande efterleder, dock möjligen med anknytning till byggherrens namn *Anders Berg* och/eller till gårdens läge vid ett berg, beläget framför den nya mangårdsbyggnaden och bortsprängt på 1780-talet. Bynamnet (*i Eneby* 1356) har som förled *ene* 'enbestånd' och som efterled → *by* 'gård; by'.

**Enerйда** tätort, Virestads sn, Allbo hd, Småland. (*j*) *Ænderyd* ca 1500. – Tätortsnamnet återgår på ett bynamn, som innehåller fsv. *ænde* 'ände', snarast avseende läget i utkanten av den odlade bygden. Enerйда ligger från socknens centrum sett längst norrut i slutet av ett sjösystem, som är omgivet av odlad mark och bebyggelse. Efterleden är → *ryd* 'röjning'.

**Eneskogstorp** annat namn på byn (nu tätorten) → *Skogstorp*, Stafsinge sn, Faurås hd, Halland.

**Enet** gd, Stafsinge sn, Faurås hd, Halland → *Skogstorp*.

**Engeltofta** gods, Barkåkra sn, Bjäre hd, Skåne → *Ängeltofta*.

**Enhörna** halvö, Selebo hd, Södermanland. (in) *Enhörne* 1281. – Namnet innehåller räkneordet *en* och en bildning till *horn* i betydelsen 'utskjutande landtunga, udde' e.d. Enhörnalandet med socknarna → *Ytterenhörna* och → *Överenhörna* är ett stort, i sin yttre del avsmalnande näs i Mälaren. Långt ut mot näsets spets ligger gården Horn.

**Enköping** kn, stad, Uppland. (*de*) *Enescopingne* 1160-talet. – Förleden i detta namn är troligen ett ortnamn \**Ene*, efterleden är fsv. *køpunger* 'handelsplats'. \**Ene* kan innehålla antingen *ene* 'enbestånd' eller ett likalydande \**ene* 'vägmöte'. Staden växte upp vid en urgammal vägknut, vilket betygas bl.a. av att Eriksgatan i nordlig riktning här sammanstrålar med Eriksgatan i sydlig riktning. Jfr → *Litslena*.

**Enköpings-Näs** sn, Åsunda hd, Uppland. *Nes* 1313. – Namnet syftar på att socknen ligger på ett näs i Mälaren. *Enköpings-* lades till 1885 för att skilja namnet från *Stockholms-Näs* (→ *Kungsängen*) och → *Uppsala-Näs*.

**Enskede** förs., Stockholms stad. (*i*) *Ænskidhom* 1409 (avser en gård). – Församlingen har sitt namn efter gården Enskede. Enligt en tolkning är det sammansatt av trädbeteckningen *en* och dialektordet *skede* 'skiljande' åsrygg. Namnet skulle således betyda ungefär 'Enåsen'.

**Enslöv** sn, Tönnersjö hd, Halland. (in) *Eneslef* ca 1300. – Namnet är övertaget från kyrkbyn. Förleden innehåller ett mansnamn, möjligen *Enar* eller ett fda. \**Enir*, efterleden är → *löv* 'arvegods'.

**Enstaberga** tätort, Tuna sn, Jönåkers hd, Södermanland. – Det svårtydda ortnamnet kan innehålla ett tidigt försvunnet, äldre ortnamn \**Enesta*, till *ene* 'enbestånd; en-



- trä', eller ett med samma *ene* bildat, sammansatt ord. Den äldre bebyggelsen i Enstaberga ligger på en mindre höjd. Enstaberga gård (*i Enesteberge* 1486) har givit namn åt tätorten. Platsens järnvägsstation anlades vid en bansträcka öppnad 1915.
- Enviken** sn, Dalarna. (*j*) *Ennouik* 1358 sen avskr. (avser kyrkbyn). – Namnet har övertagits från kyrkbyn (nu officiellt *Enviksbyn*). Efterleden åsyftar en vik av sjön Norrlingan. I namnets förled kan ingå ett namn \**Ena* (kanske med betydelsen 'ån vid vilken det växer en'), avseende den å som mynnar i viken.
- Enåker** sn, Simtuna hd, Uppland. (*j*) *Jwnaker ... sokn* 1395. – Sockennamnet, som är givet efter kyrkbyn, har som efterled → *åker*. Dess förled kan vara ett samnordiskt adjektiv \**æwinn* 'ständig, permanent'. Namnet skulle således ursprungligen ha avsett en åker som ansetts ge god avkastning vid varje skörd och som kan ha haft en rituell betydelse inom den forntida kulten. Namnet är ursprungligen likalydande med det *Jönåker* som ingår i → *Jönåkers härad*.
- Enånger** sn, tätort, Hälsingland. (*De*) *Enanger* 1344. – Tätorten omfattar några byar vid de båda sockenkyrkorna och har sedan slutet av 1800-talet hyst en postanstalt med namnet *Enånger*. Förleden i sockennamnet innehåller troligast ett gammalt namn på Enångersån, \**Ena*, kanske med betydelsen 'ån vid vilken det växer en'. Efterleden är fsv. \**anger* '(havs)vik' med syftning på (den inre delen av) Enångersfjärden, där ån mynnar.
- Enåsa** sn, Vadsbo hd, Västergötland. (*j*) *Enosom* 1397. – Ortnamnet innehåller trädbeteckningen *en* eller kanske snarare ett äldre namn på Friaån, \**Ena* 'ån vid vilken det växer en'. Efterleden, omvandlad i anslutning till ordet *ås*, innehåller *os* 'åmynning'. Enåsa by, som lånat sitt namn till socknen, låg vid Friaåns utlopp i Vänern.
- Eriksberg** gods, Stora Malms sn, Oppunda hd, Södermanland. – Ortnamnets förled erinrar om friherre Erik Carlsson Gyllenstierna (d. 1657), som påbörjade byggandet av den mäktiga slottsbyggnaden. Denna ligger vid en mindre sluttning ned mot Eriksbergssjön men inte på något berg; efterleden *berg* har troligen givits mera schablonmässigt. Sätsgården bar tidigare namnet *Pinntorp* (*Pinntorp* 1365 avskr.), sammansatt av det fornsvenska mansbinamnet *Pinne* och → *torp* 'nybygge'.
- Eriksberg** sn, Gäsene hd, Västergötland. *Erexbiaergh* 1308. – Förleden innehåller mansnamnet *Erik*. Efterleden *berg* åsyftar en höjd i kyrkbyn. Traditionen har förknippat ortnamnet med Erik den helige.
- Eriksmåla** tätort, Algutsboda sn, Uppvidinge hd, Småland. *Ericsmåla* 1539. – Det till grund liggande gårdnamnet är sammansatt av mansnamnet *Erik* och → *måla* 'avmätt jordområde'.
- Erikstad** sn, Sundals hd, Dalsland. – *Ericstade sockn* 1536. – Socknen har fått sitt namn efter den gamla kyrkbyn. Förleden innehåller mansnamnet *Erik*. Efterleden är → *sta(d)*.
- Eringsboda** sn, tätort, Medelstads hd, Blekinge. *Eringis-*
- labodha* 1338 avskr. (avser kyrkbyn). – Sockennamnet, som är givet efter kyrkbyn (nu en tätort), är sammansatt av mansnamnet *fa. Eringisli* och pluralis av → *bod*.
- Erken** sjö, Uppland. *Järkin, Erken* 1635. – Namnet återgår på ett fornsvenskt adjektiv \**iarkn*, \**iærkn* 'klar, ren, ljus, lysande', syftande på sjöns påfallande klara vatten. Namnet uttalas i dialekten »Jerken». Skriftformen *Erken* beror på att man felaktigt har uppfattat uttalet som ett exempel på den i Uppland vanliga övergången av *e* till *ie* (t.ex. i smekformen *Jerker* till *Erik*).
- Erska** sn, Bjärke hd, Västergötland. *Risska sokn* 1407, *Yrka sochn* 1462. – Kyrkbyn har givit socknen dess namn, vars innebörd är oviss.
- Ersmark** tätort, Skellefteå sn, Västerbotten. *Erismark* 1539. – Tätortsnamnet, som lånats från en by, innehåller mansnamnet *Erik* och → *mark* 'nybygge i skog eller på utmark'.
- Ersmark** tätort, Umeå sn, Västerbotten. *Östenssmark* 1539. – Tätortsnamnet återgår på ett bynamn. De äldsta formerna innehåller mansnamnet *Östen* i förleden. Den nuvarande namnformen, som framträder redan på 1600-talet, och dialektutttalet »Esmark» antyder att förleden senare kan ha blivit utbytt till *Ers-*, dialektal genitiv av mansnamnet *Erik*. Efterleden är → *mark* 'nybygge i skog eller på utmark'.
- Ersnäs** tätort, Nederluleå sn, Norrbotten. (*i*) *Ericxnes* 1489. – Det till grund för tätortsnamnet liggande bynamnet innehåller mansnamnet *Erik*. Det är tänkbart att efterleden inte syftar på något näs vid byn, utan att namnet i stället bildats efter mönster av bynamnet → *Antnäs* på motsatta stranden av en nu uppgrundad havsvik.
- Erstavik** gods, Nacka stad, Södermanland. (*i*) *Æristawiiik*, (*i*) *Æristæwiiik* 1411. – Gårdnamnet omnämns första gången 1356. Gården ligger längst inne i Erstaviken, en vik av Östersjön, varav namnet. Förleden i viknamnet är oklar. Möjligen innehåller den ett i övrigt okänt bebyggelsenamn på → *sta(d)*.
- Ervalla** sn, villasamhälle, Fellingsbro hd, Västmanland. (*j*) *Ærwala* 1415. – Socknen har fått sitt namn efter gården Ervalla. Förleden innehåller antingen ett adjektiv fsv. \**ær* 'som ger god skörd' eller ett substantiv fsv. \**ærdh*, identiskt med fvn. *ørð* 'gröda, årsväxt'. Efterleden är plural form (se inl. 3.3.1) av dialektordet *val(e)* 'samling av kullfallna trädstammar, ris o.d.; vindfålle, röjningsbråte' m.m. I ortnamn kan ordet antas åsyfta 'svedjeland, röjning(syta)'. *Ervalla* kan sålunda betyda antingen 'röjningen som visade sig ge god skörd' eller 'röjningen vid åkern'.
- Esarp** sn, Bara hd, Skåne. *Æsarp* 1490 (avser kyrkbyn). – Sockennamnet avsåg ursprungligen kyrkbyn. Det innehåller mansnamnet *fa. Æsi* och → *torp* 'nybygge'.
- Eskelhem** sn, Gotland. (*af*) *yskilaim* medeltida runinskrift. – Efterleden är → *hem* 'boplats; gård', här kanske snarast 'bygd'. Förleden har inte givits någon tillfredsställande förklaring.
- Eskilstorp** sn, Oxie hd, Skåne. (*in ...*) *Æschilsthorpi*

1100-talets mellersta del (avser kyrkbyn). – Sockennamnet är lånat från kyrkbyn. Det innehåller mansnamnet *Eskil* och → *torp* 'nybygge'.

**Eskilstuna** kn, stad, Södermanland. – *Tuna* ca 1120, (*jn*) *Æskilstunum* 1278. – Ortnamnet, äldst *Tuna*, innehåller → *tuna*. Det tidigt under medeltiden tillagda *Eskils-*erinnrar om Södermanlands skyddshelgon S:t Eskil.

**Eskilstuna Fors** förs., Eskilstuna stad, Södermanland. *Fors* 1257 sen avskr. – Ortnamnet åsyftar en fors i Eskilstunaån.

**Eskilstuna Kloster** förs., Eskilstuna stad, Södermanland. *Eskilstune closterssokn* 1491, *Klöster Sochenn* 1598. – Ortnamnet erinrar om stadens forna johannitkloster.

**Eskilsäter** sn, Näs hd, Värmland. *Eskisætær* 1330-talet. – Sockennamnet är säkerligen ett ursprungligt bynamn, avseende nuvarande Byn och Prästgården. Det innehåller dialektordet *áske* 'bestånd av ask' och → *säter* 'utmarksäng'. Förleden har redan under 1500-talet anslutits till mansnamnet *Eskil*.

**Eslov** kn, stad, Skåne. – Namnet avsåg äldst en by (*in Eslofff* 1424). Det innehåller i förleden genitiv singularis av en inbyggartebeteckning fda. \**æsir* 'ásbo' (eventuellt använt som mansbinamn), utgående från den lilla ås som finns vid den ursprungliga byplatsen. Efterleden är → *lov* 'arvegods'.

**Esplunda** gods, Rinkaby sn, Glanshammars hd, Närke → *Åsplunda*.

**Essingen, Lilla, Stora** stadsdelar, öar, Stockholms stad. *Store och Lille Åsingen* 1580. – Namnet är möjligen bildat till det gamla namnet på → *Södermalm*, *Asø* eller \**Asa* 'Åsön'. Ändelsen *-ing* anger i detta fall litenhet. Öarna kan med ett gemensamt namn ha kallats \**Æsingarna* 'de små öarna vid Åsön'.

**Essunga** sn, Barne hd, Västergötland. (*aff*) *Æssungi* ca 1325. – Kyrkbyn har givit socknen dess namn. Utgångspunkten för detta är troligen ordet *ás* 'långsträckt höjd' eller ett ortnamn innehållande *ás*. I äldre tid låg kyrkbyn samlad i anslutning till en långsträckt mindre höjd med tre forntida gravfält, vilken kallats *Essunga åsar*. Formen *Essunga* synes ha undanträngt en äldre namnform, kanske *Åsinge*, med betydelsen 'stället vid åsen' eller 'åsingarna (s boplats)', 'åsborna (s boplats)' e.d. (→ *-inge*).

**Estuna** sn, Lyhundra hd, Uppland. *ecclesie Æsetunum* 1289. – Sockennamnet är övertaget från kyrkbyn. Förleden har tolkats som genitiv av en inbyggartebeteckning fsv. \**æsar* 'åsbör' (byn ligger på en markant höjdsträckning) eller genitiv pluralis av *as* 'hednisk gud'. Efterleden är → *tuna*.

**Etelhem** sn, Gotland. *Eytelem* 1300-talet avskr. – Förleden innehåller det gotländska dialektordet *ajtel* 'liten körtel i sten eller kött', antingen använt för att karaktärisera traktens kalksten eller som öknamn på invånarna. Efterleden är → *hem* 'boplats; gård', här kanske 'bygd'.

**Evagraven** fjällravin, Storsjö sn, Härjedalen. – Namnet avser en erosionspricka bildad vid inlandsisens avsmältning. Äldre belägg för namnet är inte kända. Den vanli-

gaste formen för namnet under 1900-talets tidigare del var *Eligröva*, alternativt *Evigröva* eller *Evagröva*. I litteraturen förekommer också formerna *Evig-* och *Evengraven*. Efterleden är bestämd form av dialektordet *gröv* 'grav' och syftar på själva klyftan, jfr gårdnamnet *Gröv* som uppträder på flera håll i Härjedalen med syftning på lågt läge eller nedskurna vattendrag. Förleden måste betraktas som oklar. En berättelse om en samekvinna *Eva*, *Evi* eller *Eli*, som rasat ned för stupet, har karaktären av namnförklaringsägen.

**Everlöv** sn, Torna hd, Skåne. (*in*) *Æwerlef* 1358 (avser kyrkbyn). – Sockennamnet, som äldst avsåg kyrkbyn, innehåller i förleden troligen ett mansnamn, ovisst vilket. Efterleden är → *lov* 'arvegods'.

**Evertsberg** tätort, Älvdalens sn, Dalarna. *Äuedzbergh* 1539. – Tätortsnamnet, som närmast återgår på ett bynamn, innehåller troligen mansnamnet fsv. *Øvidh*. Efterleden är *berg*. Redan på 1600-talet hade ortnamnets förled felaktigt uppfattats som mansnamnet *Evert*, vilket framgår av skrivningen *Ewertzbergh* i biskop Johannes Rudbeckius dagbok 1631.

**Everöd** sn, tätort, Gälds hd, Skåne. (*de*) *parochia Æwærthe* ca 1228. – Sockennamnet är lånat från kyrkbyn. Förleden kan innehålla antingen dialektordet *äv* 'liten å' eller *ävja* 'gyttja, fuktig mark' och efterleden ett forndanskt \**wærthi* 'kant, brädd'. Byn låg ursprungligen tätt utmed stränderna av Mjöån. Efterleden har senare ombildats till *röd* (→ *ryd*). Tätorten har vuxit upp kring kyrkbyn och en strax öster därom belägen järnvägsstation, öppnad 1881.

## F

**Fagered** sn, Faurås hd, Halland. *ecclesie Fagraryth* 1330-talet. – Sockennamnet är övertaget från den förra kyrkbyn, vars namn sedan slutet av 1600-talet haft formen *Fare*. Förleden är bestämd form av adjektivet *fager*, här kanske i en betydelse 'passande, tjänlig' (dvs. givit god avkastning). Efterleden är → *ryd* 'röjning'.

**Fagerhult** sn, tätort, Handbörds hd, Småland. *Faghrahult* 1337. – Socknen har övertagit namnet från kyrkbyn, numera tätort. Förleden är bestämd form av adjektivet *fager*, här kanske i en betydelse 'passande, tjänlig'. Efterleden är → *hult*. Namnet kan ursprungligen ha åsyftat ett trädbestånd som givit rik avkastning (av löv och ris).

**Fagerhult** tätort, Gustav Adolfs sn, Vartofta hd, Västergötland. – Tätorten har vuxit fram vid gården Fagerhult (*Faghrawlt* 1399), vars namn innehåller bestämd form av adjektivet *fager*, här kanske i en betydelse 'passande, tjänlig', och → *hult*. Namnet kan ursprungligen ha åsyftat ett trädbestånd som givit rik avkastning (av löv och ris).

**Fagersanna** tätort, Ransbergs sn, Vadsbo hd, Västergötland. – Tätorten har fått sitt namn från den intilliggande byn Fagersanna. Ortnamnet (*in Faghrasandum* 1352) innehåller adjektivet *fager*, kanske med syftning på byns

praktfulla läge vid sjön Örten. Efterleden är *sand* med syftning på sandig mark. Fagersanna station ligger vid en järnvägslinje öppnad för trafik 1876.

**Fagersta** kn, stad, Västmanland. *Faderstha hytt* 1486, *Fagerstad* 1539. – När namnet första gången omnämns, avser det en hytta, dvs. en smältugn för metallframställning, som senare utvecklades till Fagersta bruk. Namnets efterled är antingen *stad* 'båtplats', åsyftande en sådan i den förbifytande Kolbäckssån, eller en förkortning av ett ursprungligt *hyttostadher* 'plats för hytta'. Förleden är snarast det fornsvenska mansnamnet *Fadher*, senare omtolkat till *Fager*. 1944 ombildades den gamla socknen → *Västanfors* till Fagersta stad. Tätortsbebyggelsen består av det gamla Fagersta bruk och det tidigare municipalsamhället Västanfors.

**Fagertårn** sjö, Askersunds sn, Sundbo hd, Närke. *Fager Tårn* 1718. – Namnets förled, adjektivet *fager*, är sannolikt föranledd av förekomsten av röda näckrosor i sjön. Efterleden är *tårn*, en form av *tjärn*, i Närke använt om små sjöar.

**Fagerås** tätort, Frykeruds sn, Kils hd, Värmland. – Tätorten har vuxit fram kring en 1871 öppnad järnvägsstation på ägora till byn Lund. Säkerligen på grund av förväxlingsrisk med staden Lund fick stationen dock sitt namn efter en gård ett stycke sydöst om tätorten. Detta (*Fageras* 1600) innehåller i förleden adjektivet *fager*, kanske i en betydelse 'passande, tjänlig'. Efterleden åsyftar gårdens läge på en höjdsträckning.

**Falan** geografiskt område, Västergötland. (*vpp a*) *Falonne* 1389. – Namnet har ansetts innehålla ett gammalt ord *\*fala* med betydelsen 'öppen skoglös terräng'. Enligt ett alternativt förslag innehåller *Falan* en bildning till en fornsvensk motsvarighet *\*fal* till fvn. *fōlr* '(gul-, grå-) blek' med syftning på markens färg. Med *Falan* sammanhänger områdesnamnet *Falbygden*.

**Falbygden** geografiskt område, Västergötland → *Falan*.

**Falerum** tätort, Gärdserums sn, Norra Tjusts hd, Småland. – Tätorten har vuxit fram i anslutning till och fått sitt namn från byn Falerum (*Falerum* 1561). Ortnamnets efterled är → *rum* 'öppen plats'. Innebörden av förleden är oviss. Falerums järnvägsstation öppnades för trafik 1879.

**Falkenberg** kn, stad, Halland. (*in*) *Falkinbergh* 1298. – Namnet syftar möjligen på en till största delen nu bebyggd höjd på platsen för S:ta Gertruds kyrkoruin. Det högsta partiet har åtminstone i senare tid kallats *Falkaberget*. Redan under medeltiden uppehöll sig tyska och holländska falkfångare på platsen. Namnformen *Falkenberg* är given efter mönster av flera *Falkenberg* i deras hemländer.

**Falköping** kn, stad, Västergötland. *Faluopogs* (genitiv) 1200-talet, *Falakopungh* 1335. – Namnet är sammansatt av områdesnamnet → *Falan* och fsv. *køpunger* 'handelsplats'.

**Falla** tätort, Risinge sn, Finspånge läns hd, Östergötland. – Tätorten har vuxit fram vid och fått sitt namn från byn

Falla (*Ffalla* 1543). Ortnamnet, som har plural form (se inl. 3.3.1), innehåller *fall* 'svedjefall'.

**Falsterbo** förs., Skanör med Falsterbo stad, Skåne. (*apud*) *Falsterbothæ* 1268. – Namnet, vars efterled innehåller → *bod*, här i betydelsen 'fiskebod, sjöbod', syftar på att handelsmän och fiskare från bl.a. den danska ön Falster har uppehållit sig här. Stadens uppkomst hänger säkerligen samman med det under medeltiden rikt givande sillfisket. De båda städerna Falsterbo och Skanör förenades 1754 till en stad under namnet *Skanör med Falsterbo*.

**Faludden** udde, Öja sn, Gotland. – Uddens namn kan i äldre tid ha varit *Falar*, vilket bevarats i namnet på ett nu försvunnet fiskeläge på udden, *Falar* (*Fahler* 1653), även *Falbodar*. Detta namn innehåller säkerligen ett fornspråkligt *\*fal* vilket i ortnamn synes syfta på öppen, skoglös terräng, en betydelse som passar ovanligt väl för Faludden. – *Bild 16, s. 116.*

**Falun** kn, stad, Dalarna. (*oppa*) *Falene* 1400. – Namnet återgår på en böjd bestämd form, fsv. *Falunne* (dativ), *Faluna* (ackusativ), av det ännu år 1684 brukade områdesnamnet *Falan* på västra stranden av Faluån. Namnet sammanhänger med adjektivet *fal* '(gul-, grå-)blek' med äldsta syftning antingen på området Falan eller på Faluån. Ett ånamn *\*Falan* skulle ursprungligen ha syftat på vattnets färg. Som områdesnamn skulle namnet kunna innehålla ett ord *\*fala* 'blekgul torrmark' med syftning på Kopparbergstraktens på Falan belägna tings- och marknadsplats eller ha getts efter de avlagringar av gulockra som Grubbäcken avsatt i området.

**Fanbyn** by, Sundsjö sn, Jämtland → *Sundsjö*.

**Fardhem** sn, Gotland. *Farphaim*, 1300-talets mitt (Gutasagan). – Förleden innehåller ett forngutniskt ord *\*fardh* 'ställe där man kan färdas, färdled', bildat till verbet *fara*. Sakligt kan detta syfta på en forntida strandvall (ancy-lusvallen), vilken här torde ha utgjort en god färdväg. Efterleden är → *hem* 'boplatz; gård'. Samma ursprung har gårdnamnet *Fardume* i Rute sn, Gotland.

**Fardume** gd, Rute sn, Gotland → *Fardhem*.

**Fare** by, Fagereds sn, Faurås hd, Halland → *Fagered*.

**Farhult** sn, Luggude hd, Skåne. *Ffawerholt* 1499 avskr. (avser kyrkbyn). – Socknen har fått sitt namn efter kyrkbyn. Det är sammansatt av adjektivet *fager*, här kanske i en betydelse 'passande, tjänlig', och → *hult* och åsyftar i så fall ett trädbestand som givit rik avkastning (av löv och ris).

**Faringe** sn, Nördinghundra hd, Uppland. (*de*) *Farungy* 1287. – Namnet, som sannolikt är ett gammalt bygdenamn, har antagits innehålla en inbyggarebeteckning *farungar* (→ *-inge*) bildad till ordet *far* 'farled' e.d. Man har vid namngivningen tagit fasta på att bygden ligger vid den vattenled som via sjöarna Viken och Ginningen och Olandsån en gång har förbundit bygderna i sydöstra Oland och norra Nördinghundra med havet.

**Farsta** förs. och stadsdel, Stockholms stad. – Namnet är övertaget från en gård (*Farlasta* 1384). Förleden innehåller



Bild 18. Faxälven. Faxälven vid Vångforsen i Ramsele socken, Ångermanland. Vågornas skum har liknats vid »faxar», hästmanar. Bilden är tagen 1887 av N. G. Nilsson. Länsmuseet Västernorrlands bildarkiv.

ler troligen ett mansnamn fsv. \**Farle*. Om efterleden innehåller → *sta(d)* eller *stad* 'båtplats' går ej att avgöra.

**Farstorp** sn, Västra Göinge hd, Skåne. (de) *Fathersthorp* ca 1222. – Socknens namn avsåg ursprungligen kyrkbyn. Det är sammansatt av genitiv av det forndanska mansnamnet *Fathir* och → *torp* 'nybygge'.

**Fasterna** sn, Sjuhundra hd, Uppland. – Namnet bildades 1797 när de båda socknarna *Esterna* och *Fasta* sammanslogs. *Esterna* (parochie *Esternum* 1303), som är av dunkelt ursprung, är övertaget från den by där kyrkan byggdes, nuvarande Kyrkbyn. *Fasta* återgår på ett *Fastakirkia* (ecclesie *Fastakirkyu* 1317), sannolikt 'Fastes kyrka'. *Faste* torde vara namnet på den man som lät uppföra kyrkan, troligen en storman i Svärlinge.

**Fatmomakke** kyrkplats, Vilhelmina sn, Lappland. *Fattmemakke*, *Fatmemakk* ca 1820. – Namnet är en försvenskning av ett äldre samiskt namn, vars förled utgör ortens nuvarande sydsamiska namn *Faepmie*. Detta namn innehåller kanske en samisk återgivning av den urnordiska motsvarigheten till fvn. *hvammr* 'en av höga backar omgiven dal eller vik' e.d. Efterleden är sydsam. *mehkie* med liknande betydelse, 'buk, krok, ända, det innersta av något, dalbotten', vilket möjligen tyder på att förledens betydelse inte varit känd av samerna.

**Faurås** by, Vinbergs sn, Faurås hd, Halland → *Faurås härad*.

**Faurås härad** hd, Halland. *Farthusaheriz* (genitiv) 1177 avskr. – Häradet har namn efter byn Faurås (*Farthusa* 1177 avskr.) i Vinbergs socken. Bynamnet innehåller i efterleden ordet *os* 'åmynning', syftande på byns läge vid Lillåns utlopp i Ätran. Förleden utgörs snarast av ett ånamn fda. \**Fartha* (genitiv \**Farthu*), bildat till ett ur ortnamn rekonstruerat ord fda. \**farth* 'vadställe; vatten eller vattendrag som man kan vada över'. De äldsta beläggen på bynamnet visar plural form (se inl. 3.3.1).

**Faxeholm** försvunnen medeltida borg, Söderhamns stad, Hälsingland. *Faxaholm* 1398. – Borgen, av vilken nu bara återstår lämningar i marken, anlades på 1390-talet och förstördes under Engelbrektsupproret 1434. Namnet avsåg ursprungligen den i Söderhamnsfjärden belägna Faxholmen, i dag en landfast kulle, på vilken borgen uppfördes. Förleden innehåller sannolikt fsv. \**faxe* 'hästman, manke', avseende holmens höga profil. Efterleden är → *holm*. – Bild 17, s. 117.

**Faxnäliden** by, Näskotts sn, Jämtland → *Näliden*.

**Faxälven** älv, Ångermanland och Jämtland. – Namnet innehåller i förleden en motsvarighet till fvn. *fax* 'hästman'. Det syftar på det upprörda vattnet i forsarna, där vågornas skum liknats vid hästarnas manar. – Bild 18.

**Felestad** sn, Rönnebergs hd, Skåne. (in) *Fillistatæ* 1300-talets förra del (avser kyrkbyn). – Sockennamnet är lånat från kyrkbyn. Förleden kan innehålla ett ord fda. \**fil*

'samlings av bräder', samhörigt med *fjöl* 'bräda', kanske syftande på en bro över den å som rinner genom kyrkbyn. Efterleden är → *sta(d)*.

**Fellingsbro** sn, tätort, Fellingsbro hd, Västmanland. *parochia Fælænsbro* 1331. – Namnet innehåller *bro* i betydelsen 'vägbank över sank mark'. Förleden är omdiskuterad. Sannolikt är den genitiv singularis av fsv. *f(i)ællaland* 'urfjäll, avsides liggande jordstycke'.

**Femlingen** sjö, Allbo hd, Småland. *Femblingen* 1600-talet? – Sjönamnet kan vara en bildning med ändelsen *-ling* till det i västra Götaland förekommande dialektordet *fem*, *fim* 'ett slags lös, ofruktbar jord med fin sand och rödlera', syftande på jordmånen vid sjön.

**Femsjö** sn, Västbo hd, Småland. (*ij*) *Femsrydha sokn* 1386. – Namnet, som är lånat från kyrkbyn, innehåller det i västra Götaland förekommande dialektordet *fem*, *fim* 'ett slags lös, ofruktbar jord med fin sand och rödlera'. Efterleden är → *ryd* 'röjning', senare ombildat till *sjö*. Kyrkbyn ligger vid en sjö.

**Fengersfors** tätort, Fröskogs sn, Tössbo hd, Dalsland. – Tätorten ligger vid Knarrybån. En norman med efternamnet *Fenger-Krog* förvärvade vid 1800-talets slut Lisefors bruk, som därefter kom att heta *Fengersfors* med förleden syftande på ägaren. Lisefors bruk anlades i slutet av 1700-talet; namnleden *Lise-* erinrar om en kvinna med namnet *Elisabeth*.

**Fiby urskog** naturreservat, Vänge sn, Ulleråkers hd, Uppland. – Namnet myntades av den kände botanisten Rutger Sernander som »upptäckte» skogen 1910. Förleden innehåller bynamnet *Fiby* (*in Fyaby* 1323), vilket kommer av ett fornsvenskt \**Feaby*, sammansatt av en fornsvensk genitivform *fea(r)*, senare utvecklat till *fia-*, av *fä* 'boskap' och → *by* 'gård; by'.

**Fide** sn, Gotland. *Fithu* 1300-talet avskr. – Namnet återgår troligen på ett fornspråkligt \**Fita*, bildat till dialektordet *fit* 'strandäng' o.d. Socknen ligger på ett smalt näs med flacka stränder på båda sidor. Den nutida formen med *d* kan bero på en talspråklig utveckling av *t* i ställning mellan vokaler och/eller påverkan från danska skriftformer.

**Figeholm** tätort, Misterhults sn, Tunaläns hd, Småland. *Figaholm* 1634. – Namnet innehåller i förleden troligen en fornsvensk genitivform *fea(r)*, senare utvecklad till *fia-* och *fige-*, av *fä* 'boskap'. Efterleden är → *holm* 'holme'. Namnet skall rimligen ses i samband med namnet på den intilliggande byn Fighult, men det närmare sambandet är inte utrett.

**Fighult** by, Misterhults sn, Tunaläns hd, Småland → *Figeholm*.

**Fiholm** gods, Jäders sn, Österrekarne hd, Södermanland. *Fyæholm* 1275. – Det ursprungligen om en holme använda namnet innehåller i förleden en fornsvensk genitivform *fea(r)*, senare utvecklad till *fia-* och *fi-*, av *fä* 'kreatur, boskap'.

**Fiholm** gods, Rytterne sn, Snevringe hd, Västmanland. (*apud*) *manerium nostrum* ['(på) vårt gods'] *Feholm* 1320.

– Namnet är sammansatt av en fornsvensk genitivform *fea(r)*, senare utvecklad till *fia-* och *fi-*, av *fä* 'boskap' och → *holm* 'holme'. Det avsåg äldst en nu upplandad betesholme i Mälaren.

**Filborna** förs., Helsingborgs stad, Skåne. (*i*) *Følbørnæ* 1499 (avser en by). – Församlingen bröts ut ur Helsingborgs Maria (Helsingborgs stadsförsamling) 1977 och är en efterföljare till Helsingborgs landsförsamling, som 1919 uppgick i Helsingborgs stadsförsamling. Namnet, ett gammalt bynamn, har senast tolkats som 'deras gård eller by som bor vid fölhagen', genitiv pluralis av en urnordisk inbyggarbeteckning, sammansatt av *föl* och ett ord \**byrge* 'inhägnad'. Förklaringen är dock osäker.

**Filipstad** kn, stad, Värmland. – Staden, som grundades 1606 och fick privilegier 1611, är namngiven efter Karl IX:s yngste son hertig Karl Filip. Efterleden är *stad* 'köpstad'.

**Film** sn, Olands hd, Uppland. (*Jn*) *Film* 1316. – Namnet är övertaget från kyrkbyn och kan vara bildat till ett gammalt ord för 'hinna, skinn' e.d. Ett sådant ord skulle här kunna ha använts för att karakterisera Filmsjön, dess tillflöde Broån eller en vik av sjön. Sakligt skulle namnet t.ex. kunna syfta på slem eller dy på stränderna, på växtdelar på vattnet eller kanske på tunn, genomskinlig is. Kyrkbyn har kanske närmast lånat sitt namn från Broån.

**Filsbäck** tätort, Sävere sn, Kinnefjärdings hd, Västergötland. – Tätortens järnvägsstation, öppnad för trafik 1897, ligger på gården Filsbäckens mark, nära det vattendrag, Filsbäcken, som givit gården dess namn. Det svårtydda ortnamnet (*Fylsbæk* 1351) innehåller möjligen fsv. *fyl* 'föl' i genitiv eller fsv. \**fylgsn*, svarande mot fvn. *fylsn* 'gömsälle'. I gammal tid har vattendraget kanske dolts av tät strandvegetation.

**Finja** sn, tätort, by, Västra Göinge hd, Skåne. *Fenie* 1510-talet sen avskr. – Sockennamnet, som har övertagits från kyrkbyn, är en bildning till dialektordet *fen* 'sank mark' med syftning på de sanka strandområdena mellan kyrkan och Finjasjön. Tätorten Finja nordöst om kyrkbyn har vuxit fram kring den 1874 tillkomna järnvägsstationen.

**Finnekumla** sn, Kinds hd, Västergötland. (*i*) *Finna-kumbulum* 1413. – Kyrkbyn har givit socknen dess namn. Detta innehåller sannolikt det personbetecknande *finn(e)*, kanske i betydelsen 'kringströvande jägare och fiskare'. Efterleden innehåller *kummel* '(grav)minnesmärke' (→ *kumla*). Ett stort bronsåldersröse finns i byns närhet.

**Finnerödja** sn, Vadsbo hd, Västergötland. *Finnerödia* 1587. – Byn Finnerödja har givit socknen dess namn, som innehåller folkslagsbeteckningen *finne* och vittnar om den finska invandring som ägde rum i slutet av 1500-talet. Efterleden är dialektordet *rydja*, *rödja* 'röjning'.

**Finngrunden** två stora grundområden i Bottenhavet nordöst om Gävle. – Området består av grundet Västra banken med en fyr med samma namn och Östra banken (*Östra Finngrundet* 1859) med fyren Finngrundet. Förleden innehåller folkslagsbeteckningen *finne* och syftar sannolikt på att grunden är belägna långt ut mot den finska delen av havet.




Bild 19. Finnveden. »Rolf och Eskil reste denna sten efter Livsten, sin fader, som blev död i Skåne vid Gårdstånga, och förde (honom) till Finnveden.» Den korta inskriften på Forshedastenen i södra Småland innehåller inte mindre än tre ortnamn: Finnveden, Gårdstånga och Skåne. Det är i samtliga fall de äldsta i skrift bevarade belägen för namnen i fråga. Här återges stenen efter ett träsnitt av Johan Peringskiöld från slutet av 1600- eller början av 1700-talet.

**Finnveden** förr landskap omfattande Sunnerbo, Västbo och Östbo hd, Småland. (a) *finhipi*, (a) *finalpi* ca 1000 (med runor, dvs. a *Finnhæidhi*, a *Finnæidhi*). – Ortnamnet, som tidigast är känt genom inbyggarbeteckningen *finnaithae* (500-talet, Jordanes), är troligen bildat till *finn(e)* 'kringströvande jägare och fiskare'. Efterleden är antingen → *ed* i betydelsen 'väg' och då ett äldre namn på

Lagastigen eller *hed* 'skogsområde'. Den nutida formens v beror på felaktig association med ordet *ved* i dess från fornspråket kända betydelse 'skog'. – Bild 19.

**Finspång** tätort, Risinge sn, Finspånga läns hd, Östergötland. (j) *Finspaangum* 1360. – Det med *spång* sammansatta ortnamnet innehåller snarast mansnamnet *Finn* eller folkslagsbeteckningen *finne*. Finspång ligger vid den korta ån mellan sjöarna Bönnern och Dovern. Finspångs bruk anlades under 1500-talet.

**Finspånga läns härad** hd, Östergötland. – Häradet bildades som judiciell enhet 1618. Det omfattar ett område i Östergötlands norra skogsbygd, som tidigare tillhört Aska, Bobergs, Memmings och Bråbo härad. Häradet är bildat av Finspånga län, så benämnt efter centralorten → *Finspång*. Länet är känt som fögderi från slutet av 1500-talet.

**Finsta** samhälle, Skederids sn, Sjuhundra hd, Uppland. (in) *Finzsta* 1291. – Ortnamnet är övertaget från en by, sedermera säteri. Det innehåller mansnamnet *Finn* och → *sta(d)*.

**Fiskebäck** stadsdel, Göteborgs stad, Västergötland. – Namnet är belagt första gången 1550 och betecknade då en by. Ursprungligen avsåg det den lilla bäcken i stadsdelens östra del, i vilken förr mycket fisk gick upp, särskilt vid västlig storm.

**Fiskebäckskil** tätort, Skaftö sn, Orusts västra hd, Bohuslän. *Fiskebeckill* 1585, *Fiskebäckskijhl* 1697. – Namnet åsyftar ursprungligen den vik, bohuslänskans *kil* 'inskjutande havsvik', vid vilken ett fiskeläge, ibland kallat *Kilen*, vuxit upp. Förleden är namnet på den i viken utmynnande ån Fiskebäck (*Fiskibæk* 1388).

**Fisksätra** tätort, Nacka sn, Svartlösa hd, Södermanland. *Fisksätra* 1591. – Tätorten har övertagit namnet från bebyggelsen *Fisksätra*. Det innehåller i efterleden → *säter* 'utmarksäng'. Sannolikt har bebyggelsen anlagts vid en sådan; den låg som en liten enklav i skogen upp mot Lännerstaviken. Förleden vittnar kanske om att en fiskeplats funnits i anslutning till ången.

**Fittja** kommundel, Botkyrka kn, Södermanland. (in) *Fittiu* 1299, (j) *Fitiom* 1381 (båda avser byn). – Stadsdelen har övertagit sitt namn från godset Fittja, under medeltiden en by. Namnet innehåller något av dialektorden *fit* eller *fittja* 'strandäng'. Det torde här ha syftat på strandängarna ned mot Albsjön.

**Fittja** sn, Lagunda hd, Uppland. (jn) *Fittium* 1310. – Socknen har övertagit kyrkbyns namn. Detta innehåller en plural form (se inl. 3.3.1) av något av dialektorden *fit* eller *fittja* 'strandäng', här troligen syftande på lågt liggande ängar söder om Lärstaviken.

**Fivelstad** sn, Aska hd, Östergötland. *Fiwlstadhir* 1311. – Kyrkbyn har givit socknen dess namn. Ortnamnets förled kan vara personbetecknande (jfr fvn. *fjfl* 'nar' och det fornengelska *fiwel* 'jätte') eller innehålla en växtbeteckning (jfr det växtbetecknande äldre nysvenska *fjfler* och norska *fiwel* 'ängsull; maskros'). Efterleden innehåller → *sta(d)*.

**Fivlered** sn, Redvägs hd, Västergötland. *Fifloryd* 1278. –



Bild 20. Fjällbacka. Namnets förled fjäll 'högt berg' syftar på de branta Vettebergen som reser sig över bebyggelsen i Fjällbacka. Bilden är från sekelskiftet och visar Lilla Vetteberget. Foto: Eduard Albert. Bohusläns museum.

Kyrkbyn, som under 1800-talet såsom egendom erhöll namnet *Karlskoga*, har givit socknen dess namn, vars senare led är → *ryd* 'röjning'. Förleden innehåller sannolikt pluralis av det om olika örter använda ordet *fivla* (jfr → *Fivelstad*).

**Fjelic** sn, Torna hd, Skåne. *ecclesie Fialoghe*; (in) *Fjæl-oghe* (avser kyrkbyn) 1269 avskr. – Socknen har fått sitt namn efter kyrkbyn. Det innehåller i efterleden → *hög* och i förleden dialektordet *fjäl* 'bräda, stock' med ovisst syftning; kanske avses en spång över något av de två vattendrag som flyter samman vid byn.

**Fjosoken** sjö, Sorsele sn, Lappland. – Namnet på sjön, en utvidgning av → *Juktån*, är en försvenskning av umesam. *Fievsuoke* med okänd betydelse. Sjön benämndes *Jux Sehl* 1670 med betydelsen 'lugnvattnet i Juktån'.

**Fjugesta** tätort, Knista sn, Edsbergs hd, Närke. (in) *Fiuelstaht* ca 1200, (ij) *Fyughulsta by* 1385. – Orten har fått namn efter byn Fjugesta. Förleden kan vara ett fornsvenskt mansnamn \**Fiughul*. Efterleden är → *sta(d)*.

**Fjälkestad** sn, Villands hd, Skåne. (innæn) *Filkestathe* 1420, *Fielkestadtt* 1552. – Sockennamnet, vars efterled är → *sta(d)*, är givet efter kyrkbyn. Förleden har ansetts vara dialektordet *felke*, *filke* 'slem' med syftning på kärrmarker. Formen *Fjälke-*, som saknar motsvarighet i det genuina dialektuttalet, kan ha uppstått genom inflytande från grannsocknens namn → *Fjälkinge*.

**Fjälkinge** sn, tätort, by, Villands hd, Skåne. (in) *uilla Fialkinn* 1135 (avser kyrkbyn). – Socknen har lånat namnet från kyrkbyn. Det har tolkats som sammansatt av *fjäll* 'högt berg' och *fa*. *kin* 'kind', här i betydelsen 'bergs-

slutning' med syftning på den höga Fjälkinge backe norr om tätorten. Namnet har redan under medeltiden anslutits till ortnamnen på → *-inge*. Tätorten Fjälkinge har vuxit fram kring den 1874 tillkomna järnvägsstationen strax norr om kyrkbyn.

**Fjällbacka** tätort, Kville sn, Tanums hd, Bohuslän. *Fieldbacke* 1617. – Namnet avsåg ursprungligen en s.k. skattestrand tillhörande flera hemman (orten kallas i folkmun ibland *Stranden*). Det innehåller i förleden ordet *fjäll* i betydelsen 'högt (brant) berg', här åsyftande Vettebergen söder om tätorten. Efterleden är en form av ordet *backe*. – Bild 20.

**Fjällrämmen** sjö, Rämmens sn, Färnebo hd, Värmland, samt Malungs sn, Dalarna → *Rämmen*.

**Fjällsjö** sn, Ångermanland. *Fiellsjö* 1535. – Socknen har namn efter sjön *Fjällsjön*. *Fjäll-* har i detta namn inte sin riksspråkliga betydelse 'högt, kalt berg'; istället möter en från Ångermanländska dialekter känd innebörd 'en längre in belägen del av en socken; obygd, skogsmark'.

**Fjärdhundra** tätort, Simtuna sn och hd, Uppland. – Namnet gavs ursprungligen till en poststation som inrättades på platsen 1906. Det anspelar på det gamla folklandsnamnet *Fjärdhundraland*, äldre *Fjädrundaland* 'landet med fyra hund' (→ *Uppland*, → *hundare*).

**Fjärdssjömåla** by, Flymens kapellförs., Augerums sn, Östra hd, Blekinge. *Fiers maalle* 1600, *Fierszemaale* 1624. –

Namnet kan i förleden innehålla ett ursprungligt namn på den strax norr om byn liggande Fjärdsjöåsen, fda. \**Fætheras* 'åsen där man samlar fjäder'. Efterleden är → *måla* 'avmätt jordområde'. I byn, som också kallas *Fjärsmåla*, ligger Flymens kapell (→ *Flymen*).

**Fjäre härad** hd, Halland. *Fyæræ* ca 1300. – Häradsnamnet, fda. *Fiæra*, är bildat till dialektordet *fjæra* 'tidvis översvämmad strand'. Det syftar på den gamla huvudbygden i häradet, kustslätten väster om → *Fjärås bräcka* vid Kungsbackafjorden. Fjäreborna, *fervir*, nämns i den romersk-gotiske historieskrivaren Jordanes beskrivning av folkstammarna i Skandinavien från mitten av 500-talet e.Kr.

**Fjärestad** sn, Luggude hd, Skåne. (in) *Fyarestatha* 1341 (avser kyrkbyn). – Socknen har fått sitt namn efter kyrkbyn. Det innehåller i förleden dialektordet *fjæra* 'tidvis översvämmad strand', här med syftning på stränderna längs bäcken Kövlebäck, som rinner genom kyrkbyn. Efterleden är → *sta(d)*.

**Fjärsmåla** by, Flymens kapellförs., Augerums sn, Östra hd, Blekinge → *Fjärdsjömåla*.

**Fjärås** sn, tätort, Fjäre hd, Halland. (apud) *ecclesiam Fieruaas* 1357, (jnfra 'inon') *parochiam Fiæra aas* 1364. – Tätorten, som vuxit fram vid kyrkan, har övertagit socknens namn. Namnet har ursprungligen syftat på den höjdstreckning, kallad → *Fjärås bräcka*, som kyrkan ligger på, varav efterleden *ås*. Namnets betydelse är antingen 'åsen vid »fjärän«' eller 'Fjärebarnas ås'. Se vidare → *Fjäre härad*.

**Fjärås bräcka** ås, Fjärås sn, Fjäre hd, Halland. *Fiåråhs Bräcka, Bräckan* 1752. – Åsens namn, lokalt *Bräckan*, innehåller dialektordet *bräcka* 'brink, backe'.

**Fjätan** älv, Dalarna och Härjedalen. – De äldsta beläggen (*Lille Fethan, Stora Fethan* 1645) avser älvens två förgreningar, Lill-Fjätan och Stor-Fjätan. I lokalt språkbruk uppträder älvnamnet i två huvudvarianter, i normaliserad form *Fjätan* och *Fjäten*. Dessa hör samman med ordet *fjät* 'steg, fotspår' och syftar på (ett av) två vattenfall, Fjätfallet i Stor-Fjätan med en rad trappstegsformade berghällar och/eller ett annat likaså trappliknande fall nära Fjätans utlopp i Österdalälven. Jfr → *Fjätervålen*. – *Bild 21, s. 117*.

**Fjätervålen** fjäll, fritidsområde, Idre sn, Dalarna. *Fjetterwåla* 1777. – Fritidsområdet har namn efter det närbelägna fjället. Fjällnamnets förled innehåller en böjd form av namnet på en i närheten rinnande älv, i modernt språkbruk kallad → *Fjätan* (också *Fjäten*). I efterleden ingår dialektordet *vål* 'låg fjäll', känt bl.a. från Härjedalen.

**Flackarp** sn, Bara hd, Skåne. (in) *Flakathorp* 1288 avskr. (avser kyrkbyn). – Sockennamnet, vars efterled är → *torp* 'nybygge', avsåg ursprungligen kyrkbyn. Förleden kan innehålla ett mansbinamn, bildat till verbet *flacka* 'irra, fladdra'.

**Fladen** grundbank och på denna uppfört fyr torn i Kattegatt nordväst om Varberg, Halland. – Namnet, som är känt från 1771, är bildat till adjektivet *flat* (i dialekten

*flad*), troligast med syftning på det vidsträckta och flacka grund som här utgör havsbotten.

**Flakeberg** sn, Viste hd, Västergötland. *Flakæbergh* 1325. – Kyrkbyn har givit socknen dess namn. Detta kan innehålla dialektordet *flake* 'uppgillrad lucka för djurfångst'. Efterleden åsyftar någon av de höjder som finns vid sockenkyrkan.

**Flakeböle** by, Högby sn, Åkerbo hd, Öland → *böle*.

**Flarken** tätort, Nysätra sn, Västerbotten. *Flarkin* 1539. – Tätortsnamnet, som är övertaget från en by, innehåller dialektordet *flark* i betydelsen '(liten) tjärn (med sum-piga stränder) i myrmark'. Kanske har namnet från början avsett Gammbystjärnen vid Gammbyn ('Gamla byn'), som torde vara den äldsta delen av Flarken.

**Flatruet** fjällplatå, Storsjö sn, Härjedalen. *Flaatrun* 1699. – Namnet på den flacka fjällplatån är sammansatt av adjektivet *flat* och bestämd form av dialektens *ru* 'höjd vars krön nätt och jämt når upp över trädgränsen'. Platåns sysamiska namn *Fleete* är en samisk återgivning av det svenska dialektordet *flät(e)* 'vidsträckt flat terräng i fjället eller på myrlänt mark'. – *Bild 22, s. 118*.

**Flen** kn, stad, sn, Villåttinge hd, Södermanland. *Flens sokn* 1367. – Flens by har givit socknen dess namn. Detta innehåller ett till dialektordet *flen* 'bar, naken' bildat substantiv med betydelsen 'kal berghäll, kalt berg' e.d. Byn ligger på en höjd, där berggrunden går i dagen. Staden har vuxit fram kring Flens 1862 öppnade järnvägsstation, som fått sitt namn från kyrkbyn och socknen. – *Bild 23, s. 119*.

**Fleninge** sn, Luggude hd, Skåne. (in) *Flininge* 1300-talets senare hälft eller 1400-talets förra hälft (avser kyrkbyn). – Sockennamnet, som lånats från kyrkbyn, är en bildning med → *-inge* till dialektordet *flen* 'bar, naken'. Det syftar på byns läge på åkermark nedanför en först sent uppodlad ås, alltså på ett, jämfört med åsen, skogslöst område.

**Fleringe** sn, Gotland. *Fledynge* 1304. – Namnet innehåller en inbyggartebekning, kanske ett forngutniskt \**flaidhingar* (→ *-inge*) bildat till ett ord \**flaidh-* 'reva, sår'. Grundordet skulle då kunna syfta på det sår i naturen som klapperstensryggen Burgbackar strax väst och nordväst om kyrkan utgör.

**Flerohopp** tätort, Madesjö sn, Södra Möre hd, Småland. – Tätorten är uppvuxen kring det järnbruk som anlades här 1725. Detta fick namnet *Flerohopp* genom en sammanställning av de inledande stavelserna i grundarnas namn: *Fleetwood, Rothlieb* och *Hoppenstedt*.

**Flisby** sn, tätort, Södra Vedbo hd, Småland. *Flydhisby* 1315 avskr. – Socknen synes ha fått sitt namn efter en gård. Det innehåller i förleden troligen ett äldre namn på Flisbysjön (*Fludhen* 1541), ett fornsvenskt \**Flidhir* eller \**Flydhir* med oviss betydelse. Efterleden är → *by* 'gård; by'. Tätorten, som fått sitt namn från socknen, har vuxit fram vid järnvägen, som öppnades för trafik 1873.

**Fliseryd** sn och tätort, Handbörds hd, Småland. *Flisurydh* 1311. – Namnet är sammansatt av *flisa* i betydelsen



'sten' och → *ryd* 'röjning'. Förleden torde syfta på den steniga terrängen vid byn.

**Flishult** gd, Näsby sn, Östra hd, Småland → *Flögen*.

**Flistad** sn, Vadsbo hd, Västergötland. (*aff*) *Flytstade sokn* 1397. – Kyrkbyn har givit socknen dess namn. Detta innehåller möjligen ett med det norska dialektordet *fleda* 'tunn skiva; mycket lågt och platt skär' m.m. samhörigt fsv. \**flidh* med syftning på slät mark; Flistads by ligger i öppen slättbygd. Efterleden är → *sta(d)*.

**Flistad** sn, Gullbergs hd, Östergötland. (*in*) *Flydstadhum* 1344. – Kyrkbyn har givit socknen dess namn. Detta innehåller möjligen ett med det norska dialektordet *fleda* 'tunn skiva; mycket lågt och platt skär' m.m. samhörigt fsv. \**flidh* med syftning på slät mark; Flistads by ligger i öppen slättbygd. Efterleden är → *sta(d)*.

**Flo** sn, Åse hd, Västergötland. *Flo* 1305. – Kyrkbyn har givit socknen dess namn. Detta innehåller troligen dialektordet *flo(e)* 'liten vattensamling; sumpmark; översvämningsmark' e.d. med syftning på områdets karaktär i gammal tid. Byn Flo ligger på slät mark vid sjön Dättern, som förr kunde orsaka stora översvämningsar.

**Floby** sn, tätort, Vilske hd, Västergötland. *Floby* 1330-talet. – Kyrkbyn har givit socknen dess namn, sammansatt med → *by* 'gård; by'. Förleden kan innehålla ordet *flo(e)* 'liten vattensamling; sumpmark; översvämningsmark'. Tätorten har vuxit fram vid kyrkbyn. Floby järnvägsstation anlades vid en 1858 öppnad delsträcka av Västra stambanan.

**Floda** sn, tätort, Dalarna. *Flodhe sokn* 1386. – Socken-namnet är lånat från Kyrkbyn (förr *Floda*). Det innehåller en bildning till fsv. *floðh* 'vattenflöde, översvämnings' med syftning antingen på Flosjön, också kallad *Floen*, norr om Kyrkbyn eller på Västerdalälvens lopp vid Kyrkbyn. Den nuvarande tätorten, som omfattar flera byar, bl.a. Kyrkbyn, hette till 1977 *Dala-Floda*, från början namn på en 1905 tillkommen postanstalt och järnvägsstation. *Dala-*tillades för att skilja namnet från Floda i Skallsjö socken i Västergötland.

**Floda** sn, Oppunda hd, Södermanland. (*in*) *Flothom* 1200-talets slut. – Namnet innehåller en bildning till fsv. *floðh* i betydelsen 'vattenflöde, översvämnings' e.d. I socknens huvudbygd rinner Flodaån genom lågt liggande områden som inbegriper sjöarna Floden och Kyrksjön. Socken-namnet kan innehålla ett gammalt sjö- eller ånamn eller vara ett tidigare bygdenamn.

**Floda** tätort, Skallsjö sn, Vättle hd, Västergötland. – Tätorten har fått sitt namn från säteriet Floda (*Flodha* 1445) vid Säreån. Namnet innehåller en bildning till fsv. *floðh* i betydelsen 'vattenflöde, översvämnings'. Det åsyftar förhållanden i eller invid Säreån eller också något eller kanske båda av de två mindre vattendrag som rinner genom tätorten. Floda järnvägsstation öppnades för trafik 1857.

**Florarna** myrområde, naturreservat, Films och Tegelsmora sn, Olands hd, Uppland. *Florarna* 1750-talet. – Namnet kan innehålla pluralis av det uppländska dialektordet *flor* 'ladugårdsgolv'. Det får i så fall uppfattas som

ett jämförelsenamn – de stora, flata myrtyorna har liknats vid ladugårdsgolv.

**Flottsund** delvis bebyggt område, Alsike sn, Ärlinghundra hd, och Uppsala stad, Uppland → *Kungshamn-Morga*.

**Flundervalla** by, Fors sn, Flundre hd, Västergötland → *Flundre härad*.

**Flundre härad** hd, Västergötland. *Floðnæhæræd* 1200-talets slut. – Till grund för namnet ligger säkerligen ett ånamn, fsv. \**Flotn* 'ån som svämmar över', samhörigt med verbet *flyta*. Det antagna ånamnet, som också ingår i bynamnet *Flundervalla* i Fors socken, får antas ha avsett Slumpån, ett biflöde till Göta älv, som rinner genom härads huvudbygd. Ån är känd för att vid vår- och höstflod i sitt nedersta lopp svämma över de sankt ångarna vid Flundervalla. Formen *Flundre* återgår på en sammandragen form av det fullständiga häradsnamnet.

**Flygsfors** tätort, Madesjö sn, Södra Möre hd, Småland. – Namnet tillkom troligen 1889 i samband med att ett glasbruk grundades på Flögstorps ägor. Namnet skrivs på äldre kartor omväxlande *Flygs-* och *Flögsfors*. Det är tänkbart att detta återspeglar en vacklan i uttalet även för *Flögstorp*, som äldst skrivs *Flyxtorp* (1535). *Flygsfors* kan då ha konserverat en äldre form av förleden, vars innebörd emellertid är oklar.

**Flyinge** tätort, Holmby sn, Frosta hd, samt by och gd, Södra Sandby sn, Torna hd, Skåne. *Flikingi* 1255 avskr., *Flykingh* 1322. – Namnet är en bildning med *-ing* (senare ombildat till → *-inge*), sannolikt till ordet *flik*. Byn Flyinge ligger på ett utskjutande landområde mellan Kävlingeån och dess tillflöde Sandbybäcken. Flyinge kungsgård strax norr om byn var under medeltiden danskt ärkebiskopsgods men indrogs till kronan under reformationen. Efter det svenska maktövertagandet 1658 inrättades där ett statligt stuteri. Tätorten Flyinge, som ligger på norra sidan av Kävlingeån på ägorna till byn Östra Gårdstunga i Holmby socken, har vuxit fram kring en 1906 tillkommen järnvägsstation.

**Flymen** förs., Augerums sn, Östra hd, Blekinge. – Församlingen blev kapellförsamling under Augerum 1908 och självständig församling 1920. Namnet är lånat från byn *Danskefly* (*Danskefly* 1555), kallad *Flymen*, invid den gamla riksgränsen mellan Sverige och Danmark. Det innehåller en stelnad bestämd form dativ pluralis av *fly* 'gungfly, kärr'. Församlingens kyrka ligger i byn → *Fjärd-sjömåla* strax sydväst om *Danskefly*.

**Flåren** sjö, Östbo och Sunnerbo hd, Småland. *Flåren Lacus* 1686. – Sjönamnet är sannolikt bildat till adjektivet fsv. *fla(r)* 'flat' och betyder i så fall 'Flatsjön'. Sjön utmärks av stora öppna ytor.

**Flåsjön** sjö, Ströms sn, Jämtland. *Flåsjön* 1775. – Sjönamnet innehåller i förleden dialektordet *flå* 'grund; flat', vilket beskriver sjöns södra, grunda del.

**Flåsjön** sjö, Alanäs sn, Jämtland och Tåsjö sn, Ångermanland. *Flåå Siön* 1645. – Namnet på den delvis grunda sjön innehåller dialektordet *flå*, som har betydelsen 'grund; flat' men även 'myr(område)'. Namnet har av sa-

merna återgivits med *Pluevere*, som är en sammandragen form av sydsam. *pluevie* 'myr' och *jaevrie* 'sjö'.

**Fläckebo** sn, Norrbo hd, Västmanland. (*j*) *Flætyabo* 1356. – Sockennamnet innehåller i förleden ett äldre namn på Fläcksjön väster om kyrkan, fsv. \**Flæti* 'den flata', väl givet på grund av sjöns flacka stränder och dess öppna vattenyta med endast en liten holme. Efterleden är → *bo*, här kanske i betydelsen 'bygd'. I skrift omformades namnet under 1600-talet till *Fläcke*-. Detta har säkerligen sin grund i att ett äldre dialektuttal »Flättjebo», en direkt utveckling ur den fornsvenska formen, tolkats som *Fläcke*-, vilket i dialekten skulle ha fått samma uttal.

**Fläcksjön** sjö, Fläckebo sn, Norrbo hd, Västmanland → *Fläckebo*.

**Flädie** sn, tätort, Torna hd, Skåne. *Fletogi* 1100-talets mellersta del (avser kyrkbyn), (*in*) *Flathoge* 1200-talets förra del (avser kyrkbyn). – Socknens namn, som är givet efter kyrkbyn (nu en tätort sträckande sig in även i Fjellie socken), har som efterled → *hög* och som förled antingen adjektivet *flat* eller dialektordet *flät* 'jämnt stycke mark'. Innebörden skulle alltså vara antingen 'den flata högen' eller 'högen på det släta fältet'.

**Flögen** sjö, Näsby sn, Östra hd, Småland. *Flögen Lacus* 1688. – Sjönamnet ingår sannolikt som förled i gårdnamnet *Flishult* (*j*) *Flidishult* 1434) och bör i så fall i fornsvensk tid ha lytt \**Flidhir*. Namnet kan innehålla ett ord besläktat med norska dialekters *fli* 'skiva' och betyda 'Flatsjön' e.d.

**Flögstorp** gd, Madesjö sn, Södra Möre hd, Småland → *Flygsfors*.

**Fogdö** sn, Åkers hd, Södermanland. *Fodø* 1200-talets mitt. – Det äldst som önamn använda ortnamnet innehåller troligen ett fornsvenskt \**fodhi* 'föda, foder' e.d. med syftning på bördig jord eller frodiga betesmarker eller ett därmed närbesläktat och liktydigt ord. Det äldre *Fodö* har med tiden omvandlats genom påverkan från ordet *fogde*.

**Fole** sn, Gotland. (*de*) *Folu* 1316. – Sockennamnet återgår sannolikt på ett nu försvunnet gårdnamn \*(*Stora*) *Fole*, svarande mot det ännu bevarade *Lillfole*. Det kan innehålla ett med dialektordet *ful* 'rutten, illaluktande' besläktat ord forngutniskt \**fola* och ursprungligen ha syftat på en illaluktande sankmark, kanske det sankmark området omedelbart väster om kyrkan.

**Folkare härad** hd, Dalarna. – Folkare härad återgår på ett tingslag, som är betygat alltsedan 1520-talet (*Folkere tinglagh* 1527). Ting på platsen omtalas redan 1353 (*wid Folkirio kiørkiø, a Folkirio pinge*). *Folkare* och sockennamnet → *Folkärna* utgör olika former av samma namn.

**Folkestorp** gd, f.d. bränneri, Maglehems sn, Gärds hd, Skåne. (*in*) *Folchestorp* 1386. – Gårdnamnets förled är troligen yngre genitiv på -s av mansnamnet *Folke*; den väntade forndanska formen vore *Folka*- eller ett därur utvecklade *Folke*-. Efterleden är → *torp* 'nybygge'.

**Folkärna** sn, Folkare hd, Dalarna. (*wid*) *Folkirio kiørkiø* ['(vid) Folkärna kyrka'] 1353. – Sockennamnet, som är

identiskt med *Folkare* i → *Folkare härad*, tycks vara ett ursprungligt bygdnamn, troligen åsyftande den halvö mellan Jäderssjön–Kungsgårdssjön, Dalälven och sjön Bäsingen där kyrkbygden ligger. Förleden innehåller *folk*. Efterleden är ett fornsvenskt \**yrja* '(fin) sand (i eller vid vatten)', motsvarande dialektordet *örja*, i Dalarna påträffat i betydelsen 'röra, smörja, sammelsurium; smågrus'. Namnet kan äldst ha avsett (ett område med) sandavlagringar (vid Dalälven). Inom detta område eller nära avlagringarna har funnits en samlingsplats för folket i området (jfr → *Folkare härad*). Namnets nuvarande skriftform kom i allmänt bruk på 1500-talet (*Ffolkerna sockna* 1527).

**Follingbo** sn, Gotland. *Forthingaboe* 1300-talet avskr., *Fardingabo* 1502. – Namnets förled innehåller en inbyggartebeteckning. Man har föreslagit ett \**fardh(l)ingar* (→ -*inge*) 'de som bor vid färdvägen', jfr → *Fardhem*. Grundordet \**fardh* 'ställe där man kan färdas, färdled' skulle i så fall kunna syfta på någon farbar höjdrygg i de sankmarker som i äldre tid bör ha präglat Follingbo. En annan möjlighet är att det rör sig om en bildning till ett forngutniskt \**fordh* 'vadställe, väg över sankmark' e.d. (jfr eng. *ford* 'vad' i *Oxford*, norska dialekters *ford* 'väg över sumpmark eller bäck'). Efterleden är → *bo* 'bygd'.

**Foresta** hotell och konferensanläggning, Lidingö stad, Uppland. – Byggnaden uppfördes 1906–10 som privatbostad på uppdrag av hotellchef Wilhelmina Skogh (1849–1926). Namnet anses vara bildat till engelska *forest* 'skog' utifrån innehavarens efternamn.

**Forntomt** by, Sköllersta sn och hd, Närke → *tomt*.

**Fornåsa** sn, tätort, Bobergs hd, Östergötland. (*in*) *Fornusom* 1283. – Kyrkbyn har givit socknen dess namn. Detta, som har plural form (se inl. 3.3.1), är sammansatt av *forn* 'gammal' och *hus*. Senare har namnet kommit att uppfattas som sammansatt med *ås*; byn är belägen på och vid en betydande höjd. Tätorten har vuxit fram vid sockenkyrkan och kyrkbyn, där Fornåsa järnvägsstation anlades vid en 1897 öppnad linje.

**Fors** tätort, Folkärna sn, Folkare hd, Dalarna. (*j*) *Fors* 1528. – Tätortsnamnet återgår på ett bynamn, givet efter en fors i Forsån mellan Sävvisken och Forssjön.

**Fors** gemensamt namn på byarna Västra och Östra Fors, Malungs sn, Dalarna → *Malungsfors*.

**Fors** sn, Jämtland. *vill* *Fors* 1331 (avser en bebyggelse). – Namnet syftar på en fors i Indalsälven, sannolikt den 1796 torrlagda Storforsen, numera → *Döda fallet*. Namnet *Fors* avsåg först en bebyggelse som uppstod i området vid forsens, i första hand nuvarande Byn, Bispgården och Prästbordet. Sedermera byggdes det en kyrka vid gårdarna, varvid namnet övertogs av socknen.

**Fors** förs., Eskilstuna stad, Södermanland → *Eskilstuna Fors*.

**Fors** sn, Flundre hd, Västergötland. (*in*) *Forsom* 1338. – Socknen har fått sitt namn från kyrkbyn, belägen vid Slumpån och dess biflöde Lillån. Vid det intilliggande Sjuntorp finns en fors i Slumpån.

**Forsa** sn, Hälsingland. (*de*) *Forsum* 1312. – Sockennamnet är troligast övertaget från en medeltida by, kanske belägen vid kyrkans nuvarande plats söder om Kyrkströmmen nära en forssträcka, varav byns namn. Möjligen har byn i stället legat norr om strömmen, varvid kyrkan och socknen kan ha fått namn direkt efter forsarna.

**Forsa** tätort, Tjärstads sn, Kinda hd, Östergötland → *Rimforsa*.

**Forsakar** vattenfall i Forsakarsbäcken, Degeberga sn, Gärdhs hd, Skåne. – Namnet, som är omnämnt i Linnés Skånska resa 1751, syftar på de »kar» som det forsande vattnet grävt ut i bäcken. – *Bild 24*.

**Forsbacka** tätort, Valbo sn, Gästrikland. *Forsbacka å* 1551 (avser Gavleån). – Namnet, som har övertagits från ett brukssamhälle, betyder 'backen vid fors/en/forsarna'. På 1500-talet bedrevs här ålfiske vid de stora forsarna i Gavleån.

**Forsby** sn, Kåkindhs hd, Västergötland. *Forsby* 1328 (avser kyrkbyn). – Socknen har fått sitt namn från kyrkbyn, som ligger mellan Ösan och dess biflöde Lillån. *Fors* kan här av topografiska skäl inte ha sin vanliga betydelse; man har föreslagit tolkningen 'vattendrag, å (i allmänhet)'. Namnets efterled är → *by* 'gård; by'.

**Forserum** sn, tätort, Tveta hd, Småland. (*de*) *parochia Forसारum* 1337. – Socknen har fått namn efter kyrkbyn. I förleden ingår genitiv pluralis av *fors*, syftande på forsar i den bäck som runnit från mossen norr om bebyggelsen. Efterleden är → *rum* 'öppen plats'.

**Forshaga** kn, samt förs. och tätort, Karlstads hd, Värmland. – Tätorten har namn efter en gård (omnämnd 1686), vars namn åsyftar dennas läge invid forsar i Klarälven. Efterleden innehåller *hag(e)* 'inhägnad mark'. Det nuvarande industrisamhällets föregångare var en såg, anlagd här 1820. Forshaga blev 1908 kapellförsamling inom Grava socken och 1919 egen församling.

**Forsgheda** sn, tätort, Västbo hd, Småland. *Forsidhe* 1334. – Socknen har fått namn efter kyrkbyn (*Forsith* 1272), och namnet innehåller ordet *fors*, syftande på en fors i Storån. Efterleden har föreslagits vara fsv. *vidher* 'skog', senare ombildad i anslutning till ordet *hed*.

**Forshem** sn, Kinne hd, Västergötland. *Forsheem* 1397. – Socknen har fått sitt namn från kyrkbyn. Förleden innehåller ordet *fors*; 1709 omtalas åbon på ett hemman i Forshems by som sågare och mjölnare. Efterleden är → *hem* 'boplats; gård'.

**Forshälla** sn, Inlands Fräkne hd, Bohuslän. (*j*) *Forsoela sokn* 1326? – Kyrkbyn har givit socknen dess namn, som innehåller ett i norska ortnamn och dialekter förekommande ord, motsvarande fvn. *forsoela* 'för solen skyddad plats'. Namnet syftar på läget norr om ett berg.

**Forsmark** sn, f.d. bruk, kärnkraftverk, Frösåkers hd, Uppland. *Forsmarkz bruk* 1606. – Socknen har namn efter bruket, där det redan på 1570-talet fanns ett järnverk med tre masugnar. Namnet kan återgå på ett ursprungligt ägo- eller naturnamn *Forsmark(en)* 'ägorna/området vid fors/en'. Förleden syftar troligen på forsar i ån vid bruket.



Bild 24. *Forsakar*. De två fallen är ca 8 respektive 10 m höga och har eroderat ut »kar» i berggrunden. Odaterat äldre vykort, Regionmuseet Kristianstad.

**Forsmo** vattenkraftverk i Ångermanälven, Eds sn, Ångermanland. – Kraftverket har fått namn efter byn Forsmo (*Fforsmo* 1542), som är belägen vid en fors i Ångermanälven på en mo, dvs. på sandig mark.

**Forssa** sn, Villåttinge hd, Södermanland. *Fors* 1329. – Byn Forsa har givit socknen dess namn som med tiden fått plural form (se inl. 3.3.1). Det åsyftar en fors i ån vid byn.

**Forssjö** tätort, Stora Malms sn, Oppunda hd, Södermanland. (*j*) *Forsædholm* 1439. – Namnet är en omvandling av ett äldre pluralt *Forsedha*, vars förled åsyftar forsar vid Forssjö bruk, vid vilket tätorten vuxit fram. Efterleden innehåller möjligen *hed*, i så fall åsyftande skog, men snarare → *ed* i någon av betydelseerna 'passage utmed vatten' eller 'landtunga, näs'.

**Forsvik** tätort, Udenäs sn, Vadsbo hd, Västergötland. – Tätorten har fått sitt namn från gården Forsvik (*Forswik* 1388); det åsyftar en vik av Bottensjön. Vid Forsvik finns en fors i vattendraget från sjön Viken.

**Fosie** förs., Malmö stad (f.d. sn, Oxie hd), Skåne. *ecclesie Fosoghe* 1346. – Sockennamnet är lånat från den gamla kyrkbyn. Efterleden är → *hög*, sannolikt med syftning på en naturlig hög vid kyrkan. Förleden är oklar; den har föreslagits innehålla ett ord fda. \**fos* 'sankmark'.

- Foss** sn, Tunge hd, Bohuslän. *Förs kyrkia* 1300-talets förra del. – Socknen har fått namn efter kyrkbyn, som ligger i närheten av forsar i Kvistrumsälven. Namnet innehåller ordet *fors*.
- Fotskäl** sn, Marks hd, Västergötland. *Fozkil* 1299. – Kyrkbyn har givit socknen dess namn. Detta är svärtytt. Det kan vara sammansatt av genitiv av mansnamnet *Fot* och ett fornsvenskt *\*skil* med betydelsen 'vägskäl' eller 'gräns, rågång'.
- Fotö** ö och fiskeläge, Öckerö sn, Västra Hisings hd, Bohuslän. *Fuodö* 1568. – Namnet, som äldst tillkom ön, har föreslagits vara ett ursprungligt *\*Fugðey*, sammansatt av ett ord med betydelsen 'blåsa', syftande på hårt väder, och fvn. *ey* 'ö'.
- Fredrika** sn, tätort, Lappland. – Namnet åsyftade ursprungligen kyrkan. Det är givet 1799 efter Gustav IV Adolfs maka *Fredrika Dorotea Vilhelmina*. Ortens tidigare namn *Viska*, som levtt kvar vid sidan av det officiella *Fredrika*, är en försvenskning av sydsam. *Vistege* 'platsen som är rik på renlav', bildat till sydsam. *vistie* 'renlav'. Jfr → *Dorotea*, → *Vilhelmina*.
- Fredriksberg** tätort, Säfsnäs sn, Dalarna. – Denna tidigare bruksort fick sitt namn när en hammare anlades här 1729. Med förleden har namngivaren velat hedra kung Fredrik I (1676–1751). Efterleden är given efter mönster av andra namn på *-berg*, i denna landsdel ofta med betydelsen 'bergverk, gruvfält'; den sakliga bakgrunden för denna innebörd saknas dock här.
- Fredriksborg** befästningsruin, Värmdö sn och skg, Uppland → *Oskar-Fredriksborg*.
- Fredrikslund** gd, Alsike sn, Ärlinghundra hd, Uppland → *Kungshamn-Morga*.
- Fredsberg** sn, Vadsbo hd, Västergötland. *Frøsbiergh* 1279. – Kyrkbyn har givit socknen dess namn, som åsyftar en höjd där sockenkyrkan ligger. Förleden är genitiv av gudanamnet *Frø*.
- Frescati** stadsdel, Stockholms stad. – Namnet är givet efter Villa Frescati, uppförd vid Brunnsviken 1791–92. Villan uppkallades efter den italienska staden Frascati söder om Rom, vars namn, liksom *Albano*, *Montebello* och *Tivoli*, är ett minne av Gustaf III:s Italienresa 1783–84.
- Fresta** sn, Vallentuna hd, Uppland. (*in*) *Fræsta* 1291. – Socknen har övertagit kyrkbyns namn. Detta är sammansatt av en sidoförm till dialektordet *frø* 'fruktbar, frodig' och → *sta(d)*.
- Frestaby** tätort, Fresta sn, Vallentuna hd, Uppland → *Fresta*.
- Fridafors** tätort, Almundsryds sn, Kinnevalds hd, Småland. – Namnet avsåg äldst en trämassefabrik, anlagd 1894. Efterleden syftar på forsar i Mörrumsån. Vilken Frida som åsyftats i förleden är obekant.
- Fridene** sn, Vartofta hd, Västergötland. *Friðinj* 1283. – Kyrkbyn har givit socknen dess namn. Detta innehåller fsv. *fridher* 'vacker' och → *vin* 'betesmark; äng'.
- Fridlevstad** sn, tätort, Medelstads hd, Blekinge. *parochie Frillingstadha* 1349 avskr., *Frillevstadhe* 1400-talet avskr. – Sockennamnet, vars efterled är → *sta(d)*, är givet efter kyrkbyn. Emedan förleden skrivs *Frille-* och liknande i alla äldre belägg utom det äldsta, synes den innehålla en kortform *\*Frille* av mansnamnet fda. *Frithlef* (jfr → *Frillevstad*); förleden *Frilling-* i det äldsta belägget från 1349 kan vara en inbyggarebeteckning. Sannolikt för att en icke önskvärd association med ordet *frilla* skulle undvikas, har förleden (så i jordeboken fr.o.m. 1825) ombildats till *Fridlev*. Tätorten har vuxit fram kring kyrkbyn och dess grannby Pålycke.
- Friel** sn, Åse hd, Västergötland. *Frøial* 1305. – Namnet har sedan gammalt uppfattats som en sammansättning med genitiv av gudinnanamnet *Frøja* och → *al*. Enligt en nyare tolkning innehåller namnet i förleden dialektordet *frø* 'fruktbar, frodig'. Namnet, som uppträder minst tre gånger i Sverige (→ *Fryele*, → *Frøjel*), är problematiskt och kan inte betraktas som säkert tolkat.
- Friigeråker** sn, Gudhems hd, Västergötland. *Frigiær aker* 1311. – Kyrkbyn har givit socknen dess med → *åker* sammansatta namn, som efter gammal mening innehåller genitiv, fsv. *Friggiar*, av gudinnanamnet *Frigg*. Enligt ett alternativt förslag kan namnet vara sammansatt med ett fsv. *\*fridhgerdh* (fvn. *friðgerð*) 'förlikning' e.d. och åsyfta en åker där tvister bilagts.
- Friggesund** tätort, Bjuråkers sn, Hälsingland. *Friggesund* 1846. – Namnet tycks vara skapat på 1800-talet med syftning på ett sågverk. Namnanledningen är dunkel både vad gäller för- och efterled. Något sund finns ej på platsen. Områdets äldre namn *Heden* har avsett en tallhed.
- Frigsarve** gårdnamn, Gotland → *arve*.
- Frillestad** sn, Luggude hd, Skåne. *Frellestad* ca 1510. – Socknen har fått sitt namn efter kyrkbyn. Det innehåller i efterleden → *sta(d)* och i förleden sannolikt en kortform *\*Frille* av mansnamnet fda. *Frithlef* (jfr → *Fridlevstad*).
- Frillesås** sn, tätort, Fjäre hd, Halland. *Fridlessos Sogn* 1559. – Tätorten, väster om den nuvarande sockenkyrkan, har vuxit fram kring järnvägsstationen *Frillesås*, anlagd 1888. Sockennamnet, som är taget från kyrkbyn (numera vanligen *Kyrkobyn*), innehåller sannolikt mansnamnet fda. *Frithlef*. Efterleden *ås* syftar på höjsträckningen norr om den gamla kyrkplatsen väster om dagens sockenkyrka.
- Frinmaryd** sn, tätort, Norra Vedbo hd, Småland. (*de*) *Frinmarydhum* ca 1300. – Kyrkbyn har givit socknen dess namn, som innehåller efterleden → *ryd* 'röjning'. Förleden har antagits vara genitiv av ett mansnamn fsv. *\*Frinne*, kortform till ett *\*Fridhniut*.
- Fristad** sn, tätort, Vedens hd, Västergötland. *Fristada* 1352, *Friitstadha sokn* 1380. – Den gamla kyrkbyn har givit socknen dess namn. Detta kan innehålla fsv. *fridher* 'vacker, god, förträfflig', måhända använt som mansbinamn. Efterleden innehåller → *sta(d)*. Fristads järnvägsstation, i anslutning till sockenkyrkan och prästgården, anlades vid en 1863 öppnad linje.

**Fritsla** sn, tätort, Marks hd, Västergötland. *Frīslæ sokn* 1406. – Socknen har fått sitt namn från kyrkbyn, som ligger vid ett vattendrag från Frisjön, förr kallad *Friske* (tolkningen därav som 'den friska, kyliga' är osäker). By- och sockennamnet kan innehålla ett till *Friske* bildat ånamn, fsv. \**Friskel*, \**Friskla* eller \**Friska*. Om \**Friska* ingår är det troligen sammansatt med fsv. \**lo* 'glänta; äng' e.d. Tätorten har vuxit fram vid kyrkbyn och sockenkyrkan. Fritsla järnvägsstation anlades vid en 1880 öppnad linje.

**Frosta härad** hd, Skåne. *provinciam Frostam* ca 1200 avskr., (*in*) *Frostahæret* 1300-talets början. – Häradsnamnet har inte fått någon tillfredsställande tolkning. Det har antagits att *Frosta* är genitiv av mans(bi)namnet *fda. Frosti*, men dels saknas på gammalt nordiskt område säkra exempel på häradsnamn bildade till personnamn (jfr → *Färs härad*), dels talar häradsnamnets genuina – och rimligen ursprungliga – uttal med *o*-ljud (som i *hosta*) mot sammanställning med det nämnda mansnamnet. Detta anses bildat till ordet *frost*, som i Frosta härad uttalas med *ö*-ljud. Häradsnamnets uttal talar därmed också mot samband med ordet *frost*.

Som alternativnamn till *Frosta härad* uppträder ca 1300 *Dapræheret*, som i formen *Dabir-* också ingår i medeltida belägg med sockennamnet → *Östra Strö. Dapra* i *fda. Dapra hæraþ* har sammanställts med fvn. *dapr* 'tung, sorgmodig', med en trolig grundbetydelse 'tung, fast'. Tanken på ett mansbinamn, *fda. \*Dapri*, som har övervägts, saknar enligt ovan stöd i nordiskt häradsnamnsskick; särskilt talar svårigheten att tolka *Frosta härad* utifrån ett personnamn mot att se ett personnamn i *Dapra hæraþ*. Snarast bör nog för båda namnen en topografisk förklaring sökas.

Tanken har framförts att *Frosta härad* och *Dapra hæraþ* kanske inte avsett samma distrikt utan betecknat olika områden inom häradet.

**Frostkåge** by, Byske sn, Västerbotten → *Kåge*.

**Frostviken** sn, Jämtland. *Frostviken* 1763. – Namnet betyder 'den frostutsatta viken' och avsåg från början västra delen av sjön Kvarnbergsvattnet. I motsats till sjön i övrigt fryser denna del vanligen till redan tidigt på hösten, och namnet torde syfta på att markerna kring viken ofta drabbas av frost. Förhållandet till sydsam. *Galme-loekte*, sammansatt av *galme* 'kall, frusen' och *loekte* 'vik', är oklart. Det samiska namnet åsyftar både sjön och socknen, men socknen kallas också *Frööstege*. Detta namn är en omvandling av det svenska namnet.

**Fru Alstad** sn, Skytts hd, Skåne. (*in*) *Østraalīstathæ* 1300-talets senare del (avser kyrkbyn), *Alestædhæ østræ* 1359 avskr., *Wår frue Alestada* 1512 sen avskr. – Kyrkbyn, på medeltiden kallad *Östra Alstad*, och grannsocknens kyrkby → *Västra Alstad* utgjorde tillsammans med den mellanliggande byn Lilla Alstad ursprungligen troligen en enda by. Det yngre namnet *Fru Alstad* syftar på att kyrkan är vigd åt *Vår Fru*, dvs. Jungfru Maria.

**Frufällan** tätort, Fristads sn, Vedens hd, Västergötland.

– Namnet, som tidigare avsåg en mindre bebyggelse, innehåller i efterleden dialektordet *fälla* 'skogshygge; svedjeland'. Förleden anger ett samband med hemmanet Frugården i byn Långjum i Fristad. Frufällans järnvägsstation har anlagts vid järnvägslinjen Borås–Herrljunga, som öppnades 1863.

**Frustuna** sn, Daga hd, Södermanland. (*De*) *Frøstumum* 1314? – Sockennamnet är givet efter kyrkbyn. Förleden innehåller efter gammal mening genitiv av gudanamnet *Frö* men kan också vara bildat till ett namn på den intilliggande Frösjön. Efterleden är → *tuna*.

**Fruängen** stadsdel, Stockholms stad. – Stadsdelen har namn efter torpet Fruängen, som låg under herrgården Västberga. Namnet *Fruängen* förekommer på flera håll, inte minst i Södermanland. Förleden är det vanliga ordet *fru*, som i äldre tider användes om förnäma kvinnor. Den närmare bakgrunden till dessa namn är dock inte utredd. Här kan det möjligen vara givet i analogi med → *Herrängen*.

**Fryele** sn, Östbo hd, Småland. (*de*) *Frøal* ca 1220 → *Friel*.  
**Frykensjöarna** sammanfattande benämning för Nedre, Mellan- och Övre Fryken, sjösystem, Värmland → *Frykerud*.

**Frykerud** sn, Kils hd, Värmland. (*i*) *Frykahæridhz sokn* 1389. – Sockennamnet, som betyder 'bygden kring älven Frika', innehåller ett antaget äldre namn på → *Norsälven* och → *härad* i betydelsen 'bygd', senare omtolkat till → *rud*, en i värmländska ortnamn vanlig ortnamnsuffix. Härledningen av älvsnamnet är oklar; det har föreslagits betyda 'den kalla', 'den vackra' och 'den rena'. Till älvsnamnet är säkerligen sjönamnet *Fryken* (*Fryken* 1644) bildat (→ *Frykensjöarna*).

**Fryksdals härad** hd, Värmland. *Friskdal* 1300-talets slut, (*i*) *Frixdalin* 1397. – Namnet, som syftar på den äldsta bygdens läge i Frykens dalgång, är sammansatt av sjönamnet *Fryken* (→ *Frykensjöarna*) och ordet *dal*. Det äldsta belägget på namnet synes vara förvanskat. Allt sedan 1400-talets slut skrivs namnet vanligen med *-s-*, inte *-x-*, vilket svarar mot det genuina dialektuttal. Den moderna formen med *-ks-* stabiliseras i skrift först under 1700-talet.

**Fryksände** sn, Fryksdals hd, Värmland. *Froxende* 1503. – Sockennamnet åsyftar socknens läge vid norra änden av sjön Norra Fryken (→ *Frykensjöarna*).

**Frånö** by, Gudmundrå sn, Ångermanland. (*J*) *Franø* 1417. – Byns gamla bebyggelse ligger på västra sidan om ett bergsparti, som tidigare utgjort en ö eller halvö. Förleden innehåller sannolikt ett mot fvn. *fránn* 'starkt glänsande' svarande adjektiv, syftande på att bergspartiet ligger öppet och ofta är solbelyst.

**Främmerhörnäs** by, Själevads sn, Ångermanland → *Överhörnäs*.

**Främmostad** sn, tätort, Viste hd, Västergötland. (*j*) *Fræmistadum* 1433. – Kyrkbyn har givit socknen dess namn. Detta innehåller i efterleden → *sta(d)*. Förledens innebörd är oviss. Tätorten ligger ett stycke sydväst om kyr-

kan, i anslutning till Främmestads hållplats; denna anslades vid en järnvägslinje öppnad för allmän trafik 1916.

**Frändefors** sn, tätort, Sundals hd, Dalsland. (*j*) *Frændefors* 1380. – Ortnamnet, som äldst äsyftat en fors i Frändeforsån, kan i förleden innehålla ett gammalt vattendragsnamn men innehåller snarare genitiv av mansnamnet fsv. *Frænde*. Tätorten har vuxit fram vid sockenkyrkan. Frändefors järnvägsstation öppnades för trafik 1879.

**Fränninge** sn, Färs hd, Skåne. (*de*) *Franninge* 1291 avskr. – Sockennamnet är lånat från kyrkbyn. Det innehåller en inbyggarebeteckning fda. *frænnigar* (→ *-inge*), sannolikt bildad till fda. \**Fran(a)* 'den glänsande', ett antaget äldre namn på Vollsjöån, som rinner genom kyrkbyn.

**Fränsta** by, Torps sn, Medelpad. *Ffrensta* 1543. – Namnet, äldst belagt 1422, innehåller i förleden sannolikt mansnamnet fsv. *Frænde*. Efterleden är → *sta(d)*.

**Fröderyd** sn, Västra hd, Småland. (*in*) *Freyaryd* 1309. – Socken har fått namn efter kyrkbyn. Förleden är sannolikt en form av ett adjektiv svarande mot dialektordet *frö* 'fruktbar, frodig'. Efterleden är → *ryd* 'röjning'.

**Frödinge** sn, tätort, Sevede hd, Småland. (*j*) *Ffrödhunga sokn* 1370. – Namnet är övertaget från byn Frödinge. Det innehåller en inbyggarebeteckning fsv. *frödhungar* (→ *-inge*). Till grund ligger kanske ett fsv. \**frödh* 'frodighet' e.d., syftande på bördig mark eller frodig växtlighet.

**Fröjel** sn, Gotland. *Frøale* 1300-talet avskr. → *Friel*.

**Fröjered** sn, Vartofta hd, Västergötland. *Frøryd* 1368. – Kyrkbyn har givit socknen dess namn, vars förled innehåller dialektordet *frö* 'fruktbar, frodig' och efterled → *ryd* 'röjning'.

**Frökinds härad** hd, Västergötland. (*in*) *Frekindzhered* 1278 avskr., *Frøkinshæræp* 1200-talets slut. – Namnet har inte fått någon säker eller ens sannolik tolkning. Det har antagits höra till de götiska *-kind*-namnen (→ *kind*). Dessa innehåller dock ett feminint *kind* 'ätt; folkslag, stam', vilket är oförenligt med de äldre beläggen på häradsnamnet. Alternativt har namnet ansetts innehålla ett till det nämnda *kind* bildat \**kinde* (jfr → *Kinneved* och → *Väskinde*), vilket skulle förklara genitivformen på *-s*, men också detta förslag måste betecknas som osäkert. Förleden *Frö-* har sammanställts med gudinnanamnet *Fröja*, vilket också det är osäkert.

**Fröllinge** gods, Getinge sn, Halmstads hd, Halland. (*i*) *Frølivnge* 1437. – I förleden ingår möjligen fda. \**frø*, motsvarande svenska dialekters *frö* 'fruktbar, frodig', eller fda. \**frøth*, motsvarande det norska dialektordet *frøy(d)* 'kraftigt växande'. Efterleden innehåller *ljung* i betydelsen 'ljunghed'.

**Frösakull** tätort, Söndrums sn, Halmstads hd, Halland. *Frøsekuld* 1603. – Tätortsnamnet återgår på ett gårdnamn i områdets norra del. Förleden är dunkel. Efterleden bör vara *kull* 'kulle', möjligen äsyftande en stor klippta vid Frösakulls havsbad.

**Fröseke** tätort, Åsheda sn, Uppvidinge hd, Småland.

*Frøseke* 1539. – Namnet, som ursprungligen betecknat en naturlokal, innehåller gudanamnet *Frø* och *eke* 'ekdunge' och torde ursprungligen ha syftat på en helig ekdunge, förbunden med guden Frø.

**Fröskog** sn, Tösbo hd, Dalsland. *Frøskog kirke* 1531. – Sockenkyrkan ligger vid Knarrbyån; ett ca 1325 belagt ånamn *Frø* (bildat till det dialektala adjektivet *frø* 'fruktbar, frodig', här syftande på antingen rikedom på vattenväxter eller god tillgång på fisk) anses ha burits av detta vattendrag. Namnet *Frøskog*, som sannolikt betyder 'skog(sbygd)en kring Frø', kan då socknen tillkom ha varit namn på gården → *Stommen* vid kyrkan.

**Fröslunda** sn, Lagunda hd, Uppland. (*De*) *Frøslundum* 1344. – Namnet innehåller genitiv av gudanamnet *Frø* och pluralis (se inl. 3.3.1) av *lund*. Det torde ursprungligen ha syftat på en med guden Frø förbunden helig lund. Som sockennamn återgår det dock kanske närmast på namnet på en nu försvunnen by.

**Frösthult** sn, Simtuna hd, Uppland. (*De*) *Frøstolpt* 1344. – Namnet är sammansatt av en förled *Frøs-* samt fsv. *tolpt*, *tolft*. Detta senare ord betyder 'antal av tolv' och har troligen använts om en grupp av tolv ledungsmän, senare om ett område som skulle ställa upp en sådan grupp (jfr → *hundare*). Relationen mellan för- och efterled i *Frøstolft* kan vara direkt. I så fall innehåller förleden genitiv av gudanamnet *Frø*. Relationen kan emellertid också vara indirekt, på så vis att förleden kan utgöra en förkortning av ett ortnamn. I så fall rör det sig snarast om ett namn på den plats där kyrkan är uppförd. Något positivt belägg för att förleden innehåller ett ortnamn går dock inte att finna. Namnet börjar spåra ur vid mitten av 1400-talet; den utlösande faktorn tycks ha varit att *f* i förbindelsen *-lft* faller. Senare har skett en anslutning till namnen på → *hult*, en namntyp som dock är främmande för Uppland.

**Fröstuna** gd, Kungs-Barkarö sn, Åkerbo hd, Västmanland → *tuna*.

**Frösunda** sn, Seminghundra hd, Uppland. (*jn*) *Frøsvndj* 1291. – Namnet kan vara ett äldre namn på nuvarande Prästgården eller ett ursprungligt namn på den plats där kyrkan kom att byggas. Det är sammansatt av dialektordet *frö* 'fruktbar, frodig' och *sund*. Det senare ordet har här kanske betydelsen 'kärstråk' med syftning på Kyrkans dalgång nordöst och sydväst om kyrkan. Vid namnets tillkomst, då vattennivån var högre, kan dock dalstråket ha haft mer karaktär av vanligt sund mellan Stolp-Ekeby-sjön och den då betydligt större Helgösjön.

**Frösunda** stadsdel, Solna stad, Uppland → *Råsunda*.

**Frösve** sn, Vadsbo hd, Västergötland. *Frøswid*, *Frøswij kyrkio*, (*i*) *Frøsswi* 1411 avskr. – Kyrkbyn har givit socknen dess namn. Detta kan innehålla fsv. *vidher* 'skog', men efterleden kan också vara → *vi* 'helig plats, kultplats'; i det senare fallet är förleden genitiv av gudanamnet *Frø*, som också kan ingå i det alternativa \**Frøsvidher*.

**Frösåkers härad** hd, Uppland. (*in*) *Frøsakir skiplag* 1344, (*j* ...) *Frøsaker hundara*, (*j* ...) *Frøsakers hundara* 1420. –

Roslagen, där Frösåkers härad är beläget, var under medeltiden inte som Uppland i övrigt indelat i hundaren utan i skeppslag, som ursprungligen varit inordnade i ledningen, den forna sjökrigsorganisationen. Spår av denna indelning utgör några moderna distriktsnamn med skeppslagstermen bevarad: *Bro* och *Vätö skeppslag*, *Danderyds skeppslag*, *Frötuna* och *Länna skeppslag*, *Väddö och Häverö skeppslag*, *Värmdö skeppslag*, *Åkers skeppslag*. De i dessa skeppslagsnamn ingående ortnamnen är alla sockennamn, till vilka här hänvisas (för *Bro* se → *Roslags-Bro*, för *Åker* se → *Österåker*).

Frösåkers skeppslag har däremot inte bibehållit skeppslagstermen utan började redan under medeltiden kallas → *hundare* och sedan *hæradh*. Namnet är liksom de andra skeppslagsnamnen bildat till ett ortnamn, fsv. *Frösaker*, som dock inte återfinns inom häradet. Namnet *Frösaker* är sammansatt av gudanamnet *Frö* och → *åker* och har alltså från början betecknat en helig åker, knuten till dyrkan av guden Frö.

**Frösön** ö, sn (Frösö sn), Jämtland. (til) *Fræseyar* 1200-talet, (De) *Frösö* 1344. – Namnet har ursprungligen avsett själva ön. Förleden innehåller genitiv av gudanamnet *Frö*, efterleden är ö. Jfr → *Norderön* 'Njärds ö'. De två största öarna i Storsjön har alltså namngivits efter gudar.

**Frötuna** sn, Frötuna och Länna skg, Uppland. *parochia Frötunum* 1311. – Sockennamnet är övertaget från en by svarande mot nuvarande Prästgården. Det har i förleden antagits innehålla antingen genitiv av gudinnenamnet *Fröja* eller dialektordet *frö* 'fruktbar, frodig'. Efterleden är → *tuna*. Namnet ingår i skeppslagsnamnet *Frötuna* och *Länna skeppslag*, se → *Frösåkers härad*.

**Frövettern** sjö, Bjurtjärns sn, Färnebo hd, Värmland. *Fröwitun* ca 1639. – Namnet innehåller, liksom → *Vättern*, ett fornsvenskt \**vætur* 'vatten'. Förleden innehåller sannolikt ett från svenska dialekter känt adjektiv *frö* 'fruktbar, frodig', syftande på antingen rikedom på vattenväxter eller god tillgång på fisk. Med sjön sammanhänger sjöarna → *Alkvettern*, → *Ullvettern* och → *Öjevettern*.

**Frövi** tätort, Näsby sn, Fellingsbro hd, Västmanland. (j) *Ffrødehwi* 1457. – Namnet har tolkats som en sammansättning av ett i flera ortnamn påvisbart adjektiv fsv. \**frødher* 'starkt växande' och fsv. -*vidhi* eller dativ singularis av fsv. *vidher*, bägge med betydelsen 'skog'.

**Fuglie** sn, Skytts hd, Skåne. *Fuglhøge* 1100-talets mellersta del (avser kyrkbyn). – Kyrkbyn har givit socknen dess namn, som är sammansatt av fda. *fughl* 'fågel' och → *hög*.

**Fulan** älv i nordvästra Dalarna. – Älvsnamnet, som i äldre tid lytt \**Fala*, är bildat till adjektivet *fal* '(gul-, grå-)blek' med syftning på älvens gulfärgade mossvatten. I den fornspråkligt böjda formen *Falu* har den första vokalen övergått till *u* genom påverkan av den andra vokalen. Änamnet ingår i det ofta brukade binamnet *Fuluälven* och i *Fulufjället*, ett bergmassiv väster om älven i Särna socken. Det äldsta belägget för bergsnamnet (och därmed

indirekt älvsnamnet) är (i) *Falufiall* från början av 1300-talet.

**Fullen** sjö, Husby sn, Dalarna. *Fullen* 1685. – Namnet är bildat till adjektivet *full* och syftar troligen på att sjön lätt har svämmat över vissa tider av året.

**Fullerö** by, Ärentuna sn, Norunda hd och Uppsala stad, Uppland. (de) *Fuldrethum* 1299. – Förleden innehåller ett änamn \**Full* 'den (i flodtid) fulla (än)', ett gammalt namn på den del av → *Fyrissan* som rinner förbi byn. Efterleden innehåller ordet → *ed*, här i betydelsen 'vadställe'.

**Fullerö** gods, Västerås-Barkarö sn, Tuhundra hd, Västmanland. (in) *Fuldryiu* 1318. – Namnet, som är ett ursprungligt önamn, är sammansatt av ett äldre namn på Västeråsfjärden, \**Fuld* 'den breda', och ett fornsvenskt \**yrja* '(fin) sand (i eller vid vatten)', motsvarande dialektordet *örja*. Omformningen till den nuvarande namnformen, med anslutning till ortnamn på -ö, skedde redan under 1300-talet.

**Fulllestad** sn, Kullings hd, Västergötland. *Fulllestada* (genitiv) 1544. – Kyrkbyn har givit socknen dess namn, som i efterleden innehåller → *sta(d)*. Förleden kan innehålla ett fornsvenskt mansnamn på *Full-*, i så fall kanske *Fullhughi* eller en därtill bildad kortform \**Fulle*.

**Fulltofta** sn, gods, Frosta hd, Skåne. (in) *parochia Folætofta* 1350. – Sockennamnet, som är lånat från den forna kyrkbyn (nu Fulltofta gård), innehåller *fåle* 'häst' och *toft*, en sidoförm till → *tomt*.

**Fulllösa** sn, Kinne hd, Västergötland. (de) *Fuldælösa* 1290. – Kyrkbyn har givit socknen dess namn. Detta innehåller i efterleden → *lösa* 'glänta; äng'. Förleden kan innehålla ett nu försvunnet änamn \**Fuld* 'den breda' eller, trots skrivningen med *Fuld-* 1290, ett \**Full* 'den vattenrika' med syftning på Svartån, som höstar och vårar ofta svämmas långt över sina bräddar.

**Fulufjället** bergmassiv, Särna sn, Dalarna → *Fulan*.

**Fuluälven** älv i nordvästra Dalarna → *Fulan*.

**Funbo** sn, Rasbo hd, Uppland. (q) *funum* 1000-talet (med runor), *Fundbohæreth* 1288, *ecclesie Funbohered* 1291. – Fsv. *Funbohæradh* skall förstas som en sammansättning av en inbyggarbeteckning *funboar* och → *härad* i betydelsen 'bygd'. Till grund för \**funboar* ligger det bygdenamn som betygas i runbelägget. Det utgår sannolikt från ett å- eller sjönamn med betydelsen 'den sumpiga'; jfr fvn. *fúinn* 'rutten'.

**Funnan** å, Tännäs sn, Härjedalen → *Funäsdalen*.

**Funäsdalen** by, Tännäs sn, Härjedalen. *Fonnesdal* 1546. – Namnet är troligen en sammansättning av ett sjönamn \**Funnosior*, avseende Funäsdalssjön, och *dal*. Sjönamnet innehåller i sin tur änamnet *Funnan*, avseende den å som förbinder sjön med Ljusnedalssjön. Efterleden är fvn. *siór* 'sjö'. Änamnet kan höra samman med verbet *finna* och betyda 'den som går, söker sig mot något' e.d. Ortens syd-samiska namn *Biengendaelie* innehåller genitiv av den lokala formen av *bienje* 'hund' och det nordiska lånordet *daelie* 'dal'. Även namnet *Bienjevuemie* 'Hundskogen' används.

**Furen** sjö, Sunnerbo och Östbo hd, Småland. *Furen* 1600-talet. – Namnet har bl.a. tolkats som en bildning till *fur* 'tall' med syftning på tallskog.

**Furingstad** sn, Lösings hd, Östergötland. *Furungxstatha sokn* 1352. – Kyrkbyn har givit socknen dess namn. Detta kan innehålla genitiv av ett fornsvenskt \**Furunger*, bildat till trädbeteckningen *fur(a)* och använt som ortnamn eller personnamn, snarast kanske det senare. Efterleden innehåller → *sta(d)*.

**Furuby** sn, Konga hd, Småland. (*de*) *Fyriby* 1322. – Kyrkbyn har givit socknen dess namn, som innehåller fsv. \**fyri* 'furudunge, furuskog' och → *by* 'gård; by'. Namnet har sedermera anslutits till ordet *fura*.

**Furudal** tätort, Ore sn, Dalarna. – Tätortsnamnet återgår närmast på det 1900–01 tillkomna järnvägsstations- och postanstaltsnamnet *Furudal*. Detta är i sin tur lånat från det längre mot nordöst belägna Furudals bruk (1709–1884). Bruksnamnet, förmodligen tillkommet vid grundandet, innehåller orden *fura* 'tall' med syftning på tallskogen vid bruket och *dal*. Bruket ligger i en svag sänka.

**Furulund** tätort, Lackalänga sn, Torna hd, Skåne. – Tätorten har vuxit fram kring en filial till Malmö yllefabriksaktiebolag, som förlades till platsen på 1880-talet. Det nybildade namnet är givet efter en intilliggande barrskogsplantering.

**Furusjö** tätort, Habo sn, Vartofta hd, Västergötland. *Fförsjö* 1539. – Ortnamnet, som äldst avsåg den intilliggande Furusjön, innehåller fsv. \**fyri* 'furudunge, furuskog'. Namnet har sedermera anslutits till ordet *fura* 'tall'. Furusjö järnvägsstation, som ligger nära gården Furusjö, anlades vid järnvägslinjen mellan stationerna i Falköping (öppnad 1876) och Jönköping (öppnad 1863).

**Furuskär** holme i Bottenhavet, Valbo sn, Gästrikland → *Furuvik*.

**Furusund** tätort, Blidö sn, Frötuna och Länna skg, Uppland. *Furesund* ca 1560 (avser ett sund). – Tätorten, belägen på en ö med samma namn, har väl närmast benämnts efter en gård som i sin tur fått namn efter läget vid sundet mellan öarna Furusund och Yxlan. I förleden ingår trädbeteckningen *fura* 'tall' eller ett ortnamn innehållande detta ord (\**Furuholmen*, \**Furuviken* e.d.). Efterleden är *sund*. Önamnet *Furusund* är belagt ca 1800 men slog igenom först mot den senare delen av århundradet. Det är tillkommet i anslutning till bebyggelsenamnet. Ön kallades tidigare *Halsön* (*j Halsø* 1409). Troligen har nyssnämnda sund liknats vid en hals.

**Furuvik** tätort, Valbo sn, Gästrikland. *Furuwijk* 1590. – Tätortsnamnet är övertaget från äldre bebyggelse. Det har ursprungligen syftat på en vik av Gävlebukten vid nuvarande Furuviksparken, förmodligen viken sydväst om holmen Furuskär. Både *Furuvik* och *Furuskär* innehåller *fura* 'tall'. Det är oklart om *Furuvik* skall tolkas som 'viken där det växer tall' eller 'viken vid Furuskär'.

**Fuxerna** sn, Flundre hd, Västergötland. *Fuxerne* 1372. – Kyrkbyn har givit socknen dess namn. Detta innehåller → *arin* 'grusö, grusig mark', som här kan åsyfta en höjd-

formation. För *Fux-* har tolkningen 'dimma' övervägts.

**Fyledalen** dalgång kring ån → *Fyleån*.

**Fyleån** å, Färs och Herrestads hd, Skåne. – Ånamnet innehåller namnet *Fylan*, en bildning till *ful* i betydelsen 'smutsig, ruttan, stinkande', nu använt om Fyledalen men med ursprunglig syftning på en nu utdikad vidsträckt mossmark söder om Sjöbo, varifrån ån rinner ut strax invid godset Tågra. Över den forna mossmarken löper i dag landsvägen Sjöbo–Ystad.

**Fylleån** å i södra Småland och södra Halland. *Fulle* 1570-talet, *Fulle åh* 1600-talets mitt. – Ånamnets ursprungliga form \**Fulla* är en bildning till adjektivet *full* med syftning på åns översvämningar vid vår- och höstflod. Den nuvarande formen med *y* kan ha uppstått genom påverkan från bynamnet *Fyllinge* i Snöstorps socken, Tönnersjö härad, Halland. Detta namn innehåller en inbyggarbeteckning pluralis *fyllingar* (→ *-inge*) 'de som bor vid ån \**Fulla*'.

**Fyllinge** tätort, Snöstorps sn, Tönnersjö hd, Halland → *Fylleån*.

**Fyrisvallarna** område vid → *Fyrisån*.

**Fyrisån** vattendrag, Uppland. – Namnets förled återgår ytterst på ett fornsvenskt \**føre* 'sank slätteräng, översvämningssområde'. Sjöarna *Övre* och *Nedre Föret* utgör rester av ett av flera sådana »fören» i anslutning till *Fyrisån*. Invid något av dessa gamla »fören» i Uppsala-trakten utkämpades på 980-talet ett slag mellan sveakonungen Erik, senare kallad *Segersäll*, och dennes brorson Styrbjörn Starke. Slaget finns omnämnt på en samtida östgötsk runsten, som omtalar en man som »föll på Föret» (*a furi*). Svenska ortnamn med detta \**føre* missuppfattades i den isländska traditionen och fick sitt *ø* utbytt mot *y*. När den fornisländska litteraturen började översättas på 1600-talet blev namnformer som *Fyrisån* och *Fyrisvallarna* kända. Olof Rudbeck d.ä. använder i *Atland* eller *Manheim* (1670-talet) namnformerna *Fyringsån*, *Fyreaa*, *Fyris å* och *Fvingsa*. Den kallades annars vid denna tid för *Sala å*, efter en försvunnen by Sala (→ *Uppsala*). Åns äldsta spårbara namn är \**Full* 'den (i flodtid) fulla (ån)', bevarat i bynamnet → *Fullerö*.

**Fyrunga** sn, Skånings hd, Västergötland. (*ii ...*) *Furungom* 1397. – Kyrkbyn har givit socknen dess namn, som troligen betyder 'furungarna(s) boplats, by' e.d. Betydelsen av *fur-* i inbyggarbeteckningen *fyrungar* (→ *-inge*) är oviss. Tänkbara utgångspunkter är trädbeteckningen *fur(a)* 'tall' och det svenska dialektordet *fura* 'gnida, gno starkt', de norska dialektorden *fura* 'gnida, fara iväg snabbt' och *fur* 'skyndsamhet, hast'; i det senare fallet har *Fur-* troligen ingått i ett namn på en fors eller ström i den närbelägna ån Lidan. Omvandlingen av *Fur-* till *Fyr-* kan bero på att långt *y* i denna del av Västergötland blivit *u* (t.ex. *gruta* för *gryta*) och *Fyrunga* därför felaktigt uppfattats som en dialektal form av ett *Fyrunga*.

**Fägelberget** by, berg, Frostvikens sn, Jämtland → *Fägel-sjön*.

**Fägelfors** sn, Handbörds hd, Småland. – Socknen har



namn efter Fågelfors bruk. Detta anlades 1744 och fick sitt namn efter läget vid en fors i Nötån nedanför byn Fåglebo. Namnet *Fåglebo* (*Fogleboda* 1533) är sammansatt av ordet *fågel* och pluralis av → *bod*. Vad förleden syftat på reellt är oklart; kanske skall man i första hand tänka på matnyttig fågel som tjäder och orre.

**Fågellokarna** sjö, Frostvikens sn, Jämtland → *Fågelsjön*.

**Fågelmara** tätort, gods, Kristianopels sn, Östra hd, Blekinge. *Fulla mahr* 1600. – Tätorten har vuxit fram kring en 1899 öppnad järnvägsstation, som fick namn efter godset Fågelmara, belägen vid kusten fem km därifrån. Namnet är sammansatt av *fa. fughl* 'fågel' och *mar* 'grund vik'.

**Fågelsjön** sjö, Frostvikens sn, Jämtland. *Fugelsjön* 1645. – Flera namn i området innehåller förleden *Fågel-*, som vittnar om (riklig) förekomst av fågel, bl.a. bergs- och bynamnet *Fågelberget* och sjönamnen *Fågellokarna* (jämtskans *lok* 'vattenpuss' – sjön består av tre älvtvådingningar) och *Fågelvattnet*. Rikt fågelliv med rovfågelnästen på klippavsatserna och förekomst av svalor, orre och tjäder uppges vara kännetecknande för berget Fågelberget. Möjligen är *Fågelberget* kärna i namnkomplexet.

**Fågelstad** tätort, Fivelstads och Västra Stenby snr, Aska hd, Östergötland. – Tätorten har vuxit fram vid Fågelstads järnvägsstation, som anlades vid en bana öppnad för trafik 1873 och senare blev järnvägsknut. Stationen fick sitt namn från den närläggna byn Fågelstad (*in Fughulstadium* 1345 avskr.) i Västra Stenby socken. Ortnamnet innehåller ordet *fågel* (fsv. *fughl*), här kanske använt som mansbinamn, och → *sta(d)*.

**Fågeltofta** sn, Albo hd, Skåne. (*in*) *Fulstoftæ* 1344 avskr. (avser kyrkbyn). – Socknen har fått sitt namn efter kyrkbyn. Det innehåller i efterleden *toft*, en sidoförm till → *tomt*, och i förleden troligen mansnamnet *fa. fughl* 'Fågel'.

**Fågelvattnet** sjö, Frostvikens sn, Jämtland → *Fågelsjön*.

**Fåglavik** tätort, Larvs sn, Laske hd och Hudene sn, Gäsene hd, Västergötland. *Ffwglawyck* 1546. – Tätorten har fått sitt namn från gården Fåglavik, vars namn innehåller orden *fågel* och *vik*. Det åsyftar sannolikt en vik av en närliggande mosse. Fåglaviks järnvägsstation öppnades för trafik 1858.

**Fåglebo** by, Fågelfors sn, Handbörds hd, Småland → *Fågelfors*.

**Fåglum** sn, Barne hd, Västergötland. *Fuglemæ sookn* 1412. – Kyrkbyn har givit socknen dess namn. Detta innehåller *fågel* och → *hem* 'boplatz; gård'. Formen *Fuglemæ* 1412 är genitiv pluralis av en till *Fåglum* bildad inbyggarebeteckning.

**Fåker** tätort, Näs sn, Jämtland. (*j*) *Foaker* 1456. – Tätorten är framvuxen nära byn Fåker kring en järnvägs- och poststation, inrättad 1916. I förleden ingår en motsvarighet till fvn. *fóa* 'rävhona'. Efterleden är → *åker*.

**Fånö** gods, Löts sn, Trögds hd, Uppland → *Blidö*.

**Fårbo** tätort, Misterhults sn, Tunaläns hd, Småland. – Orten har namn efter gården Fårbo (*in Fordabodom* 1400-

talet). Förleden innehåller troligen det fornsvenska mansnamnet *Fardhe*, efterleden innehåller pluralis av → *bod*.

**Fårö** sn, ö, Gotland. *Farø* 1300-talet avskr. – Namnet brukar vanligen inte antas innehålla djurbeteckningen *får*, då denna inte är känd från språket på Gotland. Det kan dock inte uteslutas att detta samnordiska ord en gång funnits även i gutniskan. Oftast brukar emellertid namnets förled sammanhållas med verbet *fara* i betydelsen 'färdas, resa'. I namnet skulle då kunna ingå ordet *far* 'ställe där man färdas, farled', bildat till detta verb (namnets genuina uttal är med *a*). Vad detta ord skulle syfta på i det aktuella fallet är dock oklart. Man har pekat på färdleder längs vattendrag in till forna sjöar på ön, men troligare är kanske att farleden genom Fårösund avsetts.

**Fårösund** tätort, Bunge sn, Gotland. – Namnet är sammansatt av önämnet → *Fårö* och ordet *sund*. Det avsåg ursprungligen sundet mellan Fårö och det gotländska fastlandet.

**Fäggeby** tätort, Stora Skedvi sn, Dalarna. (*i*) *Fæggeby* 1482. – Tätortsnamnet är övertaget från en by. Förleden är dunkel, efterleden är → *by* 'gård; by'.

**Fågre** sn, Vadsbo hd, Västergötland. *Fægra sokn* 1397. – Sockennamnet, som troligen lånats från prästgården, kan innehålla ett till *fager* bildat änamn, fsv. \**Fæghra* 'den vackra', som äldst burits av Fågrebäcken vid sockenkyrkan.

**Fällfors** förs., tätort, Byske sn, Västerbotten. *Fellefors* 1544 (avser ett laxfiske). – Tätorten omfattar bl.a. byn Fällfors, kyrkby för den år 1913 tillkomna församlingen med samma namn. Namnet har ursprungligen syftat på en vid byn belägen fors i Byskeälven. Förleden innehåller dialektordet *fälla* 'genom fällning av träd eller svedning uppkommen äng eller åker'.

**Fänneslunda** sn, Ås hd, Västergötland. (*in* ...) *Ffænislundum* 1327. – Kyrkbyn har givit socknen dess namn, vars efterled innehåller ordet *lund*. Förledens innebörd är osäker; den skulle kunna innehålla ett ortnamn sammansatt av *fä* 'boskap' och *näs* (\**Fänäs*).

**Fåred** sn, Vadsbo hd, Västergötland. *Færithe* 1410 (avser kyrkbyn), *Feridhe* 1412 (avser kyrkbyn). (*j*) *Færedhe sokn* 1459. – Socknen har sitt namn efter kyrkbyn. Det är flertydigt. En möjlighet är att förleden innehåller fsv. *far* 'får' eller fsv. *far* i betydelsen 'farvåg' och efterleden fsv. \**vidhi* 'skog'. Namnet kan också tänkas innehålla genitiv fsv. *fæar* av *fä* 'kreatur' och → *ed* i betydelsen 'gångsträcka' eller 'passage mellan eller utmed vatten'. Söder om sockenkyrkan sträcker sig långsmala upphöjningar mellan två mossmarker.

**Färentuna** sn, Färentuna hd, Uppland (*in*) *parochia Feringatunum* 1302. – Namnet återgår på ett äldre namn på kyrkoherdebostället, vilket har varit *Tuna* (→ *tuna*). För att skilja sockennamnet från andra *Tuna* har tillfogats en inbyggarebeteckning *färingar*, bildat till ordet *far* i betydelsen 'farled' (jfr verbet *fara*). Färingö(n) (nu → *Svartsjölandet*) var vid ett högre vattenstånd uppdelad på flera

mindre öar, belägna invid den viktiga farleden mot de inre Mälarderbygderna. Befolkningen på dessa öar kallades *färingar* 'de som bor vid faret (farleden)'; jfr → *Färentuna härad*.

**Färentuna härad** hd, Uppland. *Ferentuna härede* 1553. – Färentuna härad bildades på 1550-talet. Dess namn utgår från sockennamnet → *Färentuna*. En föregångare till Färentuna härad var det medeltida Færingø thinglagh (*j Feringhø thinglagh* 1425), som omfattade socknarna Färentuna, Hilleshög, Lovö, Munsö, Skå och Sänga. Vid bildandet av Färentuna härad fördes till detta också Adelsö socken, som under medeltiden hörde till Trögds härad i Uppland, och Ekerö socken, som under medeltiden räknades till Svartlösa härad i Södermanland. Færingø tingslag har sitt namn efter önamnet *Færingö(n)* (*in Feringaom* 1277). Ön, som i modern tid svarar mot → *Svartsjölandet*, har vid högre vattenstånd bestått av ett flertal mindre öar och uppträder därför också i plural form (*in Færingiæ øium* 1281). I namnet *Færingö* ingår samma inbyggarteckning som i *Färentuna*.

**Färgaryd** sn, Västbo hd, Småland. (*in*) *Ferghorydh* 1311. – Sockennamnet är övertaget från den vid Färgån belägna kyrkbyn. Förleden innehåller möjligen genitiv av fsv. *\*Færgða*, ett äldre namn på ån. Hur ånamnet förhåller sig till namnet på sjön (Stora) Färgen, som ån avvattnar, är oklart. Efterleden är → *ryd* 'röjning'.

**Färgelanda** sn, tätort, Valbo hd, Dalsland. *Firghelanda* 1382. – Socknen har troligen fått sitt namn från en bebyggelse vid kyrkan. Förledens innebörd är oviss, efterleden innehåller → *land*. Tätorten har vuxit fram vid sockenkyrkan.

**Färila** sn, tätort, Hälsingland. *Farelda* 1314. – Den vid kyrkan framväxta tätorten har övertagit sockennamnet. Detta återgår på ett nu försvunnet bynamn, förmodligen avseende den nuvarande kyrkbyn Storbyn. I namnet tycks ingå ett fornsvenskt *\*farælde* 'väg, farled' med syftning på den s.k. Pilgrimsvägen som längs Ljusnan ledde mot Norge (Trondheim) förbi Färilas nuvarande kyrkplats.

**Färingtofta** sn, Norra Åsbo hd, Skåne. (*i*) *Færingtofta-sogn* 1406. – Sockennamnet, som är lånat från kyrkbyn, innehåller i efterleden *toft*, en sidoförm till → *tomt*, och i förleden troligen *færing* 'invånare i Färs härad'.

**Färjestaden** tätort, Torslunda sn, Algutsrums hd, Öland. (*widh*) *Færiostadha* 1389. – Ortnamnet innehåller fsv. *færiostadher* 'färjeställe', syftande på en gammal landningsplats för transporter över Kalmarsund.

**Färlöv** sn, tätort, Östra Göinge hd, Skåne. (*in*) *Færaldæ* 1336, (*de*) *Færelde* 1348 (avser kyrkbyn). – Socknen har fått sitt namn efter kyrkbyn. Namnet innehåller sannolikt ett forndanskt *\*farældi* 'väg, farled'. Den nuvarande namnformen, som äldst uppträder under senare delen av 1500-talet, är en ombildning i anslutning till de i Skåne vanliga ortnamnen på → *lov*. Tätorten har vuxit fram kring en 1886 öppnad järnvägsstation omedelbart öster om kyrkbyn.

**Färnebo** sn, Färnebo hd, Värmland. *Fernebo* 1570. – Sockennamnet betyder 'de vid Färnsjön boendes socken'. Sockenkyrkan låg äldst vid Kalhyttan väster om Färnsjön men flyttades 1611 till den nyanlagda staden Filipstad. Sjöns namn innehåller växtbeteckningen *färne* (Equisetum fluviale), varav ett rikt bestånd finns just vid sjöns västra strand.

**Färnebo härad** hd, Värmland. *Jernberghet i Wærmelande* 1413, *Vermelandz bergh* 1521, *Wærmelhandz Bærgzslagh* 1628, *Philipstads bergslag* 1787, *Fernebo Härad el. Philipstads Bergslag* 1815. – Häradet har namn efter → *Färnebo* socken. Som framgår av de anförda äldre beläggen har området tidigare kallats *Järnberget*, *Värmlandsberg*, *Värmlands bergslag* och *Filipstads bergslag*.

**Färnsjön** sjö, Filipstads stad samt Färnebo sn och hd, Värmland → *Färnebo*.

**Färnäs** tätort, Mora sn, Dalarna. (*j*) *Fornes sextunge* ['sjättedel (av socken)'] 1440. – Namnet är äldst belagt 1325. Efterleden syftar på det stora näs som Färnäs är beläget på med Siljan i söder och Österdalälven och Orsa-sjöns avlopp Orsaälven i väster. Förleden *Fär-* återgår på antingen fsv. *fyre* eller fsv. *for*, båda adverb med betydelsen 'före'. Namnets ursprungliga betydelse har ansetts vara 'näset som ligger i vägen (vid färd mellan Siljan och Orsasjön)'.

**Färs härad** hd, Skåne. *Færsheret* ca 1300. – Häradsnamnet har inte fått någon sluttigtolkning. Det har jämförts med förleden i fyra sockennamn på *-lev/-lov*, → *Förlöv* i Skåne, *Ferslev* på Jylland och Sjöland och *Forslev* på Sjöland, vilkas förled har ansetts vara ett mansnamn fda. *\*Fær*. Eftersom det på gammalt nordiskt område saknas säkra exempel på häradsnamn bildade till personnamn (jfr → *Frosta härad*), måste tolkningen utifrån ett sådant betraktas som högst oviss.

**Fättjarn** fjällsjö, Vilhelmina sn, Lappland → *Fättjaure*.

**Fättjaure** fjällsjö, Vilhelmina sn, Lappland. – *Fättjaure* är en äldre stavningsform av en äldre namnform av sydsam. *Fahtjere*, som är en sammandragen form av en okänd förled och *jaevrie* 'sjö'. Sjöns svenska namn *Fättjarn* återgår på det äldre samiska.

**Fölene** sn, Kullings hd, Västergötland. *Fyline* 1411 (avser kyrkbyn). – Socknen har fått sitt namn från kyrkbyn. Det innehåller i förleden djurbeteckningen *föl* eller *fåle* och i efterleden → *vin* 'betesmark; äng'.

**Föllinge** sn, tätort, Jämtland. (*i*) *Filinge* 1410. – Namnet avsåg ursprungligen Föllingesjön och har som sjönamn flera paralleller i Norge. Det kan möjligen innehålla en bildning med ändelsen *-ing* till dialektordet *fjäl*, här i betydelsen 'spång, bro'. Sjönamnet skulle då betyda 'den broförsedda', dvs. 'sjön med en broövergång'. Man får i så fall tänka sig en bro i anslutning till sjön, inte över den.

**Föra** sn, Åkerbo hd, Öland. (*de* ...) *Fyrum* 1283 avskr. – Namnet innehåller en plural form (se inl. 3.3.1) av fsv. *\*fyri* 'furudunge, furuskog'. En skog *Föra tallar* omtalas på 1760-talet.

**Förberg** f.d. kungsgård, Frösö sn, Jämtland. *Firir berghi*

1345. – Namnet betyder 'framför berget' och syftade på gårdens läge nedanför Öneberget på Frösön. Att den verkliga legat där och inte vid Bynäset, såsom också antagits, framgår av de historiska källorna.

**Förkärla** sn, Medelstads hd, Blekinge. (*j*) *Förkerra* 1499 (avser kyrkbyn). – Socknen har fått sitt namn efter kyrkbyn. Namnet synes vara en bildning till en inbyggarbeteckning \**fyrkarl(ar)*, sammansatt av fda. *fyr* 'furuskog' och *karl*. Innebörden skulle då vara 'furuskogskarlarms by'.

**Förlanda** sn, Fjäre hd, Halland. – Namnet, äldst belagt 1440, är lånat från den ursprungliga kyrkbyn, av vilken den nuvarande gården Förlanda (Kullagården) är en del. I namnet ingår dialektordet *förland*, oftast med betydelsen 'vändteg', här kanske snarare 'mark omedelbart utanför den odlade jorden' (en sådan betydelse hos det med *förland* närbesläktade *förlände* är betygd från Vallda socken i samma härad).

**Förlösa** sn, Norra Möre hd, Småland. (*in*) *parochia Förlösom* 1357 avskr. – Socknen har övertagit kyrkbys namn. Förleden innehåller troligen ett ord fsv. \**före* 'vadställe' eller 'sankäng'. Båda betydelseerna kan passa med landskapet på platsen. Efterleden är → *lösa* 'glänta; äng'.

**Förslöv** sn, tätort, Bjäre hd, Skåne. (*in*) *Færsløf* 1289 avskr. (avser kyrkbyn). – Sockennamnet, som är givet efter kyrkbyn, innehåller i efterleden → *löv* 'arvegods' och i förleden möjligen ett mansnamn fda. \**Fær*. Den tätort som vuxit upp kring kyrkbyn och den invid denna 1885 öppnade järnvägsstationen bar fram till mitten av 1970-talet namnet *Förslövsholm*, en namnform som sannolikt tillkom till undvikande av förväxling med → *Färlöv* (jfr → *holm*).

## G

**Gadden** ö i Norra Kvarken, Holmöns sn, Västerbotten → *Holmön*.

**Gafsele** by, Åsele sn, Lappland. – Namnet syftar ursprungligen på lugnvattnet (*Gaffz Selett* 1561) i Ångermanälven vid byn. Det är troligen en försvenskning med översatt efterled av en äldre form av sydsam. *Gåpsene*, som är en sammandragen form av det samiska dialektordet *gåbte* (även *gabte*) 'bred, vid' och *sovvene* 'lugnvatten i å eller älv, sel'. En annan tolkning utgår från att förleden innehåller det svenska dialektordet *gav* 'bred, vid, öppen'. Det innebär i så fall att ett av namnen är en översättning av det andra.

**Gagnef** kn, sn, tätort, Dalarna. (*in*) *Gangneff* 1351. – Namnet på tätorten, som omfattar byarna vid kyrkan, återgår på sockennamnet, säkerligen genom förmedling av det sedan 1831 existerande postanstaltsnamnet *Gagnef*. Efterleden är dialektordet *näv* 'näbb' o.d., i ortnamn ofta med syftning på näs, förleden sannolikt en motsvarighet till adjektivet fvn. *gagn* 'gen'. Namnet har i så fall ursprungligen avsett det stora näset med kyrkplatsen, över vilket en genväg har lett förbi några forsar i Österdalälven.

**Galten** fjärd av Mälaren, Södermanland och Västmanland. *Galthen* 1544. – Namnet är sannolikt bildat till ett önamn eller annat tarnamn på *Galt-*, kanske *Galtholmen* i Galstens östligaste del, norr om Kvicksund, eller *Lilla* och *Stora Galtryggen*, namn på holmar ett stycke väster om Kvicksund. Åtminstone i det senare fallet har den namnbärande holmen jämförts med en galtrygg.

**Galtryggen, Lilla och Stora** holmar, Torpa sn, Åkerbo hd, Västmanland → *Galten*.

**Gamla Tvärälund** by, Degerfors sn, Västerbotten → *Tvärälund*.

**Gamla Uppsala** förs., Uppsala stad, Uppland → *Uppsala*.

**Gamleby** sn, Södra Tjusts hd, Småland. (*i*) *Gamblaby* 1456. – Här låg staden Västervik, innan den flyttades till sin nuvarande plats år 1433. Det gamla stadsläget kallades först *Gamla Västervik*, senare *Gamleby*. Efterleden *by* har här en äldre betydelse 'stad' (utvecklad ur 'gård; by') – jfr denna innebörd hos ordet i danskan och norskan.

**Gamlebyviken** vik, Norra och Södra Tjusts hd, Småland → *Västervik*.

**Gamlestaden** stadsdel, Göteborgs stad, Västergötland. *Gamblestaden* 1643. – Ursprungligen ett yngre namn på den under senare hälften av 1400-talet grundade staden Nya Lödöse (→ *Nylöse*). Namnet uppstod då staden Göteborg anlades längre ned utefter Göta älv.

**Gammalkil** sn, Valkebo hd, Östergötland. *Gambla Kil* 1352. – Namnet innehåller *kil* med syftning på en kilformig terräng- eller ägoformation. Sannolikt har en på slätten utskjutande höjdsträckning vid sockenkyrkan föranlett socknens ursprungliga namn, fsv. *Kil*. Till detta äldre namn har man fogat adjektivet *gammal* för att skilja socknen från den därur utbrutna socknen → *Nykil*.

**Gammalkroppa** f.d. hytta, Kroppa sn, Färnebo hd, Värmland → *Kroppa*.

**Gammalsby** by, Gräsgårds sn och hd, Öland → *Gammalsbyören*.

**Gammalsbyören** våtmarksområde, Gräsgårds sn och hd, Öland. – Inom området finns en holme med samma namn. Förleden i holmens namn anger läge nära byn Gammalsby. Efterleden är → *ör* '(grus)bank'. *Gammalsby* (*in* *Gammalsby* 1396) innehåller som förled mansnamnet fsv. *Gamal* ('gammal') och som efterled → *by* 'gård; by'.

**Gammalstorp** sn, Listers hd, Blekinge. (*j*) *Gamalstorpasogn* 1417. – Kyrkbyn har givit socknen dess namn, som är sammansatt av genitiv av mansnamnet fda. *Gamal* ('gammal') och → *torp* 'nybygge'.

**Gammbyn** del av tätorten Flarken, Nysätra sn, Västerbotten → *Flarken*.

**Gammelbyn** del av → *Östhammar*.

**Gammelgarn** sn, Gotland. *Gamblagarn* 1300-talet avskr. – Namnet återgår troligen på ett osammansatt *Garn*, vilket avsåg det område som i dag utgörs av socknarna *Gammel-* och → *Östergarn*. Det innehåller ett fornspråkligt \**garn* 'tarm', använt i överförd betydelse om smala uddar, vikar eller öar. Man har tänkt sig att namnet ursprungligen avsett en smal landtunga mellan Storemyr och en

fortida vik i norr, alternativt den inre, nordöstliga viken av denna myr.

**Gammel-Gränome** hembygdsgård, vandrarhem, Stavby sn, Olands hd, Uppland → *hem*.

**Gammalgården** tätort, Nederkalix sn, Norrbotten. (i) *Gamblegardh* 1505, *Gamblegården* 1539. – Tätorten har vuxit fram ur en by. Namnet speglar det förhållandet att denna bebyggelse redan fanns vid tillkomsten av en eller flera närbelägna (dotter)bebyggelser.

**Gammelstaden** tätort, Nederluleå sn, Norrbotten. – Namnet förklaras av att staden Luleå var belägen här, innan den i mitten av 1600-talet flyttades till sitt nuvarande läge.

**Gammlia** friluftsmuseum, Umeå stad, Västerbotten. – Museet öppnades 1919 och fick då detta nyskapade namn. Förleden är en norrländsk sammansättningsform av adjektivet *gammal* med syftning på museets bestånd av gamla byggnader. Efterleden innehåller den dialektala bestämda formen av ordet *lid* '(bergs-, skogs-)sluttning' och avser läget på höjden Stadsliden.

**Gantheim** sn, Gotland. *Gantheüm* 1300-talet avskr. – Förleden kan möjligen innehålla dialektordet *gant(er)*, *gan-te* 'tok, galning, narr'. Efterleden är → *hem* 'boplats; gård' eller 'bygd'. Det är oklart om sockennamnet återgår på ett gård- eller bygdenamn.

**Gantofta** tätort, by, Kvistofta sn, Luggude hd, Skåne. *Gantoffthe* ca 1524, *Gaffntoffte* 1570-talet. – Senare leden är *toft*, en sidoför till → *tomt*. Förleden är oklar. Tätorten har vuxit fram kring en järnvägsstation norr om den gamla byn.

**Gapern** sjö, Nyeds sn och hd, samt Alsters och Östra Fågelviks sn, Våse hd, Värmland. *Gaperen* 1621. – Namnet är en bildning till ordet *gap*, kanske med syftning på sjöns betydande storlek.

**Garaselet** stenåldersboplats, Jörns sn, Västerbotten. *Gairaselet* 1895. – Boplatsen ligger på södra stranden av Garaselet, en utvidgning av Byskeälven. Förleden återgår kanske på umesam. *gájrã* 'tygkil, flik i tältduk eller kläder (vars nedre del skall vara vidare)', ett lån från fvn. *geiri* 'kilformat litet stycke (i kläder)', här väl åsyftande någon kilformig terrängformation, möjligen den stora udden *Lappvikudden* i selets nordvästra del. Efterleden *sel* betyder 'lugnsvatten i å eller älv'.

**Garde** sn, Gotland. (i) *karþum* medeltida runinskrift (dvs. i *Gardhum*). – Namnet innehåller pluralis av ordet *gård* i betydelsen 'inhägnad'. Det är oklart om sockennamnet återgår på ett gårdnamn eller om det är ett ursprungligt namn på den plats där kyrkan kom att byggas.

**Gardiken** sjö, Stensele och Tärna sn, Lappland. – Namnet på sjön, en utvidgning av Umeälven, är sannolikt en försvenskning av en bildning till sydsam. *gierte* 'rengärde; spårstängsel'. Sjön ligger vid → *Norra Gardfjället*.

**Gargnäs** förs., tätort, Sorsele sn, Lappland. – Församlingensnamnet är övertaget från byn, belägen vid ett näs i Gargån. Förleden i änamnet är en försvenskning av umesam. *gárgguo* 'långsmal, torr höjdsträcka (omgiven av

myrland eller slät mark)'. Det nuvarande umesamiska namnet på byn är *Dráhkke* och på ån *Dráhkejienuo*. *Dráhkie* (*dráhke-*) är ett lån från det svenska dialektordet *drag* 'ed, smal landtunga', här sannolikt med syftning på näset. Änamnets efterled *jienuo* betyder 'älv'.

**Gargån** å, Sorsele sn, Lappland → *Gargnäs*.

**Garnsviken** sjö, Uppland → *Angarn*.

**Garnsviken** vik av Mälaren, Ärlinghundra hd, Uppland → *Vengarn*.

**Garpen** bebyggd f.d. fiskehamn, Hasslö sn, Medelstads hd, Blekinge. – Bebyggelsen, som ingår i tätorten → *Hasslö*, ligger vid Garpahammen (Garpaviken), vars namn innehåller fsv. *garper* 'tysk'.

**Garpenberg** sn, Dalarna. (*wppo*) *Garppaberghed* 1402. – Socknen tillkom 1607. Namnet, som ursprungligen syftar på ett gruvområde, innehåller i förleden genitiv pluralis av fsv. *garper* 'tysk'. Efterleden är *berg* 'bergverk, gruvfält'. Namnets uttal i traktens dialekt, »Gärrbärrri», återgår direkt på ett äldre *Garpaberget*. Den tyskpåverkade förleden *Garpen-* finns belagd först från mitten av 1600-talet.

**Garphyttan** tätort, Tysslinge sn, Örebro hd, Närke. *Garpehyttan* 1554. – Tätorten har fått namn efter ett bruk, som existerat åtminstone sedan mitten av 1500-talet. Namnet innehåller genitiv pluralis av fsv. *garper* 'tysk' och *hytta* 'smältugn för metallframställning'.

**Gautstråsk** sjö, Sorsele sn, Lappland → *Ammarnäs*.

**Gavleån** å i Gästrikland → *Gävle*.

**Gedsholm** gods, Ekeby sn, Luggude hd, Skåne. (*aff*) *Geetzholm* 1443. – Godsets namn innehåller i förleden släktnamnet *Get*; 1443 omnämns Erik Get från Gedsholm. Efterleden → *holm* 'holme' syftar på att den ursprungliga byggnaden omgavs av vattenfyllda vallgravar.

**Geijersholm** f.d. järnbruk, tätort, Gustav Adolfs sn, Älvdals hd, Värmland. – Tätorten har vuxit fram kring en järnvägsstation vid en bana, som öppnades för trafik 1877. Namnet avsåg ursprungligen det strax norr därom befintliga järnbruket, grundlagt 1730 av Bengt Gustaf Geijer. Efterleden är det i herrgårdsnamn vanliga → *holm*.

**Gemla** tätort, Öja sn, Kinnevalds hd, Småland. *Gimblæ* 1423. – Tätorten, som har vuxit upp kring den år 1865 öppnade järnvägsstationen, har fått namn efter den intilliggande byn Gemla, som ligger på en smal landremsa med sankmarker och öppet vatten på ömse sidor. Namnet har sammanställts med det norska dialektordet *gimla* 'avdela' och *gimling* 'innervägg' med syftning på bebyggelsens läge.

**Genarp** sn, tätort, Bara hd, Skåne. (*in*) *parochia Genathorp* 1306. – Sockennamnet, som är lånat från kyrkbyn (nu en tätort), innehåller i förleden kanske ordet *gen* 'belägen mitt emot', med syftning på läget mitt emot byn Gödelöv. Efterleden är → *torp* 'nybygge'.

**Genevad** tätort, Tjärby sn, Höks hd, Halland. – Tätortsnamnet är övertaget från en järnvägsstation och en postanstalt, tillkomna 1885. Det syftar på ett närliggande

- vadställe över Genevadån. I förleden ingår troligen adjektivet *gen* 'rak; bekväm', i efterleden *vad* 'vadställe'.
- Germandön** ö i Bottenviken, Nederluleå sn, Norrbotten. – Namnet, äldst belagt ca 1560, innehåller i förleden fsv. genitiv *Germunda(r)* av mansnamnet *Germund*.
- Gerum** sn, Gotland. *Gereüm* 1300-talet avskr. – Förleden skall sammanhållas med en grupp nordiska ord med betydelsen 'spets, kil', t.ex. fvn. *geirr* 'spjut' och gotländskans *gajrer* 'kil i en sårk'. I namnet får man tänka sig att ordet använts om någon spets- eller kilformig terrängformation, möjligen en krök i den å som rinner genom socknen och ut i Maistarmy. Efterleden är → *hem* 'boplats; gård' eller 'bygd'. Det är oklart om sockennamnet återgår på ett gård- eller bygdenamn.
- Gessie** sn, Oxie hd, Skåne. *Geshøge* 1100-talets mellersta del (avser kyrkbyn). – Socknen har fått sitt namn efter kyrkbyn. Det innehåller i förleden troligen fda. *gas* 'gås'. Efterleden är → *hög*.
- Gestad** sn, Sundals hd, Dalsland. (*in*) *Gezstadhum* 1346. – Socknen har fått sitt namn från en bebyggelse vid kyrkan. Det innehåller i förleden antingen djurbeteckningen *get* eller personnamnet *Get*. Efterleden är → *sta(d)*.
- Gesunda** by, Sollerö sn, Dalarna. – Byn har in i sin tid varit en fåbodvall (*Essundha* 1663). Den är belägen vid Gesundån och har övertagit åns gamla namn \**Esund*. Namnet, som är bildat med ändelsen *-und* till ett verb motsvarande fvn. *eisa* 'fara fram med stark fart', betyder 'den snabbt framforsande, den brusande' och syftar på den branta fallsträckan utefter Gesundbergets norrslutning. Uttalet »Es-», ännu bevarat i t.ex. Leksand, har i sollerömål ändrats till »Jes-», från mitten av 1800-talet stavat *Ges-*. Den nuvarande formen på *-a* har uppstått i anslutning till den välkända plurala ortnamnstypen *Berga* (se inl. 3.3.1).
- Gesunden** sjö, Ragunda och Stuguns snr, Jämtland. (*j*) *Esunde* 1378 avskr. – Den fornspråkliga formen av sjöns namn bör ha varit \**E(i)sunder*. Detta namn är sannolikt bildat till ett älvdamn \**E(i)sund* 'den framstörtande', avseende sjöns utloppsälv genom Krångedeforsarna (jfr → *Gesunda*). Stavningen med *G-* utgår från uttalet som är »jesön» o.d. och som kan bero på att prepositionen *i* uppfattats som en del av namnet och sammansmält med detta.
- Gesäter** sn, Vedbo hd, Dalsland. – Socknen har fått sitt namn från gården Gesäter (*Gæsetter* 1512). Det innehåller snarast djurbeteckningen *get*. Efterleden är → *säter* 'utmarksäng'.
- Getinge** sn, tätort, Halmstads hd, Halland. *Getynge* 1298. – Tätorten har vuxit fram kring en 1886 anlagd järnvägsstation. Stationen fick namn efter socknen. Sockennamnet, som ursprungligen avsåg kyrkbyn, numera inlemmad i tätorten, är sannolikt en bildning med → *-inge* till ett ortnamn med djurbeteckningen *get* som förled.
- Gettlinge** by med järnåldersgravfält, Södra Möckleby sn, Gräsgårds hd, Öland. (*j*) *Getlynghe* 1393. – Gravfältet är Ölands största. Bynamnet är sannolikt en bildning med *-linge* (→ *-inge*) till ett ortnamn med djurbeteckningen *get* som förled.
- Gevsjön** sjö, Åre sn, Jämtland. *Jäfwä Siön* 1440 sen avskr., *Giäfsjön* 1645. – Förleden innehåller antingen det från bl.a. jämtskan kända adjektivet *gäv* 'givande', t.ex. om sjöar som ger fisk eller om fiskedon eller agn som lätt ger napp, eller genitiv \**Gæva* av fsv. \**Gæve*, ett äldre namn på sjön bildat till nyssnämnda *gäv*. I båda fallen blir betydelsen 'den (för fiske) givande sjön'.
- Gideå** sn, Ångermanland. – Socknen, vars namn tidigare användes om Gideå bruk, anlagt 1804, utbröts ur Arnäs socken 1811. Namnet återgår på det gamla bynamnet *Gideå* (*i Gide* 1486) i Björna socken. Socknen liksom byn ligger vid Gideälven, i äldre dialekt kallad *Giga* (*Gidhån* 1541, *af Gige åne* 1542). Älvdnamnet är möjligen bildat till en ordstam \**gidh-* med den i sjö- och vattendragsnamn relativt vanliga betydelsen 'gapa, ligga öppen'.
- Gideälven** älv, Lappland och Ångermanland → *Gideå*.
- Gillberga** sn, Västerrekarne hd, Södermanland. *ecclesie Gilbergha* 1354. – Socknen har fått sitt namn från kyrkbyn. Namnet, som finns på flera håll, har tolkats bl.a. som innehållande ett ord fsv. \**gilb(i)ærgh* med ännu ej fastställd betydelse.
- Gillberga** sn, Gillbergs hd, Värmland. (*Apud Ecclesiam Gilbierghæ* 1357. – Namnet, vartill paralleller finns på flera håll i Sverige, har tolkats bl.a. som innehållande ett ord fsv. \**gilb(i)ærgh* med ännu ej fastställd betydelse.
- Gillbergs härad** hd, Värmland. *Gilbyærgæhærad* 1300-talets slut. – Häradet har namn efter samma Gillberga som socknen → *Gillberga*. Den äldre formen *Gillberga* ersätts i häradetsnamnet under nyare tiden så småningom av *Gillbergs*.
- Gillstad** sn, Källands hd, Västergötland. (*j*) *Gelastadhasonk* 1413. – Socknen har fått sitt namn från kyrkbyn. Namnets efterled är → *sta(d)*. Förleden kan innehålla ett mansnamn fsv. \**Gele*.
- Gillöga** ö, Rådmansö sn, Frötuna och Länna skg, Uppland. *Gilöga* 1558. – Förleden är en svensk motsvarighet till fvn. *gil* 'bergsflyfta' o.d. Efterleden (*l*)*öga* är oklar men skall eventuellt sammanhållas med fsv. *løgh* 'bad', här möjligen i betydelsen 'vattenbassäng'.
- Gim** by, Torps sn, Medelpad → *Gimån*.
- Gimo** tätort, f.d. bruk, Skälfthammars sn, Olands hd, Uppland. (*Jn*) *Gimmu* 1291. – Namnet kan vara ett gammalt vattendragsnamn, avseende den å som vid Gimo rinner ut i Olandsån. Det har sammanhållits med fvn. *gima* 'öppning' och dialektordet *gim(a)* 'öppning (till en bakugn)' och skulle i så fall kunna syfta på den korta åsträckan – öppningen – mellan Gimo damm och Olandsån eller på själva utflödet. Det är dock svårt att bedöma terrängförhållandena före brukets tillkomst 1615.
- Gimån** älv, Jämtland och Medelpad. (*j*) *Gim* 1466 (avser byn Gim), *Gimån* 1718. – Ordet *å* kan i Norrland också syfta på älvar. Den fornsvenska utgångsformen för älvdnamnet, äldst omnämnt 1324, är *Gim*. Detta uppträder i

bestämd form som *Gimmen* 1562, och i den formen var det ännu på 1970-talet levande i äldre dialekt. Namnet är bildat till ordet *gim* 'öppning till bakugn', känt från norrländska dialekter, med trolig syftning på älvsträckan före utloppet i Ljungan. Namnet kan översättas med 'älven som har en gapliknande dalgång'. Älven har gett namn åt byn Gim i Torps socken mittför älvmynnigen.

**Gingri** sn, Ås hd, Västergötland. *Gingrini* 1292 (avser kyrkbyn). – Socknen har fått sitt namn från kyrkbyn. Ortnamnens innebörd är oviss. Det är troligen sammansatt med → *vin* 'betesmark; äng'.

**Giresta** sn, Lagunda hd, Uppland. *Ecclesie Giristum* 1286. – Socknen har övertagit kyrkbys namn. Förleden kan innehålla ett person(bi)namn fsv. \**Girir* bildat till fsv. *giri* 'begär, lust, girighet'. Alternativt kan den utgöras av ett äldre namn på Lärstaviken. Efterleden är → *sta(d)*.

**Gislaved** kn, samt förs. och tätort, Båraryds sn, Västbo hd, Småland. *Gislawith* 1434 (avser en kvarn). – Orten har fått sitt namn efter byn Gislaved, vars namn innehåller genitiv av mansnamnet fsv. *Gisle* och fsv. *vidher* 'skog'.

**Gislöv** sn, Skytts hd, Skåne. *Gisloue* 1100-talets mellersta del (avser kyrkbyn). – Socknen har fått sitt namn efter kyrkbyn. Det innehåller i efterleden → *löv* 'arvegods'. Förleden är oklar.

**Gislövs läge** tätort, Gislövs sn, Skytts hd, Skåne. *Giisloff leigge* 1576, *Gissloff fiskeleye* 1596. – Namnet är sammansatt av bynamnet → *Gislöv* och *läge* 'fiskeläge'.

**Gistad** sn, tätort, Skärkinds hd, Östergötland. (*j*) *Gyslesthadom* 1375. – Socknen har fått sitt namn från kyrkbyn. Det innehåller genitiv av mansnamnet fsv. *Gisle* och → *sta(d)*. Tätorten Gistad har vuxit fram vid Gistads järnvägsstation vid en bansträcka öppnad för trafik 1872. Stationen ligger inte vid kyrkan men fick ändå sitt namn från socknen.

**Gladhammar** sn, Södra Tjusts hd, Småland. (*apud ecclesiam Cladhambra* 1352. – Sockennamnet är övertaget från kyrkbyn. Det innehåller i efterleden dialektordet *hammar* 'stenig höjd, stenbacke', medan förleden, som i de äldsta källorna konsekvent skrivs *Clad-* o.d., inte fått någon tillfredsställande förklaring.

**Gladsax** sn, Järrestads hd, Skåne. (*in*) *Glathsys* 1322, (*de*) *Glatsaxa* 1344 (avser kyrkbyn). – Sockennamnet, som är givet efter kyrkbyn, anses vara ett ursprungligt, nu försvunnet änamn (kanske avseende Tommarpsån), bildat till *glad* i betydelsen 'ljus, glänsande' och *sax* i en äldre betydelse 'kniv, svärd'. Namnet skulle då kunna förstås som ett jämförelsenamn, möjligen ett noanamn, alltså ett namn givet i insmickrande syfte för att blidka ån, som kan ha upplevts som farlig.

**Glafsfjorden** sjö, Jösse och Gillbergs hd, Värmland. *Glassfiolen* 1560. – Denna betydliga sjö har ursprungligen sannolikt burit namnet fsv. \**Gladher*, en bildning till *glad* i betydelsen 'ljus, glänsande'. Senare har tillagts *fjord*, här i betydelsen 'sjö', kanske till åtskillnad från andra namn inom samma namnkomplex (jfr → *Glava* och *Stora Gla*). Den ursprungliga förleden \**Gladhs-* har i dialekten ut-

vecklats till *Glass-*, vilket senare ombildats till *Glafs-* genom inflytande från sockennamnet *Glava*.

**Glan** sjö, Östergötland. *Gladen, Gladh* 1560. – Namnet innehåller adjektivet *glad* i betydelsen 'ljus, glänsande'; denna betydelse och även 'öppen' är belagda i våra dialekter.

**Glanshammar** sn, Glanshammars hd, Närke. *Glanshamar* 1279. – Socknen har fått namn efter kyrkbyn. Förleden kan vara genitiv av ett ortnamn \**Glan*, bildat till dialektordet *glan* 'öppning, ljusning'. Efterleden är dialektordet *hammar* 'stenig höjd, stenbacke', syftande på en kulle intill kyrkan.

**Glanshammars härad** hd, Närke. (*i*) *Glandzhamars hæradh* 1413. – Häradet har namn efter kyrkbyn i socknen → *Glanshammar*. Glanshammar är betygat som medeltida tingsplats (*a Glanzhamars thinge* 1378). Ett äldre namn på häradet var *Edhmadha hæradh* (*i Enmædhahæradhe* 1429, *j Edhmada hærade* 1443), som typologiskt också det är att återföra på ett namn på en samlingsplats, *Edhmadh*, sammansatt av → *ed* 'passage mellan eller utmed vatten' och *mad* 'sankäng'. Edhmadh har inte säkert lokaliserats men avser sannolikt gammal sankmark vid Hjälmarren intill en landtunga som sträcker sig söderut över sjön mellan Hemfjärden i väster och Mellanfjärden i öster och som längst i söder skiljs från land av ett sund. Den smala landtungan, nästan en halvmil lång, utgör fortsättningen av en rullstensås med en viktig väg mellan Glanshammars härad och Askers härad i söder. Landtungan genombryts på mitten av ett smalt sund, som utgör gräns mellan de båda häraderna. Under 1400-talets förra hälft används de båda häradsnamnen vid sidan av varandra, därefter endast det yngre.

**Gläsälven** älv, Glava sn, Gillbergs hd, Värmland → *Glava*.

**Glava** sn, tätort, Gillbergs hd, Värmland. *Gladwol soken* 1503, *Gladeuäll S.* 1540. – Socknen har troligen fått sitt namn efter det område där den äldsta sockenkyrkan har legat, nämligen vid gården Fors vid Gläsälvens (Glaäkersälvens) mynning i Glafsfjorden. Innebörden av sockennamnet, vars efterled är *vall*, är sannolikt 'den släta gräsmarken vid älven \**Gladh(a)*', ett antaget äldre namn på Gläsälven. Detta älvnamn är troligen en bildning till \**Gladher*, det ursprungliga namnet på → *Glafsfjorden*. Förleden i det nutida namnet *Gläsälven* återgår på dialekten »*Glassfjorden*» för *Glafsfjorden*, och parallellnamnet *Glaäkersälven* är givet efter → *Glaäkern*. Tätorten Glava har vuxit fram kring bebyggelsen runt den nuvarande kyrkan.

**Glaäkern** sjö, Glava sn, Gillbergs hd, Värmland. *Stora Gla Åkeren* 1767. – Sjön utgör en utvidgning av Gläsälven (Glaäkersälven), som rinner från sjön Stora Gla och vidare genom Glaäkern för att mynna ut i → *Glafsfjorden*. Sjönamnets efterled är troligen ett fornsvenskt *-okr(e)* 'den svällande'. Nivåskillnaden mellan Stora Gla och Glaäkern är betydande. Vid ökat vattenstånd i Stora Gla bör därför vattnet ha pressats in ganska häftigt i Glaäkern genom det korta parti av Gläsälven som förbinder de båda sjö-

arna. Förleden i namnet *Glaåkern* är antingen sjönamnet → *Stora Gla* eller Glasälvens ursprungliga namn (→ *Glava*).

**Glaåkersälven** älv, Glava sn, Gillbergs hd, Värmland → *Glava*.

**Glemminge** sn, Ingelstads hd, Skåne. *ecclesie Gleminge* 1334. – Socknen har fått sitt namn efter kyrkbyn. Det innehåller en inbyggarebeteckning (→ *-inge*), kanske bildad till \**Glama*, ett antaget äldre namn på Fröslövsån, antingen med betydelsen 'den gråbleka' eller 'den larmande'. Tätorten Glemmingebro, numera sammanvuxen med kyrkbyn, har vuxit fram kring en 1894 tillkommen järnvägsstation. Dess namn är sannolikt givet efter läget nära en landsvägsbro över Fröslövsån, troligen till åtskillnad från → *Glimminge*, där en äldre järnvägsstation har funnits.

**Glemmingebro** tätort, Glemminge sn, Ingelstads hd, Skåne → *Glemminge*.

**Glimminge** by, f.d. järnvägsstation, Östra Broby sn, Östra Göinge hd, Skåne. *Glemminge* 1510-talet sen avskr. – Bynamnet är sannolikt en bildning till ett forndanskt \**gliming* 'något som glimmar' med syftning på en glimmande vattenyta. Järnvägsstationen strax sydöst om byn tillkom 1886.

**Glimmingehus** borg, Vallby sn, Järrestads hd, Skåne. (*aff*) *Glimminge* 1431. – Namnet är sannolikt en bildning till ett forndanskt \**gliming* 'något som glimmar' med syftning på en glimmande vattenyta. Efterleden *hus* 'befäst hus' tillades först på 1800-talet efter mönster av medeltida borgnamn på *-hus*.

**Glimåkra** sn, tätort, Östra Göinge hd, Skåne. (*in*) *parochia Glimakræ* 1300-talets senare del. – Sockennamnet, som är givet efter kyrkbyn (nu en tätort), är sammansatt av → *åker* och \**Glima* 'den glimmande', ett antaget äldre namn på den genom kyrkbyn rinnande Glimån.

**Glommen** tätort, Morups sn, Faurås hd, Halland. – Tätorten har utvecklats ur ett på 1880-talet anlagt fiskeläge, som lånat namnet från ett flyttblock på en intilliggande udde. Flyttblocket, också kallat *Glomstenen* (*Glomma-sten*), är sedan gammalt ett känt sjömärke (*Glaumsteinn*, *Glymsteinn* i medeltida isländska avskrifter rörande händelser i mitten av 1000- och 1200-talen, *Glummen* 1600-talets mitt; indirekt omtalat redan 1177 genom ett då känt ortnamn *Glumstenskog*). *Glommen* är förmodligen en förkortning av *Glomstenen*. En namnförklaring, dock osäker, är att namnet kan hänga samman med några norska namn på *Glom-*, bl.a. *Glomstein*, och däri ingående ord, t.ex. *glaumr* 'stojande munterhet', i namn snarare 'stoj, larm', *glymjá* 'ge ifrån sig ett starkt ljud'. Orsaken till det halländska namnet vore havets ljudliga böljegang mot stenudden.

**Glommerstråk** kyrkobokföringsdistrikt, tätort, Arvidsjaurs sn, Lappland. – Namnet är givet efter en delvis uttorkad sjö vid tätorten. Förleden återspeglar sannolikt sjöns nu försvunna umesamiska namn, som ursprungligen kanske innehållit en motsvarighet till sydsam. *gloe-*

*me* med betydelsen 'något som sluttar inåt' och *jávrrie* 'sjö'. Tätortens nuvarande umesamiska namn *Midtjá* är en förkortad form av *Midtjávárrie*, givet efter det berg på vilket byn är belägen. Förledens betydelse är inte känd, efterleden *várrie* betyder 'berg, fjäll'.

**Glostorp** sn, Oxie hd, Skåne. (*in*) *Glosthorp* 1300-talets senare del. – Sockennamnet, som äldst avsåg kyrkbyn, har en oklar förled, kanske mansnamnet fda. *Glop*. Efterleden är → *torp* 'nybygge'.

**Glumman** å, Väse sn och hd, Värmland → *Väse*.

**Glumslöv** sn, tätort, Rönnebergs hd, Skåne. (*aff*) *Glumslöff* 1455. – Sockennamnet, som ursprungligen avsåg kyrkbyn (nu en tätort), är sammansatt av mansnamnet fda. *Glum* och → *löv* 'arvegods'.

**Glömminge** sn, Algutsrums hd, Öland. *Glöminge* 1283 avskr. – Namnet har övertagits från en senare försvunnen kyrkby och har motsvarigheter i Möre i Småland samt i Uppland. Det innehåller en plural inbyggarebeteckning fsv. *glömingar* (→ *-inge*), vars grundord är oklart.

**Gnarp** sn, Hälsingland. (*de*) *Gnarp* 1344. – Namnet är svårtolkat. Som ursprunglig namnbärare har föreslagits antingen Bergsberget mitt i den öppna bygden eller Gnarpån. Som bergsnamn kan namnet innehålla ett ord \**gnarp* 'liten klump, knöl' e.d., en växelform till det från norskan kända *gnarp* 'knut i väv'. Bergsnamnet har i så fall först övergått till bygdenamn och sedan till sockennamn. Om man betraktar *Gnarp* som ett ursprungligt ånamn, ligger det nära till hands att uppfatta det som ljudhärmande och samhörigt med dialektordet *gnarp* 'torrt, tonlöst knarr' (Norduppland) och 'knarr (i skor)' (norra Härjedalen). I så fall har kyrkans läge nära ån gett upphov till sockennamnet.

**Gnesta** tätort, Frustuna sn, Daga hd, Södermanland. (*j*) *Gnytlistum* 1383. – Tätorten har fått sitt namn från den by invid vilken den har vuxit fram. Det innehåller → *sta(d)*. Förledens innebörd är oviss.

**Gnosjö** kn, samt sn och tätort, Västbo hd, Småland. (*jnman*) *Gnoxrydh sokn* 1397. – I jordeböckerna fr.o.m. 1538 finns ett kyrkohemma antecknat, men det är osäkert om här funnits någon kyrkby, vars namn efter vanligt mönster övertagits av socknen. Inneböörden av förleden är oklar. Den ursprungliga efterleden → *ryd* 'röjning' omvandlades under 1600-talet i skrift till *sjö*, väl på grund av kyrkans läge vid sjön Gnosjösjön (namnets genuina uttal är »Gnox»).

**Godegård** sn, Finspångs läns hd, Östergötland. – Socknen har fått sitt namn från bebyggelsen Godegård (*in Guthagarthom* 1295). Det kan i förleden innehålla ettdera av de fornsvenska mansnamnen *Godhe* och *Gudhi*. Efterledens *gård* kan här betyda 'inhägnad plats'.

**Gonäs** tätort, Ludvika sn, Dalarna. *Godenäs* 1562. – Tätorten, förr en by, är sannolikt namngiven efter ett vid gården Ån beläget näs i sjön Väsman. Det i förleden ingående adjektivt *god* kan syfta på givande fiske vid näset eller på bördig jord.

**Gothem** sn, Gotland. *Gaautheüm* 1300-talet avskr. – För-

leden innehåller ett forngutniskt \**gaut* 'utflöde' syftande på Gothemsåns utflöde i havet. Efterleden är → *hem* 'boplat; gård' eller 'bygd'. Det är oklart om sockennamnet återgår på ett gård- eller bygdenamn.

**Gotland** ö och landskap. (a) *kutlanti* 1000-talet (med runor, dvs. a *Gutlandi*), *Gutland* 1300-talet. – Förleden innehåller folkslagsbeteckningen *gutar* 'utgutarna (av sädesvätska), männen, människorna', nära besläktat med *götar* och formellt identiskt med *goter*. Efterleden är → *land*, antingen i betydelsen 'område, rike' eller 'ö'. Den nuvarande skriftspråksformen *Gotland* (med *o*) beror på tyskt inflytande, kanske i någon mån kombinerat med lärd identifiering av *gutar* med *goter*. Jfr → *Västergötland*, → *Östergötland*.

**Gotlands län** län. – Namnet är bildat till landskapsnamnet → *Gotland* och syftar på länets omfattning.

**Gotlands norra härad** hd, Gotland. – Gotland har i modern tid varit indelat i två härad, Gotlands norra härad och → *Gotlands södra härad*.

**Gotlands södra härad** hd, Gotland. – Häradet är det södra av Gotlands två härad (→ *Gotlands norra härad*).

**Gotska Sandön** ö, Fårö sn, Gotland. (*prope Sandö* 1428, *Gotscasande* 1539. – Ön, lokalt kallad *Sandön*, är uppbyggd av sand och grus. Det i andra sammanhang föräldrade adjektivet *gotisk* betyder 'gotländsk'. Ön har i äldre tid också kallats *Svenska Sandön* (*Swenske Sandön* 1526).

**Gottne** tätort, Mo sn, Ångermanland. (i) *Gotna* 1443. – Namnet torde ursprungligen ha avsett den del av nuvarande Utterån (*Gätne åhn* 1696), som vid Gottne mynnar ut i Moälven. Möjligen har än hetat \**Gutn*/\**Gotn*, en bildning till verbet *gjuta* 'hälla, utgjuta (en vätska)'.  
**Gottröra** sn, Långhundra hd, Uppland. *Guttarør* 1274 (avser kyrkbyn). – Namnet är övertaget från kyrkbyn. Det innehåller i efterleden *rör* '(grav)röse' och i förleden troligen genitiv av mansnamnet fsv. *Gutte*, alternativt genitiv singularis eller pluralis av folkslagsbeteckningen *gute* 'gotlänning'. Namnet har troligen äldst avsett ett nu förstört, större gravröse vid kyrkan, vilket i sen tid har kallats *Guttis* eller *Gutkils rör*. Enligt traditionen skall detta ha varit gravplats för en viking vid namn *Gutte* (*Gutkil*). Namnet återspeglar således en tradition om gravläggningen i detta röse, vilken dock ingalunda behöver vara historiskt korrekt.

**Gottskär** tätort, Onsala sn, Fjäre hd, Halland. *Gasekijll* 1471 avskr. – På platsen har funnits en medeltida köpstads Gåsekil, som förlorade sina privilegier år 1539. Dess namn är sammansatt av genitiv pluralis av fågelbeteckningen *gås* och *kil* i betydelsen 'vik'. Framväxten av dagens namnform kan följas genom äldre belägg, som visar hur den ursprungliga anknytningen till *gås* och *kil* gått förlorad, t.ex. *Gåttskiähl* 1691 och *Gottskärr* 1825.

**Gottsunda** förs., stadsdel, Uppsala stad, Uppland. (in) *Gutasund* 1304. – Namnet är givet efter gården Gottsunda (numera omdöpt till *Eksåtra*). Efterleden avsåg ursprungligen ett forntida sund i nuvarande Hågaåns lopp vid går-

den. Förleden kan innehålla folkslagsbeteckningen *gutar*. Namnets bakgrund skulle då vara en hamn som brukats särskilt av gotländska farmän. Alternativt kan förleden innehålla det fornsvenska mansnamnet *Guti*.

**Gran** ö med fyrplats i Bottenhavet, Gnarp sn, Hälsingland. – Önämnet är äldst belagt 1547. På ön finns granskog.

**Gran** lantbruksskola, Piteå sn, Norrbotten. *Gran* 1770. – Skolan tillkom 1914 i anslutning till gården Gran. Möjligen har gården varit boställe åt kyrkoherde Olaus Graan, omnämnd 1667.

**Grangärde** sn, Dalarna. (*de*) *Grængia* ca 1480. – Socknens äldre namn *Gränge*, ännu i våra dagar bevarat i dialektutttalet »Grånje», är lånat från nuvarande Kyrkbyn. Denna övertog i sin tur namnet från den intelligande Bysjön, ursprungligen troligtvis kallad \**Grænuغه* (*sior* 'den »graniga» (sjön), Gransjön' (till dialektformen *grän* 'gran'), förkortat till *Gränge*. Sjönamnet är givet i motsats till gransjön *Björken* 'Björksjön'. Ursprången till *Grangärde* började redan på 1600-talet, t.ex. *Grängerd* 1664, *Grangierd* 1687, men formen *Grangärde* slog igenom först på 1700-talet. Till sockennamnet *Gränge* är → *Grängesberg* bildat.

**Granhammar** gods, Västra Ryds sn, Bro hd, Uppland. (*in*) *Grenhammar* 1344. – I namnet, äldst omnämnt 1299, ingår som förled den bl.a. från Uppland kända dialektformen *grän* 'gran'. Ändringen till *gran* är äldst betygd genom belägget *j Granhamar* 1445. Efterleden är dialektordet *hammar* 'stenig höjd, stenbacke'.

**Granhult** by (f.d. sn), Nottebäcks sn, Uppvidinge hd, Småland. *Granhult* 1553. – Namnet, som ursprungligen betecknat en gård, innehåller trädbeteckningen *gran* och → *hult*.

**Graninge** sn, Ångermanland. *Gräninge* 1547 (avser byn Västergraninge). – Graninge har betecknat ett finntorp i Långele socken, vid vilket ett järnbruk anlades 1673. Kring bruket uppstod en församling, som 1873 blev annex under Långele. Äldst har namnet avsett Graningsjön (*Gräningen* 1646), vars namn sannolikt är bildat till *gran* och betyder 'den av granskog omgivna sjön'. Skrivningarna med *ä* av by- och sjönamnet torde återge ett öppet uttal av a-ljudet.

**Granö** tätort, Degerfors sn, Västerbotten. *Grenön* 1539, *Grannönn* 1543. – Tätorten har vuxit fram ur en by. Förleden innehåller dialektformen *grän* 'gran', vilket framgår av både äldre beläggformer, bl.a. den från 1539, och av dialektutttalet. Efterleden är *ö*. Namnet har ursprungligen syftat på en närbelägen ö i Umeälven, numera oftast kallad *Ön*, mera sällan *Granön*. I tätortsnamnet ändrades efterleden *-ön* till *-ö* 1979, medan *-ön* behållits i fastighetsregisternamnet.

**Grava** sn, Karlstads hd, Värmland. (j) *Grawu* 1359. – Sockennamnet, lånat från gårdarna Grava vid kyrkan, kan innehålla fsv. *grava* 'nedskärning' med syftning på en nedskärning i terrängen eller för djurfångst. En annan, kanske troligare, möjlighet är att gårdnamnet är ett



äldre namn på den förbiflytande Gravån, fsv. \*Grava, en bildning till fsv. *grava* 'gräva' med syftning på åns nedskurna lopp.

**Gravarne** till 1963 namn på → *Kungshamn*, f.d. fiskeläge, Kungshamns förs., Sotenäs hd, Bohuslän. *Grafven* 1746, *Grafvenne* 1748. – Namnet innehåller dativ singularis av ordet *grav* 'fördjupning i terrängen', syftande på ortens läge mellan de påfallande höga bergsformationerna. Den nutida namnformen har anslutits till plurala ortnamn i bestämd form.

**Gravendal** samhälle, Säfsnäs sn, Dalarna. – Samhället har vuxit fram kring det järnbruk som grundades på 1720-talet av Hans Sebastian Grave och namngavs efter honom. Förledens form på *-en-* beror på mönster från tyskan. Efterleden *dal* är snarast schablonmässigt given efter mönster av herrgårdsnamn men är också sakligt motiverad, då bebyggelsen i huvudsak ligger i en sänka längs Sävälven.

**Grebbestad** tätort, Tanums sn och hd, Bohuslän. (*til*) *Grebystad* 1746. – Förleden i namnet på detta gamla fiskeläge innehåller bynamnet *Greby*, äldre \**Grjotby*, bildat till fvn. *grjöt* 'sten, stenig mark', syftande på bautastenar vid byns gravfält, och → *by* 'gård; by'. Efterleden är *stad* 'båtplats'.

**Grebo** sn, tätort, Bankekinds hd, Östergötland. *ecclesie Grepaboo* 1354. – Socknen har troligen fått sitt namn från prästgården. Det innehåller i så fall → *bo* 'bostad, gård'. Förleden kan innehålla ett mansnamn fsv. \**Grepe*. Tätorten har vuxit fram vid kyrkan och fått sitt namn från socknen.

**Greby** by, Tanums sn och hd, Bohuslän → *Grebbestad*.

**Grecken** sjö, Nora lfs, Nora och Hjulsjö hd, Västmanland → *Grecksåsar*.

**Grecksåsar** by, Nora lfs, Nora och Hjulsjö hd, Västmanland. *Grykkis aassa* 1490-talet. – Namnet betyder 'åsarna vid sjön Grecken'. Sjöns namn (*Greken* 1692) är en parallell, med annan ljudutveckling, till *Grycken* vid → *Grycksbo*.

**Grensholm** gods, Vånga sn, Finspånge län hd, Östergötland. *Grenssholm* 1512. – Ortnamnets förled innehåller genitiv av ättnamnet *Gren*. Efterleden → *holm* har schablonmässig prägel. Ett tidigare namn på gården var *Ål* (*Aal* 1321); det åsyftar sannolikt en långsträckt terrängformation på platsen (jfr → *al*).

**Grevbäck** sn, Kåkindes hd, Västergötland. *Grutbec* 1220- eller 1230-talet (avser kyrkbyn). – Socknen har fått sitt namn från kyrkbyn. Det innehåller *gryt* 'stenanhopning, stenig mark' och *bäck*. Ett mindre, stenigt vattendrag rinner förbi sockenkyrkan. Sedan förleden genom ljudutvecklingen fått formen *Gre-* har namnet felaktigt anslutits till ordet *greve*.

**Grevie** sn, tätort, Bjäre hd, Skåne. (*j*) *Græwia* 1320-talet avskr. – Socknen har fått sitt namn efter kyrkbyn. Det innehåller en böjningsform av ordet *gräv* (jfr → *hög*); två bronsåldersgravar finns vid kyrkan. Tätorten, norr om kyrkbyn, har vuxit fram kring en järnvägsstation vid en 1885 öppnad bana.




Bild 25. Grimstens härad. Grimstenen avbildad i Herman Hofbergs *Nerikes gamla minnen* (1868), s. 229.

**Grillby** tätort, Villberga sn, Trögds hd, Uppland. (*de*) *Grillaby* 1318 (avser byn). – Namnet är övertaget från en by. Förleden är dunkel, efterleden är → *by* 'gård; by'.

**Grimeton** sn, Himle hd, Halland. *Grimetunæ*, (*de*) *Grymætún* ca 1300 (avser kyrkbyn). – Socknen har fått namn efter kyrkbyn. Förleden kan innehålla genitiv \**Grimu* av ett änamn \**Grima* med oklar betydelse, avseende nuvarande Mjövadsbäcken och Långebrokanalen nära kyrkbyn. Efterleden innehåller antingen *tun* 'inhägnat område, gårdsplats' eller, ehuru mindre troligt, → *tuna*.

**Grimmared** sn, Marks hd, Västergötland. (*j*) *Grimarydha soken* 1435. – Namnet, som är lånat från kyrkbyn, tycks i förleden innehålla genitiv av ett mansnamn fsv. \**Grime*; efterleden är → *ryd* 'röjning'.

**Grimslöv** tätort, Skatelövs sn, Allbo hd, Småland. (*j*) *Sundragriimsleff* 1403. – Namnet, som äldst betecknat byn Grimslöv, innehåller i förleden genitiv av mansnamnet fsv. *Grim*. Efterleden är → *löv* 'arvegods'. Formen från 1403 (vars förled är fsv. *sundre* 'söder-') antyder att byn vid den tiden har varit uppdelad.

**Grimstens härad** hd, Närke. (*j*) *Grymostens hærådhe* 1385. – Ordet *grima* har i svenska dialekter betydelsen 'strimma, fläck'; fsv. *grima* är bl.a. känt i betydelsen '(ut-hugget) gränsmärke (i träd)'. Grimstens härad har namn efter en sten med en »grima», *Grimstenen* på Sörbyhammaren i Sörby by i Viby socken. Den ljusgrå stenen utmärks av en svart spricka, i mitten utvidgad till en grop. Invid Grimstenen får häradet antas ha haft sin samlingsplats. Ett diplom 1453 är daterat *j Viby sochn opa Grymsteens ting*. – Bild 25.

**Grimstorp** tätort, Norra Sandsjö sn, Västra hd, Småland. *Grimstorp* 1545, *Grymstorp* 1554. – Namnet, som äldst tillkom gården Grimstorp, innehåller genitiv av mansnamnet fsv. *Grim* och → *torp* 'nybygge'.

**Grimsås** tätort, Mossebo och Nittorps snr, Kinds hd, Västergötland. – Tätorten har vuxit fram kring en järnvägsstation, som öppnades för trafik 1902. Dess namn är givet

efter den närbelägna gården Grimsås (*Grimsås* 1540) i Mossebo. Det innehåller genitiv av mansnamnet fsv. *Grim* och ås med syftning på en höjd vid gården.

**Grinneröd** sn, Inlands Fränke hd, Bohuslän. (*j*) *Grynda-riodærs sokn* 1388. – Någon gård eller by som ursprungligen burit namnet *Grinneröd* är inte känd. Förleden kan vara ett i de nordiska språken nu försvunnet *\*grind* 'sand, grus', syftande på jordmånen. Efterleden är fvn. *rjöd* 'röjning' (→ ryd).

**Grinstad** sn, Sundals hd, Dalsland. *Grinstadha sokn* 1413. – Socknen har fått sitt namn från en bebyggelse vid kyrkan. Det innehåller mansnamnet fsv. *Grim* och → *sta(d)*.

**Gripsholm** slott, Mariefreds stad, Södermanland. *Grips-holm* 1381. – Slottet, beläget på en holme (→ *holm*) i Mälaren, har fått namnleden *Grips-* efter drotsen Bo Jons-sons vapenbild, griphuvudet. I ett brev utfärdat 1380 eller 1379 omtalas godset som *Näsboholm*; *Näsboholm* 'Näsbybornas holme' (→ *holm*) har sannolikt ursprungligen varit namnet på den holme där Gripsholms slott vid denna tid uppfördes. Bebyggelsen Näsby var belägen på norra delen av det näs som skjuter ut i Gripsholmsviken strax väster om Gripsholm.

**Grisslan** fiskeläge, Själevads sn, Ångermanland. *Grijs-Land* 1714, *Grislan* 1720. – Namnet har föreslagits innehålla ett *\*grytla*, bildat till gryt 'stenanhopning, stenig mark', syftande på stenig terräng vid fiskeläget.

**Grisslehamn** tätort, Väddö sn, Väddö och Häverö skg, Uppland. – Namnets förled innehåller fågelbeteckningen *grissla*. Det har ursprungligen avsett hamnen vid Gamla Grisslehamn, belägen ca 15 km söder om det nuvarande samhället. Fram till mitten av 1700-talet var denna plats överfartsort till Åland. På grund av att hamnen grundats upp, flyttades då trafiken till nuvarande Grisslehamn, varvid alltså även namnet följde med.

**Grolanda** sn, Vilske hd, Västergötland. (*j*) *Grolandesokn* 1397. – Socknen har troligen fått sitt namn från en bebyggelse vid kyrkan. Det plurala (se inl. 3.3.1) ortnamnet innehåller troligen ett ord *\*groland* 'äng med rik gräs-växt' eller möjligen 'grönskande äng'.

**Grosken** sjö, Grovare sn, Ås hd, Västergötland → *Grovare*.

**Grovare** sn, Ås hd, Västergötland. (*j*) *Growarom* 1386. – Socknen har troligen fått sitt namn från en bebyggelse vid kyrkan. Namnets förled innehåller måhända ett äldre namn, fsv. *\*Gro(e)*, på sjön Grosken, sammanhängande med verbet *gro* 'växa' och åsyftande benägenhet att över-svämma. Efterleden kan innehålla ett fornsvenskt *\*vara* 'höglänt markområde; grusmark' e.d. Den gamla socken-kyrkan låg nära sjön Grosken, vid vilken det finns höjder.

**Grude** sn, Gäsene hd, Västergötland. *Ecclesiam Grodha* 1364. – Socknen har fått sitt namn från kyrkbyn. Det antas kunna innehålla ett med *grus* besläktat ord, fsv. *\*grodha* 'krossgrus' e.d. Kyrkbyn ligger på en grusås.

**Grums** kn, samt sn och tätort, Grums hd, Värmland. (*de*) *Gromshæret* 1331. – Kommunen har fått namn efter tät-orten Grums, som har vuxit fram kring kyrkan och den

1875 öppnade järnvägsstationen och fått namn efter socknen. Den grunda innersta delen av Grumsfjorden och det tidigare sankta området däromkring, väster och nord-väst om sockenkyrkan, kan ursprungligen ha burit namnet *\*Grom*. Detta kan hänga samman med dialektordet *grom* 'slipavfall; grummel; kaffesump', i äldre nysvenska med betydelsen 'drägg, slam, gytta'. Sockennamnet, ursprungligen med efterleden → *härad* i betydelsen 'bygd', skulle då betyda 'bygden kring Grom'. Till tätorten Grums räknas också industriorten → *Slottsbron*.

**Grums härad** hd, Värmland. *Gromshærad* 1300-talets slut. – Häradnamnet återgår på det bygdenamn, fsv. *Gromshæradh*, som också möter som sockennamn (→ *Grums*).

**Grundkallen** fyr torn i Bottenhavet, Gräsö sn, Frösåkers hd, Uppland. – Fyr tornet är beläget i närheten av grund-området Grundkallegrund, lokalt kallat *Grundkallarna*. I efterleden ingår möjligen det bl.a. från Upplandskusten kända dialektordet (*land*)*kalle* 'isbildning vid strand', från finlandssvenska dialekter känt i betydelsen 'grund till havs (där det brukar bildas vallar av drivis)'.

**Grundrämnen** sjö, Malungs sn, Dalarna → *Rämnen*.

**Grundsjön** vattenmagasin, Hede sn, Härjedalen. *Grund-sjön* 1645 (avser Övre Grundsjön). – Före inrättandet av vattenmagasinet fanns här två sjöar, Nedre och Övre Grundsjön. Förleden i namnet kan vara adjektivet *grund* 'föga djup' eller substantivet *grund* 'undervattensgrund'. Sjöns sydsamiska namn *Grännanjaevrie*, med efterleden *jaevrie* 'sjö', återgår troligen på det svenska namnet.

**Grundsunda** sn, Ångermanland. (*De*) *Grundasund* 1344. – Namnet betyder 'det grunda sundet'. Möjligen har det från början betecknat den vid byn Fanbyn belägna å som rinner från en sjö nära kyrkan och långt tillbaka kan ha utgjort ett sund. Ändelsen *-a* är ett senare tillägg (jfr inl. 3.3.1).

**Grunnan** fiskeläge vid den innersta delen av Mjäll-omviken, Vibyggerå sn, Ångermanland. – Namnet innehåller bestämd form singularis av det ångermanländska dialektordet *grunne* 'uppgrundning'.

**Grycken** sjö, Stora Kopparbergs sn, Dalarna → *Grycksbo*.

**Grycksbo** tätort, Stora Kopparbergs sn, Dalarna. (*j*) *Gryk-kisbodhom* 1386. – Namnets efterled är pluralis av → *bod* med syftning på fåbodar. Förleden innehåller genitiv av en äldre form av sjönamnet *Grycken* 'den »grytig«, dvs. den steniga (sjön)', bildat till *gryt* 'stenanhopning, stenig mark'.

**Gryt** sn, Östra Göinge hd, Skåne. (*i*) *Gryth* 1403 sen avskr. – Sockennamnet, som lånats från kyrkbyn, innehåller fda. *\*gryt* 'sten', här väl i betydelsen 'stenig mark'.

**Gryt** sn, Daga hd, Södermanland. (*de*) *Grutum* 1280- eller 1290-talet? – Socknen har fått namn från kyrkbyn. Det innehåller *gryt* eller möjligen fsv. *\*gryta* i betydelsen 'stenanhopning, stenig mark'.

**Gryt** sn, tätort, Hammarkinds hd, Östergötland. (*j*) *Gryto sokn* 1378. – Sockennamnet återgår på ett fornsvenskt *Gryta* som en gång tjänstgjort som önamn. Det är bildat

till *gryt* i betydelsen 'stenanhopning, stenig mark'. Sockenkyrkan ligger på en bergig halvö, tidigare ö, som kallats *Kyrkön*. Tätorten har vuxit fram vid kyrkan.

**Gryta** sn, Hagunda hd, Uppland. (*in*) *Grytum* 1292 (avser byn). – Socknen har övertagit kyrkbyns namn. Detta innehåller *gryt* i betydelsen 'stenanhopning, stenig mark' och syftar på den synnerligen blockrika moränmarken på platsen. – *Bild 26, s. 120.*

**Grytan** artilleriskjutfält, by, Brunflo sn, Jämtland. *Grytenæ* ca 1400. – Skjutfältet är anlagt 1893 på utmark till byn Grytan. Bynamnet är en ursprunglig sammansättning av *gryt* 'stenanhopning, stenig mark' och → *vin* 'betesmark; äng'.

**Gryteryd** sn, Västbo hd, Småland. (*in*) *Grytorydh* 1337. – Socknen har fått namn efter kyrkbyn. Det innehåller i förleden genitiv singularis av ett fornsvenskt \**gryta* 'stenig mark', en bildning till *gryt* 'sten'. Efterleden är → *ryd* 'röjning'. Kring byn och kyrkan finns röjnings- och odlingsrösen.

**Grytgöl** tätort, Hällestads sn, Finspånge läns hd, Östergötland. – Ett stångjärnsbruk anlades i byn Grytgöl (*Grytagyl* 1410) på 1600-talet. Ortnamnet innehåller *göl* 'tjärn, göl' med syftning på den intilliggande lilla sjön Grytgölen. Dess namn innehåller *gryt* 'stenanhopning, stenig mark', men det är möjligt att namnet direkt eller indirekt har bildats till den närbelägna sjön Grytens namn.

**Grythyttan** sn, tätort, Grythytte och Hällefors hd, Västmanland. *Grythehytta* ca 1539. – Kyrkbyn har givit socknen dess namn, som har antagits innehålla *gryta* 'järngryta'. Efterleden är *hytta* 'smältugn för metallframställning'. Ursprungligen torde namnet, 'hyttan där man tillverkar järngrytor', ha avsett själva hyttan.

**Grytnäs** sn, Folkare hd, Dalarna. (*ii*) *Grytones* 1353 (avser kyrkbyn). – Sockennamnet är övertaget från Kyrkbyn, som ända in i vår tid också har kallats för *Grytnäs(byn)*. I förleden ingår säkerligen ett till *gryt* 'sten' bildat änamn \**Gryta* med syftning på den steniga Grytnäsån. Efterleden bör ha avsett ett näs vid ån i närheten av Kyrkbyn, snarast det som bildas av den skarpa åkroken öster om kyrkan.

**Gryvlan** å, Älvdalens sn, Dalarna → *Grövelsjön*.

**Gråbo** tätort, Stora Lundby sn, Vättle hd, Västergötland. – Stationen och tätorten har vuxit fram kring en järnvägsstation vid en bandel öppnad för trafik 1899. Dess namn är givet efter den närliggande gården Gråbo (*Grobo* 1550). Ortnamnet kan innehålla en motsvarighet till kvinnonamnet fvn. *Gróa* eller ett mans(bi)namn bildat till adjektivet *grå*. Efterleden innehåller → *bo* 'bostad, gård' eller → *bod*.

**Gråborg** fornborg, Algutsrums sn och hd, Öland. *Grå Borg* 1827. – Namnet är sammansatt av färgadjektivet *grå* och *borg* 'befästning', där förleden väl syftar på stenmurarnas färg. Ett äldre namn på borgen var troligen *Backaborg* (*Bakkaborgh* 1477). Efter borgen har också den intilliggande byn Borg (*i Borgh* 1371) fått namn.

**Gråmanstorp** by, del av Klippans kn (f.d. sn, Norra Åsbo hd), Skåne. *Grymelstorp* 1378 avskr. (avser kyrkbyn). – Förleden i sockennamnet, givet efter kyrkbyn, är troligen genitiv av mansnamnet fda. *Grimulf*. Efterleden är → *torp* 'nybygge'. Med utgångspunkt i den i dialekten utvecklade formen »Grommestorp» ombildades namnet i skrift under första hälften av 1600-talet till *Gråmanstorp*. Socknen uppgick 1945 i → *Klippan*.

**Gråträsk** kapellby, Piteå sn, Norrbotten. – Byn har övertagit namnet från den intilliggande sjön *Gråträsket* (sjönamnet äldst belagt 1553, bynamnet 1562). Förleden är adjektivet *grå*, snarast med syftning på vattnets färg, efterleden *träsk* '(större) sjö'.

**Gräfsnäs** tätort, gods, Erska sn, Bjärke hd, Västergötland. *Gräffznäs* 1551. – Gräfsnäs järnvägsstation anlades vid en 1899 öppnad bandel. Den där framvuxna tätorten har fått sitt namn från Gräfsnäs säteri. Namnets efterled åsyftar det näs i sjön Anten där Gräfsnäs slottsruin ligger. Förleden kan innehålla ett fornsvenskt \**græft* eller \**græv* 'grävd fördjupning, grav'. Ett tidigare än *Gräfsnäs* belagt 1500-talsnamn på egendomen är *Loholm*, en utvidgning med → *holm* av det fornsvenska *Lo* (*Loo* 1458). *Lo* betyder troligen 'lågt liggande äng' eller 'glänta, öppen plats' e.d.

**Grängesberg** förs., tätort, Grangärde sn, Dalarna. – Församlingen tillkom 1904 efter att tidigare ha ingått i det år 1892 utbrutna Grängesberg-Hörkens kapellag i Ljusnarsbergs socken i Västmanland och Grangärde socken. Namnet *Grängesberg*, äldst belagt 1685, är övertaget från ett gruvområde. I förleden ingår *Gränge*, en äldre form av sockennamnet → *Grangärde*. Efterleden är *berg* 'bergverk, gruvfält'.

**Gränna** stad, lfs, Småland. (*in*) *Grænnum* 1250. – Någon medeltida by Gränna har inte funnits. Nuvarande stad och tätort ligger på ägorna till den nu försvunna byn Husaby mellan sockenkyrkan och Vättern. I namnet ingår pluralis av ett ord fsv. \**grænne* 'grannelag, bygd', betecknande den långsmala, avgränsade bygden mellan Vättern och den höga förkastningsbranten i öster.

**Grånome** by, Stavby sn, Olands hd, Uppland → *hem*.

**Grånium** tätort, by, Jämshögs sn, Listers hd, Blekinge. (*j*) *Grænnium* 1417. – Namnet innehåller troligen dativ pluralis av ett forndanskt \**græn* 'gran'. Tätorten Grånium, söder om den gamla byn, har vuxit fram kring en järnvägsstation vid en bana öppnad 1886. Som poststation bar samhället namnet *Gråniumsby* från 1947 till början av 1970-talet.

**Gräsgård** sn, Gräsgårds hd, Öland. (*iuxta*) *Gresgard* 1279. – Sockennamnet är sammansatt av *gräs* och ordet *gård*, det senare troligen i en äldre betydelse 'inhägnad; inhägnat område' o.d. Socknen kan ha övertagit sitt namn från byn Gräsgård invid kyrkan; denna by förefaller dock vara en sen utflyttning från Mellstaby. Enligt ett annat förslag skulle *Gräsgård* ursprungligen ha avsett den berömda fornborgen Eketorp som i sin sista fas var i bruk fram emot år 1300. För detta talar formuleringen i två medeltida brev från 1279 där kyrkorna i Ottenby (nu Ås) och

Södra Möckleby omtalas ligga *iuxta Gresgard* 'vid Gräsgård' och inte *iuxta ecclesie Gresgard* 'vid Gräsgårds kyrka' som man hade väntat sig om det var kyrkan som avsågs. Det skulle i så fall kunna röra sig om ett ägonamn, tillkommet under borgens ödeperiod under sen järnålder och syftande på rik gräsvegetation på de bördiga kulturlagren innanför borgmurarna. Namnet *Eketorp* på fornborgen är känt från 1600-talet och givet efter byn närmast söder om anläggningen.

**Gräsgårds härad** hd, Öland. (*i ...*) *Græsgardha hæradz* 1423, *Græsgaardz hærat* 1447. – Häradet har namn efter kyrkbyn i socknen → *Gräsgård*. Det äldsta belägget synes innehålla genitiv av en till bynamnet bildad inbyggarbeteckning *\*græsgardhar* 'Gräsgårdsbor'.

**Gräsmark** sn, Fryksdals hd, Värmland. – Socknen blev kapellförsamling under Sunne socken 1751 (ett kapell hade dock funnits sedan mitten av 1600-talet) och egen församling 1791. Namnet är troligen ett äldre namn på de gräsrika områdena kring sjöarna Övre Rottnen och Gräs-sjön, norr om sockenkyrkan, där byn Gräsmarken (*Gresmarcke* 1564) ligger.

**Grästorp** tätort, Tengene sn, Viste hd, Västergötland. – Tätorten, vars järnvägsstation öppnades 1866, har fått sitt namn från byn Grästorp (*Grettiistorp* 1485) på platsen. Namnet innehåller genitiv av ett mot fvn. *Grettir* svarande fornsvenskt mansnamn och → *torp* 'nybygge'.

**Gräsö** ö och sn, Frösåkers hd, Uppland. (*j*) *Græsø* 1490. – Namnet skall troligen förstås som 'den gräsrika ön'. Det torde ursprungligen ha syftat på en mindre ö där Gräsö herrgård nu är belägen.

**Gräve** sn, Örebro hd, Närke. (*De*) *Grauu* 1314?, *Curiam meam* ['min gård'] *Græwa* 1326. – Kyrkbyn har givit socknen dess namn, som innehåller en böjningsform *gravu* av fsv. *grava* 'grav', här troligen i betydelsen 'fångstgrop'. Övergången *a > ä* är föranledd av följande stavelses *u*.

**Grödbby** tätort, Sorunda sn, Sotholms hd, Södermanland. (*i*) *Grodhby* 1409. – Samhället har namn efter byn Grödbby. I förleden kan detta namn innehålla ett änamn *\*Grodh(a)* 'den svällande, översvämmande' syftande på ån mellan Lövsjön och Muskan. Namnformen *Grödbby* etableras på 1600-talet, kanske under inflytande från det närbelägna → *Grödinge*, som vid samma tid ersätter ett äldre *Grödinge* (*Grodunge*). Efterleden är → *by* 'gård; by'.

**Grödinge** sn, Svartlösa hd, Södermanland. (*de*) *Grodungy* 1300. – Till grund för sockennamnet ligger troligen ett änamn *\*Grodh(a)* 'den svällande, översvämmande', sannolikt ett äldre namn på Norgaån. Till detta namn har bildats en inbyggarbeteckning *\*grodhungar* 'de som bor vid ån *\*Grodh(a)*' (→ *-inge*) och därav ett bygdenamn avseende området kring ån. Redan före sockenbildningen torde namnet ha fått en vidare syftning, och det har därför kommit att bli namn på socknen som omfattar ett betydligt större område än Norgaåns dalgång. Namnet ändrades på 1600-talet till *Grödinge*, vilket sannolikt skall betraktas som en uppsynygning av det till lustighet inbjudande *Grodunge*.

**Grönahög** sn, Kinds hd, Västergötland. *Grönahögx sokn* 1366. – Sockennamnet är lånat från en bebyggelse vid kyrkan. Det betyder 'den gröna (eller grönskande) högen (höjden)'. Kyrkan ligger i kuperad terräng.

**Gröna Lund** nöjespark, Djurgården, Stockholms stad. – Namnet avsåg på 1700-talet ett traktörsställe, känt bl.a. från Bellmans diktning. Detta låg invid den enda trädgården som fanns i Djurgårdsstaden, vilket har föranlett namnet. Kanske växte här höga och lummiga träd.

**Grönbo** f.d. bruk, Fellingsbro sn och hd, Västmanland. *Grönbo* 1655. – Bruksnamnet torde vara bildat till sjönamnet *Gröningen*, som är en bildning till färgadjektivet *grön*. Efterleden *-bo* är möjligen given efter andra ortnamn på *-bo* (→ *bod*).

**Grönby** sn, Vemmenhögs hd, Skåne. (*pro* ['för']) *Gryndby* 1313 avskr. (avser kyrkbyn). – Sockennamnet, som ursprungligen avsåg kyrkbyn, innehåller i förleden antingen *grind*, här kanske i betydelsen 'kreatursfälla', eller fda. *\*grind* 'grus'; ombildningen i anslutning till adjektivet *grön* har skett i sen tid. Efterleden är → *by* 'gård; by'.

**Grönhögen** fiskeläge, Ventlinge sn, Gräsgårds hd, Öland. – Namnet skall ursprungligen ha avsett en större hög (→ *hög*) invid fiskeläget. Förleden syftar på högens gröna färg (på grund av vegetationen).

**Gröningen** sjö, Fellingsbro sn och hd, Västmanland → *Grönbo*.

**Grönsö** gods, Kungs-Husby sn, Trögds hd, Uppland. (*in*) *Grunso* 1309 (avser en ö). – Huvudgården i godskomplexet är belägen på ön Grönsö i Mälaren. Förleden i namnet är oklar; närmast till hands ligger det att anta att den utgörs av substantivet *grund*. Den nuvarande stavningen med *ö* i förleden kan föras tillbaka till mitten av 1400-talet (*pa Grøansø* 1457 om ön).

**Grötlingbo** sn, Gotland. *Grotlingabo* 1300-talet avskr. – Förleden innehåller en forngutnisk inbyggarbeteckning *grautlingar*, som kan förstås på olika sätt. Det kan röra sig om en bildning med *-ling* (→ *-inge*) till ett forngutniskt *\*graut* 'stenig mark' e.d. Alternativt kan dock ett sammansatt ord eller ortnamn *\*grautling/Grautling* ligga till grund. Ett sådant ord eller namn skulle då vara sammansatt av nämnda *\*graut* och ett forngutniskt *\*ling* 'ljung, ris', 'ljungbevuxen mark' e.d. Det sistnämnda ingår i namnet *Lingen* avseende ett skogsområde i socknen. Efterleden är → *bo* 'bygd'.

**Gröv** gårdnamn, Härjedalen → *Evagraven*.

**Grövelsjön** sjö, Idre sn, Dalarna. – Sjön, som delvis ligger i Norge, är troligast namngiven efter sin utloppså. Dess namn *Grövlan* kan liksom änamnet *Gryvlan* i Älvdalens socken och flera norska namn vara bildat till ett ord som i norska dialekter uppträder i formen *gruvl* och betyder 'grovt grus; samling av stora stenar, stenigt ställe'.

**Grövlan** å, Idre sn, Dalarna → *Grövelsjön*.

**Gualöv** sn, tätort, Villands hd, Skåne. (*de*) *Guthælef* 1347 (avser kyrkbyn). – Socknen har fått sitt namn efter kyrkbyn. Det innehåller mansnamnet fda. *Guthi* och → *löv* 'ar-

vegods'. Tätorten, strax öster om den gamla kyrkbyn, har vuxit fram kring en 1874 öppnad järnvägsstation.

**Gubbängen** stadsdel, Stockholms stad. – Namnet är givet efter gården *Gubbängen* (*Gubenge* 1627), ursprungligen ett torp under Älvsjö. Torpet uppges 1744 ligga vid »Elfsjö Herregård Äng», och möjligen kan det röra sig om en skämtsam namnbildning, då ängen ägdes av en herremän, en »gubbe».

**Gudhem** sn, tätort, Gudhems hd, Västergötland. (*in*) *Gudhem* 1170-talet? (avser Gudhems kloster). – Socken-namnet härrör från kyrkbyn, där ett kloster anlades under senare hälften av 1100-talet. Namnet *Gudhem* med varianter, *Gudum* m.fl., förekommer sammanlagt elva gånger i Danmark, Norge och Sverige. Namnen kan därför säkerligen återföras på ett ord sammansatt av *gud* med syftning på hedniska gudar och *hem* i betydelsen 'hemvist' (jfr → *hem*). *Gudhem* kan återges med 'plats där gudarna uppehåller sig och ägnas särskild dyrkan'. Tätorten har vuxit fram vid en vägkorsning ett stycke söder om sockenkyrkan, i anslutning till Gudhems kungsgård.

**Gudhems härad** hd, Västergötland. *Gudhems haræd* 1200-talets slut. – Häradet har namn efter kyrkbyn i socknen → *Gudhem*.

**Gudingen** fjärd, Lofta och Loftahammars snr, Norra Tjusts hd, Småland. *Gudingen* 1600-talet. – Namnet kan vara en förkortning av den parallella formen *Gudinge-fjärden*. Förleden i detta senare namn är säkerligen *guding* 'ejderhane'.

**Gudings** gårdar, Vallstena sn, Gotland → *Gudingsåkrarna*.

**Gudingsåkrarna** åkrar och plats för Gotlands största offerfynd, Vallstena sn, Gotland. – Fyndet består av omkring 500 vapen, främst från 800–900-talet e.Kr. Åkrarna har tidigare hört till gården Lilla Gudings, tillsammans med gården Stora Gudings kallad *Gudings* (*Gudings* 1523). Innebörden av detta namn är oviss.

**Gudmundrå** sn, Ångermanland. (*de*) *Gudmundaradh* 1344. – Efterleden -rå återgår på fsv. *radh* 'bygd' (→ *härad*). Förleden är mansnamnet *Gudmund*. Namnet, som alltså betyder 'bygden som har Gudmund till ledare', är ett av de få bygdenamn som har ett personnamn som förled.

**Gudmundtorp** sn, Frosta hd, Skåne. (*in*) *parochia Gudmundathorp* 1300-talets början. – Sockennamnet, som ursprungligen avsåg kyrkbyn, innehåller mansnamnet *Gudmund* och → *torp* 'nybygge'.

**Gudberga** f.d. cisterciensklöster, Husby sn, Dalarna. – Kloster, också kallat *Husby kloster*, grundades 1486 vid den nu försvunna gården Ridrarhyttan och upphörde 1538. Av klosteret finns i dag bara lämningar kvar. Den nuvarande bebyggelsen på platsen heter *Kloster*, i äldre belägg och ännu i dag i genuint språk *Klostret* (*Clöstredt* 1535). Namnet *Gudsberga*, äldst *Gudsberg*, tycks ha valts av abbotarna vid klosteren i Alvastra i Östergötland och Julita i Sörmland. Förleden är genitiv av *Gud*. Efterleden *berg* är troligast schablonmässigt given, må vara att klostrets läge i en dalgång mellan två närliggande berg kan ha verkat inspirerande.

**Guldheden** stadsdel, Göteborgs stad, Västergötland. *Gullheden* 1782. – Namnet torde ursprungligen ha avsett en ägomark under byn Krokslätt, senare även en mindre bebyggelse. Det är sammansatt av *gull* 'guld' och *hed*, här i betydelsen 'öppen slät mark' o.d. Innebörden av namnet är oviss, men det är möjligt att förleden skall uppfattas som berömande.

**Guldrupe** sn, Gotland. *Gudurpi* 1300-talet avskr. – Senare leden är → *torp* 'nybygge'. Förledens ursprung är oklart.

**Guldmedshyttan** förs., tätort, Lindes sn, Lindes och Ramsbergs hd, Västmanland. *Gwlsmedz hytte* 1470-talet. – Namnet, som ursprungligen betecknat en hytta, är bildat till *guldsmed*, kanske i funktion som mansbinamn, och *hytta* 'smältugn för metallframställning'.

**Gullabo** sn, Södra Möre hd, Småland. *Gwllerbode* 1536 (avser en gård). – Socknen, som bildades 1870 genom utbrytning från Torsås, har namn efter gården Gullabo. Det innehåller i förleden mansnamnet fsv. *Gulle* och i efterleden pluralis av → *bod*.

**Gullaskröv** samhälle, Hälleberga sn, Uppvidinge hd, Småland. *Gullaskröff* 1539 (avser en by). – Samhället är framvuxet kring Gullaskrövs glasbruk, i drift 1893–1983. Glasbruket övertog namnet från byn Gullaskröv 5–6 km i sydöst. Namnglidningen från byn till bruket förklaras enklast av att brukets grundare Axel Emil Lewenhaupt var bosatt i byn på Gullaskrövs säteri. Förleden i *Gullaskröv* är fornsvensk genitiv av mansnamnet *Gulle*. Efterleden innehåller ordet *skröv*, i dialekterna bl.a. med betydelsen 'strut', här med oviss syftning. Det har bl.a. satts i samband med medeltidens järnhantering, kanske som benämning på något slags smältugn.

**Gullbergs härad** hd, Östergötland. (*i*) *Gulbærhxæreth* 1353. – Häradet har namn efter tingsplatsen *Gullberg*, byggad som sådan under medeltiden. Härmed avses Gullbergshögen i Vreta klostrets socken strax öster om Vreta klostrets kyrka, en kulle som kan ha hyst fornlämningar och uppenbarligen varit utsatt för skattsökning. Till Gullbergshögen är knutna sägner om guldskeer, som dock kan vara sekundära till namnet. Vad *Gull-* i *Gullberg* i så fall syftar på kan inte säkert avgöras. Det kan vara allmänt berömande, avseende den bördiga jorden runt kullen, eller syfta på gul växtlighet; det växer rikligt med gullvivor på kullen. → *Bild 27, s 98*.

**Gullbrandstorp** tätort, Harplinge sn, Halmstads hd, Halland. (*i*) *Gulbrandstrop* 1501. – Tätortsnamnet utgår från ett bynamn, vars förled innehåller mansnamnet fda. *Guthbrand*, antingen i denna ursprungligare form eller också i en yngre form *Gullbrand*. Efterleden är → *torp* 'nybygge'.

**Gullbranna** tätort, Eldsberga sn, Tönnersjö hd, Halland. (*j*) *Guldbrynde* 1408 avskr., *Gulbrönde* 1570-talet. – Tätorten har i sen tid vuxit fram i anslutning till byn Gullbranna. Förleden tycks vara *gull* 'guld' med oviss syftning. Att efterleden troligen innehåller en form av *brunn* (i dialekten *brönn*), här med betydelsen 'göl; källa', an-



Bild 27. Gullbergs härad. Det är vanligt att härad och hundaren fått namn efter sina tingsplatser. Ett exempel är Gullbergs härad, där Gullberg ursprungligen syftat på Gullberghögen vid Vreta kloster. Bilden visar hur kullen såg ut 1963 – i dag är den bevuxen med tät buskage. Foto: Thorsten Andersson.

tyds av både dialektuttalet »Gullbrönna» och äldre skriftformer.

**Gullered** sn, Redvägs hd, Västergötland. *Gullered* soga 1540. – Socknen har fått sitt namn från kyrkbyn. Det innehåller genitiv av mansnamnet fsv. *Gulle* och i efterleden → *ryd* 'röjning'.

**Gulleråsen** by, Boda sn, Dalarna. – Namnet, känt från 1530-talet, har ursprungligen syftat på den ås som byn ligger på. Förleden innehåller sannolikt en dialektal genitivform av ett från bl.a. denna by känt kvinnonamn *Gulla*.

**Gullholmen** sn, ö, f.d. fiskeläge, Orusts västra hd, Bohuslän. *Guldholmen* 1585. – Socknen har fått sitt namn efter ön Gullholmen. Förleden, som är omdiskuterad, har bl.a. föreslagits innehålla ordet *guld*, troligen syftande på förekomst av glimmer e.d. Efterleden är *holme*.

**Gullmarsfjorden** havsvik, Bohuslän. (*til*) *Goðmars* ca 1300, *Gulmarn* 1594. – Namnet, som även skrivs *Gullmaren*, *Gullmarn*, innehåller fvn. *goð* '(hednisk) gud', med övergång *ð* (= *dh*) till *l*, och fvn. *mar* 'hav'. Havsviken har alltså på något sätt förknippats med högre makter. Efterleden *fjord* är ett sent tillägg.

**Gullringen** tätort, Södra Vi sn, Sevede hd, Småland. – Namnet har ursprungligen avsett ett kärr längs Vervelån. Som sjönamn förekommer *Gullringen* 'Guldringen' på flera platser i landet. Det rör sig troligen om s.k. noanamn, dvs. insmickrande namn, som har ersatt äldre, tabubelagda namnformer. Vilken den äldre formen har varit i detta fall är inte känt. Jfr → *Gullspångsälven*.

**Gullspång** tätort, Amnehärads sn, Vadsbo hd, Västergötland. – År 1685 omtalas en såg i Gullspång, och på 1820-talet anlades ett järnbruk där. Ortnamnet har uppfattats som ett insmickrande namn på Gullspångsälven (*Gullspång* 1560) med innebörden 'guldsmycke'. Namnet *Gullspång* har dock även ansetts åsyfta en spång till en holme (Gullstenen) i älven. – Ett äldre namn på Gullspångsälven

är *Amn* (*Amn* 1249 avskr.). Det har givit upphov till sockennamnet → *Amnehärad*.

**Gullspångsälven** vattendrag, Amnehärads sn, Vadsbo hd, Västergötland → *Gullspång*.

**Gullåkra** by, Brågarps sn, Bara hd, Skåne → *Uppåkra*.

**Gullänget** stadsdel i Örnsköldsvik, Själevads sn, Ångermanland. *Guldänget* 1804. – Namnets förled innehåller sannolikt ordet *guld* med berömmande innebörd. Efterleden är dialektordet *änge* '(ut)äng'.

**Gumboda** by, Nysätra sn, Västerbotten. (*j*) *Gwnbode* 1498. – Namnet innehåller möjligen som förled genitiv fsv. *Gumma* av det från Norrland kända mansnamnet *Gumme*, en kortform av i första hand *Gudmund*. I efterleden ingår pluralis av → *bod*. På den intelligande Gumbodaheden (*hed* 'torr, tallskogsbevuxen mark') hade de västerbottniska soldaterna sin mötesplats, Gumboda hed, från mitten av 1600-talet till 1898.

**Gumbodaheden** skogsområde, Nysätra sn, Västerbotten → *Gumboda*.

**Gumlösa** sn, Västra Göinge hd, Skåne. *Gumlösæ* 1372. – Socknen har sitt namn efter kyrkbyn. Det innehåller i efterleden → *lösa* 'glänta; äng'. Förleden är dunkel.

**Gumlösa** gods, Teda sn, Åsunda hd, Uppland → *lösa*.

**Gunbyle** by, Hökhuvuds sn, Frösåkers hd, Uppland → *böle*.

**Gunnamála** by, Älmeboda sn, Konga hd, Småland → *måla*.

**Gunnared** förs., Angereds sn, Vättle hd, Västergötland. *Gunnaryd* 1545. – Församlingen har fått namn efter byn Gunnared. Namnet innehåller det fornsvenska mansnamnet *Gunne* och → *ryd* 'röjning', som senare i skrift utvecklats till *-red*.

**Gunnarn** tätort, Stensele sn, Lappland. – Namnet infördes som poststationsnamn 1897, eftersom byns äldre namn *Bastuträsk* (*Badstuträsk* 1833) redan var upptaget som poststationsnamn av → *Bastuträsk* i Norsjö socken.

- Det är sannolikt givet efter de närbelägna sjöarna *Övre* och *Nedre Gunnarsjön*, äldre *Gunnarn*, som avvattnas av Gunnarbäcken. Sjönamnet är en försvenskning av ume-sam. *Gunnere*, som är en sammandragen form av en okänd förled och efterleden *jávrrie* 'sjö'. Tätortens umesamiska namn *Vierdá* innehåller *vierdav* 'sluttning, som är sned i förhållande till färdriktningen'.
- Gunnarp** sn, Faurås hd, Halland. *ecclesie Gunnathorp* 1330-talet. – Namnets förled innehåller genitiv av mansnamnet fda. *Gunni*, efterleden är → *torp* 'nybygge'.
- Gunnarsbyn** förs., tätort, Råneå sn, Norrbotten. – Namnet på församlingen, bildad 1962, är övertaget från den by där kyrkan byggdes 1928. Namnet, äldst belagt först 1876, är bildat till gårdnamnet *Gunnars*, vari ingår mansnamnet *Gunnar*.
- Gunnarsjö** sn, Marks hd, Västergötland. (y) *Gwnnersrydh* 1530 (avser kyrkbyn). – Sockennamnet är övertaget från kyrkbyn. I förleden ingår genitiv av mansnamnet *Gunnar*, efterleden är → *ryd* 'röjning'. Omtolkningen till *-sjö* uppträder redan i början av 1600-talet.
- Gunnarskog** sn, tätort, Jösse hd, Värmland. *Gwnderskog soken* 1503. – Sockennamnet betyder 'skogsområdet kring sjön Gunnern'. Inneböörden av sjönamnet *Gunnern* (*Siön Gunnaren* 1702) är dunkel. Tätorten består av bebyggelsen kring kyrkan, Stommen och Södra Backa.
- Gunnarsnäs** sn, Nordals hd, Dalsland. *Gunnarssnäs soken* 1531, *Gundersnes* 1540. – Socknen har fått sitt namn från en bebyggelse vid kyrkan. Det innehåller genitiv av mansnamnet *Gunnar* och ordet *näs*. Kyrkan ligger norr om ett markerat näs i sjön Kolungen.
- Gunnarstorp** tätort, Bjuvs sn, Luggude hd, Skåne. – Tätorten, som har vuxit fram kring en järnvägsstation öppnad 1875, har sitt namn efter det öster därom belägna godset → *Vrams Gunnarstorp*.
- Gunnebo** tätort, Gladhammars sn, Södra Tjusts hd, Småland. (j) *Gunnabodhom* 1383. – Namnet, som övertagits från en gård, innehåller i förleden genitiv av mansnamnet fsv. *Gunne*, och i efterleden pluralis av → *bod*.
- Gunnern** sjö, Gunnarskogs sn, Jösse hd, Värmland → *Gunnarskog*.
- Gunnilbo** sn, Skinnskattebergs hd, Västmanland. (i) *Gunillabodhom* 1403 sen avskr. (avser kyrkbyn). – Sockennamnet, som är lånat från kyrkbyn (nu kallad *Gunnilboby*), innehåller kvinnonamnet *Gunhild* och pluralis av → *bod*.
- Gunsta** tätort, Funbo sn, Rasbo hd, Uppland. *Gunzsta* 1375. – Namnet, som har övertagits från en by, har i förleden antagits innehålla antingen mansnamnet fsv. *Gunne* eller kvinnonamnet fsv. *Gunna*. Efterleden är → *sta(d)*.
- Gusselby** samhälle, Lindes sn, Lindes och Ramsbergs hd, Västmanland. *Gwsszaleby* 1539. – Namnet, som ursprungligen avsett en by, har som efterled → *by* 'gård; by'. Förleden är oklar.
- Gussjön** två sjöar (Norra och Södra Gussjön), Ludvika sn, Dalarna → *Sörvik*.
- Gussnava** by, Skårby sn, Ljunits hd, Skåne. *kupis snaba* ca 1000 (med runor, dvs. *Guthissnapa*). – Namnet är sammansatt av genitiv av mansnamnet fda. *Guthir* och dialektordet *snabe* (fda. *snapi*) i en ursprunglig betydelse 'kilformigt stycke mark'.
- Gustafs** sn, Dalarna. – Sockennamnet är övertaget från en år 1777 i Stora Tuna socken tillkommen församling. Församlingsnamnet skapades för att hedra den dåvarande kungen, Gustav III. Församlingen hade föregåtts av det på 1630-talet bildade Enbacka kapellag. *Enbacka*, nu ett bynamn, innehåller trädbeteckningen *en och backe*, det senare med syftning på den höjd där kapellet byggdes.
- Gustav Adolf** förs., Helsingborgs stad, Skåne. – Namnet på den 1927 bildade församlingen är givet efter Gustav Adolfs kyrka (byggd 1897), i sin tur namngiven till minne av kung Gustav II Adolf.
- Gustav Adolf** sn, Villands hd, Skåne. Socknen bar tidigare samma namn som kyrkbyn Viby (i *Vigby* 1401). Detta är sammansatt av *vik*, med syftning på läget vid en nu uppgrundad vik av Hammarsjön, och → *by* 'gård; by'. Sockennamnet ändrades till *Gustav Adolf* 1778 i samband med att kronprins Gustav Adolf (sedermera Gustav IV Adolf) döptes. Tätorten Viby, nordväst om kyrkbyn, har vuxit fram kring den 1886 öppnade järnvägsstationen och har från 1945 också kallats *Skånes Viby*.
- Gustav Adolf** sn, Älvdals hd, Värmland. – Gustav Adolfs kapellförsamling bildades 1765 av hemman inom Ekshärads och Norra Råda socknar tillhörande Uddeholmsbolaget. Namnet gavs 1791 efter dåvarande kronprinsen, sedermera Gustav IV Adolf. Den lokala namnformen av sockennamnet är *Gustava* (med betoning på andra stavel-sen).
- Gustav Adolf** sn, Vartofta hd, Västergötland. – Socknen har brutits ut ur Habo socken. Den förekommer i jordeboken första gången år 1783. Namnet gavs för att hedra den dåvarande kronprinsen, sedermera konung Gustav IV Adolf.
- Gustavsberg** förs., tätort, Uddevalla stad, Bohuslän. – Handelsmannen Anders Knape Hansson donerade år 1774 sin gård Baggetofta till ett barnhus. Bebyggelsen, som är belägen på ett berg, döptes om till *Gustavsberg*. Förleden syftar på dåvarande regenten Gustav III.
- Gustavsberg** förs., tätort, Värmdö skg, Uppland. – Församlingen har sitt namn närmast efter Gustavsbergs porslinsfabrik, grundad 1827. Fabriken har i sin tur övertagit namnet från ett på 1600-talet anlagt säteri, namngivet efter dess innehavare friherre Gustav Oxenstierna.
- Gustavsbro** bro över Gavleån, Gävle stad, Gästrikland → *Gävle*.
- Gusum** tätort, Ringarums sn, Hammarkinds hd, Östergötland. – Tätorten har fått sitt namn från godset och bruket *Gusum* (*Gudhisrum* 1415). Namnet innehåller genitiv av mansnamnet fsv. *Gudhir* och → *rum* 'öppen plats'.
- Gyljen** tätort, Överkalix sn, Norrbotten. – Tätortsnamnet är övertaget från en del av byn Vännäs och innehåller ett ord \**gylja* 'utvidgning av en å', här sannolikt med syft-

**Gylle** ning på en sådan formation i Kvarnbäcken (Kvarnån) mitt i bebyggelsen.

**Gylle** sn, Skytts hd, Skåne. (*in*) *Gylle* 1300-talets mitt (avser kyrkbyn). – Socknen är namngiven efter kyrkbyn, vars namn är dunkelt.

**Gyllebo** f.d. gods, Östra Vemmerlövs sn, Järrestads hd, Skåne. (*j*) *Gyllæbodhe* 1447. – Namnets förled innehåller möjligen fda. \**gyl* 'göl' med oviss syftning; det är osäkert om Gyllebosjön, vid vilken gården ligger, har kunnat karakteriseras med detta ord. Efterleden innehåller pluralis av → *bod*.

**Gysan** å, Aspås, Föllinge och Offerdals snr, Jämtland → *Gysen*.

**Gysen** sjö, Föllinge sn, Jämtland. *Gysn Lacus* 1646. – Sjön avvattnas av Gysån, i lokalt språk också kallad *Gysan*, i Aspås, Föllinge och Offerdals socknar. Troligen är sjönamnet bildat till ånamnet, vilket i sin tur kan vara bildat till en motsvarighet till fvn. *gjōsa* 'våldsamt bryta fram'.

**Gysinge** tätort, Österfärnebo sn, Gästrikland. – Tätortsnamnet är övertaget från det numera nedlagda järnbruket Gysinge bruk, grundat omkr. 1670, i äldre dialekt kallat *Gysingen*. Detta namn har från början avsett (en av) de intilliggande försarna i Dalälven och är bildat till en motsvarighet till fvn. *gjōsa* 'våldsamt bryta fram'.

**Gysån** å, Aspås, Föllinge och Offerdals snr, Jämtland → *Gysen*.

**Gyttorp** tätort, Nora lfs, Nora och Hjulsjö hd, Västmanland. *Gydetorp* 1545, *Gydetorp* 1558, *Göydetorp* 1562. – Orten har vuxit upp kring den år 1858 anlagda sprängämnesfabriken, som fick namn av ett närbeläget torp. Namnet kan i förleden innehålla antingen mansnamnet fsv. *Gydh* eller kvinnonamnet fsv. *Gydh*. Efterleden är → *torp* 'nybygge'.

**Gälrum** brons- och järnåldersgravfält, Alskogs sn, Gotland. – Förledens ursprung är okänt. Efterleden är → *rum* 'öppen plats'.

**Gålsjö** f.d. bruksförs., Boteå sn, Ångermanland. *Gålsjö Bruk* 1790. – Ett järnbruk tillkommet på 1700-talet har givit församlingen dess namn, som äldst betecknat sjön Gålsjön, vid vilken bebyggelsen ligger. Förleden i sjönamnet är *gård*, som troligen har betecknat en anordning för fångst av djur, sannolikt fiske- eller älggård.

**Gånghester** tätort, Toarps sn, Ås hd, Västergötland. – Tätorten har vuxit fram kring en järnväghållplats, som öppnades för trafik 1902. Namnen *Gånghesters mader* (*Gonghesters Mader* 1783) och *Gånghesters svedjor* (*Gångshesters svedjor* 1795) hade funnits tidigare som ägonamn, och *Gånghester* har använts som lägenhetsnamn. Namnets efterled innehåller → *hester* 'skottskog, småskog'. Förledens innebörd är oklar.

**Gårda** stadsdel, Göteborgs stad, Västergötland. *Gorde* 1550 (avser en gård). – Stadsdelen har närmast övertagit sitt namn från municipalsamhället Gårda, inrättat 1900 och införlivat med Göteborgs stad 1923. Detta namngavs i sin tur efter gården Gårda i Örgryte socken, på vars mark

samhället delvis uppfördes. Namnet innehåller snarast en stelnad dativform i singularis av ordet *gård*, som senare anslutits till bebyggelsenamn på *-a* (se inl. 3.3.1).

**Gårdby** sn, tätort, Möckleby hd, Öland. (*de ...*) *Gorby* 1283. – Socknen har övertagit kyrkbyns namn. Detta innehåller i förleden dialektordet *gorr* 'gyttja, dy' och i efterleden → *by* 'gård; by'. Jfr *Sandby*, namn på en grannsocken. Den nuvarande formen med *Gård-* är resultatet av en senare omtolkning av förleden, sannolikt parad med en senare omtolkning av förleden, sannolikt parad med en medveten »uppsnyggning» av namnet.

**Gårdeby** sn, Skärkinds hd, Östergötland. *Gardby sokn* 1377. – Socknen har fått sitt namn från en gård vid kyrkan. Det innehåller fsv. *gardher* 'hägnad, stängsel; inhägnad plats' och → *by* 'gård; by'.

**Gårdsby** sn, Norrvinge hd, Småland. (*in*) *Garzby* 1282 samtida avskr. – Socknen har fått namn efter herrgården Gårdsby. Namnet innehåller genitiv singularis av fsv. *gardher* 'hägnad, stängsel; inhägnad plats' och → *by* 'gård; by'.

**Gårdsjö** tätort, Hova sn, Vadsbo hd, Västergötland. – Tätorten har sitt ursprung i en järnvägsstation, vars lastplats vid Västra stambanan öppnades för trafik 1862. År 1910 öppnades bansträckan Mariestad-Gårdsjö. Stationen fick sitt namn från gården Gårdsjö (*Gorsziö* 1540); dennas mark når fram till stationssamhället, men själva gårdsanläggningen ligger inte i anslutning till tätorten. Namnet, äldst använt om den vid gården belägna Gårdsjön, innehåller fsv. *gardher* 'hägnad, stängsel; inhägnad plats; fiskegård, fiskeverke (inrättning för fiske)'.

**Gårdskär** tätort, by, Älvkarleby sn, Örbyhus hd, Uppland. (*j*) *Gordskeriæ* 1409. – Tätorten har övertagit byns namn. Detta är i sin tur ett gammalt önamn sammansatt av fsv. *gardher* 'fiskegård, fiskeverke (inrättning för fiske)' och *skär* 'liten ö'. Exakt var detta skär legat är dock svårt att avgöra bl.a. på grund av det flacka landskapet. Bebyggelsen, som tillkommit redan under järnåldern, torde dock ursprungligen ha legat längre västerut än i dag.

**Gårdsten** stadsdel, Göteborgs stad, Västergötland. – Namnet är närmast övertaget från gästgiveriet Gårdsten, ursprungligen en avsöndring från byn Steken vid Göta älv i Angereds socken, Vättle härad. Namnet är inte tolkat, men efterleden *-sten* kan ursprungligen ha avsett det berg vid vars fot gården är belägen. Bynamnet *Steken* innehåller bestämd form pluralis av ett fornspråkligt \**stik* 'i vattnet nedslagen päle'; troligen har det syftat på något slags förpålningar i Göta älv.

**Gårdstånga** sn, tätort, Frosta hd, Skåne. (*i*) *karþ stakum* 1000-talets början (med runor, dvs. i *Gardhstangum*), *Garstangæ* ca 1300 (avser kyrkbyn). – Socknens namn, som är lånat från kyrkbyn, tycks innehålla fda. *garth* 'hägnad, stängsel; inhägnad plats' och *stang*, kanske med syftning på en stängningsanordning. Tätorten har vuxit fram kring en järnvägsstation nära kyrkbyn, vid en bana öppnad 1906. – *Bild 19, s. 74.*

**Gårdveda** sn, Aspelands hd, Småland. (*jn*) *Gardhwidhe* 1301. – Namnet är lånat från en gård vid vilken socken-



kyrkan, riven troligen på 1820-talet, uppfördes. Förleden är fsv. *gardher* 'hägnad, stängsel; inhägnad plats'. I efterleden ingår fsv. *vidher* 'skog'.

**Gåsborn** sn, Färnebo hd, Värmland. – Socknen har sitt namn efter en hytta för metallframställning, som anlades på 1500-talet och namngavs efter ett intilliggande torp (*Gåsebårenn* 1570). Här byggdes en kyrka 1652, och 1693 inrättades en kapellförsamling, omfattande de nuvarande socknarna Gåsborn och Rämnen, vilka bröts ut ur Färnebo socken 1786. Namnet, väl ett ursprungligt \**Gåstjärnsboren*, innehåller → *bor* 'passage mellan eller utmed vatten', här med syftning på området mellan Gåstjärnen och Bjursjön. Förleden i namnet *Gåstjärnen* åsyftar vildgäss.

**Gåsevadholm** gods, Tölö sn, Fjäre hd, Halland. *Gåsevadholm* 1686. – Gården har ursprungligen hetat *Gåsevad* (*Gasawadh* 1406), så ännu i vår tid i lokalt språkbruk. I förleden ingår fda. genitiv pluralis *gasa* av fågelbeteckningen *gås* '(vild)gås'. Efterleden är *vad* 'vadställe'. Namnet har från början syftat på ett vadställe i Rofsån där (vild)gäss har vistats. Efterleden → *holm* har som i så många andra namn på slott och herrgårdar tillagts i statushöjande syfte.

**Gåsinge-Dillnäs** sn, Daga hd, Södermanland. – Socknarna Gåsinge och Dillnäs sammanslogs 1941. Gåsinge (*De Gasunge* 1314?) har fått sitt namn från kyrkbyn. Det är en bildning med *-unge* (→ *-inge*) till *gås*, som här, sannolikt med syftning på vildgäss, har ingått i ett forntida ortnamn, kanske avseende Gåsingeviken av Storsjön nedanför sockenkyrkan. Dillnäs (*de Dyllenæs* 1314?) har fått sitt namn från kyrkbyn, belägen på ett näs i sjön Klämningen. Förleden kan innehålla en växtbeteckning; jfr det norska dialektordet *dylla* 'åkermolke' (fvn. *dylla*).

**Gåstjärnen** tjärn, Gåsborns sn, Färnebo hd, Värmland → *Gåsborn*.

**Gävsta** tätort, Rasbo sn och hd, Uppland. (*in*) *Gaghastum* 1329 (avser en by). – Namnet, som är övertaget från en by, är sammansatt med → *sta(d)*. Förleden är dunkel.

**Gåxsjö** sn, by, sjö, Jämtland. (*i*) *Goksio* 1410 (avser byn). – Socknen har övertagit namnet från byn som i sin tur namngivits efter sitt läge vid sjön. Förleden i sjönamnet innehåller en dialektal form av fågelbeteckningen *gök*, möjligen använd som mansbinamn. Efterleden är *sjö*.

**Gäddede** tätort, Frostvikens sn, Jämtland. *Gädd Edet* 1763. – Tätortens namn är troligen övertaget från post- och tullstationen på platsen. Namnet avsåg ursprungligen landbryggan mellan sjöarna Kvarnbergsvattnet och Hetögeln. Förleden innehåller fiskbeteckningen *gädda* och efterleden → *ed* 'passage mellan eller utmed vatten'. Namnets förhållande till ortens sydsamiska namn *Tjeedtege*, en bildning till *tjeedte* 'gädda', är dock inte klart.

**Gäddholm** gods, Irsta sn, Siende hd, Västmanland. (*i*) *Geddeholm* 1457. – Namnet, innehållande fiskbeteckningen *gädda* och fsv. *holmber* 'holme', torde ursprungligen ha avsett en mindre, sedan länge upplandad holme i Mälaren.

**Gällared** sn, Faurås hd, Halland. (*in*) *parochia Gialleryth* 1309. – Socknen har övertagit kyrkbyns namn. Förleden är sannolikt genitiv av mansnamnet fda. \**Gælli*, efterleden är → *ryd* 'röjning'.

**Gällaryd** sn, Östbo hd, Småland. (*de ...*) *Gyelleryth* 1290. – Socknen har fått namn efter byn Gällaryd. Namnets förled är sannolikt genitiv av mansnamnet fsv. *Gælle*. Efterleden är → *ryd* 'röjning'.

**Gällersta** sn, Sköllersta hd, Närke. (*De*) *Giellestum* 1314? – Kyrkbyn har givit socknen dess namn, som i förleden sannolikt innehåller mansnamnet fsv. *Gælle*. Efterleden är → *sta(d)*.

**Gällinge** sn, Fjäre hd, Halland. (*i*) *Gellinge sogn* 1407. – Sockennamnet har lånats från kyrkbyn. Det innehåller antingen en inbyggarbeteckning pluralis *gællingar*, bildad till ett ortnamn innehållande *gall* 'ofruktbar' (→ *-inge*), eller ett ägonamn \**Gälling*, använt om ofruktbar mark.

**Gällivare** kn, sn, tätort, Lappland. (*in*) *monte* ['berget'] *Gillewara* 1673. – Namnet är en svensk återgivning av lulesam. *Jiellevárre*, som ursprungligen avsåg → *Malmberget*. Förleden betyder 'spalt; mellanrum (t.ex. mellan moln)' och syftar här möjligen på en dalgång i det malmrika berget. Efterleden är *várre* 'berg, fjäll'. Bergets namn blev kyrkbyns och socknens, i finsk återgivning *Jällivaara* (norrbottenski. *Jellivaara*). Det samiska *Jiellevárre* syftar nu på socknen, medan Gällivare tätort på lulesamiska heter *Váhtjer* efter en same som haft betesmark i trakten i början av 1600-talet (jfr → *Dundret*).

**Gällstad** sn, tätort, Kinds hd, Västergötland. (*in*) *Gelstadhum* 1335. – Socknen har namngivits efter en bebyggelse vid kyrkan. Efterleden är → *sta(d)*. Förleden är flertydig. Den kan innehålla ett med fsv. *gælla* 'skrika, ropa; vina, dåna' samhörigt forsnamn eller mansbinamn men också ordet *gäl* med syftning på en trång terrängfördjupning. Tätorten har vuxit fram i anslutning till sockenkyrkan; denna ligger vid Sämån, som där har nedskuret och fallande lopp.

**Gällö** tätort, Revsunds sn, Jämtland. (*i*) *Geldø* 1420. – Tätorten har namn efter en järnvägsstation, som i sin tur namngivits efter byn Gällön. Dess namn har ursprungligen avsett nuvarande Storön, en ö i Revsunds sjön. Förleden kan vara ett adjektiv fsv. \**gælder* 'ofruktbar', syftande på ön som såldan eller fisket där.

**Gärde** by med hällristningsplats, Offerdals sn, Jämtland. *Gerde* 1553. – Hällristningarna är belägna vid Gärdesån nära byn. Namnet innehåller *gårde* i betydelsen 'hägnad; inhägnat område'.

**Gärdet** stadsdel, Stockholms stad → *Ladugårdsgärdet*.

**Gårdhem** sn, Väne hd, Västergötland. (*in*) *Giærdhem* 1338. – Socknen har fått sitt namn från kyrkbyn. Det innehåller → *hem* 'boplats; gård'. Förleden innehåller sannolikt *gårde* i betydelsen 'hägnad; inhägnat område' eller ett därmed besläktat ord.

**Gårdserum** sn, Norra Tjusts hd, Småland. *ecclesie Giærluesrum* 1370, (*i*) *Gersrum sochen* 1596. – Sockennam-

net, äldst belagt 1305, är snarast övertaget från en äldre by eller gård, av vilken nuvarande Bodsgård och Brant-häll utgör delar. Förleden kan innehålla ett äldre namn på Båtsjön, fsv. \**Gælvir*, besläktat med ordet *gul* och syftande på vattnets färg eller, möjligen, mansnamnet fsv. *Gelvir*. Efterleden är → *rum* 'öppen plats'.

**Gårds härad** hd, Skåne. (a) *Geri* ca 1120, (a) *Gære* 1100-talets slut. – Häradsnamnet är ett gammalt bygdenamn, fda. (a) *Gæri*. Såsom dialektuttalet av namnet visar, innehåller detta forndanskt långt *æ*, dvs. *i*-omljud av långt *a*. Till grund för namnet ligger en ordgrupp i nordiska dialekter, *går, gære, gåra*, med betydelser som 'strimma; ådra; rämna, skåra, repa'. Sannolikt har Vramsån burit namnet \**Gara*. Den rinner mitt igenom större delen av häradet, bl.a. förbi Lyngsjö, som på grund av vissa namn, bl.a. *Tingvången* (*Ting wongen* 1570-talet), förmodas ha varit en gammal samlingsplats. Till det antagna ånamnet \**Gara* har bildats *Gæri*, avseende bygden kring ån.

**Gårdsjö** samlingsnamn för tätorten Nedre Gårdsjö och byn Övre Gårdsjö, Rättviks sn, Dalarna → *Nedre Gårdsjö*.

**Gårds Köpinge** tätort, Köpinge sn, Gårds hd, Skåne. – Tätorten har vuxit fram kring kyrkbyn → *Köpinge*, vilken efter läget i → *Gårds härad* sedan 1875 som poststation burit namnet *Gårds Köpinge* till åtskillnad från flera andra skånska byar med namnet *Köpinge*, t.ex. → *Stora Köpinge*.

**Gårdslösa** sn, Runstens hd, Öland. (de) *Gærislösa* 1283. – Efterleden är → *lösa* 'glänta; äng'. Förleden innehåller ett fornsvenskt \**gære*, vilket man har ansett betyda 'strimma; rämna' e.d. Det skulle i det här fallet syfta på landborgen (en åsliknande forntida strandvall) norr om byn eller kanske snarare på den bäckravin som bryter igenom landborgen söder om kyrkan. Bäckens ifråga lär för övrigt vara den som inspirerat Erik Johan Stagnelius i dikten *Näcken* (1821–23): »[...] gigan tystnar. / Aldrig näcken / spelar mer i silverbäcken». Östra landborgen har tidigare dämt upp flera sankmarker och sjöar, och de platser där dessa vattenmassor bröt igenom den gamla strandvallen bör ha varit påtagliga och välkända inslag i landskapet.

**Gårdslösa** by, Kumla sn, Lysings hd, Östergötland → *lösa*.

**Gårdslov** sn, Vemmenhög hd, Skåne. *Gerslöff* 1412 (avser kyrkbyn). – Socknen har sitt namn efter kyrkbyn. Namnet innehåller mansnamnet fda. *Ger* och → *lov* 'arvegods'.

**Gårnäs** gods, Östra Herrestads sn, Ingelstads hd, samt tätort, Stiby sn, Järrestads hd, Skåne. (in) *Gerisnæs* 1333 (avser den by som föregick godset). – Förleden i godsets namn kan vara en forndansk motsvarighet till fsv. *gere* 'kilformigt (jord)stycke'. Efterleden är *näs* – bebyggelsen ligger vid Tommarpsån. Tätorten norr om godset har vuxit fram kring en järnvägsstation vid en bana öppnad för trafik 1882.

**Gäsene härad** hd, Västergötland. *Giæsini* 1200-talets slut. – *Gäsene*, som är ett gammalt bygdenamn, är sammansatt av *gås* och → *vin* 'betesmark; äng'. Namnet syftar

på ett område där vildgäss har uppehållit sig. Sannolikt avses Hudene mader längs Nossans dalgång mellan Mörlanda i Hovs socken och kyrkbyn Hudene.

**Gässie** sn, Oxie hd, Skåne → *Gessie*.

**Gässlösa** gd, Rolfstorps sn, Himle hd, Halland, samt byar, Ölme sn och hd, Värmland, och Torpa sn, Vedens hd, Västergötland → *lösa*.

**Gästrikländ** landskap. *Gestrikalandia* (latiniserad form) 1253, *Gestricaland* 1280. – Namnet betyder 'gästrikländ'. Någon allmänt godtagan tolkning av inbyggarteckningen *gästrike* har ännu ej lämnats. Om utvandrade gästrikar vittnar flera *Gästerby* (fsv. *Gæstrikabý*) på Åland och Finlands fastland.

**Gäuta** sjö, Tärna sn, Lappland. *Juta jaur* 1791. – *Gäuta*, och den lokala svenska formen *Gäutan*, återgår på syd-sam. *Geavhta*. Namnet ingår även som förled i fjällnamnet *Geavhtavaartoe* (*vaartoe* 'lägfjäll; skogsbevuxet berg'), med en äldre stavningsform *Gäutavardo*. Namnets betydelse är oklar. Efterleden i det anförda belägget återger sydsam. *jaevrie* 'sjö'.

**Gävle** kn, stad, Gästrikland. (ij) *Gæffla* 1432. – Vid tolkningen av *Gävle* har man utgått från att de branta åbrinkarna vid Gavleån nära Gustavsbro kallas för *gavlar*. Detta får stöd av det gamla bronnamnet *Gavelbro(n)* (fsv. \**Gaflabro* 'bron vid gavlarna'), ändrat 1773 till *Gustavsbro* för att hedra Gustav III. Stadsnamnet kan förklaras på två sätt, antingen som 'gävlar(s) bebyggelse', innehållande en inbyggarteckning \**gävlar* 'de som bor/vistas vid gavlarna', eller också som 'bebyggelsen vid Gävla(n)', innehållande ett äldre namn på Gavleån med betydelsen 'ån med gavlarna'. Det är nämligen osäkert om den ursprungliga bebyggelsen legat vid Gustavsbro, i närheten av Gävle slott eller någon annanstans. Det nuvarande ånamnet *Gavleån* är av ungt datum, äldst belagt på 1700-talet. Äldre namn på ån är *Gävleån* och *Storån*, det senare förekommande i lokalt språkbruk ända in på 1900-talet.

**Gävleborgs län** län. – Gävle blev 1654 residensstad i det då ombildade Västernorrlands län, vilket också kallades *Gävleborgska länet* efter *Gävleborg*, ett förr brukat namn på Gävle slott. Det nya länet omfattade Ångermanland, Jämtland, Medelpad, Härjedalen, Hälsingland och Gästrikland. De tre sistnämnda landskapen kom 1762 att bilda ett eget län kallat *Gävleborgs län*, från vilket Härjedalen år 1810 fördes till Jämtlands län.

**Gödelöv** sn, Torna hd, Skåne. *Gøteleue* 1100-talets mellersta del (avser kyrkbyn). – Sockennamnet, som är lånat från kyrkbyn, innehåller mansnamnet *Göte* och → *lov* 'arvegods'.

**Gödestad** sn, Himle hd, Halland. (i) *Gøtestade* 1363 avskr. (avser kyrkbyn). – Sockennamnet är lånat från kyrkbyn. Förleden innehåller mansnamnet *Göte*, efterleden är → *sta(d)*.

**Gödåker** by, Tensta sn, Norunda hd, Uppland. (i) *Gydakrom* 1492. – Namnet på denna by med sitt berömda gravfält från äldre järnålder har tolkats som ett sakralt

namn, sammansatt av en motsvarighet till fvn. *gyðja* 'prästinna' och pluralis av → *åker*.

**Gökhem** sn, Vilske hd, Västergötland. (*de*) *Göchem* 1257. – Sockennamnet är lånat från kyrkbyn. Det innehåller fågelbeteckningen *gök* och → *hem* 'boplats; gård'.

**Göksholm** gods, Stora Mellösa sn, Askers hd, Närke. *Göksholm* 1307. – Förleden är sannolikt genitiv singularis av djurbeteckningen *gök* med kollektiv betydelse. Efterleden är → *holm* 'holme'. Göksholm ligger på en utskjutande halvö. Den lilla upphöjning som byggnaden ligger på har varit kringfluten av vatten innan Hjälmaren sänktes.

**Göran** älv i Särna och Transtrands snr, Dalarna, och i Norge → *Görälven*.

**Görslov** sn, Bara hd, Skåne. *Göterslef* 1100-talets mellersta del. – Socknen har fått sitt namn efter kyrkbyn. Det innehåller mansnamnet fda. *Götar* och → *lov* 'arvegods'.

**Görväln** gd, fjärd av Mälaren, Järfälla sn, Sollentuna hd, Uppland. (*wid*) *Görwæl* 1471 avskr., *Giörwälen Lacus* 1651 (avser sjön). – Namnet har troligen tidigare avsett en kilformig vik som sträckt sig åt sydöst in och förbi gården Görväln (en rest finns ännu kvar). Förleden skall sammanhållas med en grupp nordiska ord med betydelsen 'spets, kil', t.ex. isl. *geirr* 'spjut', fsv. *gere* 'kil'. Efterleden kan vara det endast från ortnamn kända fsv. \**vædhil* 'vadställe', syftande på ett sådant vid vikens botten eller i dess förlängning.

**Görälven** älv i Särna och Transtrands snr, Dalarna, och i Norge. – I lokala dialekter brukas alltjämt älvens gamla namn »Jöra». Namnen borde rätteligen skrivas *Ljörälven* och *Ljörän* (jfr *Liurån* 1607, *Lör Elfwen* 1773 och älvens norska namn *Ljøra*). Namnet *Ljörän* brukas på orten också med syftning på Västerdalälven, till vilken Görälven är en källflod; i Gagnef har Västerdalälven kallats »*Jirälva*» (< *Ljörälven*). Älvarna har alltså tidigare betraktats som ett enda vattendrag. Utgångspunkt för namnet kan vara en i Gagnefs socken belägen djupt nedskuren förträngning med en forssträcka, belägen uppströms Västerdalälvens mynning i Dalälvens huvudfåra. Förträngningen har i så fall omtalats som \**ljur*, att sammanhålla med *ljur(e)* 'taköppning'. Till ett sådant substantiv har också bildats *Ljur* (j *Lioor* 1381, numera stavat *Djur*), namn på en by vid förträngningen.

**Gösslunda** sn, Källands hd, Västergötland. *Gythislundhæ* 1367. – Socknen har fått sitt namn från kyrkbyn. Det innehåller troligen genitiv av ett mansnamn fsv. \**Gydhir*. Efterleden innehåller *lund*.

**Göstrings härad** hd, Östergötland. (*in*) *prouincia Gilstrings hæradh* 1311. – Häradet har namn efter en samlingsplats, fsv. \**Gilstringer*. Som häradets tingsplats är Hogstad, kyrkby i socknen med samma namn, betygat alltifrån mitten på 1300-talet fram t.o.m. 1894. Tingsplatsen visar en sällsynt kontinuitet och traditionsfasthet, varför förklaringen till *Gilstring-* otvivelaktigt är att söka i Hogstad. Namnet är unikt, och något appellativt att anknyta det till är inte känt i nordiska språk. En möj-

lighet att tolka namnet är att utgå från en bildning med *-ing* till ett ånamn motsvarande det tyska *Gelster* och med betydelsen 'den brusande'. Strax öster om Hogstad rinner Skenaåns källflöde (→ *Skänninge*), som bl.a. drivit en kvarn och efter traktens förhållanden gör skäl för ett sådant namn. En reflex av ånamnet kan föreligga i ett bronamn, upptecknat i två varianter, *Gölsbron/Görsbron* (*Giöls bro wråna* 1767–76) och *Gälsbron/Gärsbron*. En bildning med *-ing* till det antagna ånamnet kan ha avsett en plats invid ån eller en utvidgning av denna.

Utvecklingen från *Gilstring-* till *Göstring* har skett under längre tid. Den moderna formen förekommer först från nyare tidens början.

**Göta** tätort, Fuxerna sn, Flundre hd, Västergötland. – Tätorten ligger vid Göta älv. Göta järnvägsstation ligger vid en 1906 öppnad linje.

**Götaland** del av Sverige. (*i*) *Gøthalandom* 1384. – Ort-namnet innehåller genitiv av folkslagsbeteckningen *götar* och pluralis av → *land* och betyder 'götarnas landområden'. *Götar* är en bildning till verbet *gjuta* med betydelsen 'gjutare', närmare bestämt 'utgjutare (av sädesvätska), män'. Götarna kallade sig alltså 'männen', en typisk beteckning som ett folk givit sig självt (jfr *svear*, se → *Svealand, Sverige*).

**Göta älv** älv, Bohuslän och Västergötland. *Gautelfr* 1200-talet, *Giötha Ellf* 1686. – Göta älv omtalas hos Adam av Bremen på 1070-talet (avskr. 1200-talet) dels som *Albis*, en latinisering av den germanska formen av ordet *älv*, dels som *Gothelba*. Båda formerna har sin motsvarighet i den fornvästnordiska litteraturen: *Elfr* och *Gautelfr*. *Elfr* 'älv' svarar etymologiskt mot det tyska flodnamnet *Elbe*. *Gautelfr* kan jämföras med fvn. *Saxelfr*, använt om Elbe. Liksom *Saxelfr* 'saxarnas älv' innehåller *Gautelfr* säkerligen en folkslagsbeteckning som förled: 'götarnas älv'. Jfr → *Västergötland* och → *Östergötland*.

**Göteborg** kn, stad, Västergötland. *Giötheborgh* 1605. – År 1473 grundades Nya Lödöse (jfr → *Lödöse*), i privilegiebrevet kallat *Gøthæholm*, föregångaren till staden Göteborg, som anlades 1603. Denna plats förstördes 1611 av danskarna, och en ny stad med samma namn anlades på den södra älvstranden. Namnet har tidigare satts i samband med → *Göta älv*, men eftersom både det gamla *Gøthæholm* och Göteborg har anlagts genom statligt initiativ, kan namnvalen vara uttryck för beundran av det forntida Norden (jfr → *Götaland*).

**Göteborgs och Bohus län** Länet bildades 1680 genom sammanslagning av → *Bohuslän*, tidigare eget län, och → *Göteborg* samt angränsande härad av Västergötland. Det ingår sedan 1998 i → *Västra Götalands län*.

**Götene** sn, tätort, Kinne hd, Västergötland. *Gøtene* 1397. – Socknen har fått sitt namn från kyrkbyn. Vid denna har tätorten vuxit fram på grund av Götene station, som anlades vid en järnvägslinje öppnad för trafik 1900. Namnet innehåller → *vin* 'betesmark; äng' och i förleden kanske ett på vatten syftande namn eller appellativ som hör samman med verbet *gjuta*.

**Göteryd** sn, Sunnerbo hd, Småland. (*apud ecclesiam ... Götarydh* 1350. – Vad sockennamnet ursprungligen avsett är ovisst. Det kan ha övertagits från ett äldre försvunnet by-, gård- eller kyrkplatsnamn. Förleden är genitiv av mansnamnet *Göte* och efterleden → *ryd* 'röjning'.

**Göteve** sn, Vilske hd, Västergötland. (*innan Götive* 1393 avskr. (avser kyrkbyn). – Socknen har fått sitt namn från kyrkbyn. Det innehåller → *vi* 'helig plats, kultplats' eller dess sidoförm *\*væ* och har ansetts betyda 'götarnas helgedom' (→ *Götaland*).

**Götlunda** sn, tätort, Glanshammars hd, Närke. (*De Götelandum* 1314? – Namnet har troligen äldst burits av det hemman där kyrkan byggts, dvs. prästgården. Tätorten, som vuxit upp kring kyrkan, har lånat namnet från socknen. Efterleden innehåller plural form (se inl. 3.3.1) av *lund* 'skogsdunge'. Förleden kan innehålla folkslagsbeteckningen *götar* (→ *Götaland*).

**Götlunda** sn, Vadsbo hd, Västergötland. *Götelunde sokn* 1397. – Socknen har fått sitt namn från kyrkbyn. Efterleden innehåller plural form (se inl. 3.3.1) av *lund* 'skogsdunge'. Förleden kan innehålla folkslagsbeteckningen *götar* (→ *Götaland*).

## H

**Habblarp** gd, Jäla sn, Vilske hd, Västergötland → *torp*.

**Hablingbo** sn, Gotland. *Hagbardlingabo* 1320. – Namnet innehåller i förleden en inbyggarebeteckning *hagbardh-lingar* 'de som håller ting på Haghbardh' (→ *-inge*). Tingsplatsnamnet *\*Hagbardh* är i sin tur sammansatt av forngutniskt *\*hagh* 'inhägnad' och *\*bardh* 'höjdrygg' och syftar på åsen där kyrkan ligger. Efterleden är → *bo* 'bygd'.

**Habo** kn, samt sn och tätort, Vartofta hd, Västergötland. (*de Hagabodhom* 1349. – Innan det togs i bruk som sockennamn, bars namnet *Habo* troligen av Prästebolet vid kyrkan. Förleden innehåller fsv. *hagh* 'gärdesgård' eller fsv. *haghi* 'gärdesgård; inhägnad mark, hage'. Efterleden är pluralis av → *bod* eller möjligen ett med förleden *Hagha-* utvidgat ortnamn, fsv. *\*Bodha*. Tätorten, som inte ligger i kyrkans omedelbara närhet, har fått sitt namn från socknen. Habo järnvägsstation öppnades för trafik 1863.

**Hacksta** sn, Trögds hd, Uppland. (*De Hakastum* 1344. – Socknen har övertagit namnet från byn *Hacksta*. Förleden innehåller sannolikt genitiv av ett mansnamn fsv. *\*Haki* eller möjligen ett terrängbetecknande *hake* 'udde, utskjutande terrängformation'. Efterleden är → *sta(d)*.

**Hackvad** sn, Grimstens hd, Närke. (*De Hakuas* 1314? – Vad namnet ursprungligen har syftat på är oklart. Det tycks innehålla fornsvensk genitiv av *haka* i betydelsen 'utsprång' och *ås* och bör ha äsyftat ett framskjutande parti av en ås. Efterleden har av oviss anledning senare ombildats till *vad*.

**Hackås** sn, tätort, Jämtland. (*in Hakaas* 1391. – Namnet är sammansatt av *haka* använt om ett utskjutande ter-

rängparti och *ås* 'höjdräckning'. Troligen avses området norr om kyrkan, där byarna Hov och Fäste ligger. I norr och öster avgränsas detta av en djup dalgång, där möjligen tidigare ett vattendrag som avvattnat sjön Näkten runnit. Bynamnet *Vinälven* (j *Huinne* 1469) skulle i så fall kunna innehålla namnet på detta vattendrag, en bildning till verbet fvn. *hvina* med betydelsen 'den vinglande' (syftande på det krökta loppet) eller 'den rasande, larmande'.

**Haga** kunglig lustpark, slott, Solna stad, Uppland. – Gustav III förvärvade 1771 den egendom som då benämndes *Prästtorp* eller *Hagen*, belägen norr om Stallmästaregården vid Brunnsvikens södra del. I köpekontraktet kallas den dock *Hagen* eller *Haga gård*, och under kungens regim slår namnet *Haga* igenom, en form bildad i anslutning till äldre bebyggelsenamn på *-a* (se inl. 3.3.1). Den dåvarande huvudbyggnaden, nuvarande *Gamla Haga*, låg ett par hundra meter längre norr ut vid Brunnsvikens strand. Huset flyttades till sin nuvarande plats 1785, samma år som kungen förvärvade den norra grannfastigheten Brahelund. Det nya området kallades *Nya Haga*. Gustav III inledde där ett stort slottsbygge samt lät bygga om Brahelunds huvudbyggnad till den mer intima Kongungens paviljong. Det nuvarande slottet uppfördes först i början av 1800-talet.

**Haga** sn, Ärlinghundra hd, Uppland. *ecclesie Hagha* 1317. – Socknen har övertagit gården Hagas namn. Detta innehåller en böjd form av *hage* 'hägnad, stängsel; inhägnad'.

**Haga** stadsdel, Göteborgs stad, Västergötland. *Hagen* 1637, *Hagerne* 1649, *Haga* 1671. – Namnet är först känt från mantalslängder från slutet av 1630-talet. År 1640 omtalas fyra personer som boende i Hagen, vilket sägs tillhöra »Göteborgs landeri». Ursprungligen rör det sig om ett gammalt ägonamn, innehållande bestämd form singularis av ordet *hage*. Senare har namnet erhållit plural form; *Haga* motsvarar här riksspråklig bestämd form pluralis *hagarna*.

**Hagalund** stadsdel, Solna stad, Uppland. – Namnet går tillbaka på ett torpnamn som 1731 skrivs *Haglund* (sammansatt av *hage* och *lund*). År 1825 möter formen *Hagalund*, där mellanstavelsens *a* kan ha tillkommit för att anknyta namnet till det närbelägna, kungliga → *Haga*.

**Hagby** sn, tätort, Södra Møre hd, Småland. (*i Haghaby sokn* 1384. – Socken- och tätortsnamnet är övertaget från kyrkbyn. Det innehåller i förleden fsv. *hagh* 'gärdesgård' eller fsv. *haghi* 'gärdesgård; inhägnad, hage'. Efterleden är → *by* 'gård; by'.

**Hagby** sn, Hagunda hd, Uppland. (*de Hagbi* 1220, (*in parochia Haghaby* 1316. – Sockennamnet är lånat från kyrkbyn, också kallad *Hagby by*. Förleden innehåller fsv. *hagh* 'gärdesgård' eller fsv. *haghi* 'gärdesgård; inhägnad, hage'. Efterleden är → *by* 'gård; by'.

**Hagebyhöga** sn, Aska hd, Östergötland. *Haghaby hogha* 1323. – Socknen har fått sitt namn från en av kyrkbyn Hagebys två delar, s.k. holmar, nämligen *Hagebyhöga* 'det

høga Hageby, den høgt belågna delen av Hageby'. Namnet *Hageby* innehåller fsv. *hagh* 'gårdesgård' eller fsv. *haghi* 'gårdesgård; inhägnad, hage'. Efterleden är → *by* 'gård; by'.

**Hagelberg** sn, Kåkindes hd, Västergötland. *Hagelberga sokn* 1403 avskr. – Socknen har fått sitt namn från kyrkbyn. Efterleden *berg* åsyftar en höjd på den gamla byboplatsen. Den flertydiga förleden kan återgå på ett fornsvenskt *Haghla-* innehållande ett adjektiv motsvarande fvn. *hagall* 'tjänlig, nyttig'; adjektivet har i detta fall måhända använts som mansnamn, då väl med betydelsen 'skicklig'.

**Hagestad** by, Löderups sn, Ingelstads hd, Skåne. (*i Hagestathæ* 1413. – Namnet innehåller i förleden troligen fda. *haki* 'något framskjutande' med syftning på något framskjutande terrängparti. Efterleden är → *sta(d)*).

**Hagfors** kn, stad, Värmland. – Namnet är givet efter det på 1870-talet grundade järnbruket, kring vilket staden vuxit fram. Järnbruket fick sitt namn efter läget vid Hagforsen, en fors i älven Uvans (Uvåns) utflöde i sjön Värmlen. Forsen i sin tur är namngiven efter en intilliggande äldre bebyggelse med namnet *Hagen*.

**Hagshult** sn, Östbo hd, Småland. (*jn ... Hagsiohylla* 1259 (avser byn). – Socknen har fått sitt namn från en by. Det innehåller i efterleden ursprungligen *hylla* (→ *hult*), senare omformad till *hult*. Förleden är namnet på Hagsjön, som ligger nordnordöst om kyrkan. I sjönamnet ingår fsv. *hagh* 'gårdesgård'.

**Hagsjön** sjö, Haghults sn, Östbo hd, Småland → *Hagshult*.

**Hagsätra** stadsdel, Stockholms stad. *Axsettra* 1627, *Hagsätra Torpet* 1803 (avser ett torp). – Namnet är övertaget från ett torp. Förleden kan innehålla dialektordet *hag* 'hägnad, stängsel, gårdesgård', men de vanliga skrivningarna utan *H-* i äldre källor gör att även växtbeteckningen *ag* är tänkbar. Efterleden innehåller → *säter* 'utmarksäng'.

**Hagunda härad** hd, Uppland. (*de Hachundia* (latiniserat) 1253, (*in Haghundi* 1298. – Fsv. *Haghund* innehåller liksom några andra gamla hundaresnamn det *hund* som är en föregångare till → *hundare*. Förleden är att sammanhålla med *by-* och sockennamnet → *Hagby*. Hagby bör ha utgjort centrum och samlingsplats för Hagunda härad.

Vid sidan av fsv. *Haghund* uppträder under medeltiden så småningom *Haghunda hundare* (*hæradh*), där *Haghunda* historiskt sett är att fatta som genitiv av en plural byggarbeteckning på *-ar*.

**Hajom** sn, Marks hd, Västergötland. *Haghema kirkioby* ['haghemsbornas (hajomsbornas) kyrkby'] 1403. – Socknen har fått sitt namn från kyrkbyn. Förleden innehåller fsv. *hagh* 'gårdesgård' eller fsv. *haghi* 'gårdesgård; inhägnad, hage'; efterleden är → *hem* 'boplat; gård'.

**Hakarp** sn, Tveta hd, Småland. (*i Haketorssochen* 1386 avskr., (*j Hakathorpa sokn* 1401. – Socknen har fått sitt namn efter byn Hakarp. Det innehåller i efterleden → *torp* 'nybygge'. Förleden är troligen genitiv av mansbinnamnet fsv. *Haki*.

**Hake fjord** farvatten mellan ön Tjörn och fastlandet, Bohuslän. *Hakefjord(en)* 1594. – Namnet har troligen givits efter halvön Hakenäs (*aff Hakanese* 1354). Denna skjuter ut som en hake på Tjörns östsida. Efterleden är *ffjord* 'stor vik som skär djupt in i landet'.

**Hakkas** förs., tätort, Gällivare sn, Lappland. – Församlingensnamnet är övertaget från byn, vars namn ursprungligen avsåg det första nybygget (*Hackasvari* 1763, *Haukasvara* 1785). Namnet är kanske en bildning till en böjningsform av ortens finska namn *Hakanen*, sammansatt av det från svenskan lånade *haka* 'hage, inhägnad' och ändelsen → *-nen*, eller till ortens samiska namn *Håkkes*, som kan innehålla ett från fi. *hangas* 'spärstängsel med öppningar för snaror, använd vid vildrensjakt' lånat (*h*)*åkkes*. Efterleden i de anförda äldre beläggen återspeglar lulesam. *vårre* 'berg' eller det liktydiga fi. *vaara*, med syftning på den höjd där nybygget anlades.

**Hall** sn, Gotland. *Haldrin* 1300-talet avskr. – Namnet är troligen bildat till dialektordet *hall* 'klippa, håll, sten', och man har pekat på klinten vid → *Hallshuk* som namngivningsgrund. Den äldsta skrivningen tycks återspegla bestämd form singularis.

**Hall** kriminalvårdsanstalt, gods, Östertälje sn, Öknebo hd, Södermanland. (*i Halle* (dativ) 1405. – Namnet är äldst omnämnt 1331 i en sen avskrift. Vid godset inrättades 1875 en uppfostringsanstalt, från 1940 fångvårdsanstalt. Godset tillkom 1639 genom utflyttning av en gård från den numera försvunna byn Hall. Namnet innehåller dialektordet *hall* 'klippa, håll, sten'. Byn låg 1 km sydöst om den nuvarande mangårdsbyggnaden i södra ändan av en markerad höjdräckning,

**Halla** sn, Gotland. (*in Hallv* 1300-talet. – Namnet innehåller av allt att döma ett feminint *\*halla*, troligen sammanhängande med dialektordet *hall* 'klippa, håll, sten'. Möjligen är det att uppfatta som ett äldre namn på bebyggelsen Hallgårde (*Hallegorde* 1523).

**Halla** gd, Vallda sn, Fjäre hd, Halland → *Halla Heberg*.

**Halla** sn, Jönåkers hd, Södermanland. (*De Hallu* 1314?, *Hallæ sokn* 1356. – Den allra största delen av Halla socken är nästan helt omfluten av Hallbosjön, Skräddartorpsån och Yngaren; sockenkyrkan ligger på denna öliknande landtunga, som inrymmer hållar eller berg på olika håll. Ortnamnet kan äldst ha varit ett till dialektordet *hall* 'klippa, håll, sten' bildat önamn med innebörden 'ön med berghällarna'. Det är också möjligt att *Halla* eller ett *\*Hall* som senare utvidgats till *Halla* ursprungligen varit namnet på en framträdande klippformation öster och nordöst om kyrkan.

**Hallabro** tätort, Backaryds sn, Medelstads hd, Blekinge. – Tätorten har vuxit fram kring en 1896 tillkommen järnvägsstation på ägora till byn Västra Hallen. Namnet är givet efter Halla bro, en bro över Hallabacken på den väg som förenar byarna Västra och Östra Hallen. Östra Hallen kallades äldst *Stora Helvetet* (*Storre Helffuede* 1580-talet), medan Västra Hallen, ursprungligen en utflyttarbepbyggelse, äldst bar namnet *Helvetesmåla* (*Helluedismalle*



Bild 28. Halland. De storslagna klippformationerna vid Hovs hallar ligger bakom landskapsnamnet Halland. Fotot är taget 1935 av den framstående kulturgeografen Märten Sjöbeck. SJ:s bildarkiv, Sveriges Järnvägmuseum.

1580-talet), där efterleden är → *måla* 'avmätt jordområde'. För det på flera håll i Norden spridda namnet *Helvetet* har olika förklaringar framförts, bl. a. att det varit allmänt nedsättande. I början av 1700-talet ändrades namnen *Stora Helvetet* och *Helvetesmåla* till *Östra* och *Västra Hallen*, säkerligen i förskönande syfte.

**Halla Heberg** tätort, Vallda sn, Fjäre hd, Halland. – Tätorten är framvuxen vid gården Halla på utmark till byarna Heberg och Vallda. *Halla* är bestämd form pluralis av dialektordet *hall* 'klippa, häll, sten'. *Heberg* (*Hedberrig* 1592) innehåller i förleden ordet *hed*, här väl snarast i betydelsen 'ljunghed'. Efterleden *berg* syftar kanske på bergsområdet väster om byn.

**Halland** landskap. (*de*) *Hollandia* (latiniserad form) 1100-talets mellersta del, (*af*) *Hollandi* 1280-talet. – Möjligen innehåller förleden en till dialektordet *hall* 'klippa, häll, sten' bildad inbyggARBETECKNING med betydelsen 'hällbor, de som bor i trakten kring → *Hovs hallar* (på Bjärehalvön i nordvästra Skåne)'; med formen *hallin* omtalas detta folk redan ca 550 av den romersk-gotiske historieskrivaren Jordanes. *Halland* kan därmed tolkas som 'landet vid hällarna (Hovs hallar)' eller 'hällbornas (de vid Hovs hallar boendes) land' med syftning på bygderna norr om Hovs hallar. Namnet *Halland* avsåg i forntiden bara den södra delen av landskapet. – Bild 28.

**Hallands län** län. – Namnet är bildat till landskapsnamnet → *Halland* och syftar på länets omfattning.

**Hallands Väderö** ö i Kattegatt, Torekovs sn, Bjäre hd, Skåne. *Wæthærø* ca 1300, *Hallandeswedderø* 1376, *Hallandz Vædærø* 1423. – Namnet *Väderö* tolkas vanligen som 'ön vid vilken det blåser' eller 'ön med vars hjälp man (i Torekov) spår väder'. En annan möjlighet är att genitiv pluralis av ordet *vädur* 'bagge' ingår i namnet; det skulle då syfta på att man låtit baggar beta på ön. Tillägget *Hallands* är säkerligen givet av sjöfarande för att markera att landskapet Halland tar vid norr om ön. Det lokala namnet på ön är *Torekov ö* (efter läget utanför → *Torekov*) eller enbart *Ön*.

**Hallandsås** höjdsträckning längs gränsen mellan Halland och Skåne. (*vppa*) *Hollandzaas* 1406. – *Hallandsås* (med betoningen på *-ås*) är den officiella och den, vid sidan av *Åsen*, lokalt brukade namnformen. Därutöver uppträder i allmänt bruk också *Hallandsåsen*. Då förleden innehåller landskapsnamnet *Halland* bör åsen vara namngiven söderifrån.

**Hallaren** sjö, Enåkers sn, Simtuna hd, Uppland, samt Möklinta sn, Övertjurbo hd och Sala stad, Västmanland. *Hallaren* 1650. – Sjönamnet, som ingår i gårdnamnen *Hallarsbo* i Möklinta socken (*jn Halorsbodhum* 1371), där efterleden är pluralis av → *bod*, och *Hallarsjö* i Enåkers socken (*j Hallarsø* 1394), där efterleden är *ö*, är en bildning till dialektordet *hall* 'klippa, häll, sten'. Det syftar på klippiga holmar och stränder.

**Hallarsbo** gd, Möklinta sn, Övertjurbo hd, Västmanland → *Hallaren*.

- Hallarsjö** gd, Enåkers sn, Simtuna hd, Uppland → *Hallaren*.
- Hallaryd** sn, Sunnerbo hd, Småland. *Hallaryd soken* ca 1500. – Socknen har fått namn efter kyrkbyn. Det innehåller antingen genitiv singularis (med kollektiv betydelse) eller genitiv pluralis av dialektordet *hall* 'klippa, håll, sten' och → *ryd* 'röjning'. Marken vid kyrkbyn är stening, och runt åkrarna finns stora stenmurar.
- Hallaröd** sn, Onsjö hd, Skåne. (i) *Hallaryd sogn* 1406. – Socknen har sitt namn efter kyrkbyn. Det innehåller genitiv singularis av dialektordet *hall* 'klippa, håll, sten' – strax öster om kyrkan finns en markant berghäll. Efterleden är → *ryd* 'röjning'.
- Hallbjänne** gd, Närs sn, Gotland → *Smiss*.
- Hallbjäns** gårdnamn, Gotland → *Smiss*.
- Halleberg** berg, Väne och Åse hd, Västergötland. *Haal* ca 1325. – Namnet är ett fornsvenskt *Hal*, till vilket fogats *-berg*. Det innehåller dialektordet *hall* 'klippa, håll, sten' och syftar på de branta bergsidorna tillsammansantagna eller ursprungligen på bara en del av berget.
- Hallegårde** bebyggelse, Halla sn, Gotland → *Halla*.
- Hallen** sn, tätort, Jämtland. *Hallinni* 1344. – Namnet innehåller bestämd form av dialektordet *hall* 'sluttning', syftande på bygdens läge i en sluttning ned mot Storsjön. Troligen har namnet avsett den första bebyggelsen i området, men vid tiden för sockenbildningen torde det snarast ha antagit karaktären av bygdenamn.
- Hallingeberg** sn, Södra Tjusts hd, Småland. *Hallingabierg* 1325. – Socknen har fått sitt namn efter byn *Hallingeberg*. Det är sammansatt av en inbyggarebeteckning *hallingar* och *berg*. Inbyggarebeteckningen *hallingar* är bildad till dialektordet *hall* 'klippa, håll, sten' och syftar på den höjd med storslagen utsikt där kyrkan nu ligger.
- Halkved** gd, Funbo sn, Rasbo hd, Uppland. *Halquj* 1288. – Förleden innehåller med stor sannolikhet dialektordet *hall* 'klippa, håll, sten' med syftning på den blockrika terrängen vid gården. I efterleden ingår dialektordet *kvi* 'fälla, inhägnad'. Skrivningar med *-kvid* och *-kved* dyker upp på 1500–1600-talen (*Haleqwidz siöönn* 1559, avseende Funbosjön, *Halqued* 1635).
- Hallsberg** kn, samt sn och tätort, Kumla hd, Närke. (j) *Hallsbergha sokn* 1391. – Namnet har äldst burits av den bebyggelse på vars mark kyrkan byggdes, dvs. nuvarande prästgården. Det innehåller i efterleden troligen namnet på den intilliggande gården *Berga* (äldre *Berg*), väl åsyftande gruskullen på vilken kyrkan står. Förleden innehåller möjligen genitivform av ett mansnamn motsvarande fvn. *Halr*. Namnet kan i så fall återges med 'Halls gård i Berg'.
- Hallshuk** udde med fyr och fiskeläge, Halls sn, Gotland. *Halls-huk* 1805. – I förleden ingår sockennamnet → *Hall*. Efterleden är dialektordet *huk* 'i havet utskjutande (hög) udde'.
- Hallsjö** f.d. sn, by, Dörarps sn, Sunnerbo hd, Småland. (j ...) *Halsuge* 1390. – Socknen, som senare kom att ingå i Dörarps socken, har fått namn efter den gamla kyrkbyn.
- Namnet innehåller efterleden → *hög*, här sannolikt i betydelsen 'gravhög'. Denna har senare ombildats till *sjö*. Förleden kan vara ett terrängbetecknande *hals* eller ett ord motsvarande fvn. *halr* 'man', eventuellt använt som mansnamn.
- Hallsta** by, Häverö sn, Väddö och Häverö skg, Uppland → *Hallstavik*.
- Hallstahammar** kn, samt förs. och tätort, Snevringe hd, Västmanland. *Hallsta hammare* 1662. – Namnet avsåg ursprungligen den hammare för järn- och kopparsmide som anlades 1638 på byn Hallstas mark vid Kolbäcksnäs. Det gamla bynamnet *Hallsta* (i *Halstaam* 1386) innehåller i förleden troligen dialektordet *hall* 'klippa, håll, sten'; efterleden är → *sta(d)*. Hallstahammar församling bildades 1943 av → *Svedvi* och en mindre del av → *Kolbäck*.
- Hallstavik** tätort, Häverö sn, Väddö och Häverö skg, Uppland. – Orten har fått sitt namn av järnvägsstationen, som stod färdig 1915. Det är sammansatt av bynamnet *Hallsta* och *vik*, det senare syftande på läget vid Edeboviken. *Hallsta* (*Halstadha* 1409) är sammansatt av dialektordet *hall* 'klippa, håll, sten' och *sta(d)*, här kanske i betydelsen 'tilläggningsplats för båtar'.
- Halltorp** sn, tätort, Södra Möre hd, Småland. (i) *Halltorppa sokn* 1424. – Socknen har fått namn av en bebyggelse *Halltorp*. Detta namn innehåller i efterleden → *torp* 'nybygge'. Förleden kan innehålla genitiv pluralis av dialektordet *hall* 'klippa, håll, sten' men är troligare att uppfatta som genitiv av dialektordet *hale* 'svans'. Detta ord används inte sällan i överförd betydelse om svansformiga terrängformationer. Vad ordet skulle syfta på i detta fall är dock oklart.
- Hallunda** kommunedel, Botkyrka kn, Södermanland. (j) *Halundum* 1442. – Namnet är övertaget från byn *Hallunda*. Det kan innehålla en bildning på *-und* till dialektordet *hall* 'klippa, håll, sten', syftande på den steniga terrängen på platsen. Alternativt rör det sig om en sammansättning av nämnda ord och *lund*.
- Halmstjörn** sjö, Husby-Ärlinghundra sn, Ärlinghundra hd, och Lunda sn, Seminghundra hd, Uppland. *Holm Siön* 1671, *Almsiön* 1741. – Då namnets förled i dialekten uttalas »Alm-» är det osäkert om förleden kan vara *halm*, i så fall snarast i betydelsen 'säv, vass'. I stället kan ingå träd-beteckningen *alm* eller möjligen ett adjektiv \**alm* 'växande' med syftning på översvämmande vatten i sjön eller dess avlopp. Som arbetsnamn för den år 1947 nära sjön påbörjade utbyggnaden av Stockholms storflygfält brukades först *Halmstjörnfältet*. Senare beslöts att flygplatsen skulle heta → *Arlanda*.
- Halmstad** kn, stad, Halland. *Halmstæde* 1241 avskr. – Stadsnamnet är övertaget från en nu försvunnen by vid Övraby kyrkoruin nära Nissan. Här grundades staden. Förleden kan vara *halm* i betydelsen 'säv, vass', efterleden är → *sta(d)*. På 1320-talet flyttades Halmstad till sin nuvarande plats vid den sedermera försvunna gården Brok-torp nära åmynningen. Se också → *Övraby*.
- Halmstad** sn, Luggude hd, Skåne. (in) *Halmstahæ* 1200-

talets mitt (avser kyrkbyn). – Sockennamnet, som är lånat från kyrkbyn, innehåller i förleden *halm* i betydelsen 'säv, vass' och i efterleden → *sta(d)*. Kyrkbyn genomflyts av ett vattendrag, som kommer från den närbelägna Barmossen, fordom säkerligen en sjö.

**Halmstads härad** hd, Halland. (*in*) *provincia Halmstade* 1257 avskr., (*in*) *Halmstath hæraþ* 1298. – Häradet har namn efter byn, sedermera staden → *Halmstad*.

**Halna** sn, Vadsbo hd, Västergötland. *Halnadhä sokn* 1440. – Socknen har fått sitt namn från kyrkbyn. Namnet innehåller fsv. *halfnadher* 'hälft'. Enligt ett förslag åsyftas här en gård som tillkommit vid klyvning av en äldre gård. Namnet kan också tänkas sammanhånga med fsv. *halfnadhatrædhe* 'åkerbruk vid vilket halva åkern besås och halva ligger i träde'.

**Halvarsgårdarna** tätort, Stora Tuna sn, Dalarna. – Tätortsnamnet återgår på ett bynamn, äldst belagt 1715. Förleden innehåller mansnamnet *Halvard*. Med efterleden *gårdarna* avses här utflyttningar från äldre bebyggelse.

**Halvarsnoren** sjö, Nora och Hjulsjö hd samt Grythytte och Hällefors hd, Västmanland. *Haluardz nora* 1490-talet. – Sjön består av två sjöar, som är förenade genom ett smalt sund, ett nor. Efterleden innehåller sannolikt ett sjönamn \**Nore* 'sjön med noret'. Förleden är genitiv av mansnamnet *Halvar*.

**Halvås** by, Ryda sn, Barne hd, Västergötland → *Helås*.

**Hamburgsund** tätort, Kville sn och hd, Bohuslän. (*I*) *Hornborosvndom* 1300-talet. – Namnet avsåg äldst sundet mellan Hamburgö och fastlandet och överfördes i sen tid på samhället, som växte fram kring en poststation. Det innehåller i efterleden ordet *sund*. I förleden ingår namnet på ön, \**Hornbora* 'den med horn försedda', syftande på de många utskjutande uddarna i väster och söder. Namnet har senare associerats med det tyska stadsnamnet *Hamburg*.

**Hamburgö** ö, Kville sn och hd, Bohuslän → *Hamburgsund*.

**Hammar** sn, tätort, Sundbo hd, Närke. (*in*) *parochia Hammar* 1296. – Socknen har fått namn efter kyrkbyn. Det är bildat till dialektordet *hammar* 'stenig höjd, stenbacke', åsyftande grusåsen på vilken kyrkan är belägen.

**Hammar** by, Nosaby sn, Villands hd, Skåne → *Hammarslund*.

**Hammar** gods, Väse sn och hd, Värmland. *Hamar* 1268. – Namnet innehåller dialektordet *hammar* 'stenig höjd, stenbacke'. Gården ligger invid en höjd vid stranden av Arnöfjorden av Vänern.

**Hammarby** tätort, Ovensjö sn, Gästrikland. – Namnet är övertaget från en by som var belägen inom dagens tätort. Till byns namn, äldst förmodligen \**Hammar*, innehållande dialektordet *hammar* 'stenig höjd, stenbacke', fogades med tiden *-by(n)* som förtydligande tillägg för att skilja gårdarna på själva bytomten från andra gårdar på byns mark. Både bestämd och obestämd form av efterleden påträffas i de äldsta beläggen från 1540-talet liksom i nutida dialektuttal.

**Hammarby** sn, Österrekarne hd, Södermanland. *Hamarby sokn* 1379. – Socknen har fått sitt namn från kyrkbyn. Det innehåller dialektordet *hammar* 'stenig höjd, stenbacke', med syftning på en upphöjning vid byn, och → *by* 'gård; by'.

**Hammarby** gd, Danmarks sn, Vaksala hd, Uppland → *Linnés Hammarby*.

**Hammarby** sn, Vallentuna hd, Uppland. (*in*) *Hamarbosokn* 1291, (*de*) *Hamarby* 1323. – Sockennamnet är i sin nuvarande form övertaget från kyrkbyn med samma namn. Det innehåller dialektordet *hammar* 'stenig höjd, stenbacke' samt → *by* 'gård; by'. Belägget från 1291 innehåller en inbyggartebeteckning bildad till detta namn, *hammarboar* 'invånare i Hammarby'.

**Hammarbyhöjden** stadsdel, Stockholms stad. – Namnet tillkom 1948. Det innehåller i förleden det gamla bynamnet *Hammarby* (*Hamarby* 1330, innehållande *hammar* 'stenig höjd, stenbacke' och → *by* 'gård; by'). Efterleden syftar på stadsdelens läge på en höjd. Hammarby gård låg på Luma-fabriken område i nuvarande Södra Hammarbyhamnen; mangårdsbyggnaden revs 1945.

**Hammaren** udde, Östergarns sn, Gotland → *Katthammarsvik*.

**Hammarsforsen** vattenfall, kraftverk, Ragunda sn, Jämtland. *Hammars Forssen* 1819, *Hammarsfors* 1825 (sistnämnda avser en vattentullmjölkvarn). – Vattenfallet, utbyggt med kraftverk 1925–28, bildades vid Ragundasjöns tömning 1796 (se → *Döda fallet*). I förleden ingår *Hammaren*, namn på en by nära forsén (→ *Hammarsstrand*). På sockenmålet liksom i belägget från 1819 är forséns namn *Hammarsforsen*.

**Hammarkinds härad** hd, Östergötland. (*in*) *Hamarkinda heret* 1332 avskr. – Häradet har uppkommit vid indelningen i häradsdistrikt av ett 'land' benämnt \**Kind* (→ *kind*). *Hammar-* är säkerligen det i ortnamn vanliga dialektordet *hammar* 'stenig höjd, stenbacke', syftande på en gammal samlingsplats. Någon sådan höjd har dock inte med säkerhet kunnat påvisas.

**Hammarlunda** sn, Frosta hd, Skåne. (*in*) *Hamerlunda* 1353 (avser kyrkbyn). – Socknen har sitt namn efter kyrkbyn. Förleden är dialektordet *hammar* i betydelsen 'sandhöjd', med syftning på den sandås där kyrkbyn ligger. Efterleden är pluralis av *lund* 'skogsdunge'.

**Hammarlöv** sn, Skytts hd, Skåne. (*in*) *Hamarleef* 1348 (avser kyrkbyn). – Sockennamnet, som är lånat från kyrkbyn, innehåller i förleden dialektordet *hammar* i betydelsen 'sandhöjd', med syftning på den höjd där kyrkan ligger. Efterleden är → *löv* 'arvegods'.

**Hammarsjön** sjö, Gärd och Villands hd samt Kristianstads stad, Skåne. *Hammars sjö* 1854, *Hammarsjön* 1874. – Sjönamnet är givet efter byn Hammar i Nosaby socken, belägen invid sjöns nordvästra strand (→ *Hammarslund*). Sjön har också kallats *Helgesjön* (*Helige Siöö Lacus* 1680-talet), på grund av att den genomflyts av → *Helge å*.

**Hammarslund** tätort, Nosaby sn, Villands hd, Skåne. – Tätorten har vuxit fram kring en järnvägsstation vid en



vana som öppnades för trafik 1886. Järnvägsstationen bar fram till 1944, liksom tätorten fram till 1990-talet, namnet *Hammar*, medan poststationsnamnet sedan 1895 var *Hammarlund*. Det senare namnet är givet efter den intilliggande gården *Hammarlund* (*Hammerslund* 1618), anlagd som utflyttarbebyggelse från byn *Hammar* vid en skogsdunge, omtalad på 1680-talet (*Hammar Lund*). Bynamnet *Hammar* (*Hammer* 1405 avskr.) innehåller dialektordet *hammar* i betydelsen 'sandhöjd'.

**Hammarstrand** tätort, Ragunda sn, Jämtland. – Namnet innehåller i förleden bynamnet *Hammar* (*de Hambr* 1300) innehållande dialektordet *hammar* 'stenig höjd, stenbacke', här syftande på den kulle som nu kallas *Trätjordsbacken*. Efterledens *strand* syftar på läget vid Indalsälven.

**Hammarö** kn, samt sn, Karlstads hd, Värmland. – Socknen omfattar ön *Hammarön* (*Hammarø* 1296) med kringliggande småöar och har sitt namn efter den stora huvudön. Det innehåller dialektordet *hammar* 'stenig höjd, stenbacke', här sannolikt med syftning på de klippuddar som sjöfarande först uppmärksammat, när de söderifrån över Vänern närmast sig ön.

**Hammenhög** sn, tätort, Ingelstads hd, Skåne. (*de Hamundahogh* 1379 (avser kyrkbyn). – Socknen har sitt namn efter kyrkbyn. Det innehåller mansnamnet *Hamund* och → *hög*. Tätorten har vuxit fram kring kyrkbyn och den intilliggande järnvägsstationen.

**Hammerdal** sn, tätort, Jämtland. (*De Hambradal* 1344. – Detta ursprungliga bygdenamn betyder troligen 'än Ammers dal'. Det initiala *h* är således inte ursprungligt utan kan bero på en »förbättring» av namnet gjord av de skrivare som på 1300-talet upprättade sockennamslängder för Jämtland och som kände till dialektordet *hammar* 'stenig höjd, stenbacke' men inte änamnet \**Amber* (→ *Ammersån*).

**Hamneda** sn, Sunnerbo hd, Småland. (*i Hafnæa* 1353. – Kyrkbyn har givit socknen dess namn, som troligen innehåller → *ed* i betydelsen 'väg', syftande på den gamla led som i yngre tid kommit att kallas *Lagastigen*. Förleden är flertydig. Om begynnelsekonsonanten inte är ursprunglig, kan den innehålla ett änamn fsv. \**Am(p)n* 'vattnet, än'. Det sistnämnda är då ett gammalt namn på en del av Lagan.

**Hamra** förs. i Dalarna (hörande till Los sn, Hälsingland). *Hambra* 1698. – Namnet, som är övertaget från kyrkbyn, innehåller dialektordet *hammar* 'stenig höjd, stenbacke', säkerligen syftande på den höjd som kyrkan är byggd på.

**Hamra** sn, Gotland. *Hambri* 1300-talet avskr. – Namnet innehåller dialektordet *hammar*, som på Gotland används om grusuddar i havet eller i sankmarker. I det här fallet har det ansetts syfta på den låga men långsträckt höjden öster om kyrkan.

**Hamra** gd, Botkyrka sn, Svartlösa hd, Södermanland → *Hamra gård*.

**Hamra gård** forskningscentrum för inomgårdsmekanisering, Botkyrka sn, Svartlösa hd, Södermanland. – Förvär-

vat av AB Separator 1894 och uppfört vid gården *Hamra* (*Hambra* 1298). Gården ligger på en sluttning i kanten av en ås. Namnet innehåller plural form av dialektordet *hammar* 'stenig höjd, stenbacke'.

**Hamrånge** sn, Gästrikland. (*De Hambrunge* 1344. – Sockennamnet, sannolikt ett tidigare bygdenamn, tycks vara bildat till en inbyggartebeteckning fsv. *hambrungar* (→ *-inge*) 'de som bor på/vid hammaren', i formen *hamrungar* brukad ända in i våra dagar med innebörden 'Hamrångebor'. Med *hammar* 'stenig höjd, stenbacke' avses här den genom centralbygden löpande bergsryggen. Skrivningar med *å* i stället för äldre *u* dyker upp i mitten av 1500-talet.

**Hamrångefjärden** tätort, Hamrånge sn, Gästrikland. *Hambrånz Fiälen* 1672 (avser en havsfjärd). – Tätorten har övertagit namnet från en järnvägs- och poststation, inrättad 1926 och belägen vid en f.d. havsfjärd, numera insjö, med samma namn. I förleden ingår sockennamnet.

**Hanaskog** tätort, gods, Kviinge sn, Östra Göinge hd, Skåne. (*in Hanæscogh* 1344. – Godsets namn innehåller *hane* i betydelsen 'tupp av skogsfågel' och *skog*. Tätorten nordväst om godset har vuxit fram kring en järnvägsstation vid en bana öppnad 1886.

**Handbörds härad** hd, Småland. (*in Andhbyrdia* (latiniserat) 1299, (*in Anbyrdhi* 1311. – Handbörd är ett av de »land» i → *Småland* som inordnats som distrikt i häradsindelningen. Namnet, vars fornsvenska form var *Andbyrdh*, i akkusativ och dativ *Andbyrdhe*, innehåller fsv. *byrdh* 'bärande', här avseende ett bärställe, dvs. ett ställe där man måste bära båt eller last förbi forsar (jfr → *bor*, → *ed*). I *Andbyrdh* syftar *byrdh* säkerligen på en sådan passage förbi forsar i Emån, där denna i Högsby bryter igenom en rullstensås, som den gamla landsvägen mellan Kalmar och Linköping här följer (jfr → *Aspelands härad*). *And-* är prefixet *and-* 'emot', som föreligger i t.ex. *ansvar* (< fsv. *andsvar*). *Andbyrdh* avser då platsen mitt emot bärstället, på andra sidan ån. Den platsen bör ha varit »landet» Handbörds gamla samlingsplats; Högsby med dess fördelaktiga kommunikationsläge var under medeltiden häradets tingsplats. *Handbörd* utgör exempel på ett bygdenamn som utgår från bygdens samlingsplats.

Namnformen med *H-*, *Handbörd*, som visar en folketymologisk omtolkning, är känd först från 1600-talet.

**Handen** tätort, Österhaninge sn, Sotholms hd, Södermanland. – Tätorten har fått namn av den förnedade post- och järnvägsstationen *Handen*. Stationen hette från början (1901) *Österhaninge*, men fick 1913 sitt nuvarande namn efter en lägenhet under Söderby. Namnet är dunkelt.

**Handöl** by, Åre sn, Jämtland. *Handöäll* 1564. – Byns namn innehåller en form av änamnet *Handölan*, dvs. *Handölsån*. Namnets efterled *döla(n)* anses betyda 'dal-älven(en)'. Förleden är otolkad.

**Hanebo** sn, Hälsingland. *Hanabo* 1302. – Förleden innehåller säkerligen ett (förkortat) naturnamn, där ordet *hane* i betydelsen 'tupp av skogsfågel' ingår. Ett sådant

namn kan ha lytt \**Hanasior* eller möjligen \**Hani* 'sjön som det finns (orr)tuppar vid' och avsett Kyrkby- och Innantjäratjärnarna. Efterleden är → *bo*, här snarast i betydelsen 'bygd'.

**Hanekinds härad** hd, Östergötland. (*j*) *Hanakinda hæredh* 1370. – Häradet har uppkommit vid indelningen i häradsdistrikt av ett »land» benämnt \**Kind* (→ *kind*). *Hana-* syftar på häradets äldsta kända tingsplats i Haninge i S:t Lars församling söder om Linköping. *Hanakinda* är en förkortad bildning till den fornsvenska formen av bynamnet *Haninge* (*Hanoghe* 1382), en sammansättning av *hane* i betydelsen 'tupp av skogsfågel' och → *hög*. Haninge ligger vid en betydande höjd i kanten av ett skogsområde.

**Hangelösa** sn, Kinnefjärdings hd, Västergötland. *Hagnelösæ sokn* 1397. – Socknen har fått sitt namn från kyrkbyn. Det innehåller efter gammal mening genitiv av mansnamnet fsv. *Hagne*, men kan också tänkas innehålla en ålderdomlig genitiv pluralis fsv. \**haghna* av *haghi* 'gårdesgård; inhägnad, hage'. Efterleden är → *lösa* 'glänta; äng'.

**Hangvar** sn, Gotland. *Hangwerj* 1300-talet avskr. – Namnet har tolkats som sammansatt av två fornspråkliga ord, \**hang* 'hängande' och \**var*, motsvarande fornengelskans *waroð* 'strand'. Namnet kan ursprungligen ha syftat på de »hängande» klintarna vid kusten. Det skulle i så fall snarast röra sig om ett bygdenamn givet ur sjöfararperspektiv.

**Hanhals** sn, Fjäre hd, Halland. (*in*) *castris Hunæ hals* 1306. – Socknen har fått namn efter kyrkbyn (i lokalt språkbruk *Hanhalsby*). Denna har i sin tur övertagit namnet från en väster om byn i Kungsbackafjorden utstickande udde, numera *Hanhalsholme*, på vilken det i slutet av 1200-talet anlades ett fäste. Förleden tycks vara ett forndanskt \**hun* (motsvarande fsv. *hun* 'låshus' och fvn. *hunn* 'björnunge; tärning' m.m.), sannolikt med en grundbetydelse 'kubbe, kloss', här troligast med syftning på den höga udden. Efterleden *hals* bör ha avsett uddens något insnörda landfäste.

**Haninge** kn, Södermanland → *Västerhaninge*.

**Haninge** by, S:t Lars förs., Linköpings stad, Östergötland → *Hanekinds härad*.

**Hannas** sn, Ingelstads hd, Skåne. (*in*) *Hannes* 1483 (avser kyrkbyn). – Sockennamnet, som är lånat från kyrkbyn, innehåller i förleden sannolikt *hane* i betydelsen 'tupp av skogsfågel'. Efterleden är *äs* med syftning på den ås där kyrkbyn ligger, knappast *näs*, då någon terrängformation som kan karakteriseras som ett *näs* inte finns vid kyrkbyn. De äldsta skrivformerna, genomgående på *-nes*, kan förklaras som en kanslidansk skrifttradition, där namnet uppfattats som genitiv av kvinnonamnet *Hanna* (danskt *Hanne*).

**Hannäs** sn, Norra Tjusts hd, Småland. *Hananes* 1360, (*jnnan*) *Hananæss sokn* 1383. – Namnet är sammansatt av genitiv av *hane* i betydelsen 'tupp av skogsfågel' och *näs*. Det syftade ursprungligen på den smala udde i sjön Vin-

dommen på vilken socknens medeltida kyrka (nu ruin) är belägen.

**Hanveden** skogsområde, Sotholms och Svartlösa hd, Södermanland → *Västerhaninge*.

**Hanö** ö, Sölvesborgs lfs, Listers hd, Blekinge. *Hannö* 1507 avskr. – Ön, vars namn är oklart, kallades ca 1300 *Ønæhøghæ* 'den höga ön' och på 1600-talet även *Högöö* och liknande (öns höjd uppgår till 60 m).

**Haparanda** kn, stad, Norrbotten. – Namnet är en försvenskning av fi. *Haaparanta*, som innehåller *haapa* 'asp' och *ranta* 'strand'. Det har sitt ursprung i hemmansnamnet *Haapaniemis* 'Aspnäs', som avser den gård på vars ägor tätorten vuxit fram, och är bildat till \**Haapaniemien ranta* '(hemmanet) Haapaniemis strand', skrivet *Haapaniem strandh* 1610.

**Harads** tätort, Edefors sn, Norrbotten. *Haralssz* 1539. – Namnet har antagits innehålla mansnamnet *Harald*, en tolkning som dock är osäker. Ortens lulesamiska namn *Hárált* är en uttalsvariant av namnet *Harald*.

**Haraker** sn, Norrbo hd, Västmanland. (*in*) *parrochia Haraker* 1288. – Sockennamnet innehåller i förleden dialektordet *har* 'stenig mark, stenröse' och i efterleden fsv. *aker* 'åker' med syftning på stenig terräng bl.a. invid Prästgården. Någon äldre bebyggelse med namnet *Haraker* är inte känd, varför namnet från början antagligen avsett kyrkplatsen.

**Harbo** sn, tätort, Väla hd, Uppland. *Harir* 1312? – Socknens ursprungliga namn, fsv. *Harir*, *Hara*, innehåller pluralis av dialektordet *har* 'stenig mark, stenröse' med syftning på den steniga terrängen mellan kyrkan och gården Viby. Den nuvarande namnformen, som blir allmän under 1500-talet, utgår från ett *Harboa* ('harbornas') *socken*. Tätorten har vuxit fram kring bebyggelsen vid kyrkan.

**Hardeberga** sn, Torna hd, Skåne. (*de*) *Harabiærgh* 1304 avskr. (avser kyrkbyn). – Socknen har sitt namn efter kyrkbyn. Det innehåller i efterleden fda. *biærgh* 'berg', med syftning på någon av höjderna vid kyrkbyn. Förleden är oklar; möjligen innehåller den djurbeteckningen *hare*.

**Hardemo** sn, Hardemo hd, Närke, (*De*) *Harþeme* 1314? – Sockennamnet återgår troligen på ett by- eller gårdnamn. Förleden har föreslagits innehålla ett ord motsvarande medelhögtyskans *hart* 'skog, betesmark m.m.'. Efterleden innehåller en stelnad dativform av → *hem* 'boplatz; gård'. På 1500-talet har namnet omtytt och uppfattats som en sammansättning med *mo*.

**Hardemo härad** hd, Närke. (*ii*) *Hardhemishærathe* 1381. – Häradet har namn efter den by eller gård som socknen → *Hardemo* bör ha fått sitt namn av. Hardemo är betygat som medeltida tingsplats.

**Harefjorden** sjö, By och Kila snr, Näs hd, Värmland. *Harefiolen* 1559. – Namnet innehåller *fjord*, här i betydelsen 'sjö'. Förleden är oklar.

**Harestad** sn, Inlands Södre hd, Bohuslän. (*j*) *Harondastaf* 1388. – Namnet har tidigare sannolikt avsett den bebyggelse som sedermera blivit kyrkby i socknen. Byn he-

ter nu *Kyrkeby* (j *Kirkiubønum* 1388). I förleden ingår genitiv singularis av ett naturnamn \**Harund* 'den (det) bergiga' eller genitiv pluralis av en därtill bildad inbyggarebeteckning. \**Harund* har avsett den halvö (förr ö), där socknen är belägen, eller ett mer begränsat område med bergig terräng söder om Kyrkeby. Efterleden, ursprungligen ordet *stav*, är flertydig. Möjligen avses en brant terrängformation, men möjligheten att *stav* syftat på ett rest märke, kanske ett kultföremål, kan inte uteslutas. Namnet har senare associerats med den stora gruppen av ortnamn på → *sta(d)*.

**harg** ordet *harg* uppträder jämte sidoförmen *horg* (uttalas »hårj») i en rad svenska ortnamn. Det är emellertid inte alltid lätt att utifrån dagens namnformer genomskåda att t.ex. → *Höör*, → *Härja* och *Väggarö* hör hit. Ordet *harg* (*horg*) är besläktat med dialektordet *har* 'stenig mark, stenröse; stengrund' och lever ännu i dialekterna i betydelsen 'stenig mark' o.d. I denna betydelse ingår det också i flera ortnamn, t.ex. → *Härja*. Jämte en sådan terrängsyftande betydelse finns emellertid också en förkristen sakral innebörd, väl belagd från flera germanska språk. I Norden möter ett kultplatsbetecknande fvn. *høgr* bl.a. i Eddadikterna, och i Äldre Gulatingslagen – en norsk medeltidslag – finns bland stadgandena mot hednisk kult ett förbud mot att »göra hus och kalla [det] høgr». I Sverige betygas en motsvarande sakral betydelse av ortnamn som *Odensharg* (→ *Odensala*) och *Tors-harg* (→ *Torshälla*), där förlederna utgörs av gudanamnen *Oden* respektive *Tor*. Även för flera osammansatta *Harg* har man anledning att räkna med en sakral innebörd, t.ex. för det uppländska sockennamnet → *Harg*. En sakral betydelse kan också föreligga i det \**skædhhargh* (*-hærghe*) som förefaller ingå i de båda sockennamnen → *Skederid* och → *Skerike*. Den närmare innebörden av dessa namn är dock oklar.

Litteratur: Thorsten Andersson, Kultplatsbeteckningar i nordiska ortnamn, i Sakrale navne. Rapport fra NORNAs sekstende symposium i Gilleleje 30.11. – 2.12.1990. Red. Gillian Fellows-Jensen & Bente Holmberg (1992), s. 83–85; Stefan Brink, Political and social structures in early Scandinavia. A settlement-historical pre-study of the central place, i *Tor* 28 (1996), s. 265–66; Allan Rostvik, *Har* och *harg* (1967); Per Vikstrand, Tomt- och husbeteckningar i äldre ortnamn. En forskningsöversikt, i *Bebyggelsehistorisk tidskrift* 33 (1997), s. 212; dens., Gudarnas platser. Förkristna sakrala ortnamn i Mälardalskapen (2001), s. 207–25.

**Harg** sn, samhälle, Frösåkers hd, Uppland. (*in*) *parochia Harg* 1291. – Sockennamnet har övertagits från en bebyggelse, vilken sannolikt legat söder om det nuvarande brukssamhället i närheten av den punkt där järnvägen korsar landsvägen. Namnet innehåller → *harg*.

**Harge** by, vandrarhus, Hargebaden, Hammars sn, Sundbo hd, Närke. (*i*) *Hargh* 1405. – Namnet innehåller → *harg* i betydelsen 'stenig mark'. Det nutida *Harge* är en stelnad dativform.

**Hargshamn** tätort, Hargs sn, Frösåkers hd, Uppland. – Tätorten har snarast namn efter den gamla lastageplatsen *Hargs hamn*, senare också järnvägsstation. Namnet innehåller i förleden bruks- och sockennamnet → *Harg*.

**Harjagers härad** hd, Skåne. (*in*) *Hartagreherrit* 1285. – Häradet har namn efter kyrkbyn i socknen → *Stora Harrie*. Ägonamn som *Tingstumpen* och *Tingstycket* (1570-talet) minner där om en gammal tingsplats.

**Harlösa** sn, tätort, Frosta hd, Skåne. (*de*) *Harthløse* 1100-talets senare del eller 1200-talets förra del. – Sockennamnet, som är lånat från kyrkbyn, innehåller i förleden troligen adjektivet fda. *harth* 'hård' med syftning på styv jordmån. Efterleden är → *lösa* 'glänta; äng'. Tätorten söder om kyrkbyn har vuxit fram kring en 1906 öppnad järnvägsstation.

**Harmånger** sn, tätort, Hälsingland. (*De*) *Harmanger* 1344. – Tätorten, som omfattar byarna vid kyrkan, har lånat namnet från socknen. Sockennamnet, kanske ett tidigare bygdenamn, har från början syftat på den forntida »ånger» (fsv. \**anger*), dvs. (havs)vik, av vilken Kyrksjön och Harmångersåns nedre lopp är rester. Förleden kan innehålla ett ånamn \**Harm(a)* med syftning på Harmångersån. Ett sådant ånamn skulle kunna vara bildat till ett fornspråkligt ord \**harm* '(lösrivet) block, sten' med syftning på åns stenrika fåra närmast Storsjön.

**Harplinge** sn, tätort, Halmstads hd, Halland. *Harpælyung* ca 1300 (avser kyrkbyn). – Den år 1886 tillkomna post- och järnvägsstationen, kring vilken tätorten vuxit fram, namngavs efter socknen, som i sin tur har namn efter kyrkbyn. Förleden hör troligen samman med dialektordet *harpa* 'vara stel, vara styv' och det från hälländsk dialekt kända *harpe* 'skorvig hud, skovor (av smuts) på huden', väl med syftning på något skorvigt i terrängen, hårbearbetad jord e.d. Efterleden är *ljung* 'ljunghed'.

**Harrsele** by, vattenkraftverk, Vännäs sn, Västerbotten. – Byn, omnämnd som *Herrselet* 1801, återgår på ett år 1799 upptaget nybygge. Detta fick namn efter ett närbeläget parti av Umeälven, kallat *Harrselet* (*Harrsellet* 1823). Förleden innehåller fiskbeteckningen *harr* och efterleden bestämd form av *sel* 'lugnvatten i å eller älv' med syftning på älvsträckan mellan Fällforsen och Harrselsforsen. Sistnämnda fors togs i anspråk för det år 1957 färdigställda *Harrsele* kraftverk, beläget i byn *Harrselsfors* (*Harrselsfors* 1801 avseende ett nybygge).

**Harrselsfors** by, Vännäs sn, Västerbotten → *Harrsele*.

**Harsprånget** kraftverk, tidigare vattenfall i Stora Luleälven, Jokkmokks sn, Lappland. – Namnet är en översättning av lulesam. *Njoammelsasskam*, skrivet *Niomel Saski* 1671, vars efterled är en bildning till verbet *sasskat* 'hoppa (jämfota)'. Före utbyggnad av älven var den på det smalaste stället vid fallet inte bredare än att en hare (lulesam. *njoammel*) sades kunna hoppa över. Namnet är överfört på kraftverket vid fallet. – *Bild* 29, s. 112.

**Hassela** sn, tätort, Hälsingland. *Hassale* 1531. – Tätort-



Bild 29. Harsprånget. Den smala förträngningen vid Harsprånget på ett fotografi från tiden före utbyggandet – inte bredare än att en hare kunde hoppa över? Foto: Borg Mesch. Kiruna kommuns bildarkiv.

ten, som utgör socknens centrum och hyser sockenkyrkan, fick 1980 namnet ändrat från *Kyrkbacken* till *Hassela*. Sockennamnet har förr sannolikt burits av nuvarande Kyrkbyn, där den gamla sockenkyrkan, riven 1856, stod. Namnet *Hassela* är språkligt svårförklarat men tycks hänga samman med trädbeteckningen *hassel*, kanske genom förmedling av ett äldre, nu okänt namn på den mitt i bygden belägna Hasselasjön.

**Hasselmarken** by, Visnums-Kils sn, Visnums hd, Värmland → *mark*.

**Hasselö** ö och by, Loftahammars sn, Norra Tjusts hd, Småland. *Halsø* 1429, *Haslø* 1473. – Namnet är sammansatt av trädbeteckningen *hassel* och *ö* och skall ses i ljuset av den ekonomiska betydelse hasseln hade, främst för sina nötters skull.

**Hasslarp** tätort, Kattarps sn, Luggude hd, samt by, Strövelstorps sn, Norra Åsbo hd, Skåne. *Hasslerop* 1524 (avser byn). – Tätorten, som har vuxit fram kring ett sockerbruk, har sitt namn efter byn Hasslarp strax norr därom. Det innehåller i förleden dialektens *hassel* 'hasel'. Efterleden är → *torp* 'nybygge'.

**Hassle** sn, Vadsbo hd, Västergötland. (*de*) *Haslu* 1306. –

Socknen har fått sitt namn från kyrkbyn (nu *Nolhassle*; *Nol-* 'norr'). I begynnelsen har namnet kanske snarast tjänstgjort som ånamn, ett till trädbeteckningen *hassel* bildat fsv. \**Hasla*. Vid *Nolhassle* rinner ett vattendrag.

**Hassle-Bösarp** sn, Vemmenhögs hd, Skåne. (*i*) *Haslæ* 1456, *Hasle Bøsserup* ca 1530. – Sockennamnet är lånat från kyrkbyn. Det innehåller dialektens *hassel* 'hasel' samt mansnamnet fda. *Bøsi* och → *torp* 'nybygge'. Det är oklart om *Hassle* ursprungligen avsett en självständig by vid sidan av *Bösarp*, eller om det enbart är en framförställd bestämning till åtskillnad från socknen → *Bösarp* i Skytts hd, vilken ca 1530 benämns *Västra Bösarp*. 1624 omtalas en hasselskog vid *Hassle-Bösarps* by.

**Hasslerör** tätort, Hassle sn, Vadsbo hd, Västergötland. – Tätortens namn är en sammansättning av sockennamnet → *Hassle* och bynamnet *Rör* (*Röör* 1455); det senare innehåller *rör* 'stenrör, stenröse'. Gästgivargården i *Rör* kallades 1701 *Hasslerör* och en 1875 på samma plats inrättad poststation fick detta namn. Tätorten har vuxit upp kring en järnvägsstation som inte ligger i byn *Rör* men ändå erhållit namnet *Hasslerör*.

**Hasslö** sn, tätort, ö, Medelstads hd, Blekinge. *Haslø* ca 1300. – Socknen, som fram till 1888 var en del av Förkärla socken, utgörs av ön *Hasslö* och några kringliggande småöar och har fått sitt namn efter huvudön. Det är sammansatt av trädbeteckningen *hassel* och *ö*. Tätorten, med



Bild 3. Alsen. Alsen, Adelsö och Alnö är alla bildade till en fornsvensk motsvarighet till dialektordet ala 'växa' med syftning på relativt höglänt mark som »växer» upp från en vattenyta. I fallet Alsen rör det sig sannolikt om ett gammalt namn på Alsensjön, och man har menat att namnet tar fasta på sjöns höga och brant stigande stränder.  
Foto: Per Vikstrand.



Bild 7. Borgunda. Borgundaberget i Västergötland. Sockennamnet Borgunda innehåller ett mycket gammalt ord \*borghund, som syftar på framträdande bergsformationer, i det här fallet just Borgundaberget. Ordet ingår även i andra ortnamn, t.ex. i önamnet Bornholm, äldre \*Burghunda(r)holm. Foto: Per Vikstrand.



Bild 9. Brunflo. Det är mycket möjligt att det är S:t Olofskällan nedanför Lövberget, som ligger bakom brunn i Brunflo. Källan är i dag förstörd av pumphus och damm, men i slutningen intill porlar ännu små källsprång. Foto: Per Vikstrand.



Bild 12. Bårbyborg. Fornborgen är belägen på västra landborgen, nära Ölands högsta punkt. Bortom borgen syns Bårby, vars namn betyder just 'byn vid borgen'. Foto: Riksantikvarieämbetet.

Bild 8. Botkyrka. Botkyrka har namn efter det  
sörmländska helgonet S:t Botvid, här avbildad i  
Arboga stadskyrka. Foto: Per Vikstrand.





Bild 14. Dals-Ed. Ordet → ed 'gångväg; passage mellan eller utmed vatten' är mycket vanligt i ortnamn. Här syftar det på den smala landtungan mellan sjöarna Lilla och Stora Le. Foto: Riksantikvarieämbetet.



Bild 16. Faludden. I många fall försvåras tolkningen av gamla ortnamn av att naturförhållandena förändrats sedan namngivningen. Så verkar dock inte vara fallet med Faludden, vars namn innehåller ett ord \*fal- som syftar på öppen och skoglös terräng. Foto: Riksantikvarieämbetet.





Bild 17. Faxeholm. Den forna holmens välvda profil har liknats vid en »faxe», manken på en häst. Foto: Mats Mogren.



Bild 21. Fjätan. I namnet ingår ordet fjät 'steg', syftande på trappstegsliknande fall i ån. Här ses Fjätfallet i Stor-Fjätan. Foto: Eva Brylla.



Bild 22. *Flatruet*. Precis som namnet utsäger är *Flatruet* både platt och skoglöst. Foto: Riksantikvarieämbetet.



Bild 23. Flen. Kala hällar vid Flens gamla bytomt, belägen på höjden ovanför Loftet Hotell & Gästgiveri. Det är dessa hällar som givit upphov till namnet Flen. Foto: Per Vikstrand.



Bild 26. Gryta. Att ortnamn ofta tar fasta på det mest karakteristiska på en plats illustreras tydligt av Gryta i Uppland: namnet betyder 'stenig mark'. Foto: Per Vikstrand.

namn efter ön och socknen, består av flera sammanvuxna bebyggelser (Horn, Fiskaregården, Hallarna och *Garpen*).

**Hasslösa** sn, Kinnefjärdings hd, Västergötland. *Haslösa sockn* 1415. – Socknen har fått sitt namn från kyrkbyn. Det innehåller i förleden troligen växtbeteckningen *has-sel*. Efterleden är *lösa* 'glänta; äng'.

**Hasslöv** sn, tätort, Höks hd, Halland. (i) *Hatherslöf* 1406. – Namnet, som äldst avsett kyrkbyn, är sammansatt av mansnamnet *Hadar* och *löv* 'arvegods'.

**Haurida** sn, Norra Vedbo hd, Småland. (de) *Hagrydh* ca 1300. – Socknen har fått namn efter kyrkbyn. Namnet är sammansatt av fsv. *hagh* 'gårdesgård' och *ryd* 'röjning'. Namnet har senare anslutits till de plurala ortnamnen på *-a* (se inl. 3.3.1).

**Havdhem** sn, tätort, Gotland. *Haffthem* 1300-talet avskr. – Namnets förled kan innehålla dialektordet *havde*. Den belagda betydelsen av detta ord är 'upphöjd gräskant mellan slagen vid slätter', men det kan i äldre tid ha använts även om långsmala förhöjningar i terrängen; jfr de båda grusuddarna *Norrhavden* och *Suderhavden* på Östergarnsholm. Tänkbara terrängformationer bakom sockennamnet är den långsträcktäta men dock mycket flacka åsen vid kyrkan eller också ancycluswallen, en gammal strandvall. Efterleden är *hem* 'boplatz; gård' eller 'bygd'. Tätorten har närmast namn efter järnvägsstationen *Havdhem* kring vilken den vuxit upp.

**Haverdal** tätort, Harplinge sn, Halmstads hd, Halland. (j) *Hawærydh* 1466. – Vid sin tillkomst låg den blivande tätorten i huvudsak på byn Haverdals utmark. Förleden är halländskt *have* 'hage', efterleden är *ryd* 'röjning'. I sockenmålet uppträder bynamnet som »Haverda» med plural form på *-a* (se inl. 3.3.1), vilket föranlett omtolkning till *dal*, äldst belagd i skrivningen *Haffredall* 1603.

**Havern** sjö, Haverö sn, Medelpad. (j) *Hafr minni* ['myning'] 1273? avskr. – Namnet synes vara bildat till ett ord motsvarande fvn. *hafr* 'bock' och betyda 'Bocksjön'. Det skulle även kunna syfta på sjöns »horn» i form av djupa smala vikar.

**Haverö** sn, Medelpad. *ecclesie Hafræ* 1366. – Socken-namnet återgår på sjönamnet *Havern*. Det nuvarande namnslutet på *-ö* är ett sent tillägg.

**Haväng** gd, strandområde, Ravlunda sn, Albo hd, Skåne. – Namnet, omnämnt 1878, har äldst avsett ängsområdet vid Verkaåns mynning i Östersjön (varav förleden *Hav-*) och området norr därom.

**Heberg** by, Vallda sn, Fjäre hd, Halland *Halla Heberg*.

**Heberg** tätort, Årstads sn och hd, Halland. (in) *Hæygybyær* 1352. – Tätortsnamnet återgår på ett bynamn. Förleden är *hed* 'ljunghed', efterleden fda. *biærgh* 'berg', bevarat i »Habbjer», en av sockenmålets uttalsformer av namnet. Möjligen syftar namnet på höjdsträckningen Hebergbjären öster om byn.

**Heby** tätort, by, Västerlövsta sn, Simtuna hd, Uppland. (j) *Hedeby* 1416. – Tätorten, som har vuxit fram kring en järnvägsstation öppnad 1873, har sitt namn efter en by i

den östra delen av tätorten. Namnets förled innehåller *hed* i betydelsen 'torr, tallskogsbevuxen mark', här med syftning på den mäktiga ås som sträcker sig norrut från samhället. Efterleden är *by* 'gård; by'.

**Hed** sn, Skinnskattebergs hd, Västmanland. – Socknen var fram till 1648 en del av Malma socken under namn av *Malma fjärding*. Namnet *Hed*, äldst omnämnt i jordeboken 1715 (*Mallma Fierding Eller Heed Sochn*), innehåller ordet *hed* i betydelsen 'torr, tallskogsbevuxen mark' och åsyftar den ås som löper från Malma till Skinnskatteberg.

**Heda** by, Enångers sn, Hälsingland *Hedninghällan*.

**Heda** sn, Lysings hd, Östergötland. (de) *Hedeskyrke* 1294, (in) *Hedhe* 1327. – Sockenkyrkan anlades under medeltiden på hedmark i utkanten av byn Jussbergs ägor. Det på detta läge syftande sockennamnet innehåller en böjd singularform, i de äldsta fornsvenska beläggen *Hedhe*, av terrängbeteckningen *hed*. Belägget *Hedeskyrke* 1294 betyder 'kyrkan på Heden'.

**Hedared** tätort (f.d. socken), Sandhults sn, Vedens hd, Västergötland. – Det genom ortens stavkyrka bekanta namnet (*Hædærydh* 1288?) innehåller fornsvensk genitiv av terrängbeteckningen *hed*; efterleden är *ryd* 'röjning'. Tätorten har vuxit fram ur byn Hedared och fått namn efter denna och dess kyrka.

**Hede** sn, Sörbygdens hd, Bohuslän. *Hæida kirkia* 1391. – Socken-namnet synes ej återgå på något by- eller gård-namn. Det innehåller en böjningsform av *hed* i betydelsen 'obebodd, skoglös och jämn sträckning, ofta högt belägen', troligen syftande på området där kyrkan är belägen.

**Hede** sn, tätort, Härjedalen. (ii) *Hedha sockn* 1397. – Tätorten är framvuxen ur Kyrkbyn, också kallad *Hede*. Socken-namnet är ytterst en böjd form av *hed* i betydelsen 'torr, tallskogsbevuxen mark'.

**Hedekas** tätort, Krokstads sn, Sörbygdens hd, Bohuslän. *Kasen* 1803. – Tätortsnamnet är givet efter soldattorpet Hedekas (Kasen). Efterleden är bohuslänskans *kas* 'röjning, svedjeland'. Förleden innehåller gårdnamnet *Hede* och har lagts till för att skilja torpet från Hajumskasen i samma socken.

**Hedemora** kn, stad, sn, Dalarna. (in) *parochia Henamorum* 1370. – Socknens namn har övertagits från kyrkbyn, som utvecklades till stad redan under medeltiden. Förleden i namnet, fsv. \**Hednamor*, sammanhänger ytterst med ordet *hed* i betydelsen 'torr, tallskogsbevuxen mark' och kan innehålla ett till detta ord bildat adjektiv \**heden* 'hörande till en hed'. Heden i fråga utgörs av den ås som bär den nuvarande stadskärnan. I efterleden ingår dialektordet *mor* '(sumpig) granskog'. Hedemora är därmed att tolka som '(den sumpiga) granskogen vid heden'. Skrivningen *Hede-* för äldre *Hene-* slår igenom ca 1600. *Hene-* finns bevarat i dialektuttal som »Hemmora» och »Hännmora». Samma förled som stadsnamnet har också namnet på en av stadens sjöar, *Hönsan*, fsv. \**Hedhnesior* 'Hedsjön'.

**Heden** stadsdel, Göteborgs stad, Västergötland. – Tidigare kallades området *Exercitie Heden* med syftning på dess funktion som övningsfält för Göta artilleriregemente och tältplats för beväringen. 1891 övergick området i stadens ägo.

**Hedensberg** gods, Tillberga sn, Siende hd, Västmanland. *curiam Hidhinsbergh* 1326? avskr. – Namnet innehåller i förleden det fornsvenska mansnamnet *Hidhin*. Efterleden *berg* åsyftar den höjd på vilken mangårdsbyggnaden ligger. En nu nedlagd järnvägshållplats med namn efter godset finns ett par km i nordväst.

**Hedenäset** tätort, Hietaniemi sn, Norrbotten *Hietaniemi*.

**Hedeskoga** sn, tätort, Herrestads hd, Skåne. *Hedeskoff* 1547 (avser kyrkbyn). – Sockennamnet, som är lånat från kyrkbyn, innehåller *hed* i betydelsen 'kal slätt' och *skog*. Tätorten har vuxit fram kring kyrkbyn.

**Hedesunda** sn, tätort, Gästrikland. (*De Hæsunde* 1344. – Tätortsnamnet utgår närmast från ett stationsnamn, övertaget från socknen, vid en år 1900 öppnad järnvägslinje. Sockennamnet har ursprungligen syftat på Norra Färjsundet i Öbyfjärden nära sockenkyrkan. Förleden är möjligen dialektordet *häs* 'hässja, höstack'. *Hedesunda* kan i så fall tolkas som 'sundet där det finns många hässjor/höstackar'. Den redan på 1500-talet belagda skrivningen *Hede-* blir vanlig på 1600-talet. Områdets folkmål har ända in i våra dagar bevarat det gamla uttalet (»Häsunda» o.d.).

**Hedninghällan** stenåldersboplatz, Enångers sn, Hälsingland. *Hedningahällan* 1863. – Namnet, med genuint uttal »Heninghälla» men i arkeologiska sammanhang oftast *Hedningahällan*, syftar på en 8 m hög brant klippa, boplatz för säljägare under tredje årtusendet f.Kr. Enligt folktraditionen har klippan varit en ättestupa. Förleden innehåller ordet *hedning*. I efterleden ingår dialektordet *hälla* '(sten)häll'. Förmodligen är namnet tillkommet under påverkan av att platsen ligger nära byn Heda (*Hedha* 1535) och den sandhed byn fått namn efter.

**Heds stenar** skeppssättning, Käseberga, Valleberga sn, Ingelstads hd, Skåne *Ales stenar*.

**Hedströmmen** å, Västmanland. – Ån avvattnar Södra Malingsbosjön strax norr om gränsen mot Dalarna och rinner ut i Mälarviken Galten efter att ha passerat socknen *Hed*, varav namnet (känt från 1741). Åns övre och nedre lopp har tidigare burit flera andra namn.

**Hejde** sn, Gotland. *Heithum* 1300-talet avskr. – Namnet är en stelnad form i dativ pluralis av gotländskans *hajn* 'hed' och torde syfta på läget ned mot det stora skogsområdet Lojsthajd. Vilken närmare innebörd *hed* haft i gotländskan är dock oklart. Ordet har på östsvenskt område betydelsen 'torr, tallskogsbevuxen mark' e.d. men på götalandiskt område 'mager, skoglös mark; ljunghed' e.d. I flera sockennamn på Gotland tyder vegetationsförhållandena snarast på den förstnämnda betydelsen.

**Hejdeby** sn, Gotland. *Heydeby sogenn* 1523. – Socknen, som är omnämnd på 1300-talet, har övertagit namnet

från en gård. Förleden är troligen genitiv singularis av gotländskans *hajn* 'hed'. Om betydelsen av detta ord på Gotland se *Hejde*. Efterleden är *by* 'gård; by'.

**Hejnum** sn, Gotland. (*af Hainaim* 1300-talets mitt (Gutasagan). – Efterleden i detta namn är *hem* 'boplatz; gård' här kanske 'bygd'. Förleden är omdiskuterad. Enligt en uppfattning innehåller den en forngutnisk inbyggartebeteckning \**hai(dh)nir* 'hedborna, de på heden'. Inom socknen särskiljs en rad olika »hedar»: *Bjärshajd*, *Orrhajd*, *Ringshajd* m.fl., för vilka det gemensamma namnet är *Hejnumshällar*. Sockennamnet skulle med denna tolkning vara ett bygdenamn, där förleden sammanfattande syftar på invånarna i de olika »hedarna». Enligt en annan tolkning innehåller förleden ordet *hen* (gotländskt *hajn*) 'brynsten' i betydelsen '(spetsig) sten'. Namnet skulle i så fall ta fasta på de omfattande hållmarkerna i socknen. Alternativt kan det med den senare tolkningen uppfattas som ett äldre namn på en gammal bebyggelse motsvarande nuvarande Lilla och Stora Kyrkebys samt Prästgården.

**Hejnums hällar** naturområde, Hejnums sn, Gotland *Hejnum*.

**Helagsfjället** fjäll, Storsjö sn, Härjedalen. *Helagzfjället* 1645. – Namnets förled innehåller ett sjönamn \**Helagen* syftande på någon av Helagssjöarna. Detta namn innehåller i sin tur en efterled *-agen* 'vatten, sjö'. Förleden kan antingen vara en form av adjektivet *helig* eller fvn. *hela* 'rimfrost'. I det förstnämnda fallet skulle sjönamnet således betyda 'den heliga sjön', i det andra 'sjön med frostbenägna strandmarker' e.d. För *Helagsfjället* används vanligen kortformen *Helags*. Fjällets sydsamiska namn *Maajaelkie* innehåller sam. *maaje* '(stort) avstånd, sträcka; (avlägsen) trakt, land' och *aelkie* 'fjällaxel, utlöpare från fjällmassiv'. Namnet kan tydas 'fjällutlöpare som sträcker sig långt' med syftning på att fjällområdet här sträcker sig långt österut.

**Helagssjöarna** sjöar, Storsjö sn, Härjedalen *Helagsfjället*.

**Helgarö** sn, Åkers hd, Södermanland. (*in Helgarna* 1233. – Socknen har fått sitt namn från kyrkbyn. Det innehåller *arin* 'grusö, grusig mark'. Förleden innehåller adjektivet *helig* eller genitiv av mansnamnet *Helge*.

**Helgasjön** sjö, Småland. *Helge siö* 1658. – Sjönamnet innehåller adjektivet *helig*, vilket antyder att sjön under förkristen tid varit antingen fredad eller kanske föremål för något slags dyrkan.

**Helga Trefaldighet**, förs., Uppsala stad, Uppland. (*in parochia ecclesie Sancte Trinitatis* 1316. – Församlingen har namn efter sin kyrka som på 1300-talet kallades *Ecclesia (sancte) Trinitatis* '(Helga) Trefaldighets kyrka'. Namnet visar att kyrkan var helgad åt treenigheten. I ett dokument från 1384 uppträder dock socknen under namnet *Bonda kyrkio soknene*, och namnet *Bondkyrka socken* blir sedan socknens benämning fram till 1947, då den inkorporerades med Uppsala stad. Namnet är säkerligen en folklig benämning, som tar fasta på att kyrkan tillhörde

en landssocken i motsats till de två andra, nu försvunna, församlingskyrkorna i staden, Sankt Per och Vårfrukyrka.

**Helgaån** å, Småland. – Ån rinner från *Helgasjön* och har sannolikt fått namn efter denna. Ån utgör en del av *Mörrumsån*.

**Helgeandsholmen** ö i Norrström, Stockholms stad. (*in insula dicta* [‘på ön som heter’] *Helghaanzsholm* 1320. – Namnet innehåller i förleden en förkortad form av fsv. *hælgða ands hus*, ‘den helige andens hus’, benämning på en medeltida vårdinrättning för fattiga, gamla och sjuka. Efterleden är *holm* ‘holme’. Hertig Valdemar donerade kort före 1300 en tomt på ön till Stockholms helgeands-hus, och namnet kan alltså inte vara äldre än från omkring 1300. Vad ön hette innan dess är okänt. Nuvarande Helgeandsholmen har uppkommit genom att flera mindre öar vuxit samman. Namnet avsåg från början den sydligaste av dessa, vilken i sin tur äldst bestod av två mindre öar. Den ena av dessa har uppkommit genom att en grav grävts genom en från Stadsholmen utskjutande halvö på 1000-talet. Norr om den ursprungliga Helgeandsholmen låg *Barkarholm* (1441; till *barkare* ‘garvare’) och *Stockholm* eller *Lilla Stockholm* (1559), ej att förväxla med *Stadsholmen* (jfr *Stockholm*).

**Helgerum** gods, Västrums sn, Södra Tjusts hd, Småland. *Helgarum* 1544. – Förleden är snarast genitiv av mansnamnet *Helge*, men man kan alternativt tänka sig att den innehåller adjektivet *helig* i betydelsen ‘fredad’. Enligt en gammal tradition skall området kring det forna kapellet vid Björnhuvud strax väster om Helgerum ha utgjort en fristad för fredlösa. Efterleden innehåller *rum* ‘öppen plats’.

**Helgesta** sn, Villåttinge hd, Södermanland. (*De Helgestum* 1314? – Socknen har fått sitt namn från kyrkbyn. Det kan innehålla antingen genitiv av mansnamnet *Helge* i sammansättning med *sta(d)* eller fsv. \**helghestadher* ‘(helig) fredad plats’.

**Helge å** å, Småland och Skåne. *fluvium* [‘ån’] *Helgam* ca 1200 avskr. – Namnet, ‘den heliga eller lyckobringande ån’, kan ha givits den fruktade ån för att blidka dess makter.

**Helgona** sn, Rönö hd, Södermanland. *Ecclesia omnium sanctorum* [‘Alla helgons kyrka’] 1314? – Ortnamnet visar att den medeltida sockenkyrkan vigts åt eller förbundits med alla helgon.

**Helgum** sn, Ångermanland. *Helghijöm* 1535. – Socknen har fått sitt namn efter byn Helgum. Namnet är troligen en sammansättning av adjektivet *helig* och *hem* ‘bo-plats; gård’. Om det ursprungligen avsett en kultplats är ovisst. Det kan också röra sig om uppkallelse efter det centralt liggande Helgum i Säbrå socken.

**Helgö** ö, Ekerö sn, Färentuna hd, Uppland. *curiam nostram* [‘vår gård’] *Helghø* 1287. – Namnet, som förekommer på flera håll, återgår på ett fornsvenskt \**Hælg(h)aþ* ‘den heliga ön’ eller ‘ön där det råder helgd (fred)’. Dessa öar var avsatta för särskilda aktiviteter i samband med t.ex.

varuutbyte, kult och sjöfart, och åtrnjöt därigenom en särskild, fredad status. För Helgös i Ekerö del kan man peka på öns funktion som hantverks- och redistributionscentrum för metallprodukter, väl belyst genom mångåriga arkeologiska undersökningar. Det finns dock även spår av rituella aktiviteter på ön. På 1600-talet hade namnet *Helgö* fallit i glömska och ön kallades istället *Lill-ön*. 1967 återtog dock det gamla namnet *Helgö*.

**Heliga fallet** f.d. vattenfall, Jokkmokks sn, Lappland *Seitevare*.

**Hellvi** sn, Gotland. (*de ecclesia Helghawie* 1277 avskr. – Namnet är sammansatt av adjektivet *helig* och *vi* ‘helig plats, kultplats’. Det är möjligt att socknen har övertagit namnet från en gård, som omfattat ungefär samma områden som nuvarande Kyrkebols och Hellvi annex. Etymologiskt identiskt är gårdnamnet *Hellvis* i Fole socken. Formen med *-s* i detta namn beror på anslutning till den på Gotland vanliga gårdnamnstypen bestående av ett personnamn i genitiv, t.ex. *Rangvalds* till mansnamnet *Ragnvald*.

**Hellvis** gd, Fole sn, Gotland *Hellvi*.

**Helsingborg** kn, stad, Skåne. (*in Helsingaburg* 1100-talets mellersta del. – Namnets förled innehåller en inbyggarbeteckning pluralis *hålsingar*, bildad till *hals* med syftning på Öresunds markanta förträngning i höjd med Helsingör och Helsingborg. Efterleden är antingen *borg* i betydelsen ‘befästning’, avseende en äldre föregångare till Kärnan, eller samma ord i en äldre betydelse ‘höjd med branta sidor’, åsyftande den kraftiga höjdsträckningen längs havet.

**Helvetesfallet** vattenfall, Orsa sn, Dalarna. – Fallet är beläget i en kanjon längs Ämän, ett biflöde till Oreälven. Platsen har, får man förmoda, gjort ett kusligt intryck med ån sammanträngd mellan lodräta klippväggar och vattnet enligt uppgift kokande som i en häckittel. Namnet uppträder också på andra håll i landet.

**Helås** tätort, Ryda sn, Barne hd, Västergötland. – Vid en 1899 öppnad bandel blev *Helås* namnet på en järnvägsstation i byn Halvås. *Helås* var av allt att döma en nykonstruktion, bildad i kontrast mot det gamla bynamnet *Halvås*.

**hem** Namntypen *-hem* har i Sverige, med ett par hundra representanter, en huvudsakligen västlig utbredning. Man finner *-hem*-namn över ett sammanhängande område bestående av Halland, Västergötland (där utbredningen av namntypen är tätast, framför allt i f.d. Skaraborgs län, med cirka 80 representanter), Bohuslän och södra Värmland samt dessutom, mer eller mindre sporadiskt, i östra Skåne, på Gotland, i Östergötland, Närke, Södermanland, Uppland och i tre norrländska landskap, Jämtland, Medelpad och Ångermanland. Finland saknar *-hem*-namn. Kärnområdet för namntypen på nordiskt område – den finns också företrädd på kontinenten, i England och på Orkney och Shetland – är Norge, som har tusentals namn. I Danmark är *-hem*-namnen vanliga på Jylland, på de danska öarna däremot är de endast spora-

diskt förekommande. Island har ett 30-tal *-hem*-namn, men de är av en speciell schablonartad karaktär, t.ex. *Sólheimar, Vindheimar*.

Nammelementet *-hem* uppträder oftast i förändrad form, som *-em* (*Álem*), *-im* (*Markim*), *-om* (*Ha-  
jom*), *-ome* (*Gränome*: fsv. *græn* 'gran'), *-um* (*Tanum*) och t.o.m. bara *-m* (*Norra Säm*), och namnen hörande till denna grupp kan därför vara svåra att identifiera.

Förlederna i namngruppen är av växlande slag. Vanliga är framför allt natur-, växt- och djurbeteckningar, t.ex. *Bergum; Askim, Ljunghem; Fåglum, Tranum*. Adjektiviska förleder anträffas i ett antal fall, bl.a. *Bolum, Helgum, Långhem*. Om hednisk kult vittnar förutom nämnda *Helgum* namnet *Viad* (fsv. *Viem, vi* 'helig plats, kultplats') i Södermanland. Det finns inget enda säkert exempel på personnamn eller personbeteckning i *-hem*-namn.

Ortnamnsleden *hem* är med avseende på sitt ursprung identisk med vårt vanliga substantiv *hem*. Ordet är av allt att döma besläktat med grekiskans *keimai* 'ligga' och *koit* 'läger', och dess grundbetydelse bör därför ha varit 'liggplats, läger'. Som ortnamns-element har ordet fått innebörden 'plats där man slår sig ned, hemvist', varav dels 'trakt, bygd', dels (i ett yngre skede) 'gård'. En specialanvändning föreligger i sockennamnet *Gudhem*. I den absoluta majoriteten av de svenska *-hem*-namnen har *-hem* med all sannolikhet den yngre betydelsen 'gård'.

En särskild diskussion har förts kring *-hem*-namn med beteckningar för vilda djur och fåglar som förled, t.ex.

*Bjurum* (*bjur* 'bäver'), *Björnome, Gökhem, Tranum, Ugglum*. Sålunda har t.ex. *Gökhem* bl.a. antagits kunna betyda 'hemvistet där göken hörs', 'trakten där det är gott om gökar' eller 'gökboet' (det sistnämnda i så fall ett namn med snarast skämtsamt anstrykning, givet från grannars sida). Även det förslaget har lanserats att t.ex. *Tranum* och *Ugglum* skulle kunna vara tidiga förkortningar – av samma typ som vårt *tefat* för \**tekoppsfat* – av ett fornspråkligt \**Tranumosshem* e.d. respektive \**Ugluskogshem* e.d. Enklart och naturligt tycks det vara att tolka namnen som 'gården där (i vars närhet) det är gott om bäver, björn, där göken ofta hörs' etc.

Namnen på *-hem* hör till de äldsta namntyperna. Oftast är *-hem*-bebyggelserna gamla moderbyar, från vilka andra bebyggelser (gårdar, byar) har flyttats ut. Ett tecken på hög ålder är också att *-hem*-namnen i stor utsträckning blivit sockennamn. Namntypen är huvudsakligen förvikingatida; det stora flertalet av namnen har sannolikt tillkommit under romersk järnålder (Kr.f.–400) eller folkvandringstid (400–550). – *Bild 30, s. 233*.

Litteratur: Gösta Franzén, i *Nordisk kultur 5*. Ortnamn (1939), s. 133–35; Bengt Pamp, *Ortnamnen i Sverige*. 5 uppl. (1988), s. 31–32; Harry Ståhl, *Ortnamn och ortnamnsforskning*. 2 uppl. (1976), s. 73–76.

**Hemavan** samhälle, Tärna sn, Lappland. – Namnet, som är sammansatt av *hem* och bestämd form av *ava* '(ofta säckformig) vik eller bukt i vattendrag', betyder 'den när-

most bebyggelsen liggande viken' och avsåg ursprungligen en vik i Umeälven. Det blev 1918 namn på ortens poststation och kom senare att äsyfta samhället, som tidigare kallats *Björkfors* efter det första nybygget. Ortens sydsamiska namn *Säekieboelte* är sammansatt av *säekie* 'björk' och *boelte* 'bergsslutning med skog'.

**Hemmesdyng** sn, Vemmenhøgs hd, Skåne. (*in*) *Hæminxdyngæ* 1283 avskr. – Socknen har sitt namn efter kyrkbyn. Det innehåller i förleden mansnamnet *Hemming* och i efterleden *dynga* i en äldre betydelse 'hög' eller möjligen 'underjordiskt rum'.

**Hemmesjö** f.d. sn, Hemmesjö med Tegnaby sn, Konga hd, Småland. (*j*) *Hemesøg* 1481. – Namnet innehåller i förleden troligen genitiv av ett mansnamn motsvarande fvn. *Heimir*. Efterleden är *hög*, här sannolikt i betydelsen 'gravhög'; den har senare uppfattats som *sjö*. 1854 sammanslogs Hemmesjö socken med *Tegnaby* socken till *Hemmesjö med Tegnaby socken*.

**Hemmesta** tätort, Värmdö sn och skg, Uppland. (*de*) *Hemestum* 1323. – Namnet är övertaget från herrgården Hemmesta. Det innehåller i efterleden *sta(d)* och i förleden troligen ett mansnamn fsv. \**Hemer* eller \**Heme*.

**Hemmingsmark** tätort, Hortlax sn, Norrbotten. – Namnet, äldst belagt 1539, är övertaget från en by. I förleden ingår mansnamnet *Hemming*. Efterleden är *mark* 'nybygge i skog eller på utmark'.

**Hemmor** vanligt gårdnamn, Gotland. – Namnet är en sammansättning av personnamnet *Häggmund* och *arve* 'arvinge'. Betydelsen är 'Häggmunds arvinges eller arvingars (gård)'.

**Hemse** sn, samt tätort, Hemse och Alva snr, Gotland. *Hemsü* 1300-talet avskr. – Namnet är otolkat.

**Hemsjö** samhälle, Kyrkhults sn, Listers hd, Blekinge. – Samhället har vuxit fram kring en järnvägsstation som öppnades 1874 och gavs namn efter den strax sydväst därom liggande sjön Hemsjön. Sjöns namn, som innehåller ordet *hem*, betyder 'den närmast bebyggelsen liggande sjön'. Den ifrågavarande bebyggelsen är byn Hemsjöhult, belägen omedelbart sydöst om sjön. Bynamnet (*Himsholdt* 1612), vars efterled är *hult*, innehåller i förleden sjöns namn. Om byn tidigare burit ett annat namn är okänt.

**Hemsjö** sn, Kullings hd, Västergötland. *Heemsiø* 1405. – Socknen har fått sitt namn från kyrkbyn. Det betyder 'sjön hemmavid' och har äldst burits av en sjö vid Hemsjö by.

**Hemsjöhult** by, Kyrkhults sn, Listers hd, Blekinge *Hemsjö*.

**Hemsö** sn, Ångermanland. – Socknen omfattar ön Hemsö (*Hemsö* 1552), som före 1871 hörde till Högsjö socknen. Förleden har föreslagits vara en sammandragen form av \**Hemäs* 'Hemäsen', äsyftande berget Hemsö hatt.

**Hene** by, Norra Kyrketorps sn, Kåkind's hd, Västergötland *Norra Kyrketorp*.

**Hennan** tätort, Ljusdals sn, Hälsingland. – Tätorten har sitt namn efter den 1881 tillkomna järnvägs- och post-



stationen, belägen vid och i sin tur namngiven efter sjön Hennan (*Henna lacus* 1697). Sjönamnet innehåller möjligen ett adjektivt fsv. \**heden* 'hörande till en hed', bildat till *hed* i betydelsen 'torr, tallskogsbevuxen mark', kanske med syftning på den stora sandheden, kallad *Heden* och *Väljemon*, vid sjöns södra ände. Sjönamnet skulle därmed betyda 'sjön vid heden (Heden)'.

**Hennickehammar** hgd, Färnebo sn och hd, Värmland. *Hemekehytten* 1622, *Hänickehyttan* 1665. – Här anlades i början av 1600-talet en hammare för järnsmide. Namnets förled är det tyska mansnamnet *Hennike*.

**Henriksholm** gods, Änimskogs sn, Tössbo hd, Dalsland. – Egendomen på en ö i Änimmens erhöll på 1600-talet namnet *Henriksholm* efter ägaren Henrik Månesköld. Dessförinnan hette bebyggelsen *Ön(a)*.

**Henån** tätort, Röra sn, Orusts västra hd, Bohuslän. *Heinene* 1420, *Heynån* 1519. – Förleden innehåller ett ånamn, fvn. \**Hein*, i vilket ingår ett ord svarande mot dialektordet *hen* 'slipsten, brynsten', syftande på berggrunden. Namnet har senare övergått på en gård vid ån, och den nuvarande tätorten har vuxit upp kring denna.

**Herrberga** sn, Vifolka hd, Östergötland. *ecclesie Harbiærghum* 1322. – Socknen har fått sitt namn från kyrkbyn. Ortnamnet innehåller kanske dialektordet *har* eller *harg* i betydelsen 'stenig mark, stengrund' e.d.; *berg* i efterleden åsyftar en mindre upphöjning i byn.

**Herrborum** gods, Sankt Anna sn, Hammarkinds hd, Östergötland. *Herborwm* 1375. – Ortnamnet innehåller i efterleden *rum* 'öppen plats'. Förleden synes innehålla en inbyggartebeteckning fsv. \**hærboar*, vars bakgrund är oklar; den åsyftar möjligen folk från bebyggelsen Härstad på motsatta sidan av Trännöfjärden, i Rönö socken.

**Herrestad** sn, Lane hd, Bohuslän. *Heregstader* 1320-talet, (*j*) *Hæræxstodom* 1396. – Socknen har fått namn efter byn Herrestad. Förleden är sannolikt genitiv av ett mansnamn fvn. \**Hærekr*, en biform till *Härekr*. Efterleden är *sta(d)*.

**Herrestad** sn, Dals hd, Östergötland. (*de*) *Hærastadhum* 1208. – Socknen har fått sitt namn från kyrkbyn. Förleden kan innehålla genitiv av ett mans(bi)namn fsv. \**Hære* 'den gråhårig'; efterleden är *sta(d)*.

**Herrestads härad** hd, Skåne. *Hæruæstatheret* ca 1300. – Häradet har namn efter kyrkbyn i socknen *Stora Herrestad*.

**Herrevadskloster** gods, Riseberga sn, Norra Åsbo hd, Skåne. (*de*) *Herivado* 1100-talets mellersta del. – Namnet avsåg äldst det i mitten av 1100-talet grundade cisterciensklostret, vars byggnader revs på 1670-talet. Namnets förled syftar på läget vid ett äldre vadställe över Rönneå, vars äldre namn (på denna del av ån) sannolikt har varit \**Hæria*, en bildning till dialektordet *har* 'stengrund i vatten; stenig mark, stenröse'.

**Herrljunga** sn, tätort, Kullings hd, Västergötland. (*in*) *Heriælungum* 1293. – Socknen har fått sitt namn från kyrkbyn. Förleden innehåller möjligen genitiv pluralis av ett till dialektordet *har* 'stenig mark, stenröse' bildat

\**här* med samma eller likartad innebörd. Det är oviss om efterleden ursprungligen innehållit *ljung* 'ljung(hed)' eller fsv. \**lung* 'sand- eller grusmark; sandås, grusås'. Tätorten har vuxit fram kring kyrkbyn; järnvägsstationen ligger vid en 1858 öppnad del av Västra stambanan.

**Herrskog** tätort, Skogs sn, Ångermanland. *Herrsskogh* 1535 (avser byn). – Tätorten har vuxit upp kring byn Herrskog. Namnets förled har sammanställts med dialektordet *har* 'stenig mark, stenröse'. Även alternativet *herre* har föreslagits. Båda dessa tolkningar är osäkra. Efterleden är *skog*.

**Herråkra** sn, Uppvidinge hd, Småland. *Heråkra Sochnn* 1629. – Socknen har vid 1600-talets början brutits ut ur Dädesjö socken. Någon gård eller by med namnet *Herråkra* finns inte. Efterleden är en form av ordet *åker*. Någon plausibel tolkning av förleden finns inte.

**Herräng** tätort, Häverö sn, Vaddö och Häverö skg, Uppland. *Herrängen* 1804. – Tätorten har snarast sitt namn efter gruvfältet Herrängsfältet. Det återgår på ett gammalt ägonamn, sammansatt av *herre* 'herreman' och *äng*; namnets bakgrund är dock inte känd.

**Herrängen** stadsdel, Stockholms stad. *Herrängen* 1687 (avser en äng). – Stadsdelen har namn efter gården *Herrängen*, ursprungligen ett torp under Långbro säteri. Som belägget visar är namnet äldst känt som ägonamn och kan vara givet i analogi med *Fruängen*.

**Herstadberg** tätort, Kville sn, Bråbo hd, Östergötland. – Tätorten har vuxit fram vid och fått sitt namn från gården Herstadberg. Ortnamnet (*Hæristathe* 1359, *Hirikstadha* 1409) kan innehålla genitiv av ett forntida mansnamn. Efterleden i bebyggelsens ursprungliga namn *Herstad* är *sta(d)*; namnleden *berg* är belagd från 1700-talet. Herstadbergs hållplats anlades vid en 1866 öppnad del av Östra stambanan.

**hester** Bebyggelsenamn på singular *hester* och plural *hestra* finns huvudsakligen i centrala Götaland, framför allt i norra Småland och södra Västergötland. Det förekommer både sammansatta namn, t.ex. *Angerdshestra* (kvinnonamnet fsv. *Arngærd*) och osammansatta, t.ex. sockennamnen *Norra Hestra* och *Södra Hestra*. I östra Småland finns en koncentration av natur- och ägonamn med denna efterled. Sådana ägo- och naturnamn finns eller har funnits mer sporadiskt även söderut i Sverige och det är troligt att ordet och namnelementet en gång haft en mer eller mindre sammanhängande förekomst från norra Frankrike, Belgien, Holland och nordvästra Tyskland via Danmark och Skåne och upp till Götaland. Efterleden åsyftar primärt något slags skogsmark, och det finns två huvudhypoteser om den närmare innebörden: tidigare allmänt 'ungskog av fruktbarande träd (ek och bok)' men senare snarast 'skottskog', dvs. skog där träd huggits ned eller beskurits kraftigt för att stimulera skottbildning för lövtäkt. Namnen kan antagligen gå tillbaka till vikingatid, men de allra flesta är medeltida.

Litteratur: Verner Ekenwall, De svenska ortnamnen på hester (1942); dens., Hester, heister, heester, hëtre. Ett

genmäle, i Namn och bygd 33 (1945), s. 11–21; Ljunggren, K. G., Om ortnamnselementet hester's utbredning, i Namn och bygd 50 (1962), s. 163–72; dens., Till frågan om ortnamnselementet hester's utbredning i Norden, i Sydsvenska ortnamnssällskapets årsskrift 1969, s. 3–35; Modéer, Ivar, Hester, i Namn och bygd 31 (1943), s. 13–27; dens., *Hester* och *skog* i sydsvenska ortnamn, i Namn och bygd 34 (1946), s. 15–23; Lars Gunnar Romell, Heister: Deutung und Vorkommen, i Gedenkschrift für Jost Trier. Hrsg. Hartmut Beckers & Hans Schwartz (1975), s. 243–51.

**Hestra** tätort, Torpa sn, Ydre hd, Östergötland. – Tätorten ligger vid och har fått sitt namn från säteriet Hestra (*Heestra* 1369 avskr.). Ortnamnet innehåller *hester* 'skottskog, småskog'.

**Hidinge** sn, Edsbergs hd, Närke. (*De*) *Hijinge* 1314? – Kyrkbyn har givit socknen dess namn, som innehåller en inbyggartebeteckning fsv. *hidhingar* ( -*inge*), troligen bildad till fsv. *hidhe* '(djur)ide', möjligen syftande på bäverhus i Svartån.

**Hietaniemi** sn, tätort, Norrbotten. *Heijthanimj* 1543. – Namnet är sammansatt av fi. *hieta* 'sand' och *niemi* 'udde'. Det syftade ursprungligen på den udde där kyrkan uppfördes. I tätortens svenska namn *Hedenäset*, som tillkom som järnvägsstationsnamn, är efterleden en översättning från finskan och förleden en felaktig anslutning till svenskans *hed*. Orten har sammanvuxit med byn Koivukylä, tordedalsfi. *Koijukylä*. Namnet är sammansatt av fi. *koivu*, *koiju* 'björk' och *kylä* 'by'.

**Hillared** sn, tätort, Kinds hd, Västergötland. *Hildærydh* 1358 avskr. – Socknen har fått sitt namn från kyrkbyn. Ortnamnet innehåller det västgötska dialektordet *hilla* eller *hille* 'skogklädd höjd' med syftning på en ås i huvudbygden. Efterleden är *ryd* 'röjning'. Hillareds järnvägsstation öppnades för trafik 1902. Tätorten har vuxit fram i anslutning till sockenkyrkan och stationen.

**Hille** sn, Gästrikland. – Sockennamnet, äldst belagt 1319, är lånat från kyrkbyn. Det innehåller en böjd form av det från bl.a. Gästrikland kända dialektordet *hill* 'hylla', här i betydelsen 'avsats, upphöjd plats' och med syftning på terrängen vid åsbranten mot Hillesjön.

**Hillerstorp** tätort, Kävsjö sn, Östbo hd, Småland. (*ij*) *Hillistorpi* 1399, (*j*) *Hildolffstorp* 1407. – Tätorten har vuxit upp kring den år 1902 tillkomna post- och järnvägsstationen. Namnet har övertagits från den nordväst därom liggande byn Hillerstorp. Namnets förled är troligen genitiv av mansnamnet fsv. *Hildolf*. Efterleden är *torp* 'nybygge'.

**Hilleshög** sn, Färentuna hd, Uppland. (*in*) *Hildishogh* 1310. – Socknen har namn efter kyrkbyn, som i sin tur fått namn av en stor gravhög, Hilleshögen (*Hildershögen* 1785). Förleden innehåller ett mansnamn fsv. \**Hildir* och efterleden *hög*. \**Hildir* kan vara namnet på den höglagde personen eller på en (fiktiv) person, som i traditionen kommit att förknippas med denna. Fram till 1940 var den ursprungliga varianten *Hillersjö* namnets officiella form.

**Himle härad** hd, Halland. *Hænoflæ*, *Henoflæ* ca 1300. – Namnets fornspråkliga form, som inte med säkerhet låter sig fastställas, kan ha varit *Henyfli* (neutrum) eller *Henyflir* (maskulinum), i det senare fallet med normalt *-r*-bortfall. Med utgångspunkt från den senare namnformen har namnet sammanställts med några norska namn, uppfattade som ursprungliga fjordnamn, vilka slutar på *-yflir*, ett namnelement med ovisst ursprung. Det antagna *Henyflir* skulle från början ha syftat på ett tidigare sammanhängande vattenområde mellan Getterön och fastlandet norr om Varberg, omfattande de nuvarande Farehamnsviken i norr och Hamnviken i söder. Förleden *Hen-*antas vara ett äldre namn på Himleån, \**Hena*, som mynnar i den forna fjärden innanför Getterön. Det antagna ånamnet skall ha fått sitt namn av dialektordet *hen*, dock inte i betydelsen 'brynsten' utan i en äldre betydelse '(spetsig) sten'. Namngivningsgrunden skulle vara berg i Himleåns omgivning. Dessa kan emellertid inte sägas karakterisera ån men väl trakten. Den föreslagna tolkningen framstår därmed som ovisst.

Den moderna formen *Himle* går tillbaka på *Hymfla*, *Himbla* (*hærath*) o.d. Denna form på *-a* kan vara genitiv pluralis av en inbyggartebeteckning eller genitiv singularis av ett maskulint *Henyfli* (< *Henyflir*), som övergått till svag böjning och alltså böjts som t.ex. fsv. *bonde*, genitiv *bonda*.

**Himmelsberga** by, museum, Långlöts sn, Runstens hd, Öland. *Hemmelsbergh* 1535. – Förleden i namnet kan – som den moderna formen antyder – vara genitiv av ordet *himmel*, men det har också föreslagits att ett mansnamn som t.ex. *Hemming* eller fsv. *Hemvidh* kan ingå. Tillräckligt gamla belägg saknas för att frågan säkert skall kunna avgöras. Efterleden är en form av ordet *berg*, men namnets ursprungliga syftning är inte klarlagd.

**Himmeta** sn, Åkerbo hd, Västmanland. *parochia Himittum* 1346. – Sockennamnet har med tvekan antagits innehålla ett ord fsv. \**him* 'skimrande, ljus' och *ätt* i en äldre betydelse 'trakt' med syftning på den öppna bygden väster om kyrkan.

**Hindsekind** gods, Värnamo sn, Östbo hd, Småland. (*i[n]*) *Inzachind* 1272. – Hindsekind ligger vid sjön *Hindsen*, vars namn utgör godsnamnets förled. Efterleden är ett ord svarande mot fvn. *kind* 'ätt; folkslag, stam'. Namnet antas ha avsett en gammal bygd vid sjön. Se närmare *kind*.

**Hindsen** sjö, Fryele, Våxtorps och Värnamo sn, Östbo hd, Småland. *Hinsin Lacus* 1679. – Sjönamnet, som ingår som förled i gårdnamnet *Hindsekind*, har föreslagits betyda 'Hindsjön' (*hind* 'hjorthona').

**Hindås** tätort, Björketorps sn, Bollebygds hd, Västergötland. *Hinnås* 1568. – Tätorten har vuxit upp kring den år 1894 tillkomna post- och järnvägsstationen. Namnet, som äldst avsett ett krononybygge, innehåller djurbeteckningen *hind* 'hjorthona' och *ås*. Bebyggelsen ligger på en höjd.

**Hinneryd** sn, Sunnerbo hd, Småland. (*in*) *parochia Hyn-*

*dorydh* 1350. – Sockennamnet har övertagits från kyrkbyn. Det är sammansatt av ett äldre namn på Hinneån, \**Hynda*, med oklar betydelse och *ryd* 'röjning'.

**Hinneån** by, Hinneryds och Torpa snr, Sunnerbo hd, Småland *Hinneryd*.

**Hinseberg** hgd, kvinnofångelse, Näsby sn, Fellingsbro hd, Västmanland. (på) *Hindzberg* 1552. – Namnet innehåller i förleden det från Tyskland inlånade mansnamnet *Hinze*, smekform till *Hinrik*. I ett dokument från 1352 nämns en »hinza pape a berghe» 'Hinze Pape på (i) Berg', som skulle kunna vara den person som ligger bakom namnet. Efterleden är *berg*. Gården ligger på en höjd.

**Hinsen** sjö, Sundborns och Svärdsjö snr, Dalarna. – Namnet, vars fornsvenska form varit \**Hyrne* (*Hyrnde*) *sior*, innehåller troligen ett adjektiv fsv. \**hyrn* eller \**hyrnder* 'försedd med horn eller hörn', sannolikt med syftning på det stora, utstickande Hinsnåset eller på sjöns spetsiga vikar (hörn). Efterleden *-sen* är bestämd form av *sjö*, fsv. *sior*.

**Hishult** sn, tätort, Höks hd, Halland. *Izhwlte leen* 1475 (*län* här syftande på ett dåtida förvaltningsdistrikt). – Namnet avsåg äldst kyrkbyn. Dess fornsvenska form bör ha varit antingen \**Idheshult* eller \**Hidheshult*. I det förra fallet, som stöds av de äldsta beläggen, vore förleden genitiv av fsv. \**idhe* 'bestånd av idegran', i det andra, som får stöd av dialektuttalet »Hiselt», genitiv av fsv. *hidhe* 'ide, lya'. Efterleden är *hult*. Former på *H-* uppträder i mitten av 1500-talet men blir bestående först från 1600-talet.

**Hisingen** ö, Bohuslän. *Hising* 1200-talet. – Ortnamnet är bildat till ett *His-* med en grundbetydelse 'klyva, skära av, skilja'. Hisingen är skild från fastlandet genom två armar av Göta älv. Ön var delad av åtminstone ett sund ända in i medeltiden. Namnet kan sålunda betyda 'den avskurna eller kluvna (ön)' e.d.

**Hissjön** tätort, Umeå sn, Västerbotten. *Hiidzkesiö* 1539. – Tätorten är framvuxen ur en by, som fått namn efter läget vid sjön Hissjön. Förleden i sjönamnet tycks vara antingen genitiv pluralis \**hiskia* av fsv. \**hiskiar* 'inbyggare i (byn) Hiske' eller genitiv \**Hiskar* av fsv. \**Hisk*, det senare åsyftande byn Hiske vid nuvarande Umeå stad. Namnet kan tolkas som 'Hiskebornas sjö' eller '(byn) Hiskes sjö, sjön som tillhör (byn) Hiske'. Man får tänka sig att byn Hiske haft utmark vid sjön. *Hiske* (*de Hisky* 1324), senare uppdelad i två byar, *Västerhiske* (*Vestrahiske* 1546) och *Ytterhiske* (*Ytherhiske* 1546), numera stadsdelar i Umeå stad, förefaller vara dativ singularis av fsv. \**Hisk*, kanske ursprungligen namn på den ö som för 1 000 år sedan kan ha funnits vid Ytterhiske nära Umeälvens dåvarande mynning. Namnet kan förstås på flera sätt. En möjlig tolkning är att det hör samman med det norska dialektordet *hisk* 'något substansfattigt, något som krymper ihop vid torka' med syftning på den sandiga terrängen i området.

**Hittarp** tätort, Allerums sn, Luggude hd, Skåne. *Hitterup* 1691, *Hittarp* 1696. – Namnet avsåg äldst ett litet fiske-

läge (*Hittarpaläger* 1684) i norra delen av den nuvarande tätorten. Det innehåller i efterleden *torp* 'nybygge', men är säkerligen inte särskilt gammalt. Förledens ursprung är oviss. Tätortens sydöstra del kallas *Laröd*.

**Hjo** kn, stad, Västergötland. *Hyo* 1327. – Ortnamnet har äldst fungerat som namn på Hjoån. Ånamnets betydelse är snarast 'den oklara, grumliga'.

**Hjorted** sn, tätort, Södra Tjusts hd, Småland. *ecclesia parochialis* ['sockenkyrkan'] *Hiorthedhe* 1400. – Socknen har närmast övertagit sitt namn från gården Hjorted. Det är sammansatt av sjönamnet *Hjorten* (bildat till djurbeteckningen *hjort*) och *ed* 'passage mellan eller utmed vatten'. Gården och kyrkan ligger på ett ed mellan sjöarna Hjorten och Långsjön.

**Hjorthagen** stadsdel, Stockholms stad. *Hjorthagen* 1820. – Stadsplan för området fastställdes 1920. Namnet har från början avsett en inhägnad för hjortar. På 1830-talet syftade namnet på ett område väster om nuvarande Kungliga tennishallen.

**Hjortkvarn** tätort, Bo sn, Sköllersta hd, Närke. – Tätorten, som fått sitt namn från en gård (känd från 1553), har vuxit fram vid järnvägen, som öppnades för trafik 1874. Namnet kan i förleden innehålla ett ursprungligt namn på nuvarande Hjortkvarnsån med betydelsen 'Hjortån'. Efterleden är *kvarn*.

**Hjortsberga** sn, Medelstads hd, Blekinge. (j) *Hiorsbærgsongh* ['Hjortsberga socken'] 1471. – Socknen har lånat sitt namn ('berg där hjortar brukar hålla till') från kyrkbyn. Denna ligger på en höjdsträckning.

**Hjortsberga** sn, Allbo hd, Småland. (de) *Hiorzbyrghom* 1287, (i) *Hiorzbergha sokn* 1380. – Socknen har lånat sitt namn ('berg där hjortar brukar hålla till') från kyrkbyn.

**Hjularöd** gods, Harlösa sn, Frosta hd, Skåne. *Hywleröd* 1474. – Förleden i godsets namn, som äldst är omnämnet 1350, kan vara genitiv pluralis av *hjul* i betydelsen 'kvarnhjul'; 1662 omtalas Hjularöds landgillemölla, sannolikt nuvarande Holstermöllan i Hästskobäcken strax sydväst om gården. Efterleden i namnet innehåller *ryd* 'röjning'.

**Hjulsbro** tätort, Landeryds sn, Hanekinds hd, Östergötland. *Giordzbroo* 1506. – Kring en järnvägsstation vid en 1902 öppnad järnvägslinje har tätorten vuxit upp; den har närmast fått sitt namn från gården Hjulsbro och ytterst från en bro över Stångån. Ortnamnet innehåller genitiv av det fornsvenska mansnamnet *Giurdh*.

**Hjulsjö** sn, Nora och Hjulsjö hd, Västmanland. (i) *Hiwlsø* 1490-talet. – Kyrkbyn har givit socknen dess namn, som ursprungligen tillkom den intelligande sjön. Sjönamnet har antagits betyda 'sjön med vattenhulet'. En å, där det funnits en vattenkvarn, rinner ut i sjön.

**Hjuvik** tätort, Torslanda sn, Västra Hisings hd, Bohuslän. *Julvik* 1802. – Samhället har fått namn efter den närbelägna viken. Namnets förled kan innehålla ordet *hjul* med oviss syftning.

**Hjällbo** stadsdel, Göteborgs stad, Västergötland. *Hielbo* 1545. – Namnet är övertaget från byn Hjällbo i Angereds

socken, på vars mark stadsdelen vuxit fram. Förleden kan vara genitiv av ett fornsvenskt mansnamn \**Hiælle*. Efterleden innehåller pluralis av *bod*.

**Hjäl** tätort, Fjärås och Tölö sn, Fjäre hd, Halland. (*i*) *Hiælmeem* 1407. – Tätorten har vuxit fram ur byn Hjäl. Namnet, fda. *Hiælmhem*, är sammansatt av *hjäl* och *hem* 'boplat; gård'. Förleden bör ha avsett en hjälmlignande terrängformation, sannolikt den stora rundade höjden Brattabjär sydöst om byn.

**Hjäl**maren sjö, Närke, Södermanland och Västmanland. *Ialman* (genitiv) 1100-talets senare del. – Det nutida sjönamnet återgår på ett med det svenska dialektordet *jalm* 'skrik; jamande' samhörigt fsv. *Jalman*, yngre *Jælman* 'den ljudande (sjön), sjön med starkt dån' e.d. Ljudet från vågor och vindar och (eller) från råkbildningar vintertid har givit upphov till detta namn. Genom mönsterpåverkan (jfr *Mälaren*) omformades *Jælman* till *Jälmar*. Under nya tiden har sjönamnet felaktigt förknippats med ordet *hjäl*m.

**Hjäl**meryd sn, Västra hd, Småland. (*de* ...) *Hialmryd* 1300-talets början, (*in*) *Hialmsryd* 1312 (avser byn). – Socknen har fått namn efter kyrkbyn. Förleden är troligen genitiv singularis av dialektordet *hjäl*m 'skyddstak för hö; lada utan vägar'. Efterleden är *ryd* 'röjning'.

**Hjäl**sta sn, Lagunda hd, Uppland. *parochia Hiælestum* 1298. – Socknen har fått namn efter byn där den nuvarande kyrkan ligger. Den svårtolkade förleden kan kanske innehålla ett äldre namn på Hjälstaviken. Man har också tänkt sig möjligheten av ett personbinamn fsv. \**Hiæli*, bildat till en motsvarighet till fvn. *hjala* 'prata', alltså 'den pratsjuka' e.d. Efterleden är *sta(d)*. Ett äldre namn på socknen, eller en del därav, var *Julbovik* (*de Jolbowich* 1291). Detta namn syftar på Hjälstaviken och bör sättas i samband med att en äldre kyrka låg längre ned mot detta vatten, vid nuvarande Skönsberg. *Julbovik* innehåller i förleden en inbyggarbeteckning *julboar*, vars bakgrund är okänd.

**Hjäl**stad sn, Vadsbo hd, Västergötland. (*de*) *Hialistadh* 1354. – Socknen har fått sitt namn från kyrkbyn. Ortnamnet kan innehålla ett mansnamn fsv. \**Hiali*, yngre \**Hiæli*, bildat till en motsvarighet till fvn. *hjala* 'prata', alltså 'pratmakaren' e.d.; efterleden är *sta(d)*.

**Hjäl**narp sn, tätort, Bjäre hd, Skåne. (*j*) *Hiernorp sogn* 1406. – Socknen, som lånat sitt namn från kyrkbyn (nu en tätort), innehåller i förleden antingen mansnamnet fda. *Hiarni* eller fda. *hiarni* 'hjärna' i betydelsen 'höjd'. Efterleden är *torp* 'nybygge'.

**Hjäl**sås sn, tätort, Östra Göinge hd, Skåne. (*j*) *Hiærzaas* 1426. – Socknen har sitt namn efter kyrkbyn (nu en tätort). Förleden har tolkats som innehållande en form av ordet *hjort*, vilket dock innebär problem av ljudhistorisk art. Kyrkbyn och kyrkan ligger på och invid en åssträckning.

**Hjäl**tlanda sn, Västra hd, Småland. (*de*) *Hiartlandum* 1287. – Kyrkbyn har givit socknen dess namn, som innehåller genitiv singularis eller pluralis av djurbeteckningen *hjort* och *land*.

**Hjäl**tum sn, Inlands Fräktne hd, Bohuslän. (*a*) *Hiærtheimi* 1273? (avser kyrkbyn). – Socknen har fått sitt namn från kyrkbyn. Det innehåller genitiv singularis eller pluralis av djurbeteckningen *hjort* och *hem* 'boplat; gård'.

**Hjäl**rup sn, tätort, Uppåkra sn, Bara hd, Skåne. (*in*) *Hiathorp* 1200-talets förra del. – Detta gamla bynamn innehåller i efterleden *torp* 'nybygge'. Förleden är dunkel.

**Hoan** älv, Hälsingland, Härjedalen och Jämtland *Ytterhogdal*.

**Hoburgen** klippa, Sundre sn, Gotland. *Hoborch* 1300-talet. – Namnet på detta kända sjömärke är sammansatt av dialektorden *ho* 'hög' och *burg*, i gotländskan vanligen med betydelsen 'grusrygg, grusmark' men här syftande på den höga kalkstensklippan.

**Hofors** kn, sn, tätort, Gästrikland. – Namnet på bruksamhället avsåg tidigare en hytta och ett järnbruk från 1500- resp. 1600-talet. *Hofors* som sockennamn är övertaget från en kapellförsamling, utbruten ur Torsåkers socken 1911. Namnet tillkom ursprungligen en fors i Hoån mellan nuvarande Hammardammen (Smeddammen) och den nu försvunna Hosjön. Förleden i *Hofors* kan antingen innehålla ordet *ho* 'vattenho' med syftning på dessa båda åutvidgningar eller någon rännformation i åloppet eller innehålla ett ånamn \**Hoa* 'ån med en eller flera utvidgningar/rännformationer'.

**Hof**terup sn, tätort, Harjagers hd, Skåne. (*de*) *Hortethorp*, (*de*) *Horto thorp* 1100-talets mellersta del (avser kyrkbyn). – Sockennamnet, som är lånat från kyrkbyn, innehåller i förleden troligen mansnamnet fda. *Horta*. Fr.o.m. andra hälften av 1500-talet uppträder ortnamnet i skrift som *Houfftorp* (1554), *Houfftrup* (1574), *Hofftrup* (1590) o.l., senare som *Hotterup* (1621), *Hoffteroph* (1662) o.l.; det genuina dialektuttalet är dock »Hottarp». Efterleden i namnet är *torp* 'nybygge'. Tätorten Hofterup har vuxit fram kring fritidsbebyggelse norr om kyrkbyn.

**Hog**dal sn, Vette hd, Bohuslän. *Hodal* 1277 (avser byn). – Socknen har fått namn efter kyrkbyn. Förleden har föreslagits innehålla adjektivet fvn. *hór*, en biform till fvn. *hár* 'hög', en betydelse som sakligt sett passar väl till byns och kyrkans läge i en högt belägen dal. Ett alternativ är att ett ånamn innehållande *ho* 'vattenho' ingår. Efterleden är *dal*.

**Hogrån** sn, Gotland. *Haugren* 1300-talet avskr. – Namnet anses vara sammansatt av adjektivet *hög* (forngutniskt *haur*) och dialektordet *grån* 'gran'. Det skall alltså från början ha syftat på någon eller några höga och därför iögonenfallande granar.

**Hog**stad sn, tätort, Göstrings hd, Östergötland. (*in*) *Hukstadum* 1282 (avser kyrkbyn). – Socknen har fått sitt namn från kyrkbyn. Ortnamnets förled är oviss; efterleden är *sta(d)*. Tätorten har vuxit fram vid sockenkyrkan och kyrkbyn, där Hogstads hållplats anlades vid en 1910 öppnad linje.

**Hog**storp sn, Skredsviks sn, Lane hd, Bohuslän. (*J*) *Haughporpe* 1396, *Hugs-*, *Hogstorp* 1573. – Tätorten har

fått namn efter byn Hogstorp och har vuxit fram kring järnvägen, som öppnades för trafik 1888. Formen från 1396 torde vara en felskrivning för \**Haughsporpe*. Förleden har antagits innehålla genitiv av ett ortnamn, fvn. \**Haugr(inn)* 'Hög(en)', eller genitiv av mansnamnet fvn. *Haukr*. Efterleden är *torp* 'nybygge'.

**Hok** tätort, hgd, Svenarums sn, Västra hd, Småland. (*in*) *villa Hook* 1349 avskr. – Tätorten, som fått namn efter en herrgård, har vuxit fram kring den år 1880 tillkomna järnvägs- och poststationen. Namnet innehåller ett ord fsv. \**hok* 'krok, hörn, näs', besläktat med *hake*, sannolikt syftande på den i Haksjön utskjutande udde på vilken herrgården ligger.

**Hol** sn, Kullings hd, Västergötland. *Hool* 1330-talet. – Socknen har fått sitt namn från kyrkbyn. Namnet innehåller dialektordet *hol* 'kulle, rund höjd' e.d. med syftning på en höjd i kyrkbyn.

**holm** Det nu enbart i dialekterna bevarade ordet *holm* (fsv. *holmber*) ingår, jämte den nu vanliga sidoförmen *holme*, i många ortnamn i betydelsen 'mindre, kringfluten ö', t.ex. i *Danaholmen*. Vanlig är också innebörden 'upphöjning över kringliggande mark, kulle', t.ex. i *Holm*, sockennamn i Dalsland, Halland och Medelpad, och i *Rydaholm*.

I betydelsen 'mindre, kringfluten ö' ingår *holm* i flera namn på medeltida borgar och sätesgårdar, belägna på nu eller tidigare kringflutna mindre öar och holmar i sjöar eller vattendrag, i t.ex. *Elleholm*, *Göksholm* och *Laholm*. En stor del av dessa namn har ursprungligen betecknat själva holmen och senare överförts på bebyggelsen. Det faktum att flera av dessa borgar och sätesgårdar hade hög social status och var välkända i hela riket, t.ex.

*Gripsholm*, ledde från medeltidens slut till att en efterled *holm* i statushöjande syfte småningom kom att användas i namn på nyanlagda sätesgårdar, som inte var belägna på holmar, t.ex. *Grensholm* och *Hörningsholm*. Bruket av en sådan nobiliserande efterled har från 1600-talet och in i vår tid blivit vanligt i namn på herresäten, bruksanläggningar och även mindre gårdar, torp och lägenheter, antingen genom ett senare tillägg till ett äldre namn, t.ex. i *Gåsevadholm*, eller i nyskapade namn, t.ex. i *Bruzaholm*. Förlederna i dessa namn är ofta personnamn, i t.ex. *Geijersholm* och *Marieholm*. Efterleden *holm* har enligt detta mönster även kunnat fogas till ett äldre ortnamn vid nyskapande av namn på post- och järnvägsstationer, när förväxling med snarlika namn annars kunde ha befarats (t.ex. *Förlövsholm* till *Förlöv*). Namn på *-holm* har i regel slutledsbetonning.

Litteratur: Ann-Christin Mattisson, Medeltida nordiska borg- och sätesgårdsnamn på *-holm* (1986).

**Holm** sn, Nordals hd, Dalsland. (*de*) *Holme* 1340. – Socknen har fått sitt namn från gården *Holm*, som ligger vid ett vattendrag. Namnet innehåller *holm* i betydelsen 'upphöjning över kringliggande mark'.

**Holm** sn, Halmstads hd, Halland. (*j*) *Skeppholm song*

[socken'] 1456, (*i*) *Holmsogn* 1489. – Sockennamnet, som är lånat från kyrkbyn, innehåller *holm* i betydelsen 'upphöjning över kringliggande mark'. Socknen har i äldre tid också kunnat kallas för *Skeppsholm*, vilket kan antyda att man tagit virke för skeppsbygge på platsen.

**Holm** sn, Medelpad. (*j*) *Holm sokn* 1480. – Socknen synes ha fått namn efter kyrkbyn. Det innehåller *holm* i betydelsen 'upphöjning över kringliggande mark'. Kyrkan ligger på en höjd.

**Holm** sn, Lagunda hd, Uppland. (*j*) *Holm sokn* 1424. – Förmodligen har *Holm* (*holm*) äldst varit namn på den nuvarande prästgården med syftning på en upphöjning i landskapet eller en holme, helt eller delvis kringfluten av Mälarens vatten. För det senare talar möjligen det äldsta säkra sockennamnsbelägget, *parochie Aggoholm* 1313, där namnets förled kan vara en form av dialektordet *agga* 'bakström', även 'dyning, bränning'.

**Holmby** sn, Frosta hd, Skåne. *ecclesiam (de) Haulumbi* 1290 avskr., *ecclesie Hulumbi* 1353. – Sockennamnet, som är lånat från kyrkbyn, innehåller i efterleden *by* 'gård; by'. Förleden har tolkats som innehållande *holm* i betydelsen 'upphöjning över kringliggande mark' med syftning på den höjd där kyrkbyn ligger. I ljudförbindelsen *-lmb-* har en uttalsunderlättande vokal skjutits in mellan *l* och *m*, i de äldsta skriftliga beläggen *u*, i det nutida dialektutttalet *e*.

**Holmedal** sn, Nordmarks hd, Värmland. *Holmadal* 1539. – Namnet är äldst känt från en isländsk 1300-talshandskrift som namn på en bygd (*þa bygdð er Holmadalir heita*). Det har tolkats som ursprungligen avseende en av två olika dalar, antingen dalgången längs Holmerudsälven i socknens östra del eller den längs Djupedsälcken, som rinner strax öster om kyrkan och mynnar ut i Holmedalsjön. I båda fallen kan ett vattendragsnamn \**Holma*, bildat till *holm* 'holme', tänkas ingå i förleden. *Holmedal* kan som bygdenamn ha kommit att avse båda dalgångarna. Enligt ett annat förslag avses den öppna dalen norr om Holmedalssjön, där kyrkan och prästgården ligger, och namnet skulle då via prästgården ha övergått på socknen. I så fall kunde i namnets förled tänkas ingå ett äldre namn på Holmedalssjön, \**Holme* 'sjön med holmen'.

**Holmestad** sn, Kinne hd, Västergötland. *Holmistada kyrkies* (genitiv) 1540. – Socknen har fått sitt namn från kyrkbyn. Ortnamnet kan innehålla genitiv av mansnamnet fsv. *Holme* men innehåller snarare genitiv av *holm* eller *holme* i betydelsen 'upphöjning över kringliggande mark'. Kyrkan ligger på en liten höjdrygg invid ett vattendrag. I närheten, vid samma å, finns en särskilt markerad, friliggande höjd och i omgivningen flera andra mindre upphöjningar. Efterleden är *sta(d)*.

**Holmsjö** by, tätort, Sillhövda sn, Medelstads hd, Blekinge. (*in* ...) *Homlmasio* 1349 avskr., *Holmssö* 1580-talet. – Namnet avsåg ursprungligen den vid byn liggande Holmsjön, som har sitt namn efter en tidigare holme i sjön. Tätorten söder om sjön, som också innefattar be-

byggelsen kring Sillhövda kyrka, har vuxit fram kring en 1874 öppnad järnvägsstation.

**Holmsund** sn, tätort, Västerbotten. – Tätorten består av fyra mindre samhällen, bland dessa Holmsund med församlingskyrkan, byggd vid socknens tillblivelse 1863. Tätortens historia kan föras tillbaka till anläggandet av en lastageplats i mitten av 1800-talet. Namnet förklaras av att denna låg vid ett sund mellan Holmen, en ö i Österfjärden, och Holmsundshalvön.

**Holmögadd** fyrplats och väderstation, Holmöns sn, Västerbotten *Holmön*.

**Holmön** sn, Västerbotten. – Socknen, en ögrupp i Bottnhavet, utbröts ur Umeå socken 1802 och fick namn efter huvudön, där den enda bebyggelsen (*Holmeön* 1539) fanns. I förleden ingår möjligen mansnamnet fsv. *Holme*. Fyrplatsen och väderstationen *Holmögadd* är belägna på Sörgadden, ön Gaddens sydspets. Ordet *gadd* syftar här säkerligen på något spetsigt. Topografen Abraham Hülphers talar 1789 om de »märkeliga klippor eller långa stengrund» som kännetecknar *Gaddarne*, dvs. ön Gadden.

**Holsbybrunn** tätort, Alseda sn, Östra hd, Småland. – Tätorten har vuxit fram vid en gammal hälsobrunn söder om byn Holsby och den 1906 öppnade järnvägen. I förleden ingår bynamnet (*in Holsby* 1339), som i sin tur innehåller genitiv av sidoförmen *holt* till *hult* och *by* 'gård; by'.

**Holsjön** sjö, Holsljunga sn, Kinds hd, Västergötland *Holsljunga*.

**Holsljunga** sn, tätort, Kinds hd, Västergötland. *Hulsaliungga* 1366. – Socknen har fått sitt namn från gården eller byn Holsljunga (nu *Stommen*). Ortnamnet är sammansatt med en äldre form av den intilliggande Holsjöns namn och betyder 'ljungheden (-hedarna) vid Holsjön'. Sjönamnets förled är substantivet *håll* eller det äldre svenska adjektivet *håll* i betydelsen 'djupt liggande'. Tätorten, som namngivits efter socknen och gården Holsljunga (*Stommen*), har vuxit fram på platsen för Holsljunga järnvägsstation, som öppnades 1899.

**Horda** tätort, Rydaholms sn, Östbo hd, Småland. (*j*) *Horedhe* 1423. – Tätorten har vuxit fram kring den 1902 öppnade järnvägen och har fått namn efter byn Horda. Efterleden i det ursprungligen sammansatta namnet är *ryd* 'röjning'. Förleden kan vara en reducerad form av ett äldre namn, fsv. \**Hosio*(*r*), på den nu sänkta Hordasjön, som, med syftning på sjöns form, bildats till ett fornsvenskt \**ho* 'krok, böjning'.

**Horla** sn, Kullings hd, Västergötland. *Horla sokn* 1421. – Socknen har fått sitt namn från kyrkbyn. Det svårtydda ortnamnet innehåller möjligen en bildning till *horn* i betydelsen 'horn', 'krök' eller 'utsprång' med syftning på någon terrängformation.

**Horn** gd, Överenhörna sn, Selebo hd, Södermanland *Enhörna*.

**Horn** sn, Vadsbo hd, Västergötland. (*in*) *Horne* 1313. – Socknen har fått sitt namn från kyrkbyn. Det innehåller

*horn* i betydelsen 'horn; krök; utsprång' e.d., här kanske snarast åsyftande (ett landparti vid) en krök av ån Ösan.

**Horn** gd, Högy sn, Åkerbo hd, Öland *Hornsviken*.

**Horn** sn, tätort, Kinda hd, Östergötland. (*de*) *Horn* 1319. – Socknen har fått sitt namn från prästgården Horn (nu Ekeby). Det innehåller ordet *horn*, sannolikt med syftning på det hornliknande näs i Åsunden där gården ligger eller på en från näset utskjutande udde. Tätorten ligger vid kyrkan och har fått namn efter socknen.

**Hornaryd** sn, Uppvidinge hd, Småland. (*j*) *Hornarydh* 1429. – Socknen har fått namn efter kyrkbyn. Efterleden är *ryd* 'röjning'. I förleden ingår genitiv pluralis av ordet *horn*. Eftersom något »hornaktigt» i form av en sjö, vik, åkrök e.d. ej står att finna, avses sannolikt i stället formen på den äga som ursprungligen har burit namnet.

**Hornavan** sjö, Arjeplogs sn, Lappland. *Hornafwan* 1650. – Namnets efterled är bestämd form av *ava*, som i norrländska dialekter har betydelsen '(ofta säckformig) vik el. bukt i vattendrag'. Hornavan torde ha uppfattats som en avsnörd vik till *Uddjaur*; de bägge sjöarna genomflyts av Skellefteälven. Jfr *Storavan*. Förleden syftar troligen på sjöns form. Sjöns arjeplogssamiska namn *Tjårvek* är en bildning till *tjorvve* 'horn'. Det är oklart om det svenska eller det samiska namnet är det ursprungliga.

**Hornborga** sn, Gudhems hd, Västergötland. (*ii*) *Hoornboro* 1378 (avser kyrkbyn). – Socknen har fått sitt namn från kyrkbyn, som ligger vid en mycket kraftig krök av Hornborgaån. Ortnamnet innehåller troligen ett ånamn fsv. \**Hornbora* med betydelsen 'den hornbärande', dvs. den som gör en krök.

**Hornborgasjön** sjö, Gudhems och Valle hd, Västergötland. *Hornborga-sjön* 1741. – Sjöns nutida namn är bildat till *by-* och sockennamnet *Hornborga* vid östra stranden. Ett tidigare namn på sjön var fsv. *Lodhne* (*Loðne* ca 1325, *Lodnan* 1560, *Lonen* 1650); det innehåller en fornsvensk sidoförmen till adjektivet *luden* och betyder 'sjön med (rikedom på) vattenväxter' e.d.

**Horndal** förs., tätort, By sn, Folkare hd, Dalarna. (*vid*) *Hornadal* 1367. – Den 1940 tillkomna församlingen är namngiven efter tätorten, ett bruksamhälle. Järnbruket, Horndals bruk, är anlagt vid byn Horndal, nu kallad *Horndalsbyn*. Förleden innehåller ett äldre namn på Horndalsån, möjligen fsv. \**Horn-a*, en sammansättning av *horn* och fsv. *a* 'å'. Med *horn* avses här de krökar ån gör. Efterleden *dal* syftar på åns dalgång.

**Hornsjön** sjö, Högy sn, Åkerbo hd, Öland *Hornsviken*.

**Hornslandet** halvö i Bottnhavet utanför Hudiksvall, Hälsingland. – Namnet är äldst belagt på 1600-talet. Förleden är genitiv av \**Horn* (innehållande *horn* 'horn; udde'), ett förmodat äldre namn på den framträdande Hornslandsudden i sydöst. I efterleden ingår *land*, sannolikt i betydelsen 'landsträcka längs vatten'. Det gamla namnet på Hornslandet, förr en ö, var *Arnön* 'Örnön'. Att *Hornslandet* så småningom kommit att avse inte enbart landsträckan närmast Hornslandsudden utan hela halvön bör ha gynnats av att *Arnö* redan under medeltiden hade

blivit namn på en by vid landfästet och av att efterleden *-landet* lätt förknippats med hela landområdet.

**Hornstull** del av Södermalm, f.d. tullport, Stockholms stad. *Horns Tullport* 1664. – Med namnet menas i dag vanligen området mellan Högalidskyrkan och Liljeholmsviken. Det avsåg ursprungligen den västligaste av de tre tullportarna på Södermalm. *Horn* är från början ett naturnamn som torde syfta på Södermalms västra udde, vilken liknats vid ett utskjutande horn.

**Hornsviken** sjö, Högby sn, Åkerbo hd, Öland. *Horns wijk* 1634, *Horn Siöön* 1682. – Sjön, också kallad *Hornsjön*, är Ölands enda riktiga insjö och är känd som fågelsjö. I förleden ingår *Horn*, närmast med syftning på en gård som ligger strax väster om sjön. Gården har namn efter läget i området vid Hornsudden, en utbuktning i havet som i äldre tid bör ha omtalats som *Horn*, här i betydelsen 'udde'. Efterleden *vik* föränleds väl av att denna långsträckt sjö, som förbinds med havet endast genom en kort å, uppfattats som en vik av havet.

**Hornö** behandlingshem, Vallby sn, Trögds hd, Uppland. *Hornnö* 1573. – Namnet på behandlingshemmet återgår på ett gårdnamn. Gården ligger i ett område som i forntiden utgjordes av en numera upplandad ö, varav efterleden. Förleden i detta ursprungliga önamn, äldst omnämnt 1369, innehåller (en bildning till) *horn* med syftning på Hornö udd, områdets sydöstspets mot Mälaren.

**Horred** sn, tätort, Marks hd, Västergötland. *Hornaryth sooghn* 1393. – Socknen har fått sitt namn från kyrkbyn. Med syftning på en eller flera hornliknande naturformationer ingår ordet *horn* eller en bildning därtill i ortnamnet. Detta kan t.ex. innehålla genitiv av ett om Lilla och Stora Hornsjön fordom använt *\*Horne* 'sjön med horn (horn eller vikar)'. Efterleden är *ryd* 'röjning'. Socknen och kyrkbyn har givit namn åt den på samma plats belägna tätorten, vars järnvägsstation anlades vid en 1880 öppnad järnvägslinje.

**Horrmunden** sjö, Transtrands sn, Dalarna. *Hormondar vathn* 1355. – Namnet, fsv. *\*Harmunder*, *\*Hormunder*, är möjligen bildat till ett fornspråkligt ord *\*harm* '(lös)rivet block, sten'. Namnet kan ha syftat på sjöns steniga botten, men mera sannolikt är att det är bildat till ett ånamn fsv. *\*Harmund*, *\*Hormund*, avseende Horrmundsvallen, som är avloppså för sjön och mynnar i Västerdalälven. Ånamnet skulle i så fall ha fått sitt namn på grund av rikedom på stenblock särskilt i det nedre ålöpnet. Åns nuvarande namn *Horrmundsvallen* (*Hårmonswalla* 1674) innehåller i förleden sjönämnet och i efterleden dialektordet *vassel* 'större bäckdrag', som i västliga dalmål bl.a. har formen *vall*.

**Horrmundsvallen** å, Transtrands sn, Dalarna *Hormunden*.

**Horsfjärden** fjärd, Sotholms hd, Södermanland. *Hårs Fiehlen* 1716. – Förleden i detta namn innehåller fsv. *hors* 'häst; sto' och efterleden *ffjärd*. Möjligen kan förleden ursprungligen ha innehållit ett ortnamn sammansatt med *Hors-*, t.ex. *\*Horsviken*.

**Hortlax** sn, tätort, Norrbotten. (*i*) *Hortelax* 1505. – Namnet är en försvenskning av fi. *\*Hurttalaksi*, sammansatt av *hurтта* '(stor) hund; varg' och *laksi*, äldre form av *lahti* 'vik'.

**Hosjö** förs., Vika sn, Dalarna. (*in*) *Hosio* 1370. – Församlingensnamnet, före 1930 kapellagsnamn, har övertagits från Hosjön. Förleden i sjönämnet kan innehålla ett äldre namn på den genom Hosjön rinnande Sundbornsån, fsv. *\*Hoa*, bildat till *ho* 'vattenho' med syftning antingen på gölliknande utvidgningar av ån eller på ett rännformat ålopp.

**Hossmo** sn, Södra Möre hd, Småland. *Hwsamo* 1362 avskr. – Namnet innehåller i förleden ett gammalt bebyggelsenamn *\*Husa*, avseende en föregångare till den »husaby» ( *husaby*) som senare funnits i socknen. Efterleden är *mo* 'sandig mark'. Kyrkan är uppförd på momark vid Ljungbyån strax nedanför den gamla husabyn. Här finns emellertid även gammal bebyggelse, och det är oklart om namnet *\*Husamo* återgår på ett namn på denna bebyggelse eller om det skall uppfattas som ett kyrkplatsnamn.

**Hotagen** sn, Jämtland. *Hotagen Lacus* 1645 (avser sjön). – Namnet på denna unga socken är övertaget från sjön Hotagen. Efterleden *agen* betyder 'vatten, sjö'. Förleden kan innehålla ett ord besläktat med fvn. *hvata* 'stinga, stöta' och adjektivet fvn. *hvatr* 'snabb'. Innebördens skulle då vara 'den stingande, hotande sjön' e.d. Ortens syd-samiska namn *Jijnjevaerie* är även namn på Hotagsfjällen och på Hotagens sameby. Förleden, som till synes innehåller *jijnje* 'mycket', har dunkel betydelse. Efterleden är *vaerie* 'berg, fjäll'.

**Hoting** tätort, Tåsjö sn, Ångermanland. *Hättvng* 1543. – Tätorten är framvuxen strax invid byn Hoting kring en järnvägsstation vid en 1914 öppnad linje. Förmodligen har *Hoting* äldst varit namn på Hotingssjön (*i Hottængs sio* 1482 avskr. men möjligen äldst omnämnd redan 1273). Byn är belägen vid sjön. Namnet kan vara bildat till ett med fsv. *\*hvater*, dialekternas *vat(er)* 'flink, hurtig' e.d., besläktat ord med syftning på snabbt flytande vatten i en på vintern öppen strömfåra nära stranden vid Andersnåset.

**hov** Namnet *Hov* uppträder ca 35 gånger från Skåne i söder till Jämtland i norr. Därtill ingår *hov* som ursprunglig efterled i det bohuslänska sockennamnet *Skee* samt möjligen som förled i ett par norrländska *Höven* (med efterleden *vin* 'betesmark; äng'). Det osammansatta *Hov* är vanligt i Uppland men har annars en västlig spridning och saknas t.ex. på Gotland och Öland. Namnen innehåller ett ord som motsvarar fvn. *hof*, vilket brukar översättas 'tempel, gudahus' men som under järnåldern också kan ha använts som beteckning för en stor hallbyggnad, salen. Betydelsen av fvn. *hof* är således oklar, men det tycks som om ordet har avsett en byggnad med sakrala funktioner. Den religiösa aspekten understryks ytterligare av norska ortnamn som *Torshov* och *Ullinshov* där förlederna utgörs av gudanamn. Man har dock även

räkntat med en mer allmän innebörd 'gård; stormannagård', och ordets äldsta skönjbara betydelse är 'höjd', ännu levande i norska dialekter. Vilken av dessa betydelser som föreligger i svenska ortnamn är sällan lätt att avgöra. *Stora Hov* i Trävads socken i Västergötland ligger dock mitt ute på slätten varför en höjdbetecknande innebörd är utesluten. Andra fall där man bör räkna med en i någon bemärkelse sakral betydelse är de båda *Hov* på Bolmsö och utanför Växjö i Småland samt de fem *Hov* som grupperar sig på öar och stränder kring Storsjön i Jämtland. En höjdbetecknande betydelsekomponent verkar dock finnas med för *Hov* i Hovs socken i Västergötland och *Hov* i Bolums socken i Västergötland samt för *Hov* i Skärstads socken i Småland m.fl. Namnen förefaller i Västergötland vara av betydande ålder, och mycket tyder på att detta landskap utgör ett spridningscentrum. De norrländska namnen, vilka likaledes ger ett ålderdomligt intryck, hänger dock snarast samman med de tvärskandinaviska förbindelserna under äldre järnålder. Till Svealandskapen tycks däremot *Hov* ha kommit under ett förhållandevis sent skede under järnåldern.

Litteratur: Per Vikstrand, Gudarnas platser. Förkristna sakrala ortnamn i Mälarlandskapen (2001), s. 253–72.

**Hov** sn, Bjäre hd, Skåne. (in) *parochia Haafh* 1392. – Socknen har sitt namn efter kyrkbyn. Det innehåller *hov*.

**Hov** by, Skärstads sn, Vista hd, Småland *hov*.

**Hov** by, Bolmsö sn, Västbo hd, Småland *hov*.

**Hov** stadsdel, f.d. by, Växjö stad, Småland *hov*.

**Hov** sn, Gäsene hd, Västergötland. (de) *Houe* 1308. – Socknen har fått sitt namn från kyrkbyn. Det innehåller *hov*.

**Hov** by, Bolums sn, Valle hd, Västergötland *hov*.

**Hov** sn, Göstrings hd, Östergötland. *Huw* 1268 avskr. – Socknen har fått sitt namn ( *hov*) från kyrkbyn.

**Hova** sn, tätort, Vadsbo hd, Västergötland. *Howa* 1345. – Socknen har fått sitt namn från kyrkbyn. Det åsyftar troligen åsen vid kyrkan och innehåller då, här med betydelsen 'upphöjning, höjd', det *hov* som vi har i ordet *upphov* eller en därmed samhörig bildning. Sockennamnet uttalas med samma *o*-ljud som föreligger i riksspråkets *hov* '(häst)hov'. Tätorten har vuxit fram vid kyrkbyn; vid den senare anlades en järnvägsstation vid en 1909 öppnad bandel.

**Hovby** sn, Kinnefjärdings hd, Västergötland. *Hoffby* 1347. – Socknen har fått sitt namn från kyrkbyn. Detta namn, som i fornsvenska belägg vanligen skrivs *Hoby*, innehåller sannolikt ett till *ho* 'ho, träränna; kvarnränna' bildat ånamn, fsv. \**Hoa*. Efterleden är *by* 'gård; by'. Ett vid utloppet i Lidan nedskuret vattendrag rinner genom byn. Formen på *Hov-* kan bero på association med ordet *hov* 'furstehov'.

**Hovdala** gods, Brönnestads sn, Västra Göinge hd, Skåne. (i) *Hoofdaala* 1389 avskr., (af) *Hofdala* 1426. – Innebödden av namnets förled är oklar. Efterleden, pluralis (se inl. 3.3.1) av *dal*, åsyftar bebyggelsens läge på en tidigare

vattenomfluten platå i ett flackt och tidigare sankt terrängparti omgivet av skogklädda höjder.

**Hovenäset** tätort, Askums sn, Sotenäs hd, Bohuslän. (a) *Hauganæse* 1391. – Tätorten har vuxit fram kring ett fiskeläge. Namnet innehåller i förleden genitiv pluralis av fvn. *haugr* 'hög' och i efterleden *näs*. Näset består av höga bergshöjder. – *Bild 31*.

**Hoverberget** berg, Bergs sn, Jämtland. *Hofverberget* 1720. – Det väldiga berget, beläget på ett näs i Storsjön, gör ett starkt blickfångande intryck med sin puckel-liknande form och tvåra avslutningar i norr och i söder. I förleden kan ingå ett gammalt, nu försvunnet ord fsv. \**hofre* eller liknande som bör ha betytt 'puckel; förhöjning' e.d. – *Bild 32*, s. 234.

**Hovgården** by med fornlämningsområde, Adelsö sn, Färentuna hd, Uppland. (i) *Hoffgardhum* 1482. – Byn hyser ett stort gravfält med fynd från och med folkvandringstid och fyra storhögar. Redan under vikingatiden fanns här en kungsgård, samtidig med Birka. I namnet ingår ordet *hovgård* 'herrgård, huvudgård'.

**Hovid** tätort, Alnö sn, Medelpad. (i) *Hoff* 1535. – Tätorten har fått namn efter byn Hovid. Det innehåller *hov*. Den ombildade formen *Hovid*, utgående från dativformen *Hovi*, är känd från 1700-talet. Byn är högt belägen på Alnös nordvästra udde. Inom byns område och i angränsande byar har påträffats forngravar.

**Hovmantorp** sn, tätort, Konga hd, Småland. *Hamundathorp* 1389 (avser kyrkbyn). – Kyrkbyn har givit socknen dess namn, som innehåller genitiv av mansnamnet fsv. *Hamund* och *torp* 'nybygge'.

**Hovs hallar** bergsområde, Hovs sn, Bjäre hd, Skåne. *Howa Hallar* 1671. – I namnet ingår sockennamnet *Hov* och dialektordet *hall* 'klippa, håll, sten'. Jfr *Halland*. – *Bild 28*, s. 106.

**Hovsta** sn, tätort, Örebro hd, Närke. *parochie Hosto* (genitiv) 1304, *parochia Hoostæ* 1335. – Socknen har fått namn efter kyrkbyn. Namnet har i förleden antagits innehålla genitiv av ett mansnamn fsv. \**Ho(r)* eller \**Ho(e)*, bildat av en fornsvensk motsvarighet till adjektivet fvn. *hór* 'hög'. Tolkningen är dock osäker. Efterleden är *sta(d)*.

**Huaröd** sn, tätort, Gårds hd, Skåne. (in) *parochia Hwerødh* 1488. – Sockennamnet, som är lånat från kyrkbyn (nu en tätort), synes i förleden innehålla ordet *huv*, kanske i en betydelse 'skyddstak över säd, halm eller hö'. Efterleden innehåller *ryd* 'röjning'.

**Hubbo** sn, Siende hd, Västmanland. (j) *Hoo sokn* 1368, (j) *Hobo sokn* ca 1400. – Sockennamnets tidigast belagda form innehåller ordet *ho* 'ho, tråg', sannolikt med syftning på en djupt nedskuren sänka ca 1 km nordväst om kyrkan. Namnet kan vara ett ursprungligt bygdenamn, men mycket talar för att det i stället burits av en äldre storbebyggelse, omfattande den nuvarande byn Alvesta och gårdarna Näs och Gryta. Det från och med 1400-talet uppträdande *Hobo sokn* betyder 'Hobornas socken'. Genom förkortning av den första vokalen i ställning före



Bild 31. Hovenäset. Borgen bratta är en av de bergshöjder som ligger bakom namnet Hovenäset. Bilden tagen vintern 1924. Foto: Dan Samuelsson. Bohusläns museum.



ordet *socken* uppstod namnformen *Hobbo socken*, där det korta *o*-ljudet senare ersatts med *u* (äldst känt från 1628) efter mönster av dialektens *huppa* 'hoppa' och *kupp* 'kopp'.

**Huddinge** kn, samt sn, Svartlösa hd, Södermanland. (*de*) *Wddunge* 1314? – Sockennamnet är ett gammalt bygdenamn \**Uddunge*, bildat till en inbyggarbeteckning *uddungar* 'de (som har sin mötesplats) vid udden' (-*inge*). Troligen avses en udde i närheten av Vårby. Det initiala *h* är således, som de äldre beläggen visar, inte ursprungligt.

**Huddunge** sn, Väla hd, Uppland. (*de*) *Huddungi* 1300. – Sockennamnet är lånat från kyrkbyn, till åtskillnad från socknen kallad *Huddungeby*. Kyrkbyns namn, ursprungligen *Uddunge* (in *Vddunghe* 1374), innehåller en inbyggarbeteckning *uddungar* (-*inge*), bildad till ordet *udde* med syftning på byns läge på en långsmal, spetsig terrängsträckning. Det initiala *h* är inte ursprungligt – s.k. *h*-bortfall och därmed sammanhängande tillägg av ursprungligt *h*- finns belagda i dialekten och i medeltidsdokument från Väla härad.

**Hudene** sn, Gäsene hd, Västergötland. (*i*) *Hudyni* 1347 avskr. – Socknen har fått sitt namn från kyrkbyn. Inneboräden av *Hud-* är oviss; efterleden innehåller *vin* 'betesmark; äng'.

**Hudik** stad, Hälsingland *Hudiksvall*.

**Hudiksvall** kn, stad, Hälsingland. – Staden tillkom 1582. Sannolikt har *Hudiksvall*, äldst (1531) använt om en hamn vid sjön Lillfjärden, brukats som sidoförm till *Vallen*, namn på en dåtida, närbelägen by. På byns mark byggdes stadens äldsta kyrka, av vilken i dag bara återstår grundstenarna, och en stor del av staden, som dock flyttades i början av 1600-talet. *Vallen*, äldst belagt 1535, innehåller *vall* i betydelsen 'slät, gräsbevuxen mark', kanske med syftning på området söder om den gamla kyrkplatsen. I förleden i *Hudiksvall* ingår *Hudik*, äldst bl.a. *Hudick* 1391 (sen avskr.) om en nu försvunnen by. *Hudiksvall* tolkas lämpligen som 'den bebyggelse Vallen som hör till (ev. ligger nära) byn Hudik' eller 'den »vall», den släta gräsmark, som hör till byn Hudik'. Efterleden *-ik* < *-vik* i namnet *Hudik* har avsett en vik, nu en uppgrädd dalgång vid området Hudiksbacke. Byn låg vid vikens östra ände. Förleden *Hud-* kan innehålla antingen *hud*, här väl åsyftande ett om en utspänd djurhud påminnande markavsnitt, eller *huvud* med syftning på Galgbergets rundade, mot den forntida viken framskjutande västra parti. I folkspråket har staden kallats både *Vallen* (ännu på 1700-talet) och *Hudik* (från åtminstone 1800-talets mitt och ännu i dag).

**Huggenäs** sn, Näs hd, Värmland. (*J*) *Hugganæs sokn*

1423. – Sockennamnet, vars ursprungliga syftning är oklar, innehåller dialektens *hugg* 'kalhuggen plats' och *näs*.

**Hukejaure** sjö, Gällivare sn, Lappland. – *Hukejaure* är en äldre stavningsform av nordsam. *Huvkijávri*. Förleden är bildad till verbet *huvkit* 'hojta'. Efterleden *jávri* betyder 'sjö'. Namnet ansluter sig till den vanliga namntypen på *Rop-*, som betecknar platser där man har ropat efter en båt.

**Hulared** sn, Kinds hd, Västergötland. *Holaryd sokn* 1454. – Kyrkbyn har givit socknen dess namn, som i efterleden innehåller *ryd* 'röjning'. Förleden kan innehålla genitiv pluralis av fsv. *hul*, *hol* 'hål', varvid namnet skulle betyda 'den lågt liggande röjningen' (jfr *hålväg*). En annan möjlighet är att förleden innehåller genitiv av ett \**Huli*, \**Holi* 'Hälsjön' eller 'sjön med nedsänkt läge', som använts om Grytterydssjön.

**Hulingen** sjö, Målilla sn, Aspelands hd, samt Vena sn, Sevede hd, Småland. *Hoolunde Siöön* 1648. – Sjöns namn, fsv. \**Hulunder*, kan antingen uppfattas som en bildning med *-und* till fsv. *hul* 'hål' ('den med hålör försedda sjön') eller som en sammansättning av sistnämnda ord och fsv. \**under* 'sjö'. Sjön karakteriseras av flera djuphål.

**Hulingsryd** by, Vena sn, Sevede hd, Småland *Hultsfred*.

**hult** Bebyggelsenamn på *hult* är vanliga i södra och mellersta Sverige, i synnerhet i Skåne, Småland, Halland och Östergötland. Ordet *hult* motsvarar formellt tyskans *Holz* 'trä; ved'. Den grundläggande betydelsen i ortnamn är sannolikt helt enkelt 'skog' (oavsett storlek, träslag eller användningsområde). Denna innebörd är fornspråkligt väl belagd genom flera medeltida namn på stora skogsområden. En senare framförd mening är att ordet också kan ha en mer speciell betydelse, nämligen 'skottskog', dvs. skog där träd huggits ned eller beskurits kraftigt för att stimulera skottbildning för lövtäkt.

Det stora antalet medeltida bebyggelsenamn på *-hult* i tidigare obebbyggda skogsområden talar för att namnen i stor utsträckning har avsett nybyggen i skogsmark. Det finns ett litet antal namn som kan föras tillbaka till vikingatid, men de allra flesta är medeltida.

Förlederna kan vara av varierande slag, såsom ord för vegetation (t.ex. *Älmhult*; *älme* 'alm(bestånd)'), ord för vilda djur (t.ex. *Älghult*), personnamn (t.ex. *Råshult*; mansnamnet *Ragnvid*), ord för kulturföreteelser (t.ex. *Stenbrohult* eller adjektiv (t.ex. *Fagerhult*). Efterleden *hult* har dialektalt efter vokal i uttalet utvecklat till *alt* eller *ilt*. För vissa namn har detta även slagit igenom i stavningen.

Ett till *hult* bildat *hylta* 'liten skog' är ovanligare i ortnamn och begränsat till Sydsvrige.

Litteratur: Lars Hellberg, Kumlabygdens ortnamn och äldre bebyggelse (1967), s. 100–06.

**Hult** förs., tätort, Södra Vedbo hd, Småland. *parrochie Hvlz* 1284, *Hulti* 1298. – Namnet, som ursprungligen tillkommit en gård, innehåller *hult*.

**Hultafors** tätort, Bollebygds sn och hd, Västergötland. – Hultafors hållplats anlades vid en 1894 öppnad järnvägslinje. Tätorten ligger vid ett vattendrag och i anslutning till byn *Hultet* (*Holt* 1546), till vars namn *Hultafors* snarast är bildat. *Hultet* innehåller *hult*.

**Hulterstad** sn, Möckleby hd, Öland. *Hulterstadhum* 1283 avskr. – Socknen har övertagit kyrkbyns namn. Det är sammansatt av ett mansnamn fsv. \**Hultger* och *sta(d)*.

**Hulterstad** gods, Mjölby sn, Vifolka hd, Östergötland. (*in*) *Hulterstadha* (eller *Hulte- ?*) 1372. – Det med *sta(d)* sammansatta ortnamnet har en flertydig förled; den kan innehålla ett mansnamn, fsv. \**Hultger* eller *Hulte*, men också ortnamnelementet *hult*.

**Hultet** by, Bollebygds sn och hd, Västergötland *Hultafors*.

**Hultsfred** kn, samt tätort, Vena sn, Sevede hd, Småland. – Ortnamnet återgår på ett bynamn fsv. *Hulundsrydh* (*Hulusrydh* 1320), sammansatt av sjönamnet *Hulingen* och *ryd* 'röjning', alltså 'röjningen vid sjön Hulingen'. Bynamnet har utvecklats till vår tids *Hulingsryd*. Parallellt har emellertid, utifrån uttalsformen *Hullsre*, formen *Hultsfred* vuxit fram genom anslutning till de kända orden *hult* och *fred*. En viktig förutsättning för denna klyvning av namnet i två varianter har varit exercisplatsen Hultsfreds slätt. Denna medförde att namnet kom att nyttjas inom två delvis skilda namnbrukarkretsar: en lokal bestående av dem som bodde i och runt byn Hulingsryd, och en annan större, regional, omfattande alla som på ett eller annat sätt hade med exercisplatsen att göra.

**Hultsjö** sn, Västra hd, Småland. (*de*) *Holsio* 1270-talet. – Kyrkbyn har givit socknen dess namn, vilket inte, som man skulle kunna tro, innehåller *hult* i förleden; *t-*inskottet skedde i slutet av 1500-talet. Det återgår i stället på det ursprungliga namnet på den intilliggande Hultsjön, vars förled är fsv. *hyl* 'fördjupning eller utvidgning i sjö eller vattendrag'.

**Hulu** tätort, Tvärreds sn, Kinds hd, Västergötland. – Samhället har vuxit fram kring gården Hulu (*Hullu* 1548), vars namn innehåller en böjningsform av den västgötska dialektformen *hula* av *håla* i betydelsen 'sänka'.

**Humla** sn, Redvägs hd, Västergötland. *Hombla Sochn* 1300-talet avskr. – Socknen har fått sitt namn från kyrkbyn. Ortnamnet, som har plural form (se inl. 3.3.1), kan innehålla en svensk motsvarighet till norska dialekters *hummel* 'sten' eller ett med detta sammanhängande ord. Marken vid Humla är stenig.

**Hummelsta** tätort, Tillinge sn, Åsunda hd, Uppland. (*ii*) *Humbrastom* 1370. – Samhället har övertagit namnet från byn Hummelsta. Efterleden innehåller *sta(d)*. Förleden är oklar, möjligen innehåller den ett mansbinamn bildat till en fornsvensk motsvarighet till norska dialekters *humra* 'fara bultrande fram'.

**hundare** Götaland och Svealand kännetecknas av en gammal indelning i häradsdistrikt (*härad*). Termen *härad* är emellertid inte ursprunglig inom hela området; den



Bild 33. Medeltida hundares- och häradsindelning i Sverige och Danmark. Förutom på svenska fastlandet förekommer termen hundare i Gutalagen. Den avser där tingslagen på Gotland, vilka annars kallas ting. Gammal häradsindelning är också betygad i södra delen av det fordom norska Bohuslän. Ur: Thorsten Andersson, *Hund, hundare och härad från språklig synpunkt* (i *Bebyggelsehistorisk tidskrift* 4, 1982), s. 53.

infördes som gemensam term först med Magnus Erikssons landslag från omkring 1350. Dessförinnan kallades distriktet i de tre Mälarlanskapen Södermanland, Uppland och Västmanland för hundaren, vilket ännu avspeglas i några uppländska häradsnamn, *Lyhundra härad*, *Långhundra härad*, *Närdinghundra härad*, *Seminghundra härad*, *Sjuhundra härad*, *Ärlinghundra härad*.

*Hundare* är ett gammalt germanskt ord, som är välkänt från Sverige, särskilt genom hundaresnamnen, och dessutom betygat genom ortnamn på kontinentalgermanskt område. *Hundare* är bildat till det gamla germanska räkneordet *hund* 'hundra'. Ett äldre skikt bland hundaresnamnen uppvisar just detta *hund*, nämligen fsv. *Haghund* (*Hagunda härad*), *Laghund* (*Lagunda härad*) och *Norund* (*Norunda härad*) i Uppland och *Oppund/Up-*

*und* (*Oppunda härad*) i Södermanland, och det ingår också i de tre forntida uppländska folklandsnamnen *Attundaland*, *Fjädrundaland* (jfr *Fjärdhundra*) och *Tiundaland*, som anger det ursprungliga antalet *hund*-distrikt eller hundaren i folklandet, nämligen åtta, fyra resp. tio. Ett hundare, det medeltida *Valænda hundare* (*Vallentuna härad*), omtalas på en uppländsk runsten från 1000-

talet just som *hundare*. Organisationen i *hund-/hundare*-distrikt sträcker sig liksom häradsorganisationen långt tillbaka i förhistorisk tid.

*Hundare* är sammansatt av *hund* 'hundra' och en speciell kompositionsform av ordet *här*, alltså samma ord som utgör förled i *härads*. Distriktstermerna *hund* och *hundare* visar att hundratalet, som överhuvudtaget spelat en viktig roll i den germanska världen, ligger till grund för hundaresindelningen. För båda orden har vi att utgå från en betydelse '(skara på) hundra man'. I det gamla kust- och skärgårdslandskapet kring den havsvik som Mälaren utgjorde fram till medeltidens början bör *hund(are)* ha syftat på skeppsmanskap; hundaret skulle ställa upp med hundra man eller förfogade över hundra vapenföra män, och därmed framstår hundarena som distrikt inom ledningen, dvs. den gamla sjökrigsorganisationen. En liknande bakgrund har den från Uppland betygade distriktsbeteckningen *tolft*, som betyder 'antal av tolv', konkret 'tolv man' (se *Frösthult* och *Husby-Sjutolft* samt *Lunda* i Uppland). I motsats till *härads* ger således själva termerna *hund* och *hundare* viktig information om distriktsindelningens ursprung.

En del av Uppland, Roslagen, var under medeltiden inte indelad i hundaren utan i skeppslag, en indelning som också hör hemma inom ledungsväsendet ( *Frösåkers härads*).

Hundaresnamnen överensstämmer till sin struktur i allt väsentligt med häradsnamnen ( *härads*). Gamla bygdnamn har tagits i bruk, t.ex. fsv. *Arland* ( *Ärlinghundra härads*), *Soland* ( *Sollentuna härads*) och *Trøghdh* ( *Trøghds härads*) i Uppland. Namn på samlingsplatsen ligger till grund för exv. fsv. *Ullarakers hundare* ( *Ulleråkers härads*) i Uppland och *Dava hundare* ( *Daga härads*) i Södermanland.

Inbyggarbeteckningar som syftar på samlingsplats möter exv. i fsv. *Akerbo(a) hundare* i Västmanland och Södermanland ( *Åkerbo härads*, *Åkers härads*), med motsvarigheter i ett östgötskt och ett öländskt häradsnamn. Beteckningar på invånare i bygder ingår bl.a. i de till fsv. *Arland* och *Soland* bildade *Arlända hundare* och *Solända hundare* och i fsv. *Hölbo(a) hundare* ( *Hölebo härads*) och *Silbo(a) hundare* ( *Selebo härads*) i Södermanland.

Litteratur: Thorsten Andersson, Svenska häradsnamn (1965); dens., Die schwedischen Bezirksbezeichnungen *hund* und *hundare*. Ein Beitrag zur Diskussion einer germanischen Wortfamilie, i Frühmittelalterliche Studien 13 (1979), s. 88–124; dens., Hund, hundare och härads från språklig synpunkt, i Bebyggelsehistorisk tidskrift 4 (1982), s. 52–66; dens., Hundare, i Reallexikon der germanischen Altertumskunde. 2. Aufl. 15 (2000). – *Bild* 33, s. 135.

**Hundshögen** fjälltopp i Oviksfjällen, Ovikens sn, Jämtland. (j) *Hu(n)dz haugh* 1480. – Förleden innehåller möjligen mansbinamnet fvn. *Hund*. I efterleden ingår *hög*, här i betydelsen 'höjd'. Fjälltoppen, vars sydsamiska namn *Vinhtseäelkie* är sammansatt av *vinhtse* 'båt' och

*äelkie* 'fjällaxel, utlöpare från fjällmassiv', liknar kölen på en upp- och nedvänd båt.

**Hundsjön** by, Högsjö sn, Ångermanland *Högsjö*.

**Hunn** sjö, Skedevi sn, Finspånge läns hd, Östergötland. *Hunden* 1560. – Namnet kan sammanhänga med fsv. *hun* 'kubbe, kloss' och åsyfta de många bergknallarna i och invid sjön.

**Hunneberg** berg, Västergötland. *Hundæbiærgh* ca 1325. – Bergnamnet har ansetts innehålla ett höjdbetecknande fornspråkligt \**hund* men kan även innehålla djurbeteckningen *hund*.

**Hunnebostrand** f.d. förs., tätort, Tossene sn, Sotenäs hd, Bohuslän. – Församlingen har namn efter gården Hunnebo (*Hunnebou* 1659) med tillägg av *strand*, åsyftande ett strandområde med fiskebodan. Gårdnamnets förled är oklar. Dess efterled är *bo* 'bostad, gård'.

**Hunnestad** sn, Himle hd, Halland. (j) *Hwndestade* 1461 (avser kyrkbyn). – Namnet är lånat från kyrkbyn. Förleden innehåller antingen genitiv pluralis av djurbeteckningen *hund* eller, om än mindre sannolikt, ett från Västnorden betygat mansbinamn *Hundi*, bildat till djurbeteckningen. Efterleden är *sta(d)*.

**Hurva** sn, tätort, Frosta hd, Skåne. (in) *Huirwe* 1393. – Kyrkbyn har givits socknen dess namn, som innehåller dialektordet *hurva* (*horva*) 'inhägnad liten åker'. Tätorten har vuxit fram kring kyrkbyn och den intilliggande järnvägsstationen, öppnad 1866.

**husaby** Ordet *husaby* är i fornsvenskt lagspråk känt som beteckning på en kungsgård, där en representant för kungen bodde. Husabyarna antas normalt ha ingått i godscomplexet Uppsala öd, som hörde till kungaämbetet (jfr *Ösmo*). Husabyinstitutionen dateras vanligen till slutet av vikingatiden och början av medeltiden, kanske främst till 1000- och 1100-talen. Det har antagits att *husaby* haft en föregångare i centralorter benämnda *Husa* (*Husum*), *-husa* (med en speciell pluralform av det neutrala ordet *hus*, se inl. 3.3.1) och att appellativet *husaby* som ortnamnelement faktiskt uppkommit genom att *Husa*-bebyggelser vid reglering till ett slags »idealbyar» fått tillägget *-by* i betydelsen 'byalag'. Appellativet *husaby* skulle därmed vara sekundärt uppkommet ur *Husaby* som ortnamn. Det är en tänkbar utveckling, men det är lika troligt att *husaby* bildats som appellativ av ordet *hus* i genitiv pluralis och *by* 'gård; by'. Det är också möjligt att en sådan normal ordbildning fått stöd av ortnamn uppkomna ur *Husa* + *by*, om alltså också enbart *Husa*, såsom verkar sannolikt, kunnat användas om förvaltningscentra. Under alla omständigheter bör *Husaby*-namnen huvudsakligen ha bildats till det från lagspråket kända appellativet. Den för både *husaby* och *Husa*, *-husa* etymologiskt avgörande frågan är vad pluralis av *hus* syftat på. Sannolikt rör det som om olika förrådshus, som varit viktiga för förvaring av naturauppbörderna vid en förvaltningsgård. Ett förslag att *Husa* ytterst skulle vara ett slags uppkallelse efter handelsorten *Husum* i Schleswig låter sig svårigen upprätthållas.

*Husaby*-namnen, som alltså är relativt unga, får normalt antas ha undanträngt tidigare ortnamn. Ibland lever sådana äldre namn kvar som ett tillägg till *Husaby*, t. ex. i fsv. *Husaby Ærnavi*, äldre namn på → *Husby-Långhundra*. Vanligare är det att ett tillägg som i *Husby-Långhundra* anger det distrikt eller den bygd där husabyn ligger, så i sockennamnen *Husby-Lyhundra* (1952 ändrat till → *Husby-Sjuhundra*), → *Husby-Oppunda*, → *Husby-Rekarne*, → *Husby-Sjutolft*, → *Husby-Årlinghundra*. Ibland kan det vara svårt att avgöra om ett tillägg till *Husaby* varit ett äldre namn på bebyggelsen ifråga eller avsett ett större område (→ *Markim*).

Namnet *Husaby*, i modern tid med varianter som *Huseby*, *Husby*, förekommer med ca 70 representanter i Sverige. Rikligast är namntypen företrädd i Mälardalskapen, främst i Uppland med 25 namn, och i anslutning därtill i Närke och norra Östergötland. Enstaka *Husaby*-namn förekommer därutöver i Dalarna, Värmland, Dalsland, Västergötland, Bohuslän, Småland och Blekinge. Utanför Sverige förekommer motsvarande namn i Norge, särskilt i sydöst vid Oslofjorden, i Danmark och på Orkneyöarna.

Jfr → *tuna*.

Litteratur: Stefan Brink, Nordens husabyar – unga eller gamla?, i Et hus med mange rom. Vennebok til Bjørn Myhre på 60-årsdagen. Red. Ingrid Fuglestvedt, Terje Gansum & Arnfrid Opedal. B (1999), s. 283–91; dens., *Husby*, i Reallexikon der germanischen Altertumskunde. 2. Aufl. 15 (2000); Lars Hellberg, Forn-Kalmar. Ortnamnen och stadens förhistoria, i Kalmar stads historia 1. Kalmarområdets forntid och stadens äldsta utveckling. Tiden intill 1300-talets mitt. Huvudred. Ingrid Hammarström (1979), s. 133–36, 140–46.

**Husaby** sn, Kinnefjärdings hd, Västergötland. *Hosaby* 1311. – Socknen har fått sitt namn från kyrkbyn. Det innehåller → *husaby*.

**Husarö** ö, Ljusterö sn, Åkers skg, Uppland → *arin*.

**Husby** sn, tätort, Dalarna. (*vidh*) *Husæby kirkio* 1347. – Tätorten utgörs av byar i kyrktrakten. Socknen har övertagit det äldre namnet på nuvarande Husby kungsgård, äldst omtalad 1347 (→ *husaby*).

**Husby** stadsdel, Stockholms stad. – Namnet är övertaget från gården Husby, som bildades under 1800-talets första hälft av mark från byarna Akalla och Granby. Ortnamnet är dock sannolikt mycket äldre. På en karta från 1630-talet kallas ett område söder om gården *Husby gårde*, och sannolikt har en forntida bebyggelse Husaby funnits här. För tolkning av namnet se → *husaby*.

**Husby by** by, Kungs-Husby sn, Trögds hd, Uppland → *Kungs-Husby*.

**Husby-Lyhundra** sn, Lyhundra hd, Uppland → *Husby-Sjuhundra*.

**Husby-Långhundra** sn, Långhundra hd, Uppland. *parochia Husaby Ærnawj* 1320, *in parochia Husæbyhernæwi* 1333, (*j*) *Husaby Longhundet* 1513. – Som framgår av det äldsta belägget kallades socknen på 1300-talet *Husaby-*

*Ärnavi* eller *-Härnavi*. Den senare komponenten i detta dubbelnamn är det äldre namnet på kyrkbyn, *Härnavi* eller *Ärnavi*. Byns funktion som »husaby» (→ *husaby*) påverkade här, liksom på många andra håll, dess namn. Den kom att kallas för *Husaby*, men för att skilja den från andra husabyar behölls det gamla namnet som ett förtydligande tillägg. Mot slutet av medeltiden ersattes detta av häradsnamnet → *Långhundra* efter mönster av andra *Husaby*-namn. Beträffande det gamla kyrkbynämnet se → *Härnevi*.

**Husby-Oppunda** sn, Oppunda hd, Södermanland. (*de*) *Husaby* 1314? – Socknen har fått sitt namn från kyrkbyn. Det innehåller → *husaby*. Det 1885 tillagda häradsnamnet *Oppunda* har särskiljande funktion.

**Husby-Rekarne** sn, Österrekarne hd, Södermanland. *Husaby arech* ['Husaby på Rek(arne)'] 1292 (avser kyrkbyn), *Husaby Byringhi* 1316. – Socknen har fått sitt namn från kyrkbyn. Det innehåller → *husaby*. I *Husby-Rekarne* har bygdenämnet *Rekarne* särskiljande funktion liksom det medeltida distriktsnamnet *Byring* i belägget *Husaby Byringhi* 1316.

**Husby-Sjuhundra** sn, Lyhundra hd, Uppland. (*de*) *Husaby* 1303, (*in*) *Husabylyhunderi* 1336. – Socknen hette ursprungligen *Husaby* (→ *husaby*), ett namn övertaget från kyrkbyn. För att skilja detta från andra socknar med samma namn tillfogades redan på 1300-talet häradsnamn. Då socknen hörde till → *Lyhundra härad*, blev namnet *Husaby-Lyhundra*. 1952 ändrades det dock till *Husby-Sjuhundra* (→ *Sjuhundra härad*), på grund av att socknen då kom att ingå i Sjuhundra kommun.

**Husby-Sjutolft** sn, Trögds hd, Uppland. *curiam Husaby Siutolft* 1344. – Namnet, som övertagits från kyrkbyn, betyder 'det Husaby som ligger i Sjötolften' (→ *husaby*). Ordet *tolft*, egentligen 'antal av tolv', betecknade en underavdelning till hundaret (→ *hundare*). Troligen avsågs ett område som skulle bidra med tolv man till ledungen. Namnet *Sjutolft* skall förstås som 'den tolfte som ligger närmast (eller vid) sjön', alltså Hjälstaviken av Mälaren.

**Husby-Årlinghundra** sn, Årlinghundra hd, Uppland. (*in*) *Husaby Arlandi* 1291. – Namnet är ursprungligen övertaget från kyrkbyn. Namnformen från 1291 består av → *husaby* samt snarast ett gammalt bygdenamn *Arland* i dativ. I det nutida namnet ingår istället *Årlinghundra*, hämtat från det till namnet *Arland* bildade häradsnamnet → *Årlinghundra härad*.

**Huseby** gods, Skatelövs sn, Kinnevalds hd, Småland. *Hosaby* 1419. – Namnet innehåller → *husaby*.

**Husie** förs., Malmö stad (f.d. sn, Oxie härad), Skåne. (*de*) *Hwsæ* 1345 (avser kyrkbyn). – Detta gamla sockennamn, lånat från kyrkbyn, synes innehålla dativ singularis av ordet *hus*, säkerligen i någon specialbetydelse, ovisst vilken. Namnets nuvarande form är en ombildning i anslutning till de talrika namnen på *-ie*, ursprungligen → *hög*.

**Huskvarna** stad, förs., Småland. (*widh*) *Hwsqwærnen* ca 1525. – Namnet innehåller i förleden *hus* 'befäst stenhus', troligen syftande på det 1366 anlagda fästet Rumblaborg.

Efterleden är *kvarn* och syftar på kvarnbyggnader vid Huskvarnaån.

**Husum** tätort, Grundsunda sn, Ångermanland. *Hussum* 1535. – Tätorten har vuxit upp kring en trämassefabrik. Namnet, dativ pluralis av *hus*, är lånat från den nordväst därom liggande byn (senare benämnd *Husbyn*).

**Huså** by, f.d. bruk, Kalls sn, Jämtland. – Namnet är känt sedan mitten av 1700-talet, då en kopparhytta anlades vid Husån. Dess namn är sammansatt av *hus* 'byggnad' och å 'vattendrag', men vad för slags hus som åsyftas är inte känt. Huså bruk hette under större delen av sin verksamhetstid *Gustafs och Carlsbergs kopparberg*. Detta namn var resultatet av en fusion mellan bolagen Gustafsberg och Carlsberg år 1751. *Gustafsberg* var det äldre namnet för Huså bruk, givet efter bolagets viktigaste gruva Prins Gustaf. Gruvan hade i sin tur fått namn 1746 efter den då födde prins Gustav, sedermera Gustav III. Det konkurrerande bolaget Carlsberg namngavs 1748 efter den då födde prins Karl, sedermera Karl XIII. Det nuvarande namnet *Huså (bruk)* började användas först efter brukets nedläggning på 1880-talet.

**Huvudskär** ögrupp, Ornö sn, Sotholms hd, Södermanland. – Namnet, omnämnt vid mitten av 1400-talet, innehåller i förleden ordet *huvad* eller ett med detta nära besläktat *hovde*. Sannolikt syftar det på en huvudliknande bergsknalle på Lökskär, en av ögruppens största öar.

**Huvudsta** stadsdel, Solna stad, Uppland. (*j*) *Hudhastum* 1356, *Hufwudstadh* 1686. – Namnet är övertaget från godset Huvudsta. Förleden har antagits innehålla genitiv av ett mansnamn fsv. \**Hudhe*. Efterleden är → *sta(d)*. Den ogenomskinliga förleden har omtolkats till ordet *huvad*, vilket slår igenom i skrivningarna från 1600-talets senare del och framåt.

**Hviderup** gods, Gårdstånga sn, Frosta hd, Skåne → *Viderup*

**Hybo** tätort, Ljusdals sn, Hälsingland. *Högieboda* 1542, *Hyiaboda* 1557. – Efterleden i detta ursprungliga bynamn innehåller pluralis av → *bod*, troligast avseende en medeltida utgårdsbebyggelse, ett s.k. bodland. Hur förleden skall tolkas är osäkert. Den skulle kunna dölja ett äldre namn på Hybosjön, fsv. \**Hye*, möjligen med betydelsen 'den blanka sjön' och samhörigt med ordet *hy*.

**Hyby** sn, gods, Bara hd, Skåne. (*de*) *Hoghby* 1302 avskr. – Sockennamnet, som är lånat från kyrkbyn, innehåller i förleden ordet *hög* med syftning på en av de höjder som finns vid kyrkbyn; omvandlingen *Hög-* till *Hy-* äger rum redan under 1300-talet. Efterleden är → *by* 'gård; by'.

**Hycklinge** sn, Kinda hd, Östergötland. *Hycklinges soken* 1377. – Socknen har fått sitt namn från kyrkbyn. Det är bildat med → *-inge* till ett om kullar, höjder använt fsv. \**huk(u)* e.l.

**Hylinge** gods, Västra Husby sn, Hammarkinds hd, Östergötland. (*in*) *Hyllinge* 1343. – Namnet är bildat med → *-inge*, kanske till dialektformen *hul(a)* av ordet *hål(a)* 'fördjupning, sänka' eller ett därtill bildat ortnamn.

**Hylletofta** sn, Västra hd, Småland. (*de*) *Hylthoptum*

1295. – Kyrkbyn har givit socknen dess namn. Det innehåller i förleden fsv. *hyl* 'utvidgning i sjö eller vattendrag', här troligen syftande på en göl eller damm vid byplatsen. Efterleden innehåller *toft*, en sidoförm till → *tomt*.

**Hyllie** förs., Malmö stad (f.d. sn, Oxie härad), Skåne. (*in*) *villa Hullogu* 1100-talet, (*in*) *Hølløghe* 1303. – Detta gamla sockennamn, som är lånat från kyrkbyn, innehåller i efterleden → *hög*. Förleden har antagits innehålla skånskans *hyll* 'fläder' (eller *hylle* 'bestånd av fläder'). En annan möjlighet är att den innehåller adjektivet fda. *hul* i en betydelse 'sluttande'.

**Hyllinge** tätort, Västra Broby sn, Södra Åsbo hd, Skåne. *Høllinge* 1574, *Høgling(e)*, *Hølling*, *Hyllinge* 1584. – Detta gamla bynamn är en bildning med → *-inge*, sannolikt till dialektens *höl* 'fördjupning i å' med syftning på hålor i den intilliggande Vege å. Namnets genuina dialektuttal har ö-ljud – de huvudsakligen yngre skrivformerna med y torde ha sin grund i att dialektens ö ofta motsvaras av riksspråkligt y. Tätorten, tidigare benämnd *Hyllinge gruva*, har vuxit fram kring en stenkolsgruva på byns ägor.

**Hyllstofta** by, samhälle, Vedby sn, Norra Åsbo hd, Skåne. *Hølftofte* (*f* sannolikt fel för *s*) 1100-talets andra hälft avskr., *Hølsthoffte* 1584. – Namnet kan i förleden innehålla dialektens *höl* 'fördjupning i å', i så fall med syftning på en håla i den intilliggande Bäljane å. Efterleden innehåller *toft*, en sidoförm till → *tomt*. Det lilla samhället har vuxit fram kring en sydöst om byn liggande järnvägsstation, öppnad 1876.

**Hylte** kn, Halland och Småland. – *Hylte* togs i bruk som kommunnamn 1952. Namnet valdes mot bakgrund av att det i Färgaryds socken belägna Hyltebruk, också kallat *Hylte*, numera tätort, var bygdens centralort. Denna har vuxit fram kring ett sulfitt- och pappersbruk, taget i drift år 1910, på utmark till byn Hylte. Bynamnet, äldst belagt 1311, är en böjningsform av *hylta*, bildat till → *hult*.

**Hyltebruk** tätort, Färgaryds sn, Västbo hd, Småland → *Hylte*.

**Hyltinge** sn, Villåttinge hd, Södermanland. (*De*) *Hyltinge* 1314? – Socknen har fått sitt namn från kyrkbyn. Det är bildat med → *-inge* till → *hult* (eller till det därtill bildade *hylta*).

**Hyndevad** gd, Gillberga sn, Västerrekarne hd, Södermanland → *Hyndevadsström*.

**Hyndevadsström** vattendrag, Gillberga sn, Västerrekarne hd, Södermanland. – Vattennamnet innehåller bebyggelsenamnet *Hyndevad* (*Hindawat* 1216), sammansatt av *hind* 'hjorthona' och *vad* 'vadställe'.

**Hyppekn** ö, fiskeläge, Öckerö sn, Västra Hisings hd, Bohuslän. *Hyppekn* ca 1528. – Namnet, som ursprungligen tillkommit ön, innehåller dialektordet *hyppekn* 'knöl, svulst, puckel', syftande på någon karakteristisk terrängformation.

**Hyringa** sn, Viste hd, Västergötland. *Hyringhe* 1412. – Socknen har fått sitt namn från kyrkbyn. Det är bildat med → *-inge*, troligast till *horn* med syftning på ett eller

flera höjdsutprägn vid byn. Ändelsen *-a* har införts efter mönster av andra ortnamn på *-a* (se inl. 3.3.1).

**Hyssna** sn, tätort, Marks hd, Västergötland. (in) *Hysnom* 1333. – Socknen har fått sitt namn från kyrkbyn. Dess innebörd är oklar. Tätorten har vuxit fram i anslutning till kyrkbyn och sockenkyrkan.

**Håbo härad** hd, Uppland. (de) *Habohundere* 1275. – Häradsnamnet innehåller genitiv av en plural inbyggarebeteckning, fsv. *haboar*. Förled i denna är dialektordet *hå* 'vik', syftande på en vik i Mälaren, Håtunaviken, som skjuter in vid Håtunaholm, det medeltida Håtuna i socknen → *Håtuna*. Håtuna är känt som medeltida tingsplats för hundare (→ *hundare*), och på denna samlingsplats kan inbyggarebeteckningen i hundaresnamnet syfta; *Habo(a) hundare* kan då återges med 'deras hundare som har sin samlingsplats vid »hån»'. Hundaresnamnet kan emellertid också återgå på en inbyggarebeteckning till *Håtuna*: \**Ha[tuna]bo(a) hundare*. Omvänt har det övervägts att *tuna*-namnet kunde vara givet efter läget i Håbo hundare: \**Ha[bo(a)hundaris]tuna*. Enklast synes dock vara att betrakta hundaresnamnet och gårdnamnet *Håtuna* som två självständiga namnbildningar med syftning på samma vik.

**Håbol** sn, Vedbo hd, Dalsland. *Hoböll* 1531. – Socknen har fått sitt namn från gården Håbol (nu → *Stommen*). Ortnamnet innehåller → *bol* 'nybygge; gård' eller det därmed liktydiga → *böle*. Förleden kan innehålla en motsvarighet till adjektivet fvn. *hór* 'hög'.

**Håbo-Tibble** sn, Håbo hd, Uppland. (in) *parochia Thig-bili* 1316. – Namnet *Tibble*, som är övertaget från kyrkbyn, innehåller ett sammansatt ord fsv. \**thykbyle* 'tätbyggelse' (→ *böle*). Häradsnamnet → *Håbo* tillades 1885 i syfte att skilja socknen från → *Skogs-Tibble*.

**Håby** sn, Tunge hd, Bohuslän. *Haugbya kirkia* 1391. – Kyrkbyn har givit socknen dess namn, som i förleden innehåller fvn. *haugr* 'hög', syftande antingen på en naturlig terrängförhöjning eller på en gravhög. Efterleden är → *by* 'gård; by'.

**Häckren** sjö, Mörsils sn, Jämtland. *Häkern* 1645. – Sjön utgör det östligaste partiet av ett väldigt regleringsmagasin, Häckrenmagasinet, färdigställt 1966 och omfattande flera sjöar med mellanliggande terräng. Magasinets fördämning är uppförd vid sjöns avloppsså, Häckerströmmen. Sjönamnet hör samman med det jämtska dialektordet *håckra*, *huckra* 'ge ifrån sig ljud (om tjäder- och orrspel)'. Det är osäkert om ett sådant ljud ansetts känneteckna avloppssån, äldre \**Håckra(n)*, varvid sjön fått heta *Häckren* efter ån, eller om ånämnet är bildat till sjönamnet.

**Häcksvik** sn, Kinds hd, Västergötland. *Haswika soghn* 1356. – Kyrkbyn har givit socknen dess namn. Detta, fsv. *Hasvik*, har troligen bildats till en tidigare form av namnet *Håvsjön*, som avser en utvidgning av Stångån norr om kyrkbyn och innehåller dialektordet *hå* 'utvidgning, avsnörd vik' e.d. Sjönamnet betyder 'sjön som utgör en hå eller snarare 'sjön med en hå', och namnet *Hasvik* har väl

en gång burits av den vik som åsyftas med *hå* i sjönamnet.

**Hågahögen** bronsåldershöj, Uppsala, Uppland → *Kung Björns hög*.

**Hågelbyparken** folkpark, hgd, Tumba förs., Svartlösa hd, Södermanland. – Herrgården Hågelby omvandlades vid mitten av 1970-talet till en folkpark med namnet *Hågelbyparken*. Förleden i namnet *Hågelby* (in *Hoghalby* 1331 avskr.) innehåller ett fornsvenskt \**hoghal* 'hög'. Det syftar på de karakteristiska små kullar som finns runt herrgården. Efterleden är → *by* 'gård; by'.

**Håkanbol** by, Nysunds sn, Edsbergs hd, Närke → *bol*.

**Håkantorp** sn, Gudhems hd, Västergötland. *Haquner thorp* 1287. – Socknen har fått sitt namn från kyrkbyn. Förleden innehåller en fornsvensk genitivform av mansnamnet *Håkan*, fsv. *Hakon*; efterleden är → *torp* 'nybygge'.

**Håksberg** tätort, Ludvika sn, Dalarna. – Namnet, äldst belagt som gruvnamn 1757, tycks i förleden innehålla mansnamnet *Håkan*. Efterleden är *berg* 'bergverk, gruvfält'.

**Hålända** sn, Ale hd, Västergötland. *Haalanda sokn* 1426. – Socknen har fått sitt namn från gården Hålända (nu → *Stommen*). Det kan innehålla ett tidigare namn på den intilliggande Hålsjön, fsv. \**Holi*, \**Huli* 'den djupa, lågt liggande', bildat till fsv. *hul*, *hol* 'ihålig'. Efterleden innehåller → *land*.

**Hålaveden** skog, Småland och Östergötland. (a) *Holæuið* ca 1296 avskr., (in) *silua Holauith* 1343. – Namnet är sammansatt av fsv. *hul*, *hol* 'ihålig' och fsv. *vidher* 'skog'. Det betyder ungefär 'den djupa skogen', jfr äldre svenska »dän håle skog» (1687) och »i hola skogen» (1755).

**Håle** sn, Åse hd, Västergötland. *Hårde* 1546. – Socknen har fått sitt namn från den forna kyrkbyn. Det kan innehålla ett gammalt ånamn, fsv. \**Hardha*, möjligen besläktat med medelhögtyskans *hart* 'skog; betesmark' m.m. Den nutida formen med *-l-* beror på övergång av fsv. *rdh* till »tjockt» *l*.

**Hållen** by, Hållnäs sn, Olands hd, Uppland → *Hållnäs*.

**Hållnäs** sn, Olands hd, Uppland. *parochie Holdanes*, (De) *Hwldanes* 1312. – Namnets förled är identisk med bynamnet *Hållen*, fsv. *Huld*. Byn ifråga ligger på en uppgrundad ö, och namnet är ursprungligen ett önamn med betydelsen '(ön) som döljer', troligen syftande på ett undangömt hamnläge på den forna öns östra sida. Sockennamnet, fsv. *Huldanzs*, återgår sannolikt på ett bygdenamn. Det innehåller genitiv av namnet *Huld* och har betytt antingen 'näset mot ön Hållen' eller 'näset där byn Hållen ligger'.

**Hållsta** tätort, Husby-Rekarne sn, Österrekarne hd, Södermanland. (in) *Holstom* 1319. – Tätorten har vuxit fram vid Hållsta järnvägsstation, som öppnades för trafik 1876 och fick sitt namn från byn Hållsta. Det flertydiga namnet kan innehålla fsv. *hol*, *hul* 'hål' eller kanske → *holm* 'upphöjning över kringliggande mark'; efterleden är → *sta(d)*.

- Hållö** holme med fyrplats, Kungshamnns förs., Sotenäs hd, Bohuslän. – Namnet innehåller sannolikt bohuslänskans *hole* 'upphöjning', nära samhörigt med fvn. *hóll* med samma betydelse, vilket passar väl sakligt sett.
- Hålta** sn, Inlands Nordre hd, Bohuslän. *Holta kirkia* 1388. – Socknen har fått namn efter prästgården. Det innehåller fvn. *holt* (→ *hult*). Bebyggelsenamnet har plural form (se inl. 3.3.1).
- Hånger** sn, tätort, Östbo hd, Småland. (*de*) *Hangor* 1299. – Kyrkbyn har givit socknen dess namn. I detta ingår möjligen en sammansättning av ett med verbet *hänga* besläktat adjektiv fsv. \**hanger* med innebörden 'sluttande' och ett i flera svenska ortnamn ingående substantiv med betydelsen 'strand', svarande mot fornengelskans *warop*. Bebyggelsen ligger vid sjön Vidöstern.
- Hångsdala** sn, Vartofta hd, Västergötland. *Hanxdal sokn* 1397. – Socknen har fått sitt namn från kyrkbyn. Det kan innehålla ett fornsvenskt \**hang(er)* 'sluttning' med syftning på Gissebergets sydsluttning men också mansnamnet fsv. *Hang*, nysvenskans *Hång*. Ortnamnet hade ursprungligen singular form men har med tiden anslutits till de plurala bebyggelsenamnen på *-a* (se inl. 3.3.1).
- Håra** by, Villberga sn, Trögds hd, Uppland → *Kungsåra*.
- Hårga** by, Hanebo sn, Hälsingland. (*de*) *Horghum* 1324. – Namnet innehåller *horg*, en variant av → *harg*, kända som dialektord från Götaland, Värmland och Härjedalen. Namnet syftar här troligast på de väldiga flyttblock som finns i byn. Byn har blivit känd genom sägnen om den av djävulen ledda dansen på Hårgaberget.
- Hårkan** älv, Föllinge, Häggenäs och Lits snr, Jämtland. (*j*) *Horkin* 1538. – Enligt en osäker tolkning kan namnet sammanhänga med dialektordet *har* 'stengrund', i så fall troligen med syftning på älvens steniga nedre lopp.
- Hårsbäck** byar (*Norr och Sör Hårsbäck*), naturreservat, Västerlövsta sn, Simtuna hd, Uppland. (*ii*) *Hukursbæk* 1370. – Efterleden är ordet *bäck*, syftande på det vattendrag som mellan byarna Norr och Sör Hårsbäck rinner ut i Örsundaån. Förleden är otolkad; belägget från 1370 visar att den inte kan innehålla fsv. *hors* 'häst'.
- Håsjö** sn, Jämtland. *parochia Hasio* 1347. – Socknen har övertagit namnet från *Håsjöbyn*, vars efterled *-byn* är ett sent tillägg, gjort för att skilja bynamnet från sockennamnet. Ursprungligen avsåg *Håsjö* den sjö som nu kallas *Lillsjön*. Förledens *hå* är ett dialektord med betydelsen 'vik'. *Lillsjön* är en markerad utvidgning av ån *Singsån*.
- Håslöv** sn, Skytts hd, Skåne. (*in*) *Haslöv* 1409 (avser kyrkbyn). – Sockennamnet, som är lånat från kyrkbyn, kan i förleden innehålla en motsvarighet till adjektivet fvn. *háss*, dialektens *hås* 'hes' i en ursprunglig betydelse 'torr, förtorkad, skrovlig' med syftning på markens eller vegetationens beskaffenhet. Efterleden är → *löv* 'arvegods'.
- Håstad** sn, Torna hd, Skåne. (*Jn*) *villa Hastathum* 1100-talets mellersta del (avser kyrkbyn). – Kyrkbyn har givit socknen dess namn, som i förleden innehåller ett adjektiv fda. \**har* 'hög' med syftning på byns läge på en höjd-

rygg vid Kävlingeån. Efterleden är → *sta(d)*.

- Håtuna** sn, Håbo hd, Uppland. (*Jn*) *parrochia Håtuna* 1200-talet avskr., (*in*) *Hatumum* 1318. – Namnet är övertaget från gården Håtuna, en föregångare till nuvarande Håtunaholm. Förledens *hå*, ett dialektord med betydelsen 'vik', syftar ursprungligen på Håtunaviken som på grund av landhöjningen nu är betydligt mindre än i äldre tid. I det här aktuella namnet kan förleden möjligen avse en gammal samlingsplats vid viken, jfr → *Håbo härad*. Efterleden är → *tuna*.
- Håverud** tätort, Skälleruds sn, Nordals hd, Dalaland. – På platsen där tätorten har vuxit fram fanns i slutet av 1800-talet en kanalstation och ett pappersbruk. Ortnamnet är oklart. Det har förknippats med Håverudsström (kallad *Håfueström*, *Hofveström* under 1600- eller 1700-talet), sjön Åklångens korta avlopp vid Håverud, och har ansetts kunna innehålla ett ånamn bildat till det fornordiska adjektivet *hár* 'hög'. Efterleden → *rud* 'röjning' kan vara en sen nybildning.
- Häckeberga** gods, Genarps sn, Bara hd, Skåne. (*de*) *Hickebyærghe* 1381. – Namnet innehåller i efterleden fda. *biærgh* 'berg'. Förleden är oklar.
- Hägerstad** sn, Kinda hd, Östergötland. *Hæghrastadh* 1247 avskr., *Hæghirstadha* 1261 avskr. – Socknen har fått sitt namn från kyrkbyn. Det innehåller genitiv pluralis av fågelbeteckningen *häger* eller genitiv av ett därtill bildat mansnamn, fsv. \**Hæghre* eller \**Hægher*. Efterleden är → *sta(d)*.
- Hägersten** stadsdel, Stockholms stad. – Stadsdelens namn är övertaget från gården Hägersten (*Hæghrasteen* 1432). Förleden innehåller fågelbeteckningen *häger*. Efterleden *sten* syftar antagligen på den klippa där gården Hägersten är byggd. Det är troligt att hägrar har hållit till på klippan och fiskat i Mälaren; man vet att södermalmsborna använde vattnet utanför Hägersten som fiskeplats redan på 1500-talet.
- Häggdånger** sn, Ångermanland. (*De*) *Hedanger*, (*in*) *Hægdangiir* 1344. – Namnet bars från början troligen av Byviken och överflyttades till en intilliggande by, som nu heter *By*. När en kyrka uppfördes söder om denna, erhöll kyrkplatsen och kanske också prästgården namnet *Häggdånger*, som så småningom kom att beteckna hela socknen. I förleden ingår sannolikt ett gammalt ånamn \**Hæghdha*, som betecknat den nuvarande Byån. Detta namn har sammanställts med dialektordet *hägd* 'sparsamhet' och skulle då betyda 'den med sans och måtta framflytande ån'. Efterleden är fsv. \**anger* '(havs)vik', här snarast i en sjöbetecknande funktion.
- Häggeby** sn, Håbo hd, Uppland. *Egby* 1305, *Heggeby* 1715. – Socknen har övertagit sitt namn från kyrkbyn. Det innehåller ursprungligen trädbeteckningen *ek* och → *by* 'gård; by'. I förbindelse med efterledens tonande *b* har *k* i *ek* också blivit tonande, dvs. *g*. Förleden har därvid associerats med ordet *ägg* och senare med trädbeteckningen *hägg*. Det senare hänger troligen samman med en osäkerhet i dialekten beträffande bruket av initialt *h*.



**Häggene** by, Råda sn, Källands hd, Västergötland → *vin*.

**Häggensås** sn, Jämtland. (*j*) *Heggenos sokn* 1420. – Namnets förled kan utgöras av ett ortnamn \**Häggvin*, sammansatt av trädbeteckningen *hägg* och → *vin* 'betesmark; äng'. Efterleden är i så fall *ås*. Alternativt har föreslagits att namnet är en sammansättning av *hägge* 'häggbestånd' och *nos* 'näsa' använt om en utskjutande terrängformation. Någon tillräckligt markerad sådan formation är dock svårt att utpeka. Rimligen är namnet också relaterat till bynamnet *Häggesta* (*Heggestad* 1566), hur är dock oklart.

**Hägglesed** sn, Källands hd, Västergötland. *Heggeslef* 1366 (avser kyrkbyn). – Socknen har fått sitt namn från kyrkbyn. Det innehåller möjligen genitiv av ett mansnamn fsv. \**Hæggir*. Efterleden är → *löv* 'arvedogs'.

**Häggesta** by, Häggensås sn, Jämtland → *Häggensås*.

**Häggihult** by, stenbrott, Örkeneds sn, Östra Göinge hd, Skåne. *Hegolt* 1584. – Byns namn är sammansatt av träd-beteckningen *hägg* och → *hult*. Norr om byn finns ett stenbrott, öppnat 1899.

**Häggum** sn, Valle hd, Västergötland. *Heggeem* 1320. – Socknen har fått sitt namn från kyrkbyn. Det innehåller träd-beteckningen *hägg* eller möjligen dialektordet *hägge* 'hage' i en äldre betydelse 'hägnad, stängsel'. Efterleden är → *hem* 'boplatz; gård'.

**Häglinge** sn, Västra Göinge hd, Skåne. *Hææklinge* 1360-talet. – Sockennamnet, som är lånat från kyrkbyn, är antingen en bildning med *-linge* (→ *-inge*) till ett ord fda. \**hak* eller med *-inge* till ett till detta ord bildat fda. \**hækill* eller \**hakull*, i samtliga fall med betydelsen 'framskjutande terrängparti', kanske med syftning på den lilla höjd där kyrkan ligger.

**Hägvalds** gårdnamn, Gotland → *Stenstugu*.

**Häjla** by, Röks sn, Lysings hd, Östergötland. (*i*) *Hægrildom* 1406. – Häjla, som är moderby till Röks kyrka och prästgård (→ *Rök*), har fått sitt namn efter en mjukt rundad höjd, som trots att den inte är särskilt hög klart framträder i det flacka slättlandskapet. Fram till hösten 1999 gick E 4 över denna höjd. Landsvägsbacken, *Häjla backe*, är allmänt känd i trakten. Namnet *Häjla*, som uppträder i plural form (se inl. s. 3.3.1), är bildat till verbet *hägra*, som ursprungligen betytt 'göra/bli hög(re)'.

**Häljarp** tätort, Tofta sn, Rönnebergs hd, samt Saxtorps sn, Harjagers hd, Skåne. (*i*) *Hælgthorp* 1361. – Tätorten består till en mindre del av bebyggelse kring den 1893 öppnade Häljarps station, strax sydväst om byn Häljarp i Tofta socken. Huvuddelen av tätorten utgörs av yngre fritids- och villabebyggelse inom Saxtorps socken sydöst därom, söder om Saxån. Bynamnet *Häljarp* innehåller mansnamnet *Helge* och → *torp* 'nybygge'.

**Hällabrottet** tätort, Kumla sn, Kumla hd, Närke. *Hellebrottet* 1621. – Namnet innehåller bestämd form av ett ord \**hällabrott* 'stenbrytning; plats där man bryter sten', snarast syftande på att man här brutit kalkstenshällar.

**Hällaryd** sn, tätort, Bräkne hd, Blekinge. (*i*) *Helgeryth-sokn* 1471. – Sockennamnet, som är lånat från kyrkbyn,

innehåller mansnamnet *Helge* och → *ryd* 'röjning'. Tätorten har vuxit fram kring kyrkbyn.

**Hällberga** tätort, Stenkvista sn, Österrekarne hd, Södermanland. – Tätorten har vuxit fram vid Hällberga järnvägsstation, som öppnades för trafik 1895 och fick sitt namn från byn Hällberga (*Hellebergh* 1348) på samma plats. Ortnamnet innehåller snarast det sammansatta ordet *hälleberg* 'berg med i dagen gående häll(ar)'.

**Hällby** by, förs. (tidigare i Torshälla lfs), Västerrekarne hd, Södermanland → *Hällbybrunn*.

**Hällbybrunn** tätort, Hällby förs. (tidigare i Torshälla lfs), Västerrekarne hd, Södermanland. – Tätortens namn är bildat till bynamnet *Hällby* (*Hælyby* 1322), som innehåller *häll* 'stenhäll' och → *by* 'gård; by'. Efterleden i *Hällbybrunn* åsyftar en brunns- och badinrättning (*Helby källa* 1882) på platsen. Hällbybrunns järnvägsstation öppnades för trafik 1895.

**Hälleberga** sn, Uppvidinge hd, Småland. (*i* ...) *Hælghebærgha sokn* 1395. – Ortnamnet innehåller i förleden antingen adjektivet *helig* eller genitiv av mansnamnet *Helge* och i efterleden *berg* med syftning på den lilla höjd där kyrkan är uppförd. Bebyggelsenamnet har plural form (se inl. 3.3.1).

**Hällefors** kn, sn, tätort, Grythyttre och Hällefors hd, Västmanland. (*wedh*) *Hellefårs Sillfwerbruk* 1643. – Namnet avsåg ursprungligen den silvergruva som fanns på platsen från 1639 till in på 1800-talet. Det innehåller orden *häll* och *fors* och betyder sålunda 'forsen med stenhällarna' med syftning på en sådan i Svartälven invid det gamla bruket. – *Bild 34, s. 234*.

**Hälleforsnäs** tätort, Mellösa sn, Villåttinge hd, Södermanland. – Hälleforsnäs järnvägsstation öppnades för trafik 1876. Ortnamnet bildades av *Näs*, namnet på den gård där stationen anlades, och *Hällefors*, namnet på ett närbeläget bruk. Den saktliga bakgrunden till dessa båda namn är oklar.

**Hälleklis** tätort, Medelplana sn, Kinne hd, Västergötland. – Tätorten har fått sitt namn från godset Hälleklis (*Heliekiis* 1473) men ligger inte i nära anslutning till gården. Namnets förled innehåller adjektivet *helig* eller mansnamnet *Helge*. Efterleden innehåller kanske en mot norskans *kis(e)* 'bula, buckla' svarande terrängbeteckning (jfr → *Kisa*). Herresätet ligger på Kinnekulles sluttning. Hälleklis station öppnades för trafik 1897. Namnets äldre genuina uttal är »Hälletjis».

**Hällesjö** sn, Jämtland. (*i*) *Hælsio* ca 1270 avskr., (*j*) *Hælsio sokn* 1444. – Det äldsta belägget kommer från en berömd uppräknig av gränsmärken längs den medeltida riksgården mellan Sverige och Norge. Sannolikt är det Hällesjö som avses. Socknen har fått namn efter kyrkans läge invid sjön, och förleden syftar på en stor stenhäll i sjöns södra ände. Under medeltiden kallades socknen också *Rotakäl* (*de Rotakyl* 1344), ett namn sammansatt av ett äldre namn på *Rotån* och dialektordet *käl* 'utmark, ödemark'. *Kälen* eller *Kälarna* (→ *Kälarna*) användes tidigare som ett gemensamt namn på socknarna Hällesjö och → *Häsjö*.

**Hällestad** sn, Torna hd, Skåne. (i) *Hellista* 1501. – Kyrkbyn har givit socknen dess namn. Det innehåller i efterleden → *sta(d)* och i förleden antingen mansnamnet *Helge* eller adjektivet *helig*. Efter belägenheten i Torna härad bär kyrkbyn i egenskap av tätort namnet *Torna Hällestad* sedan 1985, detta till undvikande av sammanblandning med → *Hällestad* i Östergötland.

**Hällestad** sn, Gäsene hd, Västergötland. (i) *Hellistadæ* 1481 (avser kyrkbyn). – Socknen har fått sitt namn från kyrkbyn. Ortnamnets förled är oklar; efterleden är → *sta(d)*.

**Hällestad** sn, tätort, Finspånge läns hd, Östergötland. *Herlastadh* 1316. – Socknen har fått sitt namn från kyrkbyn. Förleden kan innehålla genitiv av mansnamnet fsv. *Hærlev* eller av ett mansnamn fsv. \**Hærle*, en kortform av ett eller flera tvåledade mansnamn på *Hær-*. Efterleden är → *sta(d)*. Tätorten har vuxit fram i anslutning till sockenkyrkan och kring Hällestads station vid en 1874 öppnad järnvägslinje.

**Hällevadsholm** tätort, Svarteborgs sn, Tunge hd, Bohuslän. – Ett äldre namn på tätorten är *Gässje* (*J Getsio* 1391) 'Getsjön', som vid anläggandet av järnvägsstationen byttes ut mot *Hällevadsholm* (1899). Detta namn innehåller i förleden gårdnamnet *Hällevad* (*Hellewad* 1659), som är bildat av *häll* 'berghäll' och *vad* 'vadställe' med syftning på ett gammalt vadställe över den bäck som bildar gräns mellan de gamla gårdarna Hällevad och Gässje (Hällevadsholm). För tillägget av efterleden *holm* se → *holm*.

**Hällevik** tätort, Mjällby sn, Listers hd, Blekinge. *Hellewigh* 1473 sen avskr. – Tätorten har vuxit fram kring ett fiskeläge. Namnets förled kan innehålla en bildning till dialektens *hall* 'klippa, häll, sten' (inloppet från sydväst till fiskeläget är kantat av grund och stenar) eller adjektivet *helig* (ett kapell fanns på platsen under slutet av medeltiden). Efterleden *vik* syftar på läget vid Hälleviksbukten.

**Hälleviksstrand** tätort, Morlanda sn, Orusts västra hd, Bohuslän. *Hellewijkstrand* 1697. – Tätorten har uppstått kring fiskeläget med samma namn. Sådana »lägen» kallades ofta i dialekten för *strand*, åsyftande ett strandområde med fiskebodan. Orten kallas i dagligt tal *Stranden* och var byn Hälleviks (*Hælgä vik* 1388) gemensamma strand. Bynamnet har i förleden föreslagits innehålla antingen genitiv av mansnamnet fvn. *Helgi* eller bestämd form av adjektivet *helig*. Efterleden är *vik*. Några sakliga skäl för tolkningen av *Hällevik* som 'den heliga viken' kan emellertid inte anföras.

**Hällingsåfallet** vattenfall, Frostvikens sn, Jämtland. – Vattenfallet, som är 42 m högt, är beläget i Hällingsån vid Nordens största kanjon, 800 m lång. Förleden i ånamnet (*Hellingh Elfv.* 1645; ån har också i vår tid kallats *Hällingsälven*) innehåller sannolikt ordet *hälling* som påträffas i sydsvenska och norska dialekter med betydelsen 'starkt sluttande backe, lutning' och i isländskan bl.a. med betydelsen 'ösregn'. Vattnet faller fritt utför Hällingsåfallet utan beröring med klippväggen bakom, var-

vid det uppstår ett regn av droppar. Kanske har *hälling* här en betydelse liknande den i isländskan.

**Hällingsån** å, Frostvikens sn, Jämtland → *Hällingsåfallet*.

**Hällnäs** tätort, Degerfors sn, Västerbotten. – Tätorten är framvuxen ur en by, vid vilken det 1892 inrättades järnvägsstation och postanstalt. Förleden tycks innehålla *häll* 'berghäll'. Efterleden är *näs*, kanske med syftning på en av de båda uddarna i Vindelälven nära byplatsen.

**Hällstad** sn, Ås hd, Västergötland. (jn) *Hælfstadh* 1299. – Socknen har fått sitt namn från kyrkbyn. Det innehåller sannolikt genitiv av mansnamnet fsv. *Hælf*. Efterleden är → *sta(d)*.

**Hällsö** tätort, Tanums sn och hd, Bohuslän. *Hellisöe* 1586. – Namnet har övertagits från öarna Norra och Södra Hällsö. Det innehåller genitiv av det västsvenska dialektordet *häll* 'klippåla under framskjutande bergkant' och ö.

**Hällum** sn, Barne hd, Västergötland. *Hællem* 1409 avskr. – Socknen har fått sitt namn från den forna kyrkbyn Hällum (den nuvarande, under 1900-talet byggda kyrkan ligger på Stora Halla mark). Namnet innehåller *häll* 'berghäll' och → *hem* 'boplats; gård'. I Hällums by går urberget i dagen.

**Hälsingland** landskap. – Landskapet omtalas av historieskrivaren Adam av Bremen på 1070-talet men är möjligen omnämnd redan 835 i samband med Ansgars verksamhet. Namnet, fsv. *Hælsing(i)aland*, betyder 'hälsingarnas land' med inbyggarebeteckningen i genitiv pluralis (formen bevarad som *hälsinge* i t.ex. *Hälsinge regemente* och *hälsingehambo*). Inbyggarebeteckningen *hälsing(e)* är bildad till ordet *hals* eller ett ortnamn \**Hals*. Det är oklart vad för slags halsliknande naturformation dessa »halsbor» ursprungligen har bott vid (ett sund, en långsmal sjö eller förhöjning, sänka mellan höjder e.d.), liksom om det rör sig om en enda halsformation, Halstaåsen i Högs och Hälsingtuna socknar, eller flera, de smala passagera i vattenvägarna in till landskapets forntida huvudbygder, dvs. Söderhamns- och Hudiksvallsområdena samt Nordanstig. I sistnämnda fall vore *hälsing(e)* att uppfatta som 'en som bor i landet innanför »halsarna»'. Inbyggarebeteckningen har dock troligast hänfört sig till en enda halsförsedd lokal. Denna kan i så fall ha varit det under järnåldern i sin södra del ännu ej igengrundade Arnösundet (Arnövikens) i Rogsta socken. Denna inre, säkerligen betydelsefulla farled förbi det utskjutande Hornslandet kan ha framstått som en »hals» gentemot de bredare vattentorna norr och söder därom. Med betydelsen 'en som bor i bygden innanför Arnösundet (\*Halsen)' skulle *hälsing(e)* därmed kunna knytas till det nuvarande Hudiksvallsområdet.

**Hälsingtuna** sn, Hälsingland. *Tunir*, (*De*) *Tunum* 1344. – Den nuvarande namnformen med ett lokalisering *Hälsing-* som förled efterträddes 1885 ett äldre *Tuna*, ännu i dag förekommande i lokalt språkbruk. Sannolikt har *Tuna* i äldre tid burits av den nära kyrkan belägna Tunbyn (→ *tuna*).

**Händelöpp** ö, fiskeläge, Västrums sn, Södra Tjusts hd,

Småland. *Hendelöp* 1544. – Namnet skall sannolikt uppfattas som en sammansättning med *löp* i betydelsen 'sund; farled', syftande på sundet mellan Händelöp och Stomsö. Förleden innehåller troligen ett fornsvenskt substantiv \**hændil* 'något handliknande'. Öns nordsida mot den gamla segelleden är sönderflikad av vikar och har därför kunnat karakteriseras med ett sådant ord. Snarast återgår namnet på en sammansättning av fsv. \**Hændilo* och *löp*, från början avseende farleden och sedan överförd på ön.

**Händene** sn, Skånings hd, Västergötland. (*de*) *Hændini* 1339 avskr. – Socknen har fått sitt namn från kyrkbyn. Förleden innehåller *hand* med syftning på en om handens fingrar påminnande terrängbildning vid kyrkbyn och ån Dofsan. Efterleden är → *vin* 'betesmark; äng'.

**härad** Häradena har i Götaland och Svealand fram mot vår tid utgjort administrativa distrikt. Först genom häradsrätternas avskaffande genom domstolsreformen 1971, då tingsrätter infördes både på landsbygden och i städerna, miste häradena slutgiltigt sin ställning inom landets officiella indelning. I folkmedvetandet är de emellertid fortfarande i viss mån levande, och de nyttjas också för lokalisering i detta lexikon (jfr → *socken*).

Häradsindelningen var under tidig medeltid kännetecknande för Götaland (utom Gotland) samt svealandskapen Närke och Värmland, liksom också för Danmark. Däremot var Mälardalskapen Södermanland, Uppland (utom Roslagen) och Västmanland under tidig medeltid indelade i hundaren (→ *hundare*). Genom Magnus Eriks sons landslag från omkring 1350 infördes fsv. *hæradh* som gemensam term för distriktet ifråga, och den termen kom därefter så småningom att ersätta fsv. *hundare* också i distriktsnamnen.

Häradsindelningen sträcker sig långt tillbaka i förhistorisk tid, till vikingatiden eller kanske till ännu äldre tid. Under medeltiden är häradena främst kända som distrikt inom rättsskipningen, men de hade också andra gemensamma uppgifter, t.ex. ansvar för allmänningar, vägar, broar och vattenleder. I kustlandskapen tjänade de också som distrikt inom ledungen, dvs. sjökrigsorganisationen. Samma syfte hade de för Roslagen utmärkande skeppslagen (→ *Frösåkers härad*).

*Härad* är ett specifikt nordiskt ord, fsv. *hæradh*, fda. *hæraþ*, fvn. *herað*, med betydelsen 'bygd', en betydelse som dock i fornsvenskan i hög grad trängts undan av den tekniska betydelsen 'häradsdistrikt'. Betydelsen 'bygd' är bevarad i ett antal ortnamn, huvudsakligen sockennamn, främst inom området med gammal hundaresindelning, t.ex. → *Lillhärad* i Västmanland, → *Lohärad* i Uppland och → *Vagnhärad* i Södermanland, men i enstaka fall också inom området med gammal häradsindelning, → *Amnehärad* och → *Upphärad* i Västergötland. Man brukar i sådana fall tala om »bygdehärad». Enstaka häradsdistrikt kan också återgå på sådana. I utkanten av området med häradsindelning är så fallet med → *Grums härad*, → *Väse härad* och → *Ölme härad* i Värmland, vilkas namn

också förekommer som sockennamn (→ *Grums*, → *Väse*, → *Ölme*). I Bohuslän är gammal häradsindelning säkert betygad bara i södra delen av detta gamla norska landskap. → *Vätte härad* längst i norr i Bohuslän är ett gammalt bygde- eller landskapsnamn, medan det är ovist om → *Tunge härad* i landskapets mitt är ett nybildat häradsnamn eller återgår på ett gammalt bygdenamn. Under medeltiden var Bohuslän indelat i skeppsredor, en indelning som överlagrar den äldre häradsindelning som förekommit. Skeppsredetermin, fvn. *skipreiða*, avsåg från början distrikt som var avsedda för att utrusta ledningskepp. Till sitt ursprung svarar alltså skeppsredorna mot de medeltida skeppslagen i Roslagen.

Etymologin av ordet *härad* har länge varit omdiskuterad, men nu uppfattas ordet praktiskt taget allmänt som en sammansättning av orden (i modern form) *här* och *rad*. *Här* betydde under medeltiden inte bara 'krigshär' utan också 'folk'; folket, de vapenföra männen, var ett folk i vapen. *Råd* (fsv. *radh*) betyder i detta sammanhang 'makt'. Ur betydelsen 'makt över folk' har utvecklats en konkret, territoriell betydelse 'bygd'. Det fornsvenska ordet *radh* förekommer också ensamt som bygdebeteckning i en rad norrländska sockennamn på -rå, t.ex. → *Arbrå*, → *Gudmundrå*, → *Nordingrå*, → *Säbrå*. Själva ordet *härad*, som alltså endast anger området för något slags maktutövning, säger således inget om det ursprungliga syftet med häradsindelningen (jfr → *hundare*).

Bland de medeltida häradsnamnen finns två huvudgrupper, dels nybildade häradsnamn, som från början innehåller ordet fsv. *hæradh*, dels gamla bygdenamn som i oförändrad form tagits i bruk som häradsnamn, t.ex. fsv. *Asboland* (→ *Aspelands härad*), *Thiust* (→ *Norra Tjusts härad*), *Vidhbo* (→ *Norra Vedbo härad*) i Småland, *Ballabyghdh* (→ *Bollebygds härad*), *Gæsini* (→ *Gäsene härad*), *Mark* (→ *Marks härad*) i Västergötland. De nybildade häradsnamnen är ofta givna efter en samlingsplats, som inte sällan är betygad som tingsplats under medeltiden. Dess namn uppträder då i genitivform, t.ex. → *Gullbergs härad*, → *Lysings härad* i Östergötland. Samlingsplatsen kan i häradsnamn också anges med en plural inbyggarbeteckning i genitiv, t.ex. i → *Åkerbo härad* i Östergötland och på Öland, som då kan återges med 'deras härad som har sin samlingsplats på eller vid en åker (eller snarast: i/vid Åker)'. Inbyggarbeteckningar används också med en mera normal syftning på folket i en bygd, så t.ex. i → *Bråbo härad* i Östergötland och i → *Norrvidinge härad* och → *Uppvidinge härad* i Småland. Häradsnamn har nybildats ännu i sen tid, t.ex. → *Karlstads härad* och → *Nyeds härad* i Värmland, som härrör från 1800-talet. Som naturligt är anknyter häradsnamnen på olika sätt till det namnlandskap som förelåg då de skapades.

Litteratur: Thorsten Andersson, Svenska häradsnamn (1965); dens., Hund, hundare och härad från språklig synpunkt, i Bebyggelsehistorisk tidskrift 4 (1982), s. 52–66; dens., Herred, i Reallexikon der germanischen Altertumskunde. 2. Aufl. 14 (1999). – *Bild* 33, s. 135.

**Härad** sn, tätort, Åkers hd, Södermanland. *Liuiaheret* 1257 sen avskr. – Sockennamnet innehåller → *härad* i betydelsen 'bygd'. Äldst belagd är den sammansatta namnformen fsv. *Liviahæradh*. Den svårtydda förleden däri kan innehålla ett gammalt namn på Eksågsån, fsv. \**Lif* 'den klubbiga, slemmiga' e.d. Tätorten har vuxit fram i anslutning till sockenkyrkan.

**Häradshyddan** tätort, Leksands sn, Dalarna. *Heradsbygden* 1641. – Namnet är ett samlingsnamn för flera byar. Det är bildat till *Härad(et)*, skrivet (*ij*) *Hæradheno* 1325 avskr., ett tidigare bygdenamn med samma syftning. Ordet → *härad* har här betydelsen 'bygd'.

**Häradsbäck** tätort, Härlunda sn, Allbo hd, Småland. *Hernesbeck* 1548, *Häresbech* 1598. – Tätorten har vuxit upp kring den år 1874 öppnade poststationen. Namnet har övertagits från byn Häradsbäck, vars namn i sin tur går tillbaka på ett bäcknamn. Detta har föreslagits syfta på att bäcken i fråga varit häradets egendom.

**Häradshammar** sn, Östkindis hd, Östergötland. *parochie Hersemæ* 1343. – Socknen har fått sitt namn från kyrkbyn. Förleden har sammanställts med fvn. *hjársi* 'hjässa', men dess innebörd får tills vidare betraktas som ovisst (även hövdingatiteln fvn. *hersir* har nämnts i diskussionen). Efterleden innehåller → *hem* 'boplats; gård'. Den nutida formen *Häradshammar* har uppkommit genom omtolkning av *hem*-namnets dativform *Härs(h)eme*.

**Häradsskär** ö, Gryts sn, Hammarkinds hd, Östergötland. *Hærskær* 1517. – Förleden i *Häradsskär*, vars genuina uttal svarar mot 1500-talsbelägget, innehåller sannolikt → *harg* (med övergång *a > ä* framför *r*) i betydelsen 'stensamling' och syftar då på ett sjömärke. Efterleden innehåller fsv. *skær* 'skär, över vattenytan uppskjutande klippa'.

**Härdal** sn, Härjedalen → *Lillhärdal*.

**Häringe** gods, Västerhaninge sn, Sotholms hd, Södermanland. (*iuxta*) *Hæringe* 1278. – Namnet är en bildning med → *-inge* till dialektordet *har* eller dess varianter *hara* eller *hare*, alla med betydelsen 'stengrund i vatten; stenig mark, stenröse' o.d. Gården eller byn kan i forntiden ha legat ett stycke söder om godset, närmare platsen för ett gravfält och den nu upplandade Byholmen. Hela detta område, nu ett näs kallat *Häringenäs*, var i äldre tid uppsplittrat i sund, holmar, skär och stengrund.

**Härja** sn, Vartofta hd, Västergötland. *Hargh sokn* 1397. – Socknen har fått sitt namn från kyrkbyn. Det innehåller → *harg* i betydelsen 'stenig mark' e.d. Förändringen till *Härja* beror på att uttalet *Harja* av den äldre formen *Hargha* felaktigt uppfattats som en dialektal form av ett *Härja*.

**Härjarö** hgd, friluftsområde, Veckholms sn, Trögds hd, Uppland. (*jnnan*) *Herærnorn* 1378. – Namnet avsåg ursprungligen en nu upplandad ö. Förleden innehåller sannolikt en fornsvensk bildning \**hær* till dialektordet *har* 'stenig mark, stenröse' och syftar på den utpräglade blockmarken på eller invid den ursprungliga ön. Efterleden är, som det äldsta belägget visar, inte ordet *ö* utan

det i många önamn ingående → *arin* 'grusö, grusig mark'. En spridd uppfattning är att namnet skulle hänga samman med den Hergeir som av Ansgars levnadstecknare Rimbert (800-talet) omtalas som hövitsman i Birka. Detta är dock språkligt omöjligt.

**Härjedalen** landskap, kn. (*j*) *Heriardale*, (*mote* 'mot') *Heriardall* 1273 avskr. – Namnet har äldst äsyftat kärnbygden i den nuvarande socknen → *Lillhärdal*. Förleden innehåller genitiv fno. \**Herjar* av \**Her*, Härjans gamla namn, vilket är bildat till dialektordet *har* 'stengrund i vatten; stenig mark, stenröse' med syftning på åns nedre lopp där både åbotten och stränderna är mycket steniga.

**Härjevad** sn, Skånings hd, Västergötland. *Heriewatz soghen* 1464. – Socknen har fått sitt namn från kyrkbyn, som ligger vid ån Lidan. Efterleden är *vad* 'vadställe'; förleden kan innehålla ett till dialektordet *har* 'stengrund' bildat ånamn, fsv. \**Hæria*. Vid den gamla kyrkplatsen strömmar Lidan utför den nakna berggrunden. – *Bild 35*, s. 235.

**Härjån** å, Lillhärdals och Svegs sn, Härjedalen → *Lillhärdal*.

**Härkeberga** sn, Trögds hd, Uppland. (*in*) *Herkibierghum* 1322. – Ortnamnet är övertaget från kyrkbyn. Efterleden innehåller *berg* (om den plurala formen på *-a* se inl. 3.3.1). Förleden har antagits innehålla en bildning till dialektordet *hark* 'möda, besvär, uselt tillstånd', syftande på mager och stenbunden jord. Tolkningen får betraktas som osäker. På 1600-talet ville man i förleden se den antika mytologins *Herkules*, vilket förklarar skrivningar som *Herkulsberga* o.d. ända in på 1800-talet.

**Härlanda** förs., Göteborgs stad, Västergötland. *Herlanda* 1474 avskr. (avser byn). – Härlanda var förr egen socken och har fått namn efter kyrkbyn. Förleden innehåller ett ånamn \**Hæra* eller \**Hær-a* med betydelsen 'den gråa (ån)', äsyftande nuvarande Härlandabäcken. Efterleden innehåller → *land*.

**Härlunda** sn, Allbo hd, Småland. *Herlunde Sochn* 1603. – Socknen hörde till Västra Torsås fram till sekelskiftet 1600. Någon by eller gård med namnet *Härlunda* står ej att finna. Namnets förled är flertydig. Möjligen kan ett till dialektordet *har* 'stenig mark, stenröse; stengrund' bildat ord ingå. Efterleden skulle kunna vara pluralis av *lund* 'skogsdunge' (om plural form på *-a* se inl. 3.3.1), men namnet kan också vara bildat med andra namn på *-lunda* som mönster.

**Härlunda** sn, Skånings hd, Västergötland. *parokye Herlundum* 1287. – Sockennamnet är lånat från kyrkbyn. Det plurala (se inl. 3.3.1) ortnamnet innehåller *lund* och i förleden kanske sidoförmen fsv. *hæri* till djurbeteckningen *hare*. Då marken i kyrkbyn är mycket stenig, kan namnet också tänkas innehålla ett med dialektordet *har* 'stenig mark, stenröse' besläktat fsv. \**hær*.

**Härlöv** sn, Allbo hd, Småland. (*de*) *Hærælde* 1273. – Namnet har övertagits från kyrkbyn. Det är flertydigt. Bl.a. har det föreslagits återgå på ett ord \**harælde* 'sten-

moras' e.d., bildat till dialektordet *har'* stenig mark, stenröse. Det har senare, under 1600-talet, anslutits till namnen på → *löv*.

**Härna** sn, Ås hd, Västergötland. (*j*) *Hærnom* 1386 (avser kyrkbyn). – Socknen har fått sitt namn från kyrkbyn. Det kan vara höjdbetecknande och innehålla en sidoförm till ordet *hjärna* eller ett med *hjärna* nära samhörigt ord, fsv. \**hærn* 'huvud, topp, hjässa'. Kyrkan ligger på en höjd ovanför Viskan.

**Härnevi** by, Bro och Låssa sn, Bro hd, Uppland. (*jn* ...) *Hernawi* 1291 → *Härnevi*, sn, Torstuna hd, Uppland.

**Härnevi** sn, Torstuna hd, Uppland. *Hernevi* 1330-talet. – Socknen har fått namn efter kyrkbyn Stora Härnevi. Namnet fsv. *Hærnavi*/*Ærnavi* uppträder ytterligare tre gånger i Uppland. Efterleden i dessa namn är → *vi* 'helig plats, kultplats', och förleden innehåller sannolikt ett namn eller en beteckning på en gudom. Längre menade man att det rörde sig om ett gudinnennamn fsv. \**Hærn*, en fornsvensk motsvarighet till ett av Fröjas binamn fvn. *Hörn*. Denna uppfattning är dock svår att försvara ljudhistoriskt. Ett senare förslag är att *h* är sekundärt och att förleden innehåller genitiv pluralis av ett fornsvenskt \**ærin* eller \**æri* 'fruktbarhetsgud', en bildning till fsv. *ar* 'år' i betydelsen '(god) årsväxt'. Formerna med *h*- skulle då återspegla en osäkerhet om bruket av initialt *h* i dialekterna.

**Härnösand** kn, stad, Ångermanland. (*in*) *portu quodam dicto* ['en hamn som kallas'] *Hernösundh* 1374, *Hærnesand* 1478. – Det 1374 anförda *Hærnesundh* avser sundet mellan Härnön och fastlandet, känt som en utmärkt hamn. Namnet *Härnösand* 'den sandiga platsen på Härnön' nämns från slutet av 1400-talet som en handelsplats. I förleden ingår ett önamn, som i sin tur innehåller ett med *hjärna* nära samhörigt ord fsv. \**hærn* 'huvud, topp, hjässa', troligen syftande på det karakteristiskt formade Vårdkasberget.

**Härryda** kn, samt sn, Sävedals hd, Västergötland. *Herryda*, *Herrida kyrkes* (genitiv) 1540. – Socknen har troligen fått sitt namn efter gården Härryda. Dess äldsta kyrka kan ha legat på denna gårds mark. I namnets förled ingår ett änamn \**Hæra* eller \**Hær-a* med betydelsen 'den grå (ån)', troligen åsyftande den öster om gården flytande Härsjöbäcken, även kallad *Härån*. Efterleden är en böjningsform av → *ryd* 'röjning'.

**Härslöv** sn, tätort, Rönnebergs hd, Skåne. (*in*) *parochia Herslef* 1300-talets mitt. – Sockennamnet, lånat från kyrkbyn, har antagits innehålla ett mansnamn i förleden, ovisst vilket. Efterleden är → *löv* 'arvegods'. Tätorten har vuxit fram kring kyrkbyn.

**Hässelby** förs., Stockholms stad. – Namnet återgår ytterst på ett bynamn *Hässelby* (*Hæsliby* 1333), där förleden innehåller dialektordet *hässle* 'hasseldunge' och efterleden → *by* 'gård; by'. På byns mark uppfördes på 1650-talet Hässelby slott. Församlingsnamnet är dock snarast bildat i anslutning till stadsdelsnamnen *Hässelby Gärd*, *Hässelby Strand* och *Hässelby Villastad*.

**Hässjö** sn, Medelpad. (*in*) *Hæsium* 1344. – Vad namnet ursprungligen åsyftat är oklart, kanske snarast en by eller en bygd. Efterleden är sannolikt pluralis av *sjö*, fsv. *sio(r)*, syftande på Krigsbysjön och Sunnsjön invid kyrkan. Förleden kan bl.a. tolkas som innehållande en motsvarighet till fvn. *hæð* 'höjdförmation', i så fall syftande på den höjd där kyrkan ligger.

**Hässleby** sn, Södra Vedbo hd, Småland. (*de*) *Hæsleby* 1300. – Namnet, givet efter kyrkbyn, innehåller dialektordet *hässle* 'hasseldunge' och → *by* 'gård; by'.

**Hässleholm** kn, stad, Skåne. – Namnet, som är givet efter det gods (*Hesleholm* 1563) på vars ägor stadens äldsta del ligger, innehåller dialektordet *hässle* 'hasseldunge' och → *holm* i betydelsen 'upphöjning över kringliggande mark'.

**Hässlunda** sn, Luggude hd, Skåne. *parochia Haslwnda* 1300-talets senare del, (*i*) *Heslundhe* 1471 (avser kyrkbyn). – Sockennamnet, som är lånat från kyrkbyn, innehåller i efterleden *lund* 'skogsdunge' och i förleden sannolikt dialektordet *hässle* 'hasseldunge'.

**Hästthagen** tätort, Nacka stad, Södermanland. *Hästthagen* 1787 (avser ett torp). – Tätorten är framvuxen kring ett torp med detta namn. Ursprungligen har namnet syftat på en hästhage.

**Hästholmen** tätort, Västra Tollstads sn, Lysings hd, Östergötland. *villæ Hestholma* 1310-talet, (*in* ...) *Hestholm* 1327, (*in*) *Hæstholmom* 1377. – Tätorten har namn efter en by, som redan under medeltiden utvecklades till stad men som överflyglades av Vadstena med dess kloster. Namnet är givet efter en eller flera holmar i Vättern, som tjänat som bete för hästar. Hästholmens järnvägsstation öppnades för trafik 1888; vid Hästholmens by och hamnplats fanns dessförinnan bl.a. post- och telegrafstation och gästgivargård.

**Hästveda** sn, tätort, Östra Göinge hd, Skåne. *Hestwite* 1145 avskr. – Kyrkbyn har givit socknen dess namn. Det innehåller i förleden *häst* och i efterleden troligen pluralis (se inl. 3.3.1) av fda. *with* 'skog'. Namnet skulle i så fall ursprungligen ha åsyftat en skog där hästar hållits i bet. Tätorten har vuxit fram kring en väster om kyrkbyn belägen järnvägsstation, öppnad 1862.

**Häverö** sn, Väddö och Häverö skg, Uppland. (*De*) *Hæwer* 1344. – Detta ursprungliga önamn innehåller en bildning till fsv. \**haver* 'getabock', bildat som *ärm* till *arm*. Betydelsen är således ungefär 'Bockön'. Efterleden -*ö* är ett senare tillägg. Namnet ingår i *Väddö och Häverö skeppslag*, se → *Frösåkers härad*.

**Hävla** tätort, Skedevi sn, Finspånge läns hd, Östergötland. – Tätorten har vuxit fram kring Hävla bruk. Hävla gård (*i Heffla* 1371?) och ett tidigare bruk med namnet *Hävla* (Hävla stångjärnsbruk anlades på 1680-talet) ligger vid sjön Vagnaren, ett stycke ifrån tätorten. Bakom bebyggelsenamnet kan ligga ett gammalt å- eller sjönamn med flertydig innebörd, knutet till vattenleden mellan sjöarna Regnaren och Stöparen.

**Hävringe** ö, fyrplats, Sankt Nikolai sn, Jönåkers hd, Sö-

dermanland. *Heffringen* 1644. – Ortnamnet är möjligen en bildning till djurbeteckningen fsv. \**haver* 'bock'.

**hög** Forntida ortnamn innehållande ordet *hög* med syftning på naturliga högar eller gravhögar finns spridda i hela landet upp till Jämtland och Ångermanland. Det förekommer dels i ett flertal osammansatta namn, i t.ex. → *Hög* och → *Högom*, dels som efterled i sammansatta namn, i t.ex. → *Grönahög* och → *Ödeshög*. Som efterled i obetonad ställning har *hög* ofta kraftigt omformats, i t.ex. → *Nöttja* och → *Vessige*, och inte sällan anslutits till någon annan ortnamns efterled, i t.ex. → *Hallsjö* (Småland).

De talrika hithörande skånska namnen, som åsyftar både mindre naturliga höjder och forntida gravhögar, intar en särställning. För flertalet av dem tycks följande regler gälla:

1) I namn med ursprungligen två- eller flerstavig förled kvarstår *hög*, i t.ex. → *Hammenhög* och → *Vemmenhög*, ibland dock med försvagning till *-e* i uttalet, i t.ex. → *Nevishög* («Növse»).

2) I namn med enstavig förled följd av genitiv-*s* kvarstår i regel *hög* i skrift, i uttalet dock med försvagning till *-e*, i t.ex. → *Bolshög* («Bolse»).

3) I övriga namn med enstavig förled har *hög* utvecklats till *-ie*, sannolikt ur dativ singularformen fda. *-høghe*, både i skrift och uttal, i t.ex. → *Flädie* och → *Oxie*. Till namngruppen på *-ie* har anslutits flera namn som inte har *hög* som ursprunglig efterled, t.ex. → *Lilla* och *Stora Harrie* och → *Husie*.

Litteratur: Bengt Pamp, *I-omljud och skånska -ie*-namn. Onomastisk ljud- och skrifthistoria, i *Namn och bygd* 85 (1997), s. 5–21.

**Hög** sn, Hälsingland. (*apud*) *Høgh* 1314. – Namnet har sannolikt övertagits från en medeltida tingsplats nära den nuvarande kyrkan, möjligen förmedlat av ett nu försvunnet gårdnamn (*edtt gotz benämpdtt Högen i Högsoken* 1529). Samlingsplatsen låg i anslutning till en stor gravhög från romersk järnålder (Kr.f.–400 e.Kr.), den s.k. Kungshögen (→ *hög*).

**Hög** sn, Harjagers hd, Skåne. (*in*) *Høgh* ca 1286. – Sockennamnet, som är givet efter kyrkbyn, innehåller ordet → *hög* med syftning antingen på höjdpartiet norr om kyrkan eller, möjligen, på en försvunnen gravhög i kyrkbyn.

**Höga kusten** kustzon, Ångermanland. – Namnet skapades någon gång under 1970-talet för turistnäringens syften. Vid Höga kusten är den postglaciala landhöjningen störst i Sverige.

**Högalid** förs., Stockholms stad. – Församlingen har namn efter sin kyrka, Högalidskyrkan, så kallad efter sitt läge i Högalidsparken. Parkens namn återgår i sin tur på namnen *Högalidsgatan* och *Högalidsberget*, vilka antogs 1885 och skulle återspegla belägenhet eller naturförhållanden på platsen (*lid* 'backe, slutning').

**Höganäs** kn, stad, Skåne. (*over for*) *Høyenæss* 1488. – Namnet avsåg äldst det näs på sydsidan av vilket ett fiskeläge, stadens föregångare, växte fram. Förleden kan innehålla antingen substantivet eller adjektivet *hög*.

**Högbo** tätort, Sandvikens stad, Gästrikland. – *Högbo* har också varit namn på ett järnbruk och en socken. Socknen, numera inkorporerad i Sandvikens stad, tillkom 1869 och hade föregåtts av en 1622 skapad kapellförsamling. Namnet återgår på en nu försvunnen storby som i dag motsvaras av byarna Överbyn, Västanbyn och Östanbyn. Förleden i bynamnet innehåller adjektivet *hög* med syftning på byns läge på en hög rullstensås. Efterleden, som är svårbestämbar utifrån de skiftande äldsta beläggen (*i Høgaby* 1497, *Høgeboda* 1541, *Högbo* 1542), är troligen → *bo*, snarast i betydelsen 'bygd'.

**Högbo** tätort, by, Boda sn, Jösse hd, Värmland. *Høgebude* 1503. – Tätorten har vuxit fram kring en vid byn Lerboda strax söder om sockenkyrkan belägen järnvägsstation. Denna öppnades 1871 och gavs efter socknen namnet *Boda*. Till åtskillnad från andra orter med likalydande namn ändrades namnet 1917 till *Høgboda*, namnet på Lerbodas grannby. Bynamnet *Høgboda* innehåller i efterleden pluralis av → *bod* i den dialektala formen *bu* och i förleden adjektivet *hög*; bebyggelsen är belägen på mindre höjder.

**Högby** sn, Åkerbo hd, Öland. (*de*) *Høghaby* 1283 avskr. – Namnet, som ursprungligen avsåg kyrkbyn, är troligen bildat till fsv. *høghabyr* 'by med gravhögar, by som varit bebyggd sedan hednisk tid'. Några gravhögar är i dag inte kända från Högby men kan ha funnits tidigare.

**Högby** sn, Göstrings hd, Östergötland. *hugbu* 1000-talet (med runor, dvs. *Høghby*). – Socknen har fått sitt namn från kyrkbyn. Det är sammansatt av → *hög* i betydelsen 'gravhög' och → *by* 'gård; by'. Enligt äldre uppgifter har det funnits ett flertal gravhögar i Högby, vilka dock nu är försvunna.

**Högenorum** by, Norums sn, Nordre hd, Bohuslän → *Norum*.

**Högerud** sn, Gillbergs hd, Värmland. *Hudherud* 1542. – Sockennamnet, som är givet efter gården Högerud nära kyrkan, innehåller → *rud* 'röjning' och en ursprunglig förled *Hud-* med oviss innebörd.

**Högestad** sn, gods, Herrestads hd, Skåne. (*de*) *Høkestethe* 1256 avskr., (*in*) *Høkestathe* 1331 avskr. (avser kyrkbyn). – Sockennamnet, som är lånat från kyrkbyn, innehåller i förleden antingen fågelbeteckningen *hök* eller, möjligen, ett mansnamn fda. \**Høki(r)*. Efterleden är → *sta(d)*.

**Högfors** tätort, Ljusnarsbergs sn, Nya Kopparbergs hd, Västmanland. *Høgforsen* 1684. – Tätorten har vuxit fram kring ett järnbruk. Namnet är föranlett av att Högforsälven här faller ca tio meter utför ett bergstup.

**Höggklev** gd, Mårdaklevs sn, Kinds hd, Västergötland → *Mårdaklev*.

**Högom** by, gravfält, Selångers sn, Medelpad. (*i*) *Hogum* 1453, (*j*) *Høgom* 1496. – Namnet är dativ pluralis av → *hög*. Byn har namngivits efter de stora gravhögar från folkvandringstiden som finns på platsen. – *Bild* 36, s. 235.

**Högsbo** förs., Västra Frölunda sn, Askims hd, Västergöt-

land. *Høgsboda* 1527. – Församlingsnamnet, som ursprungligen avsåg byn Högsbo, har i förleden antagits innehålla antingen mansnamnet fsv. *Høk* eller hemmansnamnet *Högen*. Efterleden är pluralis av → *bod*.

**Høgsby** sn, tätort, Handbörds hd, Småland. *Høxby* 1337. – Namnet är övertaget från kyrkbyn. Det innehåller i förleden troligen namnet på en gammal centralbebyggelse \**Hög*. Efterleden är → *by* 'gård; by'. Namnet skall sannolikt ses i relation till det intilliggande *Huseby* (→ *husaby*); man har skilt mellan \**Høgs by* och den kungliga *husabyn*. Båda dessa bebyggelser leder antagligen sitt ursprung från det gamla \**Hög*. Detta namn torde ursprungligen ha avsett en grav- och/eller tingshög på platsen. Tingsplatsen i → *Handbörds härad* har legat vid Högsby.

**Høgseröd** sn, Frosta hd, Skåne. *Høgzrydh* 1349 sen avskr., (*vd*) *Høgxredh* 1496 (avser kyrkbyn). – Kyrkbyn har givit socknen dess namn, som i förleden troligen innehåller ettdera av de forndanska mansnamnen *Høk* eller *Hogh*. Efterleden innehåller → *ryd* 'röjning'.

**Høgsjö** tätort, Västra Vingåkers sn, Oppunda hd, Södermanland. – Tätorten ligger vid Högsjön, men det är snarast Högsjö gård (*Høgesiö gård* 1415 avskr.) som givit namn åt brukssamhället Högsjö. Ortnamnet har äldst tillkommit Högsjön och betyder troligen 'den högt (uppe i skogen) belägna sjön'. Namnet *Høgsjö* har senare också givits åt en i samma trakt belägen, 1875 öppnad järnvägsstation vid Västra stambanan, som dock inte går fram vid tätorten Högsjö.

**Høgsjö** sn, Ångermanland. *Høssijø Sokne* 1535. – Socknen omtalas i källorna först på 1500-talet. Namnet anses vara identiskt med det ursprungligen likalydande bynamn (*Høssijø* 1535) som så småningom ersatts av *Hundsjön* (*Hundsio* 1657). I förleden ingår troligen dialektordet *høs* 'kulle' (eg. 'huvudskål'). Det är ovisst om namnet ursprungligen var sammansatt med ordet *sjö*. Om så är fallet, åsyftas snarast Mörtsjön öster om byn. Namnet har ombildats till *Høgsjö*.

**Høgsrum** sn, Slättbo hd, Öland. (*j*) *Høghsrum* 1360 (avser kyrkbyn). – Socknen har namn efter kyrkbyn. I förleden ingår möjligen adjektivformen *høgst* med syftning på högt läge (strax norr om kyrkan finns landskapets högsta punkt). Efterleden är → *rum* 'öppen plats'.

**Høgstena** sn, Gudhems hd, Västergötland. *Høsteen* 1300 (avser kyrkbyn). – Socknen har fått sitt namn från kyrkbyn. Det kan innehålla dialektordet *høs* 'huvudskål' använt om gravkullar och *sten* i betydelsen '(samling av) stenar' och då syfta på någon eller några av gånggrifterna vid byn. Förleden har i så fall omtolkats till *Hög*-, tidigast belagt 1380.

**Høgsäter** sn, tätort, Valbo hd, Dalsland. *j* *Høghæsætær* 1382 (avser en gård eller by). – Socknen har sannolikt fått sitt namn från prästgården. Det innehåller adjektivet *høg* och → *säter* 'utmarksäng'. Sockenkyrkan ligger på en höjd ovanför Valboån. Tätorten har vuxit fram vid kyrkan.

**Høgråsk** bebyggelse, Jokkmokks sn, Lappland → *Allakjávrr*.

**Høgvålen** by, turistort, fjäll, Tännäs sn, Härjedalen. *Høgvålen* 1761. – Namnet, vars förled är adjektivet *høg*, avsåg ursprungligen fjället och har via ett fåbodställe förmedlats till byn, som uppstod på 1700-talet. Det innehåller i efterleden dialektordet *vål* 'lägfjäll'.

**Høgås** sn, Lane hd, Bohuslän. (*j*) *Haukaas(e)* sokn 1388. – Namnets efterled är *ås*; socknens centrala delar ligger på en åssträckning. Förleden i sockennamnet synes ursprungligen ha betecknat kyrkplatsen. Den innehåller troligen ett med verbet *huka* 'sitta böjd' besläktat terrängbetecknande \**høk* 'hög, kulle', en betydelse som passar väl in på terrängen vid kyrkan.

**Høja** sn, Södra Åsbo hd, Skåne. (*ii*) *Hoghæ* 1412. – Sockennamnet, som är givet efter kyrkbyn, innehåller pluralis av *høg*; flera höjder finns inom byn.

**Høje å** å, Bara, Torna och Vemmenhögs hd, Skåne. *Høja* 1749. – Åns namn är givet efter den redan under medeltiden omnämnda Højebro (*Høghebroo* 1361 avskr.) 'den höga bron', vilken leder över ån strax söder om Lund. För ett äldre namn på ån se → *Lomma*.

**Høkarängen** stadsdel, Stockholms stad. – Stadsdelen har namn efter gården *Høkarängen* (1715), ursprungligen ett torp under → *Farsta*. Namnets förled innehåller *høkare* 'livsmedelshandlare' eller ett motsvarande mansbinamn.

**Høkensås** höjdrygg, Västergötland. *Høkelsas* 1312 avskr. – Namnet innehåller ett fornsvenskt \**høkil*, svarande mot det norska dialektordet *høkel* 'knäled på djurs bakben' och här syftande på ett parti av Høkensås, kanske den branta norra slutningen.

**Høkerum** tätort, Södra Vings sn, Ås hd, Västergötland. – Tätorten har fått sitt namn från säteriet Høkerum (*Høghrem* 1389) på samma plats. Det innehåller snarast ordet *rem* med syftning på en höjdsträckning vid gården. Förleden synes äldst ha innehållit adjektivet *høg*. Høkerums järnvägsstation anlades vid en bansträcka som öppnades för allmän trafik 1917.

**Høk huvud** sn, Frösåkers hd, Uppland. (*in*) *parochia Høkhouut* 1316. – Namnet är övertaget från kyrkbyn. Det är sammansatt av fågelbeteckningen *høk* och *huvud*. Troligen avsågs från början den bergknalle ca 500 m öster om kyrkan på vars krön gravröset Tore Höks hög ligger. Höjden har sannolikt liknats vid ett høkhuvud; jfr det på flera håll uppräddade ortnamnet *Bjørnhuvud(et)*.

**Høks härad** hd, Halland. *Høxheret* ca 1300, (*in*) *Høghshæret* ca 1340. – Namnet skrivs under medeltiden omväxlande *Høx*- o.d. och *Høghs*- o.d. Motsvarande växling fortsätter under nyare tiden. Formen *Høks*- stabiliserar sig först under 1700-talet. Namnformerna talar snarast för att namnet innehåller ordet → *høg* eller ett motsvarande namn, avseende en gammal samlingsplats. Detta antagande får stöd av att en gravhög, benämnd *Høgen*, funnits på kyrkogården i Tjärby by, under nyare tiden betydlig som häradets tingsplats. Även andra gravhögar kan komma i fråga som bakgrund till namnet. Häradsnamnet har alternativt tolkats ur ett \**høki* 'näs', bildat till det ord

som föreligger i tätortsnamnet → *Hok*. Härmed skulle avses en antagen tingsplats på näset mellan Lagan och Laholmsbukten norr om Mellbystrand, där en kronopark, *Höka* eller *Hökafältet*, är belägen. Detta senare alternativ förutsätter tidigt och konsekvent bortfall av andra vokaler i den antagna genitivformen \**Hökis*.

**Hökåsen** tätort, Hubbo sn, Siende hd, Västmanland. – Tätorten, ett yngre villasamhälle vid Badelundaåsen, har sitt namn efter ett torp. Om förleden är fågelbeteckningen *hök* eller möjligen ett motsvarande tillnamn är ovisst.

**Hökön** samhälle, by, Loshults sn, Östra Göinge hd, Skåne. *Høgøan* 1555. – Namnet innehåller fågelbeteckningen *hök* och *ö* i betydelsen 'upphöjning i sankmark'. Samhället har vuxit fram kring en strax norr om byn belägen järnvägsstation, öppnad 1901.

**Hököpinge** sn, tätort, Oxie hd, Skåne. (*in*) *Hököpinge* 1346 (avser kyrkbyn). – Det efter kyrkbyn givna sockennamnet innehåller i efterleden dativ singularis av *fda. köping* 'handelsplats' och i förleden troligen ordet *hög* 'höjd'. Tätorten har vuxit fram kring en strax väster om kyrkbyn belägen järnvägsstation, öppnad 1886.

**Hölebo härad** hd, Södermanland. (*j*) *Hylbohundare* 1362. (*j*) *Hälbohundare* 1381. – Namnet innehåller genitiv av en plural inbyggarbeteckning, fsv. *hölboar*, bildad till → *Hölö*, som är ett gammalt bygdenamn. Det betyder alltså 'Hölöbornas hundare' (jfr → *hundare*).

**Höljes** tätort, Norra Finnskoga sn, Älvdals hd, Värmland. *Høelosse* 1503. – Tätorten har vuxit fram kring gården Höljes vid Norra Finnskoga kyrka och omfattar bebyggelse på båda sidor om Klarälven. Namnet är sammansatt av dialektens *hölj* 'fördjupning/utvidgning av vattendrag' och dialektordet *öse* 'utlopp'. Det åsyftar sannolikt det ställe där den stora älvtvåningen vid bebyggelsen åter blir »älv» strax nedanför bron nära kyrkan.

**Hölle** vattenkraftverk, Fors sn, Jämtland. – Kallas också *Hölleforsen*. Vattenkraftverket stod färdigt 1949. Bygget utplånade flera forsar med kända namn. Kraftverkets namn kan dock inte knytas till någon av dessa, och ingenting i övrigt är känt om bakgrunden till detta tydligen nybildade namn.

**Hölleforsen** vattenkraftverk, Fors sn, Jämtland → *Hölle*.

**Höllviken** vik av Öresund norr om Falsterbonäset, Skåne. *Hvyll* 1336, *Høel* 1389, *Höllwijk* 1684, *Höllviken* 1761. – Vikens namn innehåller dialektens *höl* 'håla, fördjupning', troligen med syftning på vikens djupare del.

**Höllviken** tätort, Rängs och Stora Hammars snr, Skytts hd, Skåne. – Samhället har vuxit fram ur sommarbebyggelse i anslutning till en järnvägsstation, som öppnades 1904 och gavs namn efter läget vid viken → *Höllviken*. 1943–84 kallades orten officiellt *Höllviksnäs*, eftersom man ville undvika sammanblandning med järnvägs- och poststationen *Hörviken* i Blekinge (→ *Hörvik*). Den sydöstra delen av tätorten utgörs av → *Kämpinge*.

**Hölö** sn, tätort, Hölebo hd, Södermanland. (*jn*) *fundo Ecclesie Høle* [(i) Hölö prästgård] 1279. – Detta gamla

bygdenamn innehåller en bildning till dialektordet *hol* 'liten höjd, kulle', syftande på de många bergknallar och småhöjder som karakteriserar bygden. Nuvarande Hölö socken återgår på två medeltida socknar, Övre och Yttre Hölö. En av dessa – troligen Yttre Hölö – har också kallats *Sighridhakirkia* 'Sigrids kyrka' (*in parrochia Sigredakyrkyu* 1317). Vem denna Sigrid var är okänt.

**Hömb** sn, Vartofta hd, Västergötland. *Høm sokn* 1394. – Socknen har fått sitt namn från kyrkbyn. Det är sammansatt av *hö* och → *hem* 'boplatz; gård' och anger kanske att marken i Hömb givit rika höskördar.

**Hönsan** sjö, Hedemora stad, Dalarna → *Hedemora*.

**Hönsgårde** by, Husby-Långhundra sn, Långhundra hd, Uppland. *Hidhinskelf* 1333. – Förleden innehåller mansnamnet fsv. *Hidhin*. Efterleden är ett höjdbetecknande fsv. \**skialf*, \**skialf* (besläktat med engelskans *shelf* 'hylla'), här troligast i en betydelse 'terrängavsats'. Byn ligger på en platåliknande höjd. Utifrån en ljudutveckling *Hidhins-* > *Hens-* har förleden i skrift förvrängt till *Höns-*, första gången dokumenterat i belägget *Hönnsge*ll 1572. Efterleden har anslutits till ordet *gårde*, i dialekten uttalat *jäle* (med s.k. tjockt *l*), vilket framgår av belägget *Heenssgjärde* 1631. De båda urspårade lederna förekommer första gången tillsammans i belägget *Hönssgiärde* 1640.

**Hönsäter** gods, Österplana sn, Kinne hd, Västergötland. (*in*) *Hønsætrom* 1348 avskr. – Förleden innehåller troligen *höns* med syftning på orrar, tjädrar eller andra vilda fåglar; efterleden är → *säter* 'utmarksäng'.

**Hönö** tätort, Öckerö sn, Västra Hisings hd, Bohuslän. (*j*) *Høynøy* 1388. – Tätorten har vuxit upp kring byn Hönö, som i sin tur hämtat namnet från ön. Detta innehåller i förleden fvn. *hein* 'slipsten, brynsten', syftande på öns runda, avslipade hållar. Diftongen *øy* (> *ö*) i förleden i belägget från 1388 beror på påverkan från efterledens *øy*. Efterleden är *ö*.

**Höra** by, Järpås sn, Källands hd, Västergötland → *vin*.

**Hörby** by, Mjällby sn, Listers hd, Blekinge. *Hørby* 1414. – Namnet är sammansatt av *fda. \*hørg*, en sidoförm till dialektordet → *harg*, som här ansetts ha kultisk betydelse, och → *by* 'gård; by'.

**Hörby** kn, samt sn och tätort, Frosta hd, Skåne. (*de*) *Hørby* 1316. – Kommunen har sitt namn efter socknen, vars namn i sin tur är givet efter den gamla kyrkbyn (nu en tätort). Namnet är sammansatt av *fda. \*hørg*, en sidoförm till dialektordet → *harg*, och → *by* 'gård; by'.

**Höreda** sn, Södra Vedbo hd, Småland. *Høryth* 1335. – Socknen har fått namn efter kyrkbyn. Eftersom det förekommer ett tiotal andra likalydande namn i Småland, kan en sammansättning \**hørydh* ligga till grund, syftande på ägor för höslätter (jfr → *ryd* 'röjning').

**Hörja** sn, Västra Göinge hd, Skåne. *Hørie lehn* 1510-talet sen avskr. (avser ett större distrikt). – Sockennamnet, som är lånat från kyrkbyn, innehåller *fda. \*hørg*, en sidoförm till dialektordet → *harg*.

**Hörle** tätort, hgd, Värnamo sn, Östbo hd, Småland. *Hyr-*



*læqweren* 1360. – Tätorten har vuxit upp kring gården, som är belägen vid en fors i Lagan (*vaar strøom Hyrlø, Hyrle strøm* 1475). En vattenkvarn fanns där redan 1360. Troligen innehåller *Hörle* ett gammalt ånamn besläktat med ordet *virvel* och dialektordet *hurvel* 'örfil'.

**Hörnefors** sn i Västerbotten och Ångermanland, tätort i Västerbotten. – Socknen, utbruten 1913 ur Nordmalings socken i Ångermanland och Umeå socken i Västerbotten, och tätorten med sockenkyrkan har namn efter Hörnefors järnbruk (1775–1902). I förleden ingår *Hörneå* (i *Hørne* 1494), namn på den by vid Hörnån där bruket anlades (för stavningen *-eå se* → *Bureå*). Bynamnet är en böjld form av åns gamla namn, fsv. \**Hørna*, bildat till *horn* eller det därmed besläktade *hörn*, vilket syftar på vindlingar i åloppet.

**Hörneå** by, Hörnefors sn, Västerbotten → *Hörnefors*.

**Hörningsholm** gods, Mörkö sn, Hölebo hd, Södermanland. *Hörningxholm* ca 1500. – Förleden i namnet innehåller troligen ett gammalt namn, fsv. \**Hyrninger*, som bildats till *horn* i betydelsen 'utskjutande formation' e.d. och avsett den höga udde där slottet ligger. Efterleden → *holm* är här troligen schablonmässig, presenterande Hörningsholm som en borg.

**Hörröd** sn, Gärdås hd, Skåne. *Hethoryd* 1160-talet avskr. (osäker identifiering), *Hørydt* 1522. – Sockennamnet är givet efter kyrkbyn. Om belägget från 1160-talet avser detta Hörröd (flera likalydande namn finns i Skåne) får förleden anses vara dunkel. Har förleden, i enlighet med belägget från 1522, ursprungligen varit *Hö-*, kan den tolkas som innehållande ordet *hö*. Efterleden innehåller → *ryd* 'röjning'. Jfr → *Höreda*.

**Hörsne** sn (fullständigt namn *Hörsne med Bara*), Gotland. (*Jn*) *Hysne* 1304. – Namnet är dunkelt. Jfr → *Bara*.

**Hörup** sn, Ingelstads hd, Skåne. (*i*) *Høffwerp* 1491, *Hørup* 1498 avskr. – Sockennamnet är givet efter kyrkbyn. Förleden är oviss. Efterleden är → *torp* 'nybygge'.

**Hörvik** tätort, Mjällby sn, Listers hd, Blekinge. (*udi*) *Hörvig* 1494 avskr., *Hörwiig* 1570-talet. – Bebyggelsen, ursprungligen ett fiskeläge, ligger vid Hörviksviken, en vik av Östersjön. Namnets förled kan vittna om ett äldre samband med den i väster belägna byn → *Hörby*. Den intilliggande f.d. järnvägsstationen, öppnad 1920, kallades *Hörviken* (jfr → *Höllviken*).

**Hössna** sn, Redvägs hd, Västergötland. (*j*) *Høsnom* 1366. – Socknen har fått sitt namn från kyrkbyn. Det plurala (se inl. 3.3.1) ortnamnet innehåller troligen en bildning till fsv. *høs* 'huvudskål' som höjdbeteckning. Kyrkan ligger vid höjder.

**Höven** by, Resele sn, Ångermanland → *hov*.

**Höviksnäs** tätort, Valla sn, Tjörns hd, Bohuslän. – Tätorten har vuxit upp kring ett fiskeläge, som ligger på ett näs. Förleden har övertagits från bynamnet *Hövik* (*j* *Høyuikum* 1388). Detta namn har sannolikt äldst tillkommit viken vid Höviksnäs. Förleden i det senare namnet syftar på höbärgning och ängsslätter. Innanför viken ligger slätt- och ängsmarker.

**Höör** kn, samt sn och tätort, Frosta hd, Skåne. *Hørg* 1160-talet avskr. (avser kyrkbyn). – Kommunen har sitt namn efter socknen, som i sin tur är namngiven efter den gamla kyrkbyn (nu en tätort). Namnet innehåller fda. \**hørg*, en sidoform till dialektordet → *harg*.

## I

**Idala** sn, Fjäre hd, Halland. (*j*) *Ydale sogn* 1461 avskr. – Socknen har fått namn efter den ursprungliga kyrkbyn, numera uppdelad på flera gårdar och byar. I förleden ingår fda. \**y* 'idegran'. Efterleden innehåller *dal*. Kyrkan ligger i bäcken Idebäcks dalgång. I området förekommer idegran.

**Idala** tätort, gd, Veberöds sn, Torna hd, Skåne. – Tätorten, ursprungligen sommarbebyggelse, har fått sitt namn efter en intilliggande gård. Den närmare bakgrunden till gårdens namn, som synes vara ungt, är okänd. Likalydande namn finns på flera håll i Skåne och övriga Sverige. Möjligan rör det sig i några fall ytterst om uppkallelse efter *Ydalir*, i den fornnordiska mytologin namnet på guden Ulls boning, kanske i kombination med anspelning på kvinnonamnet *Ida*. Det kan också vara fråga om en bildning till kvinnonamnet *Ida* och *dal*.

**Idebo** by, Malexanders sn, Göstrings hd, Östergötland → *Ydre härad*.

**Idenor** sn, Hälsingland. (*wtååff*) *Ydenora kerke* ['(ut)av Idenors kyrka'] ca 1531. – Förleden innehåller fiskbeteckningen *id*, efterleden *nor* 'smalt vattendrag som förenar två öppna vattenpartier'. Ett sådant forntida nor bör, kanske under yngre järnålder, ha följt det nutida bäckloppet i dalgången vid kyrkan och förenat en dåtida vattensamling vid byarna Hallen och Vik med Hudiksvallsfjärden. Socknen kan ha övertagit detta naturnamn på grund av kyrkans läge nära noret. En annan möjlighet vore att norets namn först övergått till bygdenamn och utifrån detta fått status som sockennamn.

**Idhult** by, Svinhults sn, Ydre hd, Östergötland → *Ydre härad*.

**Idkerberget** tätort, Stora Tuna sn, Dalarna. – Namnet, äldst belagt 1648, innehåller i förleden ett tjärnamn, *Idtjärnen*, och i efterleden *berg*, antingen med syftning på ett närliggande berg eller också i betydelsen 'bergverk, gruvfält'. *Idtjärnen* tycks innehålla fiskbeteckningen *id*.

**Idre** sn, tätort, Dalarna. (*a*) *Jdhre* 1378. – Tätorten har vuxit fram ur kyrkbyn. Namnet har antagits vara ett äldre namn på Idresjön, vid vilken kyrkbyn är belägen. Sjönamnet innehåller möjligen fvn. *idri* 'inne' med syftning på sjöns läge från Särnabygden sett.

**Idtjärnen** tjärn, Stora Tuna sn, Dalarna → *Idkerberget*.

**Igfelfors** tätort, Regna sn, Finspånge läns hd, Östergötland. *Igfelforsen* 1876. – Brukssamhället ligger vid ett fall i Igelforsån, vilken fått sitt namn efter samhället. Förleden i brukets och tätortens namn är hämtad från efternamnet *Igelström*. En Sven Igelström var verksam vid tillkomsten av en industrialläggning på platsen under 1800-talet.

**Igelstorp** tätort, Sventorps sn, Kåkinds hd, Västergötland. – Tätorten har fått sitt namn från byn Igelstorp (*Igulstorp* 1474). Förleden i *Igelstorp* är genitiv av mansnamnet fsv. *Ighul*, efterleden är → *torp* 'nybygge'. Tätortens järnvägsstation ligger vid en linje öppnad för trafik 1876.

**Igelösa** sn, Torna hd, Skåne. (*in*) *Iigheløsæ* 1333 (avser kyrkbyn). – Kyrkbyn har givit socknen dess namn, som innehåller → *lösa* 'glänta; äng' och i förleden sannolikt djurbeteckningen *igel*.

**Iggesund** tätort, Njutångers sn, Hälsingland. – Tätortsnamnet återgår på ett bynamn, äldst belagt 1542. Efterleden syftar på Iggesundsåns lopp mellan Viksjön och Iggesundsfjärden. Förleden innehåller möjligen (en bildning till) dialektordet *igga* 'ärg', känt från Hälsingland, med syftning på någon färgning i eller invid vattendraget.

**Ignaberga** sn, Västra Göinge hd, Skåne. (*i*) *Ecnabiarghum* ca 1222 (avser kyrkbyn). – Sockennamnet, som är givet efter kyrkbyn, innehåller i efterleden fda. *biærgh* 'berg' (om den plurala formen se inl. 3.3.1). Förleden innehåller troligen ett adjektiv fda. \**ekin* 'ekbevuxen'.

**Ilso** sn, tätort, Hälsingland. (*y*) *Ighelbode* 1503, *Ilsbode* ca 1531. – Tätorten omfattar byarna vid kyrkan och har fått sitt namn efter socknen. Sockennamnet, som tidigare bör ha burits av en gård eller by vid den nuvarande kyrkplatsen, innehåller snarast ett mansnamn, kanske fsv. \**Ighil*, identiskt med djurbeteckningen *igel*. I efterleden ingår pluralis av → *bod*, kanske avseende en medeltida utgårdsbebyggelse, ett s.k. bodland.

**Ilstorp** sn, Färs hd, Skåne. *Ilstrup* 1510-talet sen avskr., *Igelstrup* 1546. – Sockennamnet, givet efter kyrkbyn, innehåller ett forndanskt mansnamn \**Ighel*, \**Ighul* och → *torp* 'nybygge'.

**Immeln** sjö, Blekinge och Skåne. *Imell* 1624. – Sjöns namn är besläktat med ordet *imma* och betyder 'den ångande', 'den disiga' eller 'den dimmiga'. På orten kallas sjön även *Immelsjön*.

**Immeln** tätort, Hjärsås sn, Östra Göinge hd, Skåne. – Tätorten, som är namngiven efter läget vid sydspetsen av sjön → *Immeln*, har vuxit fram kring en järnvägsstation öppnad 1885.

**Indal** sn, tätort, Medelpad. (*De*) *Indal* 1344. – Sockennamnet utgör en sammansättning av ett äldre namn på Indalsälven och *dal*. Älvsnamnet är omdiskuterat och någon allmänt omfattad tolkning har ännu inte framlagts. Möjligen är det besläktat med ordet *imma* 'imma, ånga', med en betydelse 'den som immar eller ångar'.

**Indalsälven** älv, Jämtland och Medelpad → *Indal*.

**Ingared** tätort, Hemsjö sn, Kullings hd, Västergötland. – Tätorten har vuxit fram vid och fått sitt namn från gården Ingared (*Jngarydh* 1412), vars namn innehåller genitiv av mansnamnet *Inge* och → *ryd* 'röjning'.

**Ingarö** sn, Värmdö skg, Uppland. *Inga fiærdinge* 1527, *Ingan* 1619. – Namnet är övertaget från en av de fjärdingar (Inga fjärding) som Värmdö socken och skeppslag varit

indelade i. Det återgår på ett fornsvenskt *Inga(n)* av ovisst ursprung. Från och med 1825 blir *Ingårö* den vanliga formen, en anslutning till de i Stockholms skärgård vanliga önamnen på -*arö* (→ *arin*).

**Ingatorp** sn, tätort, Södra Vedbo hd, Småland. (*in* ...) *Ingathorp* 1337. – Socknen har fått namn efter kyrkbyn. Förleden innehåller genitiv av mansnamnet *Inge*. Efterleden är → *torp* 'nybygge'.

**Ingbo källor** källor, Nora sn, Väla hd, Uppland. – De berömda källorna, belägna på Östahalvön, har namn efter byn *Ingbo* (*i Yghabodom* 1362 avskr., *Jngabo* 1396 avskr.). Detta namn är sammansatt av genitiv av mansnamnet *Inge* och pluralis av → *bod*.

**-inge** Ortnamen på *-inge*, med växelformen *-unge*, hör till de äldsta bland de svenska bebyggelsenamnstyperna. De synes i huvudsak ha tillkommit under förra hälften av första årtusendet e.Kr., men möjligen kan *-inge*-namn ha bildats ännu under vikingatiden. Namntypen är i Sverige utbredd över större delen av Götaland och i Svealand över Närke och de tre Mälarskapskapen Södermanland, Uppland och Västmanland. Den omfattar vidare Danmark och utbreder sig därtill över ett stort område i nordvästra Tyskland och utefter Norsjökusten samt sträcker sig också till England. Namntypen är därmed ett tydligt tecken på ett nordvästgermanskt samband under de första århundradena av vår tideräkning. Till det stora sammanhängande *-inge*-namnsområdet hör däremot inte Norge och inte heller de till Norge gränsande svenska landskapen Dalsland, Värmland och Bohuslän, där säkra representanter saknas.

Ändelsen *-ing/-ung* används för att beteckna tillhörighet av högst varierande slag. En viktig funktion är att bilda inbyggarbeteckningar, vilket kan exemplifieras med ett landskapsnamn som → *Hälsingland* och häradsnamn som → *Konga härad*, → *Lösings härad*, → *Norrvidinge härad*, → *Seminghundra härad*, → *Snevringe härad*, → *Uppvidinge härad*, *Västra* och *Östra Göinge härad* (→ *Västra Göinge härad*). Ortnamnsformerna på *-inge/-unge* har tillkommit genom tillägg av en ursprunglig ändelse *-ia* (senare utvecklade till *-e*) till inbyggarbeteckningar på *-ingar/-ungar*. Dessa kan antingen ha betecknat inbyggarnas boplats eller endast haft kollektiv betydelse. Ett namn som → *Äspinge* skulle då kunna återges med 'äspingarnas boplats' eller 'äspingfolket', varvid i det senare fallet folkbeteckningen efter urgammalt mönster sekundärt överförts på folkets boplats. I sak spelar den nämnda distinktionen alltså inte någon roll. Efter det att *-inge*-namnstypen etablerats, kan namn ha bildats direkt utan förmedling av en inbyggarbeteckning eller som ett naturligt komplement till en sådan. I namnens urnordiska form framstod samhörigheten mellan *-ingar* och *-inge* hur som helst såsom självklar. Vid sidan av *-ingar* och *-inge* förekommer ibland variantformerna *-lingar* och *-linge*; de härrör från bildningar till ord som slutar på *-l*, t.ex. i → *Hycklinge*, men har sedan utvecklats till självständiga varianter, så t.ex. i → *Kävlinge*, → *Skeglinge*.

Basen för de till inbyggarbeteckningar bildade *-inge*-namnen utgörs av en lång rad rikt varierade ord för olika företeelser i topografin. Vanligt förekommande är höjdbeteckningar (och ord som bildligt använts med syftning på höjder), så i → *Billinge*, → *Hyclinge*, → *Källunge*, → *Kävlinge*, → *Skällinge*, → *Sköldinge*, → *Valinge*. Beteckningar för uddar och utskjutande terrängpartier är likaså vanliga, t.ex. i → *Huddinge*, → *Huddunge*, → *Häglinge*, → *Nävlinge*, → *Trönninge*. En skogsbeteckning föreligger i → *Hyltinge*, en trädbeteckning i → *Åspinge*, ord för markförhållanden i → *Fleninge*, → *Slimminge*, → *Steninge*. Anknypning till vattendrag uppvisar → *Faringe*, → *Kvillinge*, → *Tillinge*. I många fall kan man räkna med att *-inge*-namn har bildats till redan existerande ortnamn. *Väster* och *Österhaninge* är bildade till ett betygat skogsnamn (→ *Västerhaninge*), → *Stafsinge* sannolikt till ett sjönamn *Stavsjö*, där *-s*- utgör en rest av efterleden *sjö*. Försvunna ånamn ligger med all sannolikhet till grund för → *Almunge*, → *Grödinge* och → *Skuttunge*. Namn som innehåller djurbeteckningar, t.ex. → *Gåsinge* och → *Taxinge*, utgår rimligen från förkortade namn med respektive djurbeteckning som förled. Detsamma gäller namn som innehåller adjektiv, t.ex. → *Vittinge*. Mera undantagsvis ligger kulturföreteelser till grund för *-inge*-namn, så säkerligen i → *Vårdinge*.

I de flesta fall utgår *-inge*-namnen från smärre lokaliteter, och vanligen har namnen kommit att beteckna gårdar eller byar. Bland namnen finns emellertid också bydenamn representerade, t.ex. → *Almunge*, → *Huddinge*, → *Vårdinge*, *Väster*- och *Österhaninge* (→ *Västerhaninge*). *Huddinge* är såtillvida intressant som basordet, *udde*, inte är knutet till bygden utan till bygdelagets samlingsplats, på samma sätt som ofta är fallet med inbyggarbeteckningar i häradssamn (→ *härad*).

Vid sidan av *-inge*/*-unge* uppträder undantagsvis också plurala former på *-unga*, mera sällan *-inga* (fsv. *-unga/-inga*, dativ *-ungum/-ingum*), och i en del av fallen är dessa former säkerligen ursprungliga. Namnen utgör då exempel på det nyssnämnda sättet att överföra folkbeteckningar på det område där folket bor. Exempel på detta slags namn synes → *Fyrunga*, → *Närunga* och → *Ornunga* i Västergötland utgöra.

Förutom *-inge*-namn bildade med utgångspunkt från topografin förekommer enstaka namn som kan vara bildade med ett personnamn som bas. Bildningar på *-ingar* synes då ha betecknat ett kollektiv kring personen ifråga, en grupp som kan ha bestått av både anhöriga och underlydande, vilket är vanligt i motsvarande namn på kontinenten. Nordiska namn, som kan tolkas utifrån personnamn, kan emellertid liksom t.ex. namn som innehåller djurbeteckning också gå tillbaka på sammansatta ortnamn med personnamn som förled. Under alla omständigheter intar namn som består av personnamn + *-inge* en helt undanskymd plats vid sidan av namnen med topografisk förankring.

Namnen på *-inge* är vanligare än de på *-unge*, och *-unge*

har i många fall ombildats till *-inge*. Frånvaron av s.k. *i*-omljud i namn som → *Baldringe*, → *Faringe*, → *Taxinge*, → *Valinge*, → *Vårdinge*, *Väster*- och *Österhaninge* (→ *Västerhaninge*) (med *a* eller *å* i stället för *ä*), visar att de tidigare slutat på *-unge*.

Eftersom *-inge*-namnen är så vanliga, har inte sällan andra namn ombildats efter dem. Det kan gälla namn som tidigare slutat på *-ing*, t.ex. → *Bälunge* i Uppland. I sammansatta namn har ibland en efterled ombildats i anslutning till *-inge*-namnen, så t.ex. *-äng(e)* i → *Torskinge*, *ljung* i → *Harplinge*.

Litteratur: Thorsten Andersson, Nordische und kontinentalgermanische Orts- und Personennamenstruktur in alter Zeit, i Nordwestgermanisch. Hrsrg. Edith Marold & Christiane Zimmermann (1995), s. 1–39 (spec. s. 10–13); Gillian Fellows-Jensen, *Hastings, Nottingham, Mucking and Donnington. A survey of research into ing-formations in England*, i Namn och bygd 84 (1996) s. 43–60; Carl Ivar Ståhle, Studier över de svenska ortnamnen på *-inge* på grundval av undersökningar i Stockholms län (1946).

**Ingelstad** tätort, Östra Torsås sn, Konga hd, Småland. (i) *Ingelstade* ca 1500. – Tätorten har vuxit fram kring poststationen och den 1897 öppnade järnvägsstationen, som fick namn efter byn Ingelstad. Namnets förled innehåller troligen mansnamnet fsv. *Ingjæld*. Efterleden är → *sta(d)*. En inbyggarbeteckning till Ingelstad ingår i namnet på den bekanta gravhögen *Inglingehög*.

**Ingelstads härad** hd, Skåne. (de) *Ingilstathazeret* 1200-talets mitt. – Häradet har namn efter kyrkbyn i socknen → *Östra Ingelstad*.

**Ingelstorp** sn, Ingelstads hd, Skåne. (de) *Ingælstorp* 1330 avskr. – Sockennamnet, som är lånat från kyrkbyn, innehåller mansnamnet fda. *Ingiald* och → *torp* 'nybygge'.

**Ingelstorp** lantbruksskola, gd, Dörby sn, Norra Möre hd, Småland. *Ingelstorp* ca 1515. – Skolan fick egna lokaler på Ingelstorps gård 1951. I förleden ingår mansnamnet fsv. *Ingjæld*. Efterleden är → *torp* 'nybygge'.

**Ingelstråde** tätort, Väsby sn, Luggude hd, Skåne. (j) *Ingelsroth* 1488. – Namnet innehåller mansnamnet fda. *Ingiald* och → *ryd* 'röjning'. Efterleden har efter uttalsunderlättande inskott av *t* mellan *s* och *r* anslutits till dialektens *stråte* 'smal väg'. Tätorten har vuxit fram kring den gamla byn Ingelstråde och en vid denna 1885 öppnad järnvägsstation.

**Inglingehög** gravhög, Östra Torsås sn, Konga hd, Småland → *Ingelstad*.

**Ingmarsö** ö, Ljusterö sn, Åkers skg, Uppland. (på) *Ingemarsø* 1495 avskr. – Enligt det äldsta belägget ser namnet ut att vara sammansatt av genitiv av mansnamnet *Ingemar* och *ö*. En alternativ tolkning är att förleden innehåller ett dialektord *inmar* syftande på en eller flera marar (*mar* 'grund vik') som avsnörts från havet av landhöjningen.

**Inlands Fräkne härad** hd, Bohuslän. (j) *Friknum* 1317. – *Inland* (*Inland*, aff alt Jndlandit 1485) är namn på ett

ganska stort område av Bohusläns fastland, mellan Norde älv i söder och Uddevallatrakten i norr. Ett område söder och sydöst därom, omfattande Hisingen och den »västgötska korridoren» till havet, har kallats *Utland(en)* (all *Vtlandin* 1200-talets slut, i *Vtlandum* 1346). De båda namnen, det singulara *Inland* och det plurala *Utland*, hör rimligen ihop. De avser snarast den yttre resp. den inre delen av landet vid Göta älv, sett från älvens mynning. *Inland* är uppdelat på fyra härad, från söder till norr *Inlands Södra härad*, *Inlands Nordre härad*, → *Inlands Torpe härad* och *Inlands Fräkne härad*.

I *Inlands Fräkne härad* ingår ett gammalt bygdenamn, (i) *Friknum*, som under medeltiden varit namn på en skeppsreda (→ *härad*). Häradet kallas i dagligt tal fortfarande bara *Fräkne*. Namnet har antagits ytterst återgå på ett namn antingen på fjorden Ljungskilen vid Ljungskile eller på sundet mellan Orust och fastlandet, ett *\*Frekn*, en bildning med *-n* till fvn. *frekr* 'sträng, hård', avseende hård sjö. Till detta *\*Frekn* skall en inbyggartebeteckning fvn. *\*friknir* ha bildats och sekundärt använts om bygden.

**Inlands Nordre härad** hd, Bohuslän. – Inlands Nordre härad ligger norr om Inlands Södra härad. Se vidare → *Inlands Fräkne härad*.

**Inlands Södra härad** hd, Bohuslän. – Inlands Södra härad omfattar den sydligaste delen av Inland, varom se → *Inlands Fräkne härad*.

**Inlands Torpe härad** hd, Bohuslän. (j) *Thorpahæredh* 1410 avskr. – I *Inlands Torpe härad* lever det medeltida härads- och skeppsredenamnet (→ *härad*) *Thorpa hæradh* vidare. Detta innehåller genitiv av en plural inbyggartebeteckning *\*thorpar* bildad till bynamnet *Torp* (j *Yttra Þorpe*, j *Øfrafþorpe* 1388) i Hjærtums socken och därmed utpekande *Torp* som gammal samlingsplats för häradet.

**Inlangan** ö, Torhamns sn, Östra hd, Blekinge → *Utlängan*.

**Innaren** sjö, Söraby och Gårdsby snr, Norrvidinge hd, samt Dädesjö sn, Uppvidinge hd, Småland. *Innaren* 1600-talet. – Sjönamnet betyder 'den innanför (Helgasjön) ligande sjön'.

**Innertavle** tätort, Umeå sn, Västerbotten. *Indertafflee* 1543. – Tätorten återgår på en by. Förleden syftar på att byn ligger längre inåt land efter Tavelån än grannbyn Yttertavle (*Yther taffle* 1539) som ligger närmare åns utlopp i havet. Om efterleden se → *Tavelsjö*. Byarna tillsammans, eller en av dem, omtalas 1494 som *Tavle* (i *Taf-læ*).

**Insjön** tätort, Åls sn, Dalarna. – Tätortsnamnet återgår ytterst på sjönamnet *Insjön*, äldst belagt 1619. Sjönamnet förklarar av att det från början troligen syftat enbart på sjöns sydöstligaste del innanför Brenäsudden och Prästön. Något äldre namn på hela sjön är dock inte känt. Vid sjöstranden anlades 1884 en postanstalt och en ändstation för järnvägen, vilka båda fick heta *Insjön*. När järnvägen förlängdes till Rättvik 1914, flyttades namnet över till en nyinrättad postanstalt och järnvägsstation

längre åt sydväst och till de byar som omgav de nya anläggningarna, dvs. den nuvarande tätorten.

**Ire, Stora, Lilla** gårdar, Hangvars sn, Gotland → *Elinghem*.

**Irsta** sn, tätort, Siende hd, Västmanland. (in) *parrochia Yristum* 1292. – Sockennamnet, som är givet efter kyrkbyn, innehåller i förleden möjligen ett mansnamn fsv. *\*Ire*, motsvarande fvn. *Íri*. Efterleden är → *sta(d)*. Den unga tätorten Irsta ligger väster om kyrkbyn på gården Ullvis mark och bar tidigare namnet → *Ullvi*.

**Isala** by, Svärdsjö sn, Dalarna. (j) *Iselie* 1524, *Isaledt* 1617. – Förleden är möjligen prepositionen *i*, som har vuxit ihop med det ursprungliga namnet. Detta är troligen pluralis av *säl* 'fäbodställe'. Byn figurerar i berättelsen om Gustav Vasas äventyr i Dalarna.

**Ismantorps borg** fornborg, Långlöts sn, Runstens hd, Öland. – Borgen har namn efter byn Ismantorp (*Yssmundetorp* 1535). Detta namn är sammansatt av genitiv av ett personnamn fsv. *\*Ismund* och → *torp* 'nybygge'.

**Ismunden** sjö, Jämtland. – Sannolikt är det Ismunden som avses med den sjö *Ysmæ*, vilken enligt Hälsingelagen (1300-talet) bildar gräns mellan Hälsingland och Jämtland. Namnet återgår på ett fornsvenskt *\*Isme*, i bestämd form *\*Ismen* 'den som rör sig hastigt'. Bakgrunden kan vara den svåra sjögång som kan drabba sjön vid vissa vindriktningar. Alternativt skulle ett ännam *\*Isma* kunna ligga till grund, t.ex. ett äldre namn på Brattfallån, som i söder rinner ut i sjön. Den moderna formen *Ismunden* är en omformning i anslutning till andra sjönamn på *-unden*.

**Istorp** sn, Marks hd, Västergötland. *Ystatorp* 1355 avskr. – Socknen har fått sitt namn från kyrkbyn. Det kan innehålla böjd form av ett fornsvenskt *\*yster* 'ytterst' syftande på bebyggelsens läge i landskapet. Efterleden innehåller → *torp* 'nybygge'.

**Istrum** sn, Valle hd, Västergötland. *Ystreem* 1275. – Socknen har fått sitt namn från kyrkbyn. Efterleden är → *hem* 'boplats; gård'. Förleden är oklar; den kan tänkas innehålla ett mycket gammalt namn på Mariedalsån-Ölandaån, ett fornsvenskt *\*Istr* 'den framströmmande' som äldst äsyftat åns lopp längre västerut, mellan Lundsbrunn och Väneren.

**Ivetofta** sn, Villands hd, Skåne. (in) *Ywætofte* 1319 avskr. – Sockennamnet, som är lånat från kyrkbyn, innehåller i förleden troligen ett äldre namn på → *Ivösjön*, vid vars östra strand kyrkbyn ligger. Efterleden innehåller *toft*, en sidoför till → *tomt*.

**Iväg** sjö, Steneby och Ödskölts snr, Vedbo hd, Dalsland. *Iwägh-Lacus* 1658. – Sjönamnet är möjligen bildat till det fornnordiska ordet *yr* 'idegran', som i sin ursprungliga form innehållit ett *iv-*. Betydelsen är då 'sjön vid vilken det växer idegran', och namnet har i så fall anslutits till det vanliga ordet *väg*.

**Ivö** sn, Villands hd, Skåne. *Jfjō* ca 1300 (avser ön). – Socknen utgörs av ön Ivö i → *Ivösjön*.

**Ivösjön** sjö, Villands hd, Skåne. *Jffō Siō* 1624. – Sjöns

namn har ursprungligen sannolikt varit \**Iwi*, en bildning till fda. \**i* 'idegran'. Idegran är känd från området norr om sjön. I sjön ligger ön → *Ivö* och vid dess östra strand → *Ivetofta*.

## J

**Jakobsberg** gods, Björnlunda sn, Daga hd, Södermanland. – Ett tidigare namn på egendomen var *Löta*, som innehåller dialektordet *löt* 'slutning; betesmark'. Anna Nilsdotter Bielkenstierna (död 1663) upprättade ett säteri i Löta; förleden *Jakobs-* i säteriets nya namn uppges erinra om hennes man, Jakob Skytte (d. 1654). Efterleden *-berg* kan vara schablonmässigt given men den är sakligt motiverad; huvudbyggnaden ligger på en mindre höjd omgiven av bergknallar.

**Jakobsberg** förs., kommunal, Järfälla kn, Uppland. – Stadsdelen har fått sitt namn av säteriet *Jakobsberg*. Detta är i sin tur namngivet efter grundläggaren, Jakob Lilliehöök, som 1642 ärvde byn Vibble, på vars mark säteriet anlades.

**Jaksarve** gd, Rone sn, Gotland → *arve*.

**Jamtli** friluftsmuseum, Östersunds stad, Jämtland. – Museet inrättades 1912. Namnet är nyskapat. I förleden ingår det i jämtländska dialekter förekommande *jamt* 'jämte'. Efterleden är en dialektal form av ordet *lid* 'slutning'. Terrängen sluttar på platsen.

**Jaurekaska** landområde vid Stora Lulevatten, Jokkmokks sn, Lappland. – Namnet är en försvenskning av lulesam. *Jávrrégasska*, sammansatt av *jávrré* 'sjö' och *gaska* 'mellanrum, sträcka, avstånd'. Det betecknar området mellan sjöarna Langas och Stora Lulevatten.

**Jenny** stadsdel, Västerviks stad, Småland. – Stadsdelen har namn efter en station på Norsholm-Västervik-Hultsfreds järnväg, öppnad 1879. Ursprungligen har namnet avsett ett torp som i äldre källor uppträder under olika namn, t.ex. *Zackris torp* 1680 och *Bokbindare torpet* 1725. Namnet *Jenny* är belagt första gången 1794. Det är uppenbarligen identiskt med kvinnonamnet *Jenny*, men bakgrunden till namngivningen är inte känd.

**Jillesnäle** kapellplats, Sorsele sn, Lappland. *Gillesnöle* 1789. – Namnet, med en äldre stavningsform *Gillesnuole*, är en försvenskning av umesam. *Jilliesnällie*, som innehåller en bildning till *jillie* 'väster' och *nällie* '(litet) röse (fungerande som vägmärke)'. Namnet syftar på en tilläggsplats vid Storvindelnas västra ände för båtfarande samer på väg västerut.

**Jockfallet** vattenfall i Kalixälven, Överkalix sn, Norrbotten. – I namnet ingår bynamnet *Jock*, som sannolikt är en kortform av *Joakim*, efter en nybyggare vid fallet. Vattenfallets finska namn *Jokinlinkka* innehåller genitiv av bynamnet och *linkka* 'tvärbrant, högt vattenfall'. Ett äldre namn är *Kengisfors* (*Kijngisforsz* 1541), som är bildat till sam. *geavvjjis* 'stor fors; vattenfall'.

**Johanneberg** stadsdel, Göteborgs stad, Västergötland. *Johannæberg* 1800. – Stadsdelen har övertagit sitt namn

från landeriet Johanneberg, vars huvudbyggnad ännu finns bevarad vid Korsvägen. Landeriet bör ha namngivits efter en person, men vilken är inte klarlagt. Närmast till hands ligger kanske Johanna Printz, dotter till Georg Printz, som innehade egendomen vid slutet av 1770-talet. Uppgiften att namnet skulle syfta på den Johan af Dittmer som förvärvade gården 1793 är däremot inte trolig, liksom naturligtvis inte heller den tradition som sätter namnet i samband med Johannes Döparen.

**Johanneshov** stadsdel, Stockholms stad. – Namnet avsåg äldst ett torp under → *Årsta gård*. Troligen rör det sig om skämtsam namngivning efter mönster av herresättesnamn som *Sturehov*, *Åkeshov* etc. Kanske har det förhållandet att krogverksamhet bedrivits på platsen också spelat in, då en del andra krognamn på *-hov* förekommer.

**Johannishus** tätort, gods, Hjortsberga sn, Medelstads hd, Blekinge. – Godset bildades 1670 av gårdar i byarna Dagstorp och Åstorp och gavs då namnet *Skunckenberg* efter sin ägare Nils Skunck. 1686 köptes godset av generalamiralen Hans Wachtmeister, som då hade för avsikt att ändra namnet till *Johannishus*. Först 1769 skedde dock officiellt en namnändring. Namnets förled är genitiv av *Johannes*, varur *Hans* har utvecklats. Efterleden är given efter mönster av medeltida borgnamn på *-hus*. Tätorten Johannishus har vuxit fram kring en 1889 öppnad järnvägsstation ett par kilometer söder om Johannishus slott.

**Johansfors** tätort, Algutsboda sn, Uppvidinge hd, Småland. – Tätorten är framvuxen kring och namngiven efter ett glasbruk, grundat 1891. Detta fick namn efter grundaren, Johan Israelsson. Efterleden syftar på läge vid en fors av Lyckebyån.

**Jokkmokk** kn, sn, tätort, Lappland. – Orten har vuxit fram vid en krök av Lilla Luleälven, där det tidigare fanns ett samiskt vintervete. Namnet, lulesam. *Jåhkâmåhkke*, är känt sedan mitten av 1500-talet, då som benämning på samebyn. Det är sammansatt av *jåhkå* 'större bäck, å' och *måhkke* 'krok, krök'. Namnet torde dock ursprungligen innehålla sam. *muorkke* 'landremsa mellan två sjöar; landet på ömse sidor av en fors', med syftning på landsträckan vid älvkröken. Samernas nuvarande namn på tätorten är *Dålvvadis* 'vintermarknadsplats' (ursprungligen 'vinterboplatz'), en bildning till *dålvve* 'vinter'.

**Jonsberg** sn, Östkindes hd, Östergötland. – Socknen, som bildades på 1700-talet, har fått sitt namn från säteriet Jonsberg (*Jonsbergh* 1358). Förleden innehåller genitiv av mansnamnet *Johan* (*Jon*). Jonsbergs gård ligger i en kuperad trakt.

**Jonsered** tätort, Partille sn, Sävedals hd, Västergötland. *Iogenszredh* 1526, *Joensrijd* 1532. – Tätorten har vuxit upp kring Jonsereds fabriker. Namnet, som ursprungligen tillkom ett hemman, innehåller genitiv av mansnamnet *Johan* och → *ryd* 'röjning'. Den äldsta skrivformens *-g-* i förleden har utvecklats i ställning mellan vokaler, jfr dialektformer som *roga* och *snöga* för *roa* och *snöa*.

**Jonslund** tätort, Barne-Åsaka sn, Barne hd, Västergöt-

land. – Tätorten ligger vid en vägkorsning. Den har fått sitt namn från en lägenhet på platsen. Den närmare bakgrunden till lägenhetens namn är inte känd.

**Jonstorp** sn, tätort, Luggude hd, Skåne. *ecclesie Jonstorp* 1361. – Kyrkbyn har givit socknen dess namn, som innehåller mansnamnet *Jon* och → *torp* 'nybygge'. Tätorten har vuxit fram kring kyrkbyn och fritidsbebyggelse invid kusten av Skäldeviken norr om byn.

**Jordberga** gods, samhälle, sockerbruk, Källstorps sn, Vemmenhögs hd, Skåne. (*in*) *Jorthbierghæ maclæ* ['stora'] 1355. – Godsets namn åsyftade ursprungligen en jordhöjd. Bebyggelsen har sedan medeltiden varit delad i Stora och Lilla Jordberga. På ägorna till Lilla Jordberga strax väster om godset ligger det lilla samhället Jordberga, som har vuxit fram kring en 1887 öppnad järnvägsstation och ett 1891 grundat sockerbruk.

**Jordbro** tätort, Österhaninge sn, Sotholms hd, Södermanland. – Tätorten har namn efter en anhalt på Nynäsbanan. Denna har i sin tur fått namn efter Jordbro krog, känd sedan 1700-talet. Namnet innehåller ett ord *jordbro* 'vägbank av jord'.

**Jordbårsmuren** våtmark vid Hedesundafjärden, Hedesunda sn, Gästrikland. – Området utgörs av en högmosse. I namnets förled ingår det i bl.a. Hedesunda förekommande dialektordet *jordbår* 'hjordtron'. Efterleden innehåller det framför allt från gästrikemålen kända *mur* 'myr'.

**Jormsjön** reglerad fjällsjö, Frostvikens sn, Jämtland. *Kerm watnedt* 1602. – Före uppdamningen 1961 var sjön uppdelad i *Stor-Jormsjön* och *Lill-Jormsjön*. Förleden går tillbaka på sjöns äldre sydsamiska namn *Gärma*, numera *Gärmanjaevrie* med efterleden *jaevrie* 'sjö'. Namnets ursprung är oklart. Efterleden i det anförda äldre belägget är *vatten* i betydelsen 'sjö'.

**Judarn** sjö, Bromma förs., Stockholms stad → *Bromma*.

**Jukkasjärvi** förs., tätort, Kiruna stad, Lappland. *Juckes tresk* 1556 (avser byn). – Sockennamnet är lånat från kyrkbyn. Det är en förfinskning av en äldre form av nord-sam. *Čohkkirasjávri*, som är namnet på sjön vid samhället. Förleden är oklar, efterleden *fi. järvi*, sam. *jávri*, betyder 'sjö'. Socknens samiska namn *Čohkkiras*, som tidigare avsåg samernas samlingsplats, har sannolikt sitt ursprung i sjönamnet.

**Juktån** fjällälv, biflod till Umeälven, Lappland. *Juxåån* 1670. – Namnet är en försvenskning av umesam. *Sjukttajuhka*. Förledens betydelse är inte känd; efterleden *juhka* betyder 'större bäck, å'.

**Julita** sn, Oppunda hd, Södermanland. *Jolattha* 1100-talets senare del. – Socknen har fått sitt namn från ett begränsat markområde vid kyrkan. Det plurala (se inl. 3.3.1) namnet *Julita* innehåller fsv. \**iōr*, \**iur* 'häst' och dialektordet *löt* 'betesmark'.

**Jumkil** sn, Ulleråkers hd, Uppland. (*in*) *parochia Juma-kijl* 1316. – Efterleden i detta ursprungliga bygdenamn innehåller ordet *kil*, troligen syftande på att bygden utgör en kilformig del av Ulleråkers härad, vilken skjuter in

mellan Hagunda och Bälinge härad. I förleden har man velat se ett nu försvunnet bebyggelsenamn \**Johem*, sammansatt av fsv. \**iur* 'häst' och → *hem* 'boplatz; gård'.

**Jung** sn, tätort, Skånings hd, Västergötland. *Jwng* 1352 avskr. – Socknen har fått sitt namn från kyrkbyn. Dess *Ju-* kan innehålla fsv. \**iur* 'häst', men namnets ursprungliga form är oviss. Tätorten har vuxit fram vid kyrkan och kyrkbyn.

**Jungfrun** ö i Kalmarsund, Misterhults sn, Tunaläns hd, Småland. *Blaakulla* 1400-talets början, *Jonffrwn* 1507 avskr., *Jomfrwn* 1519. – *Jungfrun* är ett s.k. noanamn, som ersatt det äldre *Blåkulla*. Ön betraktades av sjöfarande som mycket farlig. Olaus Magnus berättar vid 1500-talets mitt att sjömän kallar den för *Jungfrun* i stället för dess rätta namn för att slippa drabbas av stormar. Namnet *Blåkulla* är ofta knutet till platser som ansågs farliga; jfr föreställningen att häxorna samlades på Blåkulla. Det nu vanliga *Blå Jungfrun* är en sammanblandning av *Jungfrun* och det äldre namnet *Blåkulla*.

**Juni** by, Njurunda sn, Medelpad → *Juniskär*.

**Juniskär** tätort, Njurunda sn, Medelpad. – Tätorten har vuxit upp kring ett fiskeläge och den år 1943 öppnade poststationen. Namnets efterled är *skär*. Förleden innehåller bynamnet *Juni* (*i Wgnø* 1472 sen avskr., *i Wnny* 1535). Detta namn är svårtytt. Möjligen ingår ett äldre namn på → *Ljungan*. Ett *j*-ljud har sedan tillkommit i namnets början genom sammansmältning av prepositionen *i* med namnet.

**Junosuando** sn, tätort, Norrbotten. – Namnet är en försvenskad form av *fi. Junosuanto*, som i sin tur återgår på nordsam. *Čunusavvon*, sammansatt av *čunu* 'fin, torr sand' och *savvon* 'sel, lugnvatten i å eller älv'. Efterleden, nordfi. *suanto*, är liktydig med den samiska. Namnet beskriver den del av Torneälven vid vilken tätorten vuxit fram. Sockennamnet är övertaget från tätorten.

**Junsele** sn, tätort, Ångermanland. *Juensell* 1531, (*aff*) *Jönssijldh Sokne* 1535. – Sockennamnets efterled är böjd form av ordet *sel* 'lugnvatten i å eller älv'. Namnet har ursprungligen betecknat lugnvattnet vid centrum av Junsele, som sträcker sig från Edsforsen till Långbjörnsforsen. Förleden, som är svårtydd, har föreslagits hänga samman med etdera av ånamnen *Juvanån* eller *Uman* (där *J-* i så fall tillkommit genom sammansmältning av prepositionen *i* med namnet). *Juvanån* är namnet på ån från Juvansjön till Ysjön, medan den sista delen av ån från sjön Gysingen till lugnvattnet vid Junsele kyrka heter *Uman*.

**Juoksengi** tätort, Övertorneå sn, Norrbotten. *Juxenghe* 1539. – Namnet är en försvenskning av *fi. Juoksenki*, som möjligen är en bildning med ändelsen → *-nki* till lulesam. *juoksa* 'båge', här använd i den överförda betydelsen 'bågformad företeelse', syftande på den intelligande Torneälvens lopp. Byn delas av riksgränsen i en svensk och en finsk del.

**Jursla** tätort, Kvillinge sn, Bråbo hd, Östergötland. – Tätorten har vuxit fram vid och fått sitt namn från byn

Jursla (j *Hiurzlo* 1354). Namnet kan innehålla ett fornsvenskt \**hiurzla* (äldre \**hirdhsla*) 'betesplats; mjölkningsplats' e.d. formellt en motsvarighet till fornisländskans *hirzla* 'förvaring, vård'.

**Jutten** sjö, Djursdala sn, Sevede hd, Småland → *Djursdala*.

**Juvuln** sjö, Kalls sn, Jämtland. *Juglan Lacus* 1645, *Jufuln lacus* 1685. – Möjligen sammanhänger namnet med fsv. \**iughul* 'igelkott', dock obekant med vilken syftning.

**Jäder** sn, Österrekarne hd, Södermanland. *Jæper* 1314? – Socknen har fått sitt namn från kyrkbyn. Det innehåller fsv. *iædhur* 'kant, rand' med syftning på en långsträckt mindre upphöjning vid kyrkbyn eller på byområdets forna kantläge vid stranden av Mälaren.

**Jäderfors** tätort, Ovansjö sn, Gästrikland. – Namnet, äldst belagt 1642, har övertagits från en by. Förleden syftar på den å, → *Jädraån* (*Jädran*), vid vilken byn är belägen. Efterleden avser en fors i ån.

**Jädran** å i västra Gästrikland → *Jädraån*.

**Jädraån** å i västra Gästrikland. *Jädran Fluvius* ['å'] 1684. – Åns gamla namn *Jädran*, fsv. *iædhra*, är belagt redan 1293 och har ända in i våra dagar förekommit i traktens folkspråk. Det är bildat till fsv. *iædhur* 'kant, rand', bevarat i svenska dialekter bl.a. som *jäder* 'kant (på väv)', här med syftning på de raviner med tvära kanter och branta strandbrinkar som ån bildar i Järbo socken. Ånamnet *Jädran* bildar förled i → *Jäderfors*, → *Jädraås* och → *Järbo*.

**Jädraås** tätort, Ockelbo sn, Gästrikland. – Namnet kan över de på 1880-talet inrättade järnvägs- och poststationerna föras tillbaka till anläggandet av Jädraås masugn 1856–57. Förleden avser läget vid ån → *Jädraån* (*Jädran*). Efterleden syftar väl på någon av traktens rullstensåsar.

**Jägarvallen** tätort, Kärna sn, Hanekinds hd, Östergötland. – Tätorten har vuxit fram i utkanten av Linköping. Namnets bakgrund är obekant.

**Jägersro** trav- och galoppbana, Malmö stad, Skåne. – Denna tävlingsbana för hästsport anlades 1907 på markerna till den i f.d. Västra Kattarps by (i f.d. Västra Skrävlinge sn, Oxie hd) belägna gården Jägersro, vilken inköpts för ändamålet av A.B. Skånes galopp- och trafikbana. Gårdens namn, äldst belagt 1891, är ett tidstypiskt modenamn. Namn på *Jägers-* bars äldst av kungliga jakt-slott, jägar- och skogvaktarboställen; det är obekant hur förleden i detta fall kan motiveras. Efterleden *ro*, som väl ursprungligen avspeglade en önskan om ett rofylt liv och återgår på tyska namn på *-ruhe* med samma innebörd, är vanlig i nyskapade 1800-talsnamn på slott, gårdar och torp.

**Jäkkvik** fjällby, Arjeplogs sn, Lappland. – Namnet är en försvenskning av arjeplogssam. *Jäggeluoktta*, som innehåller den lokala formen av *jiegge* 'myr' och *luokta* 'vik'. Det är övertaget från den vik av Hornavan vid vilken byn uppförts. Platsen har sameprästen Petrus Læstadius i sin *Journal* (1831) kallat för myggornas huvudstad.

**Jäla** sn, Vilske hd, Västergötland. (*jn*) *Ialum* 1308. – Socknen har fått sitt namn, som har plural form (se inl. 3.3.1), från kyrkbyn. Det innehåller sannolikt ett forntida naturnamn, kanske ett fornsvenskt \**Iali* 'den gulbruna' e.d. som använts om en intilliggande stor mossmark eller möjligen om en nu försvunnen sjö på platsen.

**Jälla** naturbruksgymnasium, gods, Vaksala sn och hd, Uppland. (*in*) *Eldhu* 1334 avskr., (*i*) *Ielda* 1500. – Lantbruksundervisning förlades till gården 1937. Namnet, fsv. *Elda*, hänger samman med ordet *eld*, i uppländska dialekter »jell», kanske med syftning på (platsen för) en forntida vårdkase.

**Jällby** sn, Gäsene hd, Västergötland. *Jædarby* 1347 avskr. (avser kyrkbyn). – Socknen har fått sitt namn från kyrkbyn. Det innehåller fsv. *iædhur* 'kant, rand' med syftning på byns kantläge vid en mosse. Efterleden är → *by* 'gård; by'.

**Jällunden** sjö, Jälluntofta sn, Västbo hd, Småland → *Jälluntofta*.

**Jälluntofta** sn, Västbo hd, Småland. (*in*) *Jælundtomptom* 1268. – Socknen har fått namn efter kyrkbyn. Denna ligger vid en sjö, vars namn, *Jällunden*, ingår i bynamnets förled. Sjönamnet kan innehålla ett adjektiv fsv. \**iæ-lunder* 'larmande, högt ljudande' (om t.ex. ljud vid is- och råkbildning). Efterleden i *Jälluntofta* innehåller *toft*, en sidoförm till → *tomt*.

**Jämjö** sn, tätort, Östra hd, Blekinge. *Jemgöde* 1570-talet. – Sockennamnet, känt från 1400-talet, är givet efter kyrkbyn. Det kan innehålla en forndansk motsvarighet till en antagen term fsv. \**iæmgöde*, en bildning till adjektivet *jämn* och verbet *göda* i betydelsen 'förbättra'. En sådan term har satts i samband med vissa stadganden i den medeltida Östgötalagen rörande likställandet av tomtarna i en nyanlagd by med markområdet i moderbyn. Tätorten Jämjö har vuxit fram kring den järnvägsstation vid kyrkbyn som öppnades 1899. Järnvägs- och poststationen gavs då namnet *Jämjöslätt*, eftersom man ville undvika sammanblandning med järnvägsstationen → *Hemsjö* i Kyrkhults socken i nordvästra delen av landskapet. Något särskilt motiv för valet av efterleden *slätt* kan inte påvisas. Samhällets postadress blev under 1980-talet åter *Jämjö*.

**Jämshög** sn, tätort, Listers hd, Blekinge. *Gemshø* 1100-talets mellersta del. – Sockennamnet, som är givet efter kyrkbyn, är dunkelt. Tätorten har vuxit fram kring kyrkbyn och en 1901 väster därom öppnad järnvägsstation. Den senare, tillika poststation, benämndes fram till 1946 *Jämshögsby* till åtskillnad från en äldre poststation, benämnd *Jämshög*, i den egentliga kyrkbyn. Öster om kyrkbyn anlades 1909 en annan, nu försvunnen järnvägsstation, vilken gavs namnet *Jämshög*.

**Jämteböle** by, Vännäs sn, Västerbotten → *böle*.

**Jämtland** landskap. *eatalant* 1000-talet (med runor, dvs. *Iamtaland*), *Jamtaland* 1257, *Iæmtæland* ca 1303. – Namnet är sammansatt av genitiv pluralis av folkslagsbeteckningen *jämtar* och → *land*. Betydelsen är således 'jämtar-

nas land'. Trots många försök att komma till rätta med folkslagsbeteckningen *jämtar* har någon helt övertygande tolkning inte presenterats. En rimlig tanke är dock att den utgår från ett äldre namn på Storsjön, kring vilken de äldsta bygderna i landskapet grupperar sig. Enligt ett förslag i denna riktning skulle *jämtar* vara besläktat med tyskans *emsig* 'flitig' och återgå på ett äldre namn på Storsjön med betydelsen 'den rörliga; den som aldrig är stilla'. Enligt ett annat förslag skulle folkslagsbeteckningen vara att sammanhålla med adjektivet *jämn* och syfta på Storsjön ('den jämna sjön'). Motsvarande sjönamnsbildningar, t.ex. *Långjämnaren*, *Flaten*, *Slätten*, tar ofta fasta på att sjöarna saknar öar, och i Storsjöns fall skulle man då kunna tänka sig en ursprunglig syftning på det stora och huvudsakligen öfria sjöflaket norr om Norderön.

**Jämtlands län** län. – Länet, som omfattar Jämtland, Härjedalen samt mindre delar av Hälsingland och Ångermanland, har sitt namn efter landskapet → *Jämtland*.

**Jämtön** tätort, Råneå sn, Norrbotten. – Namnet, äldst belagt 1539, återgår på ett bynamn. I förleden ingår antingen inbyggarbeteckningen *jämte* 'person från Jämtland' eller ett personbinamn *Jämte*. Efterleden syftar på en numera landfast ö.

**Järbo** sn, Valbo hd, Dalsland. *Jerbode kirke* 1531. – Socknen har fått sitt namn från en gård eller by vid kyrkan. Det innehåller troligen fsv. *iædhur* 'kant, rand' med syftning på läge vid en kant av något slag i landskapet. Kyrkan ligger nedanför en långsträckt, mycket markerad bergkant och på en sluttning ned mot Valboån. Efterleden innehåller pluralis av → *bod*. – *Bild 37, s. 236*.

**Järbo** sn, tätort, Gästrikland. – Namnet på socknen, utbruten ur Ovensjö 1862, har övertagits från en by, nuvarande Överbyn och Ytterbyn. Tätorten har vuxit fram kring den år 1876 nära kyrkan inrättade Järbo järnvägsstation. Förleden syftar på byns läge vid ån → *Jädraån* (*Jädran*). Efterleden, som är svårbestämbar utifrån de skiftande äldsta beläggen (i *Jædherbo* 1495, *Jederboda* 1542), är troligen → *bo*, snarast i betydelsen 'bygd'.

**Järeda** sn, Aspelands hd, Småland. *Jæritha* 1337. – Namnet är övertaget från Järeda by. Det innehåller i efterleden → *ed* 'passage mellan eller utmed vatten', här syftande på passagen förbi Järnforsen. Förleden skall säkerligen sammanhållas med namnet på den intelligande *Järnsjön*, men förhållandet mellan de båda namnen är oklart.

**Järflotta** gd, ö, naturreservat, Nynäshamns stad, Södermanland. *Gerflotta* 1562. – Namnet har tolkats som en sammansättning med dialektordet *flott*, vilket används om stora, jämna marker och som här skulle syfta på ett område strax väster om gården. Förleden kan vara antingen fsv. *iædhur* 'kant, rand' eller ett ord svarande mot fvn. *geirr* 'spjut'. Det senare kan i ortnamn användas om kilformiga terrängformationer.

**Järfälla** kn, f.d. sn, Sollentuna hd, Uppland. (in) *Gerfelli* 1310. – Kommunen har övertagit namnet från den f.d.

socknen *Järfälla*, i sin tur namngiven efter den by som senare kallats *Kyrkbyn*. Namnet innehåller i förleden troligen ett mot fvn. *geirr* 'spjut' svarande ord. Efterleden kan vara en fornspråklig sidoform till dialektordet *fjäll* 'ägostycke' e.d. (pluralis *fjällar*, ej att förväxla med *fjäll* 'högt berg'). Namnet skulle således äldst betyda 'det kil- eller spjutformiga ägostycket'. Tidigare har ett direkt samband med fjärdnamnet → *Görvån* diskuterats, men bortsett från att förlederna innehåller besläktade ord har någon övertygande gemensam grund för de båda namnen inte kunnat påvisas.

**Järlåsa** sn, tätort, Hagunda hd, Uppland. *Jarlasum* 1291.

– Socknen har övertagit sitt namn från den by som nu heter *Kyrkbyn*. Förleden har tolkats som innehållande mansnamnet *Jarle*; efterleden är *ås* 'höjdsträckning', syftande på rullstensåsen Järlåsaåsen som löper genom socknen. Tätorten, belägen ca 2,5 km söder om kyrkan, har närmast namn efter järnvägsstationen Järlåsa kring vilken den vuxit fram.

**Järn** sn, Nordals hd, Dalsland. *Jeders kirke* 1531. – Socknen har fått sitt namn från gården Järn. Det innehåller bestämd form av fsv. *iædhur* 'kant, rand'. Gården ligger vid kanten av en långsträckt höjd.

**Järna** sn, tätort, Dalarna. (j) *Jærnom* 1386. – Sockennamnet innehåller möjligen *jærn*, kanske i betydelsen 'myrjärn', dock med oklar syftning, eller fsv. \**iarn*, \**iærn* 'grus- eller sandaktig jord' avseende bygdens till stor del magra och sandiga jordmån. Tätortsnamnet återgår på namnet på järnvägs- och poststationen Dala-Järna, tillkommen 1907 och namngiven efter socknen. Förleden *Dala-*, tillagd för att skilja namnet från *Järna* i Överjärna socken i Södermanland, utgick ur tätortsnamnet 1977.

**Järna** tätort, Överjärna sn, Öknebo hd, Södermanland. (in) *Giernum* 1291 (avser Ytterjärna socken). – Tätorten har närmast fått sitt namn efter järnvägsstationen Järna vid vilken den växte fram. Stationen är i sin tur namngiven efter sitt läge i Överjärna (a *Øwra Gyærnum* 1353) socken. Liksom i grannsocknens namn Ytterjärna (i *Ytra-gærnum* 1450) ingår i *Järna* ett gammalt bygdenamn, fsv. *Gærna(r)*. Till grund ligger ett fornspråkligt ord \**garn*, här i betydelsen 'smal vik eller smalt sund'. Vanligen har man räknat med att *Gærna(r)* innehåller en inbyggarbeteckning bildat till ett ortnamn \**Garn*. Vad beträffar syftningen av det ursprungliga \**Garn* har man främst pekat på själva den smala sjöleden mot Södertälje. Enligt ett alternativt förslag skulle dock en vik, som under järnåldern skurit in i Järnabygdens ha varit namngivningsgrund. Förlederna *Över-* och *Ytter-* i sockennamnen syftar på lägena längre in från respektive ut mot kusten längs Moraån.

**Järnboås** sn, Nora och Hjulsjö hd, Västmanland. (i) *Jærnbøås kyrkia* 1683. – Namnet innehåller en form av ordet *jærnbod* och *ås*. Socknen har fått namn efter de järnbodar som fanns vid grusåsen invid Järnboås station. Man hade tidigare här stora upplag av järn.

**Järnbrott** stadsdel, Göteborgs stad, Västergötland. (i)



*Jambrudhe* 1413. – Namnet är övertaget från en gård. Det skall sannolikt uppfattas som ett ursprungligt \**Iampn-rudh*, sammansatt av fsv. *iampn* 'jämn' och → *rud* 'röjning', således 'röjningen med jämn mark' e.d. Den nuvarande, urspårade formen beror på att ett senare utvecklat \**Iambrudh* felaktigt uppfattats som en sammansättning med *brott*.

**Järforsen** tätort, Järeda sn, Aspelands hd, Småland. *Järfors quern* 1400-talets slut (avser en kvarn). – Tätorten är framvuxen vid en fors i Emån med samma namn. Forsen ligger i samma vattenled som den närbelägna Järnsjön. De båda namnen liksom sockennamnet (→ *Järeda*) innehåller uppenbarligen ordet *järn*, dock oklart med vilken syftning.

**Järnlunden** sjö, Tjärstads och Värdsnäs snr, Kinda hd, Östergötland. *Jælunder* 1362 avskr., *Jærnlundasyø* 1386. – Namnet *Järnlunden* återgår på ett fornsvenskt *Jælunder*, som bildats av ett adjektiv fsv. \**iælunder* med betydelsen 'larmande, högt ljudande' e.d. Järnlunden är en stor och öppen sjö som lätt blåser upp. Sjöns namn har tidigt förknippats med ordet *järn* och omformats i anslutning här till.

**Järnsjön** sjö, Silbodals och Silleruds snr, Nordmarks hd, Värmland. *Jernsjön* ca 1640. – Den närmare anledningen till sjönamnets förled, väl metallbeteckningen *järn*, är okänd.

**Järnskog** sn, Nordmarks hd, Värmland. *Herneskog* 1531, *Hierneskog* 1540. – Sockennamnet, som väl ursprungligen betecknat ett skogsområde, har en oklar förled, möjligen ordet *hjärna* använd som höjdbeteckning.

**Järnäs** by, Nordmalings sn, Ångermanland → *Järnäs-klubb*.

**Järnäs-klubb** fiskeläge med väderstation, Nordmalings sn, Ångermanland. – Kallas också *Klubben*. Efterleden är dialektordet *klubb* 'hög holme', antagligen med syftning på den i viken in mot fiskeläget belägna holmen Stor-klubben. Förleden anger att fiskeläget ligger på utmark till byn Järnäs (af *Geranes* 1413). Bynamnet har från början äsyftat ett näs i det genom landhöjningen starkt förändrade kustlandskapet. Bynamnets förled är flertydig. Här kan ingå fsv. *gere* 'kil, trekant' o.d., kanske med syftning på näsets utseende eller läge vid någon kilformig vik, det bl.a. från Nordmaling kända dialektordet *gere* 'änga, hetta, halsbränna, var i sår' med okänd syftning eller mansnamnet *Gere*, troligen kortform av t.ex. *Ger-mund*.

**Järpen** tätort, Åre sn, Jämtland. (i) *Hærope* 1400-talets senare del. – Tätorten är namngiven efter den järnvägsstation runt vilken den vuxit fram. Stationen har i sin tur namn efter byn *Järpen*, belägen ca 5 km nordväst om tätorten. Namnet innehåller enligt en tolkning ett terrängbetecknande ord \**harp* 'torr, grusig, skrovlig mark', ursprungligen avseende något område i byn Järpen. Den nuvarande namnformen har enligt detta förslag uppkommit genom att prepositionen *i* sammansmält med namnet. Alternativt har föreslagits att namnet innehåller ett

ljudhärmande (i fornvästnordisk form) \**Herpr* syftande på någon av forsarna i Järpenströmmen.

**Järpås** sn, tätort, Källands hd, Västergötland. *Jarpaas* 1387. – Socknen har fått sitt namn från kyrkbyn. Förleden kan innehålla fågelbeteckningen *järpe* men också en motsvarighet till fvn. *jarpr* 'brun', i så fall med syftning på markens färg. Kyrkan ligger på en liten långsträckt upphöjning nedanför en större höjd. Socknen och kyrkbyn har givit namn åt tätorten, belägen invid kyrkan kring en station vid en 1877 öppnad järnvägslinje.

**Järrestad** sn, Järrestads hd, Skåne. (in) *Iarllestatha* 1322. – Kyrkbyn har givit socknen dess namn, som innehåller mansnamnet fda. *Iarli* och → *sta(d)*.

**Järrestads härad** hd, Skåne. *Iarlæzstatheret* ca 1300. – Häradet har namn efter kyrkbyn i socknen → *Järrestad*.

**Järnsås** sn, Tveta hd, Småland. *Jærpsnæs* 1336. – Sockennamnet, som ursprungligen avsåg en gård, innehåller i förleden troligen det fornsvenska mans(bi)namnet *Jærp*, egentligen 'den brune'. Efterleden är *näs*.

**Järstad** sn, Göstrings hd, Östergötland. *Jærpstadha kyrkia* 1399. – Socknen har fått sitt namn från kyrkbyn. Det kan innehålla genitiv av mans(bi)namnet fsv. \**Jærp*, egentligen 'den brune'. Efterleden är → *sta(d)*.

**Järstorp** sn, Tveta hd, Småland. *Iarnwixthorp* 1309. – Socknen har fått sitt namn efter en gård. Förleden har föreslagits innehålla en form av ett för övrigt okänt mansnamn fsv. \**Jærnvigh*, en tolkning som är osäker. Efterleden är → *torp* 'nybygge'.

**Järvafältet** f.d. exercisfält, Solna stad, samt Järfälla och Sollentuna snr, Sollentuna hd, Uppland. – Namnet tillkom 1905 i samband med att ett militärt övningsfält skapades i trakten. Det innehåller i förleden bynamnet *Järva* (in *Hyrva* 1291, in *Yruæ* 1347). Utgångspunkten för namnet är troligen den grusås på vilken byn ligger, vilken bör ha haft ett namn besläktat med fvn. *jörvi* 'grus'. Till detta namn har bildats en inbyggarbeteckning \**irvar* e.d. 'de som bor på grusåsen', vilken ligger till grund för bynamnet, som under fornsvensk tid har lytt *Irva*, *Yrva*, senare *Erva*, *Ørva*. Den nutida formen *Järva* slår igenom först på 1600-talet och har sannolikt uppstått ur en prepositionsförbindelse i *Erva*.

**Järvsö** sn, tätort, Hälsingland. *Jærpsø* 1314. – Tätorten har vuxit fram kring järnvägsstationen, tillkommen 1879 och namngiven efter socknen. Förleden i namnet innehåller ett mans(bi)namn, fsv. \**Jærp*, egentligen 'den brune'. Efterleden *ö* syftar på den i Ljusnan belägna Kyrkön med sockenkyrkan. Möjligen har *Järvsö* vid sockenbildningen varit ett gårdnamn.

**Jät** sn, Kinnevalds hd, Småland. *Yaat, parochie Østeryaat* 1326. – Socknen har fått namn efter kyrkbyn (j *Jæth* 1453). Byn har varit uppdelad i en östlig och en västlig del. Namnet är sannolikt bildat till fsv. \**jæt*, ett med verbet *äta* nära samhörigt ord med betydelsen 'betesplats'.

**Jättendal** sn, tätort, Hälsingland. (i) *Ietunda sokn* 1402 sen avskr., (j) *Jætundall* 1483. – Tätorten, som omfattar byar i kyrktrakten, har övertagit sockennamnet. Vid ti-

den för socknens tillblivelse var detta förmodligen ett bygdenamn. Dess fornsvenska form har sannolikt varit \**Tætundadal*, vars förled – liksom i belägget från 1402 – är genitiv pluralis fsv. \**tætunda* av en inbyggarbeteckning \**tætundar*. Inbyggarbeteckningen är en bildning till fsv. \**Tætunder*, namn på den forntida fjärd som den nuvarande havsfjärden Mellanfjärden och Kyrksjön är återstoder av. Ett sådant fjärdnamn är sannolikt bildat till fsv. \**æt* 'betesmark', ett med verbet *äta* nära samhörigt ord, med syftning på betesmarkerna vid fjärden. Efterleden i *Jättendal* åsyftar den dal som både Kyrksjön och socknens kärnbygd är belägna i.

**Jättene** by, Friggeråkers o. Gudhems snr, Gudhems hd, Västergötland → *vin*.

**Jävre** tätort, Hortlax sn, Norrbotten. – Namnet är övertaget från en by, äldst omtalad 1481 och belägen vid Jävreaån. Troligast har namnet först burits av ån, fsv. \**Jævra*, i böjd form \**Jævra*, varav i båda fallen senare uppstått en form *Jävre*. Änamnet kan höra samman med verben *java* 'gå planlöst omkring' (Norrbotten), *javva* bl.a. 'gå fram med vinglig gång' (Ångermanland) och syfta på vattnets rörelse och det ljud denna framkallar. Dock finns även möjligheten att namnet sammanhänger med det sydvästfinska änamnet *Eura*, ursprungligen ett urgermanskt lånord med betydelsen '(vatten)ådra'.

**Jävsjön** sjö, Kalls sn, Jämtland. *Giäfwan* 1645, *Jeffsjön* 1685. – Halva sjön ligger i Norge där den kallas *Gjevsjøen*. Förleden innehåller sannolikt ett äldre namn på den älv som avvattnar sjön, Jävsjöströmmen (Björkedesån), 1742 kallad bl.a. *Giävra* och 1800 *Ijöfra*. Detta namn är en bildning till det bl.a. från jämtskan kända adjektivet *gäv* 'givande', t.ex. om vattendrag som ger fisk eller om fiskedon eller agn som lätt ger napp.

**Jönköping** kn, stad, Småland. (in) *castro Junaköpfung* 1278. – Namnets efterled är *köpfung* 'handelsplats'. I närheten av handelsplatsen rann i äldre tid en bäck, som i äldre Västgötalagen kallas *Junæbækær*. Bäcknamnet har föreslagits innehålla samma förled som → *Enåker* och därvid betyda 'den aldrig sinande bäcken'. – *Bild 38, s. 237*.

**Jönköpings län** län, Småland. – Länet, bildat 1687, har sitt namn efter residensstaden → *Jönköping*.

**Jönåker** tätort, Lunda sn, Jönåkers hd, Södermanland. – Tätorten har fått sitt namn från → *Jönåkers härad*. Jönåkers järnvägsstation anlades vid en 1915 öppnad bansträcka.

**Jönåkers härad** hd, Södermanland. (ii) *Junaaker* 1353. – Jönåkers härad har namn efter en samlingsplats. Namnets form, fsv. *Iunaker*, är sätillvida påfallande som namnet äldst uppträder utan tillagt → *hundare* (jfr t.ex. → *Ulleråkers härad*). Detta innebär att *Iunaker* får antas ha övergått till bygdenamn, avseende en bygd med samlingsplats i *Iunaker*, och att bygden sedan inordnats i hundaresorganisationen. Samlingsplatsens läge är okänt. *Jönåker* är formellt identiskt med sockennamnet → *Enåker*.

**Jörlanda** sn, tätort, Inlands Nordre hd, Bohuslän. *Jorolanda kirkia* 1388. – Socknen har övertagit namnet från gården Jörland (*Jörland* 1659). Förleden i detta namn kan innehålla ett gammalt namn på Jörlanda å, \**Jora*, kanske med betydelsen 'den vattenrika' eller 'vatten'. Efterleden är → *land*. Sockennamnets -a beror på avslutning till andra sockennamn på -a, t.ex. → *Björlanda*.

**Jörn** sn, tätort, Västerbotten. *Jörn* 1778. – Sockennamnet, som är övertaget från kyrkbyn, är kanske en försvenskning av ett finskt namn innehållande *jrä* 'bäck med branta stränder; djup dal, brant', med syftning på bergsbranten vid sjön *Jörnsträsket*.

**Jössefors** tätort, Älgå sn, Jösse hd, samt Arvika stad, Värmland. – Tätorten har vuxit fram kring Jössefors bruk vid forsens Jösseforsen i Jösseälven, där ett litet träsliperi fanns redan på 1760-talet, samt kring en 1930 öster därom anlagd sulfittfabrik. För tolkning av forsens namn, omnämnt flera gånger under medeltiden (*Jessaffors* 1441, *Jwssesfors* 1469), se → *Jösse härad*.

**Jösse härad** hd, Värmland. *Jusedzherad* 1355 avskr. – Häradet har namn efter ett → *ed*, en passage förbi Jösseforsen (→ *Jössefors*). Som ursprunglig form brukar ansättas \**Iudhsedh*; 1394 omtalas ett fiske benämnt *Iudz edhe*. Det \**Iudh* som antas ha varit namn på forsens har inte fått någon tillfredsställande förklaring.

## K

**Kaalasjärvi** sjö i Kalixälvens vattensystem, Lappland. *Calis tresk* 1553. – Namnet är en förfinskning av nord-sam. *Gálasjávri*. Efterleden *jávri* betyder 'sjö'. Sjön har namn efter → *Kalixälven*.

**Kaga** sn, Hanekinds hd, Östergötland. (de) *Kafuøgum* 1266. – Socknen har fått sitt namn från kyrkbyn. Det innehåller i efterleden substantivet *hög*, snarast åsyftande den mindre upphöjning på vilken byn ligger (för den plurala formen på -a se inl. 3.3.1). Förleden kan innehålla ett fornsvenskt \**kaf* med syftning på stillastående, översvämmande vatten eller ett till detta ord bildat änamn, fsv. \**Kava*, använt om Svartåns nedre lopp i dalen vid kyrkan.

**Kaggeholm** gods, Ekerö sn, Färentuna hd, Uppland. – Egendomen fick detta namn kort efter det att den kommit i blivande fältmarskalken Lars Kaggs ägo 1647. Efterleden → *holm* har här liksom i många andra namn på slott och herrgårdar en statushöjande funktion. Gårdens äldre namn var *Vetersjö* (j *Witullsa* 1511, *Witthelszöö* 1544). Förleden innehåller sannolikt fsv. *vitul* 'vårdkase'. Efterleden tycks vara *ö*, vilket i så fall visar att namnet äldst kan ha varit knutet till en ö som utgjorde den nuvarande västra delen av Helgö. Vårdkasen kan ha stått på ett berg vid Bockholmssundet.

**Kaihnuunväylä** Kalixälvens nedre lopp, Norrbotten. – Namnet, som används av finsktalande, innehåller genitiv singularis av den dialektala formen av ett finskt namnelement *Kainuu* med betydelsen 'öppning, åmynning' (nordiskt lånord), som här syftar på Kalixbygden. Ele-

mentet har sekundärt erhållit betydelsen 'läglant, fuktig mark'. Efterleden *väylä* betyder 'stor älv'.

**Kaitumälven** källflöde till Kalixälven, Lappland. – Namnet är en försvenskning av nordsam. *Gáidumeatnu*. Förleden kan vara en bildning till verbet *gáidat* 'avlägsna sig', efterleden är *eatnu* '(stor) älv'. Älven flyter genom sjöarna *Kaitumjaure*, som är en samlingsbenämning på de tre fjällsjöarna *Padje Kaitumjaure*, *Kaska Kaitumjaure* och *Vuolep Kaitumjaure* (äldre stavningsform), nordsam. *Baj-ijp Gáidumjávri*, *Gaska Gáidumjávri* och *Vuolip Gáidumjávri*. De särskiljande förlederna betyder 'övre', 'mellersta' och 'nedre'. Efterleden är *jávri* 'sjö'.

**Kakel** sjö, Arjeplogs sn, Lappland. *Kakelträsk* 1790-talet. – Namnet, arjeplogssam. *Gákkal*, har okänd betydelse.

**Kaknäs** bebyggelse på Ladugårdsgärdet, Stockholms stad → *Kaknästornet*.

**Kaknästornet** TV-torn på Ladugårdsgärdet, Stockholms stad. – Tornet invigdes 1967. *Kaknäs* är numera namn på en bebyggelse i området och har i äldre tid syftat på en sedan länge försvunnen by (*Kakunæs* 1435), vars gravfält finns nära tornet. Förleden tycks innehålla ordet *kaka*, dock med okänd saklig bakgrund. Efterleden är *näs*. Det är obekant vilket näs namnet äldst har åsyftat.

**Kalix** kn, tätort, Norrbotten. – Kommunnamnet har sitt ursprung i sockennamnet → *Nederkalix*. Tätortsnamnet avsåg ursprungligen den gård som senare vuxit till tätort.

**Kalixälven** älv, Lappland och Norrbotten. – Namnet, tidigare även *Kalixån*, är en försvenskning av en äldre form av nordsam. *Gáláseatnu*. Förleden är sannolikt en bildning till *gállit* 'vada' men kan även hänga samman med adjektivet *gálus* 'sval (om vädret)'. Efterleden *eatnu* betyder '(stor) älv'. Formen *Kalix* har troligen inspirerats av en av finsktalande använd böjningsstam *Kaalikse-*, som senare associerats med latinets *calix* 'nattvardskalk'; i *Kalix* nuvarande kommunvapen ingår en nattvardskalk. Det finska namnet *Kaalasväylä* på älvens övre lopp är en återgivning med översatt efterled av sam. *Gáláseatnu*. Det nedre loppets finska namn är → *Kaihuunväylä*.

**Kall** sn, sameby, Jämtland. *ecclesia Karl* 1344. – Namnet har tidigare avsett bygden, som även omfattar sjön *Kallsjön*. Det innehåller *karl* 'man', med ursprunglig syftning på fjället → *Åreskutan*. Namnet har sannolikt varit den norr om fjället boende befolkningens namn på Åreskutan. Det är oklart hur ortens sydsamiska namn, *Gaelpie*, med betydelsen 'kalv (av ko)' förhåller sig till det svenska.

**Kallax** flygplats, by, Nederluleå sn, Norrbotten. *Kallelax* 1539. – Flygplatsnamnet, som är övertaget från byn, är en försvenskning av fi. \**Kalalaksi*, sammansatt av *kala* 'fisk' och *laksi*, äldre form av *lahti* 'vik'.

**Kalleberga** by, Ronneby sn, Medelstads hd, Blekinge → *Kallinge*.

**Kallgateburg** naturreservat, Tingstäde sn, Gotland. – Namnets förled är ett vägnamn *Kallgatu* (*Kallgate*) innehållande ett gotländskt \**karlgata* 'allmän landsväg', jfr Upplandslagens *karls væggher* med samma betydelse. För-

leden är ordet *karl* 'bonde, fri man' o.d. Namnet har avsett en gammal väg mellan Hejnum och Lärbro. Efterleden i *Kallgateburg* är det gotländska dialektordet *burg* 'grusås', vilket här syftar på den forntida strandvall (*Ancylusvalen*) på vilken vägen löper.

**Kallhäll** förs., kommunel (*Kallhäll-Stäket*), Järfälla kn, Uppland. *Kalheld* 1539 (avser en gård). – Församlingen tillkom 1990 vid delning av Järfälla församling och fick namn efter stadsdelen. Denna är framvuxen ur den bebyggelse som uppstod efter etableringen av Bolinders mekaniska verkstad 1907 på mark som tillhört Kallhälls herrgård. En 1907 tillkommen järnväghällplats och en 1908 inrättad postanstalt fick namnet *Kallhäll*. Kallhälls gård, som blev kontor åt företaget, har förmodligen namn efter en stor stenhäll sydöst om gården. Förledens innebörd är ovisst.

**Kallinge** tätort, flygplats, Ronneby sn, Medelstads hd, Blekinge. – Tätorten har vuxit fram kring ett järnbruk, som anlades 1849. Dess namn är lösgjort ur ett ursprungligt *Kallingekvarn*, namnet på en äldre kvarn i Mörrumsån (*Kallingeqvarn* 1686), som tillhörde *kallingarna*, dvs. invånarna i den närbelägna byn Kalleberga. Förleden i bynamnet *Kalleberga* (*Kallebiorg* 1570-talet) är möjligen adjektivet *kall* med syftning på en kalkälla eller på att den höjd där byn ligger varit särskilt utsatt för köld och frost. Efterleden innehåller fda. *biærgh*, ursprungligen i singular form, senare med anslutning till plurala ortnamn på *-a* (se inl. 3.3.1).

**Kallsjön** sjö, Kalls sn, Jämtland → *Kall*.

**Kalmar** kn, stad, Småland. *Calmaria oppidum* ['stad'] ca 1200 (se också → *Kalmarsund*). – Staden anlades ca 1200 i den nuvarande stadsdelen *Gamla staden*. På 1650-talet byggdes en ny stad upp på Kvarnholmen. Namnet, fsv. *Kalmarnar*, har som förled det sydöstsvenska dialektordet *kalm* 'stenröse, stenanhopning'. Efterleden innehåller pluralis av → *arin* 'grusö, grusig mark'. Möjligen har namnet ytterst åsyftat nuvarande Stensö två kilometer söder om Gamla staden. Hur i så fall namnet förmedlats från Stensö till staden är oklart. Den nutida namnformen *Kalmar* slår igenom på 1550-talet, säkerligen genom påverkan från tyska namn som *Wismar*. – *Bild* 39, s. 236.

**Kalmar** sn, Håbo hd, Uppland. *Ecclesie Kalmar* 1286. – I förleden ingår möjligen dialektordet *kalm* 'stenröse, stenanhopning', i nutiden känt från sydöstra Sverige. Efterleden kan vara *mar* 'grund vik'. Det är oklart om namnet från början avsett den mindre Frösundaviken strax söder om sockenkyrkan eller den stora Kalmarviken längs socknens östsidan.

**Kalmar län** län. (j) *Kalmarna læn* 1428. – Ett slottslän, kallat bl.a. *Kalmar län*, med Kalmar slott som huvudsäte fanns under medeltiden. Vid den allmänna länsindelningen 1634 fördes namnet över till ett nyinrättat län, också omfattande Öland. Kalmar blev länets residensstad. Under tiden härefter var länet tidvis sammanfört med andra län. Åren 1819–24 bildade Öland eget län, varefter det återgick till Kalmar län.

**Kalmarsund** sund mellan Småland och Öland. – Namnet, fsv. *Kalmarna sund*, är äldst omnämnt på en sörmäländsk runsten från 1000-talet. Namnet har uppstått utifrån ortnamnet fsv. \**Kalmarnar*, nu *Kalmar*, med den syftning detta namn hade innan det blev stadsnamn (→ *Kalmar*).

**Kalv** sn, Kinds hd, Västergötland. *Kalff* 1351. – Socknen har fått sitt namn från kyrkbyn. Ytterst stammar namnet från den intilliggande sjön Kalven, vars namn innehåller djurbeteckningen *kalv* och uttrycker att sjön liknats vid en kalv i jämförelse med den närbelägna, mycket större sjön Fegen.

**Kalven** sjö, Norbergs sn, Gamla Norbergs bergslag, Västmanland → *Norberg*.

**Kalvsvik** sn, Kinnevalds hd, Småland. *Ecclesie Kalfswijk* 1336. – Kyrkbyn har givit socknen dess namn. Detta innehåller antingen djurbeteckningen *kalv* eller det motsvarande fornsvenska mansnamnet *Kalf*. Efterleden är *vik*, syftande på en vik av sjön Åsnen.

**Kalvträsk** förs., Burträsk sn, Västerbotten. – Namnet är taget från kyrkbyn, som i sin tur lånat namnet från den intilliggande sjön Kalvträsket. I förleden ingår *kalv*, kanske med syftning på ett par avsnörda vikar, »kalvar», av sjön. Efterleden är *träsk* i betydelsen '(större) sjö'.

**Kangos** tätort, Junosuando sn, Norrbotten. – *Kangos* (även *Kangosfors*) är den på svenska använda formen för fi. *Kangonen*. Jfr → *-nen*. De tornedalsfinska dialektorerna *kangos* och *kangonen* betyder 'stor fors; vattenfall'. Namnet syftar på läget vid en stor fors i Lainioälven.

**Kapellskär** hamnplats, Rådmansö sn, Frötuna och Länna skg, Uppland. *Kappelskär* 1555. – Namnet, tills för några år sedan i enlighet med det genuina uttalet officiellt skrivet *Kappelskär*, har av allt att döma först betecknat Kapellskärsskaret, en holme utanför Kapellskär. Förleden förklarar av att det vid en av de gamla begravningsplatserna på holmen möjligen stått ett kapell. Namnets överföring på den nuvarande hamnplatsen kan ha förmedlats av att *Kapellskär* brukats som namn på en i samma område belägen krog (senare gästgiveri).

**Kapelludden** våtmarksområde vid Ölands östkust. – Området har namn efter *Kapelludden* (*Kappeludden* ca 1760), en udde i Bredsätra socken i Runstens härad. På udden fanns Sankta Britas kapell, troligen tillkommet i början av 1200-talet och senare helgat åt Heliga Birgitta (*Sancte Byrgitte Capell* 1551). Kapellet ligger sedan länge i ruiner. – *Bild* 40, s. 238.

**Kapellskär** hamnplats, Rådmansö sn, Frötuna och Länna skg, Uppland → *Kapellskär*.

**Karaby** sn, Åse hd, Västergötland. *Karleby Sochn* 1397 avskr. – Socknen har fått sitt namn (→ *Karlaby*) från kyrkbyn

**Karats** by, Jokkmokks sn, Lappland. – Namnet är givet efter sjön *Karats* (*Karragien* 1671), vid vilken byn är belägen. Det är en försvenskning av lulesam. *Gárásj*, som kanske är en bildning (diminutiv) till *gárre* 'matskål' (nordiskt lån), med syftning på att sjön är fiskrik. Byns äldre namn *Tjädjá* är givet efter läget på udden *Tjädjånjårgga*,

vars namn är bildat till verbet *tjädjånit* 'fara eller gå vilse' och *njårgga* 'udde'.

**Karbenning** sn, samhälle, Gamla Norbergs bergslag, Västmanland. (*j*) *Karinæbøning* 1461. – Socknen har sitt namn efter en strax öster om kyrkan belägen f.d. järnframställningshytta, nu kallad *Karbenningby*. Det är sammansatt av fornsvensk genitiv av kvinnonamnet *Karin* och → *benning* '(hytt)byggnad'. Det lilla samhället *Karbenning* en dryg halvmil norr om kyrkan har vuxit fram kring en järnvägsstation öppnad 1900.

**Karby** tätort, Vada och Össeby-Garns snr, Vallentuna hd, Uppland. (*in*) *Karlaby* 1303. – Tätorten är i huvudsak framvuxen på mark till byn *Karby* i Össeby-Garns socken (→ *Karlaby*).

**Kareby** sn, Inlands Södra hd, Bohuslän. *Karlaby sokn* 1388. – Kyrkbyn har givit socknen dess namn. För tolkningen → *Karlaby*.

**Karesuando** sn, tätort, Lappland. *Karas soone* 1553. – Socknen har namn efter byn, som delas av riksgården. Namnet är en svensk form av nordfi. *Kaeresuanto*, officiellt *Kaeresuanto*. Det finska namnet återgår på sam. *Gárasavvon*, vars förled är dunkel. Efterleden nordfi. *suanto*, standardfi. *suvano* och nordsam. *savvon* betyder 'lugnvatten (i å eller älv)'. Namnet avsåg ursprungligen den del av Muonioälven vid vilken tätorten växte fram. Socknens äldre namn *Enontekis* återgår på fi. *Enontekiö* (numera socken i finska Lappland), som i sin tur är en förfinskning av nordsam. *Eanodat*. Det samiska namnet är bildat till *eatnu* 'stor älv' och karakteriserar orten, som kännetecknas av stora älvar.

**Karlaby** I Sverige finns inemot 35 orter med namnet *Karlaby* eller därur utvecklade varianter, t.ex. *Karleby*, *Karby*, *Kareby*, *Karby*. Den fornsvenska formen är *Karlaby*. Den stora mängden likalydande namn talar för att vi har att göra med ett fornsvenskt appellativ \**karlaby*, sammansatt av genitiv pluralis av ordet *karl* och → *by* 'gård; by'. Vid sidan av *Karlaby* finns det andra ortnamn på *-by* med genitiv pluralis av en personbeteckning som förled, t.ex. fsv. *Rinkaby* (→ *Rinkaby*, → *Rinkabyholm*), *Svenaby* (→ *Sveneby*, → *Svenneby*), *Th(i)æghnaby* (→ *Tegnaby*, → *Tegneby*), vilka också de kan återgå på redan existerande appellativ. Såsom framgår av hänvisningarna, rör det sig i dessa fall av allt att döma om grupper av män med speciella uppgifter av militär art i kungens, »kronans», eller stormäns tjänst. På samma sätt förhåller det sig otvivelaktigt med *karlar* i *Karlaby*. De här nämnda personbeteckningarna anger olika rang och ställning. Lägst står »karlarna», som här bör avse allmogekrigare, bondekrigare. Namnen på *-by* med förleder av här anført slag får antas ha betecknat ett slags garnisoner. Också i andra namn än *Karlaby*, kan *Karla-* syfta på bondekrigare (jfr → *Karlevi* på Öland).

Den geografiska fördelningen av *Karlaby*-namnen är ojämn. Tätast förekommer de i Uppland, som har 11 representeranter, och i de söder därom liggande landskapen Södermanland och Östergötland med vardera fem namn.

Enstaka representanter finns i Västmanland, Närke, Värmland, Västergötland, Bohuslän, Småland, Gotland och Skåne. I Norrland saknas ortnamnstypen helt. *Karlaby*-namn finns också i Finland och Danmark, däremot inte i Norge eller överhuvudtaget på västnordiskt område. *Karlaby*-namnen sträcker sig tillbaka i förhistorisk tid, visst hur långt. Frågan om ålder och utbredning är intimt förknippad med diskussionen om förhistorisk samhällsorganisation i Norden.

Litteratur: Lars Hellberg, De finländska *karlabyarna* och deras svenska bakgrund, i Studier i nordisk filologi 65 (1984), s. 85–106.

**Karlanda** sn, Nordmarks hd, Värmland. (*j*) *Kaflandæ sokn* 1344. – Sockennamnet, som troligen är givet efter prästgården, innehåller i efterleden → *land*. Förleden kan vara genitiv pluralis av ett dialektord *kavle* med syftning på en kavelbro eller innehålla ett dialektord *kav* 'stillastående vatten, översvämning'. Strax sydväst om kyrkan utbreder sig kring Karlandabäcken låga sankområden. Former på *Kar-* uppträder redan på 1500-talet.

**Karlberg** slott, Solna stad, Uppland. – Riksamiralen Carl Carlsson Gyllenhielm bildade på 1620-talet ett säteri av tre byar i hans ägo. Utifrån sitt eget namn gav han 1630 egendomen namnet *Karlberg*. Ett slott uppfördes där på 1630-talet. Efterleden *berg* är typisk för nybildade slotts- och herrgårdsnamn från denna tid.

**Karleby** sn, Vartofta hd, Västergötland. (*in*) *Karlæby* 1309 (avser kyrkbyn). – Socknen har fått sitt namn (→ *Karlaby*) från kyrkbyn.

**Karlevi** by, Vickleby sn, Algustrums hd, Öland. *Karlavi* 1346. – Namnets efterled är → *vi* 'helig plats, kultplats'. Förleden kan innehålla genitiv pluralis av *karl* i en äldre betydelse 'bonde, fri man' o.d. Betydelsen kan ha varit 'den allmänna helgedomen; helgedomen som är tillgänglig för alla' e.d. Enligt en annan uppfattning skall namnet istället tolkas som 'karlarnas (särskilda) helgedom', där *karlar* avser allmogekrigare, bondekrigare (→ *Karlaby*).

**Karl Gustav** sn, Norrbotten. – När Karungi kapellag (→ *Karungi*) blev eget pastorat 1783 namngavs detta efter kung Gustav III:s son Karl Gustav (1782–83).

**Karl Gustav** sn, Marks hd, Västergötland. – Socknens gamla namn *Skedeskamma* (*Skidskemma* 1540) var övertaget från kyrkbyn, äldst omnämnd 1353. I förleden ingår dialektordet *sked(e)*, dock osäkert i vilken betydelse ('vägsträcka, avtagsväg; vägskil', 'rågång', 'kluvan stock, bräda' e.d.). Efterleden är fsv. *skæmma* 'liten byggnad', ända in i vår tid bevarat i dialektuttalet av namnet. Förleden skrevs i äldre tid ofta *Skit-*, *Skett-* o.d. Namnet ansågs väl i sin helhet som mindre välklingande, varför man från 1782 brukade *Karl Gustav* som alternativt sockennamn, detta som en hyllning till Gustav III:s son Karl Gustav (1782–83). 1828 gavs tillstånd att anta *Karl Gustav* som officiellt sockennamn. Vid sin begäran om namnbyte lär de finurliga sockenborna ha anspelat på att dåvarande kronprins Oskars två små söner hette *Karl* och *Gustav*.

**Karlholm** tätort, Västlands sn, Örbyhus hd, Uppland → *Karlholmsbruk*.

**Karlholmsbruk** tätort, Västlands sn, Örbyhus hd, Uppland. – Tätorten, också kallad *Karlholm*, återgår på bebyggelse kring ett järnbruk, grundat på 1720-talet. Förleden minner om brukets grundare Charles (Carl) de Geer. Efterleden → *holm* anknyter till andra namn med nobiliserande efterleder. Dock kan i detta fall finnas en saklig bakgrund, då bruket enligt uppgift från 1741 var anlagt på en holme.

**Karl Johan** förs., Göteborgs stad, Västergötland. *Göteborgs Karl Johan* 1828. – Församlingen har namngivits efter konung Karl XIV Johan.

**Karlsborg** tätort, Nederkalix sn, Norrbotten. – Orten grundades 1871, när två ångsågar uppfördes. Namnbakgrunden är okänd. *Karlsborg* ingår i en kategori av stereotypa fastighets- och villanamn, som med herrgårdsnamn som mönster fått stor spridning i modern tid.

**Karlsborg** sn, tätort, Vadsbo hd, Västergötland. – Socknen, som 1884 infördes i jordeboken, har fått sitt namn från Karlsborgs fästning. Denna, som ursprungligen kallades *Vanäs fästning* (en gård Vanäs har funnits där), byggdes under perioden 1820–1909 och namngavs efter Karl XIV Johan. Samhällets järnvägsstation ligger vid en linje öppnad för trafik 1876.

**Karlshamn** kn, stad, Blekinge. – Staden fick sitt namn 1666 efter kung Karl X Gustaf. Efterleden åsyftar läget vid Östersjön.

**Karlskoga** kn, stad, Karlskoga hd, Värmland. *Karlskogh* s. 1602, *Carlskogha* 1651. – Karlskoga blev egen församling 1586 och fick namn efter hertig Karl, sedermera Karl IX. Efterleden åsyftar skogsbygden mellan Värmland och Närke.

**Karlskrona** kn, stad, Blekinge. *Carls Crona* 1679. – Staden anlades som flottstation 1680 och fick namn efter kung Karl XI med efterled efter mönster av det skånska stadsnamnet → *Landskrona*.

**Karlslunda** sn, Södra Möre hd, Småland. – På 1650-talet bröts en del av Arby socken ut som egen kapellförsamling. 1873 blev Arby kapellförsamling egen socken och fick då det nyskapade namnet *Karlslunda*. Förleden skall minna om den året innan avlidne Karl XV. Efterleden är schablonartat given.

**Karlstad** kn, stad, Värmland. – Staden grundades 1584 och fick namn efter hertig Karl (sedermera Karl IX).

**Karlstads härad** hd, Värmland. – Häradet är i sen tid utbrutet ur → *Kils härad*. Namnet, som härrör från 1883, är bildat till socken- och stadsnamnet → *Karlstad*.

**Karlstens fästning** fästning, Marstrands stad, Bohuslän. *Carlsstein* 1677. – Fästningen började byggas 1667 och fick sitt namn 1676 efter Karl X Gustav. Den kallas även för *Marstrands fästning* eller *Skansen*.

**Karlstorp** sn, Östra hd, Småland. (*de ...*) *Ka[r]ls[thor]p* 1300-talets början. – Kyrkbyn har givit socknen dess namn. Detta innehåller mansnamnet *Karl* och → *torp* 'nybygge'.




Bild 41. Karsefors. På detta kopparstick, tryckt i Jacob Richardsons *Hallandia antiqua & hodierna* 1752, syns fasta fiskeanläggningar en bit ned i forsén. Notera också mannen eller pojken med en häv på den lilla spången ovanför fallet. Detalj av Tab. 28

**Karlso, Lilla, Stora** öar, Eksta sn, Gotland. (*wnder*) *Karlso* ö ca 1450. – Namnen innehåller *karl* 'karl, man', syftande på öarna, jfr att dessa tidigare också kallades *Läilkarl* 'lillkarl' och *Storkarl*. Att ordet *karl* använts på detta sätt om öar eller holmar finns många exempel på i Norden, och från Gotland känner man också *karl* använt om sjö-

märken. Lokalt används nu vanligen namnen *Storoj* 'Storö' och *Läilöj* 'Lillö'.

**Karlösa** by, Söderby-Karls sn, Lyhundra hd, Uppland → Söderby-Karl.

**Karmansbo** samhälle, Heds sn, Skinnskattebergs hd, Västmanland. (*j*) *Karmansbodhum* ca 1400. – Bebyggelsen har vuxit fram kring ett järnbruk, som grundades här på 1600-talet. Namnet innehåller mansnamnet fsv. *Kar(l)man* och pluralis av → *bod*.

**Karsefors** kraftstation, festplats, Ysby sn, Höks hd och Laholms stad, Halland. (*aff*) *Karste fos* 1570-talet. – Namnets förled innehåller dialektordet *karse* 'korg av bast el-

ler rep' e.d. Sådana korgar eller kassar användes för laxfångst i det vattenfall som fanns här innan kraftstationen byggdes 1930. – Bild 41.

**Karsholm** gods, Österlövs sn, Villands hd, Skåne. (de) *Karstatholm* 1366, (med) *Karsholm* 1491. – Herresätets namn innehåller i förleden namnet på den intilliggande byn Karstad och i efterleden → *holm* med syftning på läget på en tidigare kringfluten holme i Oppmannasjön. Namnet betyder således 'den holme som tillhör Karstad'. Bynamnet *Karstad* (in *Karstatha* 1336 avskr.) innehåller i förleden ordet *kar*, kanske åsyftande en stenkista använd som landningsplats för båtar eller som fäste för fiskeanordning. Efterleden är → *sta(d)*.

**Karstad** by, Österlövs sn, Villands hd, Skåne → *Karsholm*.

**Karums alvar** gravfält, Högsrums sn, Slättbo hd, Öland. – Namnet är sammansatt av genitiv av bynamnet *Karum* och det öländska dialektordet *alvar* 'stenig utmark' (→ *Alvaret*). Bynamnet *Karum* (j *Katerum* 1360, j *Kattarwm* 1480) innehåller i efterleden → *rum* 'öppen plats'. Förleden är flertydig.

**Karungi** tätort, Karl Gustavs sn, Norrbotten. *Karuungh* 1539. – Namnet, som är en svensk form av fi. *Karunki*, är förmodligen bildat till lulesam. *gårggo* 'torr, hård mark i eller vid myrland' med tillägg av ändelsen → *-nki*. Byn delas av riksgränsen i en svensk och en finsk del. Namnet överfördes 1745 på *Karungi* kapellag, äldre namn på socknen → *Karl Gustav*.

**Kasimirsborg** gods, Gamleby sn, Södra Tjusts hd, Småland. – Godset fick sitt nuvarande namn ca 1630 efter den dåvarande ägaren Johan Casimir Leijonhufvud. Dess äldre namn var *Mem*, vilket troligen är en sammansättning av en sidoförm *\*mæ*r till fsv. *mior* 'smal' och → *hem* 'boplats; gård'.

**Kastlösa** sn, tätort, Gräsgårds hd, Öland. (in) *Kastarløso* 1271 (avser kyrkbyn). – Tätorten är framvuxen vid kyrkan på mark till byn Kastlösa. Socknen har övertagit kyrkbyns namn. I förleden ingår fornsvensk genitiv av ordet *kast* 'något uppkastat (grenar, ris, sten, jord)'. Efterleden är → *lösa* 'glänta; äng'.

**Katrineholm** kn, stad, Södermanland. *Fulbonäs kalles Catarinholm* 1665 (avser Katrineholms gård). – Säteriet Katrineholm i Stora Malms socken gav i början av 1860-talet namn åt en station på den plats där Västra och Östra stambanorna löper samman. 1917 blev det snabbt uppblomstrande samhället stad. Ortarnas förled erinrar om Catharina Gyllenhorn eller hennes dotter Catharina von der Linde eller möjligen om båda. Säteriet ligger vid en obetydlig upphöjning på en udde i sjön Näsnaren; efterleden → *holm* kan därför också, om än schablonmässig, ha viss topografisk täckning. Ett äldre namn på sätesgården var det från och med 1300-talet betygade *Fulbonäs* 'fulabornas näs', syftande på invånarna i byn Fula (nu Fågelö) i Stora Malm, vars namn med betydelsen 'den smutsiga, dyluktande än' e.d. äldst avsett ett intilliggande vattendrag.

**Kastlösa** sn, Ljunits hd, Skåne. (de) *Kastløse* 1314 avskr.

(avser kyrkbyn). – Socknen har sitt namn efter kyrkbyn. Det innehåller i förleden ordet *kast* 'något uppkastat; jordvall' (i skrift har det ursprungliga *st* omkastats, medan *t* har fallit i det genuina uttalet). Efterleden är → *lösa* 'glänta; äng'. Ett likalydande bynamn finns i Kvistofta sn, Luggude hd, Skåne (→ *Risekatslösa*).

**Katslösa** by, Kvistofta sn, Luggude hd, Skåne → *Risekatslösa*.

**Kattarp** sn, tätort, Luggude hd, Skåne. (de) *Katathorp* 1200-talet. – Sockennamnet, som är lånat från kyrkbyn, innehåller i förleden troligen mansnamnet fda. *Kati*. Efterleden är → *torp* 'nybygge'. Tätorten har vuxit fram kring kyrkbyn och en 1885 strax väster därom öppnad järnvägsstation.

**Kattegatt** havsområde avgränsat av Jylland och Själland samt svenska västkusten. Liksom → *Skagerrak* härrör namnet från 1600-talet och är av holländskt ursprung. Namnet kommer in på sjökorten på 1700-talet. Ännu under 1800-talet används de bägge namnen om varandra. *Skagerrak* var det officiella namnet och *Kattegatt* en skämtsamt benämning myntad av sjömännen. *Kattegatt* konkurrerade sedermera delvis ut namnet *Skagerrak*, så att det senare kom att enbart beteckna farvattnet mellan Skagen och den norska sydöstkusten. *Kattegatt* innehåller ett ord med betydelsen 'kathål', betecknande ett hål i en vägg eller dörr för huskatten. Senare har ordet kommit att beteckna en smal passage, ett trångt farvatten e.d. I holländskt sjömansspråk har ordet använts för att beteckna farliga farvatten i allmänhet. *Kattegatt* utmärks av många öar och farliga grund.

**Katterjäkk** meteorologisk station, Jukkasjärvi förs., Kiruna stad, Lappland. – Namnet, som är givet efter en bäck, är en svensk återgivning av nordsam. *Gätterjohka* (*Kattere-jok* 1743). Förleden förekommer i ett flertal namn i området. Den kan möjligen innehålla en sammandragen form av *gåddi* 'strand' och *jävri* 'sjö', med ursprunglig syftning på sjön *Gätterjävri* (*Kadder-Jaure* 1763). Efterleden i sjönamnet är i så fall senare tillkommen. Bäcknamnets efterled *johka* har betydelsen 'större bäck, å'.

**Katthammars** gd, Östergarns sn, Gotland → *Katthammarsvik*.

**Katthammarsvik** samhälle, Östergarns sn, Gotland. – Namnet, belagt från början av 1700-talet, innehåller i förleden gårdnamnet *Katthammars* (*Katthammers* 1614). Efterleden i detta namn är dialektordet *hammar* 'stenig höjd, stenbacke' e.d., syftande på den mindre höjdrygg på vilken gården ligger och som bildar en liten udde norr om gården. Förleden är djurbeteckningen *katt*, som i ortnamn ibland används för att uttrycka att något är litet eller i någon bemärkelse dåligt. I detta fall kan förleden syfta på att den »hammar» som gården ligger på är mycket liten i förhållande till den större udden *Hammaren* öster om Katthammarsvik, en udde vilken i sin tur givit namn åt gården *Stora Hamre*.

**Katthavet** → *Trälhavet*.



Bild 42. KekkONENTOPPEN.  
Landshövding Ragnar Lassinantti,  
president Urho Kekkonen och professor  
Gunnar Hoppe framför KekkONENTOPPEN  
1971. Foto: Bert Persson.  
Arctic Circle Press.

**Kattlunds** museigård, Grötlingbo sn, Gotland. *Katlund*, *Kattelvd* 1412. – Namnet kan i förleden innehålla djurbeteckningen *katt*. Efterleden är *lund* 'bestånd av lövträd'. Ett ursprungligt genitiv-s har kopplats till namnet efter mönster av den på Gotland vanliga gårdnamnstypen bestående av ett personnamn i genitiv (→ *Smis*).

**Kattnäs** sn, Daga hd, Södermanland. – *Kattænes* 1314. Sockennamnet är givet efter kyrkbyn. Denna är belägen på ett näs mellan sjöarna Klämningen, Frösjön och lågt liggande mark. Förleden i namnet åsyftar kanske snarast lokatter (lodjur).

**Kattunga** f.d. sn, Marks hd, Västergötland → *Surteby-Kattunga*.

**Kavlås** gods, Hömbs sn, Vartofta hd, Västergötland. *Kaf-låas* 1391 avskr. – Förleden kan innehålla det fornsvenska mansbinamnet *Kafle*. Efterleden är *ås*. Gården ligger på en svagt markerad terrängupphöjning.

**Kaxholmen** tätort, Skärstads sn, Vista hd, Småland. *Kaxholm* 1541. – Tätorten har fått namn efter ett tidigare militieboställe. I förleden ingår troligen dialektordet *kax* 'hundloka'. Efterleden är → *holm* eller *holme* med ovisst syftning.

**Kebnekaise** högfjällsområde, Jukkasjärvi förs., Kiruna stad, Lappland. – Namnet är en försvenskning av fjällets lulesamiska namn, sammansatt av *giebne* 'kittel' och *gájsse* 'hög och spetsig fjälltopp'. Det lokala, nordsamiska namnet *Giebmejáisi* har samma betydelse. I nordsamiskan används även *Giebnejáisi*, ett namn som uppstått genom påverkan från den svenska formen; det nordsamiska standardspråkets ord för kittel är *gievni*. Namnet syftar ursprungligen på den branta kraterformade topp i bergmassivet som nu kallas → *Tolpagorni*.

**Keinovuopio** bebyggelse, Karesuando sn, Lappland. – Namnet är övertaget från en vik i Könkämäälven. Det innehåller fi. *keino* 'väg, stig' och *vuopio* 'smal vik (med branta stränder)'. Namnet har sannolikt sitt ursprung i

vikens nordsamiska namn *Geaidnovuohppi*, i lokalt språk *Geainovuohppi*, med samma betydelse. En gammal samisk flyttled passerar viken.

**KekkONENTOPPEN** fjällformation i Tarfalamassivet, Jukkasjärvi förs., Kiruna stad, Lappland. – Namnet, som avser en enligt uppgift tidigare namnlös topp, är givet efter Finlands president Urho Kekkonen som 1971 besökte området tillsammans med landshövding Ragnar Lassinantti. – Bild 42.

**Kengis** by, Pajala sn, Norrbotten. *Kinges* 1544. – Namnet, som ursprungligen avsåg den stora fors i Torneälven vid vilken ett nu nerlagt järnbruk uppfördes år 1649, är en försvenskning av nordsam. *geavhjis* 'stor fors; vattenfall'. Ortens finska namn *Köngänen* är bildat till ett från det samiska ordet lånat nordfinskt *köngäs* med ändelsen → *-nen*.

**Kestad** sn, Kinne hd, Västergötland. (*de*) *Kiðestaðum* 1310 (avser kyrkbyn). – Socknen har fått sitt namn från kyrkbyn. Det innehåller sannolikt genitiv pluralis av fsv. *kidh* 'killing' eller ett därtill bildat mansnamn, fsv. \**Kidhi* eller \**Kidhir*. Efterleden är → *sta(d)*.

**Kiaby** sn, Villands hd, Skåne. *ecclesiam (de) Kiebu* 1180-talets början sen avskr. – Sockennamnet, som är givet efter kyrkbyn, har en dunkel förled. Efterleden är → by 'gård; by'.

**Kil** sn, Örebro hd, Närke. *Kijl* 1301. – Socknen har troligen fått sitt namn av den vid kyrkan belägna Prästgården, som en gång väl har hetat *Kil*. Namnet innehåller *kil* med syftning på ett kilformigt jordstycke e.d.

**Kil** tätort, gd, Boo sn, Värmdö skg, Uppland. *Kiil* 1538. – Tätorten är framvuxen i området vid gården Kil. Namnet innehåller ordet *kil*, här förmodligen med ursprunglig syftning på den närbelägna långsmala Kilsviken, en vik av Baggensfjärden.

**Kil** kn, samt tätort, Stora Kils sn, Kils hd, Värmland → *Stora Kil*.



**Kila** sn, Jönåkers hd, Södermanland. (*in*) *parochia Killæ* 1303, *Kiil* 1362. – Socknen bevarar ett forntida och medeltida bygdenamn, som ursprungligen hade singular form, fsv. *Kil*. Detta om Kilaåns dalgång använda bygdenamn innehåller ordet *kil*, som äldst avsåg en synnerligen lång och smal havsvik, som under tidig järnålder från havet gick in mot huvudbygden i den senare uppkomna socknen Kila. För formen på *-a* se inl. 3.3.1.

**Kila** sn, Näs hd, Värmland. *Killa socken* 1503. – Socknenamnet innehåller antingen pluralis (se inl. 3.3.1) av *kil*, eller singularis av det likabetydande dialektordet *kile*, troligen med ursprunglig syftning på en kilformig vik av Harefjorden vid kyrkan. En annan möjlighet är att viken burit namnet \**Kile*.

**Kila** sn, Övertjurbo hd, Västmanland. (*de*) *Kilum* 1312. – Socknen omfattade äldst också en del av nuvarande Kumla socken och utgjorde den nordligaste delen av det försvunna distriktet Gorunda hundare (som nu ingår i → *Siende härad*). Denna del av det forna Gorunda sköt in som en kil mellan de dåtida hundarena Tjurbo och Norrbo och kan alltså översättas med 'socknen i hundarens kil'. För namnets plurala form på *-a* se inl. 3.3.1. – *Bild* 43.

**Kilafors** tätort, Hanebo sn, Hälsingland. – Tätorten har vuxit fram kring en år 1878 inrättad järnvägs- och poststation. Denna uppfördes på mark som ägdes av Kilafors järnbruk, grundat 1725 vid byn Kilarne. Bynamnet, äldst belagt 1503, är bestämd form pluralis av *kil* med syftning på kilformiga jordstycken e.d. Förleden i *Kilafors* innehåller en form av bynamnet. Efterleden syftar på en vid bruket belägen fors i Kilån.

**Kilanda** sn, Ale hd, Västergötland. (*j*) *norra Kilande*, (*i*) *sudhro Kilanda* 1424 avskr. (avser kyrkbyn). – Socknen har fått sitt namn från kyrkbyn. Det innehåller → *land* och i förleden sannolikt *kil* med syftning på ett kilformigt jordstycke eller en kilformig terrängformation.

**Kilarne** by, Hanebo sn, Hälsingland → *Kilafors*.

**Killeberg** tätort, Loshults sn, Östra Göinge hd, Skåne. *Killeberg* 1813. – Tätorten, som har vuxit fram kring en industrianläggning omnämnd 1813 (*Kjällebergs Manufaktur Verk*) och en järnvägsstation vid södra stambanan, ligger på byn Killebodas (*Kiilleboe* 1573) ägor. Förleden i bynamnet är skånskans *killa* 'källa', efterleden är pluralis av → *bod*. Efterleden i tätortsnamnet synes vara schablonmässigt tillagd.

**Killinge** by, Gällivare sn, Lappland. *Killing(e)swando* 1738 avskr. – Namnet är övertaget från en gård. Det är en svensk form av fi. *Killinki*, som uppstått genom förkortning av det äldre finska namnet, vars efterled är nordfi. *suanto* 'lugnvatten' med syftning på läget vid ett lugnvatten i Kaitumälven. *Killinki*, en bildning med ändelsen → *-nki*, är liksom byns lokala samiska namn *Gillam*, och den därav bildade finska parallellformen *Killimä*, kanske bildningar till sam. *gillat* 'lida, tåla, uthärda'. Den sakliga bakgrunden är dock inte känd.

**Kilpisjärvi** gränssjö, Karesuando sn, Lappland. – Namnet är en förfinskning av nordsam. *Gilbbesjávri*. Sjön de-

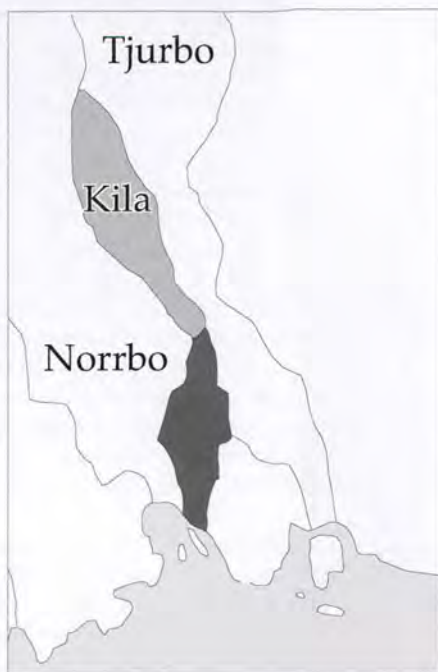


Bild 43. Kila. Kila socknen i Västmanland (ljusgrå markering) utgjorde norra delen av Gorunda hundare. Karta: Staffan Fridell.

las av en udde i två delar, fi. *Ylinen* och *Alanen Kilpisjärvi*, nordsam. *Bajit* och *Vuolit Gilbbesjávri*, dvs. 'övre' och 'nedre' Kilpisjärvi. Förleden är dunkel, efterleden fi. *järvi*, sam. *jávri* betyder 'sjö'.

**Kilsbergen** höjdsträckning, Närke och Västmanland. *Kilsbergen* 1786. – Namnet är givet efter läget vid socknen → *Kil*.

**Kilsby** gd, Visnums-Kils sn, Visnums hd, Värmland → *Visnums-Kil*.

**Kils härad** hd, Värmland. (*vppa* ['pá']) *Kiilz hærædz ting* 1426. – Häradet har namn efter socknen → *Stora Kil*.

**Kilsmo** tätort, Askers sn och hd, Närke. *Kijlingxmora* 1555. – Tätorten har vuxit upp vid en postanstalt och den 1862 öppnade järnvägslinjen. Namnet, som ursprungligen avsåg en by, innehåller troligen en inbyggarbeteckning fsv. \**kiling* 'person från Killinge' (Killinge är en by nordväst om Kilsmo) och plural form av dialektordet *mor* '(sumpig) granskog'. Efterleden har senare ersatts av *mo*.

**Kimstad** sn, tätort, Memmings hd, Östergötland. (*in*) *Kimstadum* 1237. – Socknen har fått sitt namn från kyrkbyn. Det innehåller troligen ett ord fsv. \**kim* 'spricka; klyfta, ravin' syftande på en del av den närbelägna Motala ström; söder om Kimstads by och sockenkyrkan är strömmen sammanträngd mellan höga och branta stränder. Efterleden är → *sta(d)*. Socknen och kyrkbyn har givit namn åt tätorten, vars järnvägsstation öppnades för trafik 1885.

**Kina slott** kungligt lustslott, Lovö sn, Färentuna hd,

Uppland. – Kallas också *Kina*. Till sin födelsedag år 1753 fick drottning Lovisa Ulrika i gåva av sin make, kung Adolf Fredrik, en träpaviljong, ett »kinesiskt» hus. Byggnaden ersattes av nuvarande Kina slott 1769, också det med detaljer påminnande om kinesisk byggnadsstil. Namnet *Kina* lär ha givits åt denna senare byggnad.

**kind** *Kind* är som ortnamnselement känt från Västergötland, Östergötland och Småland. Särskilt har sex häradsnamn i östra Östergötland, som innehåller *-kind*, uppmärksamats: → *Bankekind*, → *Björkekind*, → *Hammarkinds*, → *Hanekinds*, → *Skärkinds*, → *Östkinds härad*. Dessa namn har lett till tanken att *kind* varit en götisk term för administrativa distrikt, jämförbar med → *härad* och → *hundare*. De östgötska *-kind*-häraderna har emellertid tillsammans med → *Kinda härad* (fsv. *Kind*) i Östergötland utgjort ett »Stor-Kind», ett »land» jämförbart med dem i → *Småland*, och tillkommit genom uppdelning av detta. Elementet *kind* ingår också i tre västgötska häradsnamn, → *Kinds härad* (fsv. *Kind*), → *Kinne härad* (fsv. *Kinda hæradh*) och → *Kåkinds härad* (fsv. *Kakind*), i ett småländskt gårdnamn, → *Hindsekind* (fsv. *Hinzakind*), som antas ha avsett en gammal bygd, samt som förled i det namn som ett småländskt häradsnamn, → *Kinnevalds härad*, är bildat till.

I *kind*-namnen har av ålder räknats med en motsvarighet till fvn. *kind* 'ätt; folkslag, stam', varvid namnen från att ha betecknat »folket» i en bygd eller ett »land» naturligen kunnat överföras på det bebodda området. *Kinda hæradh* visar en avvikande form gentemot de två andra västgötska häradsnamnen, fsv. *Kakind* och *Kind*; det synes vara bildat inte till ett bygdenamn utan direkt till ett namn på bygdens invånare.

Namn eller beteckningar på folket i en bygd överförs lätt på bygden. Det osammansatta *Kind* 'Folket' kan därvid jämföras med det gamla norska bygdenamnet *Folk* i Sogn og Fjordane fylke och det jylländska landskapsnamnet *Thy* (*Thiud* ca 1300), bildat till en motsvarighet till fvn. *þjóð* 'folk'. Bakgrunden till sådana namn är att bygderna på något sätt är avgränsade mot omgivande bygder. För det östgötska »Stor-Kind» är det fråga om skogs- och bergsbygder i söder och sydöst gentemot slättbygden i den centrala delen av landskapet. Huvudbygden i det västgötska Kinds härad är en väl avskild bergstrakt utefter Åtran, och Kinne härad under yngre järnåldern har karaktiserats som ett utmarksområde.

Enligt en avvikande tolkning är fsv. *\*kind* en bildning till ordet *kind* (i ansiktet), fsv. *kin*, fvn. *kinn*, i den överförda betydelsen 'fjällsida, sluttning', bildat som *däld* till *dal*. Ett fsv. *\*kind* 'bergssluttning, bergsbygd' låter sig sakligt motiveras i Kinda härad och Kinds härad samt likaså i Kåkinds härad, vars huvudbygd ligger på Billingens östra sluttningar, och Kinne härad, som domineras av Kinnekulle. Landskapet kring Hindsekind är däremot påfallande flackt. Något terrängbetecknande fornsvenskt ord *\*kind* är inte heller känt, vare sig som appellativ eller som ortnamnselement.

Ordet *kind* 'ätt; folkslag, stam' är däremot välkänt, på germanskt område betygat dels i nordiskan, dels indirekt i gotiskan genom den därtill bildade ledartermen *kindins* 'ståthållare', ursprungligen 'stamhövding, bygdehövding' e.d. Tolkningen av *kind* i de ovannämnda namnen stöds också av det småländska häradsnamnet → *Kinnevalds härad*. Förleden i *Kinnevald*, fsv. *Kinda-*, innehåller enligt allmän mening just det här aktuella *kind*.

Det östgötska »Stor-Kind» har delats in i härad, i norr med namn på fsv. *-kinda hæradh*, som anger att häraderna är utbrutna ur det gamla landet Kind, i söder med namnet fsv. *Kind*, som betecknar återstoden av detta land. Till *kind* föreligger möjligen en bildning *\*kinde* med liknande betydelse (jfr → *Frökinds härad*, → *Kinneved*, → *Väskind*). – *Bild 82*, s. 392.

Litteratur: Thorsten Andersson, Svenska häradsnamn (1965), kap. 5, De götiska *kind*-namnen; dens., *Kind* som ortnamnselement, i Namn och bygd 88 (2000), s. 143–51.

**Kinda härad** hd, Östergötland. (*jn*) *Kind* 1250. – Häradet är den sydliga återstoden av ett »land» benämnt *\*Kind* i Östergötland, varur i norr en rad härad med namn på fsv. *-kinda hæræp* brutits ut, nämligen → *Bankekind*, → *Björkekind*, → *Hammarkinds*, → *Hanekinds*, → *Skärkinds* och → *Östkinds härad*. Se närmare → *kind*.

**Kinds härad** hd, Västergötland. (*inter* ['mellan'] ...) *Kind* 1270. – *Kind*, som är ett gammalt bygdenamn, innehåller → *kind* 'ätt; folkslag, stam', avseende invånarna i den avskilda bygd som häradet utgör. *Kind* har överförts på bygden, och namnet har övertagits av det härad som denna kommit att utgöra.

**Kinna** sn, tätort, Marks hd, Västergötland. (*de*) *Kyrnnæ*, *Kynnum* 1314 avskr. – Socknen har fått sitt namn från kyrkbyn. Det flertydiga plurala (se inl. 3.3.1) namnet innehåller möjligen ett natur- eller ägonamn på *Kynn-*, bildat till *korn* 'säd'. Enligt ett tolkningsförslag innehåller *Kinna* pluralis av en motsvarighet till fornvästnordiskans *kinn* 'bergssluttning'. Tätorten har vuxit fram vid kyrkbyn och sockenkyrkan. Kinna järnvägsstation anlades vid 1880 öppnad linje.

**Kinnared** sn, tätort, Halmstads hd, Halland. (*in*) *Kynnariuth* 1298. – Tätorten, ett stationssamhälle, har vuxit fram nära kyrkan på mark tillhörande gården *Kinnared*. Socknen har övertagit gårdens namn. Förleden kan vara genitiv av fda. *kin* 'kind', här i betydelsen 'bergsida, sluttning' av syftning på ässlutningen söder om kyrkan. Efterleden är → *ryd* 'röjning'.

**Kinnarp** tätort, Kinneveds sn, Frökinds hd, Västergötland. – Tätorten har vuxit fram i anslutning till Kinneveds kyrka och kyrkby. Kinnarps hållplats anlades vid en järnvägslinje som öppnades 1906. Ortnamnet synes vara en bildning till by- och sockennamnet → *Kinneved* med anslutning till den i trakten förekommande ortnamns-efterleden *-arp* (→ *torp*).

**Kinnarumma** sn, tätort, Marks hd, Västergötland. (*i*) *Kindarum* 1361 (avser kyrkbyn). – Socknen har fått sitt namn från kyrkbyn. Det kan innehålla genitiv av en

inbyggarbeteckning \**kindar* 'invånare i Kinds härad'. Efterleden anses innehålla *rem* i betydelsen 'höjdsträckning' med samma utveckling *-em* > *-um* som i västgötska ortnamn på → *hem*, t.ex. → *Kvånium* och → *Naum*. Tätorten Kinnarumma har vuxit fram vid kyrkbyn och sockenkyrkan.

**Kinnefjärdings härad** hd, Västergötland. *Kinna Fierding* 1685. – Häradet tillkom 1685 genom utbrytning ur huvudsakligen → *Kinne härad*. Detta var under medeltiden indelat i fjärdingar. Kinnefjärding svarar med all sannolikhet mot den fjärding som under 1400-talet är känd som *Væbofiærdhunger*. Inbyggarbeteckningen fsv. *væboar*, bildad till fsv. \**væ*, en växelform till → *vi* 'helig plats, kultplats' (fvn. *vé*), har en motsvarighet i *Vedbo* i → *Vedbo härad*.

**Kinne härad** hd, Västergötland. (in) *Chyndahæredhy* 1279. – *Kinda*, som är den normala fornsvenska formen, innehåller → *kind* 'ätt; folkslag, stam'. Kinne härad under yngre järnåldern har haft karaktär av ett utmarksområde. Medan *Kind* som bygdenamn i två fall övergått till häradsnamn, avseende nuvarande → *Kinda härad* och → *Kinds härad*, synes i detta fall häradsnamnet utgå från ett namn på bygdens invånare. *Kinda hæradh* är då jämförbart med häradsnamn bildade till inbyggarbeteckningar (→ *härad*).

**Kinne-Kleva** sn, Kinne hd, Västergötland. (de) *Klewomh* 1290. – Socknen har fått sitt namn från kyrkbyn. Det plurala (se inl. 3.3.1) ortnamnet innehåller dialektordet *klev* 'bergsflyfta; trång bergsstig; brant backe eller klippa'. Kyrkbyn ligger på Kinnekulles sluttning. Det 1889 tillagda häradsnamnet → *Kinne* skiljer detta *Kleva* från → *Vilske-Kleva* i samma landskap.

**Kinneulle** berg, Kinne och Kinnefjärdings hd, Västergötland. *Kindulle* ca 1325. – Under fornsvensk tid kallades berget också *Kindabergh*. Berget har sannolikt namn efter läget i → *Kinne härad*.

**Kinnevalds härad** hd, Småland. (in) *Kyndæwaxheredh* ca 1290, (in) *Kindawadhz Heradh* 1354 avskr., *provincie Kindawazheredh* 1390. – Kinnevalds härad är ett av de fem häraderna i det gamla landet Varend (→ *Allbo härad*). Det till grund för häradsnamnet liggande namnet innehåller i förleden genitiv av → *kind* 'ätt; folkslag, stam'. Efterleden är på grund av en besvärlig beläggsituation osäker. Det äldsta belägget innehåller genitivformen *Kindavax*. Den formen är emellertid enastående. Alltifrån mitten av 1300-talet fram mot slutet av 1400-talet skrivs namnet *Kindavaz* (-*vatz*) *hæradh* o.d. Möjligheten av fel skrivning i det äldsta belägget kan inte uteslutas men heller inte underbyggas. Man nödgas därför räkna med två tänkbara utgångsformer.

Med utgångspunkt från den äldsta belagda formen har föreslagits att *-vax* i *Kindavax* skulle vara genitiv av fsv. *vagher*, en biform till *vægher* 'väg', här i betydelsen 'riktning, håll, sida'. Genitivformen *Kinda* sätts i detta förslag i relation till landet Varend med dess fem härad, och namnet antas ha betytt 'häradet på den sidan (av Helgasjön)

där ätten (stammen) har sina centrala mötesplatser'. Parallell till ett häradsnamn bestående av genitiv singularis + *hæradh* med sådan innebörd saknas dock. Om *-vax* är den äldre formen, finge övervägas, om fsv. *vagher* 'vik' kunde ligga till grund.

Om *-vax* är den äldre formen, kan det vara fråga om genitiv av antingen *vad* (fsv. *vadh*) eller *vatten* (fsv. *vatn*). Snarast kommer i så fall det förra alternativet i fråga, syftande på ett vadställe över Helgaån vid Huseby norr om sjön Åsnen, som i så fall får antas ha varit en gammal samlingsplats. *Kinda* kan i så fall syfta på »folket» i bygden, men det kan också tänkas ha samma betydelse som förleden i fsv. *thiudhvægher* 'allmän landsväg', egentligen 'folkväg'.

Den moderna formen med *-l*, *Kinnevalds*, tidigast betygd 1475, kan ses som ett sätt att förhindra en utveckling *-vats* > *-vass*. Även *-vax* skulle kunna ses som en reaktion mot en sådan utvecklingstendens.

**Kinneved** sn, Frökinds hd, Västergötland. *Kindiwi* 1382 (avser kyrkbyn), *Kindewe soknn* 1405. – Socknen har fått sitt namn från kyrkbyn. Det innehåller i efterleden fsv. → *vi* (*ve*, *væ*) 'helig plats, kultplats'. Den flertydiga förleden kan tänkas innehålla genitiv av → *kind* 'ätt; folkslag, stam' eller en bildning därtill, \**kinde*.

**Kinne-Vedum** sn, Kinne hd, Västergötland. (de) *Widhemh* 1290. – Socknen har fått sitt namn från kyrkbyn. Det innehåller fsv. *vidher* 'skog' och → *hem* 'boplats; gård'. Det 1885 tillagda häradsnamnet → *Kinne* skiljer detta *Vedum* från → *Laske-Vedum* i samma landskap.

**Kirseberg** förs., Malmö stad, Skåne. – Namnet på denna unga församling är givet efter stadsdelen Kirseberg, som i sen tid vuxit fram på och kring höjden med samma namn (*Keseberg* 1517, *Kæsebergh* 1529). Höjdnamnet innehåller dialektens *kirs(e)* 'korsbär(sträd)' och fda. *biærg* 'berg'.

**Kiruna** kn, stad, Lappland. – Namnet är en svensk form av fi. *Kiiruna*, som i sin tur är en översättning av nord-sam. *Giron* 'Fjällripan'. Det avsåg ursprungligen det nu bortsprängda berget *Kiirunavaara* (skrivet *Berget Kieruna* 1736, med en dialektal form av fi. *Kiiruna*) och grundar sig förmodligen på jämförelse. *Kiruna* blev år 1900 det officiella namnet på samhället, vilket tidigare hade kallats *Luossavare* (→ *Luossavaara*) efter ett annat berg i närheten.

**Kisa** sn, tätort, Kinda hd, Östergötland. (de) *Kysæ* 1287. – Socknen har fått sitt namn från en äldre kyrkby. Namnet innehåller sannolikt en motsvarighet till det norska dialektordet *kis(e)* 'bula, buckla' med syftning på det markerade Borgarberget vid Kisa kyrka. Socknen och kyrkbyn har givit namn åt tätorten, belägen vid kyrkan och järnvägsstationen; den senare ligger vid en 1902 öppnad bana.

**Kista** stadsdel, Stockholms stad. *Kijsta* 1725 (avser en gård). – Namnet är övertaget från gården Kista. Denna var i äldre tid en utjord som låg i byn Ärvinge men tillhörde byn Kista i Sollentuna socken. Gården, som upp-

stod på 1600-talet, kallades äldst *Norgården*, senare *Kista* efter den ägande byn i Sollentuna. Namnet *Kista* – som alltså inte har någon verklig förankring på platsen – är sammansatt av *kvi* 'kreatursfälla' och → *sta(d)*.

**Kivik** tätort, Södra Mellby och Vitaby snr, Albo hd, Skåne. *Kywich* 1532. – Tätorten har vuxit fram ur ett fiskeläge. Namnet kan i förleden innehålla ett äldre namn \**Kipa* (till skänkt *kipa* 'rinna långsamt och ryckigt') på bäcken Skitneback, som mynnar ut i en liten vik söder om hamnen i Kivik.

**Kjula** sn, Österrekarne hd, Södermanland. (i) *Kiulum* 1257 sen avskr. – Socknen har fått sitt namn från kyrkbyn. Det plurala (se inl. 3.3.1) ortnamnet innehåller en motsvarighet, fsv. \**kiul*, till fvn. *kiöll* 'skepp' eller samma ord i en ursprunglig betydelse 'något välvt; välvd höjd'. I båda fallen är det den framträdande Kjulaåsen vid kyrkbyn som avses; den kan ha jämförts med kölen på ett skepp.

**Kjulaås** tätort, Kjula sn, Österrekarne hd, Södermanland. – Den unga tätorten har vuxit fram på och vid Kjulaåsen invid kyrkbyn i → *Kjula*. Under medeltiden hade Österrekarne härad sin tingsplats vid Kjulaåsen (*Jn placito Kiulaas* 1347).

**Klagshamn** samhälle, Västra Klagstorps och Tygelsjö snr, Oxie hd, Skåne. – Bebyggelsen har vuxit fram i anslutning till det 1895 grundade Klagstorps Kalkbrots-AB och dess hamn samt en 1898 öppnad järnvägsstation. Namnets förled är given efter sockennamnet → *Västra Klagstorp*; efterleden kan vara given efter mönster av → *Limhamn* strax i norr.

**Klagstorp** tätort, Östra Klagstorps sn, Vemmenhögs hd, Skåne → *Östra Klagstorp*.

**Klara** förs., Stockholms stad. – Församlingen har namn efter sin kyrka, belägen på platsen för det medeltida Klara kloster. Detta var ett nunnekloster av klarissornas orden, stiftat i början av 1280-talet. Orden har namn efter sin stiftarinna, den heliga Klara, född i Assisi i Italien 1194.

**Klarälven** älv, Värmland. – Älven har i äldsta tid givits olika benämningar, alltefter de platser som den flyter förbi. Det vanligaste namnet från 1600-talets slut var *Storälven* (*Stoor Elffwen* ca 1670). Det nuvarande namnet (även i formen *Klaran*), som åsyftar vattnets klarhet, dyker upp i början av 1700-talet (*Store- el. Clara Elf*).

**Klasterp** gods, Östra Vingåkers sn, Oppunda hd, Södermanland. *Klasstörp* 1628. – En vanlig skriftform är *Claestorp*. Förleden erinrar kanske om Claes Arvidsson (död 1611), som vid 1600-talets början ägde gården. Efterleden är → *torp* 'nybygge'. I äldre tid bar gården namnet *La(s)storp*, som i förleden troligen innehåller ett fornsvenskt namn \**Ladhusio(r)* 'Ladusjön', använt om den intilliggande Lassjön.

**Klavreström** tätort, Nottebäcks sn, Uppvidinge hd, Småland. – Tätorten är framvuxen ur den gamla bruksorten Klavreström vid den 1895 öppnade järnvägslinjen. I tätortsnamnet ingår namnet på byn Klavreda (*Klafura*

*quærn* 1428), vars ursprung är oklart. Möjligen är det ursprungligen ett kvarnamn eller ett ånamn. Tätorten har numera vuxit ihop med → *Norrhult*.

**Kleven** gd, Mårdaklevs sn, Kinds hd, Västergötland → *Mårdaklev*.

**Klevshult** tätort, Åkers sn, Östbo hd, Småland. (in) *Kläpsyohylto* 1360. – Tätorten har vuxit upp vid den år 1880 öppnade järnvägslinjen. Namnets förled synes innehålla ett namn på en nu försvunnen sjö med oviss betydelse. Möjligen utgörs förleden av fsv. *klæpper* 'kläpp (i klocka)' avseende någon terrängformation. Den ursprungliga efterleden *hylta* 'liten skog' (senare ombildad till *hult*) är en bildning till → *hult*.

**Klimpfjäll** tätort, Vilhelmina sn, Lappland. – Tätorten, som inom socknen även kallats *Klimpen*, är namngiven efter fjället *Klimpfjället*. Namnets förhållande till ortens sydsamiska namn *Klimhpie* är oviss, eftersom *klimp*, som i ortnamn används för att beteckna begränsade, markerade toppar, även är inlånat i samiskan.

**Klinte** sn, Gotland. *Clintj* 1300-talet avskr. – Namnet är bildat till *klint*, i gotländskan 'hög, brant stupande kalkstensklippa', och har ursprungligen syftat på den klint nedanför vilken kyrkan ligger. Förekomsten av en gård *Klinteby* (*Klintebye* 1608) kan tyda på att socknen övertagit ett äldre gårdnamn. Tätortsnamnet *Klintehamn* (*Klinthamn* 1644) innehåller socknens namn i förleden.

**Klinteby** gd, Klinte sn, Gotland → *Klinte*.

**Klintehamn** tätort, Klinte och Sanda snr, Gotland → *Klinte*.

**Klippan** kn, tätort, Norra Åsbo hd, Skåne. – Namnet avsåg tidigare Klippans pappersbruk (*papiermöllen på Klippen* 1649), nu inom tätorten Klippans bruk i Västra Sönnarslövs socken strax söder om tätorten och ån Rönneå, och åsyftar en klippa i Rönneå, vid vilken bruket uppfördes 1637. Den nuvarande tätorten Klippan växte fram kring en 1875 anlagd järnvägsstation inom f.d. Gråmansstorps socken och blev 1887 municipalsamhälle med namnet *Åby-Klippan* (samhället låg på mark tillhörig byn Åby), från 1925 med namnet *Klippan*. 1945 inkorporerades hela Gråmansstorps socken i den då bildade köpingen Klippan.

**Klippans bruk** tätort, Västra Sönnarslövs sn, Södra Åsbo hd, Skåne → *Klippan*.

**Klitten** tätort, Älvdalens sn, Dalarna. – Detta bynamn, äldst belagt 1539, innehåller ordet *klitt* i betydelsen 'starkt framträdande bergstopp', en sidoförm till *klint*. Troligen har namnet från början syftat på berget Skärklitt strax nordöst om byn.

**Klockrike** sn, tätort, Bobergs hd, Östergötland. (in) *parochia Klockarike* 1345. – Socknen har fått sitt namn från kyrkbyn. Dess innebörd är oviss. Det har återförts på ett fornsvenskt \**Klokkara-eke* 'klockarens ekskog', men denna tolkning är osäker redan p.g.a. att namnet kan ha tillkommit före kristendomens införande. Järnvägsstationen och den däromkring framvuxna tätorten har fått sitt namn från socknen och kyrkbyn. Klockrike järnvägs-

station, ett stycke söder om kyrkan, ligger vid en linje öppnad 1897.

**Kloster** bebyggelse, Husby sn, Dalarna → *Gudsberga*.

**Kloster** gods, Ås sn, Viske hd, Halland → *Åskloster*.

**Kloster** förs., Eskilstuna stad, Södermanland → *Eskilstuna Kloster*.

**Klostret** by, Varnhems sn, Valle hd, Västergötland → *Varnhem*.

**Klubben** fiskeläge med väderstation, Nordmalings sn, Ångermanland → *Järnasklubb*.

**Klågerup** tätort, gods, Hyby sn, Bara hd, Skåne. (in) *villa Clauethorp* 1100-talets mellersta del, (de) *Klæpæthorp* 1310, (de) *Klapæthorp* 1314 avskr. (avser godsets föregångare). – Namnets efterled är → *torp* 'nybygge'. Förleden innehåller antingen genitiv pluralis av ett forndanskt \**klap*, motsvarande svenska dialekters *klåp* 'tjockända' (den medeltida bebyggelsen låg på en åkerholme strax sydöst om det nuvarande slottet), eller genitiv av ett därtill bildat mansnamn fda. \**Klapi*. Tätorten har vuxit fram i anslutning till en 1875 öppnad järnvägsstation strax sydväst om slottet.

**Kläckeberga** sn, Norra Möre hd, Småland. (in) *parochia Klækkeberghæ* 1350. – Socknen har övertagit namnet från en gård, möjligen den 1100-talsbebyggelse av vilken lämningar påträffats norr om kyrkan. I förleden ingår ett ord fsv. \**klække*, kanske en kollektivbildning till *klack* 'bergshöjd'. Ordet kan i så fall ha syftat på en anhopning av höjder. Efterleden innehåller *berg*.

**Klädesholmen** sn, tätort, Tjörns hd, Bohuslän. *Klædes-, Kledesholmen* 1594, *Klessholmen* 1659. – Sockennamnet, som givits efter en ö, kan vara bildat till ett ord som hör samman med *klase* 'klunga'. Utmärkande för ön är att den tillsammans med omgivande mindre holmar bildar en klunga. Skrivningen med *-de-* är i så fall en anslutning till ordet *klåde*.

**Klämmingen** sjö, Daga hd, Södermanland. *Clemingen* 1560. – Sjöns namn sammanhänger troligen med dialektordet *klämma* 'trång plats mellan två berg' m.m. Klämmingen är långsmal och har till stor del höga stränder.

**Klässbol** tätort, Stavnäs sn, Gillbergs hd, Värmland. *Klädeboll* 1540, *Klediisborl* 1542. – Namnets efterled är → *bol* 'nybygge; gård'. Förleden är dunkel. Tätorten har vuxit fram kring olika mindre industriärläggningar i anslutning till byarna Norra och Södra Klässbol.

**Klövedal** sn, Tjörns hd, Bohuslän. (i) *Klouadalssongh* 1377. – Socknen har fått namn efter en gård. Detta namn innehåller sannolikt ett ord motsvarande fvn. *klaufr* 'klyfta'. Kyrkan, intill vilken gården legat, ligger på ett berg med en markerad vinkelformig spricka. Efterleden är *dal*.

**Klöverträsk** tätort, Nederluleå sn, Norrbotten. – Tätorten är framvuxen ur en by, 1825 angiven som *Klöfverträsk nybygge*. Bebyggelsen har namn efter den intilliggande sjön Klöverträsket. Förleden tycks innehålla *klöver* 'vattenklöver'. I efterleden ingår *träsk* i betydelsen '(större) sjö'.

**Klövsjö** sn, Jämtland. (i) *Klifsio* 1410. – Socknen har

namn efter kyrkbyn, också kallad *Klövsjöby(n)*. Denna har i sin tur övertagit namnet från den intilliggande Klövsjön. I förleden ingår en motsvarighet till dialektordet *klöv* 'kluvan hästbörda, klövjebörda; klövjesadel' med en ursprunglig betydelse 'något kluvet'. Det kluvna är i detta fall den med Klövsjön sammanhängande Lännässjöns norra del. Den klyvs av Lännässudden i en nordvästlig och en nordöstlig förgrening. I äldre tid bör således namnet *Klövsjön* också ha brukats om Lännässjön.

**Kneippbaden** stadsdel, Norrköpings stad, Östergötland → *Kneippbyn*.

**Kneippbyn** turistort, Västerhejde sn, Gotland. – Namnet återgår på den kurort som läkaren Karl Oskar Kallenberg öppnade på platsen 1907. Här tillämpades ett slags vattenterapi, kneippkuren, uppkallad efter den tyske naturläkaren Sebastian Kneipp (1821–97). På området fanns småhus, pensionat, restaurang, dansrotunda m.m., således en lång rad byggnader vilket gjorde det naturligt att kalla det för *by*. En liknande bakgrund har stadsdelens namnet *Kneippbaden* i Norrköping.

**Knislinge** sn, tätort, Östra Göinge hd, Skåne. (in) *Knydhzlingæ* 1407 (avser kyrkbyn). – Socknen har sitt namn efter kyrkbyn. Det är en bildning med *-linge* (→ *-inge*), ovissat till vilket ord. Tätorten har vuxit fram kring kyrkbyn och en vid denna 1886 öppnad järnvägsstation.

**Knista** sn, Edsbergs hd, Närke. (de) *Knistum* 1314? – Kyrkbyn har givit socknen dess namn. Förleden är kanske ordet *knä*, i ortnamn använt om buktningar i terrängen. Efterleden är → *sta(d)*.

**Knivsta** kn, sn, tätort, Ärlinghundra hd, Uppland. *ecclesie Knifsta* 1288. – Tätorten är framvuxen vid en år 1866 inrättad järnvägs- och poststation. Denna förlades knappt 2 km norr om Knivsta kyrka och namngavs efter socknen. Socknen har övertagit namnet från en gård. I förleden ingår möjligen ett mansbinamn fsv. \**Knif*. Efterleden är → *sta(d)*.

**Knutby** sn, tätort, Närdinghundra hd, Uppland. (de) *Knutabü* 1287. – Tätorten har vuxit fram i området vid kyrkan. Socknen har övertagit namnet från en gård eller by, kanske motsvarande (en del av) nuvarande Prästgården. I förleden ingår dialektordet *knut(e)* 'bergknalle'. Efterleden är → *by* 'gård; by'.

**Knutstorp** gods, Kågeröds sn, Luggude hd, Skåne. (de) *Knuthstorp* 1354. – Namnet är sammansatt av genitiv av mansnamnet *Knut* och → *torp* 'nybygge'.

**Knåda** tätort, Ovanåkers sn, Hälsingland. *Knuda* 1542. – Tätorten är framvuxen ur en by. I namnet ingår förmodligen ett med verbet *knåda* sammanhörande ord *knåde*, *knåda*, påträffat i norrländska dialekter med betydelser som 'tätt sammanpackad massa, hop, mängd; degstycke'. Ordet kan också användas om husgrytter. Vad det ursprungligen syftat på i detta fall är oklart.

**Knäred** sn, tätort, Höks hd, Halland. (i) *Knerodh* 1470 (avser kyrkbyn). – Socknen har namn efter kyrkbyn, den nuvarande tätorten. Förledens *knä* syftar troligast på Krokåns krökning öster om byn eller möjligen på en väg-

krök vid bron öster om den gamla kyrkplatsen. Efterleden är → *ryd* 'röjning'.

**Knästorp** sn, Bara hd, Skåne. (*in*) *Knæstorp* 1200-talet (avser kyrkbyn). – Sockennamnet, som är lånat från kyrkbyn, innehåller i förleden troligen ett mansbinamn fda. \**Knæ*, kanske avseende en person med skadat knä (»han med knät»). Efterleden är → *torp* 'nybygge'.

**Knätte** sn, Redvägs hd, Västergötland. (*j*) *Knætte sokn* 1396. – Socknen har fått sitt namn från kyrkbyn. Det innehåller dialektordet *knatt* 'bergknalle' och → *vin* 'betesmark; äng'. Flera kullar finns i byn; kyrkan ligger på en markerad höjd.

**Koberg** gods, Lagmansereds sn, Bjärke hd, Västergötland. *Kobergh* 1508. – Namnet kan vara sammansatt av *ko* och *berg*, men det kan också tänkas ha tillkommit efter mönster av slottsnamnet *Coburg* i Bayern. Gården ligger på en mindre höjd.

**Kode** tätort, Solberga sn, Inlands Nordre hd, Bohuslän. (*j*) *Kotom* 1388, *Kode* 1573. – Tätorten har fått namn efter en gård. Gårdsnamnet innehåller ett i svenska dialekter förekommande *kota* 'trissa; knöl, klump, utväxt', syftande på den runda höjd vid vilken Kode ligger. Som bebyggelsenamn synes namnet äldst ha haft plural form (se inl. 3.3.1).

**Koivukylä** by, Hietaniemi sn, Norrbotten → *Hietaniemi*.

**Kolbäck** sn, tätort, Snevringe hd, Västmanland. *parochia Kolbæk* 1335. – Det efter kyrkbyn givna sockennamnet åsyftar ursprungligen knappast den förbi tätorten rinnande → *Kolbäcksån* utan i stället en bäck med mörkt, kolsvart vatten, kanske nuvarande Oxelbybäcken, som rinner förbi kyrkbyn och mynnar i Kolbäcksån. Tätorten har vuxit fram kring en på 1870-talet öppnad järnvägsstation norr om Kolbäcksån.

**Kolbäcksån** å, Västmanland. *Kohlbäcks Å* 1741. – Ån rinner bl.a. förbi → *Kolbäck*, varav namnet.

**Kolmården** skog, Södermanland och Östergötland. *Culmard* 1303. – Namnet innehåller ett fornsvenskt \**mardher* 'grusig mark; stenrik eller blockrik mark; grusig eller stenig skog' e.d. Förleden *Kol-* står snarast för 'mörk, skuggig' e.d. eller för 'svart, förkolnad (på grund av skogsbrand)', även om ett samband med kolning inte kan uteslutas. Jfr → *Åmål* och → *Ödmården*.

**Kolsnaren** sjö, Västra Vingåkers sn, Södermanland. *Kolsnaren* 1560. – Sjönamnet kan vara bildat till ett äldre ånamn, fsv. \**Kolsn* 'den mörka', en bildning med *-sn-* till *kol*, som burits av Vingåkersån eller den korta ån mellan Kolsnaren och Viren.

**Kolsva** förs., tätort, Åkerbo hd, Västmanland. (*j*) *Kolswadh* 1391. – Namnet, som är sammansatt av genitiv av mansnamnet fsv. *Kol och vad*, åsyftade äldst ett vadställe i Hedströmmen och kom sedan att bli namn på en by, där ett järnbruk anlades på 1540-talet. Församlingen och socknen hette 1939–51 *Bro och Malma* (→ *Bro* och → *Malma*).

**Konga** sn, Onsjö hd, Skåne. (*in*) *Kunghe* 1390 (avser kyrkbyn). – Sockennamnet, som är lånat från kyrkbyn,

är av oklart ursprung.

**Konga** tätort, Södra Sandsjö sn, Konga hd, Småland. – Tätorten har vuxit upp vid en poststation, som tillkom 1889, och den 1896 öppnade järnvägslinjen. Namnet är givet efter häradsnamnet → *Konga härad*.

**Konga härad** hd, Småland. (*i*) *Kurungahæredh* 1379. – Konga härad är ett av de fem häraderna i det gamla landet Varend (→ *Allbo härad*). Det i häradsnamnet ingående *kurungar* är säkerligen en till namnet på en samlingsplats bildad inbyggarbeteckning. Det har föreslagits att denna utgör en bildning till bynamnet *Kårestad* (*Korastadha* 1402) i Furuby sn, som i sin tur anses bildat av ett mansnamn fsv. \**Kori* och → *sta(d)*. Kårestad är emellertid inte styrkt som häradets tingsplats. Den föreslagna tolkningen kan inte betraktas som slutgiltig.

**Konungsund** sn, Björkekinds hd, Östergötland. *parochie Kununxsunda* 1362. – Socknen har fått sitt namn från kyrkbyn. Konungsunds by och den intilliggande egendomen Svensksund är troligen delar av ett ursprungligt Sund. Den särskiljande förleden i *Konungsund* anger sannolikt att kronan ägt jord i byn. Ordet *sund* åsyftar i detta namn snarast en nu upptorkad vattenförträngning vid Konungsund och Svensksund men kan även ha avsett ett kärrsund.

**Kopparberg** tätort, Ljusnarsbergs sn, Nya Kopparbergs hd, Västmanland. *Nya Kopparbergeett* 1635. – Tätorten återgår på ett äldre gruvsamhälle. Namnet innehåller ordet *kopparberg* 'kopparmalmsfyndighet'. Nya kopparfyndigheter gjordes här på 1600-talet och orten kom att benämnas *Kopparberg* eller *Ljusnars Kopparberg* (→ *Ljusnarsberg*). Jfr → *Kopparbergs län*.

**Kopparbergs län** län. – Länet bildades med namnet *Kopparbergs län* år 1647. Namnet är från och med 1997 ersatt av → *Dalarnas län*. I det gamla länsnamnet ingår ett äldre namn på Falu gruva, *Kopparberget* 'bergverket, gruvfältet där man utvinnet koppar' (*montis cupri* ['kopparberg'] 1288, a *Copparbergheno* 1347). I samband med upptäckten på 1600-talet av nya kopparfyndigheter i Ljusnarsberg i Västmanland vid *Nya Kopparberg* eller *Ljusnars Kopparberg* (→ *Kopparberg*, → *Ljusnarsberg*) kom Falu gruva att i särskiljande syfte kallas *Stora Kopparberg*. Socknen *Stora Kopparberg* (till och med 1938 *Kopparberg*) vid Falun har övertagit gruvans namn.

**Kopparmora** tätort, Värmdö sn och skg, Uppland. *Koppemore* 1545. – Tätorten har uppstått vid gården Kopparmora och på dess utmark. I förleden ingår troligen *koppare* 'åderlåtare', kanske i betydelsen 'fältskär'. Efterleden innehåller dialektordet *mor* '(sumpig) granskog'.

**Koppom** tätort, Järnskogs sn, Nordmarks hd, Värmland. – Tätorten har vuxit fram kring en järn- och manufaktur-smedja, i bruk 1838–97, samt trä- och pappersindustri-anläggningar tillkomna på 1890-talet. Namnet är lånat från den intilliggande byn Koppom (*j* *Koppem* 1396), vars namn är sammansatt av *kopp*, troligen i den från norska dialekter kända betydelsen 'rund förhöjning, kulle', och → *hem* 'boplats; gård'. Vid byn finns flera runda höjder.

**Koppraböle** by, Mörlunda sn, Aspelands hd, Småland → böle.

**Kornheddinge** by, Kyrkheddinge sn, Skåne → *Kyrkheddinge*.

**Korpilombolo** sn, tätort, Norrbotten. – Namnet, en svensk form av fi. *Korpilompolo*, avsåg ursprungligen sjön (*Korbolombe* 1553) vid vilken samhället växte fram. Förleden, fi. *korpi* 'sank granskog, ödemark', är sannolikt en omvandling av sam. *guorba* 'mager betesmark, land härjat av skogseld'. Efterleden är nordfi. *lompolo* 'tjärn, sjöliknande utvidgning i en å', ett lån från en äldre form av nordsam. *luoppal* med samma betydelse. Tätortens nordsamiska namn *Dållogilli* återgår på byns äldre finska namn *Talonkylä*. Förleden i detta namn betyder 'gård, hemman' och efterleden 'by'.

**Korrö** gd, vandrarhem, Linneryds sn, Konga hd, Småland. *Coroquern* 1545 (avser en kvarn), *ij Korre* 1570. – Namnet innehåller dialektordet *korra* 'pöl'. Formen med *ö*, som är ett försök till tolkning av den fornsvenska ändelsen, tillkom på 1900-talet.

**Korsberga** sn, tätort, Östra hd, Småland. (*de ...*) *Corsbiery* 1300-talets början. – Namnet innehåller i förleden ordet *kors* med ovisst syftning. Ordet kan i ortnamn syfta på resta kors eller korsliknande företeelser i terrängen. Efterleden är *berg*. Kyrkan ligger på en höjd. Namnet har anslutits till plurala ortnamn på *-a* (se inl. 3.3.1).

**Korsberga** sn, tätort, Vartofta hd, Västergötland. *Kasberga sokn* 1380 avskr. – Socknen har fått sitt namn från gården Korsberga Stommen (→ *Stommen*). Det innehåller sannolikt dialektordet *kås* 'avlång, trång dal mellan berg och höjder' och betyder då 'berget med ravinen'. Nära kyrkan finns en smal och djup ravin mellan höga kullar. Korsberga järnvägsstation öppnades 1873. Socknen och kanske också Korsberga Stommen har givit namn åt den vid järnvägen och kyrkan framvuxna tätorten.

**Korsbetningen** område, Visby stad, Gotland. – Förleden syftar på det s.k. Valdemarskorset. Detta stenkorset restes på medeltiden som minnesmärke över de omkring 1 800 män som i slutet av juli 1361 stupade i en sammandrabbning mellan gotländsk allmoge och den danske kung Valdemar Atterdags trupper. De är begravda på denna plats. Efterleden innehåller dialektordet *betning* 'hage' och visar att området senare använts som betesmark.

**Korskrogen** tätort, Färila sn, Hälsingland. – Namnet avsåg från början säkerligen en krog, dvs. ett enklare värds-hus. Förleden bör ange att krogen legat vid en vägkorsning, troligast den mellan en tidigare sträckning av vägen Färila-Härjedalen och vägen till Los. Eftersom *Kors-krog(en)* också påträffas på fem andra platser i Dalarna, Närke och Östergötland kan det röra sig om ett vandringsnamn.

**Korsträsk** tätort, Älvsby sn, Norrbotten. – Tätorten (också kallad *Kvarnheden*) har vuxit fram kring stationen *Korsträsk* vid en 1894 öppnad järnvägslinje och har närmast fått namn efter stationen. Denna uppfördes på mark till byn *Korsträsk* (*Korsträsk by*) längre västerut,

varav namnet. Byn har i sin tur lånat sitt namn från den intilliggande sjön Stor-Korsträsket. Förleden *Kors-* är otolkad. Efterleden är *träsk* '(större) sjö'.

**Korsvattnet** reglerad sjö, Offerdals sn, Jämtland. *Korsvattnet* 1645. – Sjön, som även har kallats *Storvattnet*, har fyra utpräglade vikar så att dess form påminner om ett kors. Efterleden är *vatten* i betydelsen 'sjö'. Sjöns syd-samiska namn *Kroessejaevrie* (*jaevrie* 'sjö') har samma betydelse som det svenska namnet. Det är möjligt att det samiska namnet är en översättning av det svenska.

**Kortedala** förs., stadsdel, Göteborgs stad, Västergötland. – Namnet, som tidigare tillkommit en gård och ursprungligen en naturlokal (*Korta dahlen* 1827), betyder 'den korta dalen'. Det antas ha givits i motsats till *Djupedalen*, förr namn på en gård och numera kvartersnamn. Namnet har anslutits till plurala ortnamn på *-a* (se inl. 3.3.1).

**Koskullskulle** tätort, Gällivare sn, Lappland. – Namnet gavs ursprungligen till en 1825 igångsatt järnmalmgruva. Förleden syftar på Georg Adolph Koskull, landshövding i Norrbottens län 1816–21 och medlem av en kommission för undersökning av länets malmtillgångar. Efterleden är *kulle* med obekant syftning.

**Kosta** tätort, glasbruk, Ekeberga sn, Uppvidinge hd, Småland. – Tätorten har vuxit upp kring glasbruket, som grundades 1742. Namnet är bildat av de första stavelserna i grundläggarnas släktnamn, Anders *Koskull* och Georg *Stael von Holstein*.

**Kosteröarna** ögrupp, Tjarnö sn, Vätte hd, Bohuslän. (*j*) *nordr Kostom* 1398, (*j*) *Kostom* 1399. – Namnet har föreslagits motsvara fvn. *kostir* i betydelsen 'matplatser', syftande på öarnas goda fiske- och fångstmöjligheter. Efterleden tillades på 1600-talet.

**Kovland** tätort, Sättna sn, Medelpad. (*i*) *Koffle* 1479 avskr. – Tätorten har vuxit upp kring den år 1901 öppnade poststationen, som fick sitt namn från en by. Namnet har från början sannolikt äsyftat Sättnaån. Det har sammanställts med det dialektala verbet *kovla* 'vackla, slingra', ett namn som passar väl in på åns lopp mellan Kovland och Sättna kyrka. Namnet har i sen tid omtolkats som en sammansättning med → *land*.

**Krageholm** gods, Sövestads sn, Herrestads hd, Skåne. (*aff*) *Kragaholm* 1401. – Namnets förled innehåller troligen fda. *kraka* 'kråka'. Efterleden är → *holm* i betydelsen 'upphöjning över kringliggande mark' med syftning på sådant läge invid Krageholmssjön.

**Kramfors** kn, stad, Ångermanland. – Namnet har ursprungligen tillkommit ett sågverk (*Kramfors ... såg(wärk)* 1795), som 1742–43 uppfördes av byggmästaren Johan Kristoffer Kramm vid en fors i Skvällsån (nuvarande Kramforsån).

**Krankesjön** sjö, Revinge och Silvåkra sn, Torna hd, Skåne. *Krancke* 1684. – Sjöns namn, ursprungligen i formen *Kranke*, har ansetts kunna innehålla ett adjektiv fda. \**krank* 'böjd'.

**Krappertup** gods, Brunnby sn, Luggude hd, Skåne. (*de*) *Krappæthorp* 1354. – Namnet innehåller i förleden an-

tingen dialektordet *krapp* 'trång passage', i så fall med ovisst syftning, eller ett mansbinamn fda. \**Krappe* 'den krokige'. Efterleden är → *torp* 'nybygge'.

**Kriberg** tätort, Lycksele sn, Lappland → *Kristineberg*.

**Kristberg** sn, Bobergs hd, Östergötland. *Cristbiærgh* 1335. – Namnet, som skapats som namn på kyrkan och socknen, uttrycker en bekännelse till Kristus (*Krist* är en äldre form av *Kristus*) eller en önskan om hans beskydd över sockenkyrkan. Denna ligger på en liten terrängupphöjning.

**Kristdala** sn, tätort, Tunaläns hd, Småland. *parochie Kristdal* 1353, (*in parrochia Crisdalæ* 1357. – Tätorten har vuxit fram kring kyrkan. Sockennamnet har uppenbarligen skapats vid sockenbildningen. Förleden innehåller *Krist*, en i äldre tid ofta brukad form av *Kristus*. Förleden uttrycker en bekännelse till Kristus eller en önskan om att han skulle vara sockenkyrkans beskyddare. Efterleden *dal* synes inte kunna motiveras.

**Kristianopol** sn, samhälle, Östra hd, Blekinge. *Christianopol* 1600. – På platsen för det nuvarande samhället kring sockenkyrkan grundades 1600 en stad, som gavs namnet *Kristianopol* efter (den danske) kungen Kristian IV. Namnets efterled är bildad i anslutning till *Konstantinopol*, det äldre namnet på nuvarande Istanbul i Turkiet (grundat av kejsar Konstantin den store; namnets efterled återgår på grekiskans *polis* 'stad'). *Kristianopol* miste sina stadsprivilegier 1679.

**Kristianstad** kn, stad, Skåne. – Namnet är givet efter den danske kungen Kristian IV, som grundade staden 1614.

**Kristianstads län** f.d. län, Skåne. *Christianstads Len* 1617. – Länet inrättades efter tillkomsten av staden → *Kristianstad* 1614 och fick 1719 den omfattning länet hade tills det 1997 uppgick i → *Skåne län*.

**Kristina** förs., Jönköpings stad, Småland. – Församlingen, fram till 1921 officiellt kallad *Jönköpings östra*, har fått sitt namn efter drottning *Kristina* (jfr → *Sofia*).

**Kristineberg** tätort, Lycksele sn, Lappland. – Det nuvarande gruvsamhällets första bebyggelse var ett kronony bygge som upptogs 1887 av Carl Hultdin och hans hustru *Kristina*. Nybygget fick namn efter hustrun. Efterleden i ortnamnet är väl snarare inspirerad av att nybygget anlades vid berget *Viterliden* än av nybyggarens kända förhoppningar om att finna rik malm på ägorna (jfr ortnamnelementet *berg* 'gruvfält, bergverk'). I lokalspråket dras *Kristineberg* ofta ihop till *Kriberg*.

**Kristineberg** tätort, gd, Malmö stad, Skåne. – Tätorten har vuxit fram kring Oxie station (i f.d. Oxie sn, Oxie härad), öppnad 1874, och kallades därför fram till 1975 för *Oxie station* (järnvägsstationens namn gavs efter socknen och läget strax sydväst om kyrkbyn Oxie). Det nuvarande namnet, som väl tillkom för undvikande av sammanblandning med tätortsnamnet → *Oxie*, är givet efter gården *Kristineberg* (*Christinæberg* 1810). Gården, som är bildad av hemman tillhörande godset *Skabersjö*, har sitt namn efter *Ulrica Christina Barnekow* (1736–1823), ma-

ka till Tage Thott på *Skabersjö*. Efterleden *berg* är typisk för nybildade herrgårdsnamn från denna tid.

**Kristineberg** stadsdel, Stockholms stad. *Christinæberg* 1733. – Namnet är övertaget från *Kristinebergs slott*. Det är troligen givet efter *Christina Stenbock*, sonhustru till fältmarskalk *Lennart Torstenson* som erhöll området i donation av drottning *Kristinas* förmyndarregering 1644.

**Kristinehamn** kn, stad, Värmland. – Staden fick sitt namn 1642 efter drottning *Kristina*. Efterleden åsyftar läget vid *Vänern*.

**Kristinehov** gods, Andrarums sn, Albo hd, Skåne. *Christine Häf* 1754. – Namnet är givet av och efter ägarinnan *Christina Piper* (1674–1752), som 1747 instiftade det fideikommiss inom ätten *Piper* vari godset kom att ingå. Efterleden, som är given efter tysk förebild, var populär i nybildade namn på herresäten under 1600- och 1700-talen.

**Kristvalla** sn, Norra Möre hd, Småland. *Christvalla Capell* 1656. – Socknen bildades 1657 genom sammanslagning av delar av *Dörby* och *Förlösa* socknar. Av allt att döma innehåller förleden *Krist*, en i äldre tid ofta brukad form av *Kristus*. I efterleden ingår ordet *vall*, kanske enbart med namnbildande funktion utan att någon bestämd betydelse avsetts. Till sockennamnet har namnet på en hälsobrunn, *Kristvallabrunn*, bildats. Kring brunnsinrättningen har en tätort vuxit fram.

**Kristvallabrunn** tätort, *Kristvalla* sn, Norra Möre hd, Småland → *Kristvalla*.

**Krogsered** sn, Årstads hd, Halland. – Namnet, äldst omnämnt 1439, är övertaget från kyrkbyn. Efterleden är → *ryd* 'röjning'. I förleden kan ingå *Kroksjön*, namn på en sjö vid kyrkbyn, varvid namnet från början lytt \**Kroksjöryd*. Namnet kan innehålla ordet *krok*, men vad för slags krokig bildning sjönamnets förled i så fall här avsett är obekant. Det är också möjligt att namnet återgår på \**Kroksryd* med en förled som innehåller genitiv *Kroks* av det från medeltiden kända mansnamnet *Krok* med en inskottsvokal mellan *s* och *r*. Med denna tolkning vore *Kroksjön* snarast att se som en förkortning av \**Kroksrydssjön*.

**Krokek** sn, tätort, förr kloster, Lösings hd, Östergötland. (*til Krokeekina* 1440 (avser klostret). – Socknen har fått sitt namn från klostret och gästgivargården *Krokek*. Klostret låg där en gammal färdväg från Södermanland till Östergötland korsade landskapsgränsen. Ortnamnet har äldst avsett en krokväxt ek som tjänstgjort som gränsmärke. Tätorten har vuxit fram i anslutning till sockenkyrkan och *Krokeks* järnvägsstation, den senare anlagd vid en linje som öppnades 1915.

**Krokomb** kn, samt tätort, Rödöns sn, Jämtland. (*j*) *Krokomb* 1437. – Tätorten, tillika kommunens centralort, är framvuxen kring en 1882 inrättad post- och järnvägsstation. Den övertog namnet från en närbelägen byggedel i söder på ömse sidor av *Indalsälven*. Namnet innehåller en fornsvensk dativ pluralform av ordet *krok*, kanske med syftning på en eller flera krökar i *Indalsälven*.

**Krokstad** sn, Sörbygdens hd, Bohuslän. *Krokstada kirkia*



1391. – Kyrkbyn har givit socknen dess namn. I förleden ingår antingen mans(bi)namnet fvn. *Krókr* eller kanske snarare det häri ingående ordet med betydelsen 'krök, böjning, utbuktning', i så fall väl syftande på en krök av ån som rinner förbi sockenkyrkan. Efterleden är → *sta(d)*.

**Kronoberg** förr kungsgård, nu slottsruin, Småland. (j) *Kronobergh* 1355. – Namnet har i likhet med → *Landskrona* antagits vara ett uppkallelse-namn med tyska slotts-namn som mönster.

**Kronobergs län** län, Småland. – Länet, inrättat 1674 och med i stort nuvarande gränser sedan 1687, har fått namn efter den medeltida kungsgården, sedermera borgen → *Kronoberg*.

**Kronovall** gods, Fågeltofta sn, Albo hd, Skåne. *Crone-woldgaard* 1656. – Godset bildades som säteri 1643 av fem gårdar i byn Fågeltofta. Bakgrunden till det samtidigt givna namnet är okänd.

**Krontorp** gods, Visnums sn och hd, Värmland. *Crone-torpp* 1539. – Namnet syftar troligen på att gården ursprungligen var ett s.k. kronatorp, dvs. en odling på mark tillhörig kronan.

**Kropp** sn, Luggude hd, Skåne. (in) *Chrop* 1368 avskr. – Sockennamnet, som är givet efter kyrkbyn, innehåller ordet *kropp* i betydelsen 'klump, förhöjning' med syftning på den höjd där kyrkan ligger.

**Kroppa** sn, Färnebo hd, Värmland. – Socknen, som bildades 1642 genom utbrytning av delar av Färnebo, Karlskoga och Varnums socknar, har sitt namn efter gården Kroppa (*Kråppa Gårdh* 1611), kallad *Nykroppa* liksom en där belägen hytta, dvs. smältugn för metallframställning (*Nykroppens hytte* 1540), där en kyrka uppfördes på 1620-talet. Namnet *Nykroppa*, som nu också är namnet på den tätort som vuxit fram kring kyrkan och hyttan, är givet i motsats till *Gammalkroppa* (*Gamblekrops hytte* 1540), som avser en annan hytta några kilometer längre norrut. I namnen ingår ordet *kropp* i betydelsen 'klump, förhöjning', men vad som varit den ursprungliga namnbäraren kan ej avgöras.

**Kroppefjäll** höjdsträckning, Dalsland. *Kroppe-fiähl* 1600-talet. – Namnets förled innehåller troligen ordet *kropp* i betydelsen 'klump, förhöjning'. Efterleden har sammanställts med *fjäll* i betydelsen 'höglänt, ofta kuiperad och länge obebyggd och väglös vildmark' e.d.

**Krylbo** tätort, Folkärna sn, Folkare hd, Dalarna. *Kryls-boda* 1570, *Krylbo* 1686. – Tätortsnamnet återgår närmast på de år 1873 tillkomna järnvägs- och poststationerna, namngivna efter en bebyggelse Krylbo. Denna betecknades i jordeböckerna 1565 och 1570 som nybygge. Förleden är möjligen genitiv av det i fornsvenskan belagda mansbinamnet *Kryl*, snarast med betydelsen 'den puckerlyggige'. Efterleden innehåller pluralis av → *bod*.

Järnvägsstationsnamnet ändrades 1970 från *Krylbo* till *Avesta Central* i samband med att järnvägsstationen *Avesta* upphörde, 1986 till *Avesta-Krylbo* och 1987 till *Avesta Krylbo*. Jfr → *Avesta*.

**Kräkshult** sn, Östra hd, Småland. (*de ...*) *Kracsholth* 1300-talets början. – Kyrkbyn har givit socknen dess namn. Detta innehåller i förleden sannolikt ett ord motsvarande fvn. *krákr* 'korp' eller ett mans(bi)namn bildat till detta. Efterleden är → *hult*.

**Kräksmåla** sn, Handbörds hd, Småland. *Krogsmala sochn* 1465. – Socknen har lånat namnet från kyrkbyn. Förleden kan innehålla *krok* med syftning på någon krokig äga eller terrängbildning, eller också ingår där mansnamnet fsv. *Krok*. Efterleden är → *måla* 'avmätt jordområde'.

**Krångede** vattenkraftverk, by, Ragunda sn, Jämtland. (j) *Krangedhe* 1410. – Kraftverket, som togs i drift 1936, har namn efter läget vid byn Krångede. I bynamnets förled ingår dialektordet *krång* 'brant sluttning, dalsida' med syftning på sluttningen mot Indalsälven vid de nu utbyggda Krångedesforsarnas nedre del. Efterleden innehåller → *ed* 'passage mellan eller utmed vatten', vilket i detta fall utgörs av det s.k. Krångedesedet förbi nyssnämnda forsar.

**Kräklinge** sn, Hardemo hd, Närke. (*De*) *Kräklinge* 1314? – Sockennamnet, som ursprungligen tillkom kyrkbyn, innehåller sannolikt en inbyggartebeteckning fsv. \**kræklingar* (→ *-inge*), bildad till ett ord besläktat med de i svenska dialekter förekommande orden *krake* 'torr trädgren', *kräkla* 'krokig gren'. Namnet betyder då 'kräklingarnas boplats'.

**Kräklingbo** sn, Gotland. *Kreclingabo* 1300-talet avskr. – Namnet är sammansatt av en inbyggartebeteckning *kræklingar* (→ *-inge*) och → *bo* 'bygd'. Inbyggartebeteckningen bör ursprungligen ha avsett invånarna i gården *Kräklings*. Detta flertydiga namn kan bl.a. sammanhållas med gotländskans *kräkla* 'torr gren' och *krak* 'krok, böjning'. Man kan tänka sig att *kræklingar* tar fasta på att folket bodde vid en krokig naturformation av något slag, eller också att det rör sig om ett nedsättande Ortsboöknamn med inebörden 'de krokiga'.

**Kräklings** gd, Kräklingbo sn, Gotland. *Kreglings* 1523 → *Kräklingbo*.

**Kräkånger** äldre namn på Lövsele, by, Lövångers sn, Västertoppen. *Kreckångher* 1539. – På begäran av invånarna i Kräkånger beslutades officiellt år 1951 att *Kräkånger* skulle ändras till *Lövsele*. Byborna hänvisade i första hand till det obehag de fått vidkännas på grund av sammansättningen *Kräkångersnoret* (*Kräkångers-Noret*), binamn på grannbyn Noret. Förleden i *Kräkånger* kan höra samman med det svenska och norska dialektordet *krik(e)* 'böjning, krok, (skarp) vinkel' m.m. Efterleden är fsv. \**anger* '(havs)vik'. Namnet har ursprungligen syftat på en forntida tvärgående vik av Avafjärden öster om byn. Av viken återstår nu restsjön Selet och dess avloppsäck. Förleden i det nykonstruerade namnet *Lövsele* är tagen från socknens namn → *Lövånger*. Efterleden ansluter bland annat till det ovannämnda *Selet*, bestämd form av *sel* 'lugnvatten i å eller älv', här dock med en också på andra håll i Norrland påträffad betydelseutveckling till 'sjö' e.d. Bynamnet *Noret* är bestämd form av *nor*, här sna-

rast 'sund' med syftning på ett nu uppgrundat sund väster om Ön vid Lövselejärden. Binamnet *Kråkängersnoret* har uppstått i förtydligande syfte för att skilja detta namn från t.ex. *Noret* (också *Risbölsnoret*), en del av byn Risböle i Lövångers socken.

**Kråkängersnoret** by, Lövångers sn, Västerbotten → *Kråkånger*.

**Kuddby** sn, Björkekinds hd, Östergötland. *Kutbo sokn* 1377, *Kwta* 1386. – Namnet *Kuddby*, äldre *Kutby*, är en omformning av *Kutbo* (*sokn*) 'kutabornas (socken)', vilket anslutits till → by 'gård; by'. Till grund för inbyggarbeteckningen *kutbo(a)r* ligger fsv. *Kuta* (pluralis; se inl. 3.3.1), som innehåller dialektordet *kut* 'knöl, puckel på ryggen; backe, kulle', här åsyftande den mycket markerade, puckelliknande höjd, på vilken Kuddby kyrka ligger.

**Kuggören** ö med fiskeläge och väderstation i Bottenhavet, Rogsta sn, Hälsingland. *Kuggörn* 1689, *Kuggörarne* 1748. – Ön och fiskeläget kallas också *Kuggörarna*. Förleden kan innehålla ordet *kogg* (mera sällan *kugg*), beteckning på ett slags medeltida lastfartyg, eller ordet *kugg(e)* 'kugge', här kanske med innebörden 'upphöjning' (jfr dialektordet *kugg* 'upphöjning t.ex. i en ojämn väg e.d.' från Nederkalix i Norrbotten). I efterleden ingår → ör '(grus)bank'. Den alternativa plurala formen förklaras av att Kuggörarna längre tillbaka bestod av två eller flera grus- eller stenholmar.

**Kukkola** by, Karl Gustavs sn, Norrbotten → *Kukkolaforsen*.

**Kukkolaforsen** fors i Torneälven, Karl Gustavs sn, Norrbotten. – Namnet är bildat till bynamnet *Kukkola*, skrivet *Kuckula* 1539, sammansatt av ett finskt personbinamn *Kukko* 'tupp' och ändelsen *-la*, som anger boplats. I forsen finska namn *Kukkolankoski* ingår genitiv av bynamnet och *koski* 'fors'. Ett finskt parallellnamn är *Jylhäkoski*, bildat till *jylhä* 'väldig, mäktig'.

**Kulla** sn, Lagunda hd, Uppland. *Collar* 1344. – Under medeltiden och fram till mitten av 1500-talet kallades socknen också *Bondékulla* (*De Bondakullum* 1344), detta för att skilja den från en annan socken i trakten med namnet *Kulla*, → *Biskopskulla*. I namnet ingår pluralis av *kulle* eller det liktydiga dialektordet *kull*, här väl med syftning på kullarna vid Kulla kyrka.

**Kulla** sn, Åkers skg, Uppland → *Roslags-Kulla*.

**Kullaberg** bergsrygg, Brunnby sn, Luggude hd, Skåne → *Kullen*.

**Kulladal** förs., Malmö stad, Skåne. – Den ursprungliga namnbäraren var en gård i f.d. Fosie sn, som på 1880-talet fick sitt namn av ägaren efter läget nära en kulle. Det är obekant om efterleden *dal* är sakligt motiverad eller enbart given efter mönster av de stereotypa fastighets- och villanamn som med herrgårdsnamn som mönster fått stor spridning i modern tid. Namnet överfördes 1898 på den intilliggande järnvägsstationen, som dessförinnan kallats → *Fosie*, och småningom till ett framväxande egnehemssamhälle samt 1967 slutligen till den då inrät-

tade församlingen.

**Kulla-Gunnarstorp** gods, Allerums sn, Luggude hd, Skåne. *Gunderstorp* 1581, *Kulle Gundestorp* 1708. – Godsets namn innehåller mansnamnet *Gunnar* och → *torp* 'nybygge'. *Kulla*, efter läget på Kullaberg (→ *Kullen*), är tillagt till åtskillnad mot → *Vrams Gunnarstorp*. Väster om godset ligger tätorten → *Gunnarstorp*.

**Kullen** halvö, Luggude hd, Skåne. *Kollæ* ca 900 avskr., *Kollæ* 1200-talet. – Namnet, som uttalas med akut accent (som *boken* av *bok*), är bestämd form av dialektordet *kull* 'större, brant kulle', ursprungligen med syftning på halvöns yttersta bergiga udde, nu vanligen kallad *Kullaberg*. Redan tidigt har namnet *Kullen* kommit att avse en större bygd, norra delen av Luggude härad.

**Kullerstad** sn, Memmings hd, Östergötland. (*jn*) *parrochia Kullarstadha* 1230- eller 1240-talet. – Socknen har fått sitt namn från kyrkbyn. Förleden innehåller antingen ett fornsvenskt \**kullar* 'kulle, höjd' (jfr dialektordet *kuller* 'liten backe, kulle') eller ett mansnamn fsv. \**Kullar* (jfr dialektordet *kuller* 'trind karl'). Byn är belägen på en mindre men markerad höjd. Efterleden är → *sta(d)*.

**Kullingshärad** hd, Västergötland. (*per* ['genom']) *Colanhereth* 1257, *Colans-*, *Colandshæræd* 1200-talets slut. – Det äldsta belägget, utan *-s-* i fogen, är en avvikande form. Det samlade fornsvenska beläggmaterialet visar att *Kollandshæræd* skall ansättas som fornsvensk utgångsform. Häradsnamnet utgår därmed sannolikt från ett fornsvenskt \**Kolland*. Detta namn, som bör ha avsett en samlingsplats, är att uppfatta som en sammansättning av *kol* och → *land*, snarast kanske avseende en plats som utsatts för skogsbrand. Den nuvarande namnformen, som börjar uppträda på 1600-talet, innebär en omtolkning.

**Kullings-Skövde** sn, Kullings hd, Västergötland. *Skødwe* 1338. – Socknen har fått sitt namn från kyrkbyn. Sockennamnet har samma ursprung som → *Skövde*. Från och med 1886 heter socknen officiellt *Kullings-Skövde*. Häradsnamnet → *Kulling* tillades i särskiljande syfte 1885; jfr → *Ale-Skövde*.

**Kulltorp** sn, tätort, Västbo hd, Småland. (*de*) *Kuwlthorpp* 1346, *ecclesie Kuwlthorp* 1352 avskr. – Förleden innehåller fsv. *kuvul* 'kåpa, kapuschong', använt som höjdbeteckning; *f* i det äldsta belägget är sannolikt en fel-skrivning. Efterleden är → *torp* 'nybygge'.

**Kultsjön** fjällsjö, Vilhelmina sn, Lappland. – Namnet är en försvenskning av sjöns äldre sydsamiska namn, skrivet *Kulther* 1602. Detta namn är en sammandragen form av *Gälthoe* (sjöns nuvarande samiska namn) och *jaevrie* 'sjö'. Namnets betydelse är inte känd.

**kumla** *Kumla* och namn på *-kumla* är utmärkande särskilt för Mälardalskapen, därtill väl företrädda i Närke, Östergötland och på Gotland samt sporadiskt också i sydvästra Sverige. *Kumla*-namnen betecknar så gott som genomgående gamla byar och gårdar inom områden med förhistorisk bebyggelse. Undantagsvis är *Kumla* inte knutet till bebyggelse utan till ägo- eller terrängområden, så det östgötska sockennamnet → *Kumla*.

Bild 44. Kungens kurva. Nyfikna Segeltorpsbor inspekterar Gustav V:s svarta Cadillac som kört i diket på väg hem från en jakt på Tullgarn. »Det var ju tur i oturen», lär kungen ha yttrat när han oskadd klev ur bilen. Händelsen ligger bakom namnet Kungens kurva. Foto: Pressens Bild.



*Kumla*-namnen är bildade till ordet *kummel*, runsvenskt *kumbl*, i betydelsen '(grav)minnesmärke', som i namnen i första hand anses ha avsett resta stenar eller trästavar eller minnesmärken där sådana ingått. Namnen har plural form, fsv. *Kumblar*, (i) *Kumblum*. Det rör sig om en speciell ortnamnsplural till det neutrala ordet *kummel* (se inl. 3.3.1). Såsom det nämnda östgötska sockennamnet visar, kan den plurala namnformen vara knuten till ett ägo- eller terrängområde.

*Kumla*-namnen syftar på gravminnesmärken efter äldre bebyggelse. Normalt får man alltså räkna med ödeläggelse och etablering av ny bebyggelse i anslutning till en äldre bebyggelses gravar. En förmedlande länk har rimligen för en huvudpart av *Kumla*-namnen varit ett icke bebyggelsebetecknande namn *Kumla(r)* av den typ som ligger till grund för det östgötska sockennamnet → *Kumla*.

De allra flesta representanterna för namntypen är osammansatta, men vid sidan av *Kumla* uppträder också *-kumla* som efterled. Förlederna är i vissa fall sekundärt tillagda i särskiljande syfte, så t.ex. i de västmanländska bebyggelsenamnen *Stockkumla* (efter en ägare, Niels Stok i Kombloom 1473) och *Utkumla* (efter läge längre ut mot Mälaren) i Dingtuna socken och sannolikt i de gotländska sockennamnen → *Stenkumla* och → *Träkumla*.

Litteratur: Lars Hellberg: *Kumlabygdens ortnamn och äldre bebyggelse* (1967), s. 83–99.

**Kumla** kn, samt sn och tätort, Kumla hd, Närke. (in) *parochia Kumblum* 1307. – Kyrkbyn har givit socknen dess namn. Detta innehåller plural form av ordet *kummel* '(grav)minnesmärke' (→ *kumla*).

**Kumla** sn, Överturbo hd, Västmanland. (ad) *ecclesiam Kumblum* 1312. – Sockennamnet innehåller *kummel* '(grav)minnesmärke' (→ *kumla*), sannolikt med syftning på nu försvunna *kummel* vid kyrkan. Strax söder om kyrkan har i sen tid vuxit fram en mindre tätort, som givits namnet *Kumla kyrkby*.

**Kumla** sn, Lysings hd, Östergötland. *Kumbla* 1332. – Sockenkyrkan och senare socknen har fått sitt namn från det markområde där kyrkan anlades under medeltiden. Namnet innehåller pluralis av *kummel* '(grav)minnesmärke' (→ *kumla*). Vid kyrkan fanns förr en mängd ättehögar med stenvårdar.

**Kumla härad** hd, Närke. (ij) *Kwmblahæredh* 1385. – Häradet har namn efter kyrkbyn i socknen → *Kumla*. Kumla omtalas 1365 som (in) *placito generali*, dvs. som »rätt tingstad».

**Kumla kyrkby** by, Kumla sn, Överturbo hd, Västmanland → *Kumla*, sn, Överturbo hd, Västmanland.

**Kummavuopio** bebyggelse, Karesuando sn, Lappland. – Namnet på denna Sveriges nordligaste bosättning innehåller fi. *vuopio* 'smal vik (med branta stränder)'. Ortens nordsamiska namn *Gobmevuohppi* har samma efterled i samisk form. Namnet hänger samman med älvsnamnet *Kummaeno*, sammansatt av fi. *kumma* 'besynnerlig(het)' och *eno* '(huvud)älv'. Älvens nordsamiska namn *Gobmeeatnu* innehåller *gobmi* 'spöke' och *eatnu* '(stor) älv'. Förhållandet mellan de två älvsnamnen är oklart.

**Kummelnäs** tätort, Boo sn, Värmdö skg, Uppland. *Kumblenäs* 1539. – Tätorten är framvuxen kring en gård med detta namn. Förleden innehåller ordet *kummel*, här kanske i betydelsen 'vårdkase'. Vilket näs efterleden syftar på är oklart.

**Kung Björns hög** bronsåldershög, Uppsala, Uppland. *Kung Björns hög* 1704. – På grund av läget vid byn Håga förknippades högen troligen redan vid slutet av 1600-talet med den från isländsk tradition kände sveakonungen *Björn at haugi* ('Björn vid högen').

**Kungens kurva** affärsområde, Huddinge kn, Södermanland. – Namnet anspelar på en händelse 1946, då kung Gustav V:s bil körde av vägen i en kurva vid Segeltorp. En bensinmack, som några år senare öppnades i närheten, fick namnet *Kungens kurva*, och därifrån har namnet

överförts till det expansiva affärs- och företagsområdet mellan Segeltorp och Vårby. – *Bild 44, s. 175.*

**Kung Karl** sn, Åkerbo hd, Västmanland. – Socknen bröts ut ur Torpa socken 1700 och namngavs efter den då ny-uppförda kyrkan. Namnet (tidigare även *Karlskyrka*), en hyllning till Karl XII, är väl givet i anslutning till den intilliggande f.d. kungsgården → *Kungsör*. 1952–70 var *Kung Karl* även namn på nuvarande Kungsörs kommun (som då inte innefattade dåvarande Kungsörs köping).

**Kungsbacka** kn, stad, Halland. *pars mea* [‘min del (av)'] *castris Konghensbacke* 1382, (i) *Kongæsbacke* 1403. – Förleden syftar på att platsen hyste kunglig egendom. Efterleden innehåller antingen en böjningsform av *backe* ‘backslutning’ eller ett ortnamn i böjd form, \**Backa*, i båda fallen dock med obekant syftning. *Kungs-* har lagts till i särskiljande syfte med tanke på andra *Backa* i norra Halland, t.ex. i grannsocknen Vallda.

**Kungs-Barkarö** sn, Åkerbo hd, Västmanland. *Berkarnæ* 1347, *Kwunxberkarnæ* 1350 (avser en gård). – Socknen har fått sitt namn efter den gamla kungsgården vid kyrkan, varav tillägget *Kungs-* till åtskillnad från socknen → *Västerås-Barkarö*, tidigare *Bond-Barkarö*. Förleden i *Barkarö*, fsv. *Bærk-*, syftar på björkbestånd. Efterleden innehåller pluralis av → *arin* ‘grusö, grusig mark’. Bebyggelsen vid kyrkan ligger på en höjd.

**Kungsgården** tätort, Ovansjö sn, Gästrikland. *Konungx gårdhen* 1541. – Tätortsnamnet tycks närmast återgå på en järnvägs- och en poststation, inrättade 1857 resp. 1863. Järnvägsstationen lär ha byggts på mark tillhörig gården Kungsgården. Gårdens namn förklaras av att den var kronoegendom till 1549. På medeltiden kallades den *Vibol*. Förleden i detta namn kan innehålla ett ännu äldre namn på gården, \**Vi* (→ *vi* ‘helig plats, kultplats’). Efterleden är → *bol* ‘nybygge; gård’.

**Kungshamn** förs., tätort, Sotenäs hd, Bohuslän. *Stranden Kongs-Hamn* 1746. – Namnet avsåg ursprungligen ett fiskeläge. Det kan möjligen sammanhållas med *Kungsviken* i Morlanda socken (j *Kunungx vikkenne* 1423). Fiskeläget kan antingen ha legat på kungens, dvs. kronans, mark eller temporärt ha fungerat som kronans tullstation.

**Kungshamn** gd, Alsike sn, Ärlinghundra hd, Uppland → *Kungshamn-Morga*.

**Kungshamn-Morga** naturreservat, Alsike sn, Ärlinghundra hd, Uppland. – Området omfattar i huvudsak mark under gårdarna Kungshamn och Morga (den senare nu benämnd *Fredrikslund*). Bakgrunden till namnet *Kungshamn* (*Kungshamn* 1679) är inte känd. Ett äldre namn på gården är *Flottsund* (*iuxta Fløtasvnd* 1295, avseende ett sund). I förleden kan ingå dialektordet *flöte* ‘avlagring från vatten, sediment; grund’. Namnet har ursprungligen syftat på Fyrisåns utlopp i sjön Ekoln. *Flottsund* betecknar numera området vid Flottsundsbron och den intilliggande villabebyggelsen. *Morga* (in *Morghæ* 1303) sammanhänger med dialektordet *morg* ‘boss, skräp; murket trä’, i sin tur en bildning till dialektordet

*mår* ‘hög av sönderkrossade ting; kornig, sandig eller puderaktig massa’ m.m. Namnet kan i detta fall ha äsyftat den sandiga terrängen. Bebyggelsen Morga splittrades med tiden i det nu försvunna Nedermorga (*Nedhre Mårga* 1596) och Övermorga (*Öffre Morga* 1554), numera kallat *Fredrikslund*, möjligen efter Fredrik Ulrik Sack som ägde gården under 1700-talets senare hälft. *Morga* brukas i dag som namn på terrängen vid den gamla bebyggelsen.

**Kungshatt** ö i Mälaren, Lovö sn, Färentuna hd, Uppland. *Kongzhatt* 1652. – På öns sydsida finns ett berg med samma namn. Ön har fått namn efter berget. Förleden syftar med största sannolikhet på att området varit i kunglig ägo. Efterleden är *hatt*, här i betydelsen ‘hattliknande höjd’.

**Kungsholmen** stadsdel, Stockholms stad. *Konungszhollmen* 1672. – Öns gamla namn var *Munkelägrät*. I samband med att en församling instiftades på ön 1672 framkom dock från kyrkans håll önskemål om att det katolskt klingande namnet skulle bytas ut. Riksrådet föreslog namnet *Karlsholmen* till kung Karl XI:s ära, men denne skall ha svarat: »Efter Riddarholmen ligger här vid staden, Drottningholm ett stycke härifrån, varföre må icke Kungsholmen ligga däremellan?» Därmed var namnet knäsat. Det äldre *Munkelägrät* är känt från 1550-talet; av allt att döma är det en ombildning av ett äldre *Munkelæderne*. Förleden i detta namn syftade på att större delen av ön under medeltiden ägdes av gråbrödraklostret på Riddarholmen. Efterleden innehåller öns äldsta belagda namn, *Lederne* (*Liderne*), känt sedan 1200-talet men med oklar betydelse. På Kungsholmen ligger *Kungsholms församling*, även benämnd *Ulrika Eleonora* efter sin kyrka, ett namn givet efter drottning Ulrika Eleonora (1656–93), Karl XI:s gemål.

**Kungshult** tätort, gd, Skarhults sn (tätorten även i Östra Strö sn), Frosta hd, Skåne. – Gården Kungshult, som bildades i mitten av 1800-talet genom sammanläggning av flera mindre gårdar, har sannolikt fått sitt namn i anslutning till en närbelägen, nu försvunnen bebyggelse *Kungshultshus* (*Kongshultshuset* 1794). Namnet, som i efterleden innehåller → *hult*, avsåg ursprungligen Kungshulta skog, en skog tillhörig kronan (varav förleden), som ligger söder om Kungshults gård. Tätorten norr om gården har vuxit fram kring en 1897 öppnad järnvägsstation.

**Kungs-Husby** sn, Trögds hd, Uppland. *Kongs Huseby* 1528. – Kallas också, liksom i äldsta tid, *Husby* (ii *Husaby-sogn* 1392). Socknen har lånat namnet från en kungsgård (→ *husaby*), vilken i dag väl närmast motsvaras av den nuvarande kyrkbyn, Husby by. Kungsgården kallades under medeltiden också för *Husby Trögd* och liknande (*Husaby Trøg* 1270; se → *Trögds härad*). Då det inom Trögds härad finns två andra husabyar, → *Husby-Sjutolft* och Husby i Vallby socken, har tillägget *Kungs-* gjorts i förtydligande syfte.

**Kungsleden** långfärdsled, Lappland. – Då leden planerades i början av 1900-talet var den tänkt som fjällvandrarnas »kungsväg», dvs. som fjällvärldens viktigaste vand-

ringsled i turistsammanhang. Namnet lär ha tagits i bruk på 1920-talet.

**Kungslena** sn, Vartofta hd, Västergötland. *Leena sookn* 1277. – Socknen har fått sitt namn, som har plural form (se inl. 3.3.1), från kyrkbyn. Det innehåller fsv. \**len* 'sluttning', samhörigt med bl.a. det norska dialektordet *lein* 'sluttning' och gotiskans *hlain(s)* 'kulle, höjd'. Namnet syftar på byns läge på Varvsbergets sluttning. Den redan under medeltiden tillagda förleden *Kungs-*, äldre *Konungs-*, utvisar byns gamla egenskap av kronodomen.

**Kungsnäs** gd, Näs sn, Jämtland. *Konngsness* 1362 avskr. – Förleden syftar på att gården tidigt hörde till kronan. Enligt traditionen var det hit kung Magnus Eriksson och drottning Blanka flydde undan digerdöden vid 1300-talets mitt. Under samma århundrade tycks gården även ha kunnat kallas *Hackås-Näs* (efter grannsocknen → *Hackås* till vilken Näs socken var annex) eller enbart *Näs*. Efterleden avser det breda näs i sjön Näkten på vilket gården ligger, jfr → *Näs*.

**Kungsåra** sn, Siende hd, Västmanland. (*apud ecclesiam Haara* 1308; *Konungxhara* 1371 (avser kyrkbyn). – Socknen har sitt namn efter kyrkbyn, nu kallad *Kungsbyn*, en f.d. kungsgård. Kungsbyn och kyrkan ligger på en betydande höjd, som markant framträder i landskapet. Det ursprungliga namnet, fsv. *Hara* (med långt första *a*), som skulle ha gett nusvenskt *Håra*, har sekundärt fått tilläggat *Konungs-*. Namnet *Hara* är att förstå som en ursprunglig sammansättning \**Ha-hara* (med långt *a* i *Ha-*) med dialektordet *har* 'stenig mark, stenröse' som efterled och en motsvarighet till adjektivet fvn. *hár* 'höj' som förled med syftning på den steniga höjden. Samma ursprung har *Håra* (in *Harum* 1347), by, Villberga sn, Trögds hd, Uppland.

**Kungsängen** sn, tätort, Bro hd, Uppland. – Tätorten är framvuxen kring en järnvägsstation, tillkommen vid en 1875 öppnad linje och benämnd *Kungsängen*. Från och med 1877 var namnet också knutet till en poststation. Det innehåller ordet *kungsäng* 'kronoäng, äng tillhörande kronan', dock oklart med vilken närmare syftning. Socknen, vars kyrka är belägen invid tätorten, namnändrades till *Kungsängen* 1967 efter att ha hetat *Stockholms-Näs* sedan 1885. Dessförinnan var sockennamnet *Näs* (in *Næsi* 1307) med syftning på läget på ett i Mälaren utskjutande näs. Namnet *Stockholms-Näs* hade tidigare burits av en postanstalt 1875–76. Samtidigt som *Näs* 1885 byttes ut mot *Stockholms-Näs* ändrades *Näs* som namn på två andra uppländska socknar till → *Enköpings-Näs* och → *Uppsala-Näs*. Av tydlighetsskäl hade stadsnamnen *Stockholm*, *Enköping* och *Uppsala* vid den tidpunkten länge ingått i socknarnas adresser.

**Kungsåter** sn, tätort, Marks hd, Västergötland. *Kunungasætter* 1326 avskr. (avser en gård eller by). – Tätorten är framvuxen ur några bebyggelser i kyrktrakten. Namnet har socknen lånat från en by som numera är uppdelad i en prästgård och flera byar. Förleden kan förklaras

av att bl.a. prästgården varit kronoegendom. Efterleden är → *säter* 'utmarksäng'.

**Kungsör** kn, tätort, Södermanland och Västmanland. – Namnet avsåg äldst en sedan Gustav Vasas tid känd kungsgård (*Konungzör* 1539, *Ören* 1540), vars sentida avläggare är Norra Kungsladugården och Södra Kungsladugården, belägna norr och söder om tätorten i Kungs-Barkarö respektive Kung Karls socken. Efterleden i namnet *Kungsör* är → *ör* 'grus(bank)', väl med syftning på en passage över Arbogaån. Efter en flyttning av kungsgården 1554 bar den en kortare tid namnet *Ulvesund* (*ulv* 'varg') efter en närbelägen del av Mälaren. I kungsgårdens närhet växte under 1600-talet fram ett mindre samhälle, där en kyrka byggdes för den år 1700 ur Torpa socken utbrutna socknen → *Kung Karl*. Samhället, som därefter tillhört Kung Karls församling, var köping 1907–51. 1971 blev *Kungsör* namn på de sammanslagna kommunerna Kungsör och Kung Karl. Kommunen Kungsör hör i sin helhet till Västmanlands län men är delad mellan landskapet Västmanland (socknarna Kungs-Barkarö och Björskog) och landskapet Södermanland (socknarna Kung Karl och Torpa).

**Kungälv** kn, stad, förs., Bohuslän. *Konungahellu* ca 1280. – Ortnamnet har troligen äldst lytt \**Hella*, åsyftande en berghäll använd som landningsplats e.d. i det medeltida Kungahälla väster om den nuvarande staden. Förleden, som är genitiv pluralis av *konung*, har väl lagts till i särskiljande syfte. Den har antagits åsyfta ett konungamöte som skall ha skett på denna plats. Efterleden förvanskades i slutet av 1400-talet till *älv* (*Congelff* 1498), beroende på läget vid Nordre älv, en av Göta älvs mynningsarmer.

**Kurravaara** by, Jukkasjärvi förs., Kiruna stad, Lappland. – Namnet, som är övertaget från ett berg med en djup ravin vid samhället, är en förfinskning av nordsam. *Gurra-várri*. Namnlederna är *gurra* 'skåra, smal sänka i en fjällrygg' och *várri* (fi. *vaara*) 'berg'.

**Kusmark** tätort, Skellefteå sn, Västerbotten. (*i Kusemarch* 1500. – Tätortsnamnet är taget från en by. Förleden kan innehålla ett mansbinamn fsv. \**Kuse*, sammanhängande med ordet *kuse* som i norrländska dialekter kan ha många betydelser, 'husbonde; skalbagge; orm; varg' m.fl. Efterleden är → *mark* 'nybygge i skog eller på utmark'.

**Kutjaure** sjö, Jokkmokks sn, Lappland. – Namnet är en försvenskning av lulesam. *Guvttjávrr*, som är en sammandragen form av *guvttje* '(havs)öring' och *javrr* 'sjö'.

**Kuttainen** tätort, Karesuando sn, Lappland. – Namnet på byn, som delas av riksgränsen, är den officiella formen av nordfi. *Kuttanen* och anses innehålla namnet på den förste bebyggaren. Tätortens nordsamiska namn *Guhttäš* återgår på det finska namnet, jfr → *-nen*. Byns äldre parallellnamn *Tulinkisuanto*, skrivet *Tulinge soua* 1553, är givet efter ett lugnvatten i Muonioälven. Detta innehåller ändelsen → *-nki* och återgår sannolikt på en bildning till nordsam. *dolla* 'eld', belagd i bergnamnet *Dolosvárri*,

fi. *Tulinkivaara*, i närheten. Efterleden är nordfi. *suanto* 'lugnvatten'.

**Kvarken** del av Bottniska viken mellan Umeå i Västerbotten och Vasa i Finland → *Norra Kvarken*.

**Kvarnberget** bergssträckning, Frostvikens sn, Jämtland → *Kvarnbergsvattnet*.

**Kvarnbergsvattnet** sjö, Frostvikens sn, Jämtland. *Quarnbärgz Wattnet* 1645. – I förleden ingår *Kvarnberget*, namn på en bergssträckning, också kallad *Kvarnbergsåsen*, längs sjöns södra sida. Förleden i bergsnamnet syftar på äldre tiders brytning av kvarnsten i området. Efterleden i sjönamnet innehåller *vatten* i betydelsen 'sjö'.

**Kvarnbergsåsen** bergssträckning, Frostvikens sn, Jämtland → *Kvarnbergsvattnet*.

**Kvarnsveden** stadsdel, pappersbruk, Borlänge stad, Dalarna. – Namnet är taget från en gård som låg vid Dalälven och som finns omnämnd 1843 tillsammans med en tullmjölkvarn. Förleden syftar på denna eller en tidigare existerande kvarn. Efterleden är *sved* 'svedjeland'. Pappersbruket, som igångsattes år 1900, namngavs efter den närbelägna gården. Bruket och de 1903 resp. 1904 tillkomna järnvägs- och poststationerna har väl medverkat till att *Kvarnsveden* blev namn också på stadsdelen.

**Kvarntorp** tätort, Ekeby sn, Sköllersta hd, Närke. *Quarinetorp* 1554. – Tätorten, vars namn återgår på en gård, har vuxit upp kring det där belägna skifferoljeverket. Namnet innehåller ordet *kvarn*, väl syftande på en dylik i den förbiflytande bäcken. Efterleden är → *torp* 'nybygge'.

**Kvarsebo** sn, Östkindis hd, Södermanland (Östergötlands län). – Socknen kallades äldst *Christinæ kapell* efter ett kapell som i sin tur fått namn efter Karl IX:s gemål Kristina. Senare erhöll socknen namnet *Kvarsebo* från kyrkbyn (*Qwærnosabodha* 1377). Ortnamnets efterled är pluralis av → *bod* eller av fsv. *abodh* 'åbod, bod vid en å'. Förleden innehåller ett fornsvenskt \**qværnos* 'åmykning med kvarn' eller ett ortnamn fsv. \**Qværn(o)os(a)* 'ån Qværnas (dvs. Kvarnåns) mynning'. Kyrkan ligger nära utloppet av en mindre å.

**Kvekgården** museigård, Fröslunda sn, Lagunda hd, Uppland. (in) *Kvek* 1347. – Bynamnet *Kvek* innehåller sannolikt ett ord besläktat med adjektivet *kvick* som egentligen betyder 'levande'. En motsvarighet till \**kvek* i ortnamnet är bevarat i det norska dialektordet *kveik* som kan betyda 'uppfriskning, nya krafter, uppmuntran' eller 'nyuppväxande skog, yngel' m.m. Vad ordet skulle syfta på i ortnamnet är oklart; man har föreslagit antingen 'källa' eller 'ungskog'.

**Kvenneberga** sn, Allbo hd, Småland. *ecclesie Quæna-biærghum* 1273. – Prästgården har givit socknen dess namn. Detta kan i förleden innehålla antingen en inbyggarebeteckning med betydelsen 'sumpmarksbor', bildad till ett fornsvenskt \**kvadhn* 'smuts, dy', eller ett gammalt namn på Tvärån, bildat till samma ord. Prästgården ligger på en markerad förhöjning i landskapet. Den omgivande terrängen kan i forntiden ha utmärkts av sankmark. Ef-

terleden är fsv. *biærgh*, en biform till *berg*. Om namnets plurala form se inl. 3.3.1.

**Kverrestad** sn, Ingelstads hd, Skåne. (ij) *Qwærnastadha* 1396 (avser kyrkbyn), (in) *Quærnistatha* 1404. – Sockennamnet, som har lånats från kyrkbyn, kan vara en sammansättning av → *sta(d)* och genitiv av ett mansnamn fda. \**Kværir/Kvære* eller ett äldre namn \**Kvæ(r)a* på den strax söder om kyrkan rinnande ån. En annan möjlighet är att namnet innehåller pluralis av fda. *kværnastath* 'kvarnplats', då emellertid bortfallet av *n* blir svårförklarad.

**Kvibille** sn, tätort, Halmstads hd, Halland. (in) *parrochia Quithbillæ* 1300-talets förra del. – Sockennamnet är lånat från kyrkbyn, den nuvarande tätorten. I förleden kan ingå fda. *kvith* 'mage, kved' med syftning på någon terrängformation. Efterleden kan innehålla *bill* 'plogbill' och syfta på någon plogbillsliknande bergsformation.

**Kvicksund** tätort, Tumbo sn, Västerrekarne hd, Södermanland. – Vid det smala Kvicksund mellan Mälarfjärdarna Blacken och Galten fanns i början av 1880-talet järnvägsstation (öppnad för trafik 1877), post- och telegrafstation, tegelbruk och ångbåtsstation. Namnet innehåller troligen adjektivet *kvick* med syftning på strömdrag i sundet.

**Kvidinge** sn, tätort, Södra Åsbo hd, Skåne. *ecclesie (in) Qwithingi* 1307 avskr. – Kyrkbyn har givit socknen dess namn, som innehåller en inbyggarebeteckning (→ *-inge*), kanske bildad till fda. *kvith* 'mage, kved' med syftning på någon terrängformation. Tätorten strax söder om den gamla kyrkbyn har vuxit fram kring en år 1875 öppnad järnvägsstation. Jfr sockennamnet → *Kviinge* som har tolkats på samma sätt som *Kvidinge*.

**Kviinge** sn, Östra Göinge hd, Skåne. *ecclesie Qujthinghe* 1372. – Sockennamnet, som har givits efter kyrkbyn, har tolkats på samma sätt som sockennamnet → *Kvidinge*.

**Kvikkjokk** fjällby, Jokkmokks sn, Lappland. *Quickjock* 1671. – Namnet är en försvenskning av lulesam. *Guojkka-jåhkå*, ett äldre namn på den forsrika bäcken *Gamajåhkå*, som flyter förbi byn. Namnet är sammansatt av *guojkka* 'fors' och *jåhkå* 'större bäck, å'. Byns samiska namn sedan 1660-talet, *Huhttån*, återgår på ett svenskt *Hyttan* och åsyftar malmhantering.

**Kville** sn, Kville hd, Bohuslän. (j) *Kuilda sokn* 1315. – *Kville* är ett gammalt bygdenamn (*A Quillum* ca 1250). Det är också namn på kyrkbyn i Kville socken, och i kyrkbyn finns förklaringen till namnet. Detta innehåller dialektordet *kvill*, sannolikt i betydelsen 'gren av å; (plats för) sammanflöde av vattendrag'. Vid kyrkbyn rinner flera åar samman och bildar en större å, Kvillebäcken. Bygdenamnet utgår från det till byn knutna namnet.

**Kvillebäcken** stadsdel, Göteborgs stad, Västergötland. *Qvillbäckén* 1717. – Stadsdelens namn är övertaget från en mindre bebyggelse, som var belägen vid mynningen av Kvillebäcken. Bäcken hette i äldre tid *Kvillen* och var ett större vattendrag som löpte tvärs över Hisingen och förband den norra och södra armen av Göta älv. Namnet

innehåller dialektordet *kvill*, här i betydelsen 'en mindre arm av ett vattendrag' e.d.

**Kville härad** hd, Bohuslän. (A) *Quilldum* 1200-talet. – Häradsnamnet är ett gammalt bygdenamn, som också tjänat som skeppsredenamn (→ *härad*). Se vidare sockennamnet → *Kville*.

**Kvillinge** sn, Bråbo hd, Östergötland. *Quillinge* 1348. – Socknen har fått sitt namn från gården Kvillinge. Det är bildat med → *-inge* till svenska dialekters *kvill* '(plats för) sammanflöde av vattendrag', här äsyftande ett bäckmöte sydväst om kyrkan och prästgården.

**Kvillsfors** tätort, Ökna sn, Östra hd, Småland. – Tätorten har vuxit upp kring pappersbruket och järnvägen, som öppnades för allmän trafik 1885. Namnet är bildat till bynamnet *Kvill* (*Quill* 1530-talet), som betyder 'gren av å; (plats för) sammanflöde av vattendrag'. Byn ligger vid en gren av Emån. Till bynamnet har fogats *fors*, en för namn på bruksorter vanlig efterled.

**Kvinnaböske** by, Grevie sn, Bjäre hd, Skåne. *Quindeboske* 1584. – Namnet är sammansatt av genitiv pluralis *kvighna* av fda. *kvigha* 'kviga' och dialektens *byske* 'busksnår' och kan översättas med 'buskaget där kvigor brukar hålla till'.

**Kvinnestad** sn, Gäsene hd, Västergötland. *Quinnizstadha sokn* 1413. – Socknen har fått sitt namn från kyrkbyn. Det kan innehålla fsv. *qvinde* 'kvinnfolk'. Efterleden är → *sta(d)*.

**Kvismaren** f.d. sjöar, våtmark, Sköllersta och Askers hd, Närke. *Quisnaren* 1560. – Sjönamnets fornsvenska form bör ha lytt \**Kvisnir* och betydelsen ha varit 'sjön som förgrenar sig'. Formen på *-maren* är sannolikt påverkad av sjön Hjälmarens nutida namnform.

**Kvissleby** tätort, Njurunda sn, Medelpad. (i) *Quysse* 1535, *Quislä* 1545. – Byn Kvissle har givit tätorten dess namn. Detta innehåller det norrländska dialektordet *kvissel* 'älvfåra', syftande på en tidigare älvfåra eller ett sund, som skilt en i Ljungans mynningsfjärd utskjutande udde från fastlandet.

**Kvisslingeby** tätort, Björlanda sn, Västra Hisings hd, Bohuslän. *Kutlung(h)abø* 1388, 1402, *Kwsslingeby* 1544, *Quislingbi* 1568. – Namnets förled är genitiv av en personbeteckning *kutlungar*, snarast bildad till ett från svenska dialekter känt terrängbetecknande *kut* 'knöl, kulle'. Skrivningen *Kwssl-* (att utläsa *Kus(s)l-*) har på 1500-talet uppfattats som *Quissl-*. Efterleden är → *by* 'gård; by'.

**Kvistbro** sn, Edsbergs hd, Närke. (in) *Ecclesia Quistbro* 1309. – Namnet avsåg äldst den bro (*Qwisbro broo* 1428) som vid Kvistbro kyrka går över Svartån. Denna bro bör enligt namnets förled ha föregåtts av en brobank gjord av ris och kvistar.

**Kvistofta** sn, Luggude hd, Skåne. *ecclesie Quistofthæ* 1351. – Sockennamnet, lånat från kyrkbyn, innehåller i förleden kanske ordet *kvist* med syftning på en framspringande del av en ås på platsen för den gamla kyrkbyn. Senare leden innehåller *toft*, en sidoform till → *tomt*.

**Kvänum** sn, tätort, Skånings hd, Västergötland. *Quenem sokn* 1428. – Socknen har fått sitt namn från den medeltida kyrkbyn. Det kan innehålla ett gammalt namn på Kvänumsån, ett fornsvenskt \**Qvædhna* 'Dyån, Sumpån' e.d. Efterleden innehåller → *hem* 'boplatz; gård'. Socknen och Kvänums by har givit namn åt tätorten. Kvänums järnvägsstation, ett stycke norr om sockenkyrkan, anlades vid en 1899 öppnad bandel; kring stationen har tätorten vuxit fram.

**Kvärlöv** tätort, Annelövs sn, Onsjö hd samt Saxtorps sn, Harjagers hd, Skåne. *Quædelöf* 1245 sen avskr., *Kuæthælof* 1352 avskr. (avser byn). – Förleden i detta gamla bynamn kan innehålla fda. \**kvæthar* 'sumpmarksbor', fda. \**kvæth* 'smuts, slam, sumpmark' eller ett likalydande \**Kvæth* som äldre namn på den förbiflytande Saxtorpsån. Trakten kring byn synes i äldre tid ha utmärkts av sankmark. Namnets efterled är → *löv* 'arvegods'.

**Kymbo** sn, Vartofta hd, Västergötland. (de) *Tiumu* 1225 (avser kyrkbyn). – Socknen har fått sitt namn från kyrkbyn. Det återgår på böjd form av ett fornsvenskt *Tiuma* som kan betyda 'höjsträckning'. Byn har ett högt läge på en moränvall. Inskottet av *b* i namnet kan bero på inverkan från ortnamnefterleden → *bo*.

**Kymmendö** ö, Ornö sn, Sotholms hd, Södermanland. *Tijmmendö* 1539, *Kimendö* 1578 (beläggen avser en gård). – Namnet bärs också av en gård på ön. Gårdnamnets officiella stavning ändrades 1952 från *Timende* till *Kymmendö*; i andra sammanhang hade stavningen med *T*-övergivits redan i början av 1600-talet. Namnets fornsvenska form var sannolikt \**Thiudhmunda(r)ø*. I detta ingår i förleden troligen genitiv av mansnamnet fsv. *Thiudhmund*, kanske avseende öns förste bosättare. Efterleden är *ö*. Namnet kan ha kommit till i sen vikingatid med syftning på en dätida ö som utgjorde den södra delen av dagens Kymmendö. Namnets genuina uttal är »Tjym-mendö».

**Kynnefjäll** bergsträckning, Bullarens, Sörbygdens och Tunge hd, Bohuslän samt Valbo och Vedbo hd, Dalsland. – Namnet är givet efter *Kynne älv*, ett äldre \**Kyrna*, en bildning till förleden i namnet på dess källsjö, (*Södra*) *Kornsjön*. Efterleden är *fjäll* i betydelsen 'vidsträckt, kal bergsmark'.

**Kynne älv** älv, Bohuslän → *Kynnefjäll*.

**Kyrkebols** gd, Hellvi sn, Gotland → *Hellvi*.

**Kyrkeby** by, Harestads sn, Inlands Södre hd, Bohuslän → *Harestad*.

**Kyrkefalla** f.d. sn, Kåkindes hd, Västergötland → *Tibro*.

**Kyrkenorum** by, Norums sn, Inlands Nordre hd, Bohuslän → *Norum*.

**Kyrkheddinge** sn, tätort, Bara hd, Skåne. (de) *Heddingi* 1100-talets mellersta del, (i) *Kirkehæddinge* 1483 (avser kyrkbyn). – Sockennamnet är lånat från kyrkbyn. Denna samt grannbyn Kornheddinge och byn Mossheddinge i grannsocknen Esarp utgör delar av ett ursprungligt område kallat *Heddinge*, senare uppdelat på tre byar, vilkas namn småningom försetts med särskiljande förleder

(*Kyrk-* på grund av att en kyrkby avses). Namnet *Heddunge* innehåller en inbyggartebeteckning (→ *-unge*), sannolikt bildad till den dialektala växtbeteckningen *hadd*, avseende ängsull, som växer på sankmark. *Mossheddinge* ligger vid en förr vidsträckt kärrmark längs Torrebergabäcken (varav förleden *fd. mos* 'mosse'), och mellan Kornheddinge och Kyrkheddinge utbreddes sig förr en annan vidsträckt sankmark. Förleden i *Kornheddinge*, förr *Kodhdeddinge* (*Kwdhæddinge* 1483), innehåller dialektens *kodd* 'knöl; pung, testikel', möjligen med syftning på en eller flera höjder vid bebyggelsen. På grund av icke önskvärda associationer byttes förleden kring sekelskiftet 1600 ut mot *Korn-*, alternativt det på orten ännu brukade *Mellom-* med syftning på byns läge mellan Kyrkheddinge och Mossheddinge. Tätorten Kyrkheddinge har vuxit fram kring kyrkbyn och längs landsvägen mot Stafanstorp.

**Kyrkheden** f.d. namn på tätorten Ekshärad, Ekshärads sn, Älvdals hd, Värmland. – Namnet avsåg ursprungligen ett mindre område invid Ekshärads kyrka, bestående av klockarbostaden och dess ägor, och kom senare att beteckna den under 1900-talet framväxande tätorten. Området är en del av en längs Klarälven löpande, brant, skogbeväxt sluttning, i dialekten benämnd *hed*. Tätortens namn ändrades 1980 till → *Ekshärad*.

**Kyrkhult** sn, tätort, Listers hd, Blekinge. *Kyrckhyllt* 1555, *Kirkeholdt* 1612 (avser kyrkbyn). – Socknen har sitt namn efter kyrkbyn. Det innehåller i efterleden → *hult* och kan tolkas antingen som 'hultet vid kyrkvägen mot Jämshög' (Kyrkhults socken bröts ut ur Jämshög på 1860-talet) eller som 'hultet ägt av kyrkan'. Tätorten har vuxit fram kring kyrkbyn.

**Kyrkoköpinge** sn, Skytts hd, Skåne. (*Jn*) *Kirkykøpingæ* 1303 (avser kyrkbyn). – Sockennamnet innehåller i efterleden en stelnad form i dativ singularis av *fd. köping* 'handelsplats'. Förleden har säkerligen tidigt tillagts för att åtskilja bebyggelsen från den angränsande kyrkbyn → *Dalköpinge*. De båda byarna kan ursprungligen, tillsammans med den mellanliggande byn Mellanköpinge (inom Kyrkoköpinge socken), ha utgjort en enda by som senare delats. Den äldsta kyrkan kan ha byggts i nuvarande Kyrkoköpinge.

**Kyrksten** tätort, Bjurtjärns sn, Karlskoga hd, Värmland. – Tätorten, som har vuxit fram från 1970-talet, har sitt namn efter en gård (*Kyrkiosten* 1648). Den ursprungliga namnbäraren är en nära gården belägen stor sten, *Kyrkstenen*, men anledningen till namnet är inte känd. Gårdens namn skrivs sedan gammalt officiellt *Kyrkosten* (så fortfarande i fastighetsregistret), medan tätortens officiella namnform är *Kyrksten*.

**Kyrkås** sn, Jämtland. (*j*) *Kirkivos soken* 1440. – Socknen kallades först *Hjällsjöas* (*i Hiælzsioasa sokn* 1407), där förleden utgörs av sjönamnet *Hjällsjön* (numera stavat *Gällsjön*) och efterleden *ås* syftar på den ås i vars sydsluttning både Gällsjön och socknens medeltidskyrka ligger. I början av 1400-talet ändrades sockennamnet till

*Kyrkås*. Möjligen hade kyrkan och närbelägna gårdar dessförinnan lagts öde i samband med digerdöden omkring 1350. *Kyrkås* skulle i så fall betyda 'åsen med ödekyrkan'. Om namnet av okänd anledning ändrats utan att kyrkan varit ödelagd blir betydelsen helt enkelt 'åsen med kyrkan'. Möjligen har socknen övertagit *Hjällsjöas* och/eller *Kyrkås* från nuvarande Kyrkbyn. På 1840-talet byggdes ny sockenkyrka i byn Lungre.

**Kyrkås** sn, Barne hd, Västergötland. *Kyrkieåss* 1540 (avser kyrkbyn). – Socknen har fått sitt namn från kyrkbyn. På en höjd på byns mark är kyrkan uppförd. Ett äldre namn på socknen var *Sandbäck* (*Såndbech* 1540), som lånats från gården Sandbäck och äldst burits av ett vattendrag rinnande genom sandig mark vid gården.

**Kåbdalis** by, Jokkmokks sn, Lappland. – Namnet är en försvenskning av lulesam. *Goabddålis*, som är en bildning till *goabdes* 'spättrumma'. Den sakliga bakgrunden är okänd.

**Kåddis** by, Umeå sn, Västerbotten. (*de*) *Caadis*, (*de*) *villa Kadiis* 1324. – Namnet innehåller troligen en bildning med *-s* till umesam. *gåddie* 'strand', med betydelsen 'något som hör till stranden', syftande på älv- eller havsstranden. En äldre, mindre sannolik tolkning utgår ifrån en böjningsform av samma ord.

**Kåge** tätort, Skellefteå sn, Västerbotten. (*i*) *Stora Kogha*, (*i*) *Kogha* 1500, *Kawa by* 1505, (*i*) *Kåge* 1539. – Tätorten är framväxt ur byn Storkåge, också kallad *Kåge*, belägen vid Kågeälvens mynning i Kågefjärden, en fjärd av Botenviken. Både älven och fjärden har föreslagits som den första bäraren av namnet *Kåge*. För ett ursprungligt fjärdnamn talar att byn Frostkåge i Byske socken också ligger vid Kågefjärden, däremot inte vid Kågeälven. Ingen förklaring har getts till *Kåge* som fjärd- eller älvnamn eller till förekomsten av förleden *Stor-* i *Storkåge*.

**Kågedalen** förs., Skellefteå sn, Västerbotten. – Namnet är säkerligen av ungt datum, kanske skapat i samband med församlingens utbrytning ur Skellefteå landsförsamling 1933. Församlingens huvudbygd med kyrka i Kusmark omfattar dalgången längs Kågeälven. Förleden syftar antingen på byn Kåge, församlingens viktigaste tätort, eller på Kågeälven. I det senare fallet är *Kågedalen* att se som en sammandragning av ett \**Kågeälvsdalen*.

**Kågeröd** sn, tätort, Luggude hd, Skåne. *Kaaryth* 1351, *Kaagryth* 1387. – Kyrkbyn har givit socknen dess namn. Efterleden är → *ryd* 'röjning', medan förleden är oklar. Tätorten har vuxit fram kring kyrkbyn och den invid denna år 1886 öppnade järnvägsstationen.

**Kåhög** tätort, Partille sn, Sävöds hd, Västergötland. (*j*) *Kahög* 1496. – Tätorten har fått namn efter byn Kåhög. Namnet innehåller i förleden möjligen ett ord bildat till ett verb med grundbetydelsen 'välva, bukta' och syftar i så fall på krökar i Sävöån. Snarare innehåller dock förleden ett ord motsvarande danskans *kå* 'kaja'. Efterleden är *hög*. De intilliggande Kåhögbergen är kända såsom tillhåll för kajor.

**Kåkinds härad** hd, Västergötland. (*de*) *prouincia Kakynd*



1225. – *Kakind*, som är ett gammalt bygdenamn, innehåller som efterled → *kind* 'ätt; folkslag, stam'. Förleden är oklar. Det har antagits att den kan vara ett ord motsvarande danskans *kå* 'kaja'. I så fall får man räkna med en bildning till förleden i ett med *Ka*- sammansatt ortnamn.

**Källands härad** hd, Västergötland. *Qualni* 1200-talets slut. – Häradsnamnet återgår på ett gammalt bygdenamn, fsv. *Kvaldin*, dativ *Kvaldni*. Detta namn, bildat till fsv. \**kvald*- 'bergknalle', egentligen 'uppsvällning', kan återges med 'den av bergknallar uppfyllda bygden', en träffande karakteristik av större delen av häradet, särskilt Källandshalvön i Vänern och den med ett smalt sund därifrån avskilda Källandsö. I skrift och därav betingat uttal har namnet associerats med ortnamn på → *land*.

**Källands-Åsaka** sn, Källands hd, Västergötland. *Asaka sokn* 1440. – Socknen har fått sitt namn från kyrkbyn. Om *Åsaka* se → *Barne-Åsaka*. Det sedan 1885 särskiljande tillägget *Källands* anger läget i Källands härad.

**Källandsö** ö i Vänern, Västergötland. *Qualdinhø* 1288. – Ortnamnet är bildat till häradsnamnet → *Källands härad*.

**Källered** sn, tätort, Askims hd, Västergötland. (*ij*) *Kollarudz sokn* 1421. – Socknen har fått namn efter en gård. Namnets förled kan vara antingen genitiv av mansbinamnet fsv. *Kolle* 'han som är utan hår' eller av ordet *kulle*, i dialekten *kolle*. Efterleden innehåller ursprungligen → *rud* 'röjning'.

**Källerstad** sn, Västbo hd, Småland. (*i*) *Kullirstadha sokn* 1427. – Socknen har fått namn efter kyrkbyn (*Kollærstad* 1345). I förleden ingår möjligen ett ord \**kvald*, besläktat med riksspråkets *kväll*, med betydelsen 'solnedgång'. Efterleden är → *sta(d)*.

**Känna** sn, tätort, Sunnerbo hd, Småland. (*j*) *Quannom* 1388. – Det plurala namnet (se inl. 3.3.1), givet efter kyrkbyn, har antagits innehålla ett äldre fsv. \**kvadhn*, en bildning till ett ord som finns belagt bl.a. i medellågtyskan med betydelsen 'smuts, orenlighet' e.d. Namnet bör ha äsyftat sank och dyg mark.

**Kärböle** förs., Färila sn, Hälsingland. *Korebölet* 1542. – Namnet är lånat från kyrkbyn. Förleden kan innehålla mansnamnet *Käre*. Efterleden är → *böle* 'boplats; gård'.

**Kårestad** by, Furuby sn, Konga hd, Småland → *Konga härad*.

**Kårsavagge** fjälldal, Jukkasjärvi förs., Kiruna stad, Lappland. – *Kårsavagge* är en äldre stavningsform av nordsam. *Gorsavaggi*, sammansatt av *gorsa* 'ravin; trång, djup (bäck)dal' och *vaggi* 'fjälldal'. Namnet beskriver den djupa dalen med branta sidor.

**Kårsta** sn, tätort, Långhundra hd, Uppland. (*de*) *Korsta* 1320. – Tätorten har vuxit fram vid en 1885 inrättad järnvägs- och poststation. Stationen, som inte ligger i omedelbar närhet av kyrkan, fick namn efter socknen. Socknen har övertagit namnet från kyrkbyn, numera kallad *Kårstaby*. Förleden kan innehålla *korn* (sädesslaget). Efterleden är → *sta(d)*.

**Kåseberga** f.d. fiskeläge, Valleberga sn, Ingelstads hd, Skåne. *Kosseberg* 1523, *Kaasebergh* 1545. – Namnet in-

nehåller i förleden dialektordet *kås* 'båtplats, mindre hamn'. Bebyggelsen har ett skyddat hamnläge nedanför den mäktiga Kåsebergaåsen.

**Käglan** bergs- och skogsområde mellan Närke och Västmanland. *Kiægglu* 1280-talet. – Namnet är äldst belagt i Tjuvabalken i Äldre Västgötalagen. Det innehåller troligen ett fornsvenskt \**kæghla* med grundbetydelsen 'klump, kloss' e.d. Namnet skulle i så fall äsyfta bergformationen och inte skogen.

**Käggleholm** gods, Ödeby sn, Glanshammars hd, Närke. *Datum Kæggleholm* 1551. – Gården hette tidigare *Tuna* (*Thwna* 1444; → *tuna*). Den köptes på 1540-talet av Gustav I, som gjorde den till fogdeboställe. Namnet ändrades 1551 till *Käggleholm*. Förleden i detta namn utgörs av → *Käglan*, namnet på det stora bergs- och skogsområdet på gränsen mellan Närke och Västmanland. Efterleden är det i herrgårdsnamn vanliga → *holm*. Möjligen har det faktum att gården ligger på en ö i Väringen haft betydelse vid namngivningen.

**Kälarne** tätort, Håsjö och Hällesjö snr, Jämtland. – Samhället har vuxit upp vid och fått namn av en järnvägsstation som öppnades 1883. Namnet innehåller bestämd form pluralis av dialektordet *käl* 'utmark, ödemark'. *Kälarna* (*Kälarne*) eller *Kälen* användes tidigare som ett gemensamt namn på socknarna Håsjö och Hällesjö.

**Källa** sn, Åkerbo hd, Öland. *Keldo sokn* 1360. – Socknen har namn av att kyrkan, nu ödekyrka, byggdes vid en källa (fsv. *kælda*). Sannolikt är det rester av denna som har påträffats i nordvästra delen av kyrkogården.

**Källby** sn, tätort, Kinnefjärdings hd, Västergötland. *Kialby* 1290. – Socknen har fått sitt namn från kyrkbyn. Förledens betydelse är oviss; den kan innehålla en fornspråklig form av ordet *köl* med terrängbeskrivande innebörd. *Köl* bevarar här möjligen den ursprungliga innebörden 'hals' och kan då syfta på en avsmalnande vinkel mellan Mariedalsån och ett annat vattendrag. Efterleden är → *by* 'gård; by'. Socknen och kyrkbyn har givit namn åt tätorten, som vuxit fram vid järnvägsstationen, öppnad för trafik 1897, och vid kyrkan.

**Källeryd** sn, Mo hd, Småland. *Keldorydh* 1411. – Socknen har fått sitt namn efter kyrkbyn. Det innehåller genitiv singularis av fsv. *kælda* 'källa' och → *ryd* 'röjning'.

**Källna** sn, Norra Åsbo hd, Skåne. (*J*) *Kylnæ soken* 1458. – Sockennamnet är lånat från den gamla kyrkbyn invid den nu rivna ursprungliga sockenkyrkan i socknens sydligaste del vid Rönne å. Det innehåller en forndansk böjningsform av ordet *källa*. Nedanför höjden där den forna kyrkan stod, rinner på tre ställen fram intensiva vattenflöden, vilka bildar en vattensamling, som sedan länge är känd som offerkälla.

**Källsjö** sn, Faurås hd, Halland. *Kædelsrydh* 1492. – Sockennamnet, först omnämnt på 1330-talet, är lånat från den dåtida kyrkbyn. Förleden innehåller mansnamnet *Kjell* (*Kättil*). Efterleden är → *ryd* 'röjning'. Skrivformen *-sjö* slår igenom i början av 1700-talet. Kyrkan ligger inte vid någon sjö; dock är trakten sjörik.

**Källs Nöbbelev** sn, Onsjö hd, Skåne. (*in*) *Källersnybølae* 1300-talets mitt. – Sockennamnet, som är lånat från kyrkbyn, innehåller som första del genitiv av mansnamnet fda. *Kældor*. Namnets andra del är ursprungligen fda. \**nybyli* 'nybygge' (→ *bøle*), från slutet av 1600-talet med anslutning till de i Skåne vanliga ortnamnen på → *löv*. Sockennamnets form var från 1600-talet och officiellt fram till 1903 enbart *Nöbbelev* (*Nöbølle* o.l.), därefter *Kells Nöbbelef* och från 1945 *Källs Nöbbelev*.

**Källstad** sn, Dals hd, Östergötland. *Ecclesie Ketastadum* 1292, *Kiætestadh* 1336, *Kætilstadha* 1347. – Socknen har fått sitt namn från kyrkbyn. Det ligger med tanke på de äldsta beläggen nära till hands att anta att förleden ursprungligen innehållit genitiv av mansnamnet fsv. *Kæti* och att detta senare ersatts av mansnamnet *Kætil*. Efterleden är → *sta(d)*.

**Källstorp** sn, Vemmenhög hd, Skåne. *ecclesie Kætilstorp* 1346. – Sockennamnet, som ursprungligen avsåg kyrkbyn, är sammansatt av genitiv av mansnamnet fda. *Ketil* och → *torp* 'nybygge'.

**Källunga** sn, Gäsene hd, Västergötland. *Tielwnga* 1540. – Socknen har fått sitt namn från kyrkbyn. Namnet är bildat med *-unge* (→ *-inge*), kanske till ett med *tjåle* samhörigt ord. Namnets sakliga bakgrund är ovisst.

**Källunge** sn, Gotland. *Kelungj* 1300-talet sen avskr. – Socknen har säkerligen övertagit namnet från en gård, den nuvarande Prästgården. Namnet tycks vara bildat med *-unge* (→ *-inge*) till det från Gotland kända dialektordet *käl* 'köl', i ortnamn ofta med syftning på kullar som liknar uppochnedvända båtar med kölen i vädret. Sockenkyrkan ligger på en mjukt välvd höjdsträckning.

**Källö-Knipplan** tätort, Öckerö sn, Västra Hisings hd, Bohuslän. – Tätorten har vuxit upp kring den år 1920 öppnade poststationen. Förleden i önamnet *Källö* (*Thiëlö* 1568, *Kiälön* 1673) åsyftar sannolikt en offerkälla, Saramors källa. Namnet *Knipplan* (*Knipplerna* 1673), som betecknar tre små skär, innehåller bohuslänskans *knebbel* 'fröhus på lin', troligen avseende skärens hopgyttrade utseende.

**Kälvene** sn, Vartofta hd, Västergötland. *Kelwene sokn* 1397. – Socknen har fått sitt namn från kyrkbyn. Det innehåller djurbeteckningen *kalv* och → *vin* 'betesmark; äng'.

**Kämpinge** by, f.d. fiskeläge, villabebyggelse, Rängs sn, Skytts hd, Skåne. (*in*) *Kempinge* 1368 avskr. – Namnet innehåller en inbyggartebeteckning fda. *kæmpingar* (→ *-inge*), sannolikt bildad till ett dialektord *kamp* 'klappersten, små rundaktiga stenar'. Fram till 1632 utgjorde Kämpinge en egen socken. Bebyggelsen ingår numera i tätorten → *Höllviken*.

**Kårda** sn, tätort, Östbo hd, Småland. (*de*) *Kerit* 1238. – Kyrkbyn har givit socknen dess namn. Förleden innehåller troligen ordet *kärr*. Byn är omgiven av sankmarker. Efterleden är → *ryd* 'röjning'. Om namnets plurala form se inl. 3.3.1.

**Käringön** sn, ö, fiskeläge, Orusts västra hd, Bohuslän. – Som sockennamn är *Käringön* ungt. Det har ursprungligen betecknat ön (*Kierlingøon* 1659) och antas innehålla ordet *käring* i betydelsen '(vitmålat) röse till ledning för sjöfarande'. Namnet sammanhänger möjligen med *Bonden*, en intelligande holme.

**Kärna** tätort, Torsby sn, Inlands Södra hd, Bohuslän. (*j*) *Kiærna rudi* 1388. – Tätorten har vuxit upp kring byn Kärna. Namnet är ett ursprungligt \**Kiarnarud*, där förleden troligen innehåller det fornvästnordiska personbinnamnet *Kjarni*. Efterleden är fvn. *rud* 'röjning' (→ *rud*).

**Kärna** sn, Hanekinds hd, Östergötland. (*in*) *Kernom* 1334. – Det svårtydda ortnamnet, som har plural form (se inl. 3.3.1), kan tänkas innehålla ett ord bildat till *kärr* med syftning på en mindre vattensamling eller snårskog. Vid en sankmark östsydost om kyrkan låg förr en bebyggelse kallad *Kärret*.

**Kärnbo** sn, Selebo hd, Södermanland. (*Jn*) *Kirna* 1257 sen avskr. – Namnet innehåller en inbyggartebeteckning med ordet *socken* underförstått och betyder 'Kirnabornas (socken)'. Innebörden av det plurala (se inl. 3.3.1) ortnamnet fsv. *Kirna* är ovisst. Det har sammanställts med (*smör*)*kärna* (fsv. *kirna*).

**Kärbo** sn, Siende hd, Västmanland. *parochia Kiefri* 1302, (*ij*) *Kæwrbosokn* 1357. – Det svårtolkade sockennamnet, fsv. *Kæver*, har ursprungligen möjligen avsett en ö eller halvö. Namnet kan vara besläktat med dialektorden *kvaver* 'sumpig plats kring källa' och *käva* 'blindå, uttorkad ågren'. Den nuvarande namnformen utgår från fsv. *Kæverboa sokn* 'Käverbornas socken'.

**Kärråkra** sn, Ås hd, Västergötland. *Kidråka* 1540. – Socknen har fått sitt namn från kyrkbyn. Det innehåller i förleden fsv. *kidh* 'killing' och i efterleden troligen det västgötska dialektordet *råk* 'långsträckt sumpmark med källdrag'. Vid kyrkbyn ligger den ganska långsträckt Kartmossen.

**Kärsö** gd, Ekerö sn, Färentuna hd, Uppland. (*in*) *Kyærso* 1287 (avser en ö). – Namnet har ursprungligen betecknat en ö, numera landfast med Ekerön i söder och Munsön i norr. En mycket osäker tolkning är att förleden innehåller ordet *kärr*, här kanske med syftning på busksnår eller småskog. Efterleden är *ö*.

**Kärvingeborn** f.d. järnbruk, by, Grythytte sn, Grythytte och Hällefors hd, Västmanland. *Käringaboren* 1539, *Kärfvingeboren* 1624. – Namnet är sammansatt av fsv. *kærling* '(gammal) kvinna' och → *bor* 'passage mellan eller utmed vatten', här med syftning på läget på den smala landsträckningen mellan sjöarna Halvarsnoren och Malen. Den nuvarande namnformen *Kärvinge-* är väl resultatet av en ombildning i förskönande syfte.

**Kättilsmåla** tätort, Augerums sn, Östra hd, Blekinge. *Keddellsmaale* 1624 (avser byn). – Tätorten har vuxit fram ur en by. Namnet innehåller mansnamnet fda. *Ketil* och → *måla* 'avmätt jordområde'.

**Kättilstad** sn, Kinda hd, Östergötland. *parochia Kætilstad* 1295 avskr. – Socknen har fått sitt namn från kyrk-

byn. Det innehåller mansnamnet *Kjell*, fsv. *Kætil*, och → *sta(d)*.

**Kättilstorp** tätort, Yllestads sn, Vartofta hd, Västergötland. – Tätorten har vuxit fram kring en järnvägsstation, som öppnades för trafik 1878. Denna fick sitt namn från gården Kättilstorp (*Kælstorp* 1494). Gårdnamnet är sammansatt av mansnamnet *Kjell*, fsv. *Kætil* och → *torp* 'nybygge'.

**Kävlinge** kn, samt sn och tätort, Harjagers hd, Skåne. *Kyflingi* 1100-talets mellersta del (avser kyrkbyn). – Kommunen har fått namn efter socknen, som i sin tur lånat namnet från kyrkbyn, nu en tätort. Namnet är en bildning med *-linge* (→ *-inge*), sannolikt till en forndansk motsvarighet till svenska och norska dialekters *kuv* 'höstack; rundaktig topp, pucker' med syftning på den höjdrygg söder om Kävlingeån som skjuter ut som en spets mitt emot den gamla kyrkbyn. Den moderna formen *Kävlinge*, betygad sedan 1600-talet, kan förklaras som en särutveckling i skrift – det genuina dialektutttalet är »*Kövlinge*», en direkt utveckling ur det äldsta *Kyvlinge*.

**Kävsjö** sn, Östbo hd, Småland. *Kiæpsyo* 1290. – Kyrkbyn har givit socknen dess namn. Namnet har ursprungligen tillkommit den intilliggande Kävsjön, som nu består av mossmark. Det kan innehålla ett ord besläktat med verbet *kväva* och åsyftar då en benägenhet hos sjön att kväva fisken genom syrebrist på grund av bottenfrysning e.d.

**Köinge** sn, tätort, Faurås hd, Halland. *ecclesie Kønge* 1330-talet. – Socknen har namn efter kyrkbyn, den nuvarande tätorten. I namnet ingår möjligen en inbyggarebeteckning \**kviing*, \**kying*, bildad till ett ortnamn som innehåller det från dialekterna kända *kvi(a)*, *kya* 'inhägnad, fälla' m.m. Se vidare → *-inge*.

**Köla** sn, Jösse hd, Värmland. (*j*) *Kyøl* 1379. – Sockennamnet, vars ursprungliga syftning är oklar, innehåller dialektordet *köl* 'höglant (skogs)mark'.

**Kölaby** sn, Redvägs hd, Västergötland. *Kylæby* 1358 avskr. – Socknen har fått sitt namn från kyrkbyn. Förleden kan möjligen innehålla en motsvarighet till fvn. *kylr* 'kyla' eller en bildning till sistnämnda ord, här betingad av frostländig mark. Efterleden är → *by* 'gård; by'.

**Kölingared** sn, Redvägs hd, Västergötland. *Kylwingared* 1360. – Socknen har fått sitt namn från kyrkbyn. Efterleden är → *ryd* 'röjning'. Förleden innehåller efter gammal mening genitiv pluralis av en inbyggarebeteckning med betydelsen 'invånare i → *Kölaby*. Med denna tolkning kan namnet *Kölingared* sålunda vittna om utflyttning från Kölaby socken i samma härad.

**Könkämäälven** gränsväld mot Finland, Lappland. *Kyngioma älfv* 1598. – Namnet på den forsrika älven återgår på fi. *Könkämä(eno)*, vars efterled *eno* betyder 'huvudälv'. *Könkämä* används i tornedalsfinskan vid sidan av nordfi. *köngäs* som beteckning för 'stor fors', en betydelse som ordet troligen fått via älvsnamnet. Namnets ursprung är sannolikt samiskt. Älvens nuvarande nordsamiska namn *Geaggáneatnu* återgår på det finska namnet; efterleden

är *eatnu* '(stor) älv'. *Könkämä* är även det finska namnet på Sveriges nordligaste sameby, området längs älven. Byns samiska namn *Geaggänvuopmi* innehåller efterleden *vuopmi* 'skogbevuxen älvdal; myrmark i älvdal'.

**Köping** kn, stad, Västmanland. *Kaupinga* ca 1120?, *ecclesie Kōpung* 1300. – Namnet innehåller fsv. *kōpunger* 'handelsplats'. Det äldsta belägget, hämtat från en italiensk handskrift där de svenska stiftsstäderna räknas upp, avser troligen Köping. Ett område strax söder om staden, kring det under 1300-talets senare del uppförda s.k. Köpingshus, kallades under medeltiden *Laglösaköping* (*Laghlysakypung* 1257), sannolikt därför att det låg utanför det stadsplanerade området.

**Köping** sn, Slättbo hd, Öland. (*aput*) *Kōpungskyrkiu* 1315 (avser kyrkan). – Namnet innehåller fsv. *kōpunger* 'handelsplats'. Socknen har fått detta namn på grund av att sockenkyrkan byggdes vid en känd tings- och marknadsplats.

**Köpinge** sn, Gälds hd, Skåne. *Ecclesie Kōpinge* 1361. – Sockennamnet, som är lånat från den gamla kyrkbyn, innehåller en stelnad form i dativ singularis av fda. *kōping* 'handelsplats'. Kring kyrkbyn har vuxit fram en tätort kallad → *Gärds Köpinge*.

**Köpingebro** tätort, Stora Köpinge sn, Herrestads hd, Skåne. – Tätorten har vuxit fram kring en 1894 öppnad post- och järnvägsstation i byn Lilla Köpinge. Förleden i det samtidigt tillkomna namnet åsyftar väl socknen (→ *Stora Köpinge*); efterleden syftar på en bro över den förbiflytande Nybroån.

**Köpingsvik** tätort, Köpings sn, Slättbo hd, Öland. *Kiöpins vicken* 1653 (avser en vik). – Tätorten är framvuxen kring kyrkan och har fått namn efter läget intill en välkänd badstrand vid en bukt av Kalmarsund, Köpingsvik(en). I förleden ingår sockennamnet. Namnet blev definitivt bebyggelsenamn i samband med att järnvägs- och poststationsnamnet 1947 ändrades från *Tingsdal* till *Köpingsvik* och att det samma år beslöts att den storkommun som skulle inrättas från år 1952 också skulle heta *Köpingsvik*. Namnvalet kan ha stärkts av att tätorten skulle bli huvudort i kommunen och att Köpings socken var den nya kommunens dominerande del. Sockennamnet *Köping* befanns dock olämpligt som järnvägs- och poststationsnamn och kommunnamn med tanke på staden Köping i Västmanland.

## L

**Lackalänga** sn, Torna hd, Skåne. (*in*) *Lakkælengæ* 1326. – Sockennamnet är givet efter kyrkbyn. Det innehåller i förleden troligen ett äldre ånamn, bildat till fda. *lakka* 'gå långsamt' med syftning på långsamt rinnande vatten. Den åsyftade ån är i så fall Vegarånnen, ett biflöde till Lödde å. Efterleden är *länga* i en betydelse 'långsträckt areal'.

**Låddjovaggi** fjälldal, Gällivare sn och Jukkasjärvi förs., Kiruna stad, Lappland. – Namnet, vars äldre stavnings-

form är *Ladtjovagge*, är sammansatt av den lokala formen av nordsam. *lådju* 'slätter' och *vággi* 'fjälldal'. I dalen finns sjön *Láddjovávri*. Efterleden i detta namn betyder 'sjö'.

**Ladugårdsgårdet** stadsdel, Stockholms stad. – Stadsdelen bildades 1926. Namnet (numera oftast *Gårdet*) avsåg ursprungligen ett gårde till den kungliga Ladugården (dvs. gård för kreatursskötsel) som på 1400-talet anlades vid nuvarande Nobelparken.

**Lagan** å i Halland och Småland. *Laghæ* ca 1300. – Änamnet innehåller antingen ordet *lag* 'vatten, vätska' (i t.ex. *sockerlag*), här snarast med en betydelse 'vattendrag', eller också en bildning till detta ord, *fsv.* och *fda.* \**Lagh*, i båda fallen senare utvidgat till *Laga(n)*, så i det anförda belägget. Änamnet ingår i → *Laholm*.

**Lagan** tätort, Berga sn, Sunnerbo hd, Småland. – Då en poststation inrättades i Prästtorp 1893 gav man den namnet *Lagan* efter järnvägsstationen, som då var under planering vid ån → *Lagan*. Då denna stod färdig 1899, flyttades poststationen dit. Tätorten, som uppstod kring de båda inrättningarna, övertog stationsnamnet. Att sockennamnet inte valdes trots närheten till kyrkan förklaras av att ett järnvägs- och poststationsnamn *Berga* redan fanns på annat håll i Småland, i Högsby socken.

**Lagerlunda** gods, Kärna sn, Hanekinds hd, Östergötland. – Förleden *Lager-* erinrar om en tidigare ägare, Israel Lagerfelt (död 1684). Bebyggelsen hette i äldre tid *Ledingelunda* (in *Lathingælundom* 1343). Detta plurala (se inl. 3.3.1), med *lund* sammansatta namn innehåller troligen en gammal inbyggarebeteckning på *-ing* eller *-ung*, bildad till *fsv.* \**ladh(a)* 'bro, vägbank' (jfr *-inge*). Vid Lagerlunda går vägen mellan Linköping och Mjölby över Kapellsån.

**Lagersberg** gods, Fors sn, Österrekarne hd, Södermanland. – Häradshövdingen Erik Dryselius Lagerqvist (död 1692) erhöll 1668 privilegier för ett säteri på platsen, vilket sedermera efter honom kallades *Lagersberg*. Efterleden *-berg* kan vara schablonmässigt given; mangårdsbyggnaden ligger dock vid en markerad mindre höjd i ett kuperat område. Gårdens äldre namn var *Hunsta* (in *Hunsta* 1356). Detta med → *sta(d)* sammansatta namn innehåller antingen djurbeteckningen *hund* eller *fsv.* *hun* 'kubbe, kloss', i betydelsen 'klump(liknande höjd)' e.d.; användning som person(bi)namn kan inte uteslutas i någotdera fallet, men ett höjdbetecknande *hun* med syftning på höjden vid gården är sakligt tilltalande.

**Lagga** sn, Långhundra hd, Uppland. (in) *Huseby Lagheredhi* 1299 (avser byn Husby i Lagga), (i) *Lagga sokn* 1481. – I de äldsta källorna kallas socknen *Lagg(a)hårad*. Detta namn, där → *hårad* har betydelsen 'bygd', kommer ur bruk först mot mitten av 1500-talet. *Lagga* är bildat till *lagg*, i dialekter ofta 'kant, strand (av mosse, kärr, sjö eller å)', och kan äldst ha varit namn på en ö i den forntida fjärd som fyllde dalgången sydöst om Uppsala. Ön har kanske motsvarat den upphöjda terrängen mellan Norrdal i norr över området vid Lagga kyrka till Örby i söder. Vilket markavsnitt som uppfattats som en »lagg» är svårt att avgöra.

**Laggarberg** tätort, Timrå sn, Medelpad. *Laggareberg* 1562. – Tätorten har vuxit upp kring byn Laggarberg, tidigare benämnd enbart *Berg* (i *Bergh* 1535). Gården och hithörande marker ligger högt. Den särskiljande förleden kan innehålla ordet *laggare* 'person som tillverkar laggkär'l', möjligen i funktion som personbinamn.

**Lagarbo** gd, Järlåsa sn, Hagunda hd, Uppland → *bol*.

**Lagmansered** sn, Bjärke hd, Västergötland. *Lamanzrydh sokn* 1465. – Socknen har fått sitt namn från gården Lagmansryd. Namnets förled är genitiv av ordet *lagman*, här troligen använt som mansbinamn. Efterleden är → *ryd* 'röjning'.

**Lagunda härad** hd, Uppland. (in ...) *Lauunde* 1296, (in ...) *Laghund* 1298. – *Fsv.* *Laghund* innehåller liksom några andra gamla hundaresnamn det *hund* som är en föregångare till → *hundare*. Förleden *Lagh-* innehåller ordet *lag*, *fsv.* *lagher* 'vätska', svarande mot *fvn.* *logr* 'vätska; vatten', här syftande på en del av Mälaren som benämnts med detta ord. Motsvarande fornvästnordiska form, *Lagrinn* (nyisländskt *Lögurinn*), är känd som namn på Mälaren; på svenska har detta namn återgetts med *Lögaren*.

Vid sidan av *fsv.* *Laghund* uppträder under medeltiden så småningom *Laghunda hundare* (*hæradh*), där *Laghunda* historiskt sett är att fatta som genitiv av en plural inbyggarebeteckning på *-ar*.

**Laholm** kn, stad, sn, sistnämnda i Höks hd, Halland. *Lagæholm* 1275 avskr. – Förleden innehåller en äldre form av änamnet → *Lagan*. Efterleden syftar på en holme i Lagan där det uppfördes en gård och en borg; den senare finns kvar som ruin. Här gick kustvägen genom Halland över ån, och här mötte den Lagastigen som förde mot Småland. Namnet *Laholm* (*Lagaholm*) kan ha bildats i samband med gårdens och/eller borgens tillkomst men kan också ha varit i bruk dessförinnan som namn på holmen på grund av dennas betydelse för samfärdseln (→ *holm*). Namnet överfördes till det stadsliknande samhälle som kanske redan på 1200-talet uppstod på platsen och till socknen. Stadsförsamlingen och landsförsamlingen (socknen) hade gemensam kyrka i staden och utgör sedan 1972 Laholms församling.

**Láimoluokta** vik av Torneträsk, Jukkasjärvi förs., Kiruna stad, Lappland. – Namnet (i en äldre stavningsform *Laimoluokta*) är samiskt. Vikens försvenskade namn *Laimoviken* återgår på fi. *Laimolahti*, skrivet *Laimo Lax* 1576 (*lax* är en försvenskning av fi. *laksi*, en äldre form av *lahti* 'vik'). Förleden hänger möjligen samman med nordsam. *láibmat* 'lägga sig platt i vattnet (om fiskegarn och not)'; efterleden är *luokta* 'vik'. Namnet är även överfört på ett samiskt viste.

**Lainioälven** biflod till Torneälven, Lappland och Norrbotten. – Namnet återgår på fi. *Lainiojoki*, som är en försvenskning av nordsam. *Lávnjiteatnu*. Det samiska namnets förled är dunkel. Efterlederna är fi. *joki* 'älv' respektive sam. *eatnu* '(stor) älv'.

**Laisan** sjö, Arjeplogs sn, Lappland. *Store Laiis jerff* 1553.

– Namnet på den långsmala sjön är en försvenskning av arjeplogssam. *Låjssö*. Även namnet *Stor Laisan*, sam. *Stuor Låjssö*, används. Jfr → *Laisälven*, till vars namn sjönamnet är bildat. Efterleden *jerff* i namnformen från 1500-talet är en finsk skrivarkonstruktion (jfr → *Arvidsjaur*).

**Laisdalen** fjälldal, Lappland. – Namnet betecknar fjälldalen utmed Laisälven och ett naturreservat. Det är givet efter → *Laisälven*.

**Laisvall** tätort, blygruva, Arjeplogs sn, Lappland. – Gruvan har namn efter tätorten, vars namn är bildat till sjönamnet → *Laisan* med tillägg av *vall* 'slät, gräsbevuxen mark'.

**Laisälven** älv, Arjeplogs och Sorsele snr, Lappland. – Namnet återgår på arjeplogssam. *Låjssö(jåhkå)*, med okänd betydelse hos förleden. Den senare tillagda efterleden *jåhkå* betyder 'större bäck, å'.

**Laitaure** fjällsjö, Jokkmokks sn, Lappland. – *Laitaure* är en äldre stavningsform av lulesam. *Låjtåvrre*, som troligen är en sammandragen form av *låjto* 'klander' och *jåvrre* 'sjö'. Vattnet i den slamrika sjön har ansetts dåligt.

**Lajves** gd, Levide sn, Gotland. *Levides*, *Lef(f)uide* 1523 → *Levide*.

**Lambohov** gods, Slaka sn, Hanekinds hd, Östergötland. (ij) *Landhbotorpe* 1420. – Ortnamnet innehåller ursprungligen fsv. *landbo(a)thorp* 'torp (nybygge) som innehas av arrendator'. Efterleden *hov*, som uppträder sedan 1600-talet, markerar i detta fall säteriets adliga status (jfr → *Sturehov*).

**Lammen** sjö, Aneboda sn, Norrvidinge hd, Småland → *Lammhult*.

**Lammhult** tätort, Aneboda sn, Norrvidinge hd, Småland. *Lammhult* 1416. – Tätorten har vuxit upp kring järnvägen och den 1864 öppnade poststationen. Namnet, som övertagits från byn Lammhult, har ansetts innehålla en äldre form av sjönamnet *Lammen*, troligen bildat till fsv. *lamber* 'svag, utmattad', syftande på trögflytande vatten. Efterleden är → *hult*.

**land** Efterleden *land* ingår i namn på flera forntida bygder, t.ex. de uppländska folklandsnamnen *Attundaland*, *Fjädrundaland* och *Tiundaland* (→ *hundare*) samt de likaledes uppländska forntida bygdenamnen *Arland* (→ *Ärlinghundra härad*), *Soland* (→ *Sollentuna härad*) och *\*Valand* (→ *Vallentuna härad*). Namnelementet utgör också efterled i en rad landskapsnamn, t.ex. → *Småland*, → *Södermanland*, → *Uppland* och → *Ångermanland*.

I vissa namn, t.ex. → *Svartsjölandet* och kanske även → *Gotland*, har *land* innebörden 'ö'. En närstående betydelse är 'land i motsats till vatten; strandområde', i t.ex. *Ambrickalandet*, älvstrandområde vid byn Ambricka (Älvkarleby socken, Uppland), *Mörttjärnlandet* (Råneå socken, Norrbotten) och det flerstädes förekommande *Sandlandet*.

Större skogs- och terrängområden i norra Sverige har inte sällan namn med efterleden *land*, såsom *Blåbärlan-*

*det* (Stuguns socken, Jämtland) och *Storhedlandet* (Skellefteå socken, Västerbotten).

I ett stort antal ägonamn har *land* betydelsen 'odlat stycke jord, (mindre) åker, teg', i t.ex. de vanliga *Bastulandet*, *Hamplandet* (odling av hampa) och *Nylandet*.

Bebyggelsenamnen innehållande efterleden *land* har beräknats till ca 300. De är särskilt vanliga i Bohuslän och Västergötland och förekommer även i varierande antal i bl.a. Småland, Dalsland, Värmland, Uppland, Medelpad, Jämtland och Ångermanland. De flesta namn uppvisar plural form på *-landa* (se inl. 3.3.1); i de norrländska landskapen är dock singulara namnformer på *-land* förhärskande. I Norden i övrigt har namntypen ca 80 representanter på norra Island och ca 2 000 representanter i Norge, med stark tyngdpunkt i den sydvästra delen.

Bebyggelsenamnen på *-land(a)* är ursprungliga ägonamn, och namnelementet synes ha en allmän betydelse 'jordstycke; åker'. Direkt åkerbruksanknytning har t.ex. det vanliga *Råglanda* (*Råglanna*) och → *Vetlanda* (*vete*). Andra förleder beskriver områdets beskaffenhet, såsom i → *Morlanda* (*mo*), → (*Västra*) *Frölunda* (*frö* 'frodig') och det flerstädes förekommande *Eklanda*.

Vanliga är också vattendragsbetecknande förleder, i t.ex. → *Härlanda* och → *Lommeland*.

Att bebyggelsenamn på *-land(a)* kan ha hög ålder framgår av att förlederna i flera fall utgörs av hedniska gudanamn, i t.ex. *Odenslanda* (Vederslövs socken, Småland) och → *Torslanda*. De norska *-land*-namnen har senast knutits till två expansionsperioder inom jordbruket, ca 200–550 och ca 650–1000.

Litteratur: Harry Ståhl, Ortnamn och ortnamnsforskning. 2 uppl. (1976), s. 81–83; Inge Særheim, Namn och gard. Studium av busettnadsnamn på *-land* (1999).

**Landa** sn, Fjäre hd, Halland. *Landæ* *sogen* 1455. – Namnet, som från början avsåg ett område vid kyrkan, innehåller → *land*.

**Landa** sn, Kullings hd, Västergötland. *Landa sonk* 1402. – Socknen har fått sitt namn från kyrkbyn. Det innehåller → *land*.

**Landala** stadsdel, Göteborgs stad, Västergötland. – Namnet är belagt från 1789 och har avsett en hemmansdel i Nordgården i byn Krokslätt. Det är givet efter kopparslagaren Bengt Landin som ägde Nordgården på 1780-talet.

**Landeryd** tätort, Långaryds sn, Västbo hd, Småland. (i) *Landærydh* 1471. – Tätorten har vuxit fram kring den 1877 tillkomna järnvägs- och poststationen, som uppfördes i anslutning till byn Landeryd. Bynamnet kan innehålla ett ord fsv. *\*land(a)rydh* 'uppröjt land, röjning'.

**Landeryd** sn, Hanekinds hd, Östergötland. *Lannæro* 1312 avskr. – Socknen har fått sitt namn från kyrkbyn. Förleden är oviss. Efterleden kan innehålla *rör* 'stenröse', då med en tidig utveckling *-rör* → *-rø* som man räknat med på andra håll i Östergötland. Ortnamnet har senare anslutits till namnen på → *ryd*.

**Landsbro** tätort, Lannaskede sn, Östra hd, Småland. –

Tätorten har vuxit upp kring järnvägslinjen, som öppnades för allmän trafik 1885. Namnet är bildat till sockennamnet → *Lannaskede* och bynamnet *Broby*.

**Landskrona** kn, stad, Skåne. *Landeskrona* 1414. – Stadens namn är bildat efter mönster av det vanliga medeltida tyska slottsnamnet *Landescrone* o.l. 'landets krona'.

**Landsort** fyr, väderstation, samhälle, Torö sn, Sotholms hd, Södermanland. (*omkringh*) *Langxordh* 1464, *Landzortt* 1550, *Landzooll* 1562. – Namnet avser dessutom den ö, också kallad → *Öja*, på vars sydspets bebyggelsen är belägen. Förleden innehåller → *land*. Efterleden är fsv. *ordh* 'spets; udde, näs; begynnelsepunkt', motsvarande nusvenskt *ort* 'bebodd plats' m.m. Namnet har ursprungligen avsett södra udden på ön Järflotta som ligger nordöst om Landsort i Ösmo socken och omtalas som *Gambla Landzorth* ca 1670. Förmodligen har båda öarnas sydspetsar från havet uppfattats som utsprång från fastlandet. Eftersom fsv. *ordh*, nusvenskt *ort*, är inlån från (låg)-tyskan finns möjligheten att namnet *Landsort* har bildats av utländska sjöfarare.

**Landvetter** sn, tätort, flygplats, Sävedals hd, Västergötland. *Landwittarid* 1540. – Kyrkbyn har givit socknen dess namn, som i förleden troligen innehåller ett ord \**landviti*, sammansatt av → *land* och ett ord motsvarande fvn. *viti* 'vårdkase'. Efterleden är → *ryd* 'röjning', som senare avkortats. Namnet har tagits i bruk för den internationella flygplatsen Landvetter. Denna ligger visserligen i Härryda sn, vars namn dock ansågs mindre lämpligt internationellt sett.

**Lane härad** hd, Bohuslän. (*i*) *Laneskiprede* 1405, (*i*) *Lana skipredho* 1411. – Häradsnamnet, som återgår på ett medeltida skeppsredenamn (→ *härad*), har inte fått någon tillfredsställande tolkning. För *Lana* har man sökt anknytning till ord som fvn. *lon* 'husad; långsträckt hög', fsv. *lani* 'förstuga', norska dialekters *lån* 'husad; svalgång', danska dialekters *lane* 'öppen plats mellan två hus'. Två huvudförslag har framförts, dels att *Lana* är genitiv av ett fjordnamn, fvn. \**Lani*, ett antaget äldre namn på den smala och raka Byfjorden, dels att det är genitiv av ett likalydande namn med betydelsen '(den höga, branta) längan', avseende bergen längs Gullmarsfjordens strand. Den medeltida namnformen med *skipredha* som fast komponent talar dock snarast för att *Lana* har avsett en samlingsplats.

**Lane-Ryr** sn, Lane hd, Bohuslän. (*j*) *Riodra sokn* 1388, *Maggiarioders kirkia* 1399. – Socknens namn har ursprungligen tillkommit Kyrkebyn, på vars mark kyrkan ligger. Under en period bör namnet ha lytt \**Maggiariudher* (jfr belägget från 1399 med felaktig form på *-a*). Efterleden är fvn. *riöör* 'öppet ställe i skogen; röjning' (→ *ryd*). Förleden är troligen genitiv av fvn. *Magga*, en smekform av *Margareta*. Socknen har även benämnts *Norra Ryr* (*i Norderyther, j Nordhæ Rydher* 1486), att skilja från *Södra Ryr*, nuvarande → *Väne-Ryr*, och enbart *Ryr* (se beläget 1388). 1886 tillades häradsnamnet → *Lane* i särskiljande syfte.

**Langas** fjällsjö, Jokkmokks och Gällivare snr, Lappland. – *Langas* är ett ungt namn på den övre delen av → *Stora Lulevatten*. Det är en svensk form av lulesam. *Lánjas*, troligen bildat till det nordiska ordet *lång*. Namnet syftar på sjöns avlånga form.

**Lanna** tätort, Hidinge sn, Edsbergs hd, Närke. *Landha* 1444. – Tätorten har utvecklats ur byn Lanna. Namnet innehåller → *land*.

**Lannaskede** sn, Östra hd, Småland. (*in*) *Landdakirkiu* 1314, (*j*) *landaskediþ sochn* 1425 avskr. – Socknen har troligen fått namn efter en gård (prästgården?). Detta innehåller ett fsv. \**landaskede* 'gräns mellan land', här troligen avseende gränsen mellan det forntida landskapet Njudungs västra och östra delar, senare Västra härad och Östra härad. Belägget 1314 uppvisar en variantform med fsv. *kirkia* 'kyrka' som efterled, en sammansättning, där mellanleden *skede* utelämnats (jfr t.ex. *tefat* i stället för \**tekoppsfat*).

**Lansjärv** by, Överkalix sn, Norrbotten. *Landzjerf* 1699. – Byn, vars norra del tidigare haft tillägget *Övre* 'längre in i ådalen' (det lokala namnet är *Inre Lansjärv*) till skillnad från den södra delen *Yttre* 'längre ned mot havet', är namngiven efter den sjö vid vilken den är belägen. Samma tillägg har senare fogats till sjönamnet (fi. *Laini(o)järvi*), skrivet *Laiis Jerffue* 1553, är sannolikt en omvandling av sam. *Lájnnesjávrr*. Förledens betydelse är oklar; efterleden *järv* är en försvenskning av fi. *järvi* 'sjö', liktydig med lulesam. *javrr*.

**Lappland** landskap. (*ij*) *Lappalandh* 1526, *Lapland* 1606. – Förleden innehåller fornsvensk genitiv plural *lappa* av folkslagsbeteckningen *lapp*. Denna har oklart ursprung men hänger samman med landskapets finska namn *Lappi*. Efterleden är → *land* 'land, landskap'. Samernas egna namn, som nordsam. *Sápmi* och lulesam. *Sámeednam* 'Sameland', syftar på samernas hela traditionella bosättningsområde i norra Skandinavien och Ryssland.

**Lapporten** fjälldal, Jukkasjärvi förs., Kiruna stad, Lappland. – *Lapporten* är det svenska namnet på dalen, som är en gammal samisk flyttled. Dalens samiska namn *Čuoná-vággi* (en äldre stavningsform är *Tjuonavagge*) innehåller nordsam. *Čuonjá* 'gås', som ingår som förled i många namn i trakten, och *vággi* 'fjälldal'.

**Larv** sn, tätort, Laske hd, Västergötland. (*j*) *Larof* 1386. – Socknen har fått sitt namn från kyrkbyn. Det svårtydda ortnamnet kan innehålla ett gammalt änamn, fsv. \**Larf*, samhörigt med dialektordet *larva* 'springa långsamt'. Kyrkbyn ligger vid ett vattendrag. Tätorten har vuxit fram vid kyrkbyn. Vid kyrkan ligger Bäsingen (*Bässingen* 1672), en stor hög vars namn sammanställts med ordet *bäsing* i Äldre Västgötalagens bekanta stadgande om lekares rätt. Namnet *Bäsingen* sammanhänger troligen med ordet *bås* och åsyftar då snarast en inhägnad av något slag, kanske en som använts vid tingssammankomster i gammal tid. Den forntida centralpunkten i → *Laske härad* har troligen legat just i Larv.

**Laröd** by, Allerums sn, Luggude hd, Skåne. *Laweröd*

1524. – Namnet, som nu även avser en del av den intelligande tätorten → *Hittarp*, innehåller i förleden mansnamnet *fa*. *Laghi* eller möjligen ordet *lada*. Efterleden innehåller → *ryd* 'röjning'.

**Laske härad** hd, Västergötland. (*in*) *prouincia Lassca-hæradh* 1279. – Namnet innehåller en bildning med *-sk* till bynamnet *Larv* i socknen → *Larv*; den tunga ljudförbindelsen \**Larfiska*- har reducerats till *Laska*-. Sannolikt är \**Larfiska*- genitiv av en inbyggarbeteckning fsv. \**larfskar* 'Larvbor', i häradsnamnet 'de som har sin samlingsplats i Larv', men det kan formellt också vara bestämd form av ett motsvarande adjektiv, fsv. \**larfsker*. Larv med Bäsingen är häradets gamla huvudort, en gång även betygat som medeltida tingsplats.

**Laske-Vedum** sn, Laske hd, Västergötland. *Vidhemmæ sokn* ['Vedumsbornas socken'] ca 1325. – Socknen har fått sitt namn från kyrkbyn. Det innehåller fsv. *vidher* 'skog' och → *hem* 'boplatz; gård'. Det 1885 tillagda *Laske*, efter läget i Laske härad, skiljer socknen från → *Kinne-Vedum*.

**Latikberg** by, Vilhelmina sn, Lappland. – Namnet är givet efter det berg på vars sluttning nybygget anlades. Förleden är en försvenskning av sydsam. *Laadtege* innehållande ett ord med betydelsen 'hjärtrön'.

**Latorpsbruk** tätort, Tysslinge sn, Örebro hd, Närke. – Tätorten har vuxit upp vid en järnvägsstation och den 1897 öppnade postanstalten och har fått namn efter Latorps bruk. Namnet på detta är i sin tur bildat till bynamnet *Latorp* (*Ladatorp* 1566), som i förleden sannolikt innehåller ordet *lada* i dess dialektala betydelse 'stack; stapel; vägbank' e.d.; efterleden är → *torp* 'nybygge'.

**Lau** sn, Gotland. (*de*) *Law* 1316 avskr., *Lau* 1414. – Sockennamnet innehåller forngutniskt \**lau*, motsvarande fsv. \**lo*, fvn. \**ló*, ett ord som brukar översättas med lågt ligande äng, ängsmark vid vatten', men vars betydelse i ortnamnen inte är klarlagd. Ursprungligen har ordet endast betydelse 'ljusning, glans' och kunnat syfta på ljusningar och öppningar i terrängen. Ett nära samhörigt fsv. \**la* kan från början huvudsakligen ha avsett glänsande vatten, och möjligen har \**lau*/\**lo* som ortnamnselement avsett ägomarker som varit sankta och tidvis haft synliga vattenspeglar. I Lau har man tänkt sig att det är ängarna vid Lausmyr som avses. Ordet uppträder dessutom i sockennamnet *Viklau*. Förleden i detta namn ser ut att innehålla ordet *vik* och man har tänkt sig att det är en vik av Roma myr som avses.

**Lauks** gd, Lokrume sn, Gotland → *Lokrume*.

**Lavad** sn, Källands hd, Västergötland. *Lawadh* 1397 (avser kyrkbyn). – Socknen har fått sitt namn från kyrkbyn. Det innehåller i efterleden *vad* 'vadställe'; kyrkan ligger vid Storebergsån. Förleden innehåller möjligen fsv. *lagher* 'våtka, vatten'.

**Laxarby** sn, Vedbo hd, Dalsland. *Laxabygda sokn* 1457. – Ortnamnet sammanhänger med den intelligande, stora Laxsjöns namn. Den ursprungliga efterleden *bygd* (i betydelsen 'bygd, trakt' eller 'nybygge') har senast under

1500-talet utbytt mot eller omvandlats till → *by*. Namnet *Laxsjön* har förknippats med fiskbeteckningen *lake*, men det har också ansetts kunna innehålla ett älvsnamn \**Laxa*, bildat till fiskbeteckningen *lax*.

**Laxede** kraftverk, Edefors sn, Norrbotten. *Lax Eede* 1671. – Kraftverket, som togs i drift 1962, övertog ett gammalt, av allt att döma ännu i slutet av 1800-talet levande namn. Förleden innehåller fiskbeteckningen *lax*. I efterleden ingår bestämd form av → *ed* 'passage mellan eller utmed vatten', i detta fall förbi Edeforsen i Luleälven. Platsen har varit känd för sitt rika laxfiske. Att det vanligaste namnet för denna plats, → *Edefors* (*Edeforsen*), inte togs i anspråk som kraftverksnamn berodde på att det redan fanns ett kraftverk i Stöde i Medelpad som hette *Edefors* och en kraftstation i Järvsö i Hälsingland som hette *Edeforsen*.

**Laxsjö** sn, Jämtland. *Laxsjön* 1761 (avser en by). – Socknen tillkom i slutet av 1880-talet och fick namn efter kyrkbyn. Denna har i sin tur övertagit namnet från en intilliggande sjö, Laxsjön, vars namn äldst är belagt 1646. Förleden är sannolikt *lax*, snarast med syftning på laxöring. Det kan dock inte uteslutas att sjönamnet är ett ursprungligt \**Lagsjön* med syftning på att man fiskat i lag.

**Laxsjön** sjö, Laxarby sn, Vedbo hd, Västergötland → *Laxarby*.

**Laxvik** tätort, Trönninge sn, Tönnersjö hd, Halland. – Tätorten har övertagit namnet från en intilliggande mindre bebyggelse vid en vik av Laholmsbukten. Förleden i det ursprungliga viknamnet, äldst belagt 1503, innehåller fiskbeteckningen *lax*.

**Laxå** kn, samt tätort, Ramundeboda f.d. sn, Grimstens hd, Närke. – Tätorten har vuxit upp vid en järnvägsstation och den 1863 öppnade postanstalten. Namnet, som ursprungligen avsett Laxån (*i Lassåhna* 1529) och senare ett järnbruk, innehåller i förleden troligen svenska dialekters *lad* 'hög, stapel; vägbank' e.d., väl åsyftande en vägbank, där Eriksgatan passerade ån.

**Ledberg** sn, Valkebo hd, Östergötland. *Ledhabergh* 1351 avskr. – Socknen har fått sitt namn från kyrkbyn. Det innehåller sannolikt genitiv av fsv. *ledh* 'väg' med syftning på en forntida väg invid eller på den markerade upphöjning på vilken sockenkyrkan ligger.

**Ledet** gd, Enslövs sn, Tönnersjö hd, Halland → *Åled*.

**Ledsjö** sn, Kinne hd, Västergötland. *Lidsjö* 1383 avskr. – Socknen har fått sitt namn från kyrkbyn. Det innehåller fsv. *lidh* 'sluttning' eller fsv. *lidh* 'sida' och har äldst använts om en intilliggande mindre sjö med nedsänkt läge.

**Lekaryd** sn, Allbo hd, Småland. (*j*) *Lökarydh* 1422, (*j*) *Lekarydh* 1423. – Kyrkbyn har givit socknen dess namn. Detta innehåller sannolikt ordet *lekare* 'gycklare, spelman', som personbeteckning eller personbinamn. Efterleden är → *ryd* 'röjning'.

**Lekeberg** kn, Närke. – Kommunen bildades 1995 genom utbrytning ur Örebro kommun. Namnet har övertagits från Lekebergs bergslag (*vppa Lecaberge* 1458), som i sin tur namngivits efter de höga och långsträckta Leke-



Bild 45. Leksand. På det här flygfotot över Kyrkudden från 1940-talet syns tydligt den sandiga strandplanen kring Dalälvens utlopp. Foto: Oscar Bladh. Ur: *Jord och vatten i Leksands socken* (1974), s. 166.

bergen. Förleden i bergsnamnet innehåller sjönamnet *Le-ken* (*Leeken* ca 1639), som anses syfta på fisklek men också kan syfta på vattnets rörelse.

**Lekeryd** sn, Tvetå hd, Småland. (*de ...*) *Lekarydh* 1333 avskr., (*in*) *Lekaryd* 1359. – Kyrkbyn har givit socknen dess namn. Detta innehåller sannolikt ordet *lekare* 'gycklare, spelman', som personbeteckning eller personbinnamn. Efterleden är → *ryd* 'röjning'.

**Leksand** kn, sn, tätort, Dalarna. (*in*) *Leksand* 1318. – Tätorten, som omfattar det tidigare municipalsamhället Leksands-Noret med kyrkplats och ett par byar, har övertagit sockennamnet. Socknen har sannolikt lånat namnet från en någonstans vid den nuvarande kyrkan belägen icke dokumenterad gård. Efterleden anger att namnet ursprungligen avsåg den sandiga stranden vid Kyrkudden. Förleden syftar på fisklek på grundet utanför udden. Platsen är en välkänd lekplats för sik. Tätortens centrum, Leksands-Noret, är framväxet ur byn Noret, vars namn, äldst belagt 1539, ursprungligen syftade på Norsån mellan Limsjön och Österdalälven (*nor* 'smalt vattendrag som förenar två öppna vattenpartier'). Det särskiljande sockennamnstillägget motiveras av förekomsten av ett bynamn *Noret* (*Mora-Noret*) i Mora socken. – *Bild 45*.

**Leksands-Noret** f.d. municipalsamhälle, Leksands sn, Dalarna → *Leksand*.

**Leksberg** sn, Vadsbo hd, Västergötland. *Lekzbärg sokn* 1380 avskr. – Socknen har fått sitt namn från kyrkbyn. Det innehåller genitiv av *lek*, då troligen i betydelsen 'fågellek, fåglars parningslek', eller genitiv av det forn-

svenska mansnamnet *Lek*. Efterleden åsyftar den höjd där kyrkan ligger.

**Lekvattnet** sn, Fryksdals hd, Värmland. – Socknen, som bröts ut ur Fryksände och Östmarks socknar 1849, har sitt namn efter en gård (*Lekwatn* 1649), där kyrkan ligger. Den ursprungliga namnbäraren är Lekvattensjön, i vars namn *lek* troligen syftar på vattnets rörelse.

**Lekåsa** sn, Barne hd, Västergötland. (*ij*) *Lekasum* 1358 (avser kyrkbyn). – Socknen har fått sitt namn från kyrkbyn. Ortnamnet innehåller *lek*, troligen i betydelsen 'fågellek, fåglars parningslek', och pluralis (se inl. 3.3.1) av *ås*. Kyrkbyn ligger vid en terrängupphöjning.

**Lelång** sjö, Dalsland och Värmland. *Lelång* 1582. – Namnet erinrar dels om sjöns mycket långsträckt form, dels om närheten till sjön → *Stora Le*.

**Lemnhult** sn, Östra hd, Småland. *Limandahult* 1290. – Socknen har troligen fått namn efter prästgården. Efterleden innehåller → *hult*. Förleden är oklar. Möjligen innehåller den genitiv pluralis *limvanda* av ett mot nysländs-kans *limvöndur* 'riskvist' svarande ord.

**Lena** sn, Norunda hd, Uppland. (*Jn*) *Lenum* 1296 (avser en by). – Socknen har övertagit namnet från kyrkbyn, numera *Lenaberg* (a *Lenaberg* 1497). *Lena* är plural form (se inl. 3.3.1) av fsv. \**len* 'sluttning, backe' o.d., samhörigt med bl.a. det norska dialektordet *lein* 'sluttning' och gotiskans *hlain(s)* 'kulle, höjd'. Kyrkbyn ligger på den branta sidan av en rullstensås. – *Bild 46*, s. 239.

**Lena** sn, Kullings hd, Västergötland. (*i*) *Lenom* 1411. – Socknen har fått sitt namn från Lena by. Ortnamnet, som har plural form (se inl. 3.3.1), innehåller fsv. \**len* 'sluttning, backe' o.d., samhörigt med bl.a. det norska dialektordet *lein* 'sluttning' och gotiskans *hlain(s)* 'kulle, höjd'. Byn ligger på en höjd.



**Lenhovda** sn, Uppvidinge hd, Småland. (*in*) *Linhofd* 1266. – Namnet, givet efter kyrkbyn, har föreslagits vara ett ursprungligt namn på Lenhovdasjön. Detta innehåller troligen genitiv av ett ånamn \**Lina* med oviss innebörd och efterleden fsv. *-hofdhe* 'huvud', utpekande sjön som åns »huvud» eller källsjö.

**Lennartsfors** tätort, Trankils sn, Nordmarks hd, Värmland. – Tätorten har vuxit fram kring ett järnbruk. Namnet gavs 1839 efter brukets grundare Lennart Ugglå. En äldre såg på platsen, *Ränken* eller *Ränkefors*, hade sitt namn efter en fors (*Ränke fors* 1656) i det korta vattendrag som rinner genom tätorten och förbinder sjöarna Fuxen och Lelång. Forsens namn är dunkelt.

**Lennartsnäs** gods, Kungsängens sn, Bro hd, Uppland. *Lennartznäs* 1715. – Då gården ombildats till säteri 1647, namngavs detta efter dåvarande ägaren, fältherren och riksrådet Lennart Torstenson (1603–51). Efterleden *näs* anknuter till andra namn med nobiliserande efterleder. I detta fall föreligger möjligen saklig grund för efterleden, då socknens namn vid den aktuella tidpunkten var *Näs* (→ *Kungsängen*).

**Lerberget** berg, Lima sn, Dalarna → *Lima*.

**Lerberget** tätort, Väsbysn, Luggude hd, Skåne. *Läärberg* 1729. – Namnet på detta gamla fiskeläge är sammansatt av *ler* 'lerjord' och *berg*.

**Lerbo** sn, Oppunda hd, Södermanland. *Lerbo* 1314? – Ortnamnet innehåller genitiv av en inbyggartebeteckning, fsv. *lerbo(a)r* 'ler(a)borna' med det åtföljande ordet *socken* underförstått. Inbyggartebeteckningen åsyftar sannolikt folket i ett område med lermark i den del av socknen där kyrkan uppfördes.

**Lerbäck** sn, Kumla hd, Närke. (*de*) *Lerbek* 1314? – Kyrkbyn har givit socknen dess namn, 'den leriga bäcken', som ursprungligen har tillkommit det förbiflytande vattendraget.

**Lerdal** sn, Valbo hd, Dalsland. *Lerdall kirke* 1531. – Sockenkyrkan och prästgården ligger i Lerdalsåns dalgång. Ortnamnet innehåller sannolikt ett gammalt namn på ån, bildat till *ler(a)* 'lera'.

**Lerdala** sn, tätort, Vadsbo hd, Västergötland. *Leerdala* 1397 avskr. – Socknen har fått sitt namn från kyrkbyn, och tätorten har namngivits efter kyrkbyn och socknen. Ortnamnet, som har plural form (se inl. 3.3.1), innehåller i förleden *ler* 'lerjord' med syftning på jordmänen. Efterleden åsyftar byns läge vid foten av Billingen. Tätorten har vuxit fram vid kyrkbyn.

**Lerkaka** by, Runstens sn och hd, Öland. *Leerkaka* 1467. – Namnet innehåller i förleden *ler* 'lera', och efterleden synes vara ordet *kaka*. Att detta ord uppträder som efterled i ett ortnamn verkar vara närmast unikt, och det är oklart hur det skall förstås. Möjligen kan det röra sig om ett ursprungligt åkernamn som syftar på den leriga jordens tendens att »kaka ihop sig», jfr det med *kaka* besläktade *koka* 'jordklump'. Omfattande lertäkt har bedrivits på byns mark.

**Lerum** sn, tätort, Vättle hd, Västergötland. *Lereem* 1338.

– Socknen har fått sitt namn från kyrkbyn. Det är sammansatt av *ler(a)* 'lerjord' och → *hem* 'boplat; gård'. Tätorten ligger i anslutning till kyrkbyn och har fått sitt namn från denna och socknen. Lerums järnvägsstation öppnades för trafik 1857.

**Lesjöfors** tätort, Rämmens sn, Färnebo hd, Värmland. *Lessjöfors hammar* 1686. – Tätorten har vuxit fram kring ett järnbruk anlagt 1680. Namnet åsyftar läget vid en fors i Lesjöforsälven söder om sjön Lesjön. Sjönamnet innehåller i förleden troligen ordet *led* 'farled'; sjön är på grund av sin långsträckt form utmärkt väl lämpad till farled.

**Lesjön** sjö, Rämmens sn, Färnebo hd, Värmland → *Lesjöfors*.

**Lessebo** kn, samt tätort, Hovmantorps sn, Konga hd, Småland. *Lesboda* 1541. – Tätorten har vuxit upp kring en poststation och den 1874 öppnade järnvägslinjen. Namnet, som tidigare avsett ett bruk, har sammanställts med det svårförklarade namnet på den intelligande sjön *Läen*. Efterleden är pluralis av → *bod*.

**Letsi** kraftverk i Lilla Luleälven, Jokkmokks sn, Lappland. – Namnet är en försvenskning av lulesam. *Liehtse*, som var namnet på forsen före utbyggnaden. Ordet *liehtse* betyder 'dåligt väder (dimma, duggregn)' och syftar antagligen på att forsen orsakade dimma om vintern.

**Letstigen** skogsområde, gammal färdväg mellan Närke och Värmland → *Letälven*.

**Letälven** älv, huvudsakligen i Nysunds sn, Närke och Värmland. *Leetälff* ca 1652. – Älvnamnet kan vara sekundärt bildat till *Letstigen* (*Littestygh* 1520), namnet på den gamla färdvägen mellan Närke och Värmland, som korsar älven vid gården Sund (*wiidh Letha swndh* 1520) i Nysunds socken. Färdvägens namn, som redan på 1500-talet också kunde avse det skogsområde som vägen genomkorsade, har tolkats som 'stigen där man letar sig fram'.

**Levene** sn, Viste hd, Västergötland. *Liwine* 1395. – Socknen har fått sitt namn från kyrkbyn. Det innehåller → *vin* 'betesmark; äng'. Den svårtydda förleden innehåller möjligen ett gammalt ånamn, fsv. \**Lif* eller \**Liva* 'den klubbiga; den dyiga' e.d. med syftning på Håkantorpsbäcken. Den nära sockenkyrkan belägna tätorten Stora Levene har vuxit fram vid en hållplats vid en järnvägslinje öppnad 1877. Ett av hemmanen i Levene by har kallats *Storegården*.

**Levide** sn, Gotland. *Liewidj* 1300-talet avskr. – Sockennamnet återgår sannolikt på gårdnamnet *Lajves*. Möjligen kan till grund för de båda namnen ligga ett personnamn \**Laiividh*. Sockennamnet skulle då ursprungligen innehålla en äldre genitivform på *-a(r)* (> *e*), medan gårdnamnet sekundärt har fått en yngre genitivform på *-s*. Gårdnamnstypen bestående av ett personnamn i genitiv, t.ex. *Sallmunds* till mansnamnet *Sallmund*, är mycket vanlig på Gotland, se → *Smis*.

**Liared** sn, Redvägs hd, Västergötland. *Leiard* 1351. – Socknen har fått sitt namn från kyrkbyn. Det innehåller i efterleden → *ryd* 'röjning'. Förleden kan innehålla red-

skapsbeteckningen *lie* med syftning på jämn och stenfri mark som till skillnad från vissa andra marktyster kunnat slås med *lie*.

**Liatorp** tätort, Stenbrohults sn, Allbo hd, Småland. – Tätorten har vuxit upp kring järnvägen och den 1863 öppnade poststationen. Namnet synes innehålla fornsvensk genitiv singularis eller pluralis av ordet *lid* 'backe, sluttning' och → *torp* 'nybygge', men dess ursprungliga syftning är okänd.

**Lickedarve** gd, Fleringe sn, Gotland → *arve*.

**Lickershamn** hamnläge, Stenkyrka sn, Gotland → *Stenkyrka*.

**Licknatte** gd, Östergarns sn, Gotland → *Stenkyrka*.

**Lid** sn, Rönö hd, Södermanland. *Lyth* 1200-talets senare del. – Namnet innehåller *lid* 'backe, sluttning' med syftning på en mycket markerad sluttning vid sockenkyrkan.

**Lidan** å, Västergötland. *Lidæ* ca 1325. – Änamnet är sannolikt bildat till ordet *lid* 'backe, sluttning' med syftning på de branta stränderna vid detta vattendrag.

**Liden** sn, tätort, Medelpad. (*De*) *Lidh* 1344. – Kyrkbyn har givit socknen dess namn, som innehåller *lid* 'backe, sluttning'. Byns läge i en backsluttning har givit upphov till namnet. Tätorten har vuxit fram ur kyrkbyn.

**Lidhult** sn, tätort, Sunnerbo hd, Småland. (*j*) *Lidhult sogn* 1405. – Socknen har fått namn efter kyrkbyn. Det innehåller i förleden *lid* 'backe, sluttning'. Kyrkan ligger på en höjd och byn invid denna. Efterleden är → *hult*.

**Lidingö** kn, stad, ö (*Lidingön*), Uppland. (*in*) *Lydhingö* 1328 (avser en ö). – Lidingö blev köping 1910 och stad 1926. Dessförinnan syftade namnet på en socken i Danderyds skeppslag. Namnet återgår sannolikt på ett fornsvenskt \**Lydhinga* ø 'lydingarnas' ö' med syftning på den ö, Lidingön, som nästan helt och hållet utgör socknen och den nuvarande staden. Inbyggarbeteckningen *lydingar* kan vara bildad till fsv. \**Ludh*, \**Ludhi*, \**Ludhvik* eller liknande, ett äldre namn för den nuvarande Kyrkviken, och har åsyftat de människor som bodde vid viken. Vikens äldre namn sammanhänger med adjektivet *luden* och motiveras av att viken har riklig växtlighet av vass.

**Lidköping** kn, stad, Västergötland. *Lideköping* 1446 avskr. – Ortnamnet betyder 'handelsplatsen vid Lidan'. Det är sammansatt av fornsvensk genitiv *Lidho* av änamnet → *Lidan* och fsv. *køpunger*, *køpinger* 'handelsplats'.

**Liffride** gårdnamn, Gotland → *Smis*.

**Ligga** kraftverk i Stora Luleälven, Jokkmokks sn, Lappland. – Namnet, med en ursprunglig syftning på det tidigare vattenfallet, är en svensk form av lulesam. *Liggá*. Det innehåller ordet *liggá*, som är ett lån från fi. *linkka* 'tvärbrant, högt vattenfall'. Det lulesamiska namnet på forsens vid fallet, *Likkáguojkka*, är sammansatt av genitivformen *Likká* av fallets namn och *guojkka* 'fors'.

**Likanå** f.d. järnbruk, Dalby sn, Älvdals hd, Värmland → *Likenäs*.

**Likenäs** tätort, Dalby sn, Älvdals hd, Värmland. – Tätortens namn tillkom ursprungligen en gård (*Lykenes* 1503).

Det åsyftar bebyggelsens läge på ett näs invid utloppet av ån Likan i Klarälven. Åns namn är otolkat. På platsen fanns i slutet av 1600-talet och början av 1700-talet ett kapell. Ett järnbruk, kallat *Likanå*, tillkom 1837 men lades ned redan 1862.

**Liljeholmen** stadsdel, Stockholms stad. *Lillieholmen* 1687 (avser en halvö), *Liljholm* 1689 (avser ett värds-hus). – Stadsdelen återgår på det samhälle som på 1870-talet växte fram kring en 1860 inrättad järnvägsstation, benämnd *Liljeholmen* efter området där den uppfördes. Förleden innehåller troligen växtbeteckningen *lilja*. Efterleden anger förmodligen att området vid namnets tillkomst ännu var en holme mellan sjön Trekanten och Årstaviken.

**Lilla Alstad** by, Västra Alstads sn, Skytts hd, Skåne → *Västra Alstad*.

**Lilla Atlings** gd, Atlingbo sn, Gotland → *Atlingbo*.

**Lilla Beddinge** sn, Vemmenhögs hd, Skåne. *min Gaard Bedhinge litl[e]* 1430-talet (avser en gård), (*j*) *Bedinge lille kirkeby* 1445 avskr. (avser kyrkbyn). – Sockennamnet, som är lånat från kyrkbyn, är en bildning med → *-inge*, kanske till ordet *bett* i en äldre betydelse 'betesmark'. Kyrkbyn och grannbyn Stora Beddinge (*in Bithinge makla* ['stora'] 1392) i Tullstorps socken var äldst troligen delar av samma bebyggelse. Vid kusten söder om kyrkbyn ligger tätorten → *Beddingstrand*. En nu nedlagd järnvägsstation med namnet *Beddinge* har funnits vid byn Stora Beddinge.

**Lilla Bjärs** gd, gravfält, Stenkyrka sn, Gotland → *Bjärs*.

**Lilla Edet** tätort, Fuxerna sn, Flundre hd, Västergötland. – Namnet har äldst åsyftat en passage utmed Göta älv (*wid Edhet* 1544, *Lilla Edet* 1685). Det innehåller ordet → *ed* 'passage mellan eller utmed vatten'. På platsen fanns förr slussar och kanalstation. Ett pappersbruk i Lilla Edet grundades 1880. *Lilla* har tillagts i särskiljande syfte gentemot ett *Stora Edet* med omstridd syftning.

**Lilla Essingen** stadsdel, ö, Stockholms stad → *Essingen*, *Stora och Lilla*.

**Lilla Gudings** gd, Vallstena sn, Gotland → *Gudingsåkrarna*.

**Lilla Hammar** by, Stora Hammars sn, Skytts hd, Skåne → *Stora Hammar*.

**Lilla Harrie** sn, tätort, Harjagers hd, Skåne. (*in*) *Harthakar litlæ* 1343 (avser kyrkbyn). – Sockennamnet, som är givet efter kyrkbyn (nu en tätort), är ett ursprungligt ägonamn, bildat till fda. *harth* 'hård', med syftning på hård, svårbearbetad mark, och fda. *aker* 'åker'. Den nuvarande formen, känd sedan 1600-talet, beror på anslutning till de talrika namnen på *-ie* (→ *hög*). Jfr → *Harjagers* härad. Kyrkbyn och kyrkbyn i grannsocknen → *Stora Harrie* utgjorde äldst en enda by.

**Lilla Horn** by, Persnäs sn, Åkerbo hd, Öland → *Hornsviken*.

**Lilla Isie** sn, Vemmenhögs hd, Skåne. *Isheogi* 1133 avskr. – Sockennamnet, som är lånat från kyrkbyn, innehåller i efterleden → *hög* och i förleden troligen ett mans-

namn fda. \**Isi*. Kyrkbyn och grannbyn Stora Isie i Hemmesdyngge socken var äldst delar av samma bebyggelse.

**Lilla Karlsö** ö, Eksta sn, Gotland → *Karlsö, Lilla och Stora*.

**Lilla Köpinge** by, Stora Köpinge sn, Herrestads hd, Skåne → *Stora Köpinge*.

**Lilla Malma** sn, Villåttinge hd, Södermanland. *Malmæ* 1310. – Socknen har fått sitt namn från kyrkbyn. Det plurala (se inl. 3.3.1) ortnamnet innehåller dialektordet *malm* 'sand, grus; sandig eller grusig mark'. Kyrkan ligger på en mäktig grusås. Namnleden *Lilla* skiljer sedan 1940 denna socken från *Stora Malma* i samma landskap.

**Lilla Runhällen** torp, Enåkers sn, Simtuna hd, Västmanland → *Runhällen*.

**Lilla Råby** gd, Lunds lfs, Lunds stad, Skåne → *Stora Råby*.

**Lilla Slågarp** sn, Skytts hd, Skåne. *Lille Slogerup* 1510-talet sen avskr. (avser kyrkbyn). – Det från kyrkbyn lånade sockennamnet innehåller i efterleden → *torp* 'nybygge'. Förleden har antagits innehålla ett mansnamn fda. \**Sloki*. Kyrkbyn och kyrkbyn i grannsocknen → *Stora Slågarp* utgjorde ursprungligen en enda by.

**Lilla Tjärby** tätort, Laholms sn, Höks hd, Halland. – Tätorten har namn efter en intilliggande by, ursprungligen en del av byn Tjärby i grannsocknen → *Tjärby*. Namnet *Lilla Tjärby* är belagt från mitten av 1600-talet.

**Lilla Värtan** fjärd, Uppland → *Värtan, Lilla och Stora*.

**Lillberget** berg med spår av kustbosättning från yngre stenålder, Överkalix sn, Norrbotten. – Namnet uttrycker motsats till *Storberget*, namn på ett intilliggande berg i sydväst.

**Lill-Blåsjön** reglerad fjällsjö, Frostvikens sn, Jämtland → *Stor-Blåsjön*.

**Lill-Burvattnet** sjö, Kalls och Offerdals snr, Jämtland → *Burvattnet*.

**Lillehem** by, Maglehems sn, Gälds hd, Skåne → *Maglehem*.

**Lillfole** gd, Fole sn, Gotland → *Fole*.

**Lillfors** bebyggelse i Storfors, Kroppa sn, Färnebo hd, Värmland → *Storfors*.

**Lillhågnen** fjälltopp, Idre sn, Dalarna → *Storvätteshågnen*.

**Lillhärard** sn, Tuhundra hd, Västmanland. (j) *Lithlæhæradh sookn* 1387. – Sockennamnet, ett ursprungligt bygdnamn, är sammansatt av fsv. *litol* 'liten' och → *hærad* i betydelsen 'bygd'.

**Lillhärddal** sn, tätort, Härjedalen. (j) *Lidzlahærdale* 1404. – Tätorten består av flera byar i kyrkbygden. I lokalt språkbruk har socknen ända in på 1900-talet kallats *Härddal*. Detta namn har äldst uppträtt som bygdnamn avseende dalgången längs Härjån, vilket i huvudsak motsvarar den nuvarande socknens kärnbygd. Förleden i *Härddal* innehåller åns äldre namn fno. \**Her*. Förleden *Lill-* har tillagts sockennamnet i förtydligande syfte möjligen på grund av att *Härddal* med tiden också fick beteckna hela landskapet. Jfr → *Härjedalen*.

**Lillkyrka** sn, Glanshammars hd, Närke. (De) *Litlækirkiu* 1314? – Socknen har fått sitt namn, som innehåller fsv. *litol* 'liten' och *kirkia* 'kyrka', efter sin kyrka. Av namnet framgår att denna vid tiden för sockenbildningen var liten i förhållande till kyrkorna i grannskapet.

**Lillkyrka** sn, tätort, Trögds hd, Uppland. (De) *Litlakirkiu* 1344. – Tätorten är framvuxen vid kyrkan. Socknen har fått sitt namn, som innehåller fsv. *litol* 'liten' och *kirkia* 'kyrka', efter sin kyrka. Av namnet framgår att denna vid tiden för sockenbildningen var liten i förhållande till kyrkorna i grannskapet.

**Lillkyrka** sn, Åkerbo hd, Östergötland. *Litla kirkiosokn* 1430. – Socknen har fått sitt namn, som innehåller fsv. *litol* 'liten' och *kirkia* 'kyrka', efter sin kyrka. Av namnet framgår att denna vid tiden för sockenbildningen var liten i förhållande till kyrkorna i grannskapet.

**Lill-Lungen** sjö, Lungsunds sn, Färnebo hd, Värmland → *Lungsund*.

**Lillpite** tätort, Piteå sn, Norrbotten. (i) *Lytlepiithæ* 1505. – Tätorten återgår på en by och är belägen vid Lill-Piteälven. Byn har säkerligen övertagit ett äldre namn på älven, fsv. \**Litla Pita* ('Lilla Pita'), så kallad till åtskillnad från den större → *Piteälven* som mynnar i samma havsfjärd. Förleden i det nuvarande älvenamnet *Lillpiteälven* innehåller förmodligen bynamnet *Lillpite*.

**Lillpiteälven** älv, Piteå sn, Norrbotten → *Lillpite*.

**Lillsaivis** by, sjö, Gällivare sn, Lappland → *Unna Saiva*.

**Lillsved** gymnastik- och idrottsfolkhögskola, Värmdö sn och skg, Uppland. *Litzle Sued* 1535. – Folkhögskolan inrättades på Lillsveds herrgård 1937. Gårdnamnet är sammansatt av fsv. *litol* 'liten' och *sved* 'svedjeland'.

**Lillvreta** by, Rasbo sn och hd, Uppland → *Storvreta*.

**Lillvätteshågnen** fjälltopp, Idre sn, Dalarna → *Storvätteshågnen*.

**Lillånget** stadsdel, Piteå stad, Norrbotten → *Degerånget*.

**Lillöhus** borgruin, Norra Åsums sn, Kristianstads stad. (j) *Lillö* 1458 avskr. – Namnet på borgen, som uppfördes i mitten av 1400-talet och raserades 1658–59, åsyftar densnas läge på en ursprunglig mindre ö i Helge å, vars nedre lopp kraftigt förändrades på 1800-talet. Efterleden *hus* har tillagts i sen tid efter mönster av medeltida borgnamn.

**Lillön** numera landfast ö, Nederkalix sn, Norrbotten → *Storön*.

**Lima** sn, tätort, Dalarna. *ecclesie Limæ* 1356. – Tätorten omfattar kyrkan och flera byar. Namnet, kanske bygdenamn före sockenbildningen, innehåller ordet *lim*, i dalmål bl.a. 'murkalk', här troligen åsyftande kalkhaltigt ler. Enligt uppgifter från 1700-talet har muringslera tagits vid Lerberget, en sydlig del av berget Limhön 5 km nordväst om kyrkan.

**Limeden** fors i Västerdalälven, Lima sn, Dalarna → *Limesforsen*.

**Limesforsen** tätort, Lima sn, Dalarna. – Tätorten har vuxit fram kring en 1903–04 inrättad post- och järnvägsstation. Stationen erhöll det nyskapade namnet *Limesforsen*.

*forsen* efter en närbelägen fors, *Limeden*, i Västerdalälven. I forsnamnets förled ingår sockennamnet; efterleden är → *ed* 'passage mellan eller utmed vatten', möjligen med en för Västerdalarna speciell betydelseglidning till 'fors'.

**Limhamn** stadsdel, Malmö stad, Skåne. *Limhaffnen* 1522. – Namnet, vars förled är *lim* i betydelsen 'kalk', avsåg äldst en hamn (i f.d. Hyllie sn, Oxie härad) varifrån kalk utskleppades. Här uppstod efter 1830 ett fiskeläge och senare under 1800-talet ett fabriks- och villasamhälle.

**Limmared** tätort, Södra Åsarps sn, Kinds hd, Västergötland. – Samhället har ytterst fått sitt namn från säteriet Limmared (*Limarydh* 1356) i Tranemo socken. Efterleden innehåller → *ryd* 'röjning'. Förleden kan sammanhånga med det fornvästnordiska ordet *limr* 'kvist'; den sakliga bakgrunden är dock i så fall osviss. Limmareds järnvägsstation öppnades för trafik 1902. Tidigare fanns på platsen Limmareds glasbruk.

**Lina myr** numera utdiktat våtmarksområde, Gothems, Hörnsne med Bara och Vallstena snr, Gotland. *Lina Myre* 1646. – I myrområdets östra kant, i Hörnsne med Bara socken, ligger byn Line (*Lijna* 1653; den officiella stavningen av bynamnet ändrades 1941 från *Lijna* till *Line*). I bynamnet ingår ett med det norska dialektordet *lein* 'sluttning' besläktat ord med liknande betydelse. En sluttning finns vid byn.

**Linafallet** vattenfall, Överkalix sn, Lappland. – Fallet finns i *Linaälven*, lulesam. *Lijnáadno* (Gällivare och Överkalix socknar). Namnets förled återgår på det samiska namnelementet *lijná* med oklar betydelse. Fallets finska namn *Linkka* har betydelsen 'tvärbrant, högt vattenfall'. Det har givit upphov till det finska älvnamnet *Linkkajoki*.

**Linan** å, Linsells sn, Härjedalen → *Linsell*.

**Linaälven** älv, Gällivare och Överkalix snr, Lappland → *Linafallet*.

**Lindberg** sn, Himle hd, Halland. (*in*) *Lymbergom* 1362 (avser kyrkbyn). – Namnet är lånat från kyrkbyn. Efterleden, fda. *biærgh* 'berg', syftar på den höjd byn ligger på. Förleden är oklar. Den kan innehålla dialektordet *lim* 'kalk(sten)' men, då trakten lär sakna kalkberg, i så fall i överförd bemärkelse med syftning på fågelspilling, ett från Hallandskusten känt språkbruk. Trots de medeltida skrivningarna på *Lim-* o.d. finns också möjligheten att trädbeteckningen *lind* ingår i förleden, varvid namnet tidigt kan ha genomgått en helt normal ljudutveckling *-ndb-* > *-nb-* > *-mb-* med det nutida dialektuttal »Lim-bjer» o.d. som resultat. Stavningen av förleden som *Lindslår* igenom på 1500-talet.

**Linde** sn, Gotland. *Lindum* 1300-talet avskr. – Ortnamnet innehåller en pluralform (se inl. 3.3.1), sannolikt av trädbeteckningen *lind*. Namnet bör ursprungligen ha syftat på en eller flera lindar.

**Linde** sn, Lindes och Ramsberg hd, Västmanland. (*j*) *Lindesokn* 1383. – Sockennamnet har troligen givits efter byn Lindesby, som i sin tur är namngiven efter Lindes-

sjön, vars namn i förleden säkerligen innehåller svenska dialekters *linde* 'bestånd av lind'.

**Linderås** sn, Norra Vedbo hd, Småland. *Linderaas* 1310. – Socknen har fått namn efter kyrkbyn. Det innehåller sannolikt svenska dialekters *linde* 'bestånd av lind' och *rås* 'kär', möjligen åsyftande det sankta området nordväst om kyrkan.

**Linderöd** sn, tätort, Gärds hd, Skåne. (*in*) *Linderyth* 1332 avskr. (avser kyrkbyn). – Socknen har sitt namn efter kyrkbyn (nu en tätort). Det är sammansatt av fda. *lindi* 'bestånd av lind' och → *ryd* 'röjning'. Jfr → *Linderödsåsen*.

**Linderödsåsen** höjdsträckning, Skåne. – Åsens namn, som är givet efter socknen → *Linderöd* i norra delen av åsen, har inte gammal genuin hävd. Det kom i bruk först under senare delen av 1800-talet, kanske på grund av att en gammal huvudväg till och från Kristianstad löper genom Linderöds socken. Ett äldre namn är *Lindebjär* (ingår i *Lindebjergs agir* ['åker'] 1570-talet), där efterleden är fda. *biærgh* 'berg'. Förleden, fda. *lindi* 'bestånd av lind', åsyftar de stora förekomsterna av lind, som här av gammalt utnyttjats för tillverkning i stor skala av bastrep.

**Lindesberg** kn, stad, Västmanland. (*in*) *Lindisbergh* 1436 samtida avskr. – Namnet vittnar om bergsbruk i → *Linde*.

**Lindholmen** borguin, Svedala sn, Oxie hd, Skåne. *cast-rum ... Lindholm* 1332 avskr. – Namnet innehåller trädbeteckningen *lind* och → *holm* i betydelsen 'upphöjning över kringliggande mark'.

**Lindholmen** tätort, Orkesta sn, Seminghundra hd, Uppland. (*pa ...*) *Lindholm* 1458, (*aff*) *Lindholmen* 1491. – Tätorten är framvuxen kring en år 1885 inrättad post- och järnvägsstation. Den fick namn efter läget på mark till Lindholmens herrgård. Förleden syftar på ett lindbestånd vid gården. Efterleden innehåller → *holm* i betydelsen 'upphöjning över kringliggande mark'. Namnet avsåg äldst en förr kringfluten höjd mellan Lillsjön och Storsjön, belägen väster om den nuvarande gården. Höjden hyser rester av den medeltida gården.

**Lindholmen** stadsdel, Göteborgs stad, Västergötland. – Ursprungligen namn på en ö i Göta älv, på vilken en borg var belägen under medeltidens förra hälft. Platsen omtalas i Häkon den gamles saga, där namnet genomgående skrivs *Lindis holma* o.d. (ca 1325). Uppenbarligen har namnet i den västnordiska traditionen uppfattats som en sammansättning med *lindi* 'lindskog, linddunge'. Av de inhemska källorna att döma (äldst *Lyndholm* 1334) rör det sig däremot om trädbeteckningen *lind*. Efterleden innehåller *holme* 'mindre ö'. Den åsyftade holmen är nu sammanvuxen med Hisingen.

**Lindome** sn, tätort, Fjäre hd, Halland. (*i*) *Lyngemæ soken* 1403. – Kyrkbyn har givit socknen dess namn. Detta innehåller dialektformen *lyng* av växtbeteckningen *ljung* och en stelnad dativform av → *hem* 'boplats; gård'. Tätorten har vuxit fram ur kyrkbyn.

**Lindsdal** tätort, Förlösa och Kläckeberga snr, Norra Møre

hd, Småland. *Lindsdal* 1875. – Tätorten växte till en början fram kring en fastighet med detta namn. Denna hade avsköndrats 1875 från byn Lindeberga i Kläckeberga socken. Möjligen har detta inverkat på förleden i det nyskapade namnet *Lindsdal*. Det är obekant om sakliga skäl bestämt valet av efterleden *dal* eller om den är schablonartad given.

**Lindshammar** glasbruk, Nottebäcks sn, Uppvidinge hd, Småland. – Namnet är ungt. Efterleden *hammar* syftar troligen på en anläggning för spikstillverkning från 1860-talet. Förleden kan vara ett soldatnamn *Lind*.

**Lindås** del av tätorten Emmaboda, Vissefjärda sn, Södra Möre hd, Småland. – Namnet har övertagits från en tätbebyggelse som är framvuxen kring en järnvägsstation vid en 1874 öppnad linje och en poststation inrättad 1877, namngivna efter en fastighet med namnet *Lindås*. I förleden ingår sannolikt trädbeteckningen *lind*. Efterleden är *ås*.

**Lindärva** sn, Kinnefjärdings hd, Västergötland. *Linnærwe sokn* 1402 avskr. – Socknen har fått sitt namn från kyrkbyn. Det innehåller ett fornsvenskt *\*ærve* 'arvegods'; förleden kan innehålla ett mansnamn fsv. *\*Linne*.

**Lindö** tätort, Sankt Johannes sn, Lösings hd, Östergötland. – Samhället har vuxit fram vid säteriet Lindö (*Lindhø* 1250), som har fått namn av en tidigare ö vid Motala ströms utlopp i Bråviken. Namnet kan innehålla fsv. *linda* 'trädesåker' eller det östgötska dialektordet *lind* med samma betydelse men är snarare sammansatt med trädbeteckningen *lind*.

**Line** by, Hörsne med Bara sn, Gotland → *Lina myr*.

**Lingan** sjö, Ockelbo sn, Gästrikland, samt Skogs sn, Hälsingland → *Lingbo*.

**Lingarö** by, Hälsingtuna sn, Hälsingland → *arin*.

**Lingbo** förs., tätort, Skogs sn, Hälsingland. *Lingabodha* 1437 (avser en by). – Tätorten, som omfattar byarna Fallet och Lingbo, utgör kyrktrakt i det 1815 skapade Lingbo kapellag, från 1923 annexförsamling. Kyrkan är belägen vid byn Lingbo. Förleden innehåller genitiv av fsv. *\*Linge* (nu *Lingan*), namn på den intilliggande sjön. Sjönamnet är en bildning till *ling*, en sidoform till *ljung*. I efterleden ingår pluralis av → *bod*, här möjligen med syftning på en medeltida utgårdsbebyggelse, ett s.k. bodland.

**Lingen** skogsområde, Grötlingbo sn, Gotland → *Grötlingbo*.

**Lingen** terräng, Vamlingbo sn, Gotland → *Vamlingbo*.

**Linghed** tätort, Svärdsjö sn, Dalarna. – Detta ursprungliga bynamn är äldst omnämnt 1358. Förleden innehåller sannolikt *ling* 'ljung, bärris', en sidoform till *ljung*. Efterleden är *hed* 'torr, tallskogsbevuxen mark'.

**Linghem** tätort, Törnevala sn, Åkerbo hd, Östergötland. – Samhället har fått sitt namn från gården Linghem (*Lingehem* 1318). Det innehåller en sidoform *ling* av växtbeteckningen *ljung* och i efterleden → *hem* 'boplat; gård'. Linghems station, vid vilken samhället vuxit fram, anlades vid en del av Östra stambanan som öppnades för trafik 1872.

**Linköping** kn, stad, Östergötland. *Liunga kaupinga* ca 1120. – Ortnamnet innehåller genitiv pluralis av *ljung* – kanske som ortnamn, fsv. *\*Liunga* – och fsv. *køpunger, køpinger* (äldre *kaup-*) 'handelsplats'. Utvecklingen i namnet från *Liung-* till *Lin-* har sannolikt skett under påverkan från medeltida latiniserade former som *Linco-pia* 'Linköping' och *Lincopensis* (adjektiv) 'Linköpings-'.

**Linneryd** sn, tätort, Konga hd, Småland. (*de*) *Lindirydh* 1304. – Kyrkbyn har givit socknen dess namn. Det innehåller svenska dialekters *linde* 'bestånd av lind' och → *ryd* 'röjning'. Tätorten har vuxit fram ur kyrkbyn.

**Linnés Hammarby** gd, Danmarks sn, Vaksala hd, Uppland. – Namnet, som har använts åtminstone sedan 1880-talet, förklaras av att Carl von Linné köpte gården, den tidigare byn Hammarby (*in villa Hamarby* 1337), år 1758 och uppförde dess huvudbyggnad 1762. I bynamnet ingår som förled dialektordet *hammar* 'stenig höjd, stenbacke' och som efterled → *by* 'gård; by'.

**Linnéstaden** administrativ stadsdel, Göteborgs stad, Västergötland. – Namnet skapades i samband med införandet av stadsdelsnämnder i Göteborg 1 januari 1990. Det fanns med bland förslagen från allmänheten i en pristävlan. Namnet tar fasta på Linnégatan, ett huvudstråk i området, som är namngivet till minne av Carl von Linné. Området kring Linnégatan kallas också enbart *Linné*.

**Linsell** sn, Härjedalen. *Lijnsjill* 1564 (avser en by). – Sockennamnet, i dialekten bl.a. med uttalet »Linnsälld», återgår på en kapellförsamling, tillkommen 1798, med kyrka i byn Linsell. Byn har namn efter Linsäldret, Ljusnans lopp söder om byn. Förleden innehåller ånamnet *Linan* (*Line rivus* ['å, älv'] 1685) med dunkelt ursprung. I efterleden ingår dialektordet *sälder* 'lugnvatten'. Linan rinner ut i Ljusnan vid Linsäldret.

**Linsäldret** parti av Ljusnan, Linsells sn, Härjedalen → *Linsell*.

**Liseberg** nöjespark, Göteborgs stad, Västergötland. *Lisa-berg* 1769. – Namnet avsåg tidigare ett landeri, dvs. en herrgård belägen på stadens mark. Det är givet efter fru Elisabeth (Lisa) Lamberg, maka till Johan Anders Lamberg som innehade egendomen från 1753. Liseberg inlöstes av Göteborgs stad 1908, och i samband med Göteborgsutställningen 1923 inrättades en nöjespark på dess ägor.

**Lista** sn, Västerrekarne hd, Södermanland. (*De*) *Liæstum* 1314? – Socknen har fått sitt namn från kyrkbyn. Förleden kan innehålla redskapsbeteckningen *lie* med syftning på jämn och stenfri mark, som till skillnad från vissa andra marktyper kunnat slås med lie. Efterleden är → *sta(d)*.

**Listerby** sn, tätort, Medelstads hd, Blekinge. (*j*) *Liisterby sogn* 1425. – Sockennamnet, vars efterled är → *by* 'gård; by', avsåg ursprungligen kyrkbyn (nu en tätort). Förleden innehåller troligen ett äldre namn, fda. *\*Liustra* (> *\*Lystra*) 'den ljusa', på den genom kyrkbyn rinnande Listerbyån (Listerån). Jfr → *Listersjön* och → *Ljusterhövdan*.

**Listerbyån** å, Medelstads hd, Blekinge → *Listerby*.

**Listerlandet** sydligaste delen (Mjällby socken) av → *Listers härad*, Blekinge.

**Listers härad** hd, Blekinge. *Lystær* ca 1300. – Huvudleden av häradet utgörs av en f.d. ö, senare halvö, känd som *Listerlandet*. Namnet *Lister* är bildat med en för gamla ö- och vattennamn karakteristisk ändelse *-str-*. Det har föreslagits att *Lister* är bildat till ordet *lid*, syftande på en udde och höjd vid Hanöbukten, Listershuvud. Berget på udden höjer sig drygt 83 m över havet och sluttar relativt likformigt åt norr och söder och mot havet i öster. I medeltida urkunder intar *Lister* en självständig ställning; det nämns t.ex. ofta sida vid sida med Skåne och Blekinge. Som häradsdistrikt synes *Lister* uppträda först långt fram under medeltiden. Häradets utsträckning norrut till Smålandsgränsen är av yngre datum.

**Listersjön** sjö, Hjortsberga sn, Medelstads hd, Blekinge. – Namnet är troligen en förkortad form av ett ursprungligt *\*Listersjön*. Sjön genomflyts av *Listerbyån* (*Listerån*) (→ *Listerby*).

**Lit** sn, tätort, Jämtland. (*de*) *Lijth* 1303. – Namnet har troligen ursprungligen syftat på en utvidgning av Indalsälven. Det hänger sannolikt samman med sjönamnet *Liten*, som avser en annan utvidgning av älven (inom Mörsils och Underåkers socknar), och med sydsam. *lijhtie*, försvenskat som *lite*, efterled i namn på några sjöliknande utvidgningar av Ångermanälven i Vilhelmina socken. Namnelementets betydelse och härstamning är oklara.

**Liten** sjö, Mörsils och Undersåkers sn, Jämtland → *Lit*.

**Litslena** sn, Trögds hd, Uppland. *parochie Litleni* 1301. – Socknen har övertagit namnet från kyrkbyn, numera *Litslenaby*. Förleden innehåller bestämd form av fsv. *litol* 'liten'. Efterleden är antingen *ene* 'enbestånd' eller ett likalydande fsv. *\*ene* 'vägmöte'. I det senare fallet skulle ha åsyftats mötet mellan den väg som Eriksgatan följde och en led i östvästlig riktning, senare tiders väg mellan Stockholm och Enköping. Vägskälet kan ha betecknats som *litet* i förhållande till den större (och viktigare) vägnut som kanske ligger bakom namnet → *Enköping*.

**Ljuder** sn, Konga hd, Småland. (*de*) *Liuthersaas* 1368. – Socknen har troligen fått namn efter prästgården. Det innehåller enligt de äldsta skrivningarna efterleden *ås*, väl syftande på åssträcken norr om kyrkan. Förleden är sannolikt ett äldre namn på *Ljuderssjön*, kanske med betydelsen 'den ljudande' e.d. Den moderna formen *Ljuder* ersätter under 1400-talet *Ljudersås*. *Ljuder* är tidigast belagt 1434 (*j Liwdher sokn*).

**Ljugarn** tätort, Ardre sn, Gotland. *Lougards hamn* 1646, *Långgarns hamn* 1695. – Namnets efterled innehåller ett fornspråkligt ord *\*garn* 'tarm', använt i överförd betydelse om smala uddar, vikar, öar eller andra naturformationer. Här kan det ha syftat på Lotsbacken ytterst mot kusten, där den äldsta bebyggelsen är belägen. Förleden är dunkel.

**Ljung** sn, Inlands Fräkne hd, Bohuslän. (*j*) *Lyngs sokn*

1341. – Kyrkbyn har givit socknen dess namn, som innehåller fvn. *lyng* 'ljung, ljungbevuxen mark', åsyftande ljungvegetation på bergen i närheten av kyrkan. Namnets nuvarande form är en ombildning i anslutning till riksspråkets *ljung*.

**Ljung** tätort, Grude sn, Gäsene hd, Västergötland. – Tätorten har vuxit fram vid Ljungs järnvägsstation, anlagd vid en järnväg öppnad 1863. Stationen tillkom vid byn *Ljung*, vars namn (*Liwing* 1419) åsyftar *ljungbevuxen mark*.

**Ljung** sn, Gullbergs hd, Östergötland. (*j*) *Liwinghe* 1367. – Socknen har fått sitt namn från kyrkbyn. Det åsyftar *ljungbevuxen mark*.

**Ljunga** tätort, Dagsbergs och Styrstads sn, Lösings hd, Östergötland. – Tätorten har vuxit fram vid och fått sitt namn från byn *Ljunga* (*i Lyngom* 1426 avskr.). Det plurala (se inl. 3.3.1) namnet innehåller *ljung* i betydelsen 'ljungbevuxen mark'.

**Ljungan** älv, Härjedalen, Jämtland och Medelpad. – Älvenamnet är äldst belagt i sammansättningen *Oghnaros* (1412) 'Oghns os, mynning'. Namnet är bildat till en motsvarighet till fvn. *ögn* 'fruktan'. I nedersta delen av *Ljungan* finns det gott om forsar, som kan ha tett sig besvärliga. Den nuvarande namnformen har uppstått genom att prepositionen *i* sammansmält med det ursprungliga älvenamnet.

**Ljungarum** sn, Tveta hd, Småland. (*Jn*) *Liongarum* 1278. – Kyrkbyn har givit socknen dess namn. Detta innehåller i förleden *ljung* i betydelsen 'ljungbevuxen mark'. Efterleden är → *rum* 'öppen plats'.

**Ljungaverk** tätort, Torps sn, Medelpad. – Tätorten har vuxit fram vid olika industrianläggningar och den år 1912 öppnade järnvägslinjen. Namnet innehåller i förleden älvnamnet → *Ljungan*. Efterledens *verk* är givet efter mönster från namn på tyska industrianläggningar.

**Ljungby** sn, Faurås hd, Halland. (*in*) *parochia Lyungby* 1200-talets senare del – 1300-talets förra del. – Socknenamnet är lånat från kyrkbyn. Förleden är *ljung* i betydelsen 'ljungbevuxen mark'. Efterleden är → *by* 'gård; by'.

**Ljungby** by, Riseberga sn, Norra Åsbo hd, Skåne → *Ljungbyhed*.

**Ljungby** kn, stad, Småland. – Staden har fått namn efter en f.d. socken (*iuxta Liongby* 1301). Kyrkbyn har givit socknen dess namn, som i förleden innehåller *ljung* i betydelsen 'ljungbevuxen mark'. Efterleden är *by* 'gård; by'.

**Ljungby** sn, Södra Möre hd, Småland. *Longby* 1248, (*iuxta*) *Liongby* 1301 (beläggen avser en by). – Socknen har namn efter kyrkbyn. Förleden är *ljung* i betydelsen 'ljungbevuxen mark', efterleden → *by* 'gård; by'.

**Ljungbyhed** tätort, Riseberga sn, Norra Åsbo hd, Skåne. – Namnet har äldst åsyftat den stora *ljung*hed invid byn *Ljungby* (*Liungby* 1499 avskr., till *ljung* i betydelsen 'ljungbevuxen mark' och → *by* 'by; gård') som sedan 1690-talet varit mötes-, läger- och övningsplats för flera skånska regementen.

**Ljungbyholm** tätort, Ljungby sn, Södra Möre hd, Små-

land. – Tätorten är framvuxen vid kyrkan kring en poststation och en järnvägsstation. Poststationen, som inrättades 1888 (järnvägsstationen tillkom senare vid en 1899 öppnad linje), kunde inte namnges efter socknen med tanke på en redan förefintlig postanstalt i nuvarande Ljungby stad. I stället togs namnet från det närbelägna godset Ljungbyholm i byn Ljungby. Förleden i *Ljungbyholm* innehåller by- och/eller sockennamnet, varigenom poststationen ändå fick ett namn där sockennamnet ingick. Efterleden → *holm* i gårdnamnet, vilket var i bruk redan under första hälften av 1600-talet, har som i så många andra namn på slott och herrgårdar tillagts i statushöjande syfte.

**Ljunghem** sn, Gudhems hd, Västergötland. (*jn*) *Lyong-eem* 1346 (avser troligen kyrkbyn). – Socknen har fått sitt namn från kyrkbyn. Det innehåller *ljung* med syftning på ljungbevuxen mark och → *hem* 'boplatz; gård'.

**Ljunghusen** tätort, Rängs och Stora Hammars snr, Skytts hd, samt Skanörs förs., Skanör med Falsterbo stad, Skåne. *Ljunghus(en)* 1839. – Tätortens namn ('husen på ljungheden') bars ursprungligen av några hus på platsen för den 1904 tillkomna järnvägsstationen Ljunghusen. Tätortens västra del, med sommarhusbebyggelse, benämns *Ljungsogel*.

**Ljungsarp** sn, tätort, Kinds hd, Västergötland. *Liungsa-thorp* 1361. – Socknen har fått namn från kyrkbyn. Det med → *torp* 'nybygge' sammansatta namnet innehåller i förleden sannolikt genitiv av ett äldre \**Liungσιο(r)* 'Ljungsjön', som avsett den intilliggande Stomsjön. Tätorten har vuxit fram vid kyrkbyn och sockenkyrkan.

**Ljungsbro** tätort, Vreta klosterns sn, Gullbergs hd, Östergötland. – Ortnamnet har bildats till sockennamnet → *Ljung* i samma trakt; efterleden åsyftar en bro över Motala ström. Den unga tätorten har vuxit fram vid olika industriärläggningar. *Ljungsbro* var 1892 namnet på ett postkontor på platsen.

**Ljungskile** tätort, Ljungs sn, Inlands Fräkne hd, Bohuslän. – Tätorten har vuxit upp vid järnvägen och den 1875 öppnade poststationen. Namnet har ursprungligen betecknat den långsmala vik (*Liungskile* 1594) som skjuter in i Ljungs socken. Efterleden *kile* är en sidoform till *kil* och betyder här 'vik'.

**Ljungsogel** del av → *Ljunghusen*.

**Ljungå** by, Hällesjö sn, Jämtland. *Liungå nybygge* 1761, *Lungå Gård* 1802. – Byn, där omfattande sågverksamhet bedrevs från mitten av 1700-talet till 1800-talets andra hälft, har namn efter läget vid ån Ljungån. Ånammets förled innehåller troligast ett dialektord *lung*, sidoform till det bland annat från Jämtland kända *lunger* 'sandås, grusås', här kanske snarare med en betydelse 'sandmark'. Att detta ord kan ingå visas dels av att en sjö som avvattnas av ån heter *Lungsjön* (officiell stavning *Lungsjön*) med en sannolik betydelse 'sjön som hör ihop med \*Lungån (Ljungån)', dels av att det är påfallande mycket sand kring Ljungån nära byn.

**Ljunits härad** hd, Skåne. *Lyfneshere* ca 1145, *Lyug-*

*næsheret* ca 1300. – Häradet har säkerligen namn efter en samlingsplats, som dock inte kunnat lokaliseras. Efterleden i namnet på samlingsplatsen, *Lyfnes-* e. d., är säkerligen ordet *näs*, men förleden har inte fått någon tillfredsställande förklaring.

**Ljur** sn, Gäsene hd, Västergötland. *Liwr* 1443. – Socknen har fått sitt namn från kyrkbyn. Det innehåller det västgötska dialektordet *ljur* 'glugg' och åsyftar något ljust eller öppet i terrängen, t. ex. en glänta.

**Ljusdal** kn, sn, tätort, Hälsingland. *Lyusdal* 1314. – Tätorten, som omfattar flera byar, har vuxit fram i närheten av sockenkyrkan och kring den efter socknen namngivna järnvägsstationen, tillkommen 1880. Sockennamnet, ett ursprungligt bygdenamn, innehåller i förleden adjektivet *ljus* och i efterleden substantivet *dal* med syftning på Ljusnans dalgång. I socknens kärnbygd är denna rik på glittrande vattenytor och bred i jämförelse med älvfåran närmast uppströms, vilket bör ha gett ett ljust intryck också före bygdens uppodling.

**Ljusfall** by, Hällestads sn, Fingspånga läns hd, Östergötland → *Ljusfallshammar*.

**Ljusfallshammar** tätort, Hällestads sn, Finspånga läns hd, Östergötland. – Namnet tillkom i äldre tid en industriärläggning, en bergsmanshammar, på platsen. Förleden innehåller namnet på den närliggande bebyggelsen *Ljusfall* (*de Lyusæ fallum* 1351), vars namn innehåller *fall* 'svedjefall' och i förleden snarast adjektivet *ljus*.

**Ljushult** sn, Kinds hd, Västergötland. *Lyshwltha soogh* 1393. – Socknen har fått sitt namn från kyrkbyn. Efterleden är → *hult*. Ett samband råder mellan *Ljushult* och *Lyssjön*, namnet på en intilliggande sjö; namnen har sannolikt med adjektivet *ljus* och verbet *lysa* att göra.

**Ljusnan** älv i Härjedalen och Hälsingland. *Lusn* 1320-talet, *Luxna* 1552. – Äldre former av älvnamnet har fram till våra dagar levt kvar som »Lussn» och »Lussna» (i det senare fallet med uttal med både akut och grav accent) i Härjedalsmål. Namnet, som hör samman med adjektivet *ljus*, kan tolkas som 'den ljusa (älven)'. Älvens mestadels vida, glänsande yta skapar ett ljust intryck mot en mörk inramning av berg och skog.

**Ljusnaren** sjö, Nya Kopparbergs hd, Västmanland → *Ljusnarsberg*.

**Ljusnarsberg** kn, sn, Nya Kopparbergs hd, Västmanland. *Liunsars kopparberg* 1641. – Sockennamnet vittnar om nyare tidens bergsbruk (jfr *Bergslagen*). Det betyder '(koppar)bergslaget vid sjön Ljusnaren'. Nya kopparfyndigheter gjordes här på 1600-talet (→ *Kopparberg*). Sjönamnet är bildat till fsv. \**liusun* 'lysande, ljusning', åsyftande klart vatten, vidsträckt vattenyta eller öppen omgivning.

**Ljusne** förs., tätort, Söderala sn, Hälsingland. (*j*) *Lussne*, (*j*) *Lusne* 1540 (avser en by). – Tätorten, från början en bruksort, har vuxit fram på mark till byarna Norrljusne (Ljusnebyn) och Sörljusne. Namnet är dativ fsv. \**Lusno*, bevarat i dialektuttal »Lussne», av \**Lusna*, vid sidan av *Lusn* fornspråkligt namn på älven → *Ljusnan*. Byarna lig-

ger vid älven nära dess utlopp i havet. En tidigare bruksförsamling ombildades 1896 till kapellag med nytillkommen kyrka i Ljusne, varvid kapellet, från 1917 egen församling, erhöll namnet *Ljusne*.

**Ljusnedal** förs., kyrkby, Tännäs sn, Härjedalen. – Församlingen, som uppstått som bruksförsamling till Ljusnedals bruk, fick sitt nuvarande namn 1757. Namnet åsyftar ursprungligen Ljusnans övre dalgång. Ortens syd-samiska namn *Provhke* innehåller ordet *provhke* (nordiskt lånord), som vanligen betyder 'bruk, sedvana' men här 'bruk, fabrik, industri' och åsyftar Ljusnedals bruk och bruksamhälle.

**Ljusterhövdén** sjö, Eringsboda och Tvings sn, Medelstads hd, Blekinge. *Justerhofd* 1684. – Sjönamnets förled utgörs troligen av ett äldre namn på Listerbyån (→ *Listerby*), som avvattnar sjön. Efterleden är en forndansk motsvarighet till fsv. *höfðhe*, en bildning till ordet *huvad*. Ljusterhövdén har alltså uppfattats som Listerbyåns »huvad», dvs. källsjö.

**Ljusterö** sn, Åkers skg, Uppland. *Sydraliustra* 1301 (avser ön Södra Ljusterö), (*Jn*) *Liustra* 1344 (avser en av öarna Norra och Södra Ljusterö). – Socknen har namn efter sina båda huvudöar Norra och Södra Ljusterö (numera hopvuxna). Kyrkan ligger på Norra Ljusterö. Namnet, fsv. *\*Liustra*, är möjligen en bildning till adjektivet *ljus* med ursprunglig betydelse 'den ljusa ön'. Tillägget *ö* är belagt en gång under medeltiden (*Lyuströ* 1322) men uppträder i övrigt först från slutet av 1600-talet. Den gamla namnformen, uttalad »Justra» (med långt *u*), levde ännu på 1800-talet.

**Ljustorp** sn, Medelpad. (*De*) *Liusthorp* 1344. – Sockennamnet återgår på ett äldre bygdenamn. Detta innehåller i efterleden → *torp*, här dock möjligen inte i betydelsen 'nybygge' utan i en ursprunglig betydelse 'inhägnad, betesmark' e.d. Förleden kan antingen betyda 'ljus; öppen' eller innehålla ett äldre namn på Ljustorpsån med syftning på dess ljusa vatten.

**Ljörän** älv i Särna och Transtrands sn, Dalarna, och i Norge → *Görälven*.

**Lockarp** sn, Oxie hd, Skåne. (*in*) *Lokkæthorp* 1283 avskr. (avser kyrkbyn). – Socknen har sitt namn efter kyrkbyn. Det innehåller mansnamnet fda. *Lokki* 'den lockige' och → *torp* 'nybygge'.

**Locketorp** sn, Vadsbo hd, Västergötland. *Lokkatorp sokn* 1395. – Socknen har fått sitt namn från kyrkbyn. Det innehåller mansbinamnet fsv. *Lokke* 'den lockige' och → *torp* 'nybygge'.

**Lockne** sn, Jämtland. (*a*) *Locne* 1312. – Socknens kärnbygd ligger vid Locknesjön. Namnet, som ursprungligen burits av sjön, sammanhänger sannolikt med fsv. *luka* 'stänga; innesluta' med syftning på att vattenleden från Revsundsbygden västerut är stängd efter färd över Locknesjön på grund av ett större mellanliggande landområde mellan denna sjö och Storsjön.

**Locknevi** sn, Södra Tjusts hd, Småland. (*de*) *Lødhkonuwj* 1371. – Socknen har övertagit namnet från kyrkbyn.

Namnet, fsv. *\*Ludhkonuvi*, *\*Lodhkonuvi*, innehåller som förled genitiv singularis av fsv. *\*ludhkona*, *\*lodhkona* och som efterled → *vi* 'helig plats, kultplats'. Förleden består i sin tur av ett med bl.a. *ludd* och *luden* besläktat ord, kanske identiskt med det småländska dialektordet *lud* (uttalat *lö* med öppet *ö*) 'djurhår, vårull', här med syftning på riklig växtlighet, och fsv. *kona* 'kvinna'. Sockennamnet kan översättas med 'växtlighetsgudinnans kultplats' (jfr → *Ludgö*).

**Lockvattnet** sjö, Björnlunda sn, Daga hd, Södermanland. *Lockwatn* 1560. – Namnet innehåller troligen ett ord som hör samman med fsv. *luka* 'stänga; innesluta' och betyder 'instängd; något inneslutet; (in)hägnad; gömställe' e.d. Lockvattnet ligger mycket nära den stora Båven men är skild från denna sjö genom ett näs.

**Lofsdalen** by, Linsells sn, Härjedalen. (*j*) *Lapsadall* 1426. – Namnet utgör en sammansättning av en äldre form av älvnamnet *Lofsen* och *dal* 'dalgång'. Älvnamnet *Lofsen* återgår på ett fornspråkligt *\*Laps* eller *\*Lapsá*, i det senare fallet sammansatt med fvn. *á* 'å, vattendrag'. *\*Laps(-)* skall troligen sammanhållas med det svenska dialektordet *laffsa* 'gå illa och tungt; gå släpande' o.d. Det hör i så fall till en stor grupp vattendragsnamn vilka beskriver vattenföringen, här snarast syftande på långsamt rinnande vatten. Ett problem med tolkningen är att byn inte ligger vid själva Lofsen utan vid den sjö *Lofssjön* från vilken älven utgår.

**Lofsen** älv, Härjedalen → *Lofsdalen*.

**Lofta** sn, Norra Tjusts hd, Småland. (*in*) *Loptho* 1333. – Namnet kan ursprungligen ha syftat antingen på den höjd där kyrkan är belägen eller på Loftaån. I det förra fallet hör det samman med *loft* 'övervåning', i fornsvenskan även 'upphöjning', i det senare med verbet *löpa*, här snarast i den från fornvästnordiskan kända betydelsen 'hoppa, göra ett språng' med syftning på Loftaåns livliga lopp. Hur i sistnämnda fall ånamnet kunnat övergå till sockennamn är med tanke på avståndet mellan ån och kyrkplatsen inte helt klart.

**Loftahammar** sn, tätort, Norra Tjusts hd, Småland. (*oppa* ['uppå']) *Lophtahambrum* 1383. – Tätorten är framvuxen kring kyrkan och har övertagit sockennamnet. I förleden ingår → *Lofta* antingen som namn på grannsocknen eller som genitiv pluralis av en inbyggarebeteckning fsv. *\*loftar* 'Loftabor'. Loftahammar hörde tidigare till Lofta men bröts ut 1609. I efterleden uppträder dialektordet *hammar* 'stenig höjd, stenbacke' eller ett ortnamn *\*Hammar* innehållande detta ord. *Lofta-* har säkerligen tillagts i särskiljande syfte. *Loftahammar* skulle därmed betyda 'stenbacken' (»hammaren») som hör till Lofta, Loftabornas »hammar» eller 'det *\*Hammar* som hör till Lofta eller till Loftaborna'.

**Lohärad** sn, Lyhundra hd, Uppland. *Ecclesie Lohæradhe* 1337. – I förleden ingår sannolikt ett ortnamn *\*Lo* med betydelsen 'öppen plats, glänta', troligen syftande på det öppna landskapet i trakten kring kyrkan och byn Loskälva (jfr → *Lau*). Efterleden är → *härad*, här 'bygd'.



Namnet har sålunda varit bygdenamn vid sockenbildningen.

**Lojsta** sn, Gotland. (i) *Løstum* 1412. – Namnet innehåller ett gotländskt ord *lojst*, *lojstar* 'flackt fält; kal ofruktbar slätt', motsvarande det ord som ingår i flera fastländska *Lövsta* (→ *Västerlövsta*). Vilken plats eller vilket område namnet ursprungligen avsett är dock oklart.

**Loka brunn** hälsökälla, Grythyttans sn, Grythytte och Hällefors hd, Västmanland. – Brunnsorten har fått namn efter sjöarna Norra och Södra Loken. I sjönamnet ingår svenska dialekters *lok* 'liten vattensamling'. Hälsobrunnen började utnyttjas på 1720-talet (*Looka Hälsobrunn* 1727).

**Lokrume** sn, Gotland. *Lukarum* 1300-talet avskr. – Efterleden i detta namn är → *rum* 'öppen plats' och förleden sannolikt ordet *lök* (gotländskans *lauk*). Betydelsen bör då vara 'den öppna platsen där det växer lök'. Med *lök* kan avses skogs- eller backlök, på Gotland kallad *kaipe* (*gait-lauk*, *gaitakaipa*). Alternativt kan förleden i *Lokrume* innehålla genitiv pluralis *lauka* av en inbyggarebeteckning bildad till gårdnamnet *Lauks* (*Lavk* 1380) i socknen. Betydelsen blir då 'den öppna platsen (ägomarken) som hör till Lauksborna' e.d.

**Loktačohkka** fjäll, Jukkasjärvi förs., Kiruna stad, Lappland. – Namnet är sammansatt av nordsam. *lokta* 'loft; terrass eller avsats i en fjällsida' och *čohkka* 'bergs- eller fjälltopp'. Fjället är känt genom fjällstationen *Låktatjåka* (efter en äldre stavningsform av fjällnamnet).

**Lomma** sn, tätort, Bara hd, Skåne. (in) *Lumaby* 1100-talets mellersta del (avser kyrkbyn), *Ecclesie in Lumme* 1304. – Sockennamnet, som är givet efter kyrkbyn, återgår på ett äldre namn på → *Höje å*, som rinner förbi kyrkbyn ut i Öresund. Änamnet, fda. *Luma*, äldst omnämnt ca 1200, betyder 'den ljumma'.

**Lommaryd** sn, Norra Vedbo hd, Småland. (in) *Lomarydht* ca 1300. – Prästgården har givit socknen dess namn, som innehåller efterleden → *ryd* 'röjning'. Förleden är oklar, kanske kan den innehålla genitiv av ett mansbinamn fsv. \**Lome*, bildat till en fornspråklig motsvarighet till det dialektala adjektivet *lommer* 'trög' (jfr verbet *lom(m)a* 'gå med tunga, klumpiga steg').

**Lommeland** sn, Vätte hd, Bohuslän. (a) *Lumulandum* 1391. – Socknen har fått sitt namn efter kyrkbyn. Det har i förleden föreslagits innehålla ett bäcknamn med betydelsen 'den dåsiga, lugna', syftande på långsamt lopp. Efterleden innehåller → *land*.

**Long** sn, Barne hd, Västergötland. *Lung* 1277. – Socknen har fått sitt namn från kyrkbyn. Det innehåller ett i andra svenska ortnamn belagt fsv. \**lung* 'sand- eller grusmark; sandås, grusås' e.d. Byn ligger på en långsträckt upphöjning med sandmark.

**Lorensberg** stadsdel, Göteborgs stad, Västergötland. – Efter landeriet (dvs. en herrgård belägen på stadens mark) Lorensberg, med namn efter handlanden Lorens Petersén, som ägde Lorensberg 1770–1800.

**Los** sn, tätort, Hälsingland. *Losz* 1552. – Tätorten omfat-

tar kyrktrakten. Socknen återgår på en ur Färila 1748 utbruten bruksförsamling, namngiven efter den dåtida byn Los. Namnet sammanhänger med den i kyrkbygden belägna sjön Losjön och dess avloppså Loån. Vad *Lo-* betyder är oklart. *Los* kan ha utvecklats ur ett sjönamn \**Lose*, avseende Losjön, med den i bl.a. Hälsingland uppträdande varianten *-se* för *-sjö*.

**Loshult** sn, Östra Göinge hd, Skåne. *Losgrouo* 1520-talet, *Losrydz gruffue* 1554 (beläggen avser ett gränsmärke vid gränsen mot Småland); *Lorsio Sogenn* 1555, *Lousrodt Sognn* 1570-talet. – Kyrkbyn har givit socknen dess namn. Dess ursprungliga form är troligen *Losrydh*, sammansatt av genitiv singularis av djurbeteckningen *lo* och → *ryd* 'röjning', i dialekten utvecklat till »*Loset*». Den nuvarande formen på *-hult* (jfr → *hult*) har väl sin grund i att ortnamnefterlederna *-ryd* och *-hult* i dialekten båda kommit att få uttalet »-et».

**Loskälva** by, Lohärads sn, Lyhundra hd, Uppland → *Lohäråd*.

**Lotorp** tätort, Risinge sn, Finspånge läns hd, Östergötland. – Lotorps bruk, anlagt 1635, har fått sitt namn från gården Lotorp, vars med → *torp* 'nybygge' sammansatta namn (i *Lorothorpe* 1364) innehåller ett nu försvunnet änamn, fsv. \**Lora* 'den ljudande' e.d.; bebyggelsen ligger vid Lotorpsån.

**Lottefors** tätort, Bollnäs sn, Hälsingland. – Tätorten är framvuxen kring den 1878 tillkomna järnvägsstationen, namngiven efter det närbelägna Lottefors bruk. *Lottefors* är omnämnt på 1750-talet i samband med en 1753 tillkommen såganläggning dels med nutida stavning, dels – tydligen med återgivande av dialektuttal – som *Löttfors* (i resedagbok av Abraham Hülphers 1758). Namnet har syftat på en vid bruket belägen fors i Ljusnan, den s.k. Lotteforsen. Om detta verkligen är ett gammalt forsnamn, skulle förleden möjligen kunna innehålla *lott* 'andel', avseende böndernas andelar i ett laxfiske vid forsén.

**Lovikka** by, Junosuando sn, Norrbotten. – Byn grundades 1638 av Nils Ludvigsson, som kom från gården *Lovikka* (skrivet *Loduika* 1596) i byn Kainuunkylä i finska Övertorneå. Namnet innehåller en tornedalsfinsk återgivning av mansnamnet *Ludvig*. Orten är känd genom tillverkning av yllevantar, efter byn kallade *Lovikkavantar*.

**Lovö** sn, Färentuna hd, Uppland. *ecclesie Logø* 1289. – Socknen har namn efter kyrkans läge på ön Lovön i Mälaren. Önamnet är dunkelt.

**Lovön** ö i Mälaren → *Lovö*.

**Lucksta** tätort, Attmars sn, Medelpad. (j) *Locstadha* 1480. – Tätorten är framvuxen ur byn Lucksta. Förleden i namnet är dunkel; möjligen kan ett mansbinamn ingå. Efterleden är → *sta(d)*.

**Ludgo** sn, Rönö hd, Södermanland. *Liuthguthuwi* 1293, (in) *Ludghudawi* 1368 (båda avser kyrkbyn). – Socknen har namn efter kyrkbyn, senare Ludgo kungsgård. Namnet innehåller efterleden → *vi* 'helig plats, kultplats'. Förleden är enligt det äldsta belägget genitiv av fsv. \**liudh-gudha*, sammansatt av fsv. *gudha* 'gudinna' och ett till

fsv. \**liudha* 'växa' bildat ord, fsv. \**liudh*, med betydelsen 'växande, växtlighet' och alltså åsyftande en växtlighets-, äringsgudinna. Om yngre former med förled på fsv. *-gudha-* skulle vara ursprungliga, får namnet i stället antas innehålla genitiv pluralis av fsv. \**liudhgudh*, åsyftande växtlighetsgudomar. Formen *Liudh-* har genom uttalslättning i det långa namnet förenklats till *Ludh-*. Den moderna formen *Ludgo* uppträder först vid 1500-talets slut.

Etymologiskt identiskt med *Ludgo* är sannolikt bynamnet *Luggavi* i Kräcklinge socken i Närke (*de Ludhgudwi* 1310, *Ludgudhuwi* 1313). Alternativt innehåller förleden i *Luggavi* en variant fsv. \**ludh* med samma betydelse som \**liudh*. Former med *Ludhgudha-* är tidigare betygade från 1400-talet. *Ludgo* och *Luggavi* talar snarast för dyrkan av en gudinna med (bi)namnet \**Liudhgudha*. Samma namn eller en motsvarighet till ett eventuellt förekommande fsv. \**liudhgudh* ingår säkerligen i → *Luggude härad*. Jfr också → *Locknevi*.

**Ludvigsborg** tätort, gods, Fulltofta sn, Frosta hd, Skåne. – Tätorten, som har vuxit fram kring en nu nedlagd järnvägsstation, öppnad 1882, har sitt namn efter det inom tätorten belägna godset Ludvigsborg (*Ludvigsborg* 1812). Förleden i godsnamnet åsyftar C. Ludvig Stiernblad, som 1798 gavs tillstånd att hans gård i byn Röinge skulle få åsättas namnet *Ludvigsborg*. Efterleden *borg*, ytterst återgående på tyskt mönster, är vanlig i yngre skånska bebyggelsenamn.

**Ludvika** kn, stad, sn, Dalarna. *Loduika* 1539 (avser en by). – Staden återgår på en bebyggelse vid Ludvika station kring en 1873 öppnad järnvägslinje i närheten av Ludvika bruk, grundat ca 1550, och vid Ludvika herrgård i stadens norra del. Socknen utbröts som kapellag ur Grangårde socken ca 1652 och är möjligen namngiven efter bruket och/eller gården. Bebyggelsenamnet *Ludvika* med dessa olika syftningar är ytterst övertaget från byn Ludvika i stadens södra del. Byn har namn efter en intilliggande vik av sjön Väsman, *Lyviken*. Viknamnets förled kan innehålla fsv. genitiv \**Lydhiu* av ett vattendragsnamn \**Lydhia* avseende Lorensbergatjärnens avlopp till Lyviken. Detta namn vore i så fall bildat till ett med t.ex. *ludd* och *luden* besläktat ord med syftning på växtlighet av vass. I namnet *Ludvika* är förleden en senare ombildning.

**Luggavi** by, Kräcklinge sn, Hardemo hd, Närke → *Ludgo*.

**Luggude härad** hd, Skåne. (*in*) *Liudguthæret* 1250-talet avskr., *Lyuthgudheret* ca 1300, (*in*) *Luthgudæheret* 1332 avskr. – *Luggude* innehåller snarast genitiv \**liuthguthu* av ett fda. \**liuthgutha*, brukat som (bi)namn på en växtlighets-, äringsgudinna. Ett motsvarande fornsvenskt ord ingår i sockennamnet → *Ludgo* och snarast i bynamnet *Luggavi*, Kräcklinge socken, Närke, båda sammansatta med → *vi* 'helig plats, kultplats'. Eftersom häradsnamnets äldsta forndanska form inte med säkerhet låter sig fastställas – vokalen i kompositionsfogen är bortfallen i de äldsta beläggen – vore det också tänkbart att förleden ursprungligen varit \**liuthgutha*, genitiv pluralis av fda. \**liuthguth* 'äringsgud'. (Se närmare → *Ludgo*.)

En helt annan tolkning har också föreslagits för *Luggude*, nämligen att det skulle vara en sammansättning av ett ord för 'växtlighet' och en fornspråklig form av det i skånska dialekter förekommande *guda*, äldre *guta*, 'hålväg; väg mellan två gårdsgårdar'. Namnet skulle då syfta på Rååns av säv och vass kännetecknade dalgång, som med sin omgivning har uppfattats som häradets kärnområde. Mot denna tolkning talar dels att de fornspråkliga formerna inte pekar på en form \**-gutu-*, dels att *Ludgo* och *Luggavi* med samma (eller besläktad) förled genom efterleden *-vi* framstår som klart kultiska. För kultisk tolkning av *Luggude härad* talar vidare namnet på ett grannhärad, → *Onsjö härad*, som har namn efter Oden. Liksom fda. *Othinshæraeth* hör då också *Luggude härad* till en liten exklusiv grupp distriktsnamn med gudanamn som förled (jfr också → *Frösthult*). Båda namnen kan för övrigt ha bildats till ortnamn med gudanamnet som förled. Till grund för *Luggude* kan ligga en direkt motsvarighet till fsv. *Liudhgudhuvi*.

**Lugnaro** boningshus, Hasslövs sn, Höks hd, Halland → *Lugnarahögen*.

**Lugnarahögen** gravhög från yngre bronsålder, Hasslövs sn, Höks hd, Halland. – I namnets förled ingår *Lugnaro*, namn på ett boningshus invid gravhögen. Detta förmodligen i sen tid tillkomna namn uttrycker förhoppningar om en lugn och rofylld tillvaro i huset.

**Lugnet** idrotts- och fritidsanläggning, Falu stad, Dalarna. *Lugnet* 1892 (avser en gård). – Anläggningen har övertagit namnet från en gård. Detta sentida modenamn återspeglar en önskan om att platsen skall präglas av lugn och ro.

**Lugnsjön** sjö, Hällesjö sn, Jämtland → *Ljungå*.

**Lugnäs** sn, tätort (i Björsåters sn), Kinne hd, Västergötland. *Lugnas* 1354. – Socknen har fått sitt namn från kyrkbyn. Efterleden *ås* syftar på Lugnåsberget. Förleden kan vara substantivet *lugn* i en äldre betydelse 'ljus (plats)' eller adjektivet *lugn* i betydelsen 'ljus' med syftning på ej skogbevuxen terräng. Stationssamhället Lugnås ligger vid en 1889 öppnad bandel. Det ligger i grannsocknen Björsåter men har ändå fått namn efter Lugnäs socken.

**Lule lappmark** del av Lappland. – Namnet är ursprungligen en historisk-administrativ benämning på samebygden som handels- och beskattningsområde. Det är givet efter huvudorten → *Luleå* i Norrbotten.

**Luleå** kn, stad, Norrbotten. – Kommunen har sitt namn efter den gamla centralorten (nu → *Gammelstaden*), som är namngiven efter → *Luleälven*. För stavningen *-eå* → *Bureå*. Ortens samiska namn *Luleju* och den därur uppkomna, nu använda variantformen *Julevu* avser också älven.

**Luleälven** älv, Lappland och Norrbotten. – Namnet återgår troligen på lulesam. *lulij* 'den som bor i öster', en gammal beteckning för 'skogssame', och kan tolkas som 'skogssamernas älv'. Det avsåg ursprungligen älvsträckan nedanför sammanflödet av Stora och Lilla Luleälven. I

älvens nuvarande samiska namn, lulesam. *Julevädno*, även *Lulejuädno* eller *Julevu*, har efterleden *ädno* 'äl' tillagts efter svenskt mönster. *Stora Luleälven* heter på samiska *Stuor Julevu* (jfr → *Stora Lulevatten*). Älvsnamnet överfördes på handelsorten och på den nybildade socknen *Luleå* (*parochia Lulu* 1339 avskr.) (jfr → *Bureå*). Vid delning av socknen 1831 uppkom namnen *Nederluleå* och *Överluleå*, som betecknar läget vid älvens lopp.

**Lummelunda** sn, Gotland. *Lomalunda* 1350. – Namnets förled är dunkel. Efterleden är *lund* 'skogsdunge' o.d. Socknen har möjligen namngivits efter en bebyggelse motsvarande prästgården (Lummelunda annex). Troligen har namnet ursprungligen avsett en forntida helig lund. Denna kan ha legat på höjden väster om kyrkan, såsom antyds av gårdnamnet *Lundbjärs* (*Lwndebergh* 1486) 'Lundberg(s)'.

**Lund** by, Forsa sn, Hälsingland → *Sörforsa*.

**Lund** kn, stad, Skåne. (*in*) *Lundy* 1100-talets mellersta del. – Stadens namn torde innehålla *lund* 'skogsdunge', kanske med syftning på en helig hagtorslund, benämnd *Lund*, som kan ha legat mellan de båda byarna Vallkärra Torn och Östra Torn norr om staden (jfr → *Torna härad*).

**Lunda** sn, Jönåkers hd, Södermanland. (*De*) *Lundum* 1314? – Socknen har fått sitt namn från kyrkbyn. Det plurala (se inl. 3.3.1) ortnamnet innehåller *lund* 'skogsdunge', möjligen med syftning på en forntida kultplats.

**Lunda** sn, Seminghundra hd, Uppland. *ecclesie Lunda-tolft*, (*de*) *Lundum* 1344. – Det nuvarande sockennamnet är en förkortning av ett ursprungligare *Lundatolft*. Förleden i ett sådant namn är en form av *lund* 'skogsdunge', här kanske med syftning på en helig lund. Efterleden är *tolft* 'antal av tolv', i detta fall avseende ett forntida distrikt som kunde ställa upp med tolv man som krigsfolk (→ *hundare*). Sockennamnet har övertagits från ett äldre förkristet militärt distrikt (kanske också med gemensamt kultutövande) vars samlingsplats legat vid en (helig) lund.

**Lundbjärs** gd, Lummelunda sn, Gotland → *Lummelunda*.

**Lundby** förs., stadsdel, Göteborgs stad, Västergötland. (*j*) *Lundby* 1417 avskr. – Kyrkbyn har givit församlingen dess namn, som innehåller ordet *lund* 'skogsdunge' och → *by* 'gård; by'.

**Lundby** sn, Västerås stad, Västmanland. *parochie Lundby* 1322. – Socknens namn avsåg ursprungligen kyrkbyn. Det är sammansatt av ordet *lund* 'skogsdunge' och → *by* 'gård; by'.

**Lunde** tätort, Gudmundrå sn, Ångermanland. *Lundhe* 1535. – Tätorten är framvuxen ur byn Lunde. Namnet är stelnad dativform av ordet *lund* 'skogsdunge'.

**Lund(en)** by, Ledsjö sn, Kinne hd, Västergötland → *Lundsbrunn*.

**Lundsberg** hgd, internatskola, Lungsunds sn, Färnebo hd, Värmland. *Lundsberg* 1779. – Föregångaren till herrgården Lundsberg var ett järnbruk, anlagt någon gång mellan 1628 och 1635 på ägora till hemmanet Matlång och benämnt efter detta. Hemmanets namn är givet efter

läget vid sjön Matlängen (*Matlängen* 1603) söder om Lundsberg. Förleden i den långsträckta sjöns namn syftar säkerligen på gott fiske. Herrgårdens och därmed senare även brukets namn är bildat till släktnamnet *Lundstedt*; ägare 1779 var bergmästaren Gustaf Olofsson Lundstedt. Efterleden *berg* är typisk för nybildade herrgårdsnamn från denna tid. Internatskolan, grundad 1896, ligger på egendomens ägor och har namn efter denna.

**Lundsbrunn** tätort, Ledsjö sn, Kinne hd, samt Ova och Skälvums sn, Kinnefjärdings hd, Västergötland. *Lundsbrunn* 1807. – Samhället har vuxit fram vid en hälsobrunn på platsen. Ortnamnets förled innehåller genitiv av *Lund(en)*, namnet (till *lund* 'skogsdunge') på en intilliggande bebyggelse i Ledsjö socken. Lundsbrunns järnvägsstation ligger vid en bandel öppnad för trafik 1887.

**Lungsund** sn, Färnebo hd, Värmland. *Lungesundh* 1666. – Vid sundet Lungundet mellan sjöarna Stor-Lungen och Öjevettern nära gården Lungund (*Lungesundh* 1581) invigdes ett kapell 1643. Sjönamnet *Lungen* torde vara en bildning till adjektivet *lugn*; *Stor-* är tillagt till åtskillnad från den intilliggande mindre sjön Lill-Lungen.

**Lunnarp** tätort, Kverrestads sn, Ingelstads hd, Skåne. – Tätorten har vuxit fram kring en 1882 öppnad järnvägsstation, vilken fick sitt namn efter byn Lunnarp (*Lundorp* 1398 avskr., *y Lunderupp* 1570-talet), belägen strax norr om tätorten. Bynamnets förled innehåller *lund* 'skogsdunge'; efterleden är → *torp* 'nybygge'.

**Luosastugan** hembygdsgård, Skattlösberg, Grangärde sn, Dalarna. – Stugan, som ligger i skalden Dan Anderssons födelseby → *Skattlösberg* i Grangärde finnmark (jfr inl. 4.1), är inrättad som minnesgård över Dan Andersson. Här bodde dennes familj 1912–15. Namnet är givet efter Luosaberget, på vars sluttning stugan ligger. Bergets namn, vars äldre lokala uttal är »Losaberget», kan innehålla ett östfinskt dialektord *luosa* 'vattensjuk dalgång'. Dan Anderssons stavning i den kända dikten Omkring tiggarn från Luossa är således inte genuin; kanske är den påverkad av det kända → *Luossavaara* i Lappland.

**Luossavaara** malmberg, Kiruna stad, Lappland. *Luosawara* 1736. – Namnet är en förfinskning av nordsam. *Luossavárri*. Förleden är sam. *luossa* 'lax', efterleden *fi. vaara* och sam. *várri* 'berg'. Berget har sitt namn efter sjön *Luossajávri* (*fi. Luossajärvi*) intill. Efterleden i sjönamnet är nordsam. *jávri* (*fi. järvi*) 'sjö'. Det samiska bergnamnet, med en äldre stavningsform *Luossavare*, var tidigare även namn på ortens poststation, omdöpt till → *Kiruna* 1900.

**Luppjo** berg, Hietaniemi sn, Norrbotten. – Namnet är en finsk ombildning av ett samiskt namn; jfr nordsam. *luhp-pu* 'brant, farbar klyfta'. Det branta berget karakteriseras av trappstegsformade sluttningar. Namnet överfördes på en 1914 inrättad järnväghållplats och poststation vid byn Niemis (se → *-nen*) och används numera allmänt även om byn, varför berget av svensktalande kallas *Luppjoberget*. – *Bild 47, s. 239.*

**Lur** sn, Tanums hd, Bohuslän. *Ludærs kirkia* 1391. –

- Sockennamnet går sannolikt tillbaka på ett gammalt bygdenamn. Detta innehåller ett ord motsvarande fvn. *lúðr* 'urholkad stock; tråg' m.m., här väl syftande på den dalsänka i vilken Lursjön ligger.
- Lurön** ö i Vänern, Eskilsätters sn, Näs hd, Värmland. (*pa*) *Lwdhra* 1469. – Namnet är från början inte sammansatt med ö. Äldsta belägg för en sådan sammansättning är *Lwröo* 1572. Namnet återgår ursprungligen på fsv. *Ludhra(r)*, ännu levande i dialektutttalet »Lure» («Lura»). Detta är pluralform av fsv. *ludher*, nusvenskans *lur* 'ett slags blåsinstrument', i äldre nordiskt språk och nutida svenska dialekter också med betydelse som 'underlag för kvarn; skorstenspipa; urholkad stock; tråg'. En mycket osäker tolkning är att ett par höjder på ön kan ha liknats vid lurar (instrument).
- Luttra** sn, Vartofta hd, Västergötland. (*de*) *Lutrum* 1225? (avser kyrkbyn). – Socknen har fått sitt namn från kyrkbyn. Det plurala (se inl. 3.3.1) ortnamnet innehåller ett ord för 'sluttning', besläktat med verbet *luta*. Kyrkbyn ligger vid en sluttning.
- Lyby** sn, Frosta hd, Skåne. (*in*) *parochia Lyby* 1353. – Sockennamnet, som är lånat från kyrkbyn, innehåller i efterleden → *by* 'gård; by' och i förleden möjligen fda. \**liuth* 'folk, allmoge', i så fall med syftning på en gammal samlingsplats, kanske tingsplats.
- Lycke** sn, Inlands Södra hd, Bohuslän. *Lykkiu sokn* 1354 avskr. – Kyrkbyn har givit socknen dess namn, som innehåller böjd form av ordet *lycka* 'inhägnat jordstycke, inhägnad mark'.
- Lyckeby** tätort, Lösens sn, Östra hd, Blekinge. – Tätortens föregångare, som bar namnet *Lyckå* (*Lyckea* 1449 avskr.) fick stadsprivilegier på 1440-talet men miste dessa 1600 till förmån för det nygrundade → *Kristianopel*. Den nuvarande formen med efterleden *by*, här kanske i betydelsen 'stad', tillkom på 1500-talet. Namnet *Lyckå*, som ursprungligen tillkom nuvarande Lyckebyån, är sammansatt av *å* och ett äldre bebyggelsenamn, bildat till ordet *lycka* 'inhägnad'.
- Lyckebyån** å, Östra hd, Blekinge → *Lyckeby*.
- Lycksele** kn, stad, sn, Lappland. *Lyksälvie* 1606. – Namnet har tidigare avsett socknens gamla kyrkplats, *Gammplatsen*, i stadens norra del. Den ligger väster om det sel (lugnvatten) av Umeälven som namnet *Lycksele* först syftade på. Förleden innehåller ett samiskt ord som också påträffas i andra med *Lycksele* samhöriga namn norr om älven och i ortens sydsamiska namn *Likssjoe* (umesam. *Likssjuo*). Det samiska namnelementets betydelse och ursprungliga syftning är oklar.
- Lye** sn, Gotland. *Lüuum* 1300-talet avskr., (*i*) *lyum*, (*i*) *lyom* 1300-talet (med runor). – Sockennamnet hänger antagligen samman med *ly* 'lä, skydd' eller *lya* 'håla under marken som utgör boplats för vilda djur', men hur det närmare skall förstås är oklart. Enligt ett mindre troligt förslag skulle det röra sig om en inbyggarebeteckning \**lyar* bildad till → *Lau*.
- Lygnern** sjö, Halland och Västergötland. (*i*) *Lygni* ca

1325. – Sjönamnet återgår på ett fornsvenskt *Lyghnir*. Det är bildat till ordet *lugn*, kanske i en äldre adjektivbetydelse 'ljus, lysande, blänkande' e.d.

- Lyhundra härad** hd, Uppland. (*de*) *Lyhundari* 1291. – Namnet innehåller en plural inbyggarebeteckning, fsv. \**lyiar*, bildad till det \**Lo* som ingår i sockennamnet → *Lohärad* och bynamnet *Loskälva* i Lohärads socken. Lo-bygden söder om sjön Erken får antas ha utgjort ett centrum i häradet med en gammal samlingsplats för dess invånare. Namnelementet → *hundare* är bevarat i den moderna namnformens *-hundra*. Häradsnamnet ingår i sockennamnet *Husby-Lyhundra*, vid omorganisation 1952 ändrat till → *Husby-Sjuhundra*.
- Lyngby** sn, Bara hd, Skåne. (*aff*) *Lywngby* 1435 (avser kyrkbyn). – Sockennamnet, som ursprungligen avsåg kyrkbyn, är sammansatt av *ljung* i betydelsen 'ljung(mark)' och → *by* 'gård; by'.
- Lyngsjö** sn, Gärds hd, Skåne. (*in*) *Lyungsø* 1350 avskr. (avser kyrkbyn), (*i*) *Lyngxsø* 1447 (avser kyrkbyn). – Sockennamnet är lånat från kyrkbyn, som i sin tur har sitt namn efter den strax sydväst om kyrkan liggande lilla Lyngsjön 'sjön på ljungmarken'.
- Lyrestad** sn, tätort, Vadsbo hd, Västergötland. *Lyristadhæ* 1346. – Socknen har troligen fått sitt namn från prästgården. Förleden kan innehålla ett på öppna partier i skog syftande fsv. \**lyre*, som bildats till det från Västgötalagen belagda fsv. *liure* 'öppning i taket' (jfr → *Ljur*). Efterleden är → *sta(d)*. Socknen har givit namn åt tätorten, som ligger vid kyrkan och Göta kanal. Lyrestads järnvägsstation anlades vid en 1909 öppnad bandel.
- Lysan** å, Lysviks sn, Fryksdals hd, Värmland → *Lysvik*.
- Lyse** sn, Stängenäs hd, Bohuslän. (*j*) *Lysa* 1317. – Socknen har fått namn efter kyrkbyn. Namnet kan sammanhållas med adjektivet *ljus* och verbet *lysa* och kan ursprungligen ha äsyftat antingen den närbelägna Trälebergfjorden eller den bäck, tidigare å, som rinner förbi kyrkan och byn, nuvarande Kyrkobäcken.
- Lysekil** kn, stad, förs., Bohuslän. *Liusseskild* 1592. – Lysekil, under 1500-talet känt som ett av Bohuslänns största fiskelägen, blev stad år 1900. I förleden ingår sockennamnet → *Lyse*. Efterleden är *kil*, här i betydelsen 'vik'.
- Lysings härad** hd, Östergötland. (*in*) *Lysingshæradh* 1347. – Häradet har namn efter en samlingsplats, fsv. \**Lysinger*. Detta namn kan antas ha betytt 'ljus öppen plats, glänta'. Ett gammalt utjords- och torpnamn, *Tingsmaden* (*Tingzmaa* 1682, till *mad* 'sankäng'), i Stora Åby socken vid gränsen mot Röks socken, anger sannolikt en gammal tingsplats i Lysings härad. På denna utjord har också funnits ett torp *Lysingslyckan*. Sammantaget talar detta för att här har legat den samlingsplats som givit upphov till häradsnamnet. En från 1400-talet välbetygad tingsplats för Lysings härad, *Haraker*, kan avse en åker invid maden. Sakligt sett skulle ett sådant åkernamn, till dialektordet *har* 'stenig mark' e.d., passa väl på platsen. Tingsmaden ligger i övergångsområdet mellan skogs- och

slättbygd, där det antagna tingsplatsnamnet bör ha varit passande. Invid Tingsmaden finns nu en rastplats vid f.d. E4 drygt 1,5 km sydväst om Röks kyrka.

**Lysvik** sn, tätort, Fryksdals hd, Värmland. *Lisswig soken* 1503. – Socknens namn åsyftar kyrkans belägenhet vid ån Lysans utlopp i en vik av Övre Fryken. Ånamnet är en bildning till adjektivet *ljus* (i dialekten *lys*). Tätorten, namngiven efter socknen, har vuxit fram kring bebyggelse vid kyrkan.

**Lyviken** vik av Väsman, Ludvika sn och stad, Dalarna → *Ludvika*.

**Låktatjåkka** fjällstation, Jukkasjärvi förs., Kiruna stad, Lappland → *Loktačohkka*.

**Långared** sn, Kullings hd, Västergötland. *Langarwdh sokn* 1491, *Longeriidh Soken* 1529. – Socknen har fått sitt namn från kyrkbyn. Förleden innehåller adjektivet *lång*; senare leden är snarare → *ryd* 'röjning' än det liktydiga → *rud*.

**Långaryd** sn, Västbo hd, Småland. (*de*) *Langaryd* 1303. – Namnet är lånat från kyrkbyn. Förleden innehåller adjektivet *lång*. Efterleden är → *ryd* 'röjning'.

**Långaröd** sn, Färs hd, Skåne. *Langeryd* 1160-talet avskr. (avser kyrkbyn). – Socknen har sitt namn efter kyrkbyn. Det är sammansatt av adjektivet *lång* och → *ryd* 'röjning'.

**Långasjö** sn, tätort, Konga hd, Småland. (*i*) *Langæsis sokn* 1355. – Tätorten är framvuxen ur kyrkbyn, som lånat sitt namn åt socknen. Bynamnet är i sin tur övertaget från en intelligande, numera till stora delar igenväxt sjö, i våra dagar kallad *Långasjösjön*. Sjön är långsträckt, varav dess äldre namn *Långasjö*.

**Långban** samhälle, Färnebo sn och hd, Värmland. *Longbånshytt* 1566, *Lonngbåndz Hyttan* 1570. – Vid denna gamla järnbruksort, tidigare också kallad *Långbanshyttan*, har funnits en hytta, dvs. en smältugn för metallframställning. Orten är belägen vid sjön → *Långban*.

**Långban** sjö, Färnebo sn och hd, Värmland. *Långbann* 1658. – Den långsträckt sjöns namn innehåller i efterleden möjligen ordet *band*.

**Långbansände** f.d. järnbruk, Gåsborns sn, Färnebo hd, Värmland. *Långbansende* 1638. – Orten är belägen vid norra änden av sjön → *Långban*.

**Långeboda** by, Ringamåla sn, Bräkne hd, Blekinge → *Ringamåla*.

**Långe Erik** fyr, Böda sn, Åkerbo hd, Öland. – Fyren, belägen på Ölands norra udde och med sina 32 meter Ölands högsta näst efter → *Långe Jan*, stod färdig 1845. Vad som föranlett personnamnet *Erik* i fyrenamnet är okänt.

**Långe Jan** fyrhorn, Ås sn, Gräsgårds hd, Öland. – Hur det 1784–85 uppförda fyrhornet fått sitt namn är inte utrett. Enligt en lokal tradition skulle namnet bero på att man tog sten till fyren från det närbelägna S:t Johannes kapell (personnamnet *Jan* är utvecklat ur *Johannes*).

**Långelanda** sn, Örusts östra hd, Bohuslän. (*j*) *Langalande* 1331. – Socknen har fått namn efter kyrkbyn. Det innehåller adjektivet *lång* och → *land*, syftande på byns läge vid en lång, smal bäckdal. Den plurala formen

på *-landa* (se inl. 3.3.1) är en ombildning av dativ singularis *-lande*.

**Långemåla** sn, Handbörds hd, Småland. (*aff*) *Langamalom* 1378 (avser en by). – Socknen, bildad 1740, har övertagit namnet från en annexförsamling, utbruten 1732 ur Högsby socken och namngiven efter kyrkbyn. I förleden ingår adjektivet *lång*. Efterleden är → *måla* 'avmätt jordområde'.

**Lången** sjö, Husby sn, Dalarna → *Långshyttan*.

**Långhalsen** sjö, Södermanland. *Long Halsen* 1560. – Sjönamnet, som innehåller *lång* och *hals* i betydelsen 'sund', åsyftar utan tvivel ett eller flera av sunden eller förträningarna i den slingrande och synnerligen långsträckt sjön. Åtskilligt talar för att denna sjö eller en del därav under forntiden burit ett namn \**Vighre* 'den slingrande, sjön med böjningar' e.d., som ingår i bynamnet *Vegred* (*i Wighredhe* 1379) i Lerbo socken. Det senare innehåller i efterleden → *ed* 'passage mellan eller utmed vatten; landtunga, näs'.

**Långholmen** ö i Mälaren, Stockholms stad. *Longholm* 1435, (*opa* ['uppå']) *Langholmen* 1436. – Ön är långsmal, varav namnet.

**Långhundra härad** hd, Uppland. (*de* ...) *Langhundære* 1298 avskr. – Hundaresnamnets förled är adjektivet *lång*. Namnet syftar på hundarets långsträckt form i en dalsträckning som går åt sydöst från Uppsala. Efterleden → *hundare* är bevarad i den moderna namnformens *-hundra*. Häradsnamnet ingår i sockennamnet → *Husby-Långhundra*.

**Långjännaren** sjö, Ore sn, Dalarna → *Jämtland*.

**Långlöt** sn, Runstens hd, Öland. *Langløøt* ca 1300 avskr. – Förleden innehåller adjektivet *lång*. Efterleden är *löt* 'betesmark', i äldre tid också 'sluttning'. Socknen kan ha övertagit namnet från kyrkbyn med syftning på dess läge vid en långsträckt sluttning eller betesmark. Alternativt kan det röra sig om ett ursprungligt namn på platsen där kyrkan byggdes – \**Löt*. Förleden *Lång-* har i så fall tillagts för att skilja namnet från sockennamnet → *Löt* i samma härad

**Långele** sn, tätort, Ångermanland. (*De*) *Langasild* 1344. – Kyrkbyn har givit socknen dess namn. Detta innehåller i efterleden dativ av ordet *sel* 'lugnvatten i å eller älv'. Mellan forsarna vid Fosse och Hjälta bildar Faxälven ett ca tre kilometer långt lugnvatten, nuvarande Långeleselet. Tätorten har vuxit fram ur kyrkbyn.

**Långerud** sn, Gillbergs hd, Värmland. *Langxret soken* 1503. – Sockennamnet, sannolikt lånat från den f.d. gård på vars mark kyrkan ligger, är sammansatt av genitiv av namnet på den intelligande sjön Lången (fsv. \**Langer*) och → *rud* 'röjning' med senare inskott av ett uttalsunderlättande *e*.

**Långshyttan** tätort, Husby sn, Dalarna. – Namnet, äldst belagt 1539, avsåg äldst en by nära sjön Lången. I förleden ingår genitiv av fsv. \**Langer* eller fsv. \**Langesior* 'den långa sjön'. Efterleden innehåller *hytta* 'smältugn för metallframställning'.

**Långtora** sn, Lagunda hd, Uppland. (*in*) *Languthoru* 1291. – Socknen har lånat namnet från kyrkbyn. Förleden innehåller adjektivet *lång*. I efterleden ingår ett fornsvenskt \**thora* som sannolikt haft betydelsen 'något uppsvällt; »uppsvälld» terräng, höjd'. Namnet syftar ursprungligen på den långsträckt höjd där längre tillbaka hela kyrkbyn var belägen.

**Långvik** tätort, Ingarö sn, Värmdö skg, Uppland. – Tätorten är framvuxen kring hemmanet Långvik, vilket i sin tur fått namn efter läget vid den inre, numera uppgrundade delen av en långsträckt vik. Av viken återstår i dag det yttre partiet mot Björnöfjärd, kallat *Långviksviken*.

**Långås** tätort, Morups sn, Faurås hd, Halland. *Langaas* 1561. – Tätorten har vuxit fram kring den 1886 inrättade post- och järnvägsstationen, som anlades vid en av gårdarna i byn Långås. Byn ligger vid en långsträckt höjd.

**Låssa** förs., Bro och Låssa sn, Bro hd, Uppland. (*de*) *parochia Lasza* 1299. – Församlingen var egen socken till 1863. Namnet, som är otolkat, kan från början ha åsyftat en numera uppgrundad ö.

**Låstad** sn, Vadsbo hd, Västergötland. *Lostha* 1490 (avser kyrkbyn). – Socknen har fått sitt namn från kyrkbyn. Förleden kan innehålla ett från äldre svenska känt ord *lodh, lād*, dialektalt *lå* 'ludd, tjock härbeklädnad' med syftning på tjockt gräs eller genitiv av ett formellt motsvarande mansbinamn. Efterleden är → *sta(d)*.

**Läby** sn, Ulleråkers hd, Uppland. (*in*) *parochia Ladhuby* 1316. – Socknen har övertagit namnet från den medeltida kyrkbyn, numera uppdelad på *Västerby* (*in* *Wæstræ Ladhuby* 1321) och *Österby* (*in* *Østra Lædhuby* 1344). I förleden ingår fornsvensk genitiv singularis av ordet *lada* (med en för bl.a. uppländskan i vissa fall kännetecknande ljudövergång *a > ä*), här sannolikt i betydelsen 'vägbank' (jfr dialektordet *la(d)* 'stapel, hög' och runsvenskt (*h*)*laðbro* 'stenfylld vägbank'). Efterleden är → *by* 'gård; by'. En del av den vägbank förleden åsyftar är ännu bevarad söder om Läby kyrka.

**Läckeby** tätort, Åby sn, Norra Møre hd, Småland. *Lekaby* 1539. – Tätorten är framvuxen kring Läckeby järnvägsstation, inrättad vid en 1897 öppnad linje. Järnvägsstationen hade övertagit namnet från en poststation, kallad *Läckeby* sedan 1882. Dessförinnan hade poststationen, som låg i kyrkbyn Åby, från sin tillkomst 1874 kallats *Österåker*. Åby bör trots status som sockennamn ha varit otänkbart som poststationsnamn, då det brukades som sådant på annat håll. Upprepad sammanblandning med sockennamnet *Österåker* i Uppland föranledde emellertid en namnändring år 1882 till *Läckeby*. Det nya poststationsnamnet lånades från en herrgård i närheten. Förleden i namnet är dunkel; möjligen ingår där ett mycket svagt belagt mansnamn fsv. *Leke*. Efterleden är → *by* 'gård; by'.

**Läckö** kungsgård, slott, Otterstads sn, Källands hd, Västergötland. (*de*) *Læchiu* 1292. – Namnet har ursprungligen inte innehållit ordet ö. Det återgår på ett fornsvenskt *Lækkia*, som kan höra samman med svenskans *länk* och

det norska *lekkia* 'länk, kedja'. Om namnet har sådan språklig bakgrund, kunde det åsyfta en rad av likartade terrängformationer eller också avspärrningar med kedjor i vattnet vid Läckö.

**Läget** tätort, Träslövs sn, Himle hd, Halland → *Träslövs-läge*.

**Långbro** sn, Örebro hd, Närke. (*De*) *Lengebro* 1314? – Sockennamnet synes vara ett namn på kyrkplatsen, då enligt traditionen sockenkyrkan äldst skall ha legat på höjden söder om Lillån inom nuvarande Örebro stad. Platsen har alltså namngivits efter läget vid en bro över Lillån. Förleden är genitiv av fsv. \**Længia*, Lillåns gamla namn, vilket i sin tur är bildat till sjönamnet *Lången*, avseende den sjö varur Lillån rinner.

**Långhem** sn, tätort, Kinds hd, Västergötland. *Langeem* 1327. – Socknen har fått sitt namn från kyrkbyn. Det är sammansatt av fsv. *langer* 'lång' och → *hem* 'boplat; gård'. Jfr → *Långjum* och → *Långnum*. Tätorten har vuxit fram vid kyrkbyn och sockenkyrkan. Långhems järnvägsstation öppnades för trafik 1902.

**Långjum** sn, Laske hd, Västergötland. *Langum sokn* 1435. – Socknen har fått sitt namn från kyrkbyn. Det är sammansatt av fsv. *langer* 'lång' och → *hem* 'boplat; gård'. Jfr → *Långhem* och → *Långnum*.

**Långnum** sn, Viste hd, Västergötland. *Langema sokn* ['Långnumsbornas socken'] 1386. – Socknen har fått sitt namn från kyrkbyn. Det är sammansatt av fsv. *langer* 'lång' och → *hem* 'boplat; gård'. Jfr → *Långhem* och → *Långjum*.

**Länna** sn, Åkers hd, Södermanland. (*De*) *Lennum* 1314? – Socknen har fått sitt namn från en mycket vidsträckt bebyggelse kallad *Länna*; en del av detta tidigt uppdelade Länna är kyrkbyn Merlänna, vars namn (fsv. *Mædhallænna*) betyder 'Mellan-Länna'. Det plurala (se inl. 3.3.1) *Länna* innehåller ett ord, fsv. \**læn(d)n*, för 'landningsplats', samhörigt med fsv. *lænda* 'lägga till'. Lännabebyggelsen ligger vid Lännasjön, som genom åar står i förbindelse med Mälaren och andra sörmländska sjöar.

**Länna** sn, Frötuna och Länna skg, Uppland. (*de*) *Lennum* 1303. – Socknen har lånat namnet från kyrkbyn, numera *Lännaby*. I namnet ingår ett fornsvenskt \**læn(d)n* 'landningsplats', samhörigt med fsv. *lænda* 'lägga till'. Byn ligger vid Länna kyrksjö. Namnet ingår i skeppslagsnamnet *Frötuna och Länna skeppslag*, se → *Frösåkers härad*.

**Länna** tätort, Almunge sn, Nördinghundra hd, Uppland. (*af*) *Lænnum* 1364. – Tätorten är framvuxen kring Länna masugn, i drift 1758–1905, och järnvägsstationen Länna vid en 1876 öppnad linje. Masugnen var anlagd på ågor under Länna säteri (nu en gård) drygt 1 1/2 km längre norrut. I namnet ingår ett fornsvenskt \**læn(d)n* 'landningsplats', samhörigt med fsv. *lænda* 'lägga till'. Gården ligger vid förbindelsen mellan den västra och östra delen av Långsjön.

**Lännäs** sn, Askers hd, Närke. (*De*) *Lennæs* 1314? – Socknen har fått namn efter kyrkbyn. Det innehåller i efterleden *näs*; byn ligger på en höjdsträckning som förr varit

Bild 48. Lärbro. I samband med plöjning påträffades dessa rester av en vikingatida bro vid Lärbro kyrka. Vid den arkeologiska undersökningen av platsen 1975 upptäcktes dessutom lämningar av en ännu äldre bro, daterad till romersk järnålder (0–400 e.Kr.). Broarna, som varit byggda med långsgående virke, har legat vid det smalaste stället av den sankmark som tidigare skar av den nordöstra delen av ön. Här har i alla tider huvudvägen mot Färösund gått fram. Foto: Anna-Lena Gerdin.



ett näs i Hjälmarén. Förleden har föreslagits hänga samman med verbet fsv. *lænda* 'landa, lägga till' (jfr → *Länna*) och syfta på någon gammal landningsplats.

**Länsipohja** del av Norrbotten och Lappland. – *Länsipohja* är finsktalandes namn på den finskspråkiga delen av nordligaste Sverige. Namnet betyder 'Västerbotten' men täcker inte samma geografiska område som landskapet Västerbotten, jfr → *Norrbotten*.

**Lärbro** sn, tätort, Gotland. *Ledhubro* 1300-talet, *ecclesie Ladhabro* 1414 avskr. – Namnet, vars senare led är *bro*, syftar på broanläggningar över en forntida sankmark vid kyrkan, i äldsta tider ett sund som förband Kappelshamnsviken med Vägomeviken. Det är således att betrakta som ett ursprungligt namn på den plats där kyrkan kom att byggas. Förleden innehåller en bildning till fsv. *ladha* 'stapla, lasta', här troligen med betydelsen 'något uppstaplat' och syftande på broanläggningens konstruktionstyp. – Bild 48.

**Lärkstaden** del av stadsdelen Östermalm, Stockholms stad. – Förleden innehåller det nu utgångna kvartersnamnet *Lärkan*. I efterleden ingår *stad*, här med syftning på en del av en stad. Sedan förslag antagits 1907 om att kvarteret Lärkan skulle bebyggas med fyra mindre kvarter, Piplärkan, Sånglärkan, Tofslärkan och Trädlärkan, kom namnet *Lärkstaden* i bruk.

**Lästern** sjö, Sättersta sn, Rönö hd, Södermanland → *Lästringe*.

**Lästringe** sn, Rönö hd, Södermanland. *Læstrunge sokn* 1382. – Sockennamnet innehåller sannolikt en inbyggarebeteckning på *-ung-* (→ *-inge*), åsyftande en forntida

bygd. Det svårtolkade och flertydiga namnet sammanhänger med sjönamnet *Lästern* i grannsocknen Sättersta, dock ovisst hur. Elementet *Lästr-* kan ytterst härröra från ett ånamn eller annat sjönamn i trakten.

**Löberöd** gods, Hammarlunda sn, samt tätort, Hammarlunda och Högereds snr, Frosta hd, Skåne. *Löbberödt* 1554 (avser godset). – Tätorten har vuxit upp kring en järnvägsstation, som öppnades 1866. Namnet är givet efter det väster om tätorten belägna godset. Det innehåller i efterleden → *ryd* 'röjning' och i förleden sannolikt *löpare*, använt som yrkesbeteckning i betydelsen 'hubbärare' eller som binamn på en snabb person.

**Löddeköpinge** sn, tätort, Harjagers hd, Skåne. (*de*) *Loddækøpingh* 1300-talets mitt. – Sockennamnet, som ursprungligen avsåg kyrkbyn (nu en tätort), innehåller i förleden namnet på den söder om tätorten förflytande → *Lödde å* och i efterleden fda. *køping* 'handelsplats'.

**Lödde å** å, Harjagers hd, Skåne. (*juxta*) *Ludde* 1255 sen avskr. – Ånamnet är en bildning till ordet *ludd* med syftning på rik växtlighet.

**Löderup** sn, samt tätort, Löderups och Hörups snr, Ingelstads hd, Skåne. (*de*) *Ludathorp* 1383. – Sockennamnet, som är givet efter kyrkbyn, innehåller i efterleden → *torp* 'nybygge' och i förleden möjligen ett forndanskt mans(bi)namn \**Luti* 'den lutande, den framåtböjde'. Tätorten norr om kyrkbyn har vuxit fram kring en järnvägsstation vid en bana öppnad 1892.

**Lödöse** tätort (förr stad), Sankt Peders sn, Ale hd, Västergötland. *Liuthusiam* ca 1200 (latiniserad form), *Lødhos* 1285. – Efter anläggandet av Nya Lödöse i det senare

Göteborg kom orten att kallas *Gamla Lödöse*. De talrika fornsvenska beläggen för (*Gamla Lödöse* uppvisar en växling i efterleden mellan former innehållande os 'åmynning' och det därav bildade fsv. \**öse* med samma innebörd. Det är Gårdaåns mynning i Göta älv som åsyftas. Namnets förled innehåller efter gammal mening ett tidigare namn på Gårdaån, fsv. *Liudha*; denna tolkning är dock svår att förena med en stor del av de fornsvenska beläggen för *Lödöse*. Lödöse hållplats anlades vid en 1877 öppnad bansträcka.

**Lögdeå** tätort, Nordmalings sn, Ångermanland. *Lijgdhe* 1542, *Lögde* 1543. – Tätorten, som har övertagit namnet från en by, är belägen vid Lögdeälven nära dess mynning i havet. Namnet innehåller en böjd form av Lögdeälvens äldre namn, fsv. \**Lyghdha*. Älvenamnet är samhörigt med ordet *låga* 'eldslåga' och kan tolkas som 'den ljusa'. För stavningen *-ea* se → *Bureå*.

**Lögdeälven** älv i Lappland och Ångermanland → *Lögdeå*.

**Lökarydsmåla** bebyggelse, Jämjö sn, Östra hd, Blekinge → *måla*.

**Lönneberga** sn, tätort, Aspelands hd, Småland. *parochia Lynebærgh* 1343. – Tätorten har vuxit fram vid en järnvägsstation, inrättad vid en 1874 öppnad linje. Stationen förlades drygt 2 kilometer nordöst om sockenkyrkan och namngavs efter socknen. Socken har övertagit namnet från den vid kyrkan belägna gården Lönneberga, i vår tid också kallad *Klockaregården*. Förleden innehåller dialektordet *lönne* 'lönnbestånd', fsv. \**lyni*. I efterleden ingår *berg*.

**Lönsboda** tätort, Örkeneds sn, Östra Göinge hd, Skåne. – Tätorten har vuxit fram kring bebyggelse vid Örkeneds kyrka och en 1901 öppnad järnvägsstation norr därom. Stationen och därmed den senare tätorten gavs emellertid av okänd anledning inte namn efter socknen utan efter byn *Lönsboda* (*Lönisboe* 1601, *Lönnszboe* 1611) strax sydväst om kyrkan. Det innehåller i efterleden pluralis av → *bod* och i förleden genitiv av trädbebyggelsen *lönn*, sannolikt med kollektiv syftning på lönnbestånd.

**Lönsås** sn, Bobergs hd, Östergötland. *Lönsaas* 1361. – Socken har fått sitt namn från kyrkbyn. Det innehåller troligen trädbebyggelsen *lönn* i kollektiv syftning på ett bestånd av lönnar. Efterleden *ås* syftar på den höjd där kyrkan ligger.

**Lörby** tätort, Mjällby sn, Listers hd, Blekinge. (*in*) *Lutherby* 1182 sen avskr., *Løffuirby*, *Leffuerby* 1570-talet. – Tätorten har vuxit fram ur en by. Namnets förled kan innehålla ordet *lur* (fda. *luther*) i dess ursprungliga betydelse 'urholkad stock; träg', här använd med syftning på någon naturformation. Efterleden är → *by* 'gård; by'.

**lösa** Ortnamn på *-lösa* (*-leysa* o.d.) är kända från hela det nordiska området. Sedan gammalt är man på det klara med att detta ortnamnelement har dubbelt ursprung. Man skiljer mellan »äkta» *-lösa*-namn, där *-lösa* är ett sannolikt naturbetecknande ord av omdiskuterat ursprung, och »bristbetecknande» *-lösa*-namn, där ortnamnelementet är identiskt med ett från de nordiska

fornspråken väl betygat *-lösa*, *-leysa* som anger brist på det som förra sammansättningsleden betecknar, t.ex. fsv. *kost-*, *vatulösa*. Exempel på ortnamn innehållande detta *-lösa* är gårdnamnen *Fläsklösa*, *Gässlösa* (som sannolikt har ordet *gåst* som förra led och betyder 'gården där man inte brukar ha några gäster'), *Hölösa*, *Kakelösa* och *Ägglösa*.

Namntypen »äkta» *lösa* har säkerligen sitt ursprung i Danmark, där den är särskilt vanligt förekommande på Själland. Från Själland har den spritts till Sydsverige, varifrån den främst via olika vattenvägar vandrat norrut till Småland, Öland, Västergötland, Östergötland och trakterna kring Hjälmaren och Mälaren. Antalet namn av denna typ i Sverige uppgår till ca 135. I Finland saknas namntypen. Namnen på *-lösa* är i huvudsak bebyggelsebetecknande. I Danmark finns exempel på elementet även i ägonamn.

Härledningen av det »äkta» *lösa* är alltså omdiskuterad. Namelementet har bl.a. sammanställts med ordet *löt* 'betesmark' (egentligen 'slutning', besläktat med verbet *luta*) och med adjektivet *lös*, varvid det enligt en forskare skulle ha betytt 'äng, (fuktig) slätt, fält' e.d., enligt en annan 'skoglös terräng' och enligt en tredje 'jord som var fri (»lös»), ett slags utjord, utmark'. Störst anslutning har ett förslag fått enligt vilket *-lösa* är samhörigt med ordet *ljus* och betytt 'ljusning (i skog), glänta, äng' e.d. Det kan ursprungligen ha syftat på betesängar eller på utglesning av skog i samband med fast bosättning.

Förleden utgörs oftast av ett terräng- eller naturbetecknande ord. Det bekanta → *Ramlösa* utanför Helsingborg innehåller det skånska dialektordet *ramm* 'fuktig äng', det östgötska *Bjälösa* fsv. *biærgh* 'berg', de västgötska sockennamnen → *Hasslösa* och → *Vättilösa* trädbebyggelsen *hassel* respektive det fornsvenska \**vætur* 'vatten', som också ligger till grund för sjönamnet → *Vättern*. Ett mindre antal hithörande namn har personnamnsförled, t.ex. bynamnet *Gärdslösa* (*in* *Jærrunzlösa* 1306) i Östergötland och herrgårdsnamnet *Gumlösa* (*Gudmundalösa* 1345) i Uppland, sammansatta med fsv. *Iærund* respektive *Gudmund*. Det rör sig genomgående om förkristna personnamn.

De »äkta» *-lösa*-namnen är förvikingatida, snarast från folkvandringstiden (400–550 e.Kr.).

Litteratur: Lennart Elmevik, Nyare undersökningar av de svenska ortnamnen på *-lösa*. En kritisk översikt, i *Namn och bygd* 59 (1971), s. 15–36; dens., Om ortnamnelementen *-sta(d)* och *-lösa*, i *Namn och bygd* 88 (2000), s. 69–87; dens., Om ortnamnelementet *lösa* än en gång, i *Namn och bygd* 90 (2002), s. 37–43; Gösta Franzén i *Nordisk kultur* 5. Ortnamn (1939), s. 132; Bengt Pamp, Ortnamnen i Sverige. 5 uppl. (1988), s. 27–29; Harry Ståhl, Ortnamn och ortnamnsforskning. 2 uppl. (1976), s. 77–78; Gun Widmark, *Normlösa, rättlösa* och den lösa jorden. Till tolkningen av ortnamnelementet *-lösa*, i *Namn och bygd* 87 (1999), s. 25–42; dens., Forskningens



framsteg – apropå *-lösa*, i Namn och bygd 89 (2001), s. 21–27.

**Lösen** sn, Östra hd, Blekinge. *Lusn* ca 1300, *Løssn* 1400-talet (avskr.), *Løssen Sogn* 1570-talet. – Socknens namn, som är lånat från kyrkbyn, innehåller ett med *ljus* besläktat ord, fda. \**lusn* eller \**løsn* (jfr → *Ljusnan*, → *Lösings härad*). Namnet syftar sannolikt på det öppna, ljusa landskapet vid kyrkbyn gentemot skogsbygden i norr.

**Lösings härad** hd, Östergötland. (j) *Løsningahæreth* 1369. – Häradsnamnet innehåller inbyggarbeteckningen fsv. *løssningar*. Till grund för denna ligger ett till adjektivet fsv. \**løsn* 'ljus, glänsande' bildat ortnamn. Dettas syftning är dock inte säkert fastställt. Å ena sidan har antagits att det ansatta \**Løsn* syftar på den samlingsplats som utpekades av gårdnamnet *Tingstad* i socknen → *Tingstad*, å andra sidan har föreslagits att det varit namn på Bråvikens inre del. Inbyggarbeteckningen skulle alltså i det förra fallet avse dem som hade \**Løsn* som samlingsplats, i det senare fallet syfta på folket i bygden vid Bråviken. Om \**Løsn* syftar på Bråviken, bör *Brå-* i → *Bråbo härad* inte antas utgå från ett namn på viken.

**Löt** sn, Trögds hd, Uppland. *Ecclesie Løth* 1286. – Namnet innehåller ordet *löt* 'betesmark', ursprungligen 'sluttning'. Socknen har namngivits efter det terrängavsnitt där kyrkan byggdes.

**Löt** sn, Runstens hd, Öland. *Løøt* ca 1300 avskr. – Namnet innehåller ordet *löt* 'betesmark', ursprungligen 'sluttning'. Socknen har namngivits efter det terrängavsnitt där kyrkan byggdes.

**Löttorp** tätort, Högby sn, Åkerbo hd, Öland. *Løthetorp* 1535. – Tätorten är framvuxen kring en järnvägsstation vid en 1906 öppnad linje. Stationen anlades på utmark till byn Löttorp. Förleden i *Löttorp* tycks innehålla ordet *löt* 'betesmark', ursprungligen 'sluttning'. Efterleden är → *torp* 'nybygge'.

**Löv** Efterleden, som i ortnamnen betyder 'arvegods' (jfr → *arve* och → *arvet*), hör till de äldsta svenska bebyggelsenamnstyperna. Den ursprungliga formen, som är fda. *lef*, besläktat med verbet *lämna*, har äldst betydelse 'något efterlämnat'.

Namngruppen har sitt centrum i Danmark, där den är spridd över hela landet med undantag av Bornholm. Den förekommer även i Syd norge och i det tidigare norska Bohuslän. Därutöver förekommer *-lev*-namn i Schleswig i Nordtyskland. I Sverige är efterleden främst företrädd i Skåne men förekommer också i Halland, Västergötland, Värmland, Småland, Öland och Östergötland.

Förlederna i *-lev*-namnen utgörs oftast av personnamn av äldre nordisk typ, t.ex. fda. *Rether* i → *Reslöv*, fda. *Withar* i → *Vederslöv*. Dessa personnamn åsyftar den som lämnat egendomen i arv. Även andra ord kan ingå, t.ex. dialektordet *hammar* 'sandhöjd' i → *Hammarlöv*, ordet *bur* 'litet hus, förråd' i → *Burlöv*. Också singulara inbyggarbeteckningar har föreslagits komma in fråga, t.ex. fda. \**æsir* 'äso' i → *Eslöv*, fda. \**withing* 'skogsbo' i → *Vinslöv*.

De äldsta *-löv*-namnen anses vara från folkvandringstid (400–550 e.Kr.). Inget av de i namnen ingående personnamnen härrör från kristen tid.

Litteratur: Lennart Elmevik, Om förlederna i några ortnamn på *-lev*, *-löv*, i Sydsvenska ortnamnsällskapets årskrift 1979, s. 68–84; Bent Søndergaard, Indledende studier over den nordiske stednavnetype *lev* (*löv*) (1972); dens., Fortsatte studier over den nordiske stednavnetype *lev* (*löv*) 1, i Festskrift til Kristian Hald. Navneforskning, dialektologi, sprogistorie. På halvfejrdsårsdagen 9.9.1974 (1974), s. 145–56; dens., Fortsatte studier over den nordiske stednavnetype *lev* (*löv*) 2, i Fortid og nutid 26 (1976), s. 372–78.

**Löwenströmska lasarettet** tätort, Hammarby sn, Valentuna hd, Uppland. *Löwenströmska Lazarettet* 1827 (avser ett sjukhus). – Tätorten är framvuxen kring sjukhuset med samma namn. Detta upprättades 1809 av ryttmästare G. A. Löwenström.

**Lövestad** sn, tätort, Färs hd, Skåne. (de) *Løthestatha* 1367 (avser kyrkbyn). – Sockennamnet, givet efter kyrkbyn, innehåller i förleden troligen fda. \**løth* 'lödder, skum', med syftning på skummande vatten i den förbiflytande Tolångaån. Efterleden är → *sta(d)*. Former med *v* i förleden uppträder redan på 1400-talet. Tätorten strax norr om kyrkbyn har vuxit fram kring en järnvägsstation vid en bana öppnad 1865.

**Lövsele** by, Lövångers sn, Västerbotten → *Kräkånger*.

**Lövsta** by, Bälunge sn och hd, Uppland → *Lövstalöt*.

**Lövstabruk** bruk, Österlövsta sn, Olands hd, Uppland → *Österlövsta*.

**Lövstad** gods, Kimstads sn, Memmings hd, Östergötland. *Leffstadhe ægor* 1478. – Bebyggelsenamnet innehåller sannolikt ett mot fvn. *Leifr* och nusvenskans *Leif* svarande mansnamn, fsv. \**Lef*. Efterleden är → *sta(d)*.

**Lövstalöt** tätort, Bälunge sn och hd, Uppland. – Tätorten är framvuxen vid ägomark med detta namn. Förleden innehåller *Lövsta*, namn på en närbelägen by. Efterleden är *löt* 'betesmark', ursprungligen 'sluttning'. Bynamnet (in *Lydistum* 1344, *Lødistha* ca 1480, *Løstød* 1540; med ombildning till *Löv-* från 1600-talet, t.ex. *Løfstadh* 1633) har som förled möjligen ett mansbinamn fsv. \**Lydhir* 'Lyssnaren', bildat till verbet fsv. *lydha* 'lyssna'. Efterleden är → *sta(d)*.

**Lövånger** sn, tätort, Västerbotten. *capella* ['kapellet'] *Lefanger* ca 1350? – Den vid sockenkyrkan belägna tätorten bär namn efter socknen. Sockennamnet återgår, förmodligen genom förmedling av ett bygdenamn, på namnet på en forntida havsarm. Denna omfattade den nuvarande Avafjärden och dess norra förlängning vid tätorten, eventuellt inbegripet den anslutande Gärdefjärden. Förleden har antagits innehålla ordet *lä*, urnordiskt \**hlewa-* (jfr dialektutttalet »Levanger», »Lävanger»), men denna tolkning är omdiskuterad. Efterleden är fsv. \**anger* '(havs)vik'. Namnet skulle i så fall ha betecknat en havsvik som gav lä.

**Lövö** ö och by, Ålems sn, Stranda hd, Småland. *Løffö*

1545. – Namnet är sammansatt av *löv* och *ö*. Den reella bakgrunden kan vara att lövtäkt tidigt bedrevs på ön.

## M

**Madesjö** sn, Södra Møre hd, Småland. (*aff*) *Madasiö* 1506. – Socknen har möjligen fått namn efter kyrkans läge på utmark till den drygt 2 km åt sydväst belägna byn Madesjö. Byn har namn efter läget strax sydöst om en numera utdikad sjö, Madesjön. En annan möjlighet vore att sjön i äldre tid fortsatt längre österut mot den nuvarande kyrkplatsen och att socknen fått namn direkt efter kyrkans läge vid sjön. Sjönamnets förled innehåller ordet *mad* 'sank ängsmark'.

**Madäng** by, Baltaks och Velinge snr, Vartofta hd, Västergötland → *Madängsholm*.

**Madängsholm** tätort, Baltaks sn, Vartofta hd, Västergötland. – Madängsholms järnvägsstation anlades vid en 1906 öppnad linje. Vid egendomen Madängsholm fanns på 1800-talet olika industrianläggningar. Ortnamnet är bildat till namnet på en intilliggande by, *Madäng* (fsv. *Madhunge*), som är en bildning med *-unge* (→ *-inge*) till *mad* 'sank ängsmark'. Vid Madängsholm ligger holmar i ån Tidån.

**Magelungen** sjö, Huddinge sn, Svartlösa hd, Södermanland, och Stockholms stad. *Magerungen* 1635, *Magelungen* 1685. – Namnet är möjligen bildat med ändelsen *-ung* till adjektivet *mager* (med den inte ovanliga övergången av *r* till s.k. tjockt *l*) med syftning på sjöns särskilt i väster rätt smala och långsträckta form.

**Maglarp** sn, Skytts hd, Skåne. (*de*) *Maklathorp* 1368. – Sockennamnet, som har övertagits från kyrkbyn, innehåller i förleden en sidoform till fda. *mikil* 'stor'. Efterleden är → *torp* 'nybygge'.

**Maglehem** sn, Gårds hd, Skåne. (*in*) *parochia Maglahem* 1386. – Socknen har sitt namn efter kyrkbyn. Eftersom en ursprunglig efterled *hem* (med ursprungligt kort *e*-ljud) regelrätt borde ha utvecklats till *-um*, har namnets efterled tolkats som ett ursprungligt ortnamn fda. *\*Hahheim*, sammansatt av en forndansk motsvarighet till adjektivet fvn. *hár* 'hög' och → *hem* 'boplatz; gård', varur småningom uppstått ett *\*Hem* (med långt *e*-ljud). Förleden *Magle-* innehåller en sidoform till fda. *mikil* 'stor' och är given till åtskillnad från grannbyn *Lillehem*; dessa båda bebyggelser var äldst troligen delar av en enda bebyggelse.

**Magra** sn, Bjärke hd, Västergötland. *Maghra sokn* 1403. – Socknen har fått sitt namn från kyrkbyn. Namnet sammanhänger troligen på ett eller annat sätt med adjektivet *mager*. Det har antagits att namnet syftar på jordmånens beskaffenhet. Åkerjorden i Magra by uppges vara sandig.

**Majorna** stadsdel, Göteborgs stad, Västergötland. *Mayerne* 1652. – En äldre tolkning att *Majorna* skulle vara »*Mariorna*» och syfta på området kring Mariebergs kyrka och den 1820 nedbrunna Mariakyrkan på Gamla Varvet kan avvisas, eftersom namnet påträffas i källorna långt innan

dessa kyrkor fanns. Ett senare förslag är att namnet innehåller pluralis av ett från finskan eller estniskan lånat *maja* 'koja, bod'. På en karta från 1655 står namnet invid sju små hus.

**Mala** tätort, Vankiva sn, Västra Göinge hd, Skåne. *Malum* 1100-talets mellersta del. – Tätorten har vuxit fram kring en 1890 öppnad järnvägsstation strax norr om byn Mala. Namnet är dativ pluralis av fda. *\*mal* '(område) med grovt grus eller runda stenar'; nordväst om byn finns flera smala ässträckningar med rullstensgrus.

**Malexander** sn, Göstrings hd, Östergötland. *Malghasanda* 1345. – Ortnamnets förled innehåller eller sammanhänger med sjönamnet *Malgen* 'den steniga; sjön med småsten och grovt grus' ett stycke norr om sockenkyrkan. Efterleden har sitt upphov i sandig mark vid kyrkan och sjön Sommen. Hela namnet har ansetts betyda 'det Sand(a) som ligger åt Malgen till, utanför Malgen' e.d. Det är dock mycket möjligt att förleden fsv. *Malgha-* i *Malexander* i stället åsyftar en konkret förbindelse mellan Malgen och kyrkplatsen vid Sommen och då innehåller ett änamn, fsv. *\*Malgha-a* 'ån som sammanhänger med, kommer från sjön Malgen'. Ett vattendrag från Malgen utmynnar i Sommen öster om kyrkan.

**Malgen** sjö, Mal Alexanders sn, Ydre hd, Östergötland → *Malexander*.

**Malgomaj** sjö, Vilhelmina sn, Lappland. *Malgomai* 1740. – Namnet är en försvenskning av sydsam. *Malkoemaaje*, med ursprunglig syftning på ett landområde vid sjön. Det innehåller en bildning till verbet *malkedh* 'bli avbetad och nedtrampad' samt *maaje* '(stort) avstånd, sträcka; (avlägsen) trakt, land' och kan tolkas som 'den nedtrampade trakten'. Samernas nuvarande namn på sjön är *Jitneme* 'snötäckt område'. Ett svenskt parallellnamn är *Storsjön*.

**Malingsbo** sn, Dalarna. (*i*) *Malungxbodom* 1459. – Socknen är tillkommen 1708. Den återgår på ett kapellag, utbrutet ur Söderbärke socken ca 1650, med Malingsbo järnbruk och by som centrum. Förleden innehåller ett äldre namn på Malingsbosjön, fsv. *\*Malunger*, bildat till dialektordet *mal* 'sand, grus eller småsten (på stranden)'. Efterleden är pluralis av → *bod*, troligen med syftning på fåbodar.

**Malma** sn, Viste hd, Västergötland. *Malma* 1362. – Socknen har fått sitt namn från gården Malma. Det plurala (se inl. 3.3.1) namnet innehåller dialektordet *malm* 'sand, grus; sandig eller grusig mark'.

**Malma** f.d. sn, Åkerbo hd, Västmanland. (*in* ...) *parochia Malmum* 1331. – Sockennamnet kan tidigare ha avsett en by motsvarande nuvarande Prästgården och den intilliggande byn Holmsmalma. Namnet innehåller pluralis (se inl. 3.3.1) av dialektordet *malm* 'sand, grus; sandig eller grusig mark'; kyrkan ligger på en rullstensås. Socknen slogs 1939 samman med → *Bro* socken till *Bro och Malma socken*, vilken 1952 bytte namn till → *Kolsva*.

**Malmberget** förs., tätort, Gällivare sn, Lappland. – Namnet avsåg ursprungligen ett malmrikt berg, för vilket sa-

merna använde namnet *Jiellevärre* (→ *Gällivare*). *Malmberget* har av lulesamerna översatts som *Mälmmavärre*, av nordsamerna som *Målbmavári*, av finsktalande som *Mal-mivaara*.

**Malmbäck** sn, tätort, Västra hd, Småland. (*de*) *Malbæc* 1292. – Socknen har troligen fått namn efter en gård i närheten av kyrkan. Namnet har ursprungligen tillkommit den bäck som rinner intill. Det innehåller i förleden dialektordet *mal* 'sand, grus, småsten (på stranden)'. Skrivningar med *-m-* uppträder först på 1400-talet.

**Malmköping** tätort, Lilla Malma sn, Villåttinge hd, Södermanland. – Gustaf III beslöt 1773 att Södermanlands regemente skulle ha sin mötesplats (Malma hed) vid kyrkbyn Malma i Lilla Malma socken. Översten Gustaf Adolf von Siegroth, chef för Södermanlands regemente, fick 1784 kungligt tillstånd att anlägga en köping på platsen. Ortnamnet är bildat av bynamnet *Malma* (→ *Lilla Malma*) och *köping* 'handelsplats'.

**Malmslätt** tätort, Kärna sn, Hanekinds hd, Östergötland. – Malmslätts järnvägsstation öppnades för trafik 1873; kring denna har tätortsbildningen skett. På platsen har länge, sannolikt redan på 1500-talet, funnits en vapenövningsplats; till dess terrängbetecknande äldre namn, *Malmen* (*Malmen* 1574, till dialektordet *malm* 'sand, grus; sandig eller grusig mark'), som också använts om en gård, har *Malmslätt* bildats. Efterleden *slätt* 'slät, öppen mark' har på olika platser använts om militära övningsfält (→ *Ränneslätt*). Namnet *Malmslätt* erinrar således om öppen sandig mark: »att namnet är befogat har generationer av östgötska beväringar fått erfara», har det sagts.

**Malmö** kn, stad, Skåne. (*in*) *Malmøi* 1100-talets mellersta del, (*de*) *Malmøghe* 1303. – Stadens namn är en ursprunglig sammansättning med → *hög* i efterleden och dialektordet *malm* 'sand, grus; sandig eller grusig mark' i förleden. Det avsedda området kan i dag inte utpekas.

**Malmö** ö, Loftahammars sn, Norra Tjusts hd, Småland. *Malmö* 1544. – Namnet är sammansatt av dialektordet *malm* 'sand, grus; sandig eller grusig mark' och *ö*.

**Malmöhus län** f.d. län, Skåne. – Länet, äldst kallat *Malmö län* (så 1552–1625), fick senare namn efter det medeltida slottet Malmöhus i Malmö (*Malmöhus len* 1647). Det fick 1719 den omfattning länet hade tills det 1997 uppgick i → *Skåne län*.

**Malmö** sn, tätort, ö, Sotenäs hd, Bohuslän. *Malmö* 1573. – Socknen, som före 1909 ingick i Askums socken, har sitt namn efter ön. Det innehåller i förleden ordet *malm*, troligen syftande på öns karakteristiska granit.

**Malmö Sankt Petri** förs., Malmö stad. *ecclesie beatorum Petri et Pauli* ['Sankt Pers och Sankt Paulus kyrka'] 1346, *ecclesie beati Petri* ['Sankt Pers kyrka'] 1378. – Församlingensnamnet är givet efter församlingskyrkan, helgad åt aposteln Petrus (äldst Petrus och Paulus). Fram till 1890-talet kallades kyrkan ofta *Svenskkyrkan* i motsats till *Tyskkyrkan*, dvs. *Caroli kyrka*, efterträdare till en kyrka byggd för den tyska församlingen.

**Malsta** sn, Lyhundra hd, Uppland. (*in*) *Malstadhum* 1298

(avser kyrkbyn). – Socknen har övertagit namnet från kyrkbyn, nuvarande Malstaby. I förleden ingår dialektordet *mal* 'sand, grus eller småsten'. Efterleden är → *sta(d)*.

**Maltesholm** gods, Östra Sönnarslövs sn, Gärds hd, Skåne. *Maltesholm* 1642. – Slottet, som anlades 1635 och stod färdigt tre år senare, har sitt namn efter den förste ägaren, Malte Juel. Efterleden → *holm* åsyftar slottets läge på en mindre vattenomfluten holme.

**Malung** kn, sn, tätort, Dalarna. – Namnet är med den västnordiska formen *Molungr* första gången omnämnt i samband med händelser år 1177 i den norske kungen Sverres saga från ca 1200. Sockennamnet återgår förmodligen på ett ursprungligt områdesnamn, en bildning med *-ung* (variant till *-ing*) till dialektordet *mal* 'sand, grus eller småsten (på stranden)' o.d. I socknen finns rikliga förekomster av slamsand. Tätorten, som vuxit ut över flera byar, har namn efter den 1898 tillkomna järnvägsstationen, som förlades till byn Grönland men namngavs efter socknen.

**Malungsfors** tätort, Malungs sn, Dalarna. – Tätorten omfattar byarna Västra och Östra Fors, som tillsammans kallas för *Fors* (*Ffors* 1539). Namnet syftar på en lång fors i Västerdalälven mellan den nuvarande tätorten och Tandö i Lima socken. *Malungsfors* (förr också skrivet *Malungs-Fors*) upptogs som namn på den 1904 i Fors inrättade järnvägs- och poststationen. Sockennamnstillägget gjordes i särskiljande syfte, säkerligen med tanke på att en annan järnvägs- och poststation i Dalarna, i Folkärna socken, redan hette *Fors*.

**Malå** kn, sn, tätort, Lappland. – Sockennamnet är givet efter byn, belägen vid sjön Malåträsket, som genomflyts av Malån. Namnet, med ursprunglig syftning på ån (*Mäll ån* 1553), har antagits innehålla dialektordet *mal* 'sand, grus eller småsten (på stranden)', men dess förhållande till åns umesamiska namn *Mälliege*, som kanske är bildat till *mällie* '(djur)blod, sav', är oklart. Ortens samiska namn *Målåge* återgår dock sannolikt på det svenska. Tätorten har även kallats *Malåträsk* efter läget vid Malåträsket.

**Malören** ö i Bottenviken sydöst om Kalix, Norrbotten. – Namnet är sammansatt av dialektordet *mal* 'sand, grus eller småsten (på stranden)' och → *ör* 'grus(bank); stengrund'. Det har av finsktalande inlånats som *Maluri*. – *Bild 49, s. 240*.

**Mangen** sjö, Brunsjogs och Mangsjogs snr, Jösse hd, Värmland → *Mangskog*.

**Mangskog** sn, Jösse hd, Värmland. – Socknen har sitt ursprung i en 1705 bildad kapellförsamling under Brunsjogs socken. Dess namn betyder 'skogstrakten kring sjön Mangen'. Sjönamnet (*Mangen* 1641) har tolkats som en bildning till adjektivet fsv. *manger* 'mången', i en betydelse 'stor'.

**Mantorp** tätort, Veta, Viby och Östra Tollstads snr, Vifolka hd, Östergötland. – Tätorten har vuxit fram vid Mantorps järnvägsstation, som öppnades för trafik 1873.

Mantorps herrgård (*Mantathorp* 1415), som givit namn åt stationen, ligger inte i direkt anslutning till tätorten. Det med → *torp* 'nybygge' sammansatta ortnamnet innehåller det fornsvenska mansnamnet *Mante*.

**Marby** sn, Jämtland. (*j*) *Marghaby sokn* 1440. – Namnets bakgrund är oklar. Förleden tycks innehålla adjektivet fsv. *margher* 'mängen', fvn. *margr* 'mängen, stor' m.m. Efterleden är → *by* 'gård; by'. Namnet kan ursprungligen ha syftat på någon nära kyrkan belägen gård eller by av omfattande storlek. Den har sedan lånat socknen sitt namn. En utbredd uppfattning att förleden kanske innehåller kvinnonamnet *Maria* med syftning på att kyrkan vore vigd åt jungfru *Maria* är inte hållbar.

**Marbäck** sn, Norra Vedbo hd, Småland. (*de ...*) *Marbæk* 1337. – Kyrkbyn har givit socknen dess namn, som i förleden troligen innehåller → *mark*, sannolikt i betydelsen '(gräns)skog', där *k* gått förlorat i förbindelsen *-rkb-*. Efterleden *bäck* åsyftar det förbiflytande vattendraget.

**Marbäck** sn, tätort, Kinds hd, Västergötland. *Marbäckia sookn* 1397. – Socknen har fått sitt namn från kyrkbyn, som i sin tur erhållit det från ett vattendrag vid byn. *Marbäck* kan vara ett äldre fsv. \**Markbækker* med → *mark* '(gräns)skog' i förleden, där *k* gått förlorat i förbindelsen *-rkb-*. Tätorten har vuxit fram vid kyrkbyn och sockenkyrkan.

**Margretetorp** tätort, Hjärnarps sn, Bjäre hd, Skåne. *Margretetorp* ca 1524. – Namnet på tätorten, som i sen tid vuxit fram kring en by och gästgivargård, är sammansatt av kvinnonamnet *Margareta* och → *torp* 'nybygge'.

**Mariannelund** tätort, gods, Hässleby sn, Södra Vedbo hd, Småland. *Marianälund* 1770. – Tätorten har vuxit fram kring en 1871 tillkommen tändsticksfabrik och den 1874 öppnade järnvägslinjen. Namnet har övertagits från det intilliggande godset. Detta hette ursprungligen *Torp* och blev 1664 säteri, kallat *Strömstorp* (äldst belagt 1684), från 1767 *Marianelund* efter Elisabet Mariana Makaléer, hustru till ägaren Gustaf Adolf von Siegroth. I jordeböckerna kvarstod dock namnet *Torp* till slutet av 1800-talet. Efterleden *lund* är vanlig i nybildade slotts- och herrgårdsnamn från 1600-talet. Namnändringen från *Marianelund* till *Mariannelund* för godset och tätorten har skett under 1900-talet.

**Marieberg** stadsdel, Stockholms stad. *Mariæberg* 1733. – Stadsdelen har fått namn efter egendomen Marieberg. Två uppfattningar finns om vilken person som namnets förled syftar på. Enligt den ena skulle det röra sig om en dotter till riksrådet Bengt Skytte, som innehade gården från 1663. Enligt den andra är det Anna Maria Soop, hustru till greve Carl Gyllenstierna som förvärvade egendomen 1713.

**Marieby** sn, Jämtland. *Mariby sokn* 1528. – Namnets bakgrund är oklar. Förleden har ansetts innehålla kvinnonamnet *Maria* med syftning på att sockenkyrkan kanske varit vigd åt jungfru *Maria*, men den tolkningen ter sig oviss.

**Mariedal** gods, Ova sn, Kinnefjärdings hd, Västergöt-

land. *Mariädall* 1682. – Egendomen har ägts av Magnus Gabriel De la Gardie. Ortnamnets förled erinrar om hans gemål, den tyska furstinnan Maria Eufrosyne, syster till Karl X Gustav. Efterleden *dal* åsyftar läget i en sänka vid Mariedalsån. Bebyggelsen hette på 1500-talet *Sö(de)rbo* 'Södergården'.

**Mariefred** stad, förs., Södermanland. – Mariefred, som erhöll stadsrättigheter 1605, har fått sitt namn från det 1493 anlagda kartusianklostret på platsen (*conuentus Pacis-marie* ['Mariefreds kloster'] 1496). Klostrets svenska namn, *Mariefred*, motsvaras av latinets *Pax Mariae*.

**Marieholm** tätort, Reslövs sn, Onsjö hd, Skåne. – Tätorten, som har vuxit fram kring en 1865 öppnad järnvägsstation och en där 1898 etablerad yllefabrik, har sitt namn efter en närbelägen gård i byn Sibbarp, namngiven ca 1805 efter dåvarande ägaren Fredrik Holm och dennes hustru *Maria*. Namnbildningen anknyter till en välkänd kategori slotts- och lägenhetsnamn (→ *holm*).

**Marieholm** tätort, Åsenhöga sn, Mo hd, Småland. – Tätorten har fått namn efter ett järnbruk, som anlades 1836. Namnets förled är kvinnonamnet *Maria*, men det är obekant vem som här åsyftas. Efterleden är det i herrgårdsnamn vanliga → *holm*.

**Mariestad** kn, stad, Västergötland. *Mariestad* 1583. – Staden anlades 1583 av hertig Karl och fick sitt namn till erinran om hertigens första gemål, *Maria* av Pfalz. På platsen fanns tidigare kungsgården Tunaholm (nu Marieholm).

**mark** Namn som innehåller *mark* påträffas i varierande antal framför allt i södra och mellersta Sverige, dvs. från och med Småland till och med Värmland, Bergslagen, Västmanland och Gästrikland, samt i ett nordligt område, omfattande norra Ångermanland, Västerbotten och Norrbotten till och med Överluleå socken. Också utanför dessa områden finns enstaka *mark*-namn.

Den äldsta betydelsen av ordet *mark* är sannolikt 'rand, gräns' (besläktat med latinets *margo* 'rand', jfr lånordet *marginal*). Möjligen kan denna ursprungliga innebörd ingå i vissa svenska namn (→ *Marka*). Från 'rand, gräns (område)' utvecklades med tiden en betydelse 'gränsskog' och därur '(stor) skog; obygd, utmark, ödemark' och riksspråkets olika betydelser: 'landområde (obebyggt eller som ägomark), terräng; jordyta' m.m. I ortnamn är ursprunglig syftning på skogsområden mycket vanlig (→ *Danmark*, → *Dragsmark*, → *Marbäck*, → *Markim*, → *Marks härad*, → *Nössemark*, → *Skillingmark*, → *Årtemark*). Ännu levande som namn på skogar är t.ex. *Norra mark* i Småland, *Norra* och *Södra marken* i Östergötland, *Norremark* i Blekinge, *Norr i marken* i Hälsingland, *Norrmarken* i Dalarna, Gästrikland och Uppland, *Sör i marken* i Hälsingland och Jämtland, *Sör på marken* i Jämtland osv. De många nordnorrländska bebyggelsenamnen på *mark* (→ *Blåsmark*, → *Bullmark*, → *Ersmark*, → *Kusmark* m.fl.) har redan från början varit bebyggelsenamn. Ordet *mark* betyder här 'nybygge i skog eller på utmark'.

Förlederna i *-mark*-namnen är av skiftande slag. Man

lägger särskilt märke till dem med väderstrecksbeteckningar (→ *Nordmarks härad* liksom de nyssnämnda skogsnamnen) och med mans(bi)namn, de senare ett kännemärke för *-mark*-namnen i övre Norrland, t.ex. → *Blåsmark* (mansnamnet *Blasius*), → *Botsmark* (*Botulf* eller *Botvid*), → *Bullmark* (*Bulle*), → *Hemmingsmark* (*Hemming*), → *Sjulsmark* (*Sigurd*). I andra *-mark*-namn kan i förleden ingå sjönamn (→ *Nössemark*, → *Töcksmark*, → *Ärtemark*), växtbeteckningar (→ *Gråsmark* och det likaså värmländska bebyggelsenamnet *Hasselmarken*), andra naturord (*Strömsmark*, en bebyggelse vid en ström i Värmland) osv.

De *-mark*-namn som redan i medeltida källor betecknar bygder kan ha kommit till under järnåldern. En stor del av *-mark*-namnen är från medeltiden, så t.ex. kärnan av de nordnorrländska bebyggelsenamnen på *-mark*. Då *mark* i olika betydelser ju allttjämt är ett levande ord i både dialekter och riksspråk, får man räkna med att många *-mark*-namn har uppstått också i nyare tid.

Litteratur: Birgit Falck-Kjällquist, Om namnelementet *-mark* i värmländska ortnamn, i *Namn och bygd* 72 (1984), s. 101–08; Lars Hellberg, *Kumlabygdens ortnamn och äldre bebyggelse* (1967), s. 172–75; Gösta Holm, *Ortnamnen i Löfvånger, i Löfvånger. En sockenbeskrivning* [...] 2 (1949), s. 95–101; dens., *Några äldre ortnamn, i Umeå sockens historia* (1970), s. 53–56.

**Marka** sn, Vilske hd, Västergötland. (*jn*) *Markom* 1305. – Socknen har fått sitt namn från kyrkbyn. Det plurala (se inl. 3.3.1) ortnamnet innehåller *mark*, här kanske i den ursprungliga betydelsen 'rand, kant' eller också i betydelsen 'gräns'. Byn ligger vid kanten av Falbygdens kalkstensterrass.

**Markaryd** kn, samt sn och tätort, Sunnerbo hd, Småland. *ecclesie Madhkarydh* 1350. – Socknen har sitt namn efter kyrkbyn. Det innehåller genitiv pluralis av fsv. *madhker* 'mask, insekt' och → *ryd* 'röjning'.

**Markim** sn, Seminghundra hd, Uppland. *parrochia Markem* 1287. – Namnet kan ursprungligen ha avsett en bebyggelse, närmast motsvarande byn Husby. Det emellertid också ha syftat på den väl samlade bygd som socknen utgör. Förleden är → *mark*, här i en äldre betydelse '(större) skog' med syftning på skogsområdet väster om Husby. Efterleden är → *hem*, som vanligen har betydelsen 'boplats; gård' men som också uppvisar betydelsen 'bygd'. Namnet *Husby* hade under medeltiden formen *Husaby Markim*, vilken är dubbeltydig. *Husaby Markim* kan betyda 'Husaby som (egentligen) heter Markim' eller 'Husaby i (bygden) Markim' (jfr → *husaby*).

**Marks härad** hd, Västergötland. *Mark* 1200-talets slut. – *Mark*, som är ett gammalt bygdenamn, innehåller → *mark* i betydelsen 'gränsskog, gränsmark'. *Mark* var Västergötlands gränsland mot Halland.

**Marma** tätort, Söderala sn, Hälsingland → *Marmaverken*.

**Marma** tätort, Älvkarleby sn, Örbyhus hd, Uppland. (*in*) *Marma* 1365. – Namnet är också välbekant med syftning på ett artilleriskjutfält som brukades åren 1881–1963.

Tätorten är framvuxen vid en år 1874 inrättad post- och järnvägsstation, byggd på utmark till byn Marma. By-namnet kan möjligen återgå på ett fornsvenskt \**Marme*, från början avseende en (numera uppdämd) intilliggande sjöliknande utvidgning av Dalälven. Namnet sammanhänger kanske med norskans *marm* '(havs)brus', *marma* 'brusa, larma (särskilt om havet)'.  
Martebo

**Marmaskogen** tätort, Söderala sn, Hälsingland. – Namnet tycks vara ungt. Förleden innehåller *Marma*, binamn på den intilliggande tätorten → *Marmaverken*. Efterleden syftar på den skog där detta egnahemsområde tillkom.

**Marmaverken** tätort, Söderala sn, Hälsingland. – Tätorten kallas också *Marma*, som officiellt tätortsnamn 1980 utbytt mot *Marmaverken*. Detta namn hade från och med 1921 burits av post- och järnvägsstationen (dessförinnan benämnd *Myssje/Myssje* efter den by på vars mark Marma växte fram). *Marmaverken* är bildat till det äldre *Marma*. Efterleden innehåller bestämd form pluralis av *verk*, sannolikt med syftning på två sågverk (möjligen också på ett timmeruppföringsverk) i Marma. Det äldre och etablerade *Marma* kunde inte komma i fråga som nytt stationsnamn vid namnbytet 1921 på grund av förekomsten av post- och järnvägsstationen Marma i Älvkarleby socken i Uppland. *Marma* är en bildning till *Marman*, en i skrift traderad biform av *Marmen*, namn på den intilliggande sjön. Sjönamnet (*Marman* 1552) kan möjligen hänga samman med norskans *marm* '(havs)brus', *marma* 'brusa, larma (särskilt om havet)'.  
Martebo

**Marmen** sjö, Söderala sn, Hälsingland → *Marmaverken*.

**Marmorbyn** tätort, Västra Vingåkers sn, Oppunda hd, Södermanland. – Det unga ortnamnet åsyftar marmorbrott på platsen.

**Marsfjällen** fjällmassiv, Vilhelmina sn, Lappland. – Massivet har namn efter dess högsta topp, *Marsfjället*. Namnet är en försvenskning (med översatt efterled) av syd-sam. *Maaresvaerie*. Förledens betydelse är inte känd. Efterleden är *vaerie* 'berg, fjäll'.

**Marstrand** stad, förs., Bohuslän. (*apud*) *Mastrand* 1293, (*apud*) *Malstrand* 1313. – Namnet, som ursprungligen har tillkommit ett fiskeläge, innehåller i förleden dialektordet *mal* 'sand, grus eller småsten (på stranden), grusbänk', syftar på den stora sandbank som dominerar stränderna vid staden. Efterleden *strand* åsyftar ett strandområde med fiskebodar.

**Marstrands fästning** fästning, Marstrands stad, Bohuslän → *Karlstens fästning*.

**Marsvinholm** gods, Balkåkra sn, Ljunits hd, Skåne. – Egendomen bar äldst namnet *Borrsjö* (*de Borasyo* 1310, *de Bursyo* 1371) efter dess ursprungliga läge vid en nu uttorkad, mindre sjö strax sydväst om slottet. Sjönamnet innehåller fda. *bur* 'hål' med syftning på sjöns litenhet. Den nuvarande slottsbyggnaden uppfördes 1644–48 på en holme i en uppdämd sjö och fick sitt namn efter ägaren Otto Marsvin (släktnamnet innehåller fda. *marswin* 'delfin'). För efterleden se vidare → *holm*.

**Martebo** sn, Gotland. *Marthabo* 1324 avskr. – Namnet är

övertaget från en bebyggelse och innehåller i efterleden → *bo* 'bostad, gård'. Förleden är dunkel.

**Marum** sn, Skånings hd, Västergötland. *Marhem* 1257. – Socknen har fått sitt namn från kyrkbyn. Det innehåller → *hem* 'boplatz; gård'. Förleden är flertydig; en möjlighet är att den innehåller fsv. \**mar* 'häst'.

**Masthugget** stadsdel, Göteborgs stad, Västergötland. *Mastehugget* 1647. – Efterleden är bestämd form av dialektordet *hugge* 'plats där man hugger träd, hygge'. Namnet anses tidigast ha åsyftat det område nere vid hamnen, där master förfärdigats.

**Masugnsbyn** gruvort, Vittangi förs., Kiruna stad, Lappland. – Orten, där gruvdrift fortfarande pågår, har namn efter en äldre gruva och masugn, som var i drift 1647–1804. Namnet används av den norrbottensfinska befolkningen i en förfinskad form *Masuuni*.

**Matarengi** tätort, Övertorneå sn, Norrbotten → *Övertorneå*.

**Matfors** tätort, Tuna sn, Medelpad. *Mattfjärss* 1552. – Tätorten har vuxit upp kring ett järnbruk, som erhöll privilegier 1833. Namnet har ursprungligen tillkommit Matforsen. Förleden är *mat*, vittnande om ett givande fiske.

**Matlången** sjö, Lungsunds sn, Färnebo hd, Värmland → *Lundsberg*.

**Matteröd** sn, Västra Göinge hd, Skåne. (i) *Mathelrydh sockn* 1466. – Förleden i det från kyrkbyn lånade sockennamnet kan vara kvinnonamnet *fa*. *Makthild* (en sidoform till *Mekthild*). Efterleden är → *ryd* 'röjning'.

**Mattmar** sn, Jämtland. *Matmar* 1564. – Socknen har övertagit namnet från en bygdedel, omfattande den nuvarande kyrkbygden. Denna har i sin tur fått namn av en närbelägen tjärn, numera kallad *Mattmartjärnen*. I förleden ingår ordet *mat* med syftning på fiskrikedom. Efterleden är dialektordet *mar* 'grund och sumpig vik' o.d. Tjärnen är förenad med Indalsälven genom en kort å. Topografen Abraham Hülphers omtalar 1775 att älven i maj och juni, då flödet står högst, bildar gemensam vattenyta med tjärnen och att mycket fisk då kommer in i tjärnen och därvid fångas.

**Mavasjaure** fjällsjö, Arjeplogs sn, Lappland. – *Mavasjaure* är en äldre stavningsform av arjeplogssam. *Mavasjávrr*. Förledens betydelse är okänd, efterleden *jávrr* betyder 'sjö'.

**Medelpad** landskap. (in) *Mizalpaz* 1257, *Medal pada* ca 1273. – Landskapsnamnets förled innehåller sannolikt en motsvarighet till nusvenskans *medel-* 'i mitten belägen'. Efterleden är mycket omdiskuterad. Ett äldre förslag är att den motsvarar tyskans *Pfad* och engelskans *path* 'väg, stig', varvid namnet skulle betyda 'den mellersta vägen eller stigen'. Ett senare, mer sannolikt, förslag är att elementet skulle ha en betydelse '(flack och/eller sank) strandterräng' och då syfta på terrängen vid Selångers nuvarande kyrkoruin i närheten av S:t Olofs hamn, som just är belägen i mitten i förhållande till Selångerfjärdens två armar. Möjligen utgör Selångerstrakten landskapets gamla kärnbygd.

**Medelplana** sn, Kinne hd, Västergötland. (I) *Mædal Wp-lanðum* ca 1325. – Socknen har fått sitt namn från kyrkbyn. Det sammanhänger med socken- och kyrkbynammnen → *Västerplana* och → *Österplana*. De tre socknarna ligger invid varandra uppe på Kinnekulles avsatser, Västerplana västligast och Österplana östligast. Förlederna *Medel-* 'mellan-', *Väster-* och *Öster-* har lagts till ett ursprungligen osammansatt, pluralt (se inl. 3.3.1) ortnamn, fsv. \**Uplandir*, \**Uplanda*. Detta namn kan ha burits av enbart Västerplana by, som kan vara moderby för kyrkbyarna i Medelplana och Österplana. Till grund för namnet ligger fsv. \**upland* 'uppland, dvs. högt uppe eller i förhållande till omgivande bebyggelser högre upp beläget land'.

**Medelstads härad** hd, Blekinge. *Mæthlæstheret* ca 1300. – Häradet är det mellersta av de tre häraderna i det gamla landskapet → *Blekinge*. Formellt har namnet alltifrån 1500-talet anslutits till *-sta(d)*-namnen. Se vidare → *Bräkne härad*.

**Medevi** brunnsort, Västra Ny sn, Aska hd, Östergötland. – Den berömda, av Urban Hjärne 1677 påträffade hälsokällan, ligger i närheten av Medevi säteri. Ortnamnet (*Midhianwidh* 1369) innehåller fsv. *midher* 'mellan-, i mitten befintlig' och fsv. *vidher* 'skog' och betyder 'den mellersta (delen av) skogen' eller 'mitt i skogen'. Den skog som avses är Tylöskogen mellan Östergötland och Närke; Medevi ligger nära gränsen till Närke.

**Medle** tätort, Skellefteå sn, Västerbotten. *Medlee*, *Medeleth* 1539. – Tätorten är framvuxen ur en by med detta namn. Namnet är sammansatt av *medel-* 'mellerst, i mitten belägen' och → *ed* 'passage mellan eller utmed vatten' med syftning på en gångsträcka förbi en fors i Skellefteälven. Edet kan ha uppfattats som det mellersta i förhållande till ett ed längre västerut vid Selsforsen och ett österut beläget ed som grannbyn → *Myckle* har fått namn efter.

**Medåker** sn, tätort, Åkerbo hd, Västmanland. (in) *Midhaker* 1347. – Sockennamnet är sammansatt av *mid-* 'mellan-, i mitten befintlig' (jfr *middag*, *midskepps*, *midsommar* m.fl.) och → *åker*. Det antas ursprungligen ha åsyftat en central samlingsplats i → *Åkerbo härad*. Tätorten har i sen tid vuxit fram kring bebyggelsen vid kyrkan.

**Mehede** by, Tierps sn, Örbyhus hd, Uppland → *Mehedeby*.

**Mehedeby** tätort, Tierps sn, Örbyhus hd, Uppland. (i) *Midhedhe* 1426, *Mehedeby* 1741. – Tätorten är framvuxen ur en by, ännu in i våra dagar kallad *Mehede*. Förleden innehåller *mid-* 'mellan-, i mitten befintlig' (jfr *middag*, *midskepps*, *midsommar* m.fl.). Efterleden är en äldre böjningsform av *hed* 'torr, tallskogsbevuxen mark'. Namnet har ursprungligen syftat på en plats mitt på sandheden mellan Älvkarleby och Tierps kärnbygder eller på den mellersta delen av heden. Till namnet *Mehede* har *by* senare tillagts i förtydligande syfte. Den 1913 inrättade poststationen benämndes *Mehedeby*, vilket torde förklara valet av tätortsnamn.

**Mellan-Grevie** sn, Oxie hd, Skåne. (in) *Myæthlestægrew-*

øyæ 1346 (avser kyrkbyn). – Socknen har sitt namn efter kyrkbyn. Det innehåller ordet *gravhög* (jfr → *hög*). Tillägget *Mellan-* (ursprungligen adjektivformen *mellerst*) åsyftar byns läge mellan kyrkbyn i → *Östra Grevie* socken och byn Västra Grevie i Södra Åkarps socken. De tre byarna har ursprungligen utgjort en bebyggelseenhet.

**Mellanköpinge** by, Kyrkoköpinge sn, Skytts hd, Skåne → *Kyrkoköpinge*.

**Melby** sn, Södra Vedbo hd, Småland. *ecclesie Mythalby* 1291. – Kyrkbyn har givit socknen dess namn, som innehåller fsv. *midhal-* 'mellan-' och → *by* 'gård; by'. Namnet anger kyrkbålls läge mellan byarna Norrby och Söraby.

**Melby** sn, Kållands hd, Västergötland. *Mædhalby sokn* 1375. – Socknen har fått sitt namn från kyrkbyn. Det är sammansatt av fsv. *mædhal-* 'mellan-' och → *by* 'gård; by'.

**Mellbystrand** tätort, Laholms sn, Höks hd, Halland. – Namnet har från början varit knutet till tätortens norra del, till ett område nära byn Västra Melby. Förleden innehåller bynamnet *Melby*. I detta utgörs förleden av fda. \**mæthal-* 'mellan-', efterleden av → *by* 'gård; by'. Melby har möjligen sitt namn efter läget mellan byn Skummeslöv i söder och den försvunna bebyggelsen Höka i norr. Efterleden *-strand* påträffas i flera namn längs samma kuststräcka, t.ex. → *Skummeslövsstrand*, *Eskilstorpsstrand* och *Hemmeslövsstrand* söder om Mellbystrand. De betecknar områden med fritids- och åretruntbebyggelser nära havsstranden.

**Mellerud** tätort, Holms sn, Nordals hd, Dalsland. – Samhället har fått sitt namn från gården Mellerud (*Mellom Radho* 1565), som en gång ingått i byn Råda. Namnet betyder 'den mellersta bebyggelsen med namnet Råda'. *Råda* innehåller → *rud* 'röjning'. Melleruds järnvägsstation öppnades för trafik 1879.

**Mellösa** sn, tätort, Villåttinge hd, Södermanland. (*De Mæpælösom* 1314? – Socknen har fått sitt namn från kyrkbyn. Det är sammansatt av fsv. *mædhal* 'mellan-' och → *lösa* 'glänta; äng'. Tätorten ligger i anslutning till kyrkbyn. Mellösa järnvägsstation öppnades för trafik 1876.

**Mem** gods, Täby sn, Björkekinds hd, Östergötland. *Mæm* 1359. – Ort-namnet är troligen en sammansättning med → *hem* 'boplats; gård' i efterleden. Förleden kan innehålla ett fornsvenskt \**mæ(r)*, en sidoförm till fsv. *miö(r)* 'smal' med syftning på läget på en smal bergshöjd med tvärt stupande sidor.

**Memmings härad** hd, Östergötland. (*j*) *Mithmiga hæ-ræthe* 1366. – I häradsnamnet ingår inbyggarebeteckningen fsv. *midhmingar*. Till grund för denna ligger ett ortnamn fsv. \**Miædhm*, bildat av ett likalydande substantiv med betydelsen 'mitt, mellanparti'. Namnet syftar otvivelaktigt på den del av Motala ström som sträcker sig mellan sjöarna Roxen och Glan. De som bodde i bygden på ömse sidor om \**Miædhm* har kallats *midhmingar*, vartill häradsnamnet bildats.

**Mensalvret** hedområde, Böda och Högby sn, Åkerbo hd, Öland → *Alvaret*.

**Merläna** by, Länna sn, Åkers hd, Södermanland → *Länna*.

**Messaure** kraftverk i Stora Luleälven, Jokkmokks sn, Lappland. – Namnet, som är givet efter en sjö i närheten, är en försvenskning av lulesam. *Miessávrre*, en sammandragen form av *miessie* 'renkalv' och *jávvrre* 'sjö'.

**Mestoskoski** fors i Kalixälven, Tändö sn, Norrbotten. – Namnets förled kan vara en finsk återgivning av nord-sam. *meastos* 'maträtt tillagad av fisk och bär'. Vattnet i forsken kan ha liknat den hoprörda maträtten. Efterleden är fi. *koski* 'fors'. Längre söderut i samma älv finns vattenfallet *Mestoslinkka* (i Korpilombolo socken), vars namn hänger ihop med forsnamnet. Efterleden i detta namn är fi. *linkka* 'tvärbrant, högt vattenfall'.

**Mickels** gårdnamn, Gotland → *Smis*.

**Middagsberget** vanligt bergnamn → *Undersåker*.

**Midsommarkransen** stadsdel, Stockholms stad. *Midsommarkrantzen* 1772 (avser ett torp). – Namnet avsåg äldst ett torp och en krog, belägen ungefär i korsningen av nuvarande Svandammsvägen och Södertäljevägen. Namnet har troligen sin bakgrund i att krogen haft en krans med midsommarblommor som skylt. Seden att skylta krogar med kransar är känd redan från 1500-talet.

**Millesvik** sn, Näs hd, Värmland. *Midilswik* 1330-talet, *Myldeswik* 1347. – Sockennamnet har äldst troligen åsyftat Kalvövikens vid kyrkan och kan, innan det blev sockennamn, antingen ha varit ett namn på bygden kring viken eller ett namn på en gård vid kyrkan (nuvarande Prästgården och Klockargården). Namnets förled är oklar.

**Mistelås** sn, Allbo hd, Småland. (*i*) *Mistila sokn* 1419, *Mistelaass soken* ca 1500. – Socknen synes ha fått sitt namn efter prästgården. Det innehåller troligen ett sjönamn \**Mistil*, här avseende en äldre sjö, som numera motsvaras av mossmarker. Sjönamnet är bildat till ett nu försvunnet ord som hör samman med fvn. *mistr* 'änga' och norska dialekters *mist(r)* 'duggregn, dimregn' (det svenska *mist* 'tätt fuktdis på sjön' är lånat från holländskan eller engelskan). Efterleden syftar på kyrkans belägenhet på en ås.

**Misterhult** sn, tätort, Tunaläns hd, Småland. *Mistrult* 1417 (avser socknen). – Socknen har övertagit namnet från kyrkbyn. Ur denna har tätorten utvecklats. I förleden ingår ett nu försvunnet ord som hör samman med fvn. *mistr* 'änga' och norska dialekters *mist(r)* 'duggregn, dimregn' (det svenska *mist* 'tätt fuktdis på sjön' är lånat från holländskan eller engelskan). Efterleden är → *hult*.

**Misundet** nu upptorkat sund mellan Hamrångefjärden och Bottenhavet, Hamrånge sn, Gästrikland → *Norrundet*.

**Mitandersfors** f.d. bruk, Bogens sn, Jösse hd, Värmland. – Här anlades 1841 ett järnbruk av John Mitander vid en fors mellan Varaldsjön och Bogsälven på hemmanet Bogens mark. Anläggningen var orsak till upprättandet av kapellförsamlingen → *Bogen*. Driften vid bruket upphörde på 1870-talet.

**Mittådalen** by, Ljusnedals förs., Tännäs sn, Härjedalen. –

Namnet är givet efter ådalen (skrivet *Metudahlen* 1697) kring *Mittån*, vars namn anses syfta på läget mellan Ljungan och Ljusnan. Det sydsamiska namnet *Mihte*, som även åsyftar den lokala samebyn, kan återgå på det svenska ånamnet. Det kan också innehålla ordet *mihte*, som i traktens samiska dialekt har betydelsen 'fjälldal'; i så fall bör det svenska namnet utgå från det samiska.

**Mittån** å, Härjedalen → *Mittådalen*.

**Mjäldrunga** sn, Gäsene hd, Västergötland. *Myalrunge* 1330-talet. – Socknen har fått sitt namn från kyrkbyn. Det är bildat med *-unge* (→ *-inge*), kanske till ett ord samhörigt med *mjäll* och *mjöl* och åsyftande jordmänen på platsen.

**Mjällby** sn, tätort, Listers hd, Blekinge. *ecclesie Myathølby* 1310. – Sockennamnet, som ursprungligen avsåg kyrkbyn (nu en tätort), är sammansatt av adjektivet fda. \**miæthal* 'i mitten befintlig' och → *by* 'gård; by'. Namnet avser belägenheten mellan byarna Lörby och Hörby.

**Mjälle** by, numera del av staden Östersund, Frösö sn, Jämtland → *Mjälleborgen*.

**Mjälleborgen** fornborg, Frösö sn, Jämtland. – Borgen från ca 400 e.Kr. är äldst omnämnd 1676 som, med modern stavning, *Mjälleborg*. Förleden syftar på läge nära byn *Mjälle* (*Mielleim* 1345), numera del av staden Östersund. Bynamnets förled innehåller ordet *mjäll*, som i äldre språk också hade betydelsen 'mjölfän sand' o.d., eller ett därmed nära sammanhängande ord såsom det dialektala *mjälla* 'lös, fin sand'. Efterleden är → *hem* 'boplats; gård'. Namnet *Mjälle* har från början avsett en gård på eller vid sandig mark.

**Mjällom** tätort, Nordingräs sn, Ångermanland. *Miä(h)lom* 1689. – Tätorten är framvuxen kring byn *Mjällom*. Ett äldre namn är *Nordom* (*Nordhom* 1535), ett ursprungligt \**Nordh(er)hem* 'den nordligt liggande gården' (→ *hem* 'boplats; gård'). I slutet av 1600-talet ersattes detta namn av det nuvarande *Mjällom*, något som nu ter sig svårförståeligt, eftersom *Nordom* var en av Nordingräs största byar, omfattande hela nordöstra delen av socknen. *Mjällom*, en stelnad form i dativ pluralis, är bildad till *mjäll* i betydelsen '(ställe med) fin sand'. Byns mark är flerstädes torr och sandig.

**Mjärdevi** by, Hogstads sn, Göstrings hd, Östergötland → *vi*.

**Mjärdevi** by, Slaka sn, Hanekinds hd, Östergötland → *vi*.

**Mjöback** sn, tätort, Kinds hd, Västergötland. *Miobek* 1314. – Socknen har fått sitt namn från gården *Mjöback* (Prästegården). Det är sammansatt av fsv. *mio(r)*, *miø(r)* 'smal' och *bäck* och åsyftar ett vattendrag vid gården. Tätorten har vuxit fram i anslutning till sockenkyrkan och *Mjöback* Prästegården. *Mjöbacks* järnvägsstation öppnades 1899.

**Mjöhult** tätort, Farhults sn, Luggude hd, Skåne. – Tätorten har vuxit fram kring en järnvägsstation, öppnad 1885. Den har sitt namn efter den strax i norr belägna gården *Pottmjöhult* (*Pottmiøllt* 1578), nu kallad *Mjöhultsgården*. Förleden *Pott-*, som innehåller dialektordet

*pott* 'mindre vattensamling', är troligen tillagd för att detta *Mjöhult* skulle kunna skiljas från den större byn *Mjöhult* i Allerums socken några km sydväst om tätorten. *Mjöhult* (*Møyelt* 1624) är sammansatt av adjektivet fda. *mio* 'smal' och → *hult*.

**Mjölby** kn, stad, Östergötland. – Staden har fått sitt namn från *Mjölby* socken (*Mylluby* 1285). Svartåns fall på denna plats gav tidigt upphov till kvarndrift. Birger Jarls broder Elof skänkte två kvarnar i *Mjölby* till Vreta kloster. Ortnamnet innehåller i förleden genitiv av fsv. *mylna*, *mylla* 'mølla, kvarn' och i efterleden → *by* 'gård; by'. Förleden har sedermera anslutits till ordet *mjöl*.

**Mjönäs** tätort, Norra Råda sn, Älvdals hd, Värmland. *Miönäs* 1621. – Tätorten har vuxit fram ur en by. Namnet, vars förled är fsv. *mio(r)*, *miø(r)* 'smal', åsyftar det av Klarälven omflutna, långsmala näset väster om samhallet.

**Mjörn** sjö, Västergötland. *Mior* 1300-talets senare del. – Sjönamnet sammanhänger med bl.a. fda. *mior* 'mör' och fvn. *merja* 'krossa' och åsyftar anhopning av sten. *Mjörn* är rik på klappersten och blockvallar.

**Mo** sn, Bullarens hd, Bohuslän. (*j*) *Mo* sokn 1334. – Socknen synes ha fått namn av en äldre bebyggelse med namnet *Moar*, innehållande pluralis av ordet *mo* 'sandig mark', åsyftande den *mo* på vilken kyrkan ligger. Denna bebyggelse har troligen varit en utflyttgård till gården *Fressland*, på vars mark större delen av den åsyftade sandmon är belägen.

**Mo** sn, Tössbo hd, Dalsland. *Moo sokn* 1397. – Socknen har fått sitt namn från gården *Mo stom* (→ *Stommen*). Det innehåller *mo* 'sandig mark'.

**Mo** sn, Hälsingland. *Moo*, (*de*) *Moum* 1314. – Sockennamnet bör från början ha avsett den sandiga marken (mon) mellan huvudbyggen i Söderala socken och *Florsjön* i *Mo*. Socknen fick sitt namn på grund av att sockenkyrkan (nu en ruin) byggdes i norra kanten av sandmon, i nuvarande *Kyrkbyn*. *Möjligen* har *Mo* också varit namn på *Kyrkbyn*.

**Mo** sn, Vadsbo hd, Västergötland. *Moo sokn* 1439. – Socknen har fått sitt namn från kyrkbyn. Det innehåller *mo* 'sandig mark'. Jordmänen på platsen för den gamla bybebyggelsen är sandig morän.

**Mo** sn, Ångermanland. – *Mo* var fram till 1824 en del av *Själövads* socken. Namnet, efter byn *Mo* (*Mo* 1443), innehåller *mo* 'sandig mark'.

**Mockfjärd** förs., tätort, Gagnefs sn, Dalarna. *Myklafiærd*, *Mykla fiærd* 1529. – Tätorten omfattar byarna vid *Mockfjärd*s kyrka. Församlingen återgår på ett kapellag, utbrutet ur *Gagnef* på 1620-talet. Namnets förled innehåller bestämd form av fsv. *mykil* 'stor'. Efterleden är *fjärd*. Namnet har ursprungligen syftat på den vid tätorten belägna *Storfjärden*, en utvidgning av *Västerdalälven*. Skrivningar med *Mock-* uppträder från slutet av 1600-talet.

**Mofalla** sn, Käkinds hd, Västergötland. (*in*) *parochia Mothgofallum* 1257. – Namnet *Mofalla* har före socknens



tillkomst troligen burits av en bebyggelse vid den senare uppförda kyrkan. Förleden innehåller genitiv av ett gammalt ånamn, fsv. \**Modhgha* 'den moddiga, dyiga' e.d., som tillkommit ett vattendrag öster om kyrkan. Det plurala (se inl. 3.3.1) ortnamnets efterled innehåller *fall* 'svedjefall'.

**Mogata** sn, tätort, Hammarkinds hd, Östergötland. (*de*) *Mogatu* 1355. – Mogata har äldst varit namnet på en väg. Det innehåller *mo* 'sandig mark' och *gata* '(inhägnad) väg'. Landsvägen från Söderköping till Stegeborg går vid Mogata kyrka fram över en rullstenshed. Socknen har givit den vid kyrkan framvuxna tätorten dess namn.

**Mohed** tätort, Mo sn, Hälsingland. – Namnet tycks vara förhållandevis ungt och är kanske från början bildat som namn på Hälsinge regementes mötesplats (1689–1909). I förleden ingår sockennamnet. Efterleden är *hed*. Dess vanliga betydelse 'torr tallskogsb vuxen mark' är sakligt motiverad i *Mohed*, men en specialbetydelse 'exercished' är också tänkbar.

**Moheda** sn, tätort, Allbo hd, Småland. (*in*) *Moadhe* 1334, (*i*) *Moadhis ssokn* 1443. – Kyrkbyn har givit socknen dess namn, som i förleden innehåller ordet *mo* 'sandig mark'. Efterleden kan antingen innehålla en böjningsform av *vad* 'vadställe' eller *ede* i en antagen betydelse 'väg' (→ *ed*), i så fall snarast syftande på den grusås som löper genom socknen i nord-sydlig riktning och på vars östra sluttning kyrkan ligger.

**Moholm** tätort, Hjälsads och Mo sn, Vadsbo hd, Västergötland. – Tätorten har vuxit fram vid Moholms säteri på och invid en ö i Tidan. Ortnamnet (*Moohällm* 1641?) är bildat till by- och sockennamnet → *Mo* och → *holm*. Moholm ligger i anslutning till Mo kyrka och kyrkby. Moholms järnvägsstation öppnades för trafik 1859.

**Mo härad** hd, Småland. *Moaherath* 1259. – Till grund för häradsnamnet ligger ordet *mo*, fsv. *mor*, antingen i den ursprungliga betydelsen 'sand' eller i den sekundära betydelsen 'barrskog på sandmark'. Häradets huvudbygd i Nissans övre dalgång kännetecknas av sandmo, och häradet är rikt på tallskog. Den fornsvenska förleden *Moa-* kan innehålla genitiv pluralis av fsv. *mor* eller genitiv av en därtill bildad plural inbyggarbeteckning, fsv. \**moar*. En inbyggarbeteckning skulle snarast syfta på invånarna i bygden, men pluralis av *mo* kan likaväl avse en samlingsplats.

**Molkom** tätort, Nyeds sn och hd, Värmland. *Molchen*, *Molchom* 1503. – Tätorten har vuxit fram kring gården Molkom vid Nyeds kyrka och en norr om gården belägen järnvägsstation, öppnad 1876 och namngiven efter gården. Gårdnamnet kan hänga samman med fsv. *muld*, *mold* 'mull'.

**Molla** sn, Gäsene hd, Västergötland. *Molla sokn* 1413. – Socknen har fått sitt namn från kyrkbyn. Det plurala (se inl. 3.3.1) ortnamnet innehåller möjligen ett höjdbetecknande ord, sammanhängande med fornengelskans *molda* 'hjässa'. Fjällnamnet *Molden* i Sogn og Fjordane fylke i Norge har förknippats med detta fornengelska ord.

Molla by ligger i en kuperad trakt; en markerad höjd reser sig vid byboplatsen.

**Mollösund** sn, tätort, fiskeläge, Orusts västra hd, Bohuslän. *Molsund* 1565. – Socknen har fått sitt namn efter fiskeläget. Det innehåller i förleden önamnet *Mollön*, i vilket troligen ingår en motsvarighet till fornengelskans *molda* 'hjässa', i så fall sannolikt syftande på öns övre del med dess avrundade kulle. Efterleden avser sundet mellan Orust och Mollön.

**Montebello** villa på Norra Djurgården, Stockholms stad → *Frescati*.

**Mora** kn, sn, tätort, Dalarna. (*i*) *Mora sokn* 1325 avskr. – Namnet är pluralis av dialektordet *mor* '(sumpig) granskog', här sannolikt med syftning på ett skogsparti som legat i trakten av nuvarande Lisselby–Morkarby–Hemus och i vars närhet sockenkyrkan byggdes. Den nuvarande centralorten kring kyrkan heter officiellt *Mora* (1959–70 som köping och från 1983 som tätort). Tidigare hade den officiellt kallats *Morastrand*, först i egenskap av municipalsamhälle 1893–1907 och sedan som köping 1908–58. Namnet *Morastrand* är äldst belagt 1616. Varianten *Stranden* förekommer också som namn på en del av tätorten. Dessa båda namn har från början sannolikt syftat på en slätterstrand vid Saxviken i Siljan.

**Mora** tätort, Gustafs sn, Dalarna. (*j*) *Mooroo* 1384. – Tätorten är framvuxen ur en by. Namnet innehåller dialektordet *mor* '(sumpig) granskog'.

**Mora stenar** historisk plats, Lagga sn, Långhundra hd, Uppland. – Namnet avser egentligen platsen där de åtta stenarna eller stenfragmenten förvaras i en år 1770 uppförd byggnad. Åtminstone två av stenarna är vittnesbörd om kungaval 1396 och 1448. Namnets nuvarande plurala form (*Morasteenar* 1700) har ersatt det singulara *Morasten* (til *Mora stens* 1362, *oppa* ['uppå'] *Mora sten* 1396) med syftning på den sten från vilken den nyvalde kungen under medeltiden lät sig hyllas. Man har antagit att stenen av politiska skäl forslades bort redan under senmedeltiden, men den torde ha legat i omedelbar närhet av den plats där stenarna nu finns. *Mora* i namnet syftar på ängarna i dalbotten, från våra dagar kända som bl.a. *Moran* och *Mororna* (*j* *Morum* 1387), bildade till dialektordet *mor(a)* '(sumpig) granskog'. Ängsnamnet kan ses på två sätt. En tanke är att det avsett läge vid en (sumpig) granskog, i detta fall (en del av) skogsområdet söder och väster om ängsmarken. En annan tanke är att namnet, med *mor* i en ursprungligare betydelse 'sumpmark, sank mark', åsyftat ängarnas sank läge på denna tidigare sjöbotten eller, om sjön ännu fanns kvar vid namntillblivelsen, betecknat läge på sumpiga stränder.

**Morastrand** tätort, Mora sn, Dalarna → *Mora*.

**Morga** naturområde, Alsike sn, Ärlinghundra hd, Uppland → *Kungshamn-Morga*.

**Morgongåva** tätort, Vittinge sn, Torstuna hd, Uppland. – Tätorten har vuxit fram kring en 1873 invigd stälverksanläggning, kallad *Kung Oskarshyttan*. Den samtidigt tillkomna järnvägsstationen invid hyttan gavs namnet *Mor-*

*gongåva* efter ett närbeläget torp, äldst känt från 1667. Torpets namn innehåller ordet *morgongåva* 'gåva från brudgum till brud efter bröllopsnatten' (ursprungligen avsedd för hennes försörjning efter mannens död), men den direkta anledningen till namnet är inte känd.

**Morjärv** tätort, Töre sn, Norrbotten. *Yther Moraierff* 1539. – *Morjärv* är ett järnvägsstationsnamn, som har ersatt ortens äldre namn *Yttermorjärv* (*Ytter-* till skillnad från byn *Övermorjärv* längre upp vid Kalixälven). Det är en svensk form av sjön *Morjärvträskets* ursprungliga namn, som sannolikt är sammansatt av fi. *mura* '(grusig) dy' och *järv* 'sjö'.

**Morkarla** sn, Olands hd, Uppland. *ecclesie Olandamoru* 1331, (*J Morakarla sokn* 1397. – Det i äldre tid också brukade *Olandamor(a)*, före sockenbildningen kanske ett bygdenamn, innehåller som förled genitiv pluralis av fsv. \**olandar* 'invånare i Olands härad'. I efterleden ingår dialektordet *mor* '(sumpig) granskog' eller en bildning till detta ord, också ingående som förled i namnvarianten *Morkarla*. Detta är att se som en förkortning av *Morkarla socken*, där *karla* är fornsvensk genitiv pluralis av ordet *karl*. *Morkarla* kan översättas med 'granskogsbornas (socken)' e.d.

**Morlanda** sn, Orusts västra hd, Bohuslän. *Molanda kirkia*, (*i*) *øystra Molandum* 1388, (*a*) *Moland* 1457, *Morland(h)* 1665–1758. – Socknen har fått sitt namn efter gården Morlanda. Det innehåller i förleden ordet *mo* 'sandig mark'. Kyrkan är belägen på en torr och höglänt sandmo. Efterleden är → *land*. Namnet uppvisar först plural och senare singular form (om plural form se inl. 3.3.1). En förskjutning i uttalet från vanligt *l* till »tjockt» *l* har sedermera skett, och fr.o.m. 1600-talet inskjuts i skrift ett *r*, troligen ett försök att återge detta »tjocka» *l*.

**Mortorp** sn, Södra Möre hd, Småland. (*j*) *Morathorppæ sokn* 1391. – Sockennamnet är övertaget från kyrkbyn. I förleden ingår dialektordet *mor* '(sumpig) granskog'. Efterleden är → *torp* 'nybygge'.

**Morup** sn, tätort, Faurås hd, Halland. *Mothorp* 1200-talets början, sen avskr. – Socknen har lånat namnet från kyrkbyn, ur vilken tätorten är framvuxen. Förleden är *mo* 'sandig mark' m.m. Efterleden är → *torp* 'nybygge'.

**Mosebacke** del av Södermalm, Stockholms stad. *Mosis Backe* 1725, *Mosæ backe* 1731. – Mosebacke har åtminstone sedan 1730-talet varit det vanliga namnet på detta parti av Södra bergen. Från 1698 är två kvarnar i området kända under namnet *Mosis kvarnar*. Kvarnarna och Mosebacke har namn efter kvarnägaren, mjölnaren Moses Israelsson, bosatt i kvarteret Fiskaren Mindre (Mosebacke torg–Fiskargatan–Svartensgatan) och död 1689.

**Mosjö** sn, Örebro hd, Närke. (*De*) *Mossas* 1314? – Socknen har fått sitt ursprungliga namn, \**Mosæ-as*, efter kyrkbyn Mosås (*paa Moses aas* 1452). Det innehåller den numera torrlagda Mosjöns namn och fsv. *as* 'ås', efter kyrkans läge på en ås. Formen *Mosjö* dyker upp på 1600-talet.

**Moskosel** tätort, Arvidsjaurs sn, Lappland. – Namnet är en försvenskning med översatt efterled av den lokala for-

men av umesam. *Måskuosuvvane*, bildat till *måskuos* 'sluten, instängd' och *suvvane* 'lugnsvatten i å eller älv'. Det är givet efter läget vid ett lugnvatten i Abmoälven med samma namn.

**Mossebo** sn, Kinds hd, Västergötland. *Mosebode sogn* 1476. – Socknen har fått sitt namn från kyrkbyn. Det innehåller i efterleden pluralis → *bod* och i förleden *mosse* eller möjligen en förkortad form av ett äldre namn innehållande *mosse* på den intilliggande Marjebosjön. Mossebo by ligger vid en mosse.

**Mossheddinge** by, Esarps sn, Bara hd, Skåne → *Kyrksheddinge*.

**Mosås** tätort, Örebro hd, Närke → *Mosjö*.

**Motala** kn, stad, Östergötland. (*in*) *Motalum* 1322. – Motala var redan under medeltiden namn på en socken. Det plurala (se inl. 3.3.1) ortnamnet innehåller i förleden dialektordet *mot* 'vägmöte'. Efterleden har ansetts kunna innehålla → *al*.

**Motjärnen, Norra, Södra** tjärnar, Nordmarks sn, Färnebo hd, Värmland → *Motjärnshyttan*.

**Motjärnshyttan** f.d. hytta, Nordmarks sn, Färnebo hd, Värmland. *Mokiärshyttan* 1649. – Förleden i namnet på denna gamla hytta för metallframställning torde ha samband med *Norra* och *Södra Motjärnen*, namn på två mindre tjärnar en knapp mil sydsydöst om hyttan; dessa står genom Hyttälven/Nordmarksälven i förbindelse med den invid hyttan belägna Hyttjärnen. Förleden i tjärnnamnen är *mo*, i värmländskan med betydelsen 'sandmo, torr sandslätt'.

**Muddus** nationalpark, Gällivare och Jokkmokks snr, Lappland. *Mudde* 1595. – Namnet, som är en svensk form av lulesam. *muttos-* 'lagom stor, rimlig, måttlig', förekommer som förled i ett flertal namn inom området. Dess ursprungliga syftning är oklar.

**Mularp** sn, Vartofta hd, Västergötland. *Mulathorp* 1225. – Socknen har fått sitt namn från kyrkbyn. Det med → *torp* 'nybygge' sammansatta namnet innehåller i förleden genitiv av ett mansnamn, fsv. *Mule* (eller *Muli?*), eller möjligen *mule* 'kreatursmule' med syftning på ett terrängutsprång.

**Mullhyttan** tätort, Kvistbro sn, Edsbergs hd, Närke. *Mullhyttan* 1684. – Namnet har äldst tillkommit en järnhytta och föreslagits vara ett ursprungligt \**Mullsättershyttan*, bildat till namnet på byn Mullersätter på vars mark hyttan var belägen. Mullhyttan ligger vid sjön Multens avlopp, vars tidigare namn var *Mullån*, men det språkliga sambandet är ej klarlagt.

**Mullsjö** tätort, Nykyrka sn, Vartofta hd, Västergötland. – Tätortens namn har ursprungligen burits av den intilliggande Mullsjön (*Mulsjø* 1481). Förleden i sjönamnet är dunkel. Mullsjö järnvägsstation öppnades för trafik 1862.

**Mulseryd** sn, Mo hd, Småland. *Mwlsarydz kyrkies* (genitiv) 1540. – Gården Mulseryd (*Multzserid* 1530) har givit socknen dess namn, som i förleden sannolikt innehåller det gamla namnet på Mulserydssjön, \**Muldσιο*, vid vilken gården ligger. Förleden i sjönamnet är dunkel. Gårdnamnets efterled är → *ryd* 'röjning'.

**Multrå** sn, Ångermanland. (aff) *Multtradh Sokne* 1535. – Namnet har tolkats som 'Hjortronmyren', bildat till dialektorden *multa* 'hjortron' och *rå* 'liten (skogbeväxt) myr', väl syftande på en numera utdikad och uppodlad myr nedanför Multråberget. Kyrkan, och därmed socknen, kan ha fått namn efter kyrkans läge vid myren. Med denna tolkning får namnet hållas isär från de bygdebetecknande *-radh*-namnen, som förekommer på andra håll i Norrland, t.ex. → *Gudmundrå*, → *Säbrå*, → *Vibygerå*.

**Munga** by, Tierps sn, Örbyhus hd, Uppland → *Månkarbo*.

**Munka-Ljungby** sn, tätort, Norra Åsbo hd, Skåne. *Munckeliungbye* 1560 (avser kyrkbyn). – Sockennamnet, som ursprungligen avsåg kyrkbyn, är sammansatt av *ljung* i betydelsen 'ljunghed' och → *by* 'gård; by'. Tillägget *Munka-* tyder på ett samband med det närbelägna → *Herrevadskloster*. Tätorten har vuxit fram kring kyrkbyn och en 1904 öppnad järnvägsstation strax söder därom.

**Munkarp** sn, Frosta hd, Skåne. *Monckerup* 1543 (avser kyrkbyn). – Sockennamnet, som är lånat från kyrkbyn, har som efterled → *by* 'gård; by'. Förleden, genitiv pluralis av *munk*, kan syfta på att en eller flera kringvandrande, missionerande munkar anlagt bebyggelsen eller slagit sig ned här för en tid.

**Munkedal** kn, samt tätort, Foss sn, Tunge hd, Bohuslän. *Munchedahl* 1665. – Namnet avsåg ursprungligen en gård, som under medeltiden var ett hemman under Dragsmarks kloster. Det är ovisst om efterleden åsyftar en viss dalsänka. Ordet *dal* är ett i klostresammanhang vanligt element med positiv klang, jfr → *Nydala* och *Nädendal* i Finland.

**Munkerud** by, Ransäters sn, Kils hd, Värmland → *Munkfors*.

**Munkfors** tätort, Ransäters sn, Kils hd, Värmland. *Munkerudz hammar* 1672, *Munkeforss* 1703. – Tätorten har vuxit fram kring ett järnbruk, anlagt på 1670-talet. Namnet är givet efter en laxfors i Klarälven (*Monkerudz Forssen* 1666, *Monke forssen* 1670), ursprungligen tillhörig hemmanet Munkerud. Detta hemman, vars namn (*Munkerud* 1540) innehåller genitiv pluralis av *munk* och → *rud* 'röjning', har tillhört klostret → *Alvastra*.

**Munktorp** sn, tätort, Snevringe hd, Västmanland. (*de*) *Munkkathorp* 1313. – Sockennamnet har ursprungligen troligen avsett den gamla kyrkbyn (nu prästgården). Namnet kan vara ett ursprungligt \**Torp* (→ *torp*, här kanske i en ursprunglig betydelse 'inhägnad' e.d.), till vilket förleden *Munk-* kan ha fogats i syfte att skilja namnet från det närbelägna sörmländska sockennamnet → *Torpa*. Förleden skulle då ange att bebyggelsen på något sätt förknippats med munkar. En senmedeltida legend omtalar Västmanlands apostel David och knyter honom till Munktorps kyrka, som också sägs hysa hans grav. Tätorten har vuxit fram kring kyrkan och kringliggande bebyggelse.

**Munsö** sn, Färentuna hd, Uppland. (*in*) *Munseo* 1185. – Socknen består huvudsakligen av ön Munsön med sock-

enkyrkan. Möjligen har bebyggelsen Bona, nu ett gods, i äldre tid varit kyrkby under namnet *Munsö* och därmed i viss grad kunnat förmedla bruket av önamnet som sockennamn. Munsön är numera i söder sammanhängande med Kårsön och Ekerön. Namnet *Munsö* avsåg i äldre tid endast den nuvarande Munsöns västra del, en dåtida ö. I förleden ingår sannolikt ordet *mun* med syftning på Svinundet mellan Adelsön och Munsön.undet förenar Norra Björkfjärden med Hovgårdsfjärden.

**Muodoslompolo** kyrkby, Muonionalusta förs., Pajala sn, Norrbotten. – Det finska namnets förled *Muodos* har sannolikt samiskt ursprung, men betydelsen är okänd. Efterleden, nordfi. *lompolo*, betyder 'järn, sjöliknande utvidgning i en å'; jfr → *Korpiolombolo*. Namnet är givet efter den sjö vid vilken byn vuxit fram, nuvarande *Muodosjärvi* (fi. *järvi* 'sjö'). Församlingens kyrka finns i byn sedan 1926.

**Muonionalusta** förs., Pajala sn, Norrbotten. – Namnet, som är övertaget från en by, är finskt. Det är bildat till *Muonio*, → *Muonioälven*, och *alusta* 'platsen nedanför (något)'. Efterleden i församlingens nordsamiska namn *Muonávuoli* har samma betydelse. Den ursprungliga kyrkplatsen låg vid älven.

**Muonioälven** gränsvärd mot Finland, Lappland och Norrbotten. – Namnet återgår på fi. *Muonionjoki*, som innehåller genitivformen av det ursprungligen sannolikt samiska forsnamnet *Muonio* (skrivet *Monia* 1598) med obekant betydelse, och *joki* 'älv'. Älvens tornedalsfinska namn är *Muonionväylä* med efterleden *väylä* 'stor älv'. Efterleden i nordsam. *Muonáeatnu* har samma betydelse. *Muonio* är även namn på en gränskommun på den finska sidan av älven.

**Murjek** tätort, Jokkmokks sn, Lappland. – Tätorten har vuxit fram kring en järnvägsstation, som namngivits efter en närbelägen by. Namnet är en försvenskning av lulesam. *Muorjek* med betydelsen 'platsen som är rik på bär', bildat till *muorjje* 'bär'.

**Murum** sn, Ås hd, Västergötland. *Mwreem sokn* 1380. – Socknen har fått sitt namn från kyrkbyn. Efterleden innehåller → *hem* 'boplats; gård'. I förleden har man av gammalt räknat med det inlånade ordet *mur* 'stenmur', men denna tolkning är osäker.

**Muskö** sn, tätort, Sotholms hd, Södermanland. (*in*) *insula* ['ön] *Muskø* 1278. – Tätorten är framvuxen i närheten av sockenkyrkan. Socknen, som omfattar flera öar och holmar, har övertagit namnet från huvudön Muskö, där kyrkan finns. Förleden sammanhänger med det bl.a. i Södermanland påträffade dialektordet *musk* 'mörker, skugga' (jfr riksspråkets adjektiv *svartmuskig*). Inget närmare är känt om bakgrunden till namnet.

**Myckle** tätort, Skellefteå sn, Västerbotten. *Mykell* 1539, *Mykelee* 1543. – Tätorten är framvuxen ur en by med detta namn. Namnet är sammansatt av fsv. *mykil* 'stor' och → *ed* 'passage mellan eller utmed vatten' med syftning på en gångsträcka förbi en fors i Skellefteälven. Jfr → *Medle*.

**Myckleby** sn, Orusts östra hd, Bohuslän. *Myklaby kirkiä*

1399. – Socknen har fått sitt namn efter kyrkbyn. Det innehåller bestämd form av adjektivet fsv. *mikil* (*mykil*) 'stor' och → *by* 'gård; by'.

**Myggenäs** tätort, Valla sn, Tjörns hd, Bohuslän. (*j*) *Mykinesi* 1396. – Tätorten har utvecklats ur byn Myggenäs. Namnet innehåller ett mot fvn. *myki* 'gödsel' svarade ord och antas betyda 'näset där man haft tångupplag för gödning eller där tång drivit i land'.

**Myre** by, Ovikens sn, Jämtland → *Myrviken*.

**Myresjö** sn, tätort, Östra hd, Småland. (*de ...*) *Myrisio* 1290. – Kyrkbyn har givit socknen dess namn, som innehåller en form av ordet *myr* och *sjö*, efter läget vid en numera igenvuxen sjö.

**Myrviken** tätort, Ovikens sn, Jämtland. *Myre-wiken* 1775 (avser en vik). – Tätorten är framvuxen vid byn Namn och på dennas mark. *Namn* befanns emellertid olämpligt som namn på den i denna by år 1943 inrättade poststationen. Sockennamnet bars redan av en 1875 inrättad poststation och kunde inte komma i fråga. Det nya poststationsnamnet togs i stället från Myrviken, en vik av Storsjön vid vars inre del Namn är beläget. Förleden innehåller *Myre* (*j* *Myre* 1441) avseende en annan by vid vikens nordända. Detta namn återgår på den fornsvenska dativformen av ordet *myr*. Bynamnet *Namn* (*Nampn* 1566) kan förklaras på ett par olika sätt, båda osäkra. Det kan vara fråga om det vanliga ordet *namn* med syftning antingen på att det på denna plats kanske funnits ett eller flera namn inristade någonstans eller att platsens rätta namn av något skäl varit onämnbart och därför helt enkelt ersatts med *Namn*. Enligt en annan förklaring utgörs namnet av ett nordiskt \**nafn* 'något utstickande (i terrängen)'.

**Mysinge hög** gravhög, Resmo sn, Algutsrums hd, Öland. – Högen har namn efter den närbelägna byn Mysinge. Dess namn (*Mysinge* 1452) innehåller en inbyggarbeteckning fsv. *mysingar* (→ *-inge*) 'de som bor vid mossen', bildad till fsv. *musi* 'mosse'. En sankmark finns sydöst om byn, dock belägen på Bårbys ägor i grannsocknen Mörbylånga. Då Mysinges historiska byläge på landborgen inte heller behöver vara detsamma som vid namngivnings-tillfället, är det oklart vilken mosse inbyggarbeteckning-tar fasta på.

**Mysingen** fjärd av Östersjön mellan Muskö och Ornö-Utö, Södermanland. *Mysingen*, *Myssingen* 1668. – Namnet, på 1930-talet noterat med uttalet »Myssingen», är oklart.

**Myssjö** sn, Jämtland. *Myskio* ca 1370. – Socknen har säkerligen övertagit namnet från en by, som i dag i huvudsak motsvaras av Prästbordet och som också tycks ha omfattat några gårdar söder om kyrkan i grannbyn. Dessa gårdar kallas nämligen *Skarp-Myssjö* (*j* *Skarpamyskæ* 1478) med *skarp* i betydelsen 'mager, torr, ofruktbar' med syftning på markens beskaffenhet. Namnet *Myssjö*, fsv. *Myskia*, sammanhänger med dialektordet *musk* 'mörker, skugga' (jfr riksspråkets adjektiv *svartmuskig*). Storsjöns strand och botten vid kyrkan och gårdarna är täckta av

ett slags mörk skiffer. Den nuvarande stavningen med anslutning till ordet *sjö* är i jordeböckerna belagd först från 1800-talet.

**Måkläppen** ö, Falsterbo förs., Falsterbo med Skanörs stad, Skåne. *Maageklaperne* 1685, *Møgekleppen* 1689. – Öns namn innehåller dialektorden *måg(e)* 'mås' och *kläpp*, här i betydelsen 'sandrevl'.

**måla** Bebyggelsenamn på *måla* är mycket vanliga inom ett geografiskt begränsat område i sydöstra Sverige (Blekinge, östra Småland, södra Östergötland). Ortnamns-elementet är egentligen en böjd form av det maskulina fornsvenska ordet *male*, med sannolik ursprunglig innebörd 'avmätt jordområde' (jfr danska och norska verbet *måle* 'mäta'), varav senare 'inhägnat jordområde, intaga'. Ordet lever kvar i dialekterna som *måle* med liknande betydelse. Namnen har avsett medeltida nybyggen. Förlederna är ofta personnamn, t.ex. *Gunne* i *Gunnamåla* (Älmeboda socken, Småland), och anger alltså sannolikt namnet på nybyggaren. Det finns dock även andra förledstyper såsom sjönamn, t.ex. \**Älmpte* 'Svansjön' i *Ältamåla* (Sillhövda socken, Blekinge), och namn på en moderbebyggelse, t.ex. *Lökarydsmåla* (Jämjö socken, Blekinge). Namn med efterledsvarianten *målen* (i norra Småland och södra Östergötland) har fått bestämd artikel tillagd först på 1500- och 1600-talen.

Litteratur: Nils Öden, Studier i Smålands bebyggelsehistoria. Ett bidrag till svensk ortnamnsforskning (1927–30).

**Målerås** tätort, Hälleberga sn, Uppvidinge hd, Småland. *Målarås* 1599. – Tätorten är framvuxen vid en gård med detta namn. Namnet tycks innehålla två bl.a. från Småland kända dialektord, i förleden *måle* 'avmätt jordstycke; torp eller bebyggd intaga av skog eller utmark' (→ *måla*), i efterleden *rås* 'kärr, sumptigt ställe i för övrigt fast och torr mark där vatten rinner fram' e.d.

**Målhammar** gods, Björkstas sn, Ytterturbo hd, Västmanland. *curiam meam* ['min gård'] *Mulhammår* 1306 sen avskr., (*ij*) *Molhamar* 1391, (*wid*) *Mulhamar* 1453. – Godsets namn innehåller i efterleden dialektordet *hammar* 'stenig höjd, stenbacke', med syftning på den höjd där gården ligger. Förleden kan innehålla *mule* 'nos' i överförd betydelse, åsyftande något utskjutande terrängparti.

**Målilla** sn, tätort, Aspelands hd, Småland. *Malhælla* 1337 (avser socknen). – Dagens tätort är en hopväxning av i första hand Målilla by vid kyrkan och stations-samhället Målilla. Det senare är framvuxet på mark till byn Hägelåkra kring en järnvägsstation vid en 1874 öppnad linje. Stationen namngavs efter socknen, vilken i sin tur övertagit kyrkbys namn. I förleden ingår möjligen ordet *mål* 'mått' i betydelsen 'avmätt jordstycke'. Efterleden innehåller *häll(a)* 'stenhäll'.

**Målsryd** tätort, Toarps sn, Ås hd, Västergötland. – Tätorten har vuxit fram vid gården Målsryd, vars namn (*Mägisrydh* 1542) bildats av mansnamnet fsv. *Mæghin* och → *ryd* 'röjning'. Målsryds järnvägsstation öppnades för trafik 1902.

**Månkarbo** tätort, Tierps sn, Örbyhus hd, Uppland. (i) *Mwnkarabode* 1496. – Tätorten återgår på en by. I förleden ingår fornsvensk genitiv pluralis av *Mungakarl* '(manlig) invånare i Munga'. Efterleden innehåller pluralis av → *bod*. Byn Munga, vars namn är oklart, ligger närmare en mil norr om Månkarbo. Namnet berättar att »Mungakarlarne» haft något slag av bodar, kanske slätterbodar, på platsen.

**Månsarp** sn, Tveta hd, Småland. (i) *Magnosathorpa sokn* 1376. – Socknen har fått sitt namn efter en gård. Det är bildat till mansnamnet *Magnus*, som senare utvecklats till *Måns*, och → *torp* 'nybygge'.

**Månstad** sn, Kinds hd, Västergötland. *Magnustadha sokn* 1432. – Sockennamnet är givet efter kyrkbyn. Förleden innehåller mansnamnet *Magne*. Efterleden är → *sta(d)*.

**Månstorp** gods, Västra Ingelstads sn, Oxie hd, Skåne. (i) *Magenstorp* 1465. – Namnet innehåller i förleden mansnamnet *Magnus*, äldst i dess forndanska form *Magens*, senare utvecklat till *Måns*. Efterleden är → *torp* 'nybygge'. De s.k. kallade Månstors gavlur, ruinerna av en på 1540-talet uppförd borg, finns på platsen.

**Månstors gavlur** borgruin, Västra Ingelstads sn, Oxie hd, Skåne → *Månstorp*.

**Mårbacka** hgd, Östra Åmterviks sn, Fryksdals hd, Värmland. *Mårbakenn* 1609, *Mårebackenn* 1610. – Namnet innehåller i förleden troligen växtbeteckningen *måra*; gulmåran användes i gammal tid för växtfärgning. Efterleden innehåller ursprungligen bestämd form singularis av ordet *backe*, så ännu i äldre lokalt uttal, i skrift dock med senare anslutning till plurala ortnamn på -a (jfr inl. 3.3.1).

**Mårdaklev** sn, Kinds hd, Västergötland. *Marthakelf* 1351. – Socknen har fått sitt namn från kyrkbyn. Det innehåller antingen samma ord fsv. \**marðher* 'grusig mark; stenig eller blockrik mark; grusig eller stenig skog' e.d. som ingår i → *Kolmården* eller också djurbeteckningen *mård*. Kyrkbyn ligger på en grusås. Efterleden innehåller dialektordet *klev* 'bergslyfta; trång bergsstig; brant backe eller klippa'. Förleden i *Mårdaklev* har möjligen fogats till ett ortnamn, fsv. \**Klef*; i omgivningen finns gårdnamnen *Kleven* och *Högklev*.

**Måttsund** tätort, Nederluleå sn, Norrbotten. (i) *Mattaswnda* 1482. – I förleden på detta tidigare bynamn ingår möjligen det finska mansnamnet *Matti*. Efterleden syftar på det nu uppgrundade sund öster om Öberget som i äldre tid förenade Ernsåsfjärden med längre in belägna fjärdar.

**Mälaren** sjö, Södermanland, Uppland och Västmanland. (i) *Mæle* 1320-talet?, *Mæilir* 1396. – Sjönamnet, fsv. *Mæilir*, är troligen bildat till dialektordet *mal* 'grovt grus och stenar vid stränder' och betyder då 'Grussjön' e.d. Namnet *Mälaren* användes i början inte om hela den nuvarande Mälaren. Det bör tidigt ha använts om vattnen vid Mariefred och Selaön; i Ytterselö socken påträffas slottsnamnet *Mälsåker* (*Mælisaker* 1383) 'åkeren vid Mälaren'.

**Mälarhusen** bebyggelse, Borrbys och Löderups sn, Ingelstads hd, Skåne. – Med namnet *Mälarhusen* avsågs ur-

sprungligen en samling hus inom Löderups socken, men det har sedan 1930-talet också kommit att avse intilliggande sommarstugebebyggelse inom Borrbys socken. Namnet syftar på läget vid strandreven Mälarna (*Store Mälarn*, *Små Melarne* 1821, Löderups socken; *Mälarne* 1833, Borrbys socken). Det innehåller ett forndanskt ord \**mel* 'grus-, sandbank', motsvarande fvn. *melr*. Den ursprungliga namnformen torde ha varit *Melahusen* (uppgivet som äldre uttal på 1930-talet).

**Mälärhöjden** stadsdel, Stockholms stad. – Den villastad som växte upp här mot slutet av 1800-talet kallades ursprungligen *Fridhems villastad*. För att undvika förväxlingar med andra *Fridhem* önskade man dock ett nytt namn. *Mälärhöjden* skall ha lanserats av hushållerskan Emma Hedin vid ett möte med villaföreningens ledamöter 1909. Namnet avsåg dels att påminna om den vackra Mälaren som satte sin prägel på resorna till och från området, dels att beskriva stadsdelens läge på en höjddal.

**Mälarna** rev, Borrbys och Löderups sn, Ingelstads hd, Skåne → *Mälarhusen*.

**Mälby** by, Hedemora sn, Dalarna → *Västerby*.

**Mälsåker** gods, Ytterselö sn, Selebo hd, Södermanland → *Mälaren*.

**Märsta** tätort, Husby-Årlinghundra (huvudsakligen), Norrsunda och Odensala sn, Årlinghundra hd, Uppland. (i) *Merstha* 1427. – Tätorten är framvuxen kring en år 1866 inrättad järnvägs- och poststation. Stationen anlades på mark till byn Sätuna men namngavs efter en annan närbelägen by. Båda byarna, belägna i Husby-Årlinghundra socken, är numera införlivade i tätorten. Till valet av stationsnamn bidrog kanske den omständigheten att *Märsta* som namn på en gästgivargård (med tingsställe) var inarbetat i kommunikationssammanhang. Bynamnet innehåller möjligen fsv. *mærdhrastadher* 'ställe där mjärde sätts ut', kanske här om en fast fiskeinrättning med mjårdar. Den vid Märsta by löpande Märstaån var ett sund för ca 1 000 år sedan.

**Mässlingen** by och sjö, Storsjö sn, Härjedalen. *Misslingen* 1645 (avser sjön). – Byns historia går tillbaka till 1673 då tillstånd gavs för ett nybygge norr om sjön Mässlingen. Bebyggelsen kom att överta sjöns namn. Detta utgår från namnet *Mittån* (→ *Mittådalen*), vilket avser ett vattendrag som rinner genom sjön. Till förleden *Mitt* (av samiskt ursprung) har antagligen bildats ett sjönamn \**Mittlingen* 'sjön som hör samman med Mittån', senare utvecklat till *Mässlingen*, där förbindelsen -tl- har blivit -sl- på samma sätt som t.ex. fsv. *nætla* har blivit *nässla*.

**Mässvik** gods, Bro sn, Näs hd, Värmland. *Messowich* 1367. – Godset ligger invid Vänerviken Mässviken, vars namn kan innehålla ett oklart äldre namn fsv. \**Mæssa* på den i viken mynnande bäcken.

**Mästerby** sn, Gotland. (de) *Mestraby* 1270. – Sockennamnet, som övertagits från en gård, innehåller i efterleden → *by*, här i betydelsen 'gård'. Förleden har uppfattats som superlativformen *mestr* av forngutniskans *mikil* 'stor', varvid namnet skulle betyda 'den största byn'. Det

genuina uttalet av namnet med diftong »Majstaböj» talar dock mot denna tolkning. Enligt ett annat förslag innehåller förleden det från tyskan inlånade *maisteri* 'mästare'. Emellertid skulle då namnet vara oväntat ungt. En möjlighet är att det ursprungligen innehåller *mestr* 'mest' men har ombildats under inflytande av *maisteri* 'mästare', vilket ingår i många andra gotländska ortnamn på *Majsta(r)*-

**Mästermyr** f.d. våtmark, Gotland. (i) *Meistremyr* 1653. – Efterleden är *myr* 'sankmark'. Om förleden se → *Mästerby*.

**Möckeln** sjö, Småland. *Möklen* 1650. – Sjönamnet är bildat till adjektivet fsv. *mykil* 'stor', syftande på sjöns storlek.

**Möckeln** sjö, Degerfors köping, Karlskoga hd, samt Karlskoga stad, Värmland. *Mycklesjön* 1560, *Möckern Lacus* ca 1639, *Siöen Mykern* 1651, *Moker* 1676, *Möckeln* 1755. – Sjönamnets fornsvenska form synes ha varit \**Mykrir*; en vid sjön belägen, nu försvunnen, bebyggelse omnämns som *Mukrisbothor* 1288 och *Mycrisbodher* 1336 (efterleden innehåller pluralis av → *bod*). Sjöns namn är oklart; som framgår av belägget från 1560 och den nuvarande formen har det anslutits till fsv. *mykil* 'stor' (jfr → *Möckeln*, sjö, Småland).

**Möckleby härad** hd, Öland. (j) *Myklabohæradhe* 1390, *Myclaby hærat* 1447. – Häradet har namn efter kyrkbyn i socknen → *Norra Möckleby*. De äldsta medeltida beläggen innehåller genitiv av en till bynamnet bildad inbyggarteckning, *myklaboar*.

**Möja** sn, Värmdö skg, Uppland. *Myghi* ca 1300 (avser en ö). – Socknen, tillkommen 1922, återgår på en ur Värmdö socken före 1638 utbruten kapellförsamling med kapell beläget på ön Möja. Önamnet kan vara en bildning till dialektordet *moge*, *muga* 'hög, massa' och har kanske som utgångspunkt ett högt och avrundat berg mellan byarna Berg och Löka.

**Möklinta** sn, tätort, Överturbo hd, Västmanland. (*de*) *Myclittum* 1339. – Sockennamnets ursprungliga efterled är pluralis av dialektordet *löt* 'betesmark', ursprungligen med betydelsen 'slutning'. Förleden innehåller troligen ett äldre namn på den vid kyrkan liggande Storsjön, fsv. \**Mykle*, en bildning till fsv. *mykil* 'stor'. Namnet skulle alltså åsyfta de vid kyrkan belägna slutningarna ned mot Storsjön. Det är oklart om sockennamnet återgår på ett äldre bebyggelsenamn eller ägonamn. Namnets äldre fornsvenska form *Myk-litta* utvecklades småningom till *Möckleta*, som under senare hälften av 1600-talet ombildades till *Möklinta* (med anslutning till ordet *klint* 'höjd'). Tätorten har vuxit fram kring bebyggelse vid kyrkan.

**Mölle** tätort, Brunnby sn, Luggude hd, Skåne. (*wet*) *Kraperop möllen hoess Myllæ* ['vid Krapperup-möllan vid Mölle'] 1491, *Mölle leye* 1570-talet. – Namnet på detta gamla fiskeläge (ursprungligen kallat *Mölle läge*) innehåller skånskans *mölla* 'kvarn'.

**Mölleberga** sn, Bara hd, Skåne. (j) *Meleberge song* 1432. – Sockennamnet har sitt namn efter kyrkbyn. Det inne-

håller i förleden ett forndanskt \**mel* 'sand- eller grus (formation)', redan på 1500-talet urspårat till dialektens *mölla* 'kvarn'. Efterleden är pluralis av fda. *biærgh* 'berg'. De åsyftade höjderna ligger söder om kyrkbyn.

**Möllevången** förs., Malmö stad, Skåne. – Stadsdelen växte fram i början av 1900-talet på mark kallad *Möllevången* (*Möllevången* 1678). Namnet innehåller skånskans *mölla* 'kvarn' och *vång* 'sammanhängande stycke av odlad jord eller äng på en gårds eller bys inägor'.

**Mölltorp** sn, tätort, Vadsbo hd, Västergötland. *Mölnatorpa socken* 1437 avskr. – Socknen har fått sitt namn från gården Mölltorp Stommen (→ *Stommen*). Det innehåller i förleden genitiv av fsv. *mølna* 'kvarn' och i efterleden → *torp* 'nybygge'. Tätorten, vars järnvägsstation anlades vid en 1876 öppnad linje, ligger i anslutning till stationen och sockenkyrkan.

**Mölnbo** tätort, Vårdinge sn, Öknebo hd, Södermanland. (*jn*) *Mölnabodhum* 1366. – Tätorten är framvuxen kring en järnvägsstation vid en 1861 öppnad bandel. Stationen anlades på mark till gården Mölnbo. I förleden ingår fsv. *mølna* 'kvarn'. I ån vid gården finns en kvarn. Efterleden innehåller pluralis av → *bod*.

**Mölnadal** kn, stad, Västergötland. (*in*) *Mölnadalaa* 1406. – Staden omfattar f.d. Fässbergs socken. Namnet tillkom ursprungligen en by. Förleden innehåller fsv. *mølna* 'kvarn', syftande på en eller flera kvarnar i Mölndalsån. Efterleden är *dal*.

**Mölnlycke** tätort, Råda sn, Askims hd, Västergötland. *Mölnlycko* 1576. – Tätorten har utvecklats ur gården Mölnlycke. Namnet innehåller fsv. *mølna* 'kvarn' och en böjd form av *lycka* 'inhägnat område'.

**Mölstad** by, Mönsterås sn, Stranda hd, Småland → *Mönsterås*.

**Möne** sn, Ås hd, Västergötland. *Mønøne* 1331. – Socknen har fått sitt namn från kyrkbyn. Det med efterleden → *vin* 'betesmark; äng' ursprungligen sammansatta namnet sammanhänger med dialektorden (*kropp*)*mon* och *mön* 'takås'; förleden åsyftar en höjdrygg. Jfr norska dialekters *åsmøne* 'översta delen av en bergrygg, där det lutar åt båda hållen'.

**Mönsterås** kn, samt sn, tätort, Stranda hd, Småland. *Myolstadhaas* 1326. – Tätorten har utvecklats ur en 1862 bildad köping som återgår på en kyrkby och handelsplats. Socknen har namn efter kyrkbyn. Förleden innehåller *Mölstad*, namn på en grannby. Förleden i detta bynamn innehåller kanske ordet *mjöl*, i så fall med syftning på sandig terräng. Efterleden är → *sta(d)*. Efterleden i *Mönsterås* är *ås*, möjligen som ortnamn med syftning på kyrkbyn, dagens tätort. Ända in i vår tid har denna nämligen kallats för *Åsen* (*Åsen* 1596) efter läget på en ås. I det senare fallet har grannbyns namn *Mölstad* lagts till i särskiljande syfte för att skilja detta \*Ås från andra platser med samma namn. *Mönsterås* kan tolkas som 'åsen vid (eller som hör till) Mölstad' eller '(den bebyggelse) \*Ås som ligger vid Mölstad'. I ett äldre *Mölstadås* kan övergången *l > n* iakttas i vissa 1400-talsbelägg men blir van-

lig först på 1600-talet, medan övergången *d > r* är mycket vanlig redan på 1500-talet. I jordregistret ändrades *Mölstdads* till *Mönsterås* först 1913.

**Mörarp** sn, Luggude hd, Skåne. *Myruthorp* 1200-talets förra del (avser kyrkbyn), (in) *Mörøthorp* 1330 avskr. (avser kyrkbyn). – Socknen har sitt namn efter kyrkbyn. Det innehåller i förleden möjligen dialektordet *myra* 'myr, mosse' med oviss syftning. Efterleden är → *torp* 'nybygge'.

**Mörby** slottsruin, gd, Fasterna sn, Sjuhundra hd, Uppland. (in) *willa Myraby* 1387, *Myreby* 1412. – Efter försäljning 1729 av det redan då förfallna Mörby slott lämnades detta att förfalla till dagens ruin. Slottets och gårdens namn återgår på ett bynamn. Förleden innehåller ordet *myr*, säkert med syftning på (forntida) sankmark nära byns ursprungliga tomt 500 m väster om ruinen. Efterleden är → *by* 'gård; by'.

**Mörbylilla** by, Ventlinge sn, Gräsgårds hd, Öland → *Mörbylånga*.

**Mörbylånga** kn, samt sn, tätort, Algutsrums hd, Öland. *Myriby* ca 1300 avskr., (i) *Mørebylånga sokn* 1412. – Tätorten är framvuxen ur Mörbylånga köping, inrättad 1820 på utmark till kyrkbyn Mörbylånga. Tätorten omfattar numera också kyrkbyn. Socknen har namn efter kyrkbyn. I förleden ingår det äldre bynamnet *Mörby* med i sin tur troligast en form av ordet *myr* som förled och → *by* 'gård; by' som efterled. Efterleden i *Mörbylånga* innehåller bestämd form av adjektivet *lång*. Namnets innebörd, 'det långa Mörby', förklaras av att den gamla byplatsen var Ölands längsta, troligen nästan 900 meter lång. Tillägget *-lång*a har gjorts i förtydligande syfte med tanke på *Mörbylilla* (*Myreby lille* 1535, *Mörby, Mörbylille* 1547) i Ventlinge socken längre söderut på Öland, ännu på 1930-talet också kallat *Mörby* med samma betydelse som i *Mörbylång*a.

**Möre** del av Småland, omfattande Norra och Södra Möre härad. *Meore* 890-talet (fornengelska), *Møre* 1280-talet. – Namnet på detta gamla »land» (→ *Småland*) är dativ singularis av fsv. *\*mør*, motsvarande det från sydöstra Småland kända dialektordet *mör* 'myr, kärr'. Det kan ursprungligen ha syftat på den stora sankmark, Mören, som tidigare sträckte sig från Ljungby ned mot → *Vassmolösa*, i centrum av det gamla landet Möre.

**Mörkö** sn, Hölebo hd, Södermanland. (in) *Myrky* 1291, *Myrkiu* 1310. – Socknen har fått namn efter kyrkans läge på Mörkö, socknens huvudö. I förleden ingår en form av önamnets äldre form, fsv. *\*Myrk(i)a*, en bildning till adjektivet *mörk*. Efterleden är *ö* och har tillagts den äldre namnformen redan under medeltiden. Namnet har möjligen betingats av en jämförelse mellan öns instängda läge och det öppna havet utanför.

**Mörlunda** sn, tätort, Aspelands hd, Småland. *ecclesie Mörlunda* 1329 avskr. – Tätorten är resultatet av en hopväxning av Mörlunda kyrkby och bebyggelsen kring en 1874 på utmark till kyrkbyn inrättad järnvägs- och poststation, benämnd *Mörlunda*. Socknen har övertagit namnet från kyrkbyn. I förleden ingår sannolikt det från syd-

östra Småland kända dialektordet *mör* 'myr, kärr'. Efterleden innehåller *lund* 'träddunge'.

**Mörrom** sn, tätort, Listers hd, Blekinge. *Mörum* ca 1300. – Socknen har sitt namn efter kyrkbyn (nu en tätort). Det är antingen dativ pluralis av dialektordet *mör* 'myr, kärr' eller en sammansättning med detta ord och → *rum* 'öppen plats'.

**Mörrumsån** å, Blekinge och Småland. *Møra aa* 1555. – Ånamnet är givet efter socknen → *Mörrum* vid åns nedre lopp. I sitt lopp söder om Helgasjön i Småland kallas ån → *Helgaån*.

**Mörsebo** by, Nye sn, Östra hd, Småland → *Nye*.

**Mörsil** sn, tätort, Jämtland. (*mællum*) *Møresildræ monna* ['mellan Mörsils män'] 1351. – Tätorten är framvuxen i kyrkbygden. Socknen har övertagit namnet antingen från kyrkbyn, nuvarande Bye, eller från en bygdedel omfattande denna och ytterligare en eller två grannbyar. Förleden innehåller ett ord motsvarande fvn. *mørr* 'jämnt, fuktigt land'. Efterleden innehåller det från södra Jämtland kända dialektordet *siller* 'lugnvatten' eller möjligen något med detta närbesläktat och liktydigt ord. Namnet har från början avsett ett vid kyrkbygden beläget lugnvatten i Indalsälven.

**Mörtlös** tätort, Gustavsbergs sn, Värmdö skg, Uppland. *Mörsnes* 1535, *Mörtznes* 1544, *Mörtness* 1590. – Tätorten är framvuxen på utmark till och kring byn Mörtlös. Uttalet »Mörtlösnes» har noterats 1934. Förleden är oklar. Den innehåller förmodligen inte fiskbeteckningen *mört*, däremot möjligen ett mansbinamn *Mört*. Efterleden syftar troligast på ett stort nordligt näs i Torsbyfjärden.

**Mösseberg** berg, Gudhems och Vilske hd, Västergötland. *Myrsubiærgh* ca 1325. – Förleden innehåller möjligtvis genitiv av ett sjönamn, fsv. *\*Myrisio(r)* 'sjön i myrmarken'; ett sådant namn kan ha använts om den av myrmark omgivna Bergsjön uppe på berget.

## N

**Nacka** kn, stad, förs., Södermanland och Uppland. (j) *Nackaa* 1505. – Namnet innehåller ordet *nacke* i betydelsen 'bergshöjd', troligen syftande på Nackabergets utsprång åt öster vid Nackaåns mynning i Järlasjön. Sockennamnet återgår närmast på herrgården och bruket Nacka vid Nacka kvarn.

**Naglarby** tätort, Gustafs sn, Dalarna. (i) *Nagharaby* 1390. – Tätorten utgörs av en by. Namnet återgår förmodligen på fsv. *\*Naghlaarvabyr*. Förleden bör vara genitiv singularis av ett personbinamn fsv. *\*Naghlaarve* 'Nagles arvinge', bildat till det från medeltiden kända mansnamnet *Naghle*. Efterleden är → *by*, här i betydelsen 'gård'.

**Naimakka** fjällägenhet, Karesuando sn, Lappland. *Naimacka* 1796. – *Naimakka* är en finsk återgivning av platsens nordsamiska namn, som nu skrivs *Njåimmit*. Betydelsen är inte känd.

**Namádis** fjäll i Sareks nationalpark, Jokkmokks sn, Lappland. – Det lulesamiska namnet, med en äldre stav-

ningsform *Namatis*, har betydelsen 'namnlös'. Berget (eller något andeväsen som dyrkades där) har uppfattats som så heligt, att namnet inte fick nämnas.

**Namn** by, Ovikens sn, Jämtland → *Myrviken*.

**Nasafjället** fjäll, Arjeplogs sn, Lappland. – Namnet är en försvenskning med översatt efterled av arjeplogssam. *Ná-savárre*. Förleden kan återgå på fvn. *nasi*, *nasa* 'näsa, nos'. Ur fjället bröts silvermalm på 1600-talet samt vid slutet av 1700-talet. Under den tidigare perioden fanns även en församling vid gruvan.

**Nattavaara** stationssamhälle, Gällivare sn, Lappland. – Namnet är givet efter en närbelägen by, nu en tätort med det officiella namnet *Nattavaara by*. Det gamla bynamnet är i sin tur övertaget från ett där beläget berg. Namnet är en förfinskning av lulesam. *Nahtavárre*, vars efterled är *várre* 'berg, fjäll'. Förleden kan vara *nahta* 'skaft (till kniv eller yxa)'.

**Naum** sn, Barne hd, Västergötland. *Naweem* 1380-talet (avser kyrkbyn). – Socknen har fått sitt namn från kyrkbyn. Det kan innehålla *nav* 'hjulnav' i terrängbeskrivande funktion, men syftningen är i så fall oklar. Efterleden innehåller → *hem* 'boplatz; gård'.

**Naverstad** sn, Bullarens hd, Bohuslän. (*a*) *Nafuarstodum* 1334. – Kyrkbyn har givit socknen dess namn, som i förleden innehåller mansnamnet fvn. *Nafarr*. Efterleden är → *sta(d)*.

**Nedansjö** tätort, Stöde sn, Medelpad. (*i*) *Nydhansyo* 1450-talet. – Tätorten har vuxit upp kring järnvägslinjen och den 1875 öppnade poststationen. Namnet, som övertagits från en by, betyder '(byn) nedanför, vid nedre ändan av sjön (dvs. Stödesjön)'.

**Nederkalix** sn, Norrbotten. – Namnet, som uppkom vid delningen av Kalix socken, betyder 'den längre ut mot havet liggande delen av Kalix' till skillnad från *Överkalix* (norrbottensfinska *Yli-Kainus*, äldre *Yli-Kainuu*, jfr → *Kaihnuunväylä*) 'den längre upp i älv dalen liggande delen av Kalix'. Sockennamnet *Kalix* (in *Ecclesia Caliis* 1472 avskr.) är givet efter → *Kalixälven*.

**Nederluleå** sn, Norrbotten → *Luleälven*.

**Nedertorneå** sn, Norrbotten. *then nedra Socknen i Tornö* 1543. – Socknen fick sitt namn vid delningen av Torne storsocken, vars namn skrevs (*de*) *Thorna* 1344. För stavningen *-eå se* → *Bureå*. *Nedertorneå* betecknar det sydliga läget i förhållande till → *Övertorneå socken*. Namnet har sitt ursprung i → *Torneälven*.

**Nedraby** by, Övraby sn, Ingelstads hd, Skåne → *Övraby*.

**Nedre Blomsjön** sjö, Blomskogs sn, Nordmarks hd, Värmland → *Blomskog*.

**Nedre Föret** sjö, Uppsala → *Fyrisån*.

**Nedre Gunnarsjön** sjö, Stensele sn, Lappland → *Gunnarnam*.

**Nedre Gärdsjö** tätort, Rättviks sn, Dalarna. – Tätorten, som utgörs av en by, har tillsammans med grannbyn Övre Gärdsjö förr bildat en enda by, Gärdsjö (*Gjirsse*, *Gersse* 1539). Namnet, som är övertaget från sjön Gärdsjön, innehåller i förleden fiskbeteckningen *gärs* och i efterleden

*sjö*. Bestämningarna *Nedre* och *Övre* avser bebyggelsernas läge vid sjön respektive längre inåt land från sjön räknat och/eller deras olika höjdlägen i terrängen.

**Nedre Soppero** by, Vittangi förs., Kiruna stad, Lappland → *Övre Soppero*.

**Nedre Ullerud** sn, Kils hd, Värmland. *Vtreullærø* 1315, *Nidhra Wllarø* 1440. – Sockennamnet innehåller i efterleden ursprungligen *ø* (kyrkplatsen var förr kringfluten av Klarälven), från 1600-talet ombildat i anslutning till de i landskapet vanliga bebyggelsenamnen med efterleden → *rud*. Förleden innehåller antingen gudanamnet *Ull* eller ett äldre namn fsv. \**Ul* på Klarälven, samhörigt med verbet fsv. *vælla* 'bubbla, sjuda' med syftning antingen på älvens strida lopp eller på att dess fiskrikedom fått vattnet att bubbla. Tillägget *Nedre* (äldst *Yttre*) åsyftar läget nedströms → *Övre Ullerud*.

**Nedre Vojakkala** by, Nedertorneå sn, Norrbotten. *Woykala* 1539. – *Vojakkala* innehåller namnet på byns grundare, vilket sannolikt är bildat till ett från ryskan länat *vojáka* 'krigare' (med en ironisk biton). Till det har en finsk boplatssangivande ortnamnsändelse *-la* fogats. Byn, vars huvuddel ligger på den finska sidan av Torneälven, är officiellt delad i *Nedre* och *Övre Vojakkala* (fi. *Ala-Vojakkala* resp. *Yli-Vojakkala*) med syftning på läget vid älvens lopp.

**-nen** Den finska ändelsen *-nen* bildar diminutiver (dvs. ord som anger litenhet), men den har ursprungligen även angivit samhörighet. En i dialekter utbredd form är *-inen*, som sammanfaller med en adjektivbildande ändelse. Ändelsen är ett gammalt släktnamnselement, som kan fogas till ett förnamn, ortnamn eller appellativ. Ortnamn på *-nen* kan innehålla ett terrängbetecknande ord, t.ex. *nieminen* 'liten udde; (sjön) med flera uddar', eller ett släktnamn, t.ex. *Nieminen*, eller ett till mansnamnet *Matti* bildat *Mattinen*. Elementet *-nen* kan också vara en primär ortnamnsändelse, som ersätter efterleden. Således kan sjönamnet *Nieminen* uppstå ur *Niemijärvi* 'Uddsjön'. Vid ordböjning växlar *-nen* med *-s(e)-*, t.ex. singularis *Nieminen*, *Niemiselle*, pluralis *Niemiset*, i sammansättningar *Niemis-*. På norrbottensfinskt område återgår finska *-nen* namn ofta på samiska namn, som slutar på *-s* eller *-sj* (*š*), eftersom sådana namn lätt kan anpassas i *-nen*-namnens böjningsmönster; etymologiskt motsvaras den finska ändelsen av sam. *-sj* (*š*). Namntypen *-nen* är vanlig över hela utbredningsområdet för finska namn och omfattar alla typer av ortnamn.

**Nevishög** sn, Bara hd, Skåne. *Nefishog* 1160-talet avskr. (avser kyrkbyn). – Sockennamnet, som är givet efter kyrkbyn, kan i förleden innehålla en forndansk motsvarighet till mansnamnet fvn. *Nefir*. Efterleden är → *hög* med syftning på den mindre höjd där kyrkbyn ligger.

**Nianfors** sn, Hälsingland. – Socknen återgår på en år 1798 skapad kapellförsamling med kyrka vid det år 1795 anlagda Nianfors järnbruk. Förleden i bruksnamnet ansluter närmast till namnet på den närbelägna byn *Niarne* (dialektuttal »Nian(e)«, *Nijarne* 1680, också kallad *Nian-*



byn). Efterleden syftar på en fors i Nianån. *Niarne*, som genuint också brukas som sockennamn, är bestämd form pluralis med syftning på sjöarna Lill-Nien och Stor-Nien. Byn ligger vid Stor-Nien. Bakgrunden till sjönamnet är okänd.

**Niarne** by, Nianfors sn, Hälsingland → *Nianfors*.

**Nibble** ortnamn, Svealand → *böle*.

**Nidingen** fyr och väderstation i Kattegatt, Onsala sn, Fjäre hd, Halland. *Niding*, *Nyding* 1541. – Namnet, som äldst har avsett den klippta fyren står på, kan innehålla ordet *nying* (förr också *nyding*) 'stockeld' och därmed tolkas som 'klippan där man har tänt stockeld (för de sjöfarande)'. Namnet på den låga och svårupptäckta, av förrådiska rev omgivna klippan har senare anslutits till ordet *niding* 'illgärningsman'.

**Niemis** by, Hietaniemi sn, Norrbotten → *-nen*.

**Niemisel** by, Råneå sn, Norrbotten. *Nimesil* 1539. – Namnet syftar troligen på byns läge vid Råneälven. Förleden har antagits innehålla fi. *niemi* 'udde', efterleden en svensk översättning av en ursprunglig finsk efterled *suvanto* 'lugnvatten'. Enligt en annan, mindre sannolik tolkning är efterleden en återspeglning av en böjningsform av den finska ändelsen → *-nen*. Sambandet mellan *Niemisel* och byns samiska namn *Nimar* är dock oklart. Namnet skrevs vid 1700-talets slut *Niemisell* men även *Nimersel* eller *Nimmersel*, varför en tolkning utifrån finskan inte är självklar.

**Nikkala** tätort, Nedertorneå sn, Norrbotten. – Namnet, äldst nämnt 1825, är troligen övertaget från en gård. Det är bildat till mansnamnet *Nikka*, en nordfinsk variant av *Nikolaus*, med ändelsen *-la* som anger boplat. Byns äldre namn, skrivet *Kelspeske* 1539, innehåller lulesam. *gielas* 'tallhed; ås' och *biesske* 'smalt näs som förbinder en bred halvö med fastlandet'.

**Nikkaluokta** fjällby, Gällivare sn, Lappland. – Namnet är en svensk form av nordsam. *Nihkkáluokta*, bildat till mansnamnet *Nihkká* 'Nikolaus (Nils)' (efter en same som haft sommarkåtor på orten) och *luokta* 'vik'.

**Nilivaara** förs., tätort, Gällivare sn, Lappland. – Namnet, som är finskt, avsåg ursprungligen en plats för fågeljakt och har senare överförts på kyrkbyn. Det är bildat till nordfi. *nili* 'stolpbod', avseende en liten bod för förvaring av fågelkött på fångstplatsen, och *vaara* 'berg'. Byns nordsamiska namn *Njallavárr* innehåller ett med *nili* liktydigt sam. *njalla*. Det samiska namnets efterled betyder också 'berg, fjäll'. Det är oklart om det finska eller det samiska namnet är det ursprungliga.

**Nissafors** tätort, Källeryds sn, Mo hd, Småland. – Tätorten har vuxit upp kring järnvägslinjen och den 1873 öppnade postanstalten. Namnet är givet efter en fors (*Nissa Forsen* 1745) i Nissan.

**Nissan** älv, Halland och Småland. – Namnet, som i fornsvensk tid har lytt *Niz* (*Nizærgvild* ['Nissans åmöte'], (i) *anæ* ['ån'] *Niz* 1300-talet) har bl.a. antagits vara bildat till ett ord besläktat med det latinska verbet *nitere* 'glänsa'.

**Nitta** tätort, Varnums sn, Ås hd, Västergötland. – Tätorten har sitt yttersta ursprung i en kvarn i Ätran (*Nitthequarn* 1552). Ortnamnet kan äldst ha varit ett ånamn, besläktat med fvn. *hnita* 'stöta, slå' och det norska dialektordet *nita* 'glida, skjuta fram' och åsyftande snabbt rinnande vatten. Viskan bildar ett större vattenfall i Nitta. Järnvägsstationen på platsen ligger vid en bansträcka som byggdes 1914–17.

**Nittorp** sn, tätort, Kinds hd, Västergötland. (i) *Nitthorpe* 1413. – Socknen har fått sitt namn från den tidigare kyrkbyn Nittorp. Förleden kan innehålla genitiv av ett ånamn på *\*Nit(t)-*, besläktat med fvn. *hnita* 'stöta, slå' och norska dialekters *nita* 'glida, skjuta fram'. Nittorp ligger vid Lillån, där det finns flera kvarnar. Efterleden är → *torp* 'nybygge'. Tätorten har vuxit fram i anslutning till sockenkyrkan.

**Njudung** förr landskap omfattande nuvarande Västra och Östra hd, Småland. (*Jn*) *Njudhungis* 1170-talet avskr. – Namnet kan vara bildat till ett ord *\*niudhung(er)* med innebörden 'klump, stock', väl syftande på någon central höjd som tjänat som samlingsplats, snarast Tjustkulle vid Vetlanda. Njudung kan betyda 'bygden med samlingsplats vid kullen »Klumpen»'.

**Njullå** fjäll, Jukkasjärvi förs., Kiruna stad, Lappland. – Namnet på berget, vars karakteristiska form gör det synligt på långt håll och skiljer det från de omgivande fjällarna, är möjligen bildat till det nordsamiska verbet *njullitit* 'plötsligt komma till synes'. Fjället är även känt som *Nuolja* (äldre stavning).

**Njunjes** fjäll vid Sareks nationalpark, Jokkmokks sn, Lappland. – Namnet innehåller ett vanligt ortnamnselement, lulesam. *njunjes* 'utlöpare från ett fjäll eller berg', bildat till *njunje* 'näsa, nos; udde'.

**Njurunda** sn, Medelpad. (*De*) *Nyurundum* 1344. – Namnet återgår sannolikt på ett ursprungligt fjärddamn, fsv. *\*Niurunder* 'den avsmalnande, hopklämda', som senare överförts på den omgivande bygden. Vid högre vattenstånd har en smal havsfjärd sträckt sig långt in i nuvarande Ljungans dalgång. – *Bild* 50, s. 222.

**Njurundabommen** tätort, Njurunda sn, Medelpad. – Tätorten är framvuxen vid en bro över Ljungan, där utsocknes enligt uppgift fått stanna till vid en bom för att betala broavgift. Förleden är sockennamnet → *Njurunda*.

**Njutånger** sn, tätort, Hälsingland. (*apud*) *eclesiam Nyutanger* 1363. – Att tätorten bär sockennamnet sammanhänger dels med läget inte långt från kyrkan, dels med tätortens framväxt kring de 1927 inrättade järnvägs- och poststationerna, vilka namngavs efter socknen. Sockennamnet har ursprungligen varit namn på Kyrkbyfjärden, en fjärd av Bottenhavet, och fungerade kanske som bygdenamn vid socknens tillkomst. I förleden ingår genitiv *\*Niuta* av fsv. *\*Niuta*, äldre namn på Nianån som mynnar i Kyrkbyfjärden. Detta forntida ånamn hör ihop med verbet *njuta* i dess äldsta betydelse 'fånga', här troligast med syftning på laxfångst vid en stor fors strax före åns utlopp. Efterleden är fsv. *\*anger* '(havs)vik'.

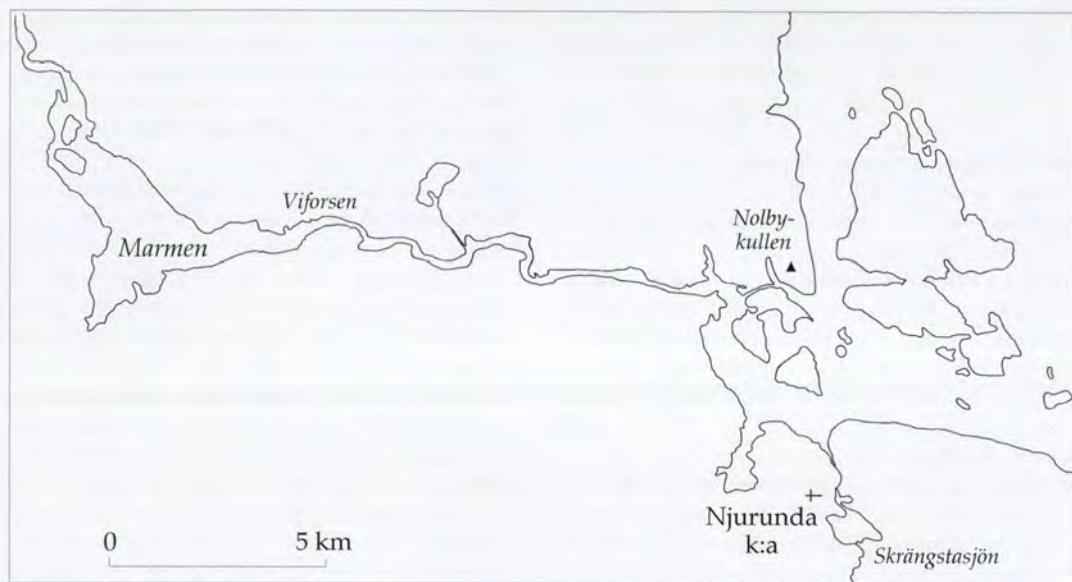


Bild 50. Njurunda. Njurundabygden vid 20 m högre vattenstånd. Här framträder tydligt en forntida fjärd som sträckt sig upp mot Viforsen och Marmen. Det är denna fjärd eller vik som ursprungligen avsetts med namnet \*Niurunder 'den avsmalnande, hopklämda'. Efter Eva Nyman, *Nordiska ortnamn på -und* (2000), Fig. 66, s. 419.

**-nki** Med denna finska ordbildningsändelse har bildats substantiv till både verb och substantiv. Dess ursprung är oklart, men ändelsen kan jämföras med den ursamiska ändelsen \*-*ngge*, som i dag motsvaras av sydsam. -*ege*, nordsam. (dialekt) och lulesam. -*k*. Den samiska ändelsen bildar adjektiv av substantiv och har betydelsen 'som har eller karakteriseras av det som grundordet anger'. Som ortnamnsändelse förekommer *-nki* huvudsakligen i östra och norra Finland samt i Tornedalen. En stor del av namnen är etymologiskt dunkla, vissa är bildade till ett finskt appellativ, andra har samisk härkomst. Ändelsen förefaller ha varit ett produktivt namnbildningselement, med vars hjälp även samiska namn anpassats till finskan. En svensk återgivning av denna ändelse i norrbottensfinska namn är *-ngi* (-*nge*).

**Nockeby** stadsdel, Stockholms stad. (*j*) *Nokkaby* 1400 (avser en by). – Namnet är övertaget från den by som utgjorde ursprunget till egendomen Åkeshov. Det är sammansatt av ett fornsvenskt personnamn *Nokke* och → *by* 'gård; by'. Stadsdelsnamnet *Nockebyhov* återgår på namnen på två mindre bebyggelser från 1900-talets början: Stora och Lilla Nockebyhov. Namnen är bildade med → *Åkeshov* som mönster.

**Nockebyhov** stadsdel, Stockholms stad → *Nockeby*.

**Nogersund** tätort, Mjällby sn, Listers hd, Blekinge. *Nogersund* 1718. – Förleden i namnet på detta gamla fiske-

läge är dunkel. Namnet kan ursprungligen ha åsyftat sundet mellan fastlandet och Hanö.

**Nol** del av tätort, Starkärns sn, Ale hd, Västergötland → *Nödinge-Nol*.

**Nolhassle** by, Hassle sn, Vadsbo hd, Västergötland → *Hassle*.

**Nolvik** tätort, Västra Hisings hd, Bohuslän. – Tätorten är framvuxen ur byn Nolvik, som äldst har hetat *Nordvik* (*j* *Nordwik* 1381). Förbindelsen *-rdh-* har utvecklats till »tjockt» *l*, och skrivningar med *l* förekommer från 1600-talet (*Nohlwijke byss äng* 1697). Efterleden syftar på en vik (numera benämnd *Nordvike kile*) i Nordre älvsv fjord.

**Noppikoski** by, Orsa sn, Dalarna. – Namnet på den i Orsa finnmark belägna byn är övertaget från en fors, som i sin tur är namngiven efter det vitt omkring synliga berget *Noppimäck*. Förleden är en svensk återgivning av fi. *nuppi* 'knopp, höjd', ett vanligt ortnamnsэлеment i mellersta Sveriges finnbygder (jfr inl. 4.1). Efterleden är fi. *koski* 'fors'. Efterleden i bergnamnet är en svensk återgivning av fi. *mäki* 'berg, backe'.

**Nor** sn, Grums hd, Värmland. *Noor* 1359. – Socknen har troligen fått sitt namn efter en gård (nu Prästgården och Lillnor). I namnet ingår *nor*, här kanske i en betydelse 'utloppså', avseende än Ävjans utlopp i Norsälven från en närliggande, nu uttorkad sjö.

**Nora** sn, Väla hd, Uppland. (*de*) *parochia Norum* 1312? – Sockennamnet, säkerligen ett ursprungligt bygdenamn, innehåller plural form (se inl. 3.3.1) av *nor* 'smalt vattendrag som förenar två öppna vattenpartier; utloppså'. Bakgrunden till namnet står troligen att finna i den förgrening av Dalälven som utgörs av Andersboviken och Nordmyrasjön nordväst om kyrkan. Exakt vad som här har betecknats som ett *nor* kan dock inte avgöras.

**Nora** kn, stad, sn, Nora och Hjulsjö hd, Västmanland. (*in*) *Noree* 1336. – Namnet, ett ursprungligt ånamn \**Nora*, är bildat till ordet *nor* 'smalt vattendrag som förenar två öppna vattenpartier'. Det betecknade ursprungligen den korta Hagbyån mellan Åsbosjön och Norasjön. Ortnamnet kan antingen ha överförts till en bebyggelse och därefter blivit sockennamn, eller också har den plats där kyrkan byggdes kallats *Nora*. Samhället har uppstått i samband med bergshanteringen.

**Nora** sn, Ångermanland. (*De*) *Norum* 1344. – Socknen har troligen fått sitt namn från det område vid kyrkan som utgör det nuvarande Prästbordet. Namnet, som innehåller plural form (se inl. 3.3.1) av ordet *nor* 'smalt vattendrag som förenar två öppna vattenpartier', har sannolikt ursprungligen syftat på det tidigare segelbara sundet mellan Nora och Norafjärden.

**Norberg** kn, sn, tätort, Gamla Norbergs bergslag, Västmanland. *Norobergh* 1303 sen avskr., (*af*) *Noraberghe* 1367. – Namnet, vars efterled är *berg* i en äldre betydelse 'bergslag' (jfr → *Bergslagen*), är ett ursprungligt bygdenamn. Förleden innehåller troligen ett äldre ånamn \**Nora* på Norbergsån, sjön Norens avloppså till Trätten. Sjönamnet *Noren* i sin tur innehåller *nor* 'smalt vattendrag som förenar två vattenpartier' med syftning på den korta ån mellan Noren och den lilla sjön Kalven. Det sistnämnda namnet, vanligt på flera håll i Sverige, betecknar sjön som den större sjön Norens »kalv». Kommunen Norberg har sitt namn efter socknen. Tätorten har vuxit fram ur bebyggelsen kring kyrkan och kringliggande byar.

**Nordals härad** hd, Dalsland. *Nordal* 1287. – Slättlandet vid Väneren i → *Dalsland*, *Dal*, som ligger till grund för landskapsnamnet, har av gammalt bestått av två huvudbygder, Nordal och Sundal, benämnda efter läget i norra respektive södra delen av Dal. Häradsnamnen *Nordals härad* och → *Sundals härad* återgår på dessa bygdenamn.

**Nordansjö** by, Hedemora sn, Dalarna → *Västerby*.

**Nordanstig** kn, Hälsingland. – Namnet, som brukats med nuvarande syftning sedan 1974, är givet efter ett kyrkligt kontraktsnamn, vars upphovsman var ärkebiskop Nathan Söderblom (1866–1931). Han återupplivade ett äldre namn, som på medeltiden avsåg den nordöstligaste delen av Hälsingland (*i Nordansteeg* 1358 sen avskr.). Efterleden, ursprungligen innehållande hälsingska dialekters *steg* 'stig', syftar på den stora skogen mellan socknarna Rogsta och Harmånger, i äldre tid kallad *Stig(en)* efter *Norrstigen*, den dåtida kustlandsvägen, som genomlöpte skogsområdet. Detta namn lever kvar som *Steg*, avseende några gårdar i denna skog inom Rogsta socken. Förleden *Nordan-* syftar på läget norr om skogen Stig.

**Nordanö** tätort, Folkärna sn, Folkare hd, Dalarna. (*j*) *Nordhanø* 1413. – Tätorten är framvuxen på utmark till byn Nordanö. Namnet, vars förled är prepositionen *nordan* 'norr om' och efterled *ö*, syftar på läget i förhållande antingen till byn Ön eller till den halvö vid Dalälven som Ön ligger på.

**Norderö(n)** sn (*Norderö socken*) och ö (*Norderön*), Jämt-

land. (*j*) *Nærdø* 1438. – Namnet är sammansatt av genitiv av gudomsnamnet *Njård* och *ö*, således 'Njårds ö'. Jfr namnet på Storsjöns andra stora ö, → *Frösön* 'guden Frös ö'.

**Nordingrå** sn, tätort, Ångermanland. (*De*) *Norungaradh* 1344, (*in*) *Nordungaradh* 1344. – Efterleden *-rå* återgår på fsv. *radh* 'bygd' (→ *härad*). Förleden är genitiv av inbyggarebeteckningen fsv. *nordhungan* 'de som bor i norr'.

**Nordkalotten** sammanfattande namn på Norrbottens län (Norrbotten och norra Lappland) och de norra delarna av Norge och Finland (vid behov också nordvästra Ryssland). – Förleden avser det nordliga läget. I efterleden ingår *kalott* 'liten rund, skålformig, tättslutande huvudbonad utan brätte', här i överförd, geografisk betydelse med syftning på det ena av jordklotets båda polarbälten. Namnet lanserades i turistsammanhang åren kring 1950 och blev officiellt vedertaget inom Nordiska rådet 1957.

**Nordmaling** kn, sn, tätort, Ångermanland. (*i*) *Nordmalingen* 1494. – Tätorten, som har övertagit sockennamnet, återgår på en kyrkstad från 1600-talet. Topografer Abraham Hülphers uppgår i sin Ångermanlandsskildring 1780 att socknen har namn efter läget norr om skogen »Malingen» vid gränsen mot Grundsunda socken. Förleden är prepositionen *nordan* 'norr om'. Efterleden innehåller ett ortnamn, fsv. \**Malunger*, i nutida dialekter »Marningen» (jfr uttalet »Nolmarning» av sockennamnet) med syftning dels på gränsskogen, dels på ett i anslutning till skogen beläget strandområde vid Degerfjärden. \**Malunger* är bildat till svenska dialekters *mal* 'sand, grus eller småsten (på stranden)'. Den nuvarande namnformen med förleden *Nord-* och obestämd form finns belagd alltifrån 1530-talet.

**Nordmark** sn, tätort, Färnebo hd, Värmland. *Nordmarks Capell* 1786. – Socknen, som bröts ut ur Färnebo socken 1786, har sitt namn efter Nordmarkshyttan, även kallad *Nordmarken* (*Norebärgs hytte* 1540, *Nohlmarckzhytta* 1649). I den äldsta namnformen för hyttan ingår *Norberg*, det äldsta namnet på det gruvfält till vilket hyttan hör, kanske ett uppkallelsenamn efter det äldre → *Norberg* i Västmanland; efterleden är *hytta* 'smältugn för metallframställning'. Alternativt kan efterleden vara given efter mönster av andra gruvfältsnamn, t.ex. → *Persberg*; förleden kan då syfta på att gruvfältet är det nordligaste i denna del av Värmlands gruv- och hyttbygder. Namnet *Nordmark(en)* syftar sannolikt på att området är en nordlig utmark (→ *mark*) till Färnebo härad centralbygd vid Filipstad och en del av landskapets gränsskog mot öster.

**Nordmarks härad** hd, Värmland. *Nordmarchæ* 1287, *Norþmarcum* 1300-talets slut. – Namnet *Nordmark*, som äldst uppvisar plural form men som under medeltiden antar singular form, avser norra delen av *Markerna*, i fornisländsk litteratur *Markir*, dvs. gränsskogen mellan Sverige och Norge. *Mark* betyder här 'gränsskog, gränsmark' (→ *mark*).

**Nordom** förr by, Nordingrå sn, Ångermanland → *Mjälom*.

**Nordre älv** del av Göta älv, Bohuslän. *Den nordre elff* 1597. – Älven utgör norra mynningsgrenen av Göta älv. Den har förr även kallats *Norges älv*, då den före 1658 flöt inom norskt område.

**Nordvåra** by, Värö sn, Viske hd, Halland → *Värö*.

**Nore** tätort, Ljusdals sn, Hälsingland. – Detta tidigare bynamn, äldst belagt 1542, innehåller fornsvensk dativ singularis av ordet *nor* 'smalt vattendrag som förenar två öppna vattenpartier'. Namnet syftar på läget nära Noret, vattendraget mellan sjön Växnan och älven Ljusnan.

**Noren** sjö, Norbergs sn, Gamla Norbergs bergslag, Västmanland → *Norberg*.

**Noret** by, Leksands sn, Dalarna → *Leksand*.

**Noret** vattendrag mellan sjön Växnan och älven Ljusnan, Ljusdals sn, Hälsingland → *Nore*.

**Noret** by, Löfvångers sn, Västerbotten → *Kräkånger*.

**Noret** bäck mellan Vajsjön och Norsjön, Norsjö sn, Västerbotten → *Norsjö*.

**Norje** tätort, Ysane sn, Listers hd, Blekinge. *Noore* 1506, *Norge* 1537. – Detta gamla bynamn är troligen en ursprunglig sammansättning med *nor* som förled, här i en betydelse 'vattensamling med trångt utlopp' eller 'utloppså' med syftning på den f. d. sjön Vesan väster om tätorten eller på Norje sund, dess utlopp i Pukaviksbukten. Efterleden är oklar.

**Normlösa** sn, Vifolka hd, Östergötland. *Normaløso* 1177. – Socknen har fått sitt namn från kyrkbyn. Efterleden är → *lösa* 'glänta; äng'. Förleden är oklar. Den innehåller möjligen ett \**nordhma*- 'nordligast' eller \**Norhema*- 'inbyggarnas i Norrhem'.

**Norra Björke** sn, Väne hd, Västergötland. *Byrkie kyrkies* (genitiv) 1540. – Socknen har fått sitt namn från den gamla kyrkbyn. Det innehåller fsv. \**birke* 'björkbestånd'. Från och med 1886 är socknens officiella namn *Norra Björke*. Namnleden *Norra* skiljer socknen från → *Södra Björke* i samma landskap.

**Norra Borgafjällen** fjällmassiv vid riksgränsen mellan Jämtland och Lappland. *Borchfellet* 1649. – Fjällområdet utgör den norra delen i förhållande till *Södra Borgafjällen*. Namnet innehåller *borg* i en äldre betydelse '(platåliknande) höjd med brant sida', möjligen åsyftande den mot Borgasjön brant sluttande Borgahällan (i Södra Borgafjällen). Den norska delen av massivet heter *Børgefjell*. Förleden i detta namn utgörs av ett till *borg* bildat fvn. \**byrgi*. Massivets sydsamiska namn *Byrkije* återgår på det norska namnet.

**Norra Bro** tätort, Gällersta sn, Sköllersta hd, Närke. (*in*) *Bro* 1279. – Namnet har äldst avsett den gamla byn Bro, namngiven efter läget vid en bro över Täljeån. Senare har den nordligaste delen kallats *Norra Bro* (i *Norrabro* 1434). Tätorten har utvecklats ur byn.

**Norra Finnskoga** sn, Älvdals hd, Värmland. *Norra Finnskoga Capellförsamling* 1840. – Namnet på socknen, som bröts ut ur Dalby socken 1840, betecknar socknen som den norra delen av finnskogarna, de skogsområden i nordvästra Värmland som koloniserades av finnar med

början på 1600-talet (se inl. 4.1). Formen *-skoga* är den dialektala motsvarigheten till riksspråkets *skogarna*. Jfr → *Södra Finnskoga*.

**Norra Fågelås** sn, Kåkindes hd, Västergötland. *Fugl* as 1225. – Socknen har sannolikt fått sitt namn från prästgården. Det innehåller *fågel*, här troligen åsyftande skogsfågel. Efterleden *ås* avser den mindre höjd där kyrkan och prästgården i Norra Fågelås ligger. Norra Fågelås är den norra och Södra Fågelås den södra delen av den gamla socknen Fågelås; genom kungligt brev 1889 bestämdes att Norra och Södra Fågelås i jordeboken skulle redovisas som olika socknar.

**Norra Gardfjället** fjällmassiv, Stensele, Tärna och Vihelmina snr, Lappland. – Norra Gardfjället utgör den nordligare delen av det fjällområde (*Garve field* 1742) vars södra del kallas *Södra Gardfjället*. Namnet är troligen en försvenskning av den norra delens sydsamiska namn, bildat till *gierte* 'rengärde; spårstängsel' (nordiskt lånord). En samisk flyttled passerar fjället, där det funnits ett rengärde. Det anförda äldsta belägget 1742 är en norsk form av namnet.

**Norrahammar** förs., Barnarps sn, Tveta hd, Småland. *Tabergs Norre Hammar* 1760. – Församlingen har fått sitt namn efter Norrahammars bruk, grundat 1877. Namnet har äldst avsett Tabergs bergslags vattendrivna norra hammare.

**Norra Hestra** sn, Mo hd, Småland. *Heestra sochn* 1383 avskr. – Socknen har fått sitt namn efter kyrkbyn. Namnet, som har plural form (se inl. 3.3.1), är bildat till fsv. → *hester* 'skottskog, småskog'. Tillägget *Norra* gavs 1885 för att skilja socknen från → *Södra Hestra* i Västbo härad.

**Norra Härene** sn, Kinnefjärdings hd, Västergötland. *Hærimi* 1386. – Socknen har fått sitt namn från kyrkbyn. Det kan innehålla djurbeteckningen *hare* eller ett äldre namn, fsv. \**Hæra* 'den grå', på det vattendrag vid vilket byn ligger. Efterleden innehåller → *vin* 'betesmark; äng'. Namnleden *Norra*, tillagd 1885, skiljer socknen från → *Södra Härene* i samma landskap.

**Norra Kedum** sn, Källands hd, Västergötland. *Kythem* 1291. – Socknen har fått sitt namn från kyrkbyn. Det innehåller fsv. *kidh* 'killing' och → *hem* 'boplats; gård'. Namnleden *Norra*, tillagd 1885, skiljer socknen från → *Södra Kedum* i samma landskap. Ett 1899 upptecknat namn på Norra Kedums socken är *Fiska Kedum*, som har rötter i åtminstone medeltiden: kyrkbyn kallades 1387 *Fiskekithem*. Förleden *Fiske-* har väl att göra med byns för fiske gynnsamma läge vid Vätern.

**Norra Kvarken** del av Bottniska viken mellan Umeå i Västerbotten och Vasa i Finland. *Öster Qwerkan* 1694 (avser havsområdets östra del). – Kallas också enbart *Kvarken*. Namnet, som betecknar den smalaste delen av Bottniska viken, hör ihop med dialektorden *kvärk* 'strupe, hals' och *kvarka* 'den smala delen av en skosula'. Tillägget *Norra* motiveras av att den del av Ålands hav och Bottenhavet som ligger mellan Uppland och Åland kallas *Södra Kvarken*.

**Norra Kyrketorp** sn, Kåkindes hd, Västergötland. (*in*)

**Kirkiuthorpe** 1380 (avser kyrkbyn). – Socknen har fått sitt namn från kyrkbyn. Det innehåller → *torp* 'nybygge' och betyder 'nybygget där kyrkan ligger' eller 'det Torp där det finns en kyrka'. Kyrkbyn kan före kyrkans tillkomst ha burit det osammansatta namnet \**Thorp*. Sedan 1885 är socknens officiella namn *Norra Kyrketorp*. Namnleden *Norra* skiljer socknen från → *Södra Kyrketorp* i samma landskap. Under medeltiden kallades socknen *Henene* (så 1380) efter en likabenämnd by (nu *Hene*). Förleden i detta namn innehåller troligen dialektordet *hen* 'brynsten', kanske syftande på förekomst av sandsten, ett för brynstensframställning lämpligt material. Efterleden innehåller → *vin* 'betesmark; äng'.

**Norralla** sn, Hälsingland. *Norale* 1314. – Förlederna i *Norralla* och i grannsocknens namn → *Söderala* anger socknarnas läge i förhållande till varandra. Efterleden i de båda namnen innehåller *Alir*, namn på en förhistorisk del av Hälsingland. Under medeltiden avsåg namnet socknarna i södra och västra Hälsingland (Alfta-Bollnäs-Söderhamnsområdet och Ljusnans dalgång upp mot Färila). *Alir* (*Alyr* 1314) är pluralis av → *al*. Namnet torde höra samman med bynamnet *Ale* (*Alij* 1535) i *Norralla*.

**Norra Ljunga** f.d. sn, Sävsjö stad, Småland. *Lyunga* 1300-talets början. – Socknen, äldst omnämnd 1292, har fått sitt namn av kyrkbyn. Det innehåller pluralis av *ljung* 'ljunghed' (om plural form se inl. 3.3.1). *Norra* lades till 1885 för att socknen skulle åtskiljas från → *Södra Ljunga* i Sunnerbo härad. Sedan 1947 kallas församlingen → *Sävsjö*.

**Norra Loken** sjö, Grythyttans sn, Grythytte och Hällefors hd, Västmanland → *Loka brunns*.

**Norra Lundby** sn, Valle hd, Västergötland. *Lwndby* 1436. – Socknen har fått sitt namn från kyrkbyn. *Lundby* innehåller *lund* och → *by* 'gård; by'. Namnleden *Norra*, tillagd 1885, skiljer socknen från → *Södra Lundby* i samma landskap.

**Norra Mellby** sn, Västra Göinge hd, Skåne. (j) *Myæthilby* 1426. – Sockennamnet, som ursprungligen avsåg kyrkbyn, är sammansatt av adjektivet *fdä*. \**miæthal* 'i mitten befintlig' och → *by* 'gård; by'. Namnet avser belägenheten mellan byarna Sösdala och Sandåkra. Sedan 1885 heter socknen officiellt *Norra Mellby* till åtskillnad från → *Södra Mellby*.

**Norra Möckleby** sn, Möckleby hd, Öland. *ecclesie Myklæby* 1343. – Namnet, som är övertaget från en by, är sammansatt av bestämd form av det fornsvenska adjektivet *mykil* 'stor' och → *by* 'gård; by', således 'den stora byn'. Bestämningen *Norra* har fogats till namnet för att skilja det från → *Södra Möckleby* i Gräsgårds härad. Efter *Norra Möckleby* har också → *Möckleby härad* fått sitt namn. Under medeltiden omtalas socknen även som *Östra Möckleby*, dvs. det Möckleby som är beläget på öns östra sida. Ett alternativt namn på byn och socknen tycks dessutom ha varit *Långanäs* (*Langanæss* 1283 avskr.), syftande på den långa Bröttorpsören som från byn skjuter ut mot kusten i sydöstlig riktning.

**Norra Möre härad** hd, Småland. (j) *Mørøø j Nordhræradhe* 1382. – Det småländska → *Möre* har alltsedan de äldsta källorna varit indelat i två efter väderstreck benämnda härad, *Norra härad* och *Södra härad* (se → *Södra Möre härad*). I de medeltida beläggen kombineras de båda namnen ofta med tillägget »i Möre». Först vid övergången till nyare tiden uppträder belägg som inkluderar *Möre* i själva häradsnamnen.

**Norra Ny** sn, Älvdals hd, Värmland. *Ny soken* 1503. – Sockennamnet är givet i förhållande till en intilliggande äldre socken, Dalby eller Ekshärad. *Norra* tillades 1885 till åtskillnad från sockennamnen → *Ny* och → *Södra Ny*.

**Norra Näs** by, Lindbergs sn, Himle hd, Halland → *Södra Näs* och → *Trönningeby*.

**Norra Nöbbelöv** sn, Torna hd, Skåne. (in) *Nybøle* 1300-talets förra del (avser kyrkbyn). – Sockennamnet, som äldst avsåg kyrkbyn, innehåller ett forndanskt \**nybyli* 'nybygge' (jfr → *bøle*). Den nuvarande formen, känd sedan början av 1700-talet, beror på anslutning till de vanliga bebyggelsenamnen på → *löv*. *Norra* tillades 1885 till åtskillnad från sockennamnen → *Västra Nöbbelöv* och → *Östra Nöbbelöv*.

**Norra Råda** sn, Älvdals hd, Värmland. *Rode soken* 1503. – Sockennamnet, som möjligen är givet efter gårdarna Västra och Östra Råda vid kyrkan, innehåller fsv. *rudh* eller *rudha* 'röjning'. *Norra* tillades 1885 till åtskillnad från sockennamnet → *Södra Råda*.

**Norra Rörum** sn, Frosta hd, Skåne. (in) *parrochia de Rytharum* 1200-talets mitt, *Nörre Rörum* 1546. – Socknen har sitt namn efter kyrkbyn. Det innehåller i förleden genitiv pluralis av dialektordet *ryd* 'röjning' (jfr → *ryd*). Efterleden är → *rum* 'öppen plats'. Tillägget *Norra* skiljer socknen från → *Södra Rörum* i samma härad.

**Norra Sandby** sn, Västra Göinge hd, Skåne. (in) *Sandby* 1100-talets mellersta del (avser kyrkbyn). – Socknen har sitt namn efter kyrkbyn. Det är sammansatt av *sand* och → *by* 'gård; by'. Byns ägor består av sandjord. *Norra* tillades 1885 till åtskillnad från → *Södra Sandby*.

**Norra Sandsjö** sn, Västra hd, Småland. (de) *Sanzsio* 1304. – Socknen har fått sitt namn efter kyrkbyn. Det är givet efter den intilliggande Sandsjön. Socknen kallas från 1885 *Norra Sandsjö* för att skiljas från → *Södra Sandsjö* i Konga härad.

**Norra Skrävlinge** sn, Onsjö hd, Skåne. *ecclesie Skräpplinge* 1300-talets senare del. – Socknen har sitt namn efter kyrkbyn. Det innehåller en inbyggart beteckning (→ *-inge*), kanske bildad till ett namn på ett nu försvunnet biflöde till Saxån, sammanhängande med verbet *skrapa* med syftning på vattnets ljud. *Norra* tillades 1885 till åtskillnad från → *Västra Skrävlinge*.

**Norra Solberga** sn, Södra Vedbo hd, Småland. *ecclesie Solbærgha* 1335?, (de ...) *Solbærgha* 1337. – Socknen har fått sitt namn efter en gård. Namnet, som har plural form (se inl. 3.3.1), har avsett en eller flera särskilt solbelysta höjder. Det är oklart om belägget från 1335 avser denna socken eller → *Södra Solberga* i Västra härad. Tilläggen

Norra och Södra tillkom 1885 för att skilja socknarna åt.

**Norra Storfjället** fjällmassiv, Tärna sn, Lappland. – Namnet åsyftar det stora fjällområdets läge i förhållande till *Södra Storfjället* sydväst om Norra Storfjället. Fjällets sydsamiska namn *Stoerevaerie* 'Storfjället' återgår på det svenska. Fjällmassivet är det högsta i trakten. Det omnämns äldst (1735) i en norsk form, *Tærneffeld*, och åsyftar då läget vid → *Tärnasjön*.

**Norra Strö** sn, Östra Göinge hd, Skåne. *Strø* 1404. – Kyrkbyn har givit socknen dess namn, som anses innehålla ett ord fda. \**strø* 'ström, vattendrag' med syftning på Vinne å. *Norra* tillades 1885 i syfte att skilja socknen från → *Västra Strö* och → *Östra Strö*.

**Norra Säm** sn, Gäsene hd, Västergötland. *Sææm* 1406. – Socknen har fått sitt namn från kyrkbyn. Det innehåller fsv. \**sæ(r)* 'sjö' och → *hem* 'boplatz; gård'. Byn ligger vid Sämsjön. Från och med 1885 är socknens officiella namn *Norra Säm*. Namnleden *Norra* skiljer socknen från → *Södra Säm* i samma landskap.

**Norra Tjusts härad** hd, Småland. – Norra Tjusts härad och Södra Tjusts härad har bildats genom delning av det medeltida häradet *Thiust* (in *Thiust* 1200-talets senare hälft), ett av de »land» i → *Småland* som inordnats som distrikt i häradsindelningen. På Tjust syftar sannolikt (*q*) *þiusti* (med runor) på en sömrändsk runsten från början av 1000-talet, vilket i så fall visar att vi har att göra med ett maskulint namn, fsv. \**Thiuster*. Det är tilltalande att se en ännu äldre till *Tjust* bildad folkstamsbeteckning i den uppräknig av nordiska stammar som möter hos den romersk-gotiske historieskrivaren Jordanes i ett verk från mitten av 500-talet e.Kr., nämligen *theustes*, som i källorna växlar med *theutes*.

Namnet *Tjust* är att hålla samman med fvn. *þjóstr* 'häf-tighet, våldsamhet', syftande på brusande vatten. Som tänkbar ursprunglig namnbärare har i det senaste tolkningsförslaget nämnts en arm av fjärden Gudingen, som tidigare sträckt sig långt in i landet utefter Loftaåns dalgång. I denna ligger byn Tingstad i Lofta socken, som genom sitt namn minner om en gammal tingsplats. Upp till Tingstad har man enligt beräkningar kunnat färdas med båt ännu under de första århundradena e.Kr. Ett namn på viken har lätt kunnat föras över på den omkringliggande bygden och sedan, utifrån detta centrum med den gamla samlingsplatsen, på hela »landet». Om ansättandet av ett viknamn fsv. \**Thiuster* (maskulinum) med den antagna betydelsen är riktigt, bör viknamnet snarast vara sekundärt bildat till ett ånamn \**Thiust* (femininum), avseende ån som mynnar i den förhistoriska viken och som har gjort gott skäl för att kallas 'den brusande'.

**Norra Unnaryd** sn, Mo hd, Småland. (*apud*) *ecclesiam Unnarydh* 1346. – Socknen har fått sitt namn efter kyrkbyn. Namnet är flertydigt. Dess förled har bl.a. antagits innehålla genitiv av mansnamnet fsv. *Unne*. Efterleden är → *ryd* 'röjning'. Tillägget *Norra* gavs 1885 för att skilja socknen från → *Södra Unnaryd* i Västbo härad.

**Norra Vedbo härad** hd, Småland. (*j*) *Norra Withbo* 1443. – *Vedbo* (*Widhbo* 1271 avskr.) är ett av de »land» i → *Småland* som inordnats som distrikt i häradsindelningen. Namnet är bildat av fsv. *vidher* 'skog' och → *bo* 'bygd' och betyder alltså 'Skogsbygden'. *Vedbo* var långsträckt, och såsom framgår av belägg från slutet av 1300-talet räk-nade man med en nordlig och en sydlig huvudbygd. Vid mitten av 1400-talet delades häradet judiciellt i två härad, motsvarande de moderna Norra Vedbo härad och → *Södra Vedbo härad*.

**Norra Vi** sn, Ydre hd, Östergötland. *Wj* 1337. – Socknen har fått sitt namn från gården Vi. Det innehåller → *vi* 'helig plats, kultplats'. Namnleden *Norra* skiljer sedan 1700-talets början socknen från → *Södra Vi* i Småland.

**Norra Ving** sn, Valle hd, Västergötland. *Vign* 1361. – Socknen har fått sitt namn från kyrkbyn. Det har bl.a. tolkats som ett gammalt namn på Vingsjön, ett fornsvenskt \**Vighn* 'den böjda, krokiga'. Namnleden *Norra*, tillagd 1885, skiljer socknen från → *Södra Ving* i samma landskap.

**Norra Vram** sn, Luggude hd, Skåne. (*in*) *Norrævraam* 1330 (avser en by). – Den gamla socknen Vram delades 1888 i två socknar, varvid den nordliga delen gavs namnet *Norra Vram* efter byn Norra Vram. Den södra delen fick namnet → *Södra Vram* efter den gamla socknens kyrkby. Dessa båda byar är sannolikt delar av samma ursprungs-bebyggelse. Namnet *Vram* innehåller dativ pluralis av *vra* (fda. *vra*) i betydelsen 'krok, hörn' med syftning på någon terrängföreteelse. Jfr → *Västra Vram* och → *Östra Vram*.

**Norra Vånga** sn, Skånings hd, Västergötland. (*de*) *Vanghum* 1257. – Socknen har fått sitt namn från kyrkbyn. Det plurala (se inl. 3.3.1) namnet innehåller fsv. *vanger* 'fält, mark', svenska dialekters *vång* 'en bys eller ett hemmans inhägnade ägor i motsats till utmarken; gärde; skifte; hage'. Namnleden *Norra*, tillagd 1885, skiljer socknen från → *Södra Vånga* i samma landskap.

**Norra Åkarp** sn, Västra Göinge hd, Skåne. *Agerop* 1499 avskr. – Sockennamnet, som ursprungligen avsåg kyrkbyn, innehåller mansnamnet *Åke* och → *torp* 'nybygge'. *Norra* tillades 1885 i syfte att skilja socknen från → *Södra Åkarp*.

**Norra Åsarp** sn, Redvägs hd, Västergötland. *Asathorppa sokn* 1376. – Socknen har fått sitt namn från kyrkbyn. Den flertydiga förleden kan innehålla genitiv av mansnamnet fsv. *Ase*, pluralis av höjdbeteckningen *ås* eller ett äldre ortnamn bildat av *ås*. Kyrkan ligger vid flera långsträckta höjder. Efterleden är → *torp* 'nybygge'. Sedan 1885 är socknens officiella namn *Norra Åsarp*. Namnleden *Norra* skiljer socknen från → *Södra Åsarp* i samma landskap. Tätorten Åsarp har vuxit fram vid sockenkyrkan.

**Norra Åsbo härad** hd, Skåne. *Asboheret norræ* ca 1300, *Norraasboheret* 1343. – *Asbo-*, som också ingår i → *Södra Åsbo härad*, är genitiv av en inbyggarbeteckning fda. *asboar* 'åsbör', snarast syftande på dem som bor vid (norr om) Söderåsen. Åsbornas bygd har uppdelats på ett nordligt och ett sydligt härad.

**Norra Åsum** förs., tätort, Kristianstads stad (f.d. sn, Gårds hd), Skåne. *ecclesie Åsum* 1361. – Sockennamnet är lånat från kyrkbyn (nu en tätort). Det innehåller dativ pluralis av *ås* med syftning på höjdsträckningar väster om kyrkbyn. *Norra* tillades 1885 i syfte att skilja socknen från → *Södra Åsum*.

**Norrbo** sn, Hälsingland. (*De Norbo* 1344. – Förleden är antingen väderstrecksbeteckningen *norr* eller, dock osäkert, ordet *nor* 'smalt vattendrag som förenar två öppna vattenpartier', i det senare fallet med förkortning av det långa *o-et* framför konsonatgruppen *rb*. Med *nor* skulle i så fall avses den korta Norrboån mellan sjöarna *Norr-* och *Sördellen*. Efterleden är → *bo*, snarast i betydelsen 'bygd'.

**Norrbo härad** hd, Västmanland. *Norbohundare* 1366 avskr., *Nordbohundare* 1367 avskr. – Häradnsnamnet innehåller genitiv av en plural inbyggarbeteckning på fsv. *-boar*, men det är oviss om dennas förled är *Nor-* eller *Nordh-*. Något *nor*, dvs. trångt sund, som kunnat ge upphov till namnet är inte känt. *Nordh-* skulle kunna syfta på läge *norr* om Västerås, men inte heller den tolkningen känns övertygande. Tolkningen av häradnsnamnet kompliceras av bynamnet *Nortuna* (in *Nortunum* 1371) i Romfartuna socken. Till detta kan ha bildats ett hundaresnamn (→ *hundare*), \**Nor[tuna]boa hundare* (\**Nordh-*?), varvid *Nortuna* antas vara den gamla samlingsplatsen i hundaret, men *tuna*-namnet kan också ha bildats till hundaresnamnet, \**Nordh[boahundaris]tuna* (\**Nor-*?).

**Norrbottnen** landskap. – Namnen *Norrbottnen* och *Botten* (ofta i bestämd form) syftar i äldre språkbruk och i områdets folkmål på Bottenviken, dvs. Bottniska viken *norr* om Kvarken. Ordet *botten* betyder här '(det inre av en) vik'. Förleden i *Norrbottnen* särskiljer namnet från dialekternas *Sörbotten*, det senare med syftning på Bottniska viken söder om Kvarken. *Norrbottnen* och *Botten* (in *Norabutin* 1361, *jnman* ['inom'] *Butnin* 1374) har också kunnat användas om landområdena vid Bottenviken, dvs. de nuvarande landskapen Västerbotten och Norrbotten i Sverige samt Österbotten i Finland. Denna användning ledde till uppkomsten av landskapsnamnen *Västerbotten* (*j Westrobotnen* 1491) för landområdet väster om Bottenviken och *Österbotten* för den motsatta sidan. Västerbottens län skapades 1637 genom utbrytning ur det dittillsvarande Västernorrlands län. Till det nya länet fördes det dåvarande Västerbotten, var ingick nutidens Norrbotten, och de anslutande lappmarkerna. Länet *norra* del avskildes 1810 såsom *Norrbottnens län*. Den del av det gamla landskapet Västerbotten som hörde till Norrbottens län kom därvid att under namnet *Norrbottnen* betraktas som ett eget landskap, officiellt erkänt som sådant av länsstyrelsen i Norrbottens län först 1995. I nordsvenskt dagligt språkbruk avses med *Västerbotten* och *Norrbottnen* också de delar av landskapet Lappland som ingår i Västerbottens respektive Norrbottens län.

**Norrbottnens län** län → *Norrbottnen*.

**Norrby** sn, Simtuna hd, Uppland. *parochia Norby* 1345. – Sockennamnet, som är sammansatt av adjektivet *norr*

och → *by* 'gård; by', har säkerligen från början varit namn på nuvarande Prästgården. Denna och grannbyn i söder, Sörby, har troligen äldst utgjort en gemensam bebyggelse, som senare delats och därvid förlorat sitt ursprungliga namn.

**Norrbyås** sn, Sköllersta hd, Närke. (*jn ...*) *Nerboahs* 1275. – Socknen har fått sitt namn från en gård. Namnet betyder 'närboarnas ås'. Förleden synes innehålla ett ord fsv. \**nær* med betydelsen 'smal höjdsträckning' eller 'smalt sund'. Kyrkan ligger omedelbart *norr* om Kvismaren vid Åsby på den rullstensås som delar Kvismaren. Sannolikt syftar namnet på denna ås. Den nuvarande formen på *Norr-* uppträder redan 1486, mer allmänt först fr.o.m. 1600-talet.

**Norrbärke** sn, Dalarna → *Barken*.

**Norrjärden** sn, tätort, Norrbotten. – Tätorten utgörs av byarna Håkansön och Porsnäs. Att tätorten övertagit sockennamnet förklaras av att Porsnäs är kyrkby och att den 1937 tillkomna poststationen Norrfjärden förlades dit. Socknen bildades 1915 genom utbrytning ur Piteå socken och fick då ett i viss mån konstruerat namn. Utgångspunkt för namnet var benämningen *Norr-i-fjärden* avseende några byar, bl.a. Håkansön och Porsnäs, vid de norra stränderna av fjärdarna *norr* om Piteå stad.

**Norrfors** by och nu försvunnet vattenkraftverk, Umeå sn, Västerbotten → *Stornorrfors* och → *Sörfors*.

**Norrhavden** udde, Östergarns sn, Gotland → *Havdhem*.

**Norrhult** tätort, Nottebäcks sn, Uppvidinge hd, Småland. – Tätorten är framvuxen ur den gamla bruksorten *Norrhult* (*Norhult* 1540) vid den 1902 öppnade järnvägslinjen. *Norrhult* innehåller orden *norr* och → *hult*. Tätorten har numera vuxit i hop med → *Klavreström*.

**Norrköping** kn, stad, Östergötland. (*in*) *Norkøponge* 1283. – Ortnamnet innehåller väderstrecksbeteckningen *Norr-* och fsv. *køpunger* 'handelsplats'. Förleden *Norr-*, som skiljer orten från → *Söderköping*, kan ha lagts till ett äldre osammansatt ortnamn \**Køpunger*.

**Norrland** del av Sverige. *Norland* ca 1450. – Förleden är väderstrecksbeteckningen *norr*. Också det därmed samhöriga adjektivet *norra* uppträder som förled i vissa äldre skrivelser. Efterleden är pluralis av → *land* med innebörden 'landskap', ibland i bestämd form, t.ex. (*i*) *Norrelanden* 1495. Namnet har först åsyftat de norra delarna av Sverige och Finland tillsammans, vilket framgår av latiniseringen (*in*) *Østernorlandia* 1329 avskr., avseende Österbotten i Finland. Från 1490-talet räknas Gästrikland till Norrland.

**Norrlanda** sn, Gotland. *Norlandum* 1300-talet avskr. – Namnet är sammansatt av väderstrecksbeteckningen *norr* och pluralis av → *land*. Det syftar på kyrkans läge *norr* om den nu utdikade sjön Kyrkmyr.

**Norrmalm** stadsdel, Stockholms stad. *Norræmalm* 1288. – Under tidig medeltid har Brunkebergsåsen kallats *Malm*. Ordet *malm* är besläktat med verbet *mala* och betydde i fornsvenskan 'sandig mark, sandfält, sandig skogstrakt, sandig höjd' o.d. – innebörden 'bergmalm' har

tillkommit senare. I fallet *Norrmalm* har *malm* ursprungligen syftat på åsmarken på och omkring Brunkebergsåsen (→ *Brunkeberg*). Redan tidigt tycks dock ordet här ha erhållit betydelsen 'förstad' och man kom att skilja mellan *Norrmalm* och → *Södermalm*. Från början av 1600-talet är det dessutom belagt att man delade upp *Norrmalm* i *Västermalm* och → *Östermalm*. Stadsdelsnamnen på *-malm* har blivit mönsterbildande och finns nu i flera svenska städer, t.ex. i Skövde, Luleå och Lycksele.

**Norrmjölje** by, Hörnefors sn, Västerbotten → *Sörmjölje*.

**Norrskedika** tätort, Börstils sn, Frösåkers hd, Uppland. (j) *Skedekæ* 1456. – Namnet, som tätorten övertagit från en by, är inte säkert tolkat. Efterleden har uppfattats som *eke* 'ekdunge', men enligt ett senare förslag skulle det röra sig om ett förvanskat *vik*. Förledens *Sked-* är också flertydigt, men flera forskare har identifierat det med runsvenskans *skæið* 'ledningsskepp'. Utifrån detta har man tolkat namnet antingen som 'viken varifrån ledningsskeppen utgår' e.d. eller 'ekdungen där man hämtar virke till ledningsskeppen'. Förleden *Norr-* är tillfogad i sen tid för att skilja namnet från *Uppskedika* i Hökhuvuds socken.

**Norrstrand** förs., stadsdel, Karlstads stad, Värmland. – Församlingen bröts ut ur Karlstads domkyrkoförsamling 1962 och fick namn efter stadsdelen *Norrstrand* (*Norr Strand* 1908), norr om Klarälvens östra gren.

**Norrsunda** sn, Ärlinghundra hd, Uppland. *ecclesie Norrsundum* 1334. – Socknen har namn efter kyrkans läge vid ett forntida sund, som väster om kyrkan ledde in till en större, lagunliknande vik eller sjö (för den plurala formen på *-a* se inl. 3.3.1). Sådana lokaler kunde i äldre tid kallas för *nor*, och det är detta ord – inte väderstrecksbeteckningen *norr* – som ingår i förleden. Jfr → *Rosersberg*.

**Norrsundet** tätort, Hamrånge sn, Gästrikland. – Tätorten har namn efter det intilliggande sund (*Norrsunde* 1702) som förenar Hamrångefjärden med Bottenhavet. Namnet på sundet är givet i förhållande till två andra avloppssund för Hamrångefjärden, det nu upptorkade *Misundet* mellan Lindön och Björnön (egentligen *Mid-sundet* 'det mellersta sundet') och *Sörsundet* söder om Björnön.

**Norrtälje** kn, stad, Uppland. (in) *Telgium* 1298. – Till grund för namnet ligger ett fornsvenskt \**talgh* (ev. \**tælg(h)ia*), besläktat med verbet *tälja* och med innebörden 'skåra, inskärning, nedskärning' eller 'vik'. Den sakliga bakgrunden till namnet har säkerligen varit den långsmala *Norrtäljeviken*, som här skär långt in i landet. Själva namnet kan innehålla en inbyggarebeteckning \**tælg(h)iar* bildat till ett gammalt namn på *Norrtäljeviken*, \**Talgh*. Förleden *Norr-* är tillfogad för att skilja namnet från → *Södertälje*.

**Norrvinge** sn, Onsjö hd, Skåne. (in) *Hwitingy Nørre* 1256 avskr. (avser kyrkbyn), (in) *Norhwithingæ* 1352 (avser kyrkbyn). – Socknen har sitt namn efter kyrkbyn. Det kan vara en bildning med → *-inge* till ett namn fda. \**Norhwithinger* på en nu försvunnen sjö vid kyrkbyn. Sjö-

namnets efterled är i så fall en bildning till adjektivet *vit*, troligen med syftning på vit växtlighet (ängsull e.d.) runt sjön; förleden, adjektivet *norr*, relaterar namnet till det sjönamn som ligger till grund för namnet på den angränsande byn och socknen → *Södervinge*.

**Norrvinge härad** hd, Småland. (de) *Norwipingahæ-rath* 1273. – *Norrvinge härad* är ett av de fem häradena i det gamla landet *Värend* (→ *Allbo härad*). Namngivningen har liksom när det gäller grannhäradet → *Uppvidinge härad* skett från *Värends* gamla huvudbygd mellan sjöarna *Åsnen*, *Salen*, *Helgasjön* och *Rottnen*. *Norrvinge* och *Uppvidinge härad* utgör gemensamt centralbygden söder om *Helgasjön* en kraftigt kuperad, skogrik del av *Värend*. Sett från huvudbygden i *Värend* låg det nära till hands att för häradena i norr och nordöst utgå från fsv. *vidher* 'skog', svarande mot nysvenskt *ved*. *Norr-* anger väderstreck och *Upp-* belägenhet »längre upp» i skogen. Namnet betyder således 'deras härad som bor norrut i skogsbygden'.

**Norrvik** by, Ludvika sn, Dalarna → *Sörvik*.

**Norsholm** tätort, Kimstads sn, Memmings hd, Östergötland. – Tätorten har fått sitt namn från herresätet *Norsholm*, vars namn bildats till ett äldre *Nor* som använts om samma gård. Detta innehåller ordet *nor*, kanske i den vanliga betydelsen 'sund; kort å' med syftning på en del av *Motala* ström vid *Norsholm*. En holme har funnits vid gården; efterleden → *holm* behöver sålunda inte vara rent schablonmässig. Ett ännu äldre namn på gården var *Munkabodha* (*Munkabodha* 1178?), innehållande genitiv pluralis av *munk* och pluralis av → *bod*. *Munkaboda* tillhörde under medeltiden kyrkan. 1527 kallades egendomen *Braskeholm* med syftning på biskop Hans Brask, som en tid var gårdens herre. *Norsholms* järnvägsstation öppnades för trafik 1872.

**Norsjö** kn, sn, tätort, Västerbotten. *Norsjö* 1539. – Tätorten är framvuxen ur kyrkbyn, vilken lånat sitt namn åt socknen. Kyrkbyn har i sin tur fått namn efter läget vid sjön *Norsjön*. Sjönamnets förled syftar på *Noret*, en genom kyrkbyn rinnande bäck som förenar *Vajsjön* med *Norsjön*. Bäckens namn innehåller *nor* 'smalt vattendrag' som förenar två öppna vattenpartier. – *Bild 51*.

**Norsälven** älv, Värmland. *Frikaelff* 1540, *Noorsselffven* 1644. – Älvens namn är givet efter sockennamnet → *Nor*. För det äldre namnet \**Frika* se → *Frykerud*.

**Nortuna** by, Romfartuna sn, Norrbo hd, Västmanland → *Norrbo härad*.

**Norum** sn, Inlands Nordre hd, Bohuslän. *Noræima kirkia* 1388. – Socknens namn ingår i namnet på tre byar inom denna, *Höge-*, *Kyrke-* och → *Strandnorum*. Det anförda belägget från 1388 avser sannolikt *Kyrkenorum*. I namnet ingår ordet *nor*, här i betydelsen 'förträngning, trångt ställe', möjligen äsyftande en förträngning i den dal vid vars slutning nuvarande *Kyrkenorum* ligger. Efterleden är plural form av → *hem* 'boplatz; gård' eller 'bygd'.

**Norunda härad** hd, Uppland. *Norunde*, *Norundhe* 1280. – Fsv. *Norund* innehåller liksom några andra gamla hun-



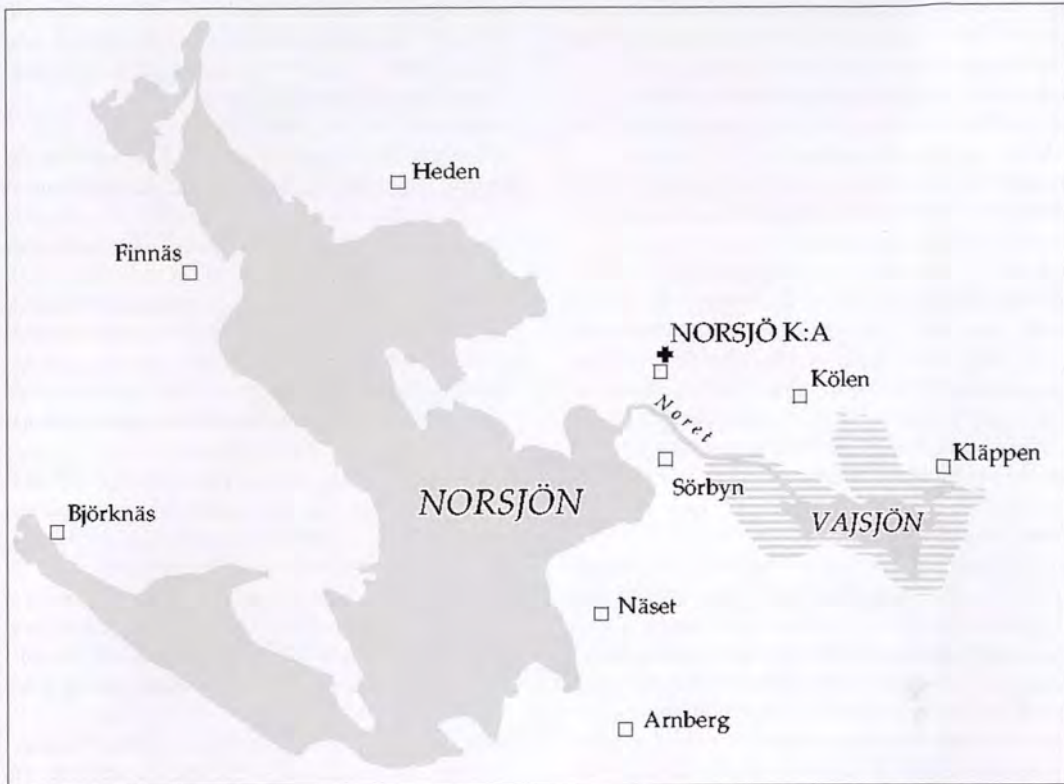


Bild 51. Norsjö. Nor är ett urgamalt ortnamnelement (se t.ex. → Nor, → Nora och → Norum), som de svenska nybyggarna fört med sig till övre Norrland. Ordet antas vanligen betyda 'smalt vattendrag som förenar två större vattenytor', en tolkning som illustreras väl av förhållandena i Norsjö i Västerbotten.

daresnamn det *hund* som är en föregångare till → *hundare*. Förleden *Nor-* innehåller ordet *nor* i betydelsen 'förträngning av vattendrag', sannolikt syftande på ett smalt ställe i Vendelån väster om Tensta kyrka, mellan bredare vattenytor som ännu vid högvatten utbreder sig norr och söder därom.

Vid sidan av fsv. *Norund* uppträder under medeltiden så småningom *Norunda hundare* (*hæradh*), där *Norunda* historiskt sett är att fatta som genitiv av en plural inbyggarebeteckning på *-ar*.

**Nosaby** sn, Villands hd, Skåne. (*de*) *Nosaby* 1200-talets förra del, *Noseby* 1468. – Sockennamnet, som ursprungligen avsåg kyrkbyn, innehåller i förleden möjligen ett äldre namn på den förbi byn flytande Råbelövskanalen, bildat till fda. *nos* 'näs', dock med oklar syftning. Efterleden är → *by* 'gård; by'.

**Nossan** å, Västergötland. *Noss* ca 1325. – Namnets innebörd är oviss. Enligt ett, dock mycket osäkert, förslag innehåller det den fornsvenska motsvarigheten till fvn. *hnoss* 'klenod'; med sådan bakgrund kan ånamnet vara ett så kallat noanamn, givet i insmickrande syfte för att beveka naturens makter. En annan möjlighet är att *Nossan* innehåller ett urgamalt ord med betydelsen 'vatten(drag)' e.d.

**Nossebro** tätort, Essunga sn, Barne hd, Västergötland. – Tätorten ligger vid → *Nossan* och har fått sitt namn från

en bro över denna å. Nossebro järnvägsstation ligger vid en bandel öppnad för trafik 1899.

**Nottebäck** sn, Uppvidinge hd, Småland. (*i*) *Nutabek* 1377. – Socknen har fått sitt namn från kyrkbyn. Det har ursprungligen tillkommit den förbifytande bäcken. Förleden i bäcknamnet är genitiv pluralis av fsv. *nut* 'nöt (i frukt)'.

**Notviken** tätort, Luleå stad, Norrbotten. *Notviken* 1783. – Tätorten är framvuxen i anslutning till en poststation och en järnvägsstation, benämnda *Notviken* och tillkomna i mitten av 1880-talet. Troligast genom förmedling av hemmanet (Gamla) Notviken, beläget ett stycke från tätorten, är namnet ytterst lånat från en vik av Luleälven. Förleden syftar på notfiske.

**Nusnäs** tätort, Mora sn, Dalarna. (*i*) *Nwsnæs* 1485. – Tätorten utgörs av en by. Namnet kan i förleden innehålla ett ord motsvarande det norska dialektordet *nut* 'utväxt på träd; framskjutande klippa, bergstopp' (*Nutsnäs* > *Nusnäs*). Med *nut* kan man här ha avsett det i Siljan utskjutande näs som Nusnäs är beläget på. Efterleden syftar också på detta näs.

- Ny** sn, Jösse hd, Värmland. (*j*) *Nysoken* 1400. – Socken-namnet anger socknen som ny i förhållande till en äldre intilliggande socken, sannolikt → *Arvika*.
- Nya Lödöse** tidigare stad, S:t Peders sn, Ale hd, Väster-götland. *Nylösse* 1474. – Namnet är givet efter den forna staden → *Lödöse* vid Göta älv.
- Nybble** samhälle, Visnums sn och hd, Värmland. (*in*) *Ny-bele* 1340. – Detta gamla bynamn innehåller ett forn-svenskt \**nybyle* 'nybygge' (jfr → *böle*).
- Nybjärs** gd, Hörsne sn, Gotland → *Bjärs*.
- Nyborg** tätort, Nederkalix sn, Norrbotten. – Tätorten har vuxit fram ur byn Ytterbyn och omfattar numera också denna. Namnet är övertaget från den 1898 inrättade poststationen *Nyborg*, namngiven efter ett sågverk som var i drift från 1875 till ca 1900. Bakgrunden till såg-verkets namn är okänd. *Nyborg* ingår i en kategori av ste-reotypa fastighets- och villanamn, som med herrgårds-namn som mönster fått stor spridning i modern tid.
- Nybro** kn, stad, Småland. – Namnet, belagt från omkr. 1770, avsåg ursprungligen en vid mitten av 1700-talet anlagd bro på landsvägen mellan Kalmar och Växjö. Bron kallades även *Lortbron*, anspelande på ett motsatsförhål-lande till den närbelägna *Fagerbron*. Som namnorsak har man tänkt sig att vägen i den sankta terrängen kring bron varit sönderkörd och »lortig». Förleden *Ny-* visar sanno- likt att en äldre bro funnits på platsen. Via ett torp och en krog – *Nybrotorpet* eller *Nybro* (även *Lortkrogen*) – över-fördes namnet till en 1865 bildad köping som blev stad 1925.
- Nybrostrand** tätort, Stora Köpinge sn, Herrestads hd, Skåne. – Namnet på denna unga tätort, som i huvudsak består av fritidsbebyggelse, är givet efter den strax i väster liggande äldre bebyggelsen *Nybro* (*Nyebro* 1675) vid en bro över Nybroån. Bron (*hooss Nybroo* 1465 avskr.) har väl betecknats som ny i förhållande till en äldre bro. Efterleden *strand* är vanlig i nybildade namn på områden med fritids- och åretruntbebyggelser nära havsstranden.
- Nydala** sn, Västra hd, Småland. (*de*) *Nova valle* 1100-ta-lets mitt, (*ii*) *Nydal* 1366. – Socknen har fått sitt namn efter Nydala kloster, vars namn är en översättning av det latinska *Nova vallis* 'den nya dalen', givet efter mönster av *Clara Vallis* 'den ljusa dalen', det latinska namnet på det franska klostret Clairvaux. På svenska uppträder namnet under medeltiden omväxlande med singular och plural form, *Nydal* och *Nydala* (jfr inl. 3.3.1).
- Nye** sn, tätort, Östra hd, Småland. (*jnnan*) *Nyokirkio sokn* 1402, (*j*) *Nya sokn* 1413. – Namnet, äldst *Nyakirkia* och senare förkortat till *Nye*, betyder 'den nya kyrkan' och torde ha föranletts av att en äldre kyrka vid Mörsebo övergivits och att en ny kyrka tillkommit på den nuva-rande kyrkplatsen. *Mörsebo* (*de ... Myrisbodom* 1290) in-nehåller ett äldre namn på sjön Smedbälgen sydöst om byn, fsv. \**Myrisæ* 'Myrsjön', och pluralis av → *bod*.
- Nyed** sn, Nyeds hd, Värmland. *Nye Edz* S. 1600. – Socken-namnet är givet efter den nu i tätorten → *Molkom* ingå-ende byn Ed, där kyrkan är belägen. Förleden anger sock-

- nen som ny i förhållande till socknen → *Ed* i Grums härad. Bynamnet *Ed*, som innehåller → *ed* 'passage mellan eller utmed vatten', åsyftar byns belägenhet på en landtunga mellan Molkomssjön och Borssjön.
- Nyeds härad** hd, Värmland. – Häradet bröts 1805 ut ur → *Väse härad*. Namnet är bildat till sockennamnet → *Nyed*.
- Nygård** tätort, Ale-Skövde sn, Ale hd, Västergötland. – Tätorten har vuxit fram vid en järnvägsstation, som öpp-nades för trafik 1878. Den fick namn från gården *Nygård* (*Nygård* 1547) på samma plats.
- Nyhammar** tätort, Grangärde sn, Dalarna. – Orten är framvuxen vid en under senare delen av 1600-talet till-kommen bruksanläggning. Förleden i namnet på denna bruksort är adjektivet *ny* och efterleden *hammar* 'stäng-järnshammare'. Förleden syftar troligen på att en äldre hytta, Abäckshyttan, fanns i närheten.
- Nyhem** sn, Jämtland. *Nyhem* 1825. – Namnet betyder 'det nya hemmet' med *hem* brukat i riksspråkets bety-delse. Den unga socknen har sitt ursprung i en kapell-församling instiftad 1851, men namnet är som synes be-lagt redan 1825. Kyrkan ligger i byn Ulvsjö, vilken till-kom som nybygge vid slutet av 1700-talet, och namnet kan därför inte vara äldre än från denna tid. Namnet *Nyhem* används också om den bebyggelse som uppstått kring Nyhems järnvägsstation.
- Nyhyttan** tätort, Järnboås sn, Nora och Hjulsjö hd, Väst-manland. *Nyhyttan* 1624. – Tätorten, som utvecklats ur byn med samma namn, har vuxit fram vid järnvägslinjen och den 1877 öppnade poststationen. Namnet innehåller orden *ny* och *hytta* 'smältugn för metallframställning'.
- Nykil** sn, tätort, Valkebo hd, Östergötland. *Nyakyl* 1346. – Förleden *Ny-* erinrar om att Nykil som nybildad socken en gång utbrutits ur en äldre socken Kil; den återstående delen fick namnet → *Gammalkil*. Socknen har givit namn åt tätorten, som vuxit fram vid kyrkan.
- Nykroppa** tätort, Kroppa sn, Färnebo hd, Värmland → *Kroppa*.
- Nykvarn** kn samt tätort, Turinge sn, Öknebo hd, Söder-manland. *Nyqvarns Säterier* 1676. – Tätorten har övertagit sitt namn från säteriet och bruket Nykvarn, vilket leder sitt ursprung till 1590-talet. Namnet syftar på att den ursprungliga hammarsmedjan anlades invid en äldre såg-kvarn.
- Nykyrka** sn, Jönåkers hd, Södermanland. *ecclesie Nya-kyrkio* 1352. – Socknen har fått sitt namn från själva kyr-kobyggnaden, vars namn visar att den, när den byggdes, var yngre än en eller flera andra kyrkor i trakten. – *Bild* 52, s. 240.
- Nykyrka** sn, Vartofta hd, Västergötland. *Nykyrke* 1783 (genitiv). – Ortnamnet åsyftar en på 1600-talet nyupp-förd kyrka. Nykyrka socken, utbruten ur Sandhems sock-en, upptas 1783 första gången i jordeboken.
- Nykyrke** tätort, Västra Ny sn, Aska hd, Östergötland. – Tätorten har vuxit fram vid bebyggelsen Nykyrke och sockenkyrkan, som ännu kallas *Nykyrke* (→ *Västra Ny*).
- Nyköping** kn, stad, Södermanland. *Nycopiam* 1250 (lati-

nisering, akkusativ). – Ortnamnet innehåller adjektivet *ny* och fsv. *køpunger* 'handelsplats'. Betydelsen är 'den nya handelsplatsen' eller möjligen 'det nya Køpunger'.

**Nyköpingsån** å, Södermanland. – Det stora vattendraget har fått sitt namn, belagt från 1500-talet, från staden Nyköping, där ån utmynnar i Östersjön. *Nyköpingsån* är i våra dagar ett sammanfattande namn på en lång kedja av åar mellan sjön Tisaren i Närke och Östersjön. De olika delarna av denna vattenväg hade förr liksom nu särskilda egna namn. I sitt nedersta lopp kallades Nyköpingsån i gammal tid sannolikt \**Sledh* 'den framglidande' eller möjligen 'den (på vintern) farbara'; detta ånamn synes följa sig i det nu försvunna bynamnet *Slåbro* i Sankt Nikolai socken.

**Nyland** tätort, Ytterlänns sn, Ångermanland. *Nylandh* 1535. – Tätorten, som fått namn efter byn Nyland, har vuxit upp kring den 1893 år öppnade järnvägslinjen. Namnet betyder ungefär 'nyodling' (jfr → *land*).

**Nylöse** förs., Göteborgs stad, Västergötland. *Nylösse* 1474. – År 1969 återtog församlingen Göteborgs Gamlestad sitt gamla namn *Nylöse*. Detta avsåg ursprungligen en stad som 1473 anlades vid Göta älv i syfte att ersätta det äldre Lödöse. Namnet är en sammansättning av adjektivet *ny* och en talspråklig variant *Löse* av stadnamnet → *Lödöse*

**Nymö** sn, Villands hd, Skåne. (i) *Nyme* 1434 avskr. (avser kyrkbyn), (i) *Nymæ* 1483 (avser kyrkbyn). – Socknen har sitt namn efter kyrkbyn. Det är sannolikt sammansatt av adjektivet *ny* och → *hem* 'boplatz; gård'.

**Nymölla** tätort, Gualövs och Ivetofta snr, Villands hd, Skåne. *Nyguernæ* 1351, *Nye mølle* 1584. – Tätorten har vuxit fram kring en kvarn, senare pappersbruk och trämasseindustri. Namnet, vars efterled är skånskans *mölla* 'kvarn' (äldst det liktydiga fda. *kværn*), betecknar var kvarnen som ny i förhållande till en äldre kvarn.

**Nynäs** gods, Bältinge sn, Rönö hd, Södermanland. *Nyanes* 1328. – Ortnamnet kan betyda 'det nya (den nya bebyggelsen) Näs'.

**Nynäshamn** kn, stad, Södermanland. *Nynäs hamn* 1873. – Namnet *Nynäshamn* tycks ha tillkommit under andra hälften av 1800-talet, då planerna på en vinteröppen hamn för Stockholm diskuterades livligt. Äldst torde det ha avsett själva hamnsundet. Förleden innehåller namnet på det närbelägna herresätet *Nynäs*, på vars mark samhället Nynäshamn (köping 1911, stad 1946) senare anlades.

**Nyskoga** sn, Älvdals hd, Värmland. – Socknen, som bröts ut ur → *Norra Ny* socken 1872, kallades tidigare *Ny sockens finnbygd*. Efterleden *skoga* är säkerligen skapad efter mönster av namnen på de närliggande socknarna → *Norra Finnskoga* och → *Södra Finnskoga*.

**Nysund** sn, Edsbergs hd, Närke samt Visnums hd, Värmland. (i) *Sundh Sochn* 1641, *Nyysundh* 1684. – Socknen är med Letälven som gräns delad mellan landskapen Närke och Värmland. Värmlandsdelen, som ursprungligen hörde till Värmlands län, överfördes 1923 till Örebro län. Gården

Sund (med namn efter ett sund vid → *Letälven*) har givit socknen dess namn. Socknen har även benämnts *Nykyrka*. Kyrkoherden Petrus Magni Gyllenius skriver omkring 1670 omväxlande *Sundzsockn*, *Sundzkyrka sockn*, *Nykyrkie* eller *Sundzsockn* (m.fl. former). Namnet *Sunds socken*, som så småningom segrade, vållade förväxling med den äldre *Sunds socken*, sedan 1891 *Sunne socken*, i Fryksdals härad i Värmland. Med anledning härav tillkom på 1600-talet namnet *Nysund*.

**Nysäter** tätort, Gillberga sn, Gillbergs hd, Värmland. *Nwseter* 1460-talet, *Nuuesætter* 1540, *Nysätter* 1744. – Namnet på denna i sen tid framvuxna tätort (tidigare kallad *Värmlands Nysäter*), återgår på ett bynamn. Det har i förleden, som omtolkats till adjektivet *ny*, antagits innehålla antingen en fornsvensk motsvarighet till mansbinyamnet fvn. *Hnúfa* eller ett äldre namn på Byälven. Efterleden är → *säter* 'utmarksäng'.

**Nysätra** sn, Lagunda hd, Uppland. *Ecclesie Nysæter* 1286. – Namnet är sammansatt av *ny* och → *säter* 'utmarksäng'. Ursprungligen bör namnet ha syftat på ny ängsmark som landhöjningen frigjort i Örsundaåns dalgång. Vid kyrkan finns också Nysätra by. Enligt vanlig mening har socknen närmast övertagit denna bys namn, men detta är osäkert.

**Nysätra** sn, Västerbotten. – Den 1821 tillkomna socknen bröts ut ur Bygdeå socken som kapellag 1624, och ett kapell uppfördes vid byn Nybyn (*Nyby* 1539). Namnet *Nysätra* är första gången omnämnt i slutet av 1650-talet. Av allt att döma är det ett nytt namn, varvid man tycks ha lånat förleden från *Nybyn*. Att man inte övertog hela bynamnet kan ha berott på att *-byn* ansågs vara en olämplig efterled i ett distriktsnamn. Vad som föranlett valet av just *-sätra* som efterled är dunkelt. Kanske har namnet satts av kapellagets förste kaplan Christian Turdin som hade studerat i Uppsala och därvid kan ha kommit i beröring med sockennamnet → *Nysätra* sydväst om Uppsala.

**Närunga** sn, Gäsene hd, Västergötland. (in) *Narungum* 1350. – Socknen har fått sitt namn från kyrkbyn. Namnet, som innehåller en plural inbyggarbeteckning på *-ung* (→ *-inge*), kan vara bildat till ett ord fsv. \**nar-* 'förträngning' e.d. med syftning på ett sammanträngt terrängparti vid byn.

**Näs** sn, tätort, Dalarna. (i) *Nass* 1479 avskr. – Tätorten omfattar kyrktrakten och har övertagit sockennamnet. Detta innehåller en motsvarighet till norska dialekters *näs* 'näsa; framspringande brant förhöjning' o.d., här säkerligen med syftning på det näslänkande landområde som bildas av Västerdalälvens stora krökning mellan Näs i öster och Vansbro i väster. Däröver har förr den s.k. Näs-vägen löpt, en del av den betydelsefulla vintervägen mellan Falun och Röros.

**Nättarö** ö, Ösmo sn, Sotholms hd, Södermanland. *Nutarn* ca 1300. – Önamnet är sammansatt av fsv. *nut* 'nöt' och → *arin* 'grusö, grusig mark'. Sannolikt har man på ön samlat hasselnötter.

**Näkten** sjö, Bergs, Hackås och Näs snr, Jämtland. (*fraan*) *Nækten* 1488. – Namnet är inte säkert tolkat. Enligt ett

förslag skall det sammanhållas med *näck* 'sjörä' och ta fasta på att sjön är svårrodd och anses opålitlig, vilket då skulle bero på näckens närvaro. Enligt ett annat hör det samman med ett ord svarande mot norskans *nækk*, som bl.a. kan ha betydelsen 'krökning eller böjning i älv'. Med sistnämnda tolkning skulle namnet kunna syfta på den stora böj som Sörviken bildar i sjöns södra del.

**Näliden** tätort, Näskotts sn, Jämtland. (*i*) *Nældh* 1407. – Tätorten har närmast övertagit sitt namn från järnvägs- och poststationen *Näliden*, öppnad 1881. Stationen har i sin tur namngivits efter sitt läge vid Nälidsjön vars äldre namn är *Näliden*, jfr också bynamnet *Faxnäliden* (*j*) *Faxanæghld* 1410), vars förled syftar på läget vid *Faxån*. Någon säker tolkning av namnet *Näliden* finns ej. Möjligen kan det röra sig om ett med *näl* besläktat ord, syftande på sjöns mot nordväst avsmalnande och nålliknande form.

**Nälidsjön** sjö, Jämtland → *Näliden*.

**Nämddö** sn, Sotholms hd, Södermanland. *Neffø* ca 1300, *Nemdö* 1539. – Enligt det mest troliga tolkningsförslaget skall förleden sammanhållas med fsv. *næf* 'näbb' med syftning på någon del av ön som liknats vid en fågelnäbb eller näsa. Den modern formen *Nämddö* kan bero på associationer med ordet *nämnd*.

**Nämforsen** kraftverk, fors, Ådals-Lidens sn, Ångermanland. *Nempne fiiskett* 1552, *Nempnde fors* 1568. – Namnet är flertydigt. Ett förslag är att förleden innehåller ett ord fsv. *\*næmd* 'tagbarhet, ställe där fisk finns att ta, fiskefångstplats'. Det kan ha varit fisket, som i forntiden lockade skaparna av de kända hållristningarna på forsens stränder och på öarna i denna.

**När** sn, Gotland. (*in*) *Ner* 1316. – Namnet kan vara övertaget från ett äldre namn på nuvarande Prästgården. Man har räknat med att det rör sig om en bildning till ett fornspråkligt ord *\*nær* med betydelsen 'förträngning' med syftning på en förträngning i Näsåns lopp vid kyrkan. Naturförhållandena på platsen ger dock mycket svagt stöd för en sådan tolkning, och den måste därför betraktas som osäker.

**Närdingen** sjö, Lyhundra och Närdinghundra hd, Uppland. *Näligen* 1635. – Sjönamnet är en bildning med ändelsen *-ung* (senare ombildad till *-ing*) till ett fornsvenskt *\*niærdh(er)* 'förträngning', besläktat med engelskans *narrow* 'trång'. Säkerligen avses formen på sjön, som är mycket smal med flera tränga sund. En till sjönämnet bildad inbyggarebeteckning ingår i → *Närdinghundra härad*.

**Närdinghundra härad** hd, Uppland. (*in*) *Nerdungahunderi* 1291. – Namnet innehåller genitiv av en plural inbyggarebeteckning, fsv. *nærdhungar*, bildad till sjönämnet → *Närdingen*. Den långsmala sjön ligger längst i öster i häradet och utgör i större delen av sin längd gräns mot Lyhundra härad. Bygden vid Närdingen får antas ha utgjort ett centrum i häradet med en gammal samlingsplats för dess invånare. Namnelementet → *hundare* är bevarat i den moderna namnformens *-hundra*.

**Närke** landskap. *Neeric* 1100-talets slut avskr., (*in*) *Nerchia* 1200-talet. – Landskapsnamnet är omdiskuterat.

Det innehåller troligen en inbyggarebeteckning. Denna har sammanställts med sockennamnet → *Norrbyås*.

**Närtuna** sn, Långhundra hd, Uppland. *ecclesie Nerthetunum* 1291, (*de*) *Nierdhatunum* 1298. – Sockennamnet, som är övertaget från kyrkbyn, innehåller i efterleden → *tuna*. Förleden är omdiskuterad. Enligt en uppfattning innehåller den genitiv av gudomsnamnet *Njård*, fvn. *Niǫrðr*. Enligt ett annat förslag utgörs den av ett gammalt sjönamn fsv. *\*Niærdhe*, bildat till fsv. *\*niærdh(er)* 'förträngning', syftande på förträngningar i en forntida fjärd eller sjö i närheten av nuvarande Närtunaby.

**Näs** sn, Gotland. *Nes* 1296. – Namnet är sannolikt ett gammalt bygdenamn som syftar på bygdens läge på ett större näs (*Näsudden*) i Östersjön.

**Näs** by, Lindbergs sn, Himle hd, Halland → *Södra Näs* och → *Trönningeby*.

**Näs** by, Träslövs sn, Himle hd, Halland → *Södra Näs*.

**Näs** sn, Jämtland. (*de*) *ecclesia Næs* 1344. – Namnet syftar ytterst på det breda näs som söder om kyrkan buktar ut i sjön → *Näkten*. Sockennamnet kan ha övertagit gårdnamnet *Näs* (→ *Kungsnäs*) eller också har det förmedlats via ett bygdenamn.

**Näs** sn, Vartofta hd, Västergötland. (*in*) *Næsi* 1299 (avser kyrkbyn). – Socknen har fått sitt namn från kyrkbyn. Det innehåller *näs* i betydelsen 'i sankmark framskjutande terrängparti' och har sitt upphov i äldre tiders terrängförhållanden vid byn.

**Näs bruk** tätort, By sn, Folkare hd, Dalarna. – Tätorten har ytterst sitt ursprung i en by *Näs* (*Näas* 1535), så benämnd på grund av läget på ett näs mellan Dalälven och Bysjön. Byn blev brukssamhälle efter anläggandet av en masugn 1873. Namnet *Näs bruk* kom att befästas sedan det 1921 ersatt *Näs station* som namn på poststationen.

**Näsby** sn, Östra hd, Småland. *Nesby* 1300-talets början. – Kyrkbyn har givit socknen dess namn, som innehåller orden *näs* och → *by* 'gård; by'. Byn ligger på ett näs i sjön → *Flögen*.

**Näsby** gods, Taxinge sn, Selebo hd, Södermanland. *Næsby* 1281. – Förleden åsyftar bebyggelsens läge vid ett näs i Mälaren; efterleden är → *by* 'gård; by'.

**Näsby** sn, Fellingsbro hd, Västmanland. *Nesby* 1330-talet. – Kyrkbyn har givit socknen dess namn, som innehåller ordet *näs*, åsyftande ett näs i sjön Väringen, och → *by* 'gård; by'.

**Näsbyggebyn** by, Siljansnäs sn, Dalarna → *Siljansnäs*.

**Näsbyholm** gods, Gärdslövs sn, Vemmenhögs hd, Skåne. (*de*) *Nesby holm* 1347. – Namnets efterled torde syfta på att gården ursprungligen har legat på en hög ö eller holme i den nu utdikade Näsbyholmsjön norr om bebyggelsen. Förleden innehåller namnet på en försvunnen by (*Nesby* 1410), belägen på det näs i den f.d. Näsbyholmsjön där godsets huvudbyggnad nu ligger. Bynamnets efterled är → *by* 'gård; by'. – *Bild* 53, s. 241.

**Näset** officiellt *Övernäs*, by, Forsa sn, Hälsingland → *Näsviken*.

**Näshult** sn, Östra hd, Småland. (*in*) *parrochia Nessiohult*

**ORTNAMNSEFTERLEDEN  
-HEM**

- 10 namn
- 5 namn
- 1 namn

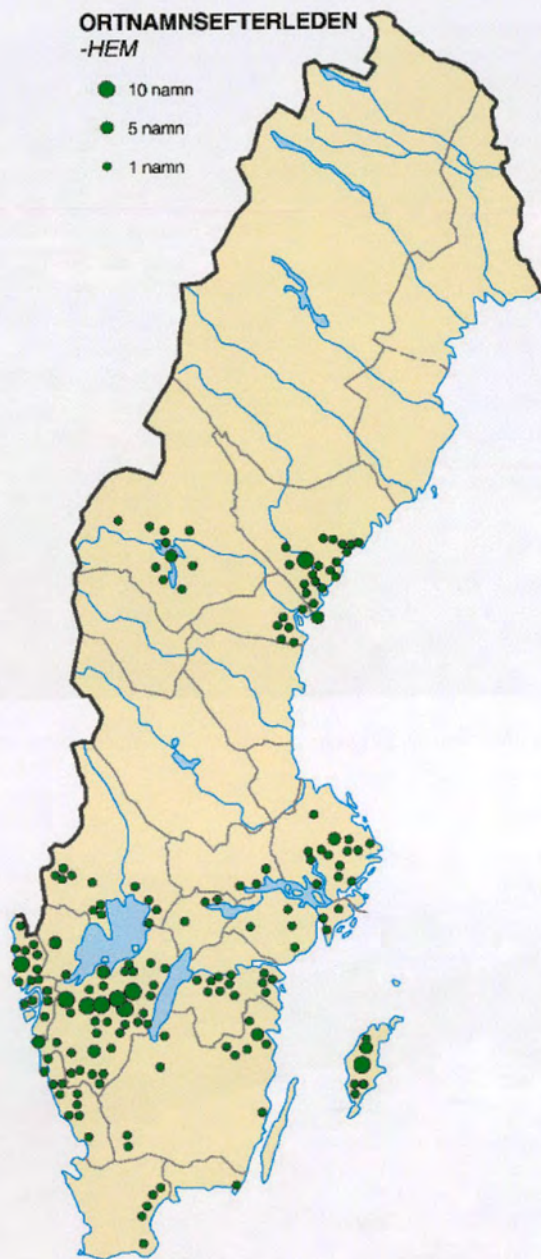


Bild 30. Utbredningen av ortnamnen på -hem i Sverige. Efter Sveriges Nationalatlas/Kulturminnen och kulturmiljövård (1994).



Bild 32. Hoverberget. Socknen Berg i Jämtland har fått namn av det väldiga Hoverberget nära Storsjöns södra ände.  
Foto: Riksantikvarieämbetet.



Bild 34. Hällefors. Hällar i forsen vid Hällefors. Foto: Mats Wahlberg.



Bild 35. Härjevad. Nedanför kraftstationen vid Härjevads gamla kyrkplats kan man se de hällar som ytterst ligger till grund för socknens namn. Foto: Per Vikstrand.



Bild 36. Högom. Namnet Högom syftar ursprungligen på de berömda gravhögarna från folkvandringstid utanför Sundsvall. Foto: Per Vikstrand.



Bild 37. Järbo i Dalsland. Förleden i namnet Järbo syftar på den skarpa förkastningsbrant som löper genom socknen. Här framträder den som en skogsklädd höjdrygg bortom gården Vinnsäter, som syns till höger på bilden. Foto: Per Vikstrand.



Bild 39. Kalmar. Möjligen är det den steniga terrängen på Stensö som ligger bakom namnet Kalmar. I bakgrunden anas dagens Kalmar. Foto: Per Vikstrand.





Bild 38. Jönköping. Junebäcken har givit namn åt Jönköping och var dessutom en viktig plats under svensk medeltid. Det var där som kungen, när han red sin eriksgata, utväxlade eder med västgötarna. Bäcken är i dag nästan helt kulverterad, men i Friaredalen rinner den en kort sträcka ovan mark. Foto: Per Vikstrand.



Bild 40. Kapelludden på östra Öland. Medeltida sten kors på Kapelludden. I bakgrunden syns ruinen av Sankta Britas kapell. Foto: Per Vikstrand.



Bild 46. Lena. Två socknar i Sverige – en i Uppland och en i Västergötland – bär namnet Lena. I Västergötland finns dessutom socknen Kungslena. Alla namnen innehåller ett ord \*len 'sluttning' som tidigt dött ut i svenskan. På bilden syns Lena kyrka i Lenabergs by i Uppland, belägen på krönet av en sluttning upp från Vendelån. Foto: Per Vikstrand.



Bild 47. Luppjo. Luppjo (Luppjoberget) med dess karakteristiska trappstegsform. Foto: Pär Domeij.



Bild 49. Malören. Malören är inget misstag utan en sammansättning av orden 'grus, småsten' o.d. och → ör 'grus(bank)' o.d. Ön gör skäl för sitt namn. Foto: Riksantikvarieämbetet.



Bild 52. Nykyrka i Södermanland. Namnet Nykyrka avser sannolikt den ännu bevarade 1100-talskyrkan. Gravkoret i förgrunden är dock en senare tillbyggnad. Kyrkan stod länge övergiven men återinvigdes 1929. Namnet representerar tillsammans med t.ex. → Lillkyrka och → Stenkyrka en grupp sockennamn som syftar på själva kyrkobyggnaden. Foto: Per Vikstrand.

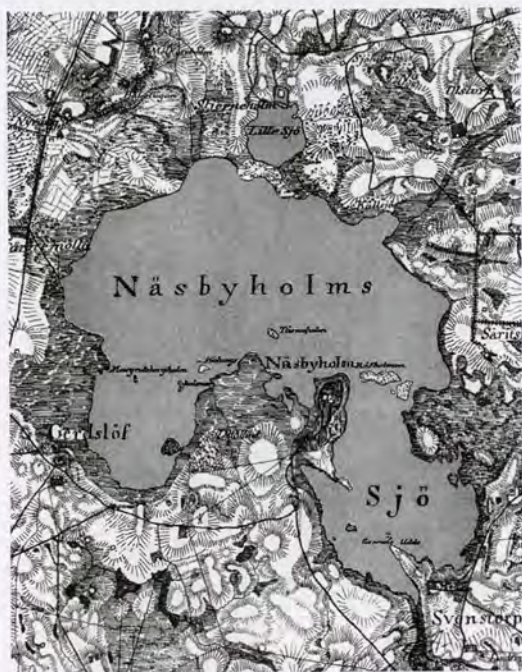


Bild 53. Näsbyholm. På den skånska rekognosceringskartan (1812–20) är Näsbyholmssjön ännu bevarad, och man ser hur herrgården ligger på en holme omgiven av vatten och sankmarker.

1278. – Socknen har fått sitt namn efter kyrkbyn. Det innehåller i förleden det äldre namnet på Serarpasjön, \*Nässjö. Sjön är rik på näs och vikar. Efterleden är → *hult*.

**Näshulta** sn, Österrekarne hd, Södermanland. *Nesulta* 1244. – Någon gård eller by kallad *Näshulta* finns inte nu i socknen, men mycket talar för att *Näshulta* under medeltiden var namnet på kyrkbyn. Det plurala (se inl. 3.3.1) ortnamnet innehåller *näs* och → *hult*. Fsv. \**Næshult(a)* kan allra äldst ha varit namnet på ett näs i Näshultasjön eller på hela det stora landpartiet mellan Näshultasjön, Näshultaån och Hyndevasström.

**Näs härad** hd, Värmland. *Næshærad* 1300-talets slut. – Häradsnamnet syftar på → *Värmlandsnäs (Näset)*, den stora halvön i Vänern.

**Näsinge** sn, Vätte hd, Bohuslän. (*wider*) *Næsini* kirku 1378. – Socknen synes ha fått namn efter prästgården. Namnet innehåller i förleden antingen *näs* – i så fall åsyftande det näs på vars främre del kyrkan ligger – eller det därmed besläktade fvn. *nōs* 'näsa; framspringande höjdparti'. Efterleden är → *vin* 'betesmark; äng', som senare har ombildats efter namnen på → *-inge*.

**Näskott** sn, Jämtland. (*i*) *Nesgath* 1403, (*i*) *Næsgatw* 1407. – Namnet är sammansatt av orden *näs* och *gata*, det senare här i en äldre betydelse 'väg'. Med *näs* avses troligen den landtunga i Storsjön på vilken Rödöns socken är

belägen. Namnet har således ursprungligen betytt 'vägen till näset' e.d. och så småningom överförs till bygden runt denna väg.

**Näsrämnen** sjö, Rämmens sn, Färnebo hd, Värmland → *Rämnen*.

**Nässja** sn, Dals hd, Östergötland. *Næsia* 1330. – Socknen har fått sitt namn från kyrkbyn. Det innehåller pluralis (se inl. 3.3.1) av *näs*. Nässja kyrka och kyrkby ligger på ett stort näs i Vättern.

**Nässjö** kn, stad, Småland. (*de*) *Næsiom* 1270-talet, *Nesio* 1333. – Namnet avsåg ursprungligen kyrkbyn (nuvarande Nässjöbyn) i Nässjö landsförsamling och innehåller plural dativform (jfr inl. 3.3.1) av ordet *näs*. Nässjö gamla kyrka ligger på en platå som tidigare torde ha utgjort ett näs i Ryssbysjön. Redan i början av 1300-talet uppträder skrivningar med två *s*, vilket tyder på att man uppfattat namnet som en sammansättning av *näs* och *sjö*.

**Näsudden** näs, Näs sn, Gotland → *Näs*, sn, Gotland.

**Näsrum** sn, tätort, Villands hd, Skåne. (*in*) *parochia Næsyom* 1379 avskr., (*j*) *Næseme sokn* 1442, (*i*) *Nesyom* 1425?, (*vti*) *Næskr* 1465 (avser kyrkbyn). – Sockennamnet, som är lånat från kyrkbyn (nu en tätort), kan antingen vara dativ pluralis (se inl. 3.3.1) av *näs* eller en ursprunglig sammansättning av *näs* och → *hem* 'boplats; gård'. Tätorten ligger innanför ett näs i Ivösjön.

**Näsviken** tätort, Forsa sn, Hälsingland. – Tätorten har uppstått kring en 1887–88 tillkommen järnvägs- och poststation. Denna lånade namnet från en på annan plats belägen äldre järnvägsstation, inrättad 1874 och namngiven efter det intelligande partiet av sjön Sördellen, av järnvägsbyggarna benämnd *Näsviken*. Namnets egentliga syftning är emellertid ett annat, närliggande vattenområde i samma sjö, viken Näsviken, på 1860- och 1870-talen känd som timmermagasin. Viknamnets förled avser läget antingen vid byn Näset (Övernäs), äldst omtalad 1535, eller också vid det näs som byn har namn efter.

**Näsåker** tätort, Ådals-Lidens sn, Ångermanland. *Nesackar* 1535. – Tätorten, uppkommen ur byn med samma namn, har vuxit upp vid den 1875 öppnade poststationen. Förleden kan betyda 'landsträcka längs vatten' eller 'udde' och i så fall syfta på en utbuktning av Ångermanälven vid Nämforsen. Efterleden är → *åker*.

**Nätra** sn, Ångermanland. (*De*) *Netru* 1344. – Namnet har ursprungligen tillkommit Nätraån, som flyter genom socknen förbi kyrkan. Ånamnet, fsv. \**Nætra*, är bildat till ett fornspråkligt ord med betydelsen 'våt, fuktig', antingen med innebörden 'vattnet; ån' eller med syftning på åns sank stränder eller översvämningar.

**Nätterhövden** sjö, Eringsboda och Sillhövda snr, Medelstads hd, Blekinge, samt Vissefjärda sn, Södra Möre hd, Småland. *Nättahöffda* siö 1554. – Sjönamnets förled utgörs av ett äldre namn på Nätrabyån (→ *Nätraby*). Efterleden är en forndansk motsvarighet till fsv. *höfðhe*, en bildning till ordet *huvud*. Nätterhövden, som är en av Nätrabyåns två källsjöar, har alltså uppfattats som Nätrabyåns »huvud».

**Nättraby** sn, tätort, Medelstads hd, Blekinge. (*in*) *Nædherby* 1347 avskr. (avser kyrkbyn). – Sockennamnet, vars efterled är → *by* 'gård; by', avsåg ursprungligen kyrkbyn (nu en tätort). Förleden innehåller ett äldre namn på den genom kyrkbyn rinnande Nättrabyån, fda. \**Nætr*, bildat till ett fornspråkligt ord med betydelsen 'våt, fuktig'. Namnet kan betyda 'vattnet; ån' eller åsyfta sankna stränder eller översvämningar. Jfr → *Nätterhövden*.

**Nättrabyån** å, Medelstads hd, Blekinge → *Nättraby*.

**Nävekvärn** tätort, Tunabergs sn, Jönåkers hd, Södermanland. – På platsen, sedan länge en industriort, fanns kvarn under medeltiden (*Næffuo qværn* 1447). Ortnamnet innehåller ett äldre namn, fsv. \**Næva*, på Näveån som rinner genom tätorten. Ån kommer från Näsvisjön, och dess namn kan vara bildat till sjöns namn, som har oklar innebörd.

**Nävlsjö** sn, Östra hd, Småland. (*de* ...) *Nevilsyo* 1290. – Namnet, efter kyrkbyn, innehåller i förleden en bildning till fsv. *næf* 'näbb', väl åsyftande den höjd varpå kyrkan ligger. Efterleden är *sjö* och avser den 1868 torrlagda Nävlsjösjön, som nu består av mossmarker.

**Nävlinge** sn, Västra Göinge hd, Skåne. (*in*) *Næflingi* ca 1250 (avser kyrkbyn). – Socknen har sitt namn efter kyrkbyn. Det är en bildning med *-linge* (→ *-inge*), sannolikt till en forndansk motsvarighet till fsv. *næf* 'näbb', i ortnamn ofta med betydelsen 'utskjutande terrängparti'. Möjlig åsyftas en kilformig udde i sankmarken väster om byn.

**Nävrägöl** tätort, Fridlevstads sn, Medelstads hd, Blekinge. – Tätorten har vuxit fram kring en järnvägsstation vid en bana, som öppnades 1874. Namnet är givet efter en by (*Neffuergols quærne* ['kvarn'] 1580-talet) söder om tätorten, vilken i sin tur fått sitt namn efter den intilliggande tjärnen Nävrägölen. Norr om tätorten ligger sjön Nävrasjön, vilken förbinds med Nävrägölen genom en å, som rinner vidare söderut förbi byn. Tjännamnet kan vara bildat i anslutning till sjönamnet, vars förled innehåller ordet *näver* med syftning på nävertäkt.

**Nävrasjön** sjö, Fridlevstads och Sillhövda snr, Medelstads hd, Blekinge → *Nävrägöl*.

**Nöbbele** sn, Konga hd, Småland. (*j*) *Nybele sokn* 1377. – Kyrkbyn har givit socknen dess namn, som återgår på en sammansättning fsv. \**nybyle* 'nybygge' (jfr → *böle*).

**Nödinge** sn, Ale hd, Västergötland. *Nødhunghe sonkth* 1463. – Socknen har fått sitt namn från kyrkbyn. Det är bildat med *-unge* (→ *-inge*), möjligen till ett fsv. \**nødh-*, som åsyftat en förträngning i landskapet. Socknen och kyrkbyn har givit namn åt tätorten.

**Nödinge-Nol** tätort, Nödinge och Starrkärrs snr, Ale hd, Västergötland. – Nödinge-Nol är en sammanväxning av de två stationssamhällena Nol och Nödinge. Tätorten Nol har fått sitt namn från en by i Starrkärrs socken (*Noor* 1396); det innehåller *nor* i betydelsen 'förträngning av vattendrag' med syftning på en trängre del av Göta älv. Tätorten Nödinge har fått sitt namn från by- och sockennamnet → *Nödinge*. Nols järnvägsstation och Nödinge hållplats öppnades för trafik 1877.

**Nömmen** sjö, Östra och Västra hd, Småland. (*ij*) *Nemen* 1541. – Namnet är en substantivering av ett adjektiv fsv. \**nømber* 'trång'. Sjön kan förefalla smal och trång på grund av sina många öar och holmar. Ett ånamn (*ena qværn* ['en kvarn'] som *hether Nøma* 1416) med samma betydelse kan eventuellt ligga till grund för sjönamnet.

**Nöre** by, Dalums och Timmele snr, Redvägs hd, Västergötland → *vin*.

**Nössemark** sn, Vedbo hd, Dalsland. *Nöfsemark* 1413 avskr. – Socknen gränsar till Norge. Kyrkan ligger nära Nössjön. Namnet har tolkats som '(den del av) Markerna som ligger kring Nössjön' (jfr → *Nordmarks härad*).

**Nösslinge** sn, Himle hd, Halland. *ecclesie Nyslinge* 1330-talet. – Socknen har övertagit kyrkbyns namn, som är oklart.

**Nöttja** sn, Sunnerbo hd, Småland. (*i*) *Nothøghom* 1353. – Namnet, efter kyrkbyn, innehåller fsv. *not*, *nut* 'nöt', troligen åsyftande bestånd av hassel, och pluralis av → *hög*.

## O

**Obbola** tätort, Holmsunds sn, Västerbotten. *Wbola* 1543. – Tätorten har utvecklats ur en by, nu under namnet *Obbolaby* en del av tätorten. Denna ligger på Obbolaön, förr en ö mellan två utloppsarmar av Umeälven. I namnet, som äldst åsyftat ön, kan ingå antingen ett från finlandsvenska dialekter känt ord *åbörd* 'isvall, bildad av på stranden uppvräkta isblock och issörja; strängar av vass, säv, tång, som sköljts upp på stranden' eller ett ord \**upp-börd* med liknande innebörd, i båda fallen med tänkbar syftning också på vrakgods, stockar o.d., som drivit iland, eller möjligen slamavlagringar.

**Ockelbo** kn, sn, tätort, Gästrikland. (*De*) *Oklabo* 1344. – Tätorten har utvecklats kring kyrkan och den efter socknen namngivna järnvägs- och poststationen, tillkommen 1876. Förleden innehåller genitiv av fsv. \**Ukle*, \**Okle*, äldre namn på Bysjön (därmed sammanhänger också namnet *Ycklaren*, avseende en sjö som står i förbindelse med Bysjön). \**Ukle*, \**Okle* är besläktat med verben *öka* och *växa* liksom med norskans *okla seg* 'föröka sig' och syftar på benägenhet för översvämningar till följd av de stora, snabba växlingarna i Bysjöns vattenstånd. Efterleden i *Ockelbo* är → *bo*, snarast i betydelsen 'bygd'.

**Od** sn, Gåsene hd, Västergötland. *Ood* 1394. – Socknen har fått sitt namn från kyrkbyn. Det innehåller troligen ett fornsvenskt \**odh* 'vadställe', besläktat med verbet *vada*. Byn ligger vid en bäck.

**Odarslöv** sn, Torna hd, Skåne. (*in*) *Wæstre Øtherslef* 1300-talets mellersta del (avser kyrkbyn). – Sockennamnet, som ursprungligen avsåg kyrkbyn (nu Västra Odarslöv), har i förleden antagits innehålla ett forndanskt mansnamn, antingen *Ottar* eller ett icke belagt \**Otar*. Efterleden är → *löv* 'arvegods'.

**Odensala** stadsdel, Östersunds stad, Jämtland. (*i*) *Odhin-sal* 1410 (avser byn). – Stadsdelen har namn efter byn *Odensala* som var belägen i parken sydväst om Stenäl-

dersvägen. Namnet innehåller i förleden genitiv av gudanamnet *Oden*. Efterleden kan vara antingen → *sal* eller → *al* – vilketdera går inte att avgöra. Möjligen kan det förhållandet att en av gårdarna i byn hette *Sal* tyda på att efterleden innehåller *sal*. Namnet har sekundärt anslutits till de vanliga plurala namnen på *-a* (se inl. 3.3.1). Stadsdelensnamnen *Odenslund* och *Odenskog* är unga och bildade med *Odensala* som mönster. Det bör noteras att det närbelägna *Torvala* (i *Torval* 1508) inte innehåller gudanamnet *Tor* utan ett sammansatt ord *torrvall* 'torr ängsmark'.

**Odensala** sn, Ärlinghundra hd, Uppland. *Ecclesie Othins-harg* 1286. – Sockennamnet är sammansatt av gudanamnet *Oden* och → *harg*. Det har sannolikt förmedlats till socknen via namnet på en nu försvunnen by, svarande ungefär mot prästgården. Namnet kan ursprungligen ha avsett en Odenshelgedom. Förleden har fogats till namnet för att skilja detta från ett annat *Harg* i samma socken.

**Odensbacken** tätort, Askers sn och hd, Närke. *Odens backe* 1700-talet. – Tätorten har vuxit fram vid en gammal marknadsplats vid Kvismare kanal, där landsvägen mellan Örebro och Vingåker korsar kanalen. En poststation inrättades 1896. Namnet saknar medeltida belägg. Det är ovisst om det är gammalt och har levt kvar enbart i den muntliga traditionen eller om det är en konstruktion av någon forntidssvärmare på 1600- eller 1700-talen, som velat anknyta till guden *Oden*. – *Bild* 54, s. 353.

**Odensberg** tätort, Gökhemns sn, Vilske hd, Västergötland. – Odensbergs järnvägsstation, öppnad för trafik 1892, ligger nära gården Odensberg, som erhöll sitt nuvarande namn (tidigare hette den *Kråketorp*) 1874. Gårdens och tätortens namn sammanhänger med *Odens kulle* (*Odens kulle* 1561), det till gudanamnet *Oden* bildade namnet på en mäktig höjd vid samhället.

**Odensjö** sn, Sunnerbo härad. Småland. (i) *Odhinsredha sokn* 1389, (j) *Odhænsøryth sokn* 1413. – Kyrkbyn har givit socknen dess namn, som är flertydigt. Förleden har föreslagits innehålla ett annat namn på sjön Bolmen (jfr belägget 1413), 'den åt *Oden* helgade sjön'. Den kan också förklaras som genitiv av gudanamnet *Oden*. Efterleden är → *ryd* 'röjning'.

**Odensjö** tätort, Barnarps sn, Tvetå hd, Småland. *Odhensio* 1394. – Tätorten har utvecklats ur byn Odensjö. Namnet innehåller troligen det gamla namnet på Barnarpsjön, 'den åt *Oden* helgade sjön'.

**Odensjön** sjö, Röstånga sn, Onsjö hd, Skåne. *Odensjö* 1729. – Sjöns namn anses vara givet efter häradsnamnet → *Onsjö härad*.

**Odenskog** stadsdel, Östersunds stad, Jämtland → *Odensala*.

**Odens kulle** höjd, Gökhemns sn, Vilske hd, Västergötland → *Odensberg*.

**Odenslanda** by, Vederslövs sn, Kinnevalds hd, Småland → *land*.

**Odenslund** stadsdel, Östersunds stad, Jämtland → *Odensala*.

**Odensvi** sn, Södra Tjusts hd, Småland. (in) *Odhinsw* 1371. – Namnet, som är övertaget från kyrkbyn, innehåller gudanamnet *Oden* och → *vi* 'helig plats, kultplats'. Det bör ursprungligen ha avsett en för bygden gemensam kultplats.

**Odensvi** sn, Åkerbo hd, Västmanland. (in) *manerio nostro* ['vår gård'] *Odhinswi* 1351. – Socknen har säkerligen fått sitt namn efter den f.d. kyrkbyn, nu Prästgården. Det innehåller gudanamnet *Oden* och → *vi* 'helig plats, kultplats'.

**Odensåker** sn, Vadsbo hd, Västergötland. *Ecclesie Othensaker* 1292. – Socknen har fått sitt namn från kyrkbyn. Det innehåller gudanamnet *Oden* och åsyftar en åker (→ *åker*) som förbundits med *Oden*, snarast kanske som plats för rituella handlingar.

**Oderljunga** sn, Norra Åsbo hd, Skåne. *Oderliunge* ca 1524. – Socknen har sitt namn efter kyrkbyn. Det innehåller i förleden sannolikt ett äldre namn, fda. \**Otra* (en bildning till fda. *otær* 'utter'), på Bäljane å, som rinner förbi kyrkbyn. Efterleden innehåller *ljung* i betydelsen 'ljunghed'.

**Offerdal** sn, Jämtland. (De) *Afflodal* 1344. – Socknen har övertagit namnet från en bygd. I förleden ingår bynamnet *Åflo* (i *Aflo* 1410). Sockennamnets efterled är *dal*. Förleden i *Åflo* är *å*, avseende *Åfloån*, och efterleden dialektordet *flo*, som förekommer med betydelser som 'öppen, sank myr' och '(brett) parti av älv eller å med lugnvatten'. *Åflo* tycks från början ha avsett en tjärnliknande utvidgning av *Åfloån* vid byn. Då kyrkan ligger 8 km från *Åflo*, har namnet *Offerdal* vid sockenbildningen syftat på ett betydligt större område än dalgången vid *Åflo*. Utvecklingen *Åflo*- > *Offer*- i sockennamnet har ägt rum redan under medeltiden (i *Offirdal sokn* 1420).

**Oknö** ö, stugområde, f.d. by, Mönsterås sn, Stranda hd, Småland. (in) *Vknø* 1300-talets senare hälft (avser byn). – Namnet innehåller i förleden ett till ordet *ok* (i fornsvenskan och dialekterna även *uk*) bildat \**okn*, vilket här syftar på öns okliknande form. Efterleden är *ö*.

**Okome** sn, Faurås hd, Halland. *ecclesie Okheem* 1330-talet. – Sockennamnet, omtalat redan 1177, är övertaget från kyrkbyn. Förleden innehåller *ok*, förmodligen med syftning på någon av höjderna vid kyrkan. Efterleden *-ome* återgår på dativ singularis av → *hem* 'boplatz; gård'.

**Ola** by, Bladåkers sn, Olands hd, Uppland → *Olands härad*.

**Olands härad** hd, Uppland. (in) *Olandia* (latiniserat) 1288, *Oland* 1291. – För *Oland*, namn på en gammal bygd som inordnats i hundaresorganisationen (→ *hundare*), har olika tolkningar föreslagits. *O-* har antagits innehålla en biform \**o* till *å*, varvid *Oland* antingen kan ha betydtt 'ålandet, landet vid Olandsån och dess tillflöden' eller vara sammansatt med \**O* som namn på Olandsån. Enligt ett annat förslag kan *Oland* innehålla ett äldre namn på Olandsån, fsv. \**Ol(a)* 'det krökande vattnet', som då också kan ge förklaring till bynamnet *Ola* (in *villa Olum* 1366) i Bladåkers socken i Nordinghundra härad, vilken gränsar

till Olands härad. Ola ligger vid en skarp krök i Olandsåns lopp, som vid byn svänger från östlig till nordvästlig riktning. Denna åkrök skulle vara det sakliga underlaget för det ansatta ånamnet. Bynamnet *Ola* kan emellertid också förklaras utifrån fsv. *ol' rem'*, syftande på den långsträckt ås som byn ligger på.

**Oleby** tätort, Fryksände sn, Fryksdals hd, Värmland. *Ålungebyn* 1540, *Olinghebyn* 1542, *Ollebyn* 1564. – Tätorten har vuxit fram ur en by. Namnets förled innehåller mansnamnet fsv. *Ole*, i de äldsta beläggen genitiv av *\*olingar* 'Olebybor'. Efterleden är → *by* 'gård; by'.

**Olivehult** gods, Kristbergs sn, Bobergs hd, Östergötland. *Olifvenhult* 1760. – Bebyggelsen bar tidigare namnet *Hult*, innehållande → *hult*. Förleden i *Olivehult* erinrar om släkten Oliveblad; Hans Månsson Oliveblad (död 1650) upprättade ett säteri i Hult.

**Olofsböle** by, Ljungby sn, Södra Möre hd, Småland → *böle*.

**Olofstorp** tätort, Bergums sn, Vättle hd, Västergötland. (*j*) *Olafstorp* 1436. – Tätorten har vuxit upp kring poststationen och den 1899 öppnade järnvägen. Namnet, som ursprungligen avsåg en by innehåller genitiv av mansnamnet *Olof* och → *torp* 'nybygge'.

**Olofström** tätort, Jämshögs sn, Listers hd, Blekinge. – Tätortens namn gavs 1759 efter den dåvarande ägaren till ortens järnbruk, Olof Olsson. Järnbruket kallades tidigare *Petriefors* efter den förste ägaren, Petré, som grundade bruket 1732. Efterlederna *ström* och *fors* är vanliga i namn på järnbruk belägna vid vattendrag.

**Olsfors** tätort, Bollebygds sn och hd, Västergötland. – Tätorten har föregåtts av en kvarn i Sörån (*Olsfors* 1868). Namnet innehåller genitiv av mansnamnet *Olof*. Olsfors järnvägsstation anlades vid en järnvägslinje öppnad 1894.

**Olshammar** tätort, gd, Hammars sn, Sundbo hd, Närke. *Oshamar* 1300-talets början. – Tätorten är framvuxen i anslutning till gården Olshammar. Namnet innehåller i förleden troligen ordet *os* 'åmynning', dock med oklar syftning. Efterleden är dialektordet *hammar* 'stenig höjd, stenbacke'. Namnet har tidigt missuppfattats som en sammansättning med mansnamnet *Olof*.

**Olskroken** stadsdel, Göteborgs stad, Västergötland. *Ohlskroken* 1676. – Namnet skall sättas i samband med begreppet *olsmäskkroken*, *olskroken*, avseende tiden kring Olovsdagen den 29 juni. Detta var en ur försörjningssynpunkt kritisk tid på året, då den gamla säden kunde ta slut och årets ännu inte var skördad. Namnet *Olskroken* avsåg äldst en äng, som på grund av sin magra avkastning har jämförts med denna knappa tid på året.

**Olstorp** tätort, Stora Lundby sn, Vättle hd, Västergötland. – Tätorten har fått sitt namn från den intilliggande byn Olstorp (fsv. *Olafstorp*); det innehåller mansnamnet *Olof* och → *torp* 'nybygge'.

**Ombenning** by, Västervåla sn, Gamla Norbergs bergslag, Västmanland. (*j*) *Amundabygning* 1400. – Namnet är sammansatt av genitiv av mansnamnet fsv. *Amund* och → *benning* ('hytt)byggnad'. Jfr → *Amänningen*.

**Omberg** berg, Dals och Lysings hd, Östergötland. *Ammobærh* 1200-talets senare del? – Namnet innehåller fsv. *\*ama* 'dimma, rök'; jfr dialektorden *ämme* 'ånga, imma, ljum blåst' och *amma* 'ånga, lukta'. I trakten har det sagts att Omberg *åmmar*, då dis eller dimma uppträder vid berget.

**Onsala** sn, Fjäre hd, Halland. (*de*) *Othænsæle* 1231 avskr., (*aff*) *Othænsalæ* 1403. – Sockennamnet är övertaget från kyrkbyn. Det innehåller i förleden genitiv av gudanamnet *Oden*. Efterleden kan antingen innehålla en form av ordet → *sal*, här kanske i betydelsen 'hallbyggnad', eller också → *al*. Den första uppfattningen är i dag vanligare. Platsen bör ha varit av central religiös betydelse för Onsalalandet.

**Onsjö härad** hd, Skåne. *Othænsheret* ca 1300. – Häradsnamnet innehåller gudanamnet *Oden*. Det hör därmed till en liten exklusiv grupp distriktsnamn, som innehåller gudanamn som förled (jfr → *Frösthult*, → *Luggude härad*); → *Odensjö(n)* i Röstänga socken i Onsjö härad är troligen ett ungt sjönamn, sekundärt bildat till häradsnamnet. I princip är det annars möjligt att fda. *Othins-hærath* har bildats till ett sammansatt ortnamn med gudanamnet som förled. Den moderna formen *Onsjö*, med *sjö* som efterled, uppträder först mot slutet på 1600-talet. Den föregås av danska 1500-talsformer som *Oensse*, undantagsvis även *Oensø* o. 1590.

**Onslunda** sn, tätort, Ingelstads hd, Skåne. (*aff*) *Othænslundæ* 1401 (avser kyrkbyn). – Sockennamnet, som är lånat från kyrkbyn (nu en tätort), minner om att det på platsen har funnits en lund helgad åt guden Oden.

**Ope** tätort, Brunflo sn, Jämtland. (*a*) *Opo* 1346. – Tätorten är framvuxen ur en by. Bynamnet återgår på *\*Opa*, ett äldre namn på Opeån. Ånamnet, som sammanhänger med fvn. *óp* 'rop, skrik', syftar på ljudet från ån och kan över sättas med 'den ropande, skrikande (ån)' e.d.

**Oppeby** sn, Kinda hd, Östergötland. *Vppeby* 1300. – Socknen har fått sitt namn från en by (numera kallad *Stjärnvik*). Namnet innehåller → *by* 'gård; by' och betyder 'gården (byn) där uppe (högre upp än intilliggande bebyggelse)'.

**Oppmanna** sn, Villands hd, Skåne. (*aff*) *Opmadinge* (avser kyrkbyn) 1479. – Sockennamnet, ett ursprungligt fda. *\*Upmathung*, är givet efter kyrkbyn och betecknade ursprungligen den övre, avsnörda, delen av Oppmannasjön, invid vilken kyrkan är belägen. Namnet är sammansatt av adverbet *upp* och ett sjönamn *\*Mathung*, en bildning till fda. *math* 'fuktig äng, strandäng'.

**Oppunda härad** hd, Södermanland. (*in*) *communi placito Vppunde* ['på Oppunda allmänna ting'] 1340, (*in*) *Vppundia* (latiniserat) 1346 avskr., (*i*) *Oppunde* 1357. – Fsv. *Oppund/Upund* innehåller liksom några uppländska hundaresnamn det *hund* som är en föregångare till → *hundare*. Förleden innehåller adverbet fsv. *up*, *op* 'upp', här avseende läge längre upp, nämligen från Östersjön sett.

Vid sidan av *Oppund/Upund* uppträder under medelti-



den så småningom *Oppunda/Uppunda hundare* (*hæradh*), där formen på *-a* historiskt sett är att fatta som genitiv av en plural inbyggarbeteckning på *-ar*.

**Oran** dialektal benämning på Oreälven, Dalarna → *Ore*.

**Ore** sn, Dalarna. *Oreth* 1541 (avser en by). – Namnet kan vara en ursprunglig sammansättning, fsv. *Oruhedh*. Efterleden är i så fall *hed* i betydelsen 'torr, talkogsbevuxen mark'. I förleden ingår genitiv av fsv. \**Ora*, avseende Oreälven (kallad bl.a. *Oran* och *Öran* i folkmålen längs älven). \**Ora* är bildat till *or*, en dialektal sidoförm till → *ör* 'grus(bank)'. Stavningen *Ore* i stället för *Oret* o.d. slår igenom i jordeböckerna i slutet av 1700-talet.

**Orkesta** sn, Seminghundra hd, Uppland. *Orcuste, ecclesia Orkasta* 1344. – Socknen har övertagit namnet från en by, troligast motsvarande dagens Orkestaby nära kyrkan. I förleden kan ingå mansnamnet fsv. *Orøkia* som betyder 'slarver' o.d. Efterleden är → *sta(d)*.

**Orlunda** sn, Aska hd, Östergötland. *Odhlunda sokn* 1385. – Socknen har fått sitt namn från kyrkbyn. Förleden är oklar; efterleden innehåller *lund* 'skogsdunge'.

**Ormaryd** tätort, Norra Solberga sn, Södra Vedbo hd, Småland. (*de*) *Ormaryd* 1380-talet. – Tätorten har vuxit fram kring järnvägslinjen, som öppnades för trafik 1873. Namnet, efter grannbyn Ormaryd, innehåller i förleden genitiv pluralis av ordet *orm* eller genitiv av det i runsvenskan belagda mansnamnet *Ormi*. Efterleden är → *ryd* 'röjning'.

**Ormesberga** sn, Norrvidinge hd, Småland. (*j*) *Ormsbergiæ sogn* 1407, (*i*) *Ormarsberge sogn* 1470-talet. – Socknen synes ha fått sitt namn efter prästgården. Förleden innehåller troligen genitiv av mansnamnet fsv. *Orm*, men det mer sällsynta namnet fsv. *Ormar* kan också komma i fråga (jfr belägget från 1470-talet). Efterleden är pluralis av *berg*, avseende höjder vid kyrkan.

**Ornunga** sn, Gäsene hd, Västergötland. *Ornunga sokn* 1402. – Socknen har fått sitt namn från kyrkbyn. Det innehåller en plural inbyggarbeteckning på *-ung* (→ *-inge*), kanske till ett ännu äldre ortnamn som innehållit *orne* 'fargalt'.

**Ornäs** tätort, Stora Tuna och Torsångs sn, Dalarna. (*i*) *Wrnæss* 1491 (avser byn Ornäs i Torsång). – Tätorten är framvuxen kring en år 1876 tillkommen post- och järnvägsstation i Stora Tuna. Stationen anlades nära utmark till byn Ornäs i Torsång och fick namn efter byn. Förleden i bynamnet, äldst omnämnt 1368, är *or*, en dialektal sidoförm till → *ör* 'grus(bank)'. Efterleden syftar på det näs i sjön Runn som byn ligger på.

**Ornö** sn, Sotholms hd, Södermanland. *Ornæ* ca 1300, *Ornø* 1476. – Socknen har namn efter sin huvudö, där kyrkan ligger. Om namnet äldst lytt \**Orn* kunde det vara en bildning till ett fornordiskt ord \**or* 'skydd'. Om namnet redan från början varit *Ornö*, dvs. en sammansättning med *ö*, skulle förleden kunna innehålla fsv. *orun* eller *oran* 'fejld, blodshämnd (som skydd för äran)', också detta med en ursprungligare betydelse 'skydd'. Kanske har namnet sin förklaring i att man vid färd längs en inre farled sett ön som ett värn mot havets stormar.

**-orp** → *torp*.

**Orrefors** tätort, Hälleberga sn, Uppvidinge hd, Småland.

– Tätorten har utvecklats ur bebyggelsen vid Orrefors järnbruk med privilegier från 1726 och järnvägsstationen Orrefors vid en 1876 öppnad linje. Efterleden *fors* syftar på den fors i Vapnebäckån vid vilken järnbruket anlades. Förleden sammanhänger med förleden i *Orranäs* (*Armanes* 1538, *Ormaness* 1539, *Orrenes* 1558), avseende en nu försvunnen gård på ett näs i Orranäsasjön strax väster om Orrefors. Hur namnen förhåller sig till varandra och vilken innebörd deras förleder har är oklart.

**Orrviken** tätort, Sunne sn, Jämtland. (*ij*) *Arwik* 1365. – Tätorten har utvecklats ur en by. Förleden är otolkad. Efterleden innehåller *vik*, åsyftande en vik av Storsjön, oklart vilken.

**Orsa** kn, sn, tätort, Dalarna. *ecclesie Orosom* 1325. – Sockennamnet har möjligen övertagits från nuvarande Kyrkbyn. Denna by har med tiden vuxit ut till dagens tätort. Namnet, fsv. \**Oruos*, \**Oruus*, har från början syftat på Oreälvens mynning i Orsasjön. I förleden ingår genitiv av fsv. \**Ora*, avseende Oreälven (→ *Ore*) och bildat till *or*, en dialektal sidoförm till → *ör* 'grus(bank)'. Efterleden är *os* 'mynning' eller \**us*, en dialektal variant av detta ord. Som bebyggelsenamn har namnet fått plural form (se inl. 3.3.1), fsv. \**Oruosa* (\**Oruusa*), varav *Orsa*.

**Orust** kn, ö, Orusts östra och västra hd, Bohuslän. (*j*) *Orðost* 1320. – Namnet, som äldst tillkommit ön, innehåller i förleden troligen en motsvarighet till fornengelskans *waroð* 'strand'. Efterleden är omdiskuterad. Möjligen ingår häri fvn. *vopt* 'fiskeplats'. Önamnets innebörd skulle kunna vara 'ön invid stranden (kusten), där fisket är gott'.

**Orusts västra härad** hd, Bohuslän. – Häradet omfattar västra delen av ön → *Orust*. Den östra delen utgörs av → *Orusts östra härad*.

**Orusts östra härad** hd, Bohuslän. – Häradet omfattar östra delen av ön → *Orust*. Jfr → *Orusts västra härad*.

**Osby** sn, tätort, Östra Göinge hd, Skåne. (*de*) *Osby* 1200-talets förra del. – Socknen har sitt namn efter kyrkbyn (nu en tätort). Förleden är *os* 'åmynning' med syftning på läget vid Driveåns utflöde i Osbysjön. Efterleden är → *by* 'gård; by'.

**Osbyholm** tätort, gods, Hörby sn, Frosta hd, Skåne. – Namnet innehåller i förleden bynamnet *Osby* (*in uilla Oesby* 1182 sen avskr.), sammansatt av *os* 'åmynning' och → *by* 'gård; by'. Detta åsyftar byns ursprungliga läge vid Hörbyåns utflöde i Ringsjön. I namnet på det ur byn utbrutna godset Osbyholm (*Ousbygaard* 1589, *Ousbyholms gård* 1754) har efterleden → *holm* tillagts efter mönster av äldre namn på slott och herresäten. Tätorten Osbyholm sydöst om godset har vuxit fram kring en nu nedlagd järnvägsstation, öppnad 1897.

**Oset** naturreservat vid Svartåns mynning, Örebro stad, Närke. (*i*) *Aositth* 1483. – Namnet innehåller fsv. *a-os* 'åmynning', åsyftande Svartåns mynning i Hjälmaren.

**Oskar** sn, Södra Möre hd, Småland. – Socknen bildades

1847 genom utbrytning ur Mortorps socken. Den fick namn efter Oskar I (1799–1859), kung från 1844.

**Oskar-Fredriksborg** tätort på Rindö, Vaxholms stad, Uppland. – Tätorten har utvecklats ur en befästning med detta namn, tillkommen 1870–78 och namngiven efter kung Oskar II, tillträdd 1872, vars prins- och författarnamn var Oscar Fredrik. Det kan väl inte uteslutas att man vid namnsättningen inspirerades av att en vid denna tidpunkt övergiven, på motsatta sidan av sundet Oxdjupet belägen befästning i Värmdö socken kallades *Fredriksborg*. Denna hade uppförts 1735 och namngivits efter den dåvarande kungen, Fredrik I.

**Oskarsberg** tätort, Vallda sn, Fjäre hd, Halland. – Tätortsnamnet återgår förmodligen på ett i sen tid tillkommet gårdnamn. I förleden ingår mansnamnet *Oskar*. Efterleden är *berg*, väl med syftning på läge vid bergig terräng.

**Oskarshamn** kn, stad, förs., Småland. – Församlingen tillkom 1873 genom utbrytning ur Döderhults socken, varvid församlingskyrka uppfördes i Oskarshamns stad. Staden återgår på fiskeläget och hamnen Döderhultsvik, från mitten av 1600-talet lydköping främst under Kalmar. *Döderhultsvik* (*Döderhult wijk*, *Dörelt wijk* 1634 avseende en ort, *Dörels wijk* 1634 avseende en vik) har som förled sockennamnet → *Döderhult* och som efterled *vik* med ursprunglig syftning på den vik av Kalmarsund som ledde in mot kyrkbygden i Döderhult. Vid stadsbildningen 1856 ändrades namnet till *Oskarshamn*. I förleden ingår den dåvarande kungen Oskar I:s namn. Efterleden anknyter till ortens funktion som hamnstad.

**Oskarström** förs., tätort, Enslövs sn, Tönnersjö hd, och Slättåkra sn, Halmstads hd, Halland. *Oskarströms sågverk* 1864, *Oscarsström* 1867. – Församlingen, som funnits från och med 1957, har fått namn efter den nuvarande tätorten, där en kyrka hade byggts redan 1917. Tätorten återgår på ett industrisamhälle. I förleden ingår möjligen namnet på en kunglighet, i så fall troligast kung Oskar I (1799–1859), mindre sannolikt prins Oskar Fredrik (från 1872 kung Oskar II). Efterleden syftar på ån Nissans strömmande flöde vid den intilliggande forsen. För den 1877 tillkomna järnvägs- och poststationen tillämpades stavningen *Oskarsström*, av okänd anledning ändrad till *Oskarström* år 1939.

**Ostnäset** näs vid Bottenviken, Byske sn, Västerbotten → *Ostvik*.

**Osträsket** sjö, Byske sn, Västerbotten → *Ostvik*.

**Ostvik** tätort, Byske sn, Västerbotten. *Osteuik* 1539. – Tätorten återgår på en by. Namnet har från början syftat på en havsvik, av allt att döma en nu uppgrundad inre del av Ostviksfjärden längs Storbäckens lopp vid byn. Då en sjö ett par kilometer uppströms Storbäcken heter *Osträsket*, skulle förleden i *Ostvik* enligt ett tolkningsförslag kunna innehålla ett äldre namn på bäcken, *\*Osta*, dock visst med vilken innebörd. Till osäkerheten bidrar att ett näs sydöst om byn ut mot havet heter *Ostnäset*. Kanske hör namnet, som uttalas »Åsstvik», på något sätt

ihop med matvarubeteckningen *ost*, på Byskemål »åsst». **Othem** sn, Gotland. *Oteim* 1336, (*af*) *otaim* 1400-talet (med runor). – Sockennamnet är sannolikt övertaget från en bebyggelse svarande mot nuvarande *Othemars*. Det innehåller i efterleden → *hem* 'boplats; gård'. Förleden är dunkel.

**Othemars** gd, Othems sn, Gotland → *Othem*.

**Ottarp** sn, Luggude hd, Skåne. *ecclesie Othæthorp* 1351. – Sockennamnet avsåg äldst kyrkbyn. Det är sammansatt av genitiv av mansnamnet *fda. Otti* och → *torp* 'nybygge'.

**Ottarshögen** stor gravhög, Vendels sn, Örbyhus hd, Uppland. *Utters högen* 1675, *Otters högen* 1677. – De båda äldsta beläggen tycks ingå i en folklig tradition, likaså den år 1931 bland ortsbor noterade uttalsformen »Uttershögen». Förleden innehåller sannolikt mansnamnet *Ottar*, som i traderingen associerats med ordet *utter*. Den i graven lagde stormannen, död ca 500 e.Kr., kan enligt en forskningstradition vara sveakungen Ottar Vendelkråka. Hans historiska existens är emellertid mycket osäker. Det är visst om det föreligger något sakligt samband mellan honom och högens folkliga namn.

**Ottenby** gd, naturreservat, Ås sn, Gräsgårds hd, Öland. *ecclesie (de) Othanby* 1279 (avser Ås socken), (*pro curia mea* ['(för) min gård'] *Othamaby* 1293. – Naturreservatet omfattar mark till Ottenby gård. Gården var under medeltiden i Nydala klostrets ägo men omvandlades på 1500-talet till kungsgård under kronan. *Ottenby* föregick → *Ås* som sockennamn. Förleden innehåller troligen genitiv *\*Otama* av ett mansnamn fsv. *\*Otami* 'den otame, den motspänstige'; ett mansnamn *Otamr* ('otam') är omnämnt på en sömländsk runsten.

**Otterbäcken** tätort, Amnehärads sn, Vadsbo hd, Västergötland. – Tätorten har fått sitt namn från gårdar (*Otterbecken* 1634) belägna vid en bäck; förleden innehåller den västgötska dialektformen *ot(t)er* av djurbeteckningen *utter*. Otterbäckens fick järnvägsstation under 1800-talets senare del och var då också lastageplats vid Väneren.

**Otterstad** sn, Källands hd, Västergötland. (*jn*) *Otars staðum* 1283 (avser prästgården). – Socknen har fått sitt namn från gården Otterstad (Stommen) (→ *Stommen*). Det plurala (se inl. 3.3.1) ortnamnet innehåller genitiv av mansnamnet *Ottar* och i efterleden → *sta(d)*.

**Ottravad** sn, Vartofta hd, Västergötland. *Oterwadh sokn* 1397. – Socknen har fått sitt namn från kyrkbyn. Det innehåller i förleden fornsvensk genitiv pluralis av den västgötska dialektformen *ot(t)er* av djurbeteckningen *utter* och i efterleden *vad* 'vadställe'. Byn ligger nära ån Ösan.

**Ova** sn, Kinnefjärdings hd, Västergötland. *Oowa* 1361 (avser kyrkbyn). – Socknen har fått sitt namn från den nu försvunna kyrkbyn, som låg vid Mariedalsån, ovanför dess nedre lopp. *Ova* kan innehålla ett forntida fors- eller strömnamn, fsv. *\*Ovi* 'den övre', eller ett gammalt ännam med samma innebörd.

**Ovansjö** sn, Gästrikland. *Owansyo* 1330-talet. – Namnet, som innehåller prepositionen *ovan* 'ovanför' och *sjö*, har

från början betecknat den nuvarande kyrktraktens läge högre eller längre upp mot land från Storsjön räknat.

**Ovanåker** by, Torsåkers sn, Gästrikland → *Torsåker*.

**Ovanåker** kn, sn, tätort, Hälsingland. *Offuanåker* 1542 (avser en by). – Tätorten har utvecklats kring Kyrkbyn med närliggande bebyggelser och den efter socknen namngivna järnvägsstationen vid en 1899 öppnad bana. Ovanåkers socken bröts ut ur Alfta 1639 och fick namn efter kyrkbyn, som då hette *Ovanåker*. Förleden är positionen *ovan* 'ovanför', efterleden → *åker*. Namnet har ursprungligen betecknat ett bebyggelseläge högre eller längre upp i förhållande till en närbelägen åker. I jordeböckerna brukas *Ovanåker* som kyrkbynammn ännu 1761 men är 1825 ersatt av *Kyrkbyn*.

**Ovesholm** tätort, gods, Träne sn, Gärds hd, Skåne. – Tätorten har vuxit fram kring en 1882 öppnad järnvägsstation, vilken namngavs efter det ett par kilometer nordväst därom belägna godset Ovesholm (*Offuitzhholm*, *Ofvisholm* 1591, *Owisholm* 1624, *Affuesholm* 1626, *Åkesholm* 1751, *Åkesholm som ock kallas Owitsholm* 1767). Godsets namn innehåller i förleden mansnamnet *fa. Aghi*, varav under medeltiden även fanns en variantform *Owe*. Förleden har senare kommit att anknytas till mansnamnet *Åke* (fda. *Aki*). Efterleden → *holm* kan åsyfta gårdens ursprungliga läge invid norra änden av Ovesholmssjön på en holme, avgränsad av sjön, en bäck och sankmarker, men efterleden kan också ha givits i statushöjande syfte.

**Oviken** sn, Jämtland. (*De*) *Owik* 1344. – Namnet har från börjat åsyftat den i socknen inskjutande Myrviken, en stor vik av Storsjön. Troligen avsåg namnet vid sockenbildningen all bygd kring viken. Förleden är oklar. Möjligen ingår däri det bland annat från Jämtland kända dialektordet *od* 'liten fisk, fiskyngel'. I källorna dyker bestämd form av namnet upp i slutet av 1400-talet (*j Owikien* 1470) men blir inte vanlig förrän i mitten av 1500-talet.

**Oviksfjällen** fjällmassiv, Ovikens sn, Jämtland. – Namnet anger läget i socknen → *Oviken*. Fjällets sydsamiska namn *Luvlietjahkh* är sammansatt av *luvlie-* 'öst' och pluralis av *tjahke* 'fjäll(topp)'.

**Oxbacken** tätort, Helgona sn, Rönö hd, Södermanland. – Namnet på detta villaområde i utkanten av Nyköpings stad har äldst troligen använts om en betesmark för oxar.

**Oxelösund** kn, stad, Södermanland. *Oxlösundh* 1438. – Hamnstadens namn bars i begynnelsen av ett sund vid ön Oxelö (*Oxlø* 1438). Önamnet innehåller trädbeteckningen *oxel*. Under 1800-talet fanns på platsen järnvägs- och poststation och gästgivargård.

**Oxie** sn, Oxie hd, Skåne. (*in*) *uilla Oshoegu* 1100-talets mellersta del (avser kyrkbyn). – Socknen har sitt namn efter kyrkbyn (nu en tätort). Detta ursprungligen sammansatta namn innehåller i förleden *os*, antingen i betydelsen 'källsprång' eller i betydelsen 'åmynning', då kanske med syftning på Oxiebäckens mynning i en nu försvunnen sjö strax öster om kyrkbyn. Efterleden är → *hög*. Jfr → *Oxie härad* och → *Kristineberg*.

**Oxie härad** hd, Skåne. *Oshøgheret* ca 1300. – Häradet har namn efter kyrkbyn i socknen → *Oxie*.

## P

**Padjelanta** nationalpark, Jokkmokks sn, Lappland. – Namnet är en försvenskning av lulesam. *Badjelánnda* 'högländ', vars efterled *lánnda* 'land(område)' är ett ungt nordiskt lån. Namnet syftar på renbeteslandet närmast Norge.

**Paittasjärvi** sjö i Kalixälvens vattensystem, Lappland. *Paitze* 1568. – Namnet är en förfinskning av sjöns nord-samiska namn *Báittasjärvi*. Förleden är kanske en omvandling av sam. *spáittas* 'snabb, kvick', med syftning på det snabbt strömmande vattnet vid sjöns utlopp, som nu kallas *Báittasluspi* (*luspi* 'utlopp, forsacke'), fi. *Paittasluspa*. Efterleden fi. *järvi*, nordsam. *járvi* betyder 'sjö'.

**Pajala** kn, sn, tätort, Norrbotten. *Paiala* 1603 (avser byn). – Sockennamnet, som är finskt, är lånat från byn, vars namn är bildat till personnamnet *Pajainen* (byns förste bebyggare) med tillägg av en boplotsangivande ändelse *-la*. I personnamnet ingår *paja* 'smedja'. Ortens nordsamiska namn *Bájal* återgår på det finska namnet.

**Partille** kn, sn, Sävedals hd, Västergötland. *parrochie Parthellæ* 1362 avskr. – Kyrkbyn har givit socknen dess namn, som i efterleden innehåller *hälla* 'stenhäll'. Förleden är dunkel.

**Pataholm** samhälle, Ålems sn, Stranda hd, Småland. (*j*) *Pata* 1504. – Namnets förled innehåller fsv. *pate*, *pata* 'fiskegård', här avseende fasta redskap för fiske vid kusten eller i Alsteråns nedre lopp. Platsen hette tidigast endast *Pata*. Efterleden → *holm* lades till vid mitten av 1600-talet och syftar på den nu uppgrundade holme på vilken samhället huvudsakligen är beläget.

**Pater Nosterskären** ögrupp, Klädesholms sn, Tjörns hd, Bohuslän. *Pater noster* 1583. – Namnet *Pater Noster* är vida spritt över världen. Det gemensamma för sådana lokaler är farvattnens farlighet för sjöfarande. Sjömännen skall här ha läst bönen Fader vår (på latin *Pater noster*).

**Pauliström** tätort, Karlstorps sn, Östra hd, Småland. – Tätorten har vuxit upp kring ett gammalt järnbruk (*Pauliströms Järnbruk* 1770), som anlades 1726 av major Vilhelm Mauritz Pauli.

**Paviken** vik, Västergarns sn, Gotland. – Tyvärr saknas äldre belägg för detta namn, vilket försvårar en tolkning. Förleden skulle dock kunna innehålla en sammandragen form av ordet *pata*. Detta uppträder i svenska ortnamn och dialekter i östra Sverige och Finland, ofta med syftning på flack och sank terräng, gärna invid stränder (jfr → *Medelpad*). En sådan innebörd skulle passa bra även för *Paviken*. Ordets ursprung är dock dunkelt och det kan inte uteslutas att det i gamla ortnamn har en mer specialiserad betydelse. Namnet har sitt intresse inte minst för att det under yngre järnåldern fanns en viktig hamn vid Paviken.

**Pelarne** sn, Sevede hd, Småland. (*in*) *Pilernom* 1330

avskr. – Socknen har övertagit namnet från kyrkbyn. I förleden ingår möjligen trädbeteckningen *pil*. Efterleden innehåller → *arin* 'grusö, grusig mark'.

**Pello** tätort, Svansteins förs., Övertorneå sn, Norrbotten. – Byen delas av riksgränsen i en svensk och en finsk del. Namnet, äldst belagt 1539, återgår kanske på nordsam. *biellu* 'skälla, klocka' (nordiskt lånord), som kan ha varit förleden i en samisk namnform på sjön *Pellonjärvi*. Sjön ligger på den finska sidan av gränsen.

**Pengsjö** by, Vännäs sn, Västerbotten. *Pengesjö* 1539. – Namnet är givet efter sjön vid vilken byn är belägen. Det är en försvenskning av sydsam. \**Biengjeaevrie*, sammansatt av en dialektal form av *bienje* 'hund' och *jaevrie* 'sjö'.

**Penningby** gods, Länna sn, Frötuna och Länna skg, Uppland. (*in*) *Pitingæby* 1339. – Godsets huvudbyggnad uppfördes troligen på 1540-talet och övertog namnet från en där belägen bebyggelse. I förleden ingår genitiv pluralis av fsv. \**pitingar* 'folk bosatta i en dalkjusa', bildat till det bland annat från Uppland kända dialektordet *pita* 'dalkjusa, liten trång dal'. Efterleden är → *by* 'gård; by'. Namnet genomgick redan under medeltiden ljudutvecklingen *Pitingaby* > \**Pidhingaby* > \**Pingaby*, vilket omtolkades som *Pinningby* (jfr *Pinningaby* 1413) och *Penningby*.

**Persberg** tätort, Färnebo sn och hd, Värmland. *Persberg* 1651. – Tätorten, som har vuxit fram kring ett gruvfält, innehåller mansnamnet *Per* och *berg* i betydelsen 'gruvfält'.

**Persbo** tätort, Ludvika sn, Dalarna. *Perssoda* 1539. – Tätorten återgår på en by. Förleden innehåller mansnamnet *Per*, efterleden pluralis av → *bod*, här troligen avseende fåbodar.

**Pershagen** tätort, Tveta sn, Öknebo hd, Södermanland. – Tätorten är framvuxen ur bebyggelse tillkommen under 1900-talets första år. Namnet påstås ha sin upprinnelse i att en torpare *Per* var bosatt på en plats kallad *Haga* intill den första nybebyggelsen. Då det dåvarande Pershagen och det närbelägna Bränningstrand hade vuxit samman, uppstod diskussion om vilket sammanfattande namn den på detta sätt uppkomna tätorten borde ha. Frågan avgjordes i och med att den 1938 inrättade postanstalten fick heta *Pershagen*.

**Persnäs** sn, Åkerbo hd, Öland. *Petznes* 1404. – Namnet är äldst omnämnt på 1280-talet och har från kyrkbyn förts över på socknen. Förleden är oklar. Efterleden syftar på någon av de i Östersjön utskjutande uddarna i kyrktrakten. Ändringen av förleden till *Pers-* är belagd från 1500-talet.

**Perstorp** sn, tätort, Norra Åsbo hd, Skåne. (*j*) *Pæthers-torp* 1504. – Sockennamnet, som ursprungligen avsåg kyrkbyn, innehåller mansnamnet *Per* (*Peter*) och → *torp* 'nybygge'. Tätorten har vuxit fram kring den strax öster om kyrkbyn belägna järnvägsstationen, öppnad 1875.

**Persön** tätort, Nederluleå sn, Norrbotten. (*i*) *Pedersö* 1480, *Persöön* 1539. – Tätorten är framvuxen ur en by. Förleden innehåller mansnamnet *Per* (*Peder*), här möjligen avseende en år 1339 som testamentsvittne omtalad

person, Petrus »in Øø». Efterleden syftar på den forntida, numera landfasta ö som byn ligger på.

**Peuraure** sjö, Jokkmokks sn, Lappland. – *Peuraure* är en äldre stavningsform av lulesam. *Bievvråvre*. Det är en sammandragen form, vars förled troligen hänger samman med adjektivet *bievrek* 'reslig, med långa lemmar (om djur, människor)'. Efterleden återgår på *javvrre* 'sjö'.

**Pieljekaise** nationalpark, Arjeplogs sn, Lappland. – Namnet, som är givet efter ett fjäll i parken, är en försvenskning av arjeplogssam. *Beljijgásse*, sammansatt av genitiv pluralis av *bällje* 'öra' och *gásse* 'spetsig topp'. Fjället, som har två öronliknande toppar, kallades tidigare av svenskspråkiga för *Örfjäll*.

**Pieskehaure** källsjö till Piteälven, Arjeplogs sn, Lappland. *Pieskejaure* 1673. – *Pieskehaure* är en äldre stavningsform av arjeplogssam. *Bieskehåvrre*, som är en bildning till *biesske* 'smalt näs som förbinder en bred halvö med fastlandet' och *javvrre* 'sjö'. Efterleden har sannolikt uppstått efter mönster från det stora antalet sammandragna sjönamn på -*håvrre* i Lule lappmark. Sjöns äldre namn, skrivet *Pita-Jaure* 1743, var i bruk till slutet av 1700-talet.

**Piksborg** borgruin, Annerstads sn, Sunnerbo hd, Småland. *Piikxborgh* 1402. – Namnet har förknippats med frälsesläkten *Pik*.

**Pilgrímstad** tätort, Revsunds sn, Jämtland. *Pelagrimstaden* 1749 (avser slättermark). – Tätorten är framvuxen kring en 1879 inrättad järnvägs- och poststation, namngiven efter en närbelägen bebyggelse. I förleden ingår *pilgrim*. Efterleden är *stad* 'båtplats'. Pilgrímstad ligger vid västra änden av Anviksjön. Det anses ha gått en pilgrimsled till Trondheim här i äldre tid.

**Pilkalampinoppi** berg, Hamra förs., Los sn, Hälsingland. – Berget ligger i Orsa finnmark. Dess namn innehåller *Pilkalampi*, namnet på en tjärn i närheten, numera försvenskat som *Pilkalamm*. Tjärnnamnet är ursprungligen sammansatt av fi. *pilkka* 'blecka, i trädstam uthugget märke' och *lampi* 'tjärn'. Efterleden *noppi* är en svensk återgivning av fi. *nuppi* 'knopp, höjd', i de mellansvenska finnbygderna ofta återgivet som *knoppen*. Sammansättningen *Pilkalampinoppi* följer inte finskans språkregler och torde därför ha skett i sen tid (jfr inl. 4.1). Namnet har anpassats till svenskan som *Pilkalammsnopp* i stället för det mer korrekta \**Pilkalammsknoppen*.

**Piperskärr** tätort, Lofta sn, Norra Tjusts hd, Småland. *Räfkärr* 1780, *Piperskärr* 1880. – Tätorten har vuxit fram kring en gård (längre tillbaka torp) med detta namn. I förleden ingår släktnamnet *Piper*. Efterleden är *kärr*. Namnet lär anknyta till karolinen Gustaf Abraham Piper (1692–1761), år 1738 boende på Gränsö herrgård, som torpet lydde under. Bakgrunden och tidpunkten för namnbytet från *Rävkärr* till *Piperskärr* är okända.

**Pite lappmark** del av Lappland. – Namnet är ursprungligen en historisk-administrativ benämning på samebygden som handels- och beskattningsområde. Det är givet efter huvudorten → *Piteå* i Norrbotten.

**Pite-Rönnskär** ö med fiskeläge och väderstation i Botenviken, Byske sn, Västerbotten. – Ön och fiskeläget kallas också enbart *Rönnskär* (*Rönnskiär* 1743). Med tillägg *Pite* har man velat skilja namnet från andra *Rönnskär*, två inom socknen och ett vid Skellefteå (→ *Rönnskärsverken*). Pite-Rönnskär ligger nära gränsen till förutvarande Piteå socken (efter utbrytning 1918 Hortlax socken) i Norrbotten. Förleden i *Rönnskär* utgörs av trädbe-teckningen *rönn*. Efterleden anger att ön var ett skär vid namnets tillkomst.

**Piteå** kn, stad, sn, Norrbotten. (*in*) *Pitu* 1339. – Orten har sitt namn efter den gamla centralorten, som är namngiven efter → *Piteälven*. Dess lulesamiska namn *Bihtám*, *umesam*. *Byöhdame*, avser också primärt älven. För stavningen *-å* → *Bured*. Ur socknen utbröts 1686 *Piteå* stads-församling.

**Piteälven** älv, Norrbotten och Lappland. – Namnet, vars ursprung diskuterats utifrån svenska, finska och samiska, saknar ännu säker tolkning. Älvens nuvarande umesamiska namn *Byöhdameiednuo*, lulesam. *Bihtámädno*, innehåller efterleden *iednuo* resp. *ädno* 'älv'. Jfr → *Piteå*.

**Pjätteryd** sn, Sunnerbo hd, Småland. (*j*) *Piadoryd*, (*ij*) *Piæderyz* *okn* 1400. – Sockennamnens ursprungliga syftning är oklar. Någon historiskt belagd kyrkby finns inte utan endast en prästgård. Namnet kan i förleden innehålla genitiv av en personbeteckning bildad till dialektordet *pjätt* 'litet barn; slag med handen; fjärt'. Efterleden är → *ryd* 'röjning'.

**Polacksbacken** universitetsområde, Uppsala stad, Uppland. *Pälackz Bachan* 1663 (avser ett åsparti). – Till området var mötes- och lägerplatsen för Upplands regemente förlagd 1680–1912. Tiden 1912–82 hade regementet sina kaserner här. Namnet avsåg först delen av Kronåsen norr om regementsplatsen, vilket förklarar förekomsten av det höjdbetecknande *backe* i efterleden. Syftningen på nuvarande område är belagd 1773 men slår igenom först från 1810-talet och framåt. Förleden har tolkats som innehållande antingen nationalitetsordet *polack* eller släktnamnet *Pollack*. I det förra fallet skulle namnet kunna minna om vissa icke närmare kända omständigheter kring den svensk-polske kung Sigismunds kröning på Uppsala slott 1594. Enligt en tolkning, återgiven 1666, skulle det på åsen ha inträffat en skärmytsling med polska soldater som drivits ut ur slottet, eller också skulle polackerna helt enkelt ha haft sitt läger vid åsen. En annan förklaring, som kanske är sannolikare, tar fasta på att en man som hette *Bertil Pollack* på 1540-talet förfogade över flera tomter mellan åsen och Fyrisån.

**Porjus** förs., tätort, kraftverk, Jokkmokks sn, Lappland. – Namnet, vars lulesamiska form är *Bårjäs* 'Seglet', är övertaget från en gård. Den sakliga bakgrunden är oklar.

**Porla brunn** brunnsort, Skagershults sn, Edsbergs hd, Närke. *Pullerkälla* 1616. – Namnet har föreslagits innehålla ett dialektord med betydelsen 'porlande', syftande på gasbubblor som stiger upp från källans botten. Brun-

nens nuvarande namn *Porla* bygger på det ord riksspråket har som motsvarighet för nämnda dialektord.

**Porsi** kraftverk, Jokkmokks sn, Lappland. – Namnet är en försvenskning av lulesam. *Bårsse*, som var namnet på forsens före utbyggnaden. Det går antingen tillbaka på *bårssi* med betydelsen '(forsen) som ger kaskader av vatten' eller på *bårssjo* 'det forsande fallet'.

**Pukavik** tätort, Ysane och Mörrums snr, Listers hd, Blekinge. *Pugeuigs haffn* 1575. – Namnet på detta gamla fiskeläge, beläget vid en vik av Pukaviksbukten, innehåller i förleden dialektordet *puke* 'övernaturligt väsen, djävul', också använt som mansbinamn, men namngivningsbakgrunden är okänd.

**Pukeberg** glasbruk, Madesjö sn, Södra Møre hd, Småland. *Pukeberg* 1542. – Glasbruket grundades 1871 intill byn Pukeberg. Förleden innehåller dialektordet *puke* 'övernaturligt väsen, djävul'. Efterleden syftar på något berg vid byn.

**Pullinki** berg, Svansteins förs., Övertorneå sn, Norrbotten. *Pullingi* 1789. – Namnet, som även påträffas i Bergslagens finnbygder och i en försvenskad form *Pålänge* i Nederkalix sn, är troligen en bildning med → *-nki* till det finska naturnamnselementet *pulli* 'uppsvällad, pösigt, rund'.

**Puoltikasvaara** by, Gällivare sn, Lappland. – Namnet avsåg ursprungligen ett berg med björniden vid byn. Det är en förfinskning av nordsam. *Buolddagašvárri*, som är sammansatt av *buolddagaš*, ett noaord för 'björn', och *várri* 'berg, fjäll'. Ortens nuvarande samiska namn *Buolddavárri* innehåller *buoldda* 'bergsluttning, backe'.

**Påarp** tätort, Välluvs sn, Luggude hd, Skåne. – Tätorten har vuxit fram kring en 1875 öppnad järnvägsstation vid byn Påarp (*Poerup* 1524). Namnet innehåller mansbinamnet fda. *Pa* ('påfågel') och → *torp* 'nybygge'.

**Pålböle** by, Sävars sn, Västerbotten → *böle*.

**Pålsboda** tätort, Sköllersta sn och hd, Närke. – Tätorten har vuxit upp kring järnvägen och den 1863 öppnade poststationen. Namnet går tillbaka på en gård (*Påfwalsboda* 1549) som tjänstgjorde som kaptensboställe. Det innehåller mansnamnet *Pål* (*Påvel*) och pluralis av → *bod*.

**Pålsjö** stadsdel, hgd, Helsingborgs stad, Skåne. *Pawelskob* 1491. – Namnet på herrgården, som givit namn åt en stadsdel, innehåller mansnamnet *Pål* (fda. *Pavel*) och *köp* i en betydelse 'köpt gård; köpt mark'. Ombildningen av efterleden till *sjö* uppträder äldst i mitten av 1700-talet.

**Pårte** högfjällsområde, Sareks nationalpark, Jokkmokks sn, Lappland. – *Pårte* är en äldre stavningsform av lulesam. *Bårdde*. Namnet är givet efter fjället Pårtetjåkkå, lulesam. *Bårddetjåkkå*, skrivet *Porta waari* (lulesam. *vårre* 'berg, fjäll') 1671. Förleden är möjligen en bildning till verbet *bårdde* 'sätta, ställa, lägga i rad, stapla', dock med okänd bakgrund. Efterleden *tjåkkå* betyder 'fjälltopp'.

**Påryd** tätort, Karlslunda sn, Södra Møre hd, Småland. (*i*) *Påryd*, (*pa*) *Rydt* 1535. – Tätorten återgår på en by. Då poststation inrättades i byn 1874 fick den namn efter byn

och inte efter socknen trots läge nära sockenkyrkan. Den omständigheten att en poststation i Udenäs socken i Västergötland hette *Karlslund* har möjligen spelat roll i sammanhanget. Förleden i *Påryd* är av allt att döma prepositionen *på*, medan efterleden innehåller byns ursprungliga namn *Ryd* (→ *ryd* 'röjning'). Ur prepositionsuttrycket *på Ryd* har ett nytt bynamn *Påryd* och därmed också ett nytt prepositionsbruk i *Påryd* uppstått.

**Påskallavik** tätort, Döderhults sn, Stranda hd, Småland. *Paskalawich* 1614, *Porsskalla wijk* 1634 (beläggen avser en vik). – Tätorten återgår på en köping. Bebyggelsen skall förmodligen föras tillbaka till 1689 då platsen blev marknadsplats och lydköping under Kalmar. Namnet har från början syftat på en med hamnplats försedd vik, varav efterleden. Förleden i *Påskallavik* måste betraktas som oklar mot bakgrund av de äldre beläggen för detta namn och för ett tidigare namn på antingen Lilla Fågelö eller Hulda Fågelö (*Porskäreö* 1541 m.fl.) i Påskallaviksfjärden. Till osäkerheten bidrar också förekomsten av den alternativa namnformen *Påskalle(n)* för tätorten.

**Päkkilä** by, Hietaniemi sn, Norrbotten. *Peckella* 1539. – Bynamnet är bildat till det finska mansnamnet *Pekka* med tillägg av ändelsen *-la*, som anger boplat. Vid järnvägens tillkomst på 1910-talet skapades hållplatsnamnet *Bäckesta* som en mindre lyckad svensk motsvarighet till namnet *Päkkilä*. Namnen har inget etymologiskt samband.

**Pältsan** gränsfjäll, Karesuando sn, Lappland. – *Pältsan* är en äldre stavningsform av *nordsam. Bealčán*. Namnet är otolkat.

**Pärlälven** älv, Jokkmokks sn, Lappland. – Namnet har sin grund i det pärlfiske som bedrivits i älven fram till 1950-talet. Älvens lulesamiska namn *Silbbaädno* är sammansatt av *silbba* 'silver' och *ädno* 'älv'. Det samiska ordet för 'silver' kan tolkas som 'skatt, rikedom' eller som 'silver(pengar)', som man fick vid avyttringen av pärlorna.

## R

**Rabbalshede** tätort, Kville sn och hd, Bohuslän. (*J*) *Rambadzheidhi* 1346. – Tätorten har vuxit upp kring järnvägen och den 1885 öppnade poststationen. Namnet, som hämtats från gården Rabbalshede, anses i förleden innehålla ett från kontinenten inlånat mansnamn \**Ragnbaldr*, fornhögtyskans *Raginbald*. Efterleden innehåller en böjningsform av *hed*.

**Rackeby** sn, Kållands hd, Västergötland. *Rakkæby* 1358. – Socknen har fått sitt namn från kyrkbyn. Det med → *by* 'gård; by' sammansatta namnet har antagits innehålla genitiv av ett mansnamn fsv. \**Rakke*.

**Ragunda** kn, sn, Jämtland. (*de*) *silua Rawnd* ['(från) Ragundaskogen'], (*apud ecclesiam Rawndir* 1290. – Socknen har sannolikt lånat namnet från en medeltida gård eller by vid vilken kyrkan uppfördes nära Indalsälven. Möjligen fungerade namnet vid sockenbildningen som

ett slags bygdenamn. Namnet har, troligast i formen fsv. *Ravund*, från början åsyftat ett 25 km långt, bredare parti av Indalsälven. Mellan kyrkbygden i Ragunda och den nu försvunna Storforsen utgjorde detta snarast en långsträckt sjö, Ragundasjön. Större delen av detta vattenområde tömdes genom mänskligt ingrepp 1796 (se → *Döda fallet*). *Ravund* är en bildning med *-und* antingen till (ett ord besläktat med) dialektordet *rave* 'trasa, fragment, kvarleva' (Jämtland), '(ej sammanhängande) slätterremsa; kil eller utkant från ett fält' (Härjedalen) eller till ett ord besläktat med *revel* 'sandbank, ås'. I vilketdera fallet bör namnet ha sin bakgrund i det kända faktum att Ragundasjön kännetecknades av långsträckta små öar och uddar. De första originalskrivningarna med *g* i stället för *v* dyker upp mot slutet av 1400-talet men slår inte igenom förrän under 1600-talet. Ett äldre uttal med *v*, »Raven», har bevarats in i vår tid.

**Ramdala** sn, tätort, Östra hd, Blekinge. *ecclesie Randala* 1330-talet, *ecclesie Rafndalæ* 1345. – Sockennamnet, som är givet efter kyrkbyn, är sammansatt av fda. *rafn* 'korp' och *dal*. Tätorten strax norr om kyrkbyn har vuxit fram kring en järnvägsstation vid en bana öppnad 1899.

**Ramkvilla** sn, Västra hd, Småland. (*j*) *Ramquilla sokn* 1407. – Kyrkbyn har givit socknen dess namn, som i efterleden innehåller en form av dialektordet *kvill* 'åförgrening', här åsyftande en förgrening i det vattendrag som faller ut i Ramsjön. I förleden ingår troligen dialektordet *ramm* 'fuktig äng'. Även fsv. *ramn* 'korp' kan komma i fråga.

**Ramlösa** stadsdel, hälsobrunn, Helsingborgs stad, samt Raus sn, Luggude hd, Skåne. – Den 1707 öppnade hälsobrunnen är namngiven efter läget invid de gamla byarna Västra Ramlösa i Helsingborgs stad och Östra Ramlösa i Välluvs socken, Luggude härad, ursprungligen en enda by (*in Ramflose* 1349 avskr., *aff Ramløpsæ* 1499). Namnet är sammansatt av skånskans *ramm* 'fuktig äng' och → *lösa* 'glänta; äng'.

**Ramnaån** å, Ramsele sn, Ångermanland → *Ramsele*.

**Ramnäs** sn, tätort, Snevringe hd, Västmanland. (*j*) *Rampnes sokn* 1384, (*j*) *Ramnæs sokn* 1412. – Socknen har troligen fått sitt namn från den gamla kyrkbyn. Det innehåller i förleden fsv. *ramn* 'korp' eller möjligen dialektordet *ramm* 'fuktig äng, sankmark'. Efterleden åsyftar ett näs i sjön Gnien. Tätorten har vuxit fram kring det 1590 grundade Ramnäs bruk strax norr om kyrkan.

**Ramsberg** sn, tätort, Lindes och Ramsbergs hd, Västmanland. (*i*) *Rampnsberg sogn* 1540, *Ramshytte Capell* 1589. – Socknen har fått sitt namn från kyrkbyn. Det kan äldst ha lytt \**Ramns[hytto]bergh*, där förleden är sammansatt av *hytta* 'smältugn för metallframställning' och mansnamnet fsv. *Ramn* och efterleden är *berg* 'bergslag, gruvfält'. En annan möjlighet är att namnet är ett ursprungligt *Ramsberg*, där förleden är fågelbeteckningen fsv. *ramn* 'korp' i kollektiv betydelse.

**Ramsele** sn, tätort, Ångermanland. (*i*) *Rafnasill* 1270-talet. – Namnet innehåller i efterleden ordet *sel* 'lugnatten

i å eller älv' (jfr t. ex. → *Långsele*, → *Resele*). Förleden har föreslagits vara ett ånamn \**Ramna-a*, nuvarande Ramnaån, bildat till fågelbeteckningen fsv. *ramn* 'korp'. Namnet skulle då betyda 'Korpån' eller 'ån med korpsvart vatten'. Lugnvattnet i Faxälven sträcker sig vid Ramsele kyrka ned förbi utloppet av Ramnaån. Någon by med namnet *Ramsele* finns inte, varför socknen kan ha fått namn efter den plats där kyrkan byggdes.

**Ramsjö** sn, tätort, Hälsingland. *Ramsjö* 1542 (avser en by). – Tätorten omfattar byn Ramsjö, också kallad *Kyrkbyn*. Namnet på den ca 1860 tillkomna socknen återgår på kyrkbyns namn genom förmedling av en kapellförsamling, inrättad 1852, och ett kapellag, utbrutet ur Ljusdals socken på 1830-talet. Förleden innehåller fsv. *ramn* 'korp', efterleden är *sjö*. Namnet kan ursprungligen ha syftat på Västersjön och angett att korpar höll till vid sjön eller möjligen att sjöns vatten uppfattats som korpsvart.

**Ramsta** sn, Hagunda hd, Uppland. (*jn*) *Ramstæ* 1282. – Socken har övertagit namnet från en nu försvunnen gård eller by. I förleden ingår antingen fsv. *ramn* 'korp' eller det därtill bildade mansnamnet, från början säkert binamn på person med korpsvart hår. Efterleden är → *sta(d)*.

**Ramsåsa** sn, Färs hd, Skåne. (*in*) *Ramsosæ* 1387 (avser kyrkbyn). – Socken har sitt namn efter kyrkbyn. Det synes i efterleden innehålla *os* 'åmyning', i så fall med syftning på Nybroåns utlopp i Fyleån. Förleden är oviss.

**Ramundberget** skidort, Tännäs sn, Härjedalen. – Namnet skall eventuellt sättas i samband med den spridda folkvisan om Ramunder den unge. Enligt denna kämpar och besegrar Ramunder en jätte uppe på ett berg. Därefter går han in i berget, faller en mängd små troll och drar vidare med sju skepp lastade med guld och ädla stenar. Tyvärr saknas äldre belägg för namnet.

**Ramundeboda** f.d. sn, omfattande bl.a. tätorten → *Laxå*, Grimstens hd, Närke. (*til*) *Romondæ bopæ* 1300-talet. – Namnet innehåller genitiv av mansnamnet *Ramund* och pluralis av → *bod*. Under 1600-talet användes de kortare formerna *Boda* eller *Boder(n)a*. Vid 1900-talets början återfick socknen sitt gamla namn *Ramundeboda*. Detta hade burits av ett kloster på vars mark kyrkan stod, innan den flyttades till Laxå.

**Ramvik** tätort, Högsjö sn, Ångermanland. – Tätorten har vuxit upp kring poststationen och järnvägslinjen, som öppnades för trafik 1893. Namnet, efter en by (*Ramwijk* 1535), innehåller fågelbeteckningen fsv. *ramn* 'korp' och *vik*, här troligen åsyftande den stora inbuktningen av Ångermanälvens utloppsvik söder om Ramön.

**Randijaure** sjö i Lilla Luleälvens vattensystem, Jokkmokks sn, Lappland. – Namnet är en försvenskning av en äldre form av lulesam. *Rådånvrre*, som är en sammandragen form troligen av *rådna* 'kamrat, granne' och *jávrrre* 'sjö'.

**Rankhyttan** gd, Vika sn, Dalarna. (*a*) *Rankkahytto* 1470. – Förleden tycks innehålla genitiv av mansnamnet fsv.

*Ranke*, kortform av ett mot fvn. *Hrafnkell* svarande *Rankil* (*Rankell*). En Jönis Rankilsson är känd från Vika socken i mitten av 1400-talet, och en ägare till Rankhyttan år 1539 kallades av allt att döma både *Ranke* och *Rankell*. Efterleden innehåller *hytta* 'smältugn för metallframställning', här med syftning på en kopparhytta. Gården figurerar i berättelsen om Gustav Vasas äventyr i Dalarna.

**Ransarn** sjö, Vilhelmina sn, Lappland. *Raanswattn* 1670. – Namnet, som tillhör en namngrupp med namn på bägge sidor om riksgränsen, är en försvenskning av en äldre form av sydsam. *Raentsere*. Detta namn är en sammandragen form av ett namn med en förled som kanske lånats från norskans *rein* 'gränslinje mellan egendomar', och efterleden *jaevrie* 'sjö'. Området bildar gräns mellan samebyarna.

**Ransberg** sn, Vadsbo hd, Västergötland. *Ransbergh* 1350. – Sockennamnet avsåg sannolikt ursprungligen gården Prästebolet. Förleden innehåller snarast fågelbeteckningen fsv. *ramn* 'korp', här kanske använd som mansnamn. Efterleden åsyftar troligen höjden Ranekulle vid kyrkan.

**Ransta** tätort, by, gods, Kumla sn, Överturbo hd, Västmanland. – Tätorten, som har vuxit fram kring en 1875 öppnad järnvägsstation och en vid sekelskiftet grundad industri, har sitt namn efter byn Ransta (*super* ['rörande'] *villa Randastum* 1312) sydväst om tätorten. Namnets efterled är → *sta(d)*; förleden är oklar.

**Ransäter** sn, Kils hd, Värmland. – Socken, som är utbruten ur → *Övre Ullerud*, blev kapellförsamling 1670 och har sitt namn efter gården Ransäter (*Ranesetther* 1503). Vid Ranån norr om gården uppfördes i mitten av 1600-talet tre stångjärnshamrar. Gårdens namn innehåller i efterleden → *säter* 'utmarksäng' och i förleden troligen ett äldre namn på Ranån, \**Rann*, bildat till en fornsvensk motsvarighet till fvn. *hrønn* 'bölja'.

**Ranån** vattendrag, Ransäters sn, Kils hd, Värmland → *Ransäter*.

**Rapadalen** älvdal i Sareks nationalpark, Jokkmokks sn, Lappland. – Namnet är bildat till älvnamnet → *Rapaätno*. I dalens lulesamiska namn *Råhpavuobme* har efterleden *vuobme* betydelsen 'skog; skogslandet i motsats till kalffjället'.

**Rapaälven** fjällälv i Sareks nationalpark, Jokkmokks sn, Lappland → *Rapaätno*.

**Rapaätno** fjällälv i Sareks nationalpark, Jokkmokks sn, Lappland. – *Rapaätno* är en äldre stavningsform av lulesam. *Råhpaädno*, vars förled sannolikt är en förkortad form av adjektivet *råhpat* 'rikt givande (om fiskeställe); snabb (att färdas), strid, stark (om vattendrag)'. I älvens svenska namn *Rapaälven* är efterleden en översättning av lulesam. *ädno*.

**Rappestad** sn, Valkebo hd, Östergötland. *parochia Rapustadhum* 1348. – Socken har fått sitt namn från kyrkbyn. Efterleden är → *sta(d)*. Förleden innehåller säkerligen ett gammalt namn på Lillån vid kyrkbyn, ett fsv. \**Rapa* som sammanhänger med fvn. \**hrapa*, fsv. *rapa*

'falla, nedstörta' och med norska dialekters *rap* 'nedstörtande; ras, skred'. I de branta strandkanterna i den djupt nedskurna ån syns tydliga spår av jordras.

**Rasbo** sn, Rasbo hd, Uppland. (*Jn*) *Rasbohunderi* 1291. – Socknen kallades äldst *Rasbohundare* efter det äldre namnet på → *Rasbo härad*. Att socknen övertagit ett häradsnamn hänger samman med att den utgjorde huvudbygd i häradet och hyste häradskyrkan. Ordet *hundare* kunde tidigt utelämnas i sockennamnet (*in Resbo* 1316), och den förkortade namnformen blir enarådande redan på 1400-talet.

**Rasbo härad** hd, Uppland. (*Jn*) *prouinciis ... Resbohundære* 1298 avskr., (*in*) *Rasbohunderi* 1304. – Rasbo härad och socknen → *Rasbo* uppträder under medeltiden under samma namn. Vid sidan av *Ras-* i *Rasbo* förekommer under medeltiden även *Ræs-/Res-*; formen *Ras-* stabiliseras mot slutet av medeltiden. Häradsnamnet, äldst med namnelementet → *hundare*, innehåller genitiv av en plural inbyggarebeteckning, fsv. *rasboar/ræsboar*. *Ras-/Ræs-* har tilltalande antagits innehålla fsv. *ras* i *vat(n)sras* 'vatdrag, strömfåra', med variantformen *ræs*, och uppländska dialekters *ras* i samma betydelse. Förleden i inbyggarebeteckningen bör i så fall syfta på Lejstaån, som rinner genom centralbygden i Rasbo socken.

**Rasbokil** sn, Rasbo hd, Uppland. *parochia Resbokil*, (*in*) *parochia Killungasoken* 1316. – Förleden i *Rasbokil* innehåller härad- eller sockennamnet *Rasbo* eller inbyggarebeteckningen fsv. *\*Rasboar* (se → *Rasbo härad*). Efterleden är *kil* och syftar på att socknen är formad som en kil med spetsen i norr. Namnet på socknen, som förefaller vara utbruten ur Rasbo socken, kan översättas med 'Rasbo härad/sockens kil, \*Rasbornas kil' och har vid sockenbildningen avsett en bygdedel inom Rasbo härad eller socken. Socknen kallas ännu i dag också *Kilen* (också noterat med obestämd form, *Kil*). Till detta bildades i äldre tid en inbyggarebeteckning fsv. *\*kilungar* 'invånare i Kilen, Kilbor', vartill, med inbyggarebeteckningen i genitiv pluralis, fsv. *Kilunga sokn* 'Kilbornas socken' (se det ena äldre belägget ovan).

**Ratan** hamnplats, Bygdeå sn, Västerbotten. *Ratan* 1650. – Namnet har från början syftat på Båkskåret, också kallat *Rataskär* (dessutom *Högratan* 1736), en hög holme som ger hamnen lä. Namnet är bestämd form av dialektordet *rate* (*rata*) 'stengrund, klippholme'. Vid Ratan stod ett slag 1809 mellan svenskar och ryssar.

**Raus** förs., Helsingborgs stad (f.d. sn, Luggude härad), Skåne. (*de*) *Raoos* 1300-talets senare del. – Kyrkbyn, som är belägen nära Rååns mynning i Öresund, har givit socknen dess namn. Det innehåller i förleden den forndanska formen av Rååns namn (→ *Råå*) och i efterleden *os* 'ämykning'.

**Rautasjaure** fjällsjö, Jukkasjärvi förs., Kiruna stad, Lappland. – *Rautasjaure* är en äldre stavningsform av nordsam. *Rávttasjávri*. På finska benämns sjön *Rautasjärvi* (äldre *Rautusjärvi*). För betydelsen av namnets förled se → *Rautasälven*. Efterleden nordsam. *jávri*, fi. *järvi* betyder 'sjö'.

**Rautasälven** biflod till Torneälven, Jukkasjärvi förs., Kiruna stad, Lappland. – Namnet är en svensk form av nordsam. *Rávttaseatnu* (äldre stavning *Rautasätno*), sammansatt av *rávttas* 'äxing (ett styvt gräs)' och *eatnu* '(stor) älv'. I älvens förfinska namn *Rautasväylä* eller *Rautasjoki* betyder efterleden *väylä* 'stor älv' och *joki* 'älv'.

**Ravlunda** sn, Albo hd, Skåne. *Raflund* ca 1300 (avser kyrkbyn). – Sockennamnet, som är givet efter kyrkbyn, innehåller i förleden dialektens *rav* 'bärnsten' och i efterleden singularis av *lund* 'skogsdunge' (från 1600-talet med anslutning till plurala ortnamn på -a, varom se inl. 3.3.1). Den ursprungliga namnbärandaren torde vara en f.d. skog i byns östra vång (*Stigalund* 1692, *Raflunda Lund* ca 1800), där en mindre väg ledde mellan byn och havet. Enligt en uppgift från ca 1730 fanns bärnsten både vid havsstranden och i en stor sandbacke nära kyrkan vid en boklund kallad *Lund*.

**Rebbelberga** sn, Bjäre hd, Skåne. (*j*) *Reblebyærghæ* by 1430 (avser kyrkbyn). – Sockennamnet, givet efter kyrkbyn, innehåller troligen ett forndanskt ord *\*riplel* eller *\*riple* 'strimma', åsyftande byns läge på den långsträckt höjden mellan Rössjöholmsån och Rönne å.

**red** → *ryd*.

**Redslared** sn, Kinds hd, Västergötland. *Rislaridh* 1540. – Socknen har fått sitt namn från kyrkbyn. Förleden kan innehålla en motsvarighet till fvn. *hrisla* 'buske'; jfr det västsvenska dialektordet *risla*, *resla* 'avhuggen trädgren'. Efterleden innehåller → *ryd* 'röjning'.

**Redvägs härad** hd, Västergötland. *Reduægh* 1200-talets slut. – *Redväg*, som är ett gammalt bygdnamn, innehåller som efterled *väg* och som förled fsv. *redh* 'ritt'. Namnet, som kan återges med 'ridväg, färdväg', har från början avsett Åtrastigen, den urgamla stråkvägen genom Åtradalen, och sedan överförs på bygden kring vägen. – *Bild* 55, s. 354.

**Reftele** sn, tätort, Västbo hd, Småland. *ecclesie Reptilæ* 1311. – Kyrkbyn har givit socknen dess namn, som kan innehålla ett till svenska dialekters *raft* 'grov käpp, stöv' bildat fsv. *\*ræptil* med liknande betydelse, här med oviss syftning.

**Regna** sn, Finspånge läns hd, Östergötland. *Regna sokæn* 1332. – Socknen synes ha fått sitt namn från en gård eller by vid kyrkan. *Regna* är bildat till en äldre form av den vid kyrkan belägna sjön Regnarens namn; detta har sammanställts med det fornnordiska *regin* 'härskande makter, gudar'.

**Reimersholme** ö i Mälaren, stadsdel, Stockholms stad. *Rejmersholm* 1798. – I den år 1798 daterade inskriften på en minnessten, rest på denna ö, föreslås att man skall ta i bruk det då förmodligen nyskapade namnet *Rejmersholm*. Namnet i inskriften kan avse antingen en malmgård, byggd och ägd av hattstofferaren och rådmannen Anders Reimers (1727–1816), eller också hela ön, vars östra del var i Reimers ägo. Om *Rejmersholm* bara avsåg malmgården skall efterledens → *holm* kanske ses som enbart statushöjande, även om viss saklig bakgrund vore



tänkbar med tanke på gårdens läge. Det nya namnet kom under 1800-talet att alltmer tränga ut öns gamla namn *Räkningeholmen*, även *Räkneholmen* och *Räkenholmen* (*Rækningaholm* 1382) med oklar förled. Trots det genuina Stockholmspråkets »Rejmersholm» (också enbart »Rejmers») fastställdes år 1926 namnet till *Reimersholme* (med *holme* i efterleden).

**Rejmyre** tätort, Skedevi sn. Finspånge länshd, Östergötland. (*in*) *Rægymorum* 1353, *Ræghinmyre* 1385. – Tätorten är framvuxen vid ett 1810 grundat glasbruk. Bruksegendomen återgår på en by. Förleden förefaller innehålla det fornordiska ordet *regin* 'härskande makter, gudar', den sakliga bakgrunden är dock okänd. I efterleden ingår sannolikt dialektordet *mör* 'myr, mosse, kärr', känt från Småland, eller möjligen *myr(a)* 'myr'. Sålunda har namnet äldst syftat på sankmark.

**Rekarne** ett område omfattande nordvästra delen av Södermanland. (*de*) *Reik* 1100-talets senare hälft, (*a*) *Rech* 1292. – *Rekarne*, fsv. *Rek*, är namnet på en gammal bygd, ett förhistoriskt »land» i nordvästra Södermanland. Organisatoriskt har Rekarne varit indelat i två hundaren, sedermera härad, Västerrekarne och Österrekarne (→ *Västerrekarne härad* och → *Österrekarne härad*). *Rek* uppträder tidigt, med enstaka belägg redan under 1300-talets slut, med bestämd artikel, (*a*) *Rekinne*, och ur denna form utvecklar sig så småningom den moderna formen *Rekarne*, uppfattad som pluralis med avseende på den västra och den östra delen.

*Rek* är bildat till ett i nordiska dialekter spritt ord, *reik*, *rek*, som betyder 'bena i håret' men också 'stripa, fåra' och '(ristad) rand'. Tolkningen av *Rek* har förlöpt efter två linjer. Enligt ett förslag har namnet varit knutet till en gammal vattenled väster och sydväst om Eskilstuna, från Kälby i söder norrut till Eskilstunaån vid Närjeholme, närmare bestämt till den s.k. Kälbyravin som omges av höga bergväggar. Detta område vid Eskilstuna uppfattas då som centralbygden i Rekarne. Enligt ett annat förslag syftar det till grund för *Rek* liggande ordet inte på en nerskuren linje i topografin, varpå dess användning i dialekterna snarast tyder, utan på en åslinje. I så fall kommer dels Kjulaåsen i Österrekarne, dels Tumboåsen i Västerrekarne i fråga. Betydelse och syftning hos det ord som ligger till grund för *Rek* ter sig sålunda ovissa.

**Remmarlöv** sn, Harjagers hd, Skåne. (*in*) *Ruthmerlef* 1346 (avser kyrkbyn). – Socknen har sitt namn efter kyrkbyn. Det innehåller mansnamnet fda. *Rothmar* och → *löv* 'arvegods'.

**Remmene** sn, Kullings hd, Västergötland. *Ræmines sokn* ca 1400? – Socknen har fått sitt namn från kyrkbyn. Det innehåller i efterleden → *vin* 'betesmark; äng'. Förleden innehåller dialektordet *ramm* 'kärrmark' eller fsv. *ramn* 'korp'.

**Rengsjö** sn, tätort, Hälsingland. *Ringshø*, *Rængsse* 1314. – Tätortsnamnet avser bebyggelse nära kyrkan. Förleden är oklar. Kanske innehåller den ett med adjektivet *vrång* i betydelsen 'vriden, sned, krokig' samhörigt dialektord

*räng* 'vinkel, hörn', som genomgått en ljudförenkling *vr* > *r*-. Ordet kan ha syftat på någon krokig formation. Också efterleden är svårtydd. Möjligen innehåller den ordet *sjö* med syftning på Västersjön och/eller Östersjön. Innan det blev sockennamn har *Rengsjö* i så fall säkerligen avsett bygden vid (en av) dessa båda sjöar.

**Repbäcken** tätort, Stora Tuna sn, Dalarna. *Räffwebecken* 1548, *Repebecken* 1586. – Tätorten omfattar byarna Repbäcken och Pusselbo. Tätortsnamnet återgår på namnet på järnvägs- och poststationerna, inrättade 1883 resp. 1904 i byn Repbäcken. Byn har övertagit namnet från den bäck som här mynnar i Dalälven. Förleden är oklar.

**Resarö** tätort, ö, Österåkers sn, Åkers skg, Uppland. (*in*) *Risarnum* 1303 (avser en ö). – Tätorten är framvuxen i sen tid ur ett område med fritidsbebyggelse. Namnet åsyftar läge på ön Resarö. I förleden ingår öns gamla namn \**Risarna(r)*, vars förled säkerligen är *ris* 'småskog' och efterled pluralis av → *arin* 'grusö, grusig mark'. Tillägg av ordet *ö* i Resarö är betygat från 1500-talet (*Reszaröön* 1536).

**Resele** sn, Ångermanland. (*De*) *Resild* 1344. – Efterleden innehåller ordet *sel* 'lugnvatten i å eller älv', här syftande på det lugnvatten i Ångermanälven som sträcker sig från byn Rödsta förbi Resele kyrka till översta delen av Eds socken. Förleden har föreslagits innehålla ett fsv. \**re* 'flat jordplåt; terrassliknande jordformation'. Sannolikt har området vid sockenkyrkan äldst burit detta namn. Området kring kyrkan bildar en klart markerad plåt, terrass, med ett brant stup ned mot älven och avgränsas inåt av den branta bergväggen. *Bild* 56, s. 254.

**Reslöv** sn, Onsjö hd, Skåne. *ecclesie Rethersløff* 1299 avskr. – Sockennamnet, som ursprungligen avsåg kyrkbyn, innehåller mansnamnet fda. *Rether* och → *löv* 'arvegods'.

**Resmo** sn, Algutsrums hd, Öland. *Rysme* ca 1300 avskr. – Socknen har övertagit namnet från kyrkbyn. Namnet innehåller möjligen det bland annat från Öland kända dialektordet *risma* 'avrispat tygstycke, lång trasa' med syftning på någon terrängformation, obekant vilken. Skrivningar med *-mo* är kända först från 1600-talet (*Ressmoo Sochn* 1644).

**Resteröd** sn, Inlands Fräkne hd, Bohuslän. (*j*) *Rista riöd-re* 1388. – Kyrkbyn har givit socknen dess namn, som i efterleden innehåller fvn. *rjóðr* (→ *ryd* 'röjning'). Förleden innehåller enligt ett förslag ett mot fvn. *rist* 'bergkant, översta kanten av en bergrygg' svarande ord. På Restenäs ligger ett höjdparti, som är skarpt markerat och något utskjutande i havet. Ett annat förslag är att ett ursprungligt, med fvn. *a* 'å' sammansatt ånamn \**Rista-a*, bildat till verbet *rista*, ligger till grund för namnet. Detta skulle då åsyfta vattnets framfart. Från Restevattnet i Forshälla rinner en å in i Resterröds socken förbi kyrkan. Denna kan ha hetat \**Rist-a*.

**Revengegrundet** grund i Östersjön, Djurö sn, Värmdö skg, Uppland. – Namnet erinrar om det brittiska linjeskeppet *Revenge*s grundkänning på denna plats 1862.



Bild 56. *Resele*. På denna gamla teckning framgår tydligt hur *Resele kyrka* ligger på en terrass ovanför älven. Odaterad teckning i Läns museet Västernorrlands bildarkiv.

Grundet kallas vanligtvis *Revingegrundet*, men också uttalet »Reve´n(d)schgrundet» förekommer.

**Revesjö** sn, Kinds hd, Västergötland. *parochia Riuasio* 1368. – Kyrkbyn har fått sitt namn från den intilliggande Kyrksjön och i sin tur givit det åt socknen. Sjönamnets förled antas innehålla ordet *rev* 'sandrevel'.

**Revinge** sn, Torna hd, Skåne. (*j*) *Rebinge* 1468 (avser kyrkbyn). – Sockennamnet, som är lånat från kyrkbyn, är en bildning med → *-inge*, kanske till ordet *rep* med syftning på det smala partiet mellan Kävlingeån och Krankesjön. Kyrkbyn utgör numera en tätort med namnet *Revingeby*; öster härom ligger → *Revingehed*.

**Revingegrundet** grund i Östersjön, Djurö sn, Värmdö skg, Uppland → *Revingegrundet*.

**Revingehed** militärt övningsfält, Revinge sn, Torna hd, Skåne. – Området blev 1888 övningsplats för Södra skånska infanteriregementet. Namnet är sammansatt av sockennamnet → *Revinge* och *hed* 'sandhed' eller 'exercished'. Namnet har liksom en del andra namn på militärövningsplatser betoning på sista namnleden (jfr → *Ränneslätt*, → *Rommeled*, → *Salbohed*, → *Sannahed*).

**Revsund** sn, Jämtland. (*de*) *ecclesia Ræfsundum, Refsundir* 1344. – Socknen har fått namn efter kyrkplatsen vid ett sund i Revsundssjön. Det är oklart om förleden innehåller *rev* '(sand- eller klipp)grund', djurbeteckningen *räv* eller ett till denna bildat mansbinamn.

**Riala** sn, Åkers skg, Uppland. (*De*) *Rial* 1344. – Namnet kan enligt en tolkning vara sammansatt av dialektordet

*ri* 'stolpe, påle' och → *al*. Enligt en annan tolkning innehåller namnet en bildning till ett fornsvenskt \**re* 'rad, linje', i ortnamn utvidgat och konkretiserat till 'platåkant, platå, terrass' o.d. Sockennamnet har antagits återgå på ett nu försvunnet bynamn, men troligare är att det rör sig om ett bygdenamn givet efter en central samlingsplats.

**Riddarfjärden** fjärd av Mälaren, Stockholms stad. *Ridder Fiärden* 1675. – Förleden syftar på fjärdens läge väster om → *Riddarholmen* (jfr *Ridderholms Fierden* 1600-talets slut). Fjärden har i äldre tid gått under flera kända namn. Ett av dessa, *Lortfjärden*, brukades ännu av Karl XI (*Lortfiellen, Lort-Fielen* i kungens almanacksanteckningar 1687–97). Enligt samtida uppgifter innehöll fjärden sva-velaktig materia på grund av dynga och orenlighet som dagligen kastades dit, varav namnet. Ett annat vid denna tid förekommande namn på fjärden, *Gullfjärden* (*Gwllfiählen* 1679), måste uppfattas som utslag av skämtly-  
ne.

**Riddarholmen** ö i Mälaren, stadsdel, Stockholms stad. *Ridderholmen* 1650. – Inget närmare är känt om bakgrunden till namnet. Holmen är äldst känd som *Kidaskär* (*Kidha skæær* 1300-talets förra hälft avskr.) med i förleden fornsvensk genitiv pluralis av *kid* 'killing'. Andra medeltida namn är *Brödraholmen* (*uppa Brödhra holm* 1455), *Gråbrödraholmen* (*po Grobrødhre holm* 1466), *Gråmunkeholmen* (*vppa Gramunkaholm* 1454) och *Munkeholmen* (*Munke holmen* 1520) med syftning på att där fanns ett gråbrödrakloster (franciskankloster). *Gråmunkeholmen* var det vanligaste namnet och användes ännu av drottning Ulrika Eleonora (1688–1741), trots att namnet *Riddarholmen* hade varit i bruk åtminstone sedan 1630-talet.

**Riddarhyttan** tätort, hgd, Skinnskattebergs sn och hd, Västmanland. (*paa*) *Ryddare hytthen* 1498. – Namnet, som ursprungligen avsåg en hytta för järnframställning vid nuvarande Riddarhyttans herrgård, innehåller i förleden ordet *riddare* 'riddare; ryttare, soldat', troligen i funktion som mansbinamn. Tätorten Riddarhyttan har vuxit fram kring en söder om herrgården belägen järnvägsstation, som öppnades 1880 invid den gamla hyttan Lienshyttan, tillhörig Riddarhyttans bruk.

**Riebnes** fjällsjö, Arjeplogs sn, Lappland. *Rebnessjön, Rebnehaure* 1833. – *Riebnes* är en förkortad form av arjeplogssam. *Riebnesjävrre*. Förleden *riebnes* har jämförts med ett kolasamiskt ord för 'rödträ', men etymologin är osäker. Efterleden är *jävrré* 'sjö'. Det äldre belägget *Rebnehaure* återspeglar en sammandragen form *Riebne-hävrré*.

**Riksby** stadsdel, Stockholms stad. (*i*) *Rodhgerysby* 1409, *Rödgerzby* 1447 (avser en by). – Namnet är övertaget från en by. Det är sammansatt av genitiv av mansnamnet fsv. *Rødger* och → *by* 'gård; by'.

**Rimbo** sn, tätort, Sjuhundra hd, Uppland. *ecclesie Ringboheredhi* 1303, (*i*) *Rymboo soken* 1448. – Tätorten är framvuxen kring en 1 1/2 km sydväst om sockenkyrkan belägen järnvägsstation vid en 1884 öppnad sträcka. Stationen namngavs efter socknen. Sockenens äldsta namn är *Ringbohärad*. Förleden i detta namn innehåller en inbyggarebeteckning på *-bo*, bildad till *ring* möjligen i betydelsen '(ringformad) fornborg,' avseende fornborgen strax sydöst om Kundbysjön. I efterleden ingår → *härad* i betydelsen 'bygd'. *Ringbohärad* kan därför tänkas betyda 'bygden tillhörande dem som bor i området vid fornborgen, »ringbornas» bygd'. Namnet var sålunda bygdenamn vid sockenbildningen. Att efterleden *härad* utgått ur sockennamnet är belagt från 1400-talet. Uttalet »Ringbo» har varit i bruk ända in i våra dagar trots att ljudutvecklingen *Ringbo* > *Rimbo* är belagd åtminstone från ca 1400.

**Rimforsa** tätort, Tjärstads sn, Kinda hd, Östergötland. (*in*) *Forsom* 1386, (*i*) *Remaforsse* 1402. – Tätorten återgår på en by, äldst förmodligen kallad enbart *Forsa*. Detta namn, som var levande ännu på 1920-talet, syftar på forsar i det intilliggande sundet mellan sjöarna Järnlunden och Åsunden. Förleden *Rim-* har tillkommit i särskiljande syfte och innehåller förmodligen det från Småland kända dialektordet *rem* eller *remme* 'spjälverk (bl.a. för laxfiske i åar)'. Ett »fiskeri» i Rimforsa omtalas 1402.

**Ringamåla** sn, by, Bräkne hd, Blekinge. – 1872 beslöt att norra delen av Asarums socken skulle avskiljas och namnges efter byn Ringamåla (*Ringemaalle* 1595). Sockenkyrkan kom emellertid att byggas i byn Långeboda ett par kilometer sydväst om Ringamåla. Namnet *Ringamåla* innehåller i förleden antingen genitiv av mansnamnet fda. *Ringé* eller dialektal genitiv på *-a* av det på 1600-talet i Småland vanliga mansnamnet *Ring*. Efterleden är → *måla* 'avmätt jordområde'. Byn kallades äldst *Starrgöls-måla* (*Stargylsmalle* 1583), där förleden innehåller ett äldre namn *Starrgölen* (*Starregiölen* 1671; förleden inne-

håller växtbeteckningen *starr*) på den lilla tjärn invid byn som nu kallas *Ringagölen*. Bynamnet *Långeboda* (*Lanngebou* 1583) innehåller adjektivet *lång* och pluralis av → *bod*.

**Ringarum** sn, tätort, Hammarkinds hd, Östergötland. *ecclesie Ringaruma* 1358. – Socknen har fått sitt namn från en tidigare bebyggelseenhet vid kyrkan. Det innehåller → *rum* 'öppen plats'. Förleden kan innehålla ett numera okänt änamn bildat till *ring* eller sammansatt av *ring* och fsv. *a 'å'*. Det antagna änamnet betyder 'den ringlande ån, ån vars lopp bildar slingor som liknar ringar'. Ett vattendrag söder om sockenkyrkan har tidigare haft ett serpentinliknande lopp.

**Ringhalsverket** kärnkraftverk, Värö sn, Viske hd, Halland. – I förleden ingår *Ringhals*, namn på en udde i Kattegatt ca 1 1/2 km från kärnkraftverket (*Halsen* 1652, *Ringelshals* 1691, *Ringhals* 1770, sistnämnda om en båk, dvs. ett slags större sjömärke). Efterleden är *verk* 'större anläggning för viss enhetlig typ av produktion'. I dagligt tal brukas *Ringhals* också som namn på själva anläggningen. Namnet tycks i förleden innehålla ordet *ring* eller en bildning till detta ord med syftning på någon rund formation, möjligen den stensättning som finns på udden. Efterleden är *hals*, här i betydelsen 'udde, näs'.

**Ringsjön** sjö, Skåne. *Ringzsjö* 1182 sen avskr., *Ryngsø* 1512 avskr. – Sjöns namn kan innehålla ordet *ring* med syftning på dess runda form. Snarast rör det sig dock om en bildning till det forndanska namnet på ån → *Rönneå*, som rinner ut ur sjön.

**Ringvide** gårdnamn, Gotland → *Smis*.

**Rinkaby** sn, Glanshammars hd, Närke. (*De*) *Rinkæby* 1314? – Socknen har fått sitt namn efter kyrkbyn. Det innehåller genitiv pluralis av fsv. \**rinker* 'man, krigare' och → *by* 'gård; by' (jfr → *Karlaby*). Under 1700-talet och ända in i våra dagar har socknen oetymologiskt också kallats för *Ringkarleby*.

**Rinkaby** sn, tätort, Villands hd, Skåne. (*in*) *Rinkæby* 1351. – Sockennamnet, som ursprungligen avsåg kyrkbyn (nu en tätort), innehåller genitiv pluralis av fda. \**rink* 'man, krigare' och → *by* 'gård; by' (jfr → *Karlaby*).

**Rinkaby** by, Hossmo sn, Södra Möre hd, Småland → *Rinkabyholm*.

**Rinkabyholm** tätort, Dörby sn, Norra Möre hd, och Hossmo sn, Södra Möre hd, Småland. – Tätorten har utvecklats ur bebyggelse kring en hållplats, sedermera station, vid en 1899 öppnad järnvägssträcka. Hållplatsen fick namn efter en närbelägen fastighet med det unga namnet *Rinkabyholm*. I förleden ingår *Rinkaby* (*Ryngkaby* 1386), namn på den by i Hossmo socken som fastigheten hörde till. Till detta har som efterled fogats det statushöjande → *holm*, säkerligen i syfte att efterlikna vissa namn på slott och herrgårdar. *Rinkaby* innehåller genitiv pluralis av fsv. \**rinker* 'man, krigare' och → *by* 'gård; by' (jfr → *Karlaby*).

**Rinkeby** stadsdel, Stockholms stad. (*in*) *Rynkaby* 1347 (avser en by). – Namnet är övertaget från en by. Det är

sammansatt av genitiv pluralis av fsv. \**rinker* 'man, krigare' och → *by* 'gård; by' (jfr → *Karlaby*).

**Rinna** sn, Göstrings hd, Östergötland. *Rinna sockn* 1382. – Socknen har fått sitt namn från kyrkbyn. Det innehåller möjligen en motsvarighet till norska dialekters *rind(e)* 'jordrygg, hög bank' eller ett gammalt namn, som sammanhänger med verbet *rinna*, på den intilliggande Rinnasjön. Kyrkbyn omges av småkuperad terräng.

**Ripsa** sn, Rönö hd, Södermanland. (*de*) *Rypsum* 1293. – Socknen har sannolikt fått sitt namn från bygd eller från en lokalitet vid sockenkyrkan. Det plurala (se inl. 3.3.1) ortnamnet kan innehålla ett ord besläktat med något av dialektorden *ripa* 'skåra' eller *riva* 'skåra, rispa' och åsyftande en långsträckt sänka vid kyrkplatsen eller olika öppna partier i skogsområdet på platsen.

**Risbäck** förs., Dorotea sn, Lappland. – Församlingen med kyrka från 1858–59 bröts ut ur Dorotea församling 1905 efter att ha varit kapellag senast från 1883. Kyrkan ligger vid Risbäckens utlopp i Stor-Arksjön. Bäckens avvattnar Väster-, Mellan- och Ytter-Rissjön. Ordet *ris* betecknar här småskog, ris och grenar eller risiga busksnår.

**Riseberga** sn, Norra Åsbo hd, Skåne. *Risseberig Sogn* 1551. – Sockennamnet, som är lånat från kyrkbyn, innehåller *ris* i betydelsen 'småskog' och *berg*.

**Riseberga kloster** f.d. cisterciensiskt nunnekloster, Edsbergs sn och hd, Närke. (*in*) *Risebærge* 1100-talets slut. – Förleden innehåller ordet *ris* i betydelsen 'småskog' eller 'skog där man samlar in ris'. Efterleden är dativform av *berg*.

**Risekatslösa** sn, Luggude hd, Skåne. (*iuxta*) *Kastløse* 1362 avskr., *Riisse Katzløse* 1578. – Kyrkbyn har givit socknen dess namn, som ursprungligen saknade förleden *Rise-* (för betydelsen se → *Katslösa*, sn, Ljunits hd, Skåne). Det nuvarande namnet betyder 'det Katslösa som ligger i risbygden' (*ris* 'småskog') och är givet i kontrast till byn *Katslösa* i Kvistofta socken i samma hd, tidigare ibland även kallad *Rya Katslösa* (*Rye Kadsløse* 1630), efter läget invid byn *Rya*.

**Risinge** sn, Finspånge läns hd, Östergötland. *ecclesie Risinge* 1357. – Socknen kan ha fått sitt namn från prästgården Risinge, men möjligt är också att det äldst fungerat som bygdenamn; i sistnämnda fall har prästgården namngivits efter socknen. Till grund för namnet ligger ytterst ordet *ris* 'småskog'; *Risinge* kan närmast vara bildat till en inbyggartebeteckning med betydelsen 'de som bor vid (i) småskogen' eller 'de som bor vid en lokalitet med namn på *Ris-*' (→ *-inge*).

**Risudden** by, Hietaniemi sn, Norrbotten → *Vitsaniemi*.

**Risögrund** tätort, Nederkalix sn, Norrbotten. – Namnet bars från början av ett grund som nu är hopvuxet med den östra delen av ön Risön. Önamnets förled innehåller *ris* i betydelsen 'småskog'. *Risögrund* blev så småningom namn på viss bebyggelse inom det på ön belägna samhället Risön. Då samhället fick poststation 1936 fick denna heta *Risögrund*, sannolikt på grund av att *Risön* var olämpligt med tanke på andra poststationsnamn såsom

*Risen* i Sibbarps socken i Halland och det norrbottniska *Risudden* i Hietaniemi socken. Som poststationsnamn blev *Risögrund* sedan hela tätortens namn.

**Risön** ö vid Bottenviken, Nederkalix sn, Norrbotten → *Risögrund*.

**Ritaberg** museigård, Lekvattnets sn, Fryksdals hd, Värmland. – Namnet på den numera obebodda gården, som ligger i nordvästra Värmlands finnmarker (jfr inl. 4.1), är en försvenskning med översatt efterled av fi. *Riitamäki*, vars förled *riita* betyder 'tvist'. Det finska namnet har i olika sammanhang återgivits med skiftande stavning av efterleden.

**Ritsem** underjordiskt kraftverk, Gällivare sn, Lappland. – Namnet, som är övertaget från ett sameviste, är en försvenskning av lulesam. *Rijtsem* med okänd betydelse. Det kan ha sitt ursprung i den intill flytande bäcken *Rijtsem-jähkä* (lulesam. *jähkä* 'större bäck, å').

**Rixö** tätort, ö, Brastads sn, Stängens hd, Bohuslän. *Ryckøn* 1430. – Namnet har ursprungligen tillkommit ön. Önamnet är i sin tur bildat till bynamnet *Ryk* (i *Riuke* 1380), som innehåller fvn. *hrjúkr* 'liten stack av sädeskärv', troligen åsyftande de stackliknande kullarna i byn.

**Roasjö** sn, Kinds hd, Västergötland. *Rowaridz kyrkio* 1540, *Roerssrid* 1561. – Socknen har fått sitt namn från kyrkbyn. Det innehåller i efterleden → *ryd* 'röjning'. Förleden kan vara genitiv av mansnamnet *Roar*. Ljudförbindelsen *-rsryd* förändrades tidigt till *-rse* e.d. och anslöts då till det vanliga ortnamnelementet *sjö*.

**Robertsfors** kn, samt förs. och tätort, Bygdeå sn, Västerbotten. – Församlingen bröts ut ur Bygdeå som bruksförsamling 1799 och blev kapellförsamling 1917. Tätorten, längre tillbaka en bruksort, har föregåtts av byn Edfastmark. Det på platsen 1759 anlagda järnbruket fick namn efter en av grundarna, Robert Finlay. Efterleden syftar på Bruksforsen, också kallad *Masugnsforsen*, i Rickleån. Förleden i *Edfastmark* (*Öffastemarc* 1543) innehåller mansnamnet fsv. *Ødfast*. Efterleden är → *mark* 'nybygge i skog eller på utmark'.

**Rockelsta** gods, Helgesta sn, Villåttinge hd, Södermanland. (*j*) *Roklistom* 1382. – Namnet innehåller i förleden ett höjdbetecknande ord, kanske ett fornsvenskt \**rokle*, \**rukle*, besläktat med gotländskans *rauk* 'strandpelare, klippformation' och sockennamnet → *Rök*. Herresätet ligger i småkuperad terräng.

**Rockesholm** f.d. bruk, Grythytte sn, Grythytte och Hällefors hd, Västmanland. – Ett här anlagt järnbruk, med privilegier från 1723, gavs namn efter ägarinnan Emerentia Stockenström, född Rokes. Efterleden är det i herrgårds- och bruksnamn vanliga → *holm*.

**Rockhammar** tätort, Fellingsbro sn och hd, Västmanland. *Rockebro-hammar* 1558. – Tätorten har vuxit upp kring bruket med likalydande namn. Detta innehåller i förleden en förkortad form av *Rockebro* 'bron över ån \**Rodhka* 'den rödfärgade', väl åsyftande Sverkestaån. Efterleden är *hammar* 'vattenhammare'.

**Rockneby** tätort, Ryssby sn, Norra Möre hd, Småland.



**Rocnaby** 1312. – Tätorten har vuxit fram kring en järnvägsstation vid en 1897 öppnad sträcka. Stationen, som fick sitt namn trots att den inte anlades på byn Rocknebyns mark, har säkerligen övertagit namnet från den i denna by belägna poststationen, inrättad 1874. Att poststationen trots grannskapet till sockenkyrkan och kyrkbyn Ryssby inte namngavs efter socknen sammanhänger troligast med att *Ryssby* redan var reserverat för den år 1878 inrättade järnvägs- och poststationen i Ryssby socken i Sunnerbo hd, också den i Småland. Förleden i *Rockneby* innehåller det från Småland kända dialektordet *råcken* 'låg, sammanhängande ås'. Efterleden är → *by* 'gård; by'.

**Rogberga** sn, Tveta hd, Småland. (*jn* ...) *Rugbiarger* 1250, (*jn*) *Rugbiarghum* 1310. – Kyrkbyn har givit socknen dess namn, som innehåller sädeslagsbeteckningen *råg* och plural form av *berg* (fsv. *biarh*, *biærgh*). Bergåsar bildar gränser i öster och väster för socknen.

**Rogen** sjö, Tännäs sn, Härjedalen. *Rogen* 1645. – En mindre del av sjön med dess utlopp ligger i Norge. Namnets innebörd är okänd.

**Rogslösa** sn, Dals hd, Östergötland. (*in*) *Rosløsum* 1286, (*in*) *Rogsløszæ* 1363. – Socknen har fått sitt namn från kyrkbyn. Förledens innebörd är oviss. Efterleden är → *lösa* 'glänta; äng'.

**Rogsta** sn, Hälsingland. (*in*) *Rokstadhum* 1344. – Namnet är övertaget från en forntida gård eller by vid dagens kyrkplats, kanske nuvarande Prästgården. Förleden innehåller möjligen ett ord *\*rok*, troligast i betydelsen 'höjd, kulle', med motsvarigheter i dialektordet *rök* 'toppig föremål, stapel' och gotländskans *rauk*'strandpelare, klippformation'. Detta *\*rok* bör i så fall ha syftat på den höjdlack som i dag bär sockenkyrkan. Efterleden är → *sta(d)*. – Bild 57.

**Roknäs** tätort, Piteå sn, Norrbotten. *Rokness* 1539. – Tätorten har utvecklats ur en by. Efterleden *näs* kan syfta på byns läge på en långsmal höjd mellan Rokåns och Lillpiteälvens utlopp i Svensbyfjärden, förr säkerligen två vikar. En annan möjlighet är att det åsyftade näset varit

Bild 57. *Rogsta*. På detta äldre foto framträder *Rogsta* kyrkas läge på ett litet berg. Kanske innehåller namnets förled ett ord *\*rok* 'höjd, kulle', syftande just på denna höjd. Foto: Hälsinglands museum.

en markerad udde vid Rokåns medeltida mynning 3 km uppströms, där i så fall byn ursprungligen legat. Hur förleden skall tolkas är osäkert. Möjligen innehåller den Rokåns namn, kanske fsv. *\*Rok-a* (med efterleden fsv. *a* 'å'), bildat till ett från Västerbotten känt ord *råk* (här med formen *rok*) 'fuktig dalsänka mellan höjder' med syftning på terrängförhållandena vid det dätida utloppet.

**Rokån** å, Piteå sn, Norrbotten → *Roknäs*.

**Rolfs** tätort, Nederkalix sn, Norrbotten. *Rolffsby* 1543, *Rolfs* 1619. – Tätorten är framvuxen ur en by. Bynamnet har först haft formen *Rolfsby(n)* med genitiv av mansnamnet *Rolf* i förleden. Från 1600-talet uppträder bynamnet i en förkortad form, *Rolfs*, som slår igenom och blir allena rådande.

**Rolfstorp** sn, tätort, Himle hd, Halland. (*i*) *Rowelstorp* 1475 (avser kyrkbyn), (*i*) *Rolfftorpe Sogen* 1400-talets senare del. – Sockennamnet är övertaget från kyrkbyn, den nuvarande tätorten. Förleden innehåller kanske mansnamnet *Rolf*. Efterleden är → *torp* 'nybygge'.

**Roma** sn, samt tätort, Roma och Björke snr, Gotland. *Rum* 1300-talets början?, (*in*) *Rumum* 1318. – Namnet innehåller en plural form (se inl. 3.3.1) av → *rum* 'öppen plats'. Formen *Roma* istället för *\*Ruma* kan bero på att namnet i själva verket innehåller en sidoform *rom*, ännu levande på Färö. Man kan emellertid inte utesluta att associationer till det italienska *Roma* kan ha spelat in, särskilt som det på platsen funnits ett cisterciens kloster.

**Romelanda** sn, Inlands Södra hd, Bohuslän. *Rimalanda kirkia* 1388. – Socknen har fått sitt namn från kyrkbyn. Namnets förled innehåller sannolikt ett ånamn *\*Rima*, bildat till fvn. *rimi* 'långsträckt förhöjning'. *\*Rima* är i så fall namnet på den å som rinner från Romesjön i sydöstlig riktning, gör en skarp krök söder om kyrkan och sedan rinner åt nordöst och mynnar i Göta älv. Den flyter under



Bild 58. Ronnebyån. Vattenfallet inne i Ronneby ger en god illustration till Ronnebyåns gamla namn \*Rotn 'den rytande'. Fotografiet är från 1870-talet. Foto: Emil Bergman. Nordiska museets bildbyrå.

större delen av sitt lopp utefter en lång bergsträckning. Förleden har fram till och med 1500-talet ljudlagsenligt skrivits även *Rymme-*, *Røm(m)e-*, *Rwm(m)e-* e.d. Det är ovisst, hur den nutida formen med *o* har uppstått. Efterleden är → *land*.

**Romeleklint** högsta punkt på Romeleåsen, Veberöds sn, Torna hd, Skåne → *Romeleåsen*.

**Romeleåsen** ås, Skåne. – Åsens namn är givet efter dess högsta punkt Romeleklint (*Rummene klint* ca 1590) i Veberöds socken, Torna härad. Namnet innehåller troligen mansnamnet fda. \**Romund*, namn på en berömd forntida nordisk sagohjälte, som kan ha förknippats med Romeleklint.

**Romfartuna** sn, Norrbo hd, Västmanland. (*in*) *Rumfartunum* 1325. – Socknens namn avsåg troligen äldst nuvarande kyrkoherdebostället. Det innehåller säkerligen genitiv av en inbyggarbeteckning \**rumfarar* 'slättbor' (jfr → *rum*). Efterleden är → *tuna*.

**Romme** by, Stora Tuna sn, Dalarna → *Rommehed*.

**Rommehed** f.d. exercisplats, Stora Tuna sn, Dalarna. *Romeheden* 1743. – Området var Dalregementets övnings- och mötesplats 1796–1908. I förleden ingår bynamnet *Romme* (*a Rume* 1383), fornsvensk dativ av → *rum* 'öppen plats' med syftning på slättlandskapet. Efterleden är *hed*, förmodligen i den i bl.a. Dalarna vanliga betydelsen 'torr,

tallskogsbevuxen mark'. Liksom flera andra namn på exercisplatser har namnet betoning på sista stavelsen (jfr → *Revingehed*).

**Rommele** sn, Flundre hd, Västergötland. *Romvndælef* 1349 (avser kyrkbyn). – Socknen har fått sitt namn från kyrkbyn. Det innehåller mansnamnet fsv. *Romund* och → *löv* 'arvegods'.

**Rone** sn, Gotland. (*af*) *ronum* 1200-talet (med runor). – Namnet innehåller sannolikt ett forngutniskt \**raun*, motsvarande fvn. *hraun* 'stenhop, stengrund'.

**Ronneby** kn, stad, Blekinge. *Rotnæby* ca 1300. – Stadens namn innehåller i förleden fda. \**Rotn* 'den rytande', ett äldre namn på Ronnebyån med syftning på vattenfall vid utloppet vid Ronneby. Efterleden är → *by* 'gård; by'. – Bild 58.

**Ronnebyån** å, Blekinge → *Ronneby*.

**Rosendal** gods, Kropps sn, Luggude hd, Skåne. *Rosendal* 1617 avskr. – Namnet är ett populärt uppkallelseamn av tyskt ursprung (*Rosenthal* 'Rosendalen'), troligen ytterst efter ett kloster med detta namn mellan Koblenz och Trier.

**Rosendal** kungligt lustslott på Södra Djurgården, Stockholms stad. *Rosendal* 1792. – Namnet är ett populärt uppkallelseamn av tyskt ursprung (*Rosenthal* 'Rosendalen'), troligen ytterst efter ett kloster med detta namn mellan Koblenz och Trier. Slottet, byggt av Karl XIV Johan i mitten av 1820-talet, övertog namnet efter en på samma plats belägen, av kungen ägd gård, nedbrunnen 1819. Gården hade tidigare varit djurvaktar- och skogvaktarboställe. Namnets anknytning till denna plats kan beläggas från 1600-talets slut (*Rosendalsbacken* 1690).

**Rosendal** bebyggelse, Tranemo sn, Kinds hd, Västergötland → *Rosenlund*.

**Rosenfors** tätort, Mälilla och Mörlunda sn, Aspelands hd, Småland. *Rosenfors* 1825. – Tätorten är framvuxen ur bebyggelse vid en bruks- och lantegendom. Förledens ursprung är okänt. Efterleden syftar på en fors i Silverån.

**Rosengård** stadsdel, Malmö stad, Skåne. – Den gård som givit stadsdelen sitt namn var ursprungligen en del av kyrkbyn i Västra Skrävlinge sn, Oxie hd. Den flyttades ut från byn vid enskiftet 1810 och gavs då namnet *Rosengård* av ägaren Svedin Karström. Namn med förleden *Rosen-* blev från och med 1600-talet brukliga som namn på slott och större egendomar (jfr → *Rosendal*).

**Rosenlund** tätort, Tranemo sn, Kinds hd, Västergötland. – Tätorten återgår på två mindre bebyggelser, Rosendal och Rosenlund. Inget är närmare känt om namnens bakgrund. *Rosenlund* är ett modenamn, och → *Rosendal* är ett populärt uppkallelseamn.

**Rosersberg** tätort, slott, Norrsunda sn, Ärlinghundra hd, Uppland. *Rosenbärg* 1634, *Rosersberg* 1726. – Tätorten är framvuxen på mark utanför ägorna till Rosersbergs slott men i närheten av järnvägs- och poststationen Rosersberg. Denna inrättades 1866 på mark till det 1634–38 uppförda slottet. Namnets förled lär anknyta till ätten Tre Rosor. Delar av egendomen hade ägts av medlemmar av denna ätt, till vilken modern till slottets förste ägare och namngivare hörde. Efterleden *berg* ansluter till andra namn med nobiliserande efterleder, här möjligen med syftning på slottets läge på en liten höjd.

**Roslagen** den till Stockholms län hörande delen av Upplands kust och skärgårdsområde. (i) all [’hela’] *Rodzlagen* 1493. – Förleden i *Roslagen*, ett namn som kom i bruk först i medeltidens slutskede, innehåller sannolikt områdets äldre namn *Roden*. Detta namn hänger samman med fsv. *rodher* ’rodd’ med ursprunglig syftning på svearnas sjökrigsorganisation och är möjligen äldst belagt i obestämd form på två uppländska runstenar från ca 1080 (i *rop*, i *rupi*, dvs. i *Rodh*, i *Rodhi*) och i bestämd form från medeltiden (in *Rodhinum* 1316, *Rodhin* 1344). I talspråket drogs *Roden* senare i tiden samman till *Ron* (*Ron* 1545, *Roon* 1608), innan det så småningom dog ut i allmänspråket. *Roden* var indelat i skeppslag, och det är sannolikt det i ordet *skeppslag* ingående *lag* ’samverkande grupp av personer’ som återfinns i namnet *Roslagen* där *Ros-* går tillbaka på fsv. *Rodhs-*.

**Roslags-Bro** sn, Bro och Vätö skg, Uppland. (*de*) *ecclesia Bro* 1322. – Socknens äldre namn *Bro*, levande i äldre språk ända fram i vår tid, syftar på kyrkans läge vid en bro över Broströmmen. Det ingår också i skeppslagsnamnet *Bro* och *Vätö skeppslag*, se → *Frösåkers härad*. Den 1875 inrättade poststationen fick namnet *Roslags-Bro* efter socknen med ett förtydligande tillägg som markerade läge i Roslagen för att skilja den från en samtidigt inrättad poststation med namnet *Bro* i Bro och Låssa socken, också i Uppland. Sockennamnet *Bro* ändrades till *Roslags-Bro* 1885.

**Roslags-Kulla** sn, Åkers skg, Uppland. (*a*) *Kulla* 1402 (avser en by). – Socknens äldre namn *Kulla*, levande i äldre språk ända fram i vår tid, är övertaget från en nu försvunnen kyrkby. Socknen bröts ut ur Riala på 1640-talet. Sockennamnet *Kulla* ändrades till *Roslags-Kulla* 1885 för att det skulle särskiljas från sockennamnet *Kulla* i Lagunda härad. I namnet ingår *kulle*. Terrängen öster om Roslags-Kulla kyrka där kyrkbyn *Kulla* sägs ha legat är småkullig.

**Rossön** tätort, Bodums sn, Ångermanland. *Rossöhn* 1782 (avser en ö). – Tätorten har säkerligen övertagit namnet från en 1884 inrättad poststation (järnvägsstationen *Rossön* vid en 1925 invigd bana tillkom mycket senare). Att den i kyrkbygden belägna poststationen inte namngavs efter socknen kan möjligen bero på risk för sammanblandning med andra poststationsnamn, t.ex. *Boden*. Skälet är okänt till att just namnet *Rossön*, avseende en ö i kyrkbygden mellan Bodumsjön och Bölessjön, valdes till poststationsnamn. Tätorten omfattar i dag inte bara bebyggelse på ön. I förleden ingår ordet fsv. \**ros* ’häst’, nära samhörigt med *russ* ’(gotländsk) häst (av ponnytyp)’.

**Rostojävi** gränssjö, Karesuando sn, Lappland. *Rästa Tresk* 1559. – Namnet *Rostojävi* (med en äldre stavningsform *Rästojaure*) är nordsamiskt. Förleden förekommer i ett flertal namn i området, bl.a. som namn på ett stort fjällområde (*Rostu*). Dess betydelse är okänd. Efterleden är *jävi* ’sjö’.

**Rosvik** tätort, Norrfjärdens sn, Norrbotten. *Rodzswick* 1543. – Tätortsnamnet återgår på ett bynamn. Förledens innebörd är oviss. Både äldre norrbottenskt \**rodse* ’röjning’ och det finska ordet *ruotsi* i betydelsen ’svensk’ har föreslagits. Efterleden avser en forntida vik med bl.a. Nedreträsket och Viken som nutida restsjöar. Tolkat som finskt skulle namnet kunna vittna om svensk bosättning i finsktalande miljö. Den ursprungliga finska efterleden, troligen *laksi*, äldre form av *lahti* ’vik’, har av de svensktalande i så fall ersatts med *vik* efter ett i tvåspråkiga områden välkänt mönster.

**Rot** tätort, Älvdalens sn, Dalarna. *Roott*, *Rott* 1539. – Tätorten, en by, har fått namn efter läget vid älven Rotnens utlopp i Österdalälven. Älvsnamnet, fsv. \**Rotn*, betyder ’den rytande’. Älven lär ge ifrån sig ett dovt ljud som hörs vida omkring. Det är oklart hur formen *Rot* har utvecklats ur älvsnamnet \**Rotn*.

**Roteberg** tätort, Ovanåkers sn, Hälsingland. *Rotebärg* 1542. – Tätortsnamnet återgår på ett bynamn. Förleden är otolkad. Efterled är *berg*.

**Rotnen** älv, Dalarna och Härjedalen → *Rot*.

**Rottnan** å, Fryksdals hd, Värmland. (*i*) *Anne* [’ån’] *Rothno* 1400. – Åns namn, fsv. \**Rotn* ’den rytande’, syftar på de höga vattenfallen vid → *Rottneros* vid mynningen i Mellan-Fryken. På sin väg från Norge rinner ån genom sjön Rottnen (*Rättnen Lacus* 1645), vars namn är en bildning till ånamnet.

**Rottne** tätort, tidigare sn, Söraby sn, Norrvinge hd, Småland. *Rötne* 1350. – Namnet avsåg äldst byn Rottne.

Namnet innehåller troligen ett äldre namn, \**Rotn* 'den rytande', på det vattendrag som rinner mellan Innaren och Helgasjön. Av de forna socknarna Norra Rottne och Södra Rottne har senare bildats socknen → *Söraby*.

**Rottnen** sjö, Konga hd, Småland. *Rotnen* 1650. – Sjönamnet kan sammanställas med det äldre namnet på Ronnebyån (→ *Ronneby*), \**Rotn* 'den rytande'.

**Rottnen** sjö, Gråsmarks och Sunne snr, Fryksdals hd, Värmland → *Rottnan*.

**Rottneros** tätort, gods, Sunne sn, Fryksdals hd, Värmland. *Rotnaroos* 1435 avskr. – Namnet på godset, som ligger vid ån Rottnans mynning i Mellan-Fryken, är sammansatt av genitiv fsv. *Rotnar* av ånamnet → *Rottnan* och *os* 'åmynning'. Tätorten har vuxit fram kring ett under 1600-talet på platsen anlagt järnbruk.

**Roxen** sjö, Östergötland. (*Circa* ['vid, omkring']) *Rogx* 1493. – Sjönamnet sammanhänger sannolikt med ordet *råk* 'isråk'. Roxen utmärks av råkbildning.

**rud** Bebyggelsenamn på *-rud* är vanligast i Värmland, Dalsland och Bohuslän, dvs. landskap som gränsar till Norge, där namntypen också är mycket frekvent. Namn på *-rud* förekommer också, fast i mindre utsträckning, i angränsande landskap, t.ex. Västergötland, Småland och Närke. Ännu större men samtidigt mer sporadisk utbredning har osammansatt *Rud(a)*, ibland utvecklat till *Råd(a)*. Ortnamnelementet, som är ett fornsvenskt *rudh* (neutrum), är besläktat men inte identiskt med → *ryd*. *Rud* betyder 'röjning'. Namn med efterleden *rud* är medeltida eller yngre. Vissa av de osammansatta namnen kan dock vara äldre. Förleden är oftast ett personnamn, t.ex. mansnamnet fsv. *Ølver* i → *Ølserud*, eller en personbeteckning, t.ex. *mjölfnare* i det flerstädes förekommande *Mölnrud*.

Litteratur: Bertil Ejder, Ryd och rud (1979).

**Ruda** tätort, Högsby och Långemåla snr, Handbörds hd, Småland. (*i*) *Rudw* 1441 sen avskr., *Rudu* 1543. – Tätorten är framvuxen kring en 1897 inrättad post- och järnvägsstation, uppförd på utmark till gården Ruda i Högsby socken. Namnet innehåller dialektordet *ruda* 'röjning'.

**Rudskoga** sn, Visnums hd, Värmland. (*in*) *Ruzskoghum* 1329. – Sockennamnet, som ursprungligen betecknade ett skogsområde, innehåller sannolikt ett fornsvenskt \**rudhaskogher* 'skog med röjningar'.

**rum** Bebyggelsenamn på *-rum* förekommer mest i östra Götaland (östra Skåne, Blekinge, Öland, östra och norra Småland, södra Östergötland). Namnelementet betyder sannolikt 'öppen plats, öppen mark'. Många namn har antagligen ursprungligen betecknat slätter- och betesmarker. Förlederna är av varierande karaktär, bl.a. personnamn (t.ex. → *Algutsrum*), benämningar på naturlokaler (t.ex. → *Augerum*; av *ave* 'grund vik') och växt- och djurbeteckningar (t.ex. → *Ljungarum* och → *Yxnerum*, innehållande fornsvensk genitiv pluralis *yxna* av *oxe*). Namn på *-rum* har bildats under både vikingatid och medeltid.

Det relativt vanliga → *Byarum* hör inte hit utan skall

tolkas på annat sätt, nämligen som 'plats för övergiven gård; by'.

Litteratur: Sigurd Fries, Vad betecknar ortnamnsafterleden *-rum?*, i Nordiska studier i filologi och lingvistik. Festskrift tillägnad Gösta Holm på 60-årsdagen den 8 juli 1976 (1976), s. 122–26; Hjalmar Lindroth, De nordiska ortnamnen på *-rum* (1916); Jan Paul Strid, Ortnamnen på *-rum* och kontinuiteten i kulturlandskapet, i Bebyggelsehistorisk tidskrift 11 (1986); dens., Ortnamnen på *-rum* i namnsemantisk belysning, i Nionde nordiska namnforskarkongressen Lund 4–8 augusti 1985. Red. Göran Hallberg, Stig Isaksson & Bengt Pamp (1987).

**Rumskulla** sn, tätort, Sevede hd, Småland. *Ecclesie Rumskullum* 1320. – Tätorten är framvuxen kring kyrkan. Socknen har namn efter den by på vars mark kyrkan byggdes. Förleden innehåller → *rum* 'öppen plats'. Efterleden är pluralis av *kulle* eller det liktydiga *kull*.

**Rundvik** tätort, Nordmalings sn, Ångermanland. – Tätorten återgår på bebyggelse vid en 1861 anlagd ångsåg (*Rundvikens sågverk* 1883). Namnet har från början avsett den mellan fastlandet och Kalkskäret–Grammaholmen belägna Rundviken, en vik av Nordmalingsfjärden. Det är oklart om förleden kan vara adjektivet *rund*.

**Runemo** tätort, Alfta sn, Hälsingland. *Rodhmo* 1535. – Tätorten har vuxit fram ur en by. Förleden är otolkad, och efterleden är möjligen *mo* 'sandig mark'. Belägget från 1535 härrör från en källa med inte alltid tillförlitliga namnformer. Senare skrivningar av namnet, som i dialekten ungefärligen uttalas »Rönnmo», är *Rönnemo* 1635, *Runnemo* 1761 och 1880 samt *Runemo* 1883.

**Runhällen** tätort, Enåkers sn, Simtuna hd, Uppland. – Tätorten har vuxit fram kring en järnvägsstation, öppnad 1900. Dess namn är givet efter torpet Stora Runhällen (*Stoora Runhällen* 1667–82) i Västerlövsta socken sydöst om tätorten. Torpets namn i sin tur är givet efter en närbelägen runsten. Tillägget *Stora* är givet till åtskillnad från torpet (*Lilla*) *Runhällen* (*Rundhällen* 1659, *Lilla Runhällan* 1682) i Enåkers socken, en knapp mil i norr. Detta torp har sitt namn efter ett närbeläget runstensfragment.

**Runmarö** ö, Djurö sn, Värmdö skg, Uppland. (*in*) *Ruthma* 1200-talets mitt, *Rødma*, *Rødmaæ* 1288, *Rudmi* ca 1300. – Namnet sammanhänger med fsv. *rudhme*, *rødhme* 'rodnad; rost' och syftar troligast på berghällar av någon rödaktig bergart. Berg med sådant utseende är Rödberget på Storön invid Runmarö mot Nämndöfjärden och Telegrafberget på Runmarös sydöstra udde. Namnets nutida form förklaras av att fsv. *Rudhman*, där bestämd artikel *-n* tillagts fsv. *Rudhma*, under inflytande av andra önamn som → *Dalarö* och → *Resarö* ändrats först till \**Rudhmarn* och så småningom till *Runmarö*. Ännu år 1897 levde i dialekten uttalet »Ruddmarn», medan »Runnman» belagts på 1930-talet (båda uttalsformerna med kort *a*). Jfr → *Rådmansö*.

**Runn** sjö vid Borlänge och Falun, Dalarna. *lacus Runden* 1558. – Namnet är flertydigt. Möjligen sammanhänger



det med fsv. \**røn* 'stengrund; stenhög' (fvn. *hraun*) med syftning på sjöns steniga holmar och grund.

**Runnö** by och ö, Döderhults sn, Stranda hd, Småland. *Runø* ca 1300. – Önamnets förled innehåller sannolikt *runne* 'buske', ett dialektord som ännu är levande i Småland. Ordet används på sina håll om busksnår mellan slåtterytor i ängsmark och kan ta fasta på de många slättermarker som funnits på ön.

**Runsten** sn, Runstens hd, Öland. (in) *Ronasten*, (de) *Runæsten* 1299. – Sockennamnet är övertaget från kyrkbyn, dagens Södra Runsten, och uttalas genuint »Rännsten». Namnet syftar troligast på en nu försvunnen runsten vid kyrkbyn.

**Runstens härad** hd, Öland. (innan) *Runosten ... j sama hærade* 1406, (wthj) *Rwnasthens hæredhe* 1525. – Häradet har namn efter kyrkbyn, Södra Runsten, i socknen → *Runsten*. Belägget 1406 avser räfsteting i Runsten.

**Runtuna** sn, tätort, Rönö hd, Södermanland. (De) *Røntunum* 1314? – Namnets efterled är → *tuna*. Förleden har direkt eller indirekt utgått från fsv. \**røn* 'stengrund; stenhög'. Den kan åsyfta berg i dagen vid sockenkyrkan; möjligt är emellertid också att fsv. *Røntuna* är en förkortning av ett äldre \**Rønbo(a)tuna* 'Rönö(härads)bornas Tunna' (→ *Rönö härad*). Beträffande ljudutvecklingen *Røn* → *Run* kan nämnas att sömländska folkmål har formen *runn* för *rönn*. Tätorten, som inte ligger vid kyrkbyn, har fått sitt namn från socknen.

**-rup** → *torp*.

**Rusksele** tätort, Lycksele sn, Lappland. – Namnet är givet efter ett sel (lugnvatten) i Vindelälven. Ortens ume-samiska namn *Ruosskuosuvvane* innehåller *suvvane* 'lugnvatten i å eller älv'. Förledens betydelse är inte känd, varför förhållandet mellan det svenska och det samiska namnet är oklart.

**Russfjärden** fjärd i Ströms Vattudal, Ströms och Hammerdals sn, Jämtland. *Russfjålen* 1771. – Namnet är sammansatt av dialektordet *russ* 'häst' och *fjärd* i betydelsen 'del av sjö'. Den sakliga bakgrunden till namnet är dock okänd.

**Rute** sn, Gotland. *Rutar* 1300-talet avskr. – Namnet är otolkat.

**Rutvik** tätort, Nederluleå sn, Norrbotten. (de) *Rutuvik* 1344 avskr. – Tätorten är framvuxen ur en by. Förleden innehåller genitiv av fsv. \**Riuta* (redan på medeltiden utvecklats till \**Ruta* genom en från området känd ljudförändring). Detta äldre namn har troligen burits av den genom byn rinnande Gravabäcken och är bildat till verbet *ryta* med syftning på vattnets låte. Efterleden avser den nu uppgrundade vik vid byn som Gravabäcken fordom mynnade i.

**Rya** by, Kvistofta sn, Luggude hd, Skåne → *Rydebäck*.

**Rya** sn, Norra Åsbo hd, Skåne. *Ryde* 1503 (avser kyrkbyn), *Rye sogn* 1570-talet. – Kyrkbyn har givit socknen dess namn, som innehåller → *ryd* 'röjning'.

**Rya** bebyggelse, Kinnarumma sn, Marks hd, Västergötland → *Rydboholm*.

**ryd** Bebyggelsenamn på *-ryd* är vanliga i Sydsverige (Skåne, Blekinge, Halland, Småland, Västergötland, Östergötland, Dalsland, Bohuslän). Enstaka namn förekommer sporadiskt längre norrut. Namnelementet motsvarar fornsvenskt *rydh* som utvecklats ur ett äldre \**riudh* (motsvarande fvn. *rjóðr*). Den ursprungliga betydelsen är 'röjning'. Enligt en hypotes har man också att räkna med en allmänare innebörd 'öppen plats, öppen mark'. Många namn har ursprungligen avsett slätter- eller betesmark, men också medeltida nybyggen i skogsmark har fått namn på *-ryd*. En inte obetydlig andel av namnen går tillbaka till vikingatid, men majoriteten är ändå otvivelaktigt medeltida.

Förlederna kan bl.a. vara personnamn (t.ex. → *Göteryd*; av *Göte*), benämningar på naturlokaler (t.ex. → *Tingsryd*; till sjönamnet *Tiken*) eller åsyfta vegetation (t.ex. → *Linneryd*; av *linde* 'lind(bestånd)').

Efterleden har regionalt förändrats till *röd* (Skåne och Bohuslän) och *red* (Halland och Västergötland).

Litteratur: Bertil Ejder, Ryd och rud (1979); Staffan Fridell, Ortnamn på *-ryd* i Småland (1992).

**Ryd** tätort, Almundrys sn, Kinnevalds hd, Småland. *Rydh* 1420. – Tätorten har vuxit upp kring poststationen och järnvägslinjen, som öppnades för trafik 1874. Namnet, efter byn Ryd, innehåller → *ryd* 'röjning'.

**Ryd** sn, Kåkindes hd, Västergötland. *Ryudz sokn* 1400. – Sockennamnet är givet efter kyrkbyn. Det innehåller → *ryd* 'röjning'.

**Ryd** bebyggelse, Kinna sn, Marks hd, Västergötland → *Rydal*.

**Ryda** sn, Barne hd, Västergötland. *Ryodha sokn* 1414. – Socknens namn är lånat från kyrkbyn. Det plurala (se inl. 3.3.1) namnet innehåller → *ryd* 'röjning'.

**Rydaholm** sn, tätort, Östbo hd, Småland. (in) *Rythaholm* 1299. – Sockennamnet är sannolikt ett ursprungligt namn på platsen där kyrkan byggdes. Kyrkan ligger på en välvd förhöjning, som i fornsvensk tid bör ha hetat \**Rydhaholmber*. I detta ägo- eller naturnamn är förleden genitiv pluralis av → *ryd* 'röjning' och efterleden → *holm* 'upphöjning över kringliggande mark'.

**Rydal** tätort, Kinna sn, Marks hd, Västergötland. – Tätorten återgår på bebyggelse nära det 1853 anlagda Rydals bomullsspinneri. I förleden ingår rimligen *Ryd* (*Rydh* 1528; se → *ryd* 'röjning'), namn på byn där Rydal ligger. Efterleden är *dal*.

**Rydbo** tätort, Östra Ryds sn, Danderyds skg, Uppland. – Tätorten är framvuxen intill en järnvägsstation vid en bana, öppnad 1901. Järnvägsstationen övertog namnet från en poststation som sedan 1880 hade hetat *Rydbo*. Dessförinnan hade denna under sitt första år, 1875, kallats → *Östra Ryd* efter socknen, därefter, 1876–80, *Rydboholm* efter slottet → *Rydboholm*. Namnbytena förorsakades av förväxlingsrisk med poststationerna *Östra Ryd* i Östergötland och *Rydboholm* i Västergötland. Poststationsnamnet *Rydbo* kan ses som en förkortning av det förutvarande namnet *Rydboholm*, säkerligen i anslutning till de många svenska bebyggelsenamnen på *-bo*.

**Rydboholm** gods, Östra Ryds sn, Danderyds skg, Uppland. (j) *Rydzbyholm* 1449, *Rydboholm* 1490. – Slottet återgår på en sätesgård, förmodligen tillkommen under 1400-talets förra hälft. Förleden innehåller inbyggarbeteckningen *rydbo* 'invånare i (Östra) Ryd', här använd i stället för sockennamnet. Jfr *Riudboa skiplagi* ('Rydbornas, dvs. Ryds, skeppslag') 1280; se också → *Östra Ryd*. Kyrkan ligger på Rydboholms mark. Efterleden → *holm* anknyter till andra namn med nobiliserande efterleder. Dock kan i detta fall finnas en saklig bakgrund då platsen möjligen var en kringfluten holme ännu vid namnets tillkomst.

**Rydboholm** tätort, Kinnarumma sn, Marks hd, Västergötland. – Tätorten återgår på bebyggelse vid det år 1834 anlagda Rydboholms väveri. Förleden *Rydbo-* anknyter till *Rya*, namn på den by på vars mark väveriet anlades. Efterleden → *holm* har liksom i många namn på slott och herrgårdar tillagts i statushöjande syfte. *Rya* (j *Norræ Rydhæ* 1484, avseende gården Norr-Rya, *Rydhe* 1540) innehåller → *ryd* 'röjning'.

**Rydebäck** tätort, gods, Kvistofta sn, Luggude hd, Skåne. *Rybeck* 1622. – Godsets namn avsåg ursprungligen den bäck, nu kallad *Rydebäcksbäcken*, som rinner från den intilliggande byn *Rya*; bynamnet (*Rydhä* 1410) innehåller → *ryd* 'röjning'. Tätorten Rydebäck i anslutning till godset utgörs av ett villasamhälle, som tillkom på 1960-talet.

**Rydet** tätort, Onsala sn, Fjäre hd, Halland. – Tätorten har namn efter en inom området belägen gård. I namnet ingår bestämd form av → *ryd*, här snarast i betydelsen 'hed, utmark'.

**Rydsgård** gods, Villie sn, Ljunits hd, samt tätort, Örsjö sn, Vemmenhög hd, Skåne. – Godset, som tillkom 1683, har övertagit namnet från en äldre medeltida gård (i *Ryssgard* 1470). Förleden innehåller → *ryd* 'röjning'. Tätorten Rydsgård en knapp mil söder om godset har vuxit fram kring en järnvägsstation vid en bana öppnad 1874.

**Rydsnäs** tätort, Västra Ryds sn, Ydre hd, Östergötland. *Rysznäs* 1556. – Tätorten är framvuxen i kyrktrakten och har väl närmast namn efter poststationen, inrättad 1875 och namngiven efter socknen men namnändrad 1879 till *Rydsnäs*. Detta namn lånades från prästgården. I förleden ingår *Ryd* i egenskap av socken- eller gårdnamn (se → *Västra Ryd*). Efterleden kan syfta på läge nära något näs i sjön Östra Lägern.

**Rydöbruk** tätort, Torups sn, Halmstads hd, Halland och Småland. – Tätorten har övertagit namnet från ett där befintligt järnbruk, vilket i sin tur är namngivet efter gården *Rydö* (*Rødt* 1589, *Rye* 1603, *Rydö* 1818). Namnet innehåller en form av → *ryd* 'röjning'. Den nuvarande stavningen ger det felaktiga intrycket att ordet *ö* skulle ingå i namnet.

**Ryfjället** fjällmassiv, Tärna sn, Lappland. – Namnets förled är en försvenskning av sam. *Ryjjvie* med betydelsen 'den rykande'; karakteristiskt för fjället är att vindarna där blåser kraftigt och nyckfullt och rör upp snön. Fjället

är även känt under de äldre stavningsformerna *Rivovardo* och *Ryivevardo*, där efterleden, sydsam. *vaartoe* 'läg fjäll; skogsbevuxet berg', är ett senare tillägg. En samisk flyttled passerar fjället, där det även funnits en offerplats.

**Ryk** by, Brastads sn, Stångenäs hd, Bohuslän → *Rixö*.

**Ryng** gods, Sjörups sn, Ljunits hd, Skåne. (i) *Rønde* 1457 avskr., *Rynggardh* 1492. – Bebyggelsen omnämns 1397 som ödetorp; den nuvarande godsbildningen tillkom 1768. Namnet innehåller dialektens *rynga* (danska *rønne*) 'ruckel, förfallet eller oansenligt hus'.

**Ryssberget** berg på gränsen mellan Blekinge och Skåne. (y) *Riissber* 1570-talet. – Namnets förled är sannolikt ordet *ris* i betydelsen 'tämskog'.

**Ryssby** sn, Norra Möre hd, Småland. (in) *Ryzby* 1336 (avser troligast kyrkbyn). – Socknen har övertagit kyrkbyns namn. I förleden ingår → *ryd* 'röjning', här sannolikt som bebyggelsenamn. Om byn ursprungligen hetat *Ryd*, bör efterleden → *by* 'gård'; *by* uppfattas som ett förklarande tillägg till det gamla gård- eller bynamnet. Namnet kan därför tolkas antingen som '(gården vid) röjningen' eller mera sannolikt 'Ryds gård/by'.

**Ryssby** sn, tätort, Sunnerbo hd, Småland. (de) *Ryzby* 1306. – Kyrkbyn har givit socknen dess namn. Det innehåller sannolikt ett ursprungligt \**Rydh* (→ *ryd* 'röjning') med ett förklarande tillägg av → *by* 'gård'; *by*'.

**Rystad** sn, Åkerbo hd, Östergötland. *ecclesia Rystatha* 1280. – Socknen har fått sitt namn från en bebyggelse vid kyrkan. Det plurala (se inl. 3.3.1) ortnamnet kan innehålla ett fornsvenskt \**rydhstader* 'röjningsplats, plats med röjning'.

**Ryterne** sn, Snevringe hd, Västmanland. *parochia Rytru* 1304. – Sockennamnet kan vara ett ursprungligt önamn, fsv. *Rytra*. Dess innebörd är dunkel.

**Råbelöv** gods, Fjälkestads sn, Villands hd, Skåne. *Robeloffue* 1469. – Namnet är oklart. Det har tolkats dels som en sammansättning med → *lov* 'arvegods', varvid förleden är oviss, dels som ett ursprungligt \**Råböle*, sammansatt av *rå* 'gräns' och → *böle* 'boplats; gård'. Fram till 1836 utgjorde Råbelöv egen kyrksocken och fram till 1883 egen jordeboksocken.

**Råby-Rekarne** sn, Västerrekarne hd, Södermanland. *ecclesie Thraboheradhe* 1318. – Socknens äldre medeltida namn utgår från ett bygdebetecknande fsv. \**Thra*, som med innebörden 'förträngning, trångt ställe' äldst avsett en trång passage i ett vattendrag i trakten. Formen *Råby*, fsv. *Raby*, är en omvandling – med anslutning till det bl.a. i Södermanland vanliga ortnamnet *Råby* (jfr → *Råby-Rönö*) – av ett äldre *Thrabo* i sammansättningen *Thrabo-hæradh* 'Thrabornas bygd' eller *Thrabo sokn* 'Thrabornas socken'. Ordet → *hærad* i belägget från 1318 betyder 'bygd'. Det 1885 tillagda häradnamnet → *Rekarne* särskiljer socknen från → *Råby-Rönö* i samma landskap.

**Råby-Rönö** sn, Rönö hd, Södermanland. (De) *Raby* 1314? – Socknen har erhållit sitt namn från kyrkbyn. Det innehåller i efterleden → *by* 'gård'; *by*' och i förleden sannolikt ordet *rå* 'stång; råmärke' eller *rå* 'rådjur'. Det 1885 tillagda

häradsnamnet *Rönö* (→ *Rönö härad*) särskiljer socknen från *Råby-Rekarne* i samma landskap.

**Råbäck** gods, Medelplana sn, Kinne hd, Västergötland. *Rabek* 1347. – Gården ligger vid en mindre bäck. Förleden innehåller snarast *rå* 'rådjur'.

**Råda** tätort, Norra Råda sn, Älvdals hd, Värmland. – Tätorten har vuxit fram kring byarna Västra och Östra Råda vid kyrkan i → *Norra Råda*.

**Råda** sn, Askims hd, Västergötland. (*j*) *Rode ssoken* 1530, *Rwda kyrke* 1540, *Rwdha* 1546. – Socknen har fått sitt namn från en gård (*j* *Rødh* 1493). Det innehåller → *ryd* 'röjning'. Även en form *Ruda* synes ha förekommit.

**Råda** sn, tätort, Kållands hd, Västergötland. (*de*) *Rodho* 1405. – Socknen har fått sitt namn från kyrkbyn. Det innehåller sidoförmen \**rodha* av fsv. *rudha* 'till odling upp- röjt jordstycke'.

**Rådene** sn, Gudhems hd, Västergötland. (*de*) *Rothene* 1259. – Socknen har fått sitt namn från kyrkbyn. Det innehåller i efterleden → *vin* 'betesmark; äng'. Förleden är flertydig.

**Rådmansö** sn, Frötuna och Länna skg, Uppland. (*in*) *insula* ['ön'] *Rudhma* 1331. – Socknen, som består av en halvö och en vidsträckt skärgård, tillkom 1873 och föregicks av ett kapellag, utbrutet i slutet av 1500-talet ur Frötuna socken. Namnet är ett ursprungligt önamn. Den del av halvön som hyst sockenkyrkan var längre tillbaka en ö. Namnet sammanhänger med fsv. *rudhme*, *rødhme* o.d. 'rodnad; rost' och syftar troligast på (halv)öns berggrund av delvis rödlätt gnejs. Namnets nutida form förklaras av att fsv. *Rudhman*, där bestämd artikel -*n* tillagts fsv. *Rudhma*, förknippats med ordet *rådman* (*Rådmans ö* 1689). I dialekten var namnets ursprungliga form ännu bevarad som »Røddma» (med öppet *ö*) och »Råddma» på 1930-talet. Jfr → *Runmar*.

**Råggård** sn, Valbo hd, Dalsland. *Roggerde kirke* 1531. – Socknen har fått sitt namn från en bebyggelse vid kyrkan. Namnets betydelse är snarast 'råggården', gårdet där man odlar råg'.

**Rågsved** stadsdel, Stockholms stad. *Rogsueedh* 1627 (avser ett torp). – Namnet är övertaget från ett torp som var beläget nära den plats där tunnelbanan går över Nynäsbanan. Det innehåller ett sammansatt ord *rågsved* 'avbränd, svedjad, mark där man sått råg'. I äldre tid uttalades namnet med kort *ä*.

**Råneträsket** sjö, Gällivare sn, Lappland → *Råneälven*.

**Råneå** sn, tätort, Norrbotten. (*in*) *Rano* 1339 (avser kyrkbyn). – Sockennamnet är övertaget från kyrkbyn, även kallad *Rånbyn*, vars namn är givet efter → *Råneälven*. För stavningen -*eå* → *Bureå*. Ortens lulesamiska namn är *Råvanna* med okänd betydelse.

**Råneälven** älv, Lappland och Norrbotten. – Namnet har sannolikt samiskt ursprung. Det nuvarande lulesamiska namnet är *Råddneädno*. Förleden i detta namn, som även ingår i namnet på källsjön *Råddnejávrr* (svenskt *Råneträsket*), synes vara *råddna* 'kamrat, granne'. Efterleden är *ädno* 'älv'. Förhållandet mellan älvens och → *Råneå* sock-

ens samiska namn *Råvanna* är dock oklart.

**Rångedala** sn, tätort, Ås hd, Västergötland. *Rangadall* 1399. – Socknen har fått sitt namn från kyrkbyn. Det innehåller *dal* med syftning på Rångedalaåns sänka. Förleden kan innehålla ett äldre namn på ån, sammansatt av dialektordet *rång* 'stång' och *å*, fsv. *a*.

**Rännavåg** tätort, Gällstads sn, Kinds hd, Västergötland. *Randawægh* 1445. – Tätorten återgår på en by. Förleden innehåller ordet *rand*, västgötskt *ränn*, här i betydelsen 'kant'. Det är dock oklart vad för slags kant i terrängen som åsyftas. Efterleden är *våg*.

**Rånäs** tätort, Fasterna sn, Sjuhundra hd, Uppland. (*J*) *Ranæsi* 1365. – Tätorten har vuxit fram kring en 1884 inrättad järnvägs- och poststation. Denna anlades på mark under gården och bruksegendomen Rånäs. Förleden är *rå* 'gränsmärke, gränslinje'. Efterleden är *näs* med syftning på ett näs, obekant vilket, i sjön Skedviken nära gården.

**Råshult** by, Stenbrohults sn, Allbo hd, Småland. *Råshult* 1540, *Raffuishultth* 1552. – Byn är bekant som Carl von Linnés födelseort. Namnet innehåller efterleden → *hult*. Förleden har föreslagits vara genitiv av mansnamnet fsv. *Ragnvidh*.

**Råsta** gd, Sundbybergs stad, Uppland → *Råsunda*.

**Råstasjön** sjö, Solna och Sundbybergs städer, Uppland → *Råsunda*.

**Råsunda** förs., fotbollsstadion, Solna stad, Uppland. – Församlingen, utbruten 1963 ur Solna församling, och stadion, invigt 1937, är belägna i stadsdelen Råsunda, tidigare ett municipalsamhälle. Namnet torde ha tillkommit i samband med att ett bolag, kallat *Råsunda förstadsaktiebolag*, 1908 inledde byggandet söder om Råstasjön av denna dåvarande förstad till Stockholm. Förleden är lånad från *Råsta* (*in Røsta* 1375), namn på en gård nordväst om sjön i Sundbybergs stad, eller direkt från *Råstasjön* (*Råsta Siön* 1600-talets slut). I förleden i gårdnamnet ingår möjligen mansnamnet fsv. *Rødh*, ursprungligen säkerligen binamn på någon med rött hår eller rött skägg. Efterleden i *Råsta* är → *sta(d)*. Efterleden i *Råsunda* är tagen från *Frösunda* (*in Frøsunde* 1337), namn på en gård, nu stadsdel, i Solna stad. Förleden innehåller dialektordet *frø* 'frodig, fruktbar' avseende rikedom på vattenväxter. Efterleden är *sund* med syftning på det forntida *sund* som avskilde den ö som gett sitt namn åt → *Solna*. Råstasjön är en rest av denna vattenled; jfr *Fröfjärden* (*Frøfierden* 1675) som äldre namn på sjön.

**Råå** stadsdel, Hälsingborgs stad. (*aff*) *Raa* 1521. – Detta gamla fiskeläge (i f.d. Raus sn, Luggude härad) vid Rååns mynning i Öresund har fått namn efter ån (*in amne dicta Raa* ['i ån som kallas Raa'] 1398). Ånamnet är en bildning till f.d. *ra* 'rå, stång; gränsmärke'; på en lång sträcka bildar ån gräns mellan Luggude och Rönnebergs härad. Jfr → *Raus*.

**Rälla** tätort, Högstrums sn, Slättbo hd, Öland. (*j*) *Rælle* 1455. – Tätorten är framvuxen ur en by. Namnet innehåller det bl.a. från Öland kända dialektordet *rälla* 'ränna, vattenfåra, dike'.

**Rämmen** sn, hgd, Färnebo hd, Värmland. *Näsrams Capell* 1805, *Rämmens socken* 1808. – Socknen, som bröts ut ur Gåsborns socken 1777, har sitt namn efter kyrkans läge vid sjön Näsrammen (*Siön Näsremmen* 1703), mitt emot det 1649 anlagda järnbruket Rämmen (Rämshyttan), äldst kallat *Näsramshyttan*. Förleden i sjönamnet *Näsrammen* syftar på det stora näs som i det närmaste delar sjön i två delar och på vilket kyrkan ligger. Efterleden *-rammen* kan vara lånad från ett intilliggande sjö- och älvsystem. Strax nordöst om Näsrammen ligger den mycket djupa och djupt liggande sjön Djuprammen, vilken genom Oforsälven/Liljendalsälven står i förbindelse med de norrut belägna sjöarna Fjällrammen och Grundrammen och vidare norrut genom Upprämmsälven med den överst belägna sjön Upprämman (Grundrammen och Upprämman belägna i Malungs socken, Dalarna). Till grund för dessa namn kan ligga ett vattendragsnamn fsv. *\*Ramma*, bildat till fsv. *ramn* 'korp'.

**Räng** sn, Skytts hd, Skåne. (*in*) *Rængæ* 1200-talets senare del (avser kyrkbyn). – Socknen har sitt namn efter kyrkbyn. Det kan innehålla en forndansk motsvarighet till det svenska dialektordet *ränge* 'gles inhägnad'.

**Rännelanda** sn, Valbo hd, Dalsland. *Rendelande kirke* 1531. – Socknen har fått sitt namn från en bebyggelse vid kyrkan. Det med → *land* sammansatta namnet innehåller i förleden möjligen ett namn använt om det mindre vattendrag som flyter fram vid kyrkan och sammanhängande med dalslandsmålet *ränna* 'rinna'.

**Ränneslätt** militärt övningsfält, Eksjö stad, Småland. *Ränneslätt* 1684. – Efterleden är *slätt*. Slätten har använts som övningsfält sedan 1600-talet. Namnet har liksom en del andra namn på militära övningsplatser betoning på sista namnleden (jfr → *Revingehed*). Förleden i *Ränneslätt* har troligen samband med verbet *ränna* i betydelsen 'deltaga i strid till häst med lans såsom vapen; rida till anfall'; jfr även sammansättningar som *ränn(e)-bana*, *ränn(e)plats* 'plats för (kapp)ridning'.

**Ränneslöv** sn, tätort, Höks hd, Halland. *ecclesie Randersleef* 1351. – Sockennamnet är lånat från kyrkbyn, den nuvarande tätorten. Förleden är förmodligen ett personnamn, dock osäkert vilket. Efterleden är → *löv* 'arv-gods'.

**Räpplinge** sn, Slättbo hd, Öland. (*i*) *Ræpplingis sokn* 1376. – Socknen har fått namn efter kyrkbyn. Namnet förefaller vara en bildning med *-inge* eller *-linge* (→ *-inge*) till ett ord samhörigt med bl.a. de svenska dialektorden *rape* 'bråte, skräp' och *rappel* 'stenig och stubbig (ojämn) mark' och här åsyftande det ofruktbara Alvaret. Detta når fram till byn Räpplinge.

**Rätan** sn, tätort, Jämtland. (*j*) *Rætan* 1479. – Tätorten är framvuxen ur kyrkbyn, officiellt benämnd *Rätansbyn* men i dagligt tal oftast *Rätan*. Tätortsnamnet *Rätan* fastställdes 1979. Dessförinnan hade *Rätansbyn* bytts ut mot *Rätan* som poststationsnamn 1973. Socknen återgår på en kapellförsamling, utbruten omkring 1530 ur Bergs socken och förmodligen namngiven efter bebyggelsen

vid kapellet. Förleden kan vara ett äldre namn på Rätanssjön, fsv. *\*Ræt* eller *\*Ræt(t)e*, bildat till adjektivet *rät* 'rak, rät' och tolkat som 'den räta, den raka (sjön)'. Efterleden är → *vin* 'betesmark; äng'. Namnet bör sålunda ursprungligen ha syftat på ängs- eller betesmark vid Rätanssjön.

**Rättvik** kn, sn, tätort, Dalarna. *Rættawik*, *Rættvik* 1442. – Tätorten har vuxit fram kring järnvägsstationen på kyrkans och byn Lerdals mark. Stationen tillkom 1890 och namngavs efter socknen. Denna har i sin tur namn efter kyrkans läge vid Rättviken, en vik av Siljan. Det är dock oklart om namnet från början har avsett hela den stora Rättviken eller bara Lerdalsviken, en mindre vik av Rättviken mellan kyrkplatsen och Enåns mynning. Förled i namnet är adjektivet *rät* 'rak, rät', i dialektuttalet *rätt*, med syftning på de förhållandevis raka stränderna vid Lerdalsviken och vid Rättvikens inre del.

**Rävemåla** tätort, Älmeboda sn, Konga hd, Småland. *Reffuemåla* 1558. – Tätorten har vuxit upp kring poststationen och den 1910 öppnade järnvägslinjen. Namnet, som övertagits från byn Rävemåla, innehåller genitiv pluralis av djurbeteckningen *räv* och → *måla* 'avmätt jordområde'.

**Rävinge** sn, Halmstads hd, Halland. (*i*) *Ræffwyng hæ* 1447. – Sockennamnet är övertaget från kyrkbyn. Namnet är sannolikt en bildning med → *-inge* till ett ortnamn med djurbeteckningen *räv* som förled.

**Rävlanda** tätort, Björketorps sn, Bollebygds hd, Västergötland. *Refflanda* 1540. – Tätorten, som fått sitt namn efter byn Rävlanda, har vuxit upp kring poststationen och den 1894 öppnade järnvägslinjen. Förleden är genitiv pluralis av djurbeteckningen *räv*. Efterleden innehåller → *land*.

**Rävliedenfältet** malmfält, Lycksele sn, Lappland. – Namnet innehåller djurbeteckningen *räv* och *lid* i betydelsen 'sluttande skogstrakt' med syftning på den höjd där gruvan anlagts. Höjdens umesamiska namn *Riebijttjuvalge* innehåller *riebij* 'räv' och *tjuvalge* 'bergrygg'.

**Rävsnäs** gods, Toresunds sn, Selebo hd, Södermanland. (*in*) *Ræfsnæsi* 1346. – Ortnamnet betyder 'näset där rävar håller till'. Mangårdsbyggnaden ligger på ett näs i Mälaren.

**Rävvåla** by, Grangårde sn, Dalarna → *Saxdalen*.

**Rö** sn, Sjuhundra hd, Uppland. *ecclesia Rødho* 1344. – Sockennamnet är en bildning till adjektivet *röd*, kanske ett namn fsv. *\*Rødha*, som burits av något vattendrag nära kyrkan, sannolikt med syftning på rödfärgat vatten.

**Röbäck** tätort, Umeå sn, Västerbotten. (*i*) *Rodbæk* 1494. – Tätorten återgår på en by. Namnet har äldst burits av Röbäcken, som rinner genom byn. Förleden innehåller adjektivet *röd* med syftning på järnhaltiga utfällningar på bäckens stränder och botten.

**röd** → *ryd*.

**Rödberget** berg på Storön vid Runmarö, Djurö sn, Värmdö skg, Uppland → *Runmarö*.

**Rödbo** sn, tätort, Västra Hisings hd, Bohuslän. – Sock-

nen kallades officiellt *Kungälv's socken* (se → *Kungälv*) fram till 1888. Namnet torde innehålla genitiv pluralis av en inbyggarebeteckning med innebörden 'Rödbornas bygd' e.d. Numera finns ej någon bebyggelse med namnet *Röd*, men sex av socknens byar har namn på *-röd* (→ *ryd* 'röjning').

**Rödvinge** sn, Färs hd, Skåne. *ecclesie Røthinge* 1361. – Sockennamnet är givet efter kyrkbyn. Det kan antingen vara en bildning med → *-inge* till ett terrängord eller ortnamn bildat till adjektivet *röd* eller innehålla ett ord fda. \**rything* 'röjning'.

**Rödeby** sn, tätort, Östra hd, Blekinge. *Rodheby* 1400-talet avskr. – Sockennamnet, som ursprungligen avsåg kyrkbyn (nu en tätort), innehåller i förleden troligen ett forndanskt \**rutha* (\**rotha*) 'röjning'. Efterleden är → *by* 'gård; by'.

**Rödene** sn, Kullings hd, Västergötland. *Rødhene* 1409 avskr. (avser kyrkbyn). – Socknen har fått sitt namn från kyrkbyn. Förleden kan innehålla adjektivet *röd*. Efterleden innehåller → *vin* 'betesmark; äng'.

**Rödkallen** ö med fyr och väderstation i Bottenviken öster om Piteå, Norrbotten. *Røkallen* 1789. – Förleden innehåller färgbeteckningen *röd* med okänd syftning. I efterleden ingår det i bl.a. Norrbotten förekommande ordet *kalle* 'isbildning vid strand', från finlandssvenska dialekter känt i betydelsen 'grund till havs (där det brukar bildas vallar av drivis)'.

**Rödön** sn, Jämtland. (a) *Rødene* 1300-talets början. – Socknen har övertagit namnet från kyrkbyn, nuvarande *Rödögården*. Förleden innehåller det bland annat från Jämtland kända dialektordet *ro(d)a* '(hässje)stång' m.m. Efterleden är → *vin* 'betesmark; äng'. Skrivningar på *-ön* är kända från 1500-talets senare del.

**Röfors** tätort, Ramundeboda f.d. sn, Grimstens hd, Närke. (i) *Röda forssen* 1529 avskr. – Tätorten har fått sitt namn efter bruket Röfors, som namngivits efter en fors i Laxån. Enligt traditionen skall stenarna i forsen ha varit rödaktiga.

**Rögle** gods, samhälle, Välinge sn, Luggude hd, Skåne. (vdi) *Rigle* 1503, (i) *Røgle* 1506. – Godsets namn innehåller skånskans *røgla* 'liten kulle, höjd'. Det lilla samhället Rögle ett par km norr om godset har vuxit fram kring en järnvägsstation öppnad 1885.

**Rök** sn, Lysings hd, Östergötland. (de) *Røskyrk* ['Röks kyrka'] 1282. – Kyrkan och socknen har sannolikt fått sitt namn, som innehåller dialektordet *rök* 'toppig föremål, stapel', från den höga runstenen, känd som Rökstenen, på platsen. – *Bild 59*.

**Röke** sn, Västra Göinge hd, Skåne. *Røghe sogn* 1570-talet. – Sockennamnet, som är givet efter kyrkbyn, kan innehålla en forndansk motsvarighet till det svenska dialektordet *rök* 'toppig föremål, stapel' m.m., här kanske i en betydelse 'mindre kulle'.

**Rölanda** sn, Vedbo hd, Dalsland. *Rødelunde kirke* 1531, *Röland* 1541. – Socknen har fått sitt namn från en bebyggelse vid kyrkan (Stommen, → *Stommen*). Det med →



Bild 59. Rök. Rökstenen – med världens längsta runinskrift – hör till Sveriges mest kända fornlämningar. Mindre bekant är nog att själva namnet Rök sannolikt ursprungligen syftat just på stenen. Foto: Margarete Andersson.

land sammansatta ortnamnet innehåller enligt ett förslag → *ryd* 'röjning', enligt ett annat ett ånamn, fsv. \**Rødha* ('den rödaktiga'), på Rölöndaån.

**Rönddalen** tätort, Envikens sn, Dalarna. *Rundahla* 1698, *Röndahl* 1750. – Tätorten återgår på en by. Förleden i namnet innehåller förmodligen trädbeteckningen *rönn*. I efterleden ingår *dal*, i dialektutttalet av namnet i bestämd form pluralis, dock med obekant syftning.

**Rönnebergs härad** hd, Skåne. *Rønæbyagheret* ca 1300. – Till grund för häradsnamnet ligger bynamnet *Rønneberga* (in *Runibiargh* 1132 avskr., *j Rønneberæ* 1471) i Asmundtorps socken, sammansatt av *rønne* 'bestånd av rönn' och *berg*. Namnet förknippas med höjder, som numera kallas *Rønneberga backar* (*högar*). Bynamnet är emellertid ursprungligen singular, vilket visar att backarna betraktats som en enhet. Rönneberg är känt som häradets tingsplats i äldre tid. Bynamnet kan inte direkt ingå i häradsnamnet; i så fall skulle genitivform på *-s* ha varit att vänta i de äldsta namnbeläggen. I stället får man utgå från en till bynamnet bildad inbyggarebeteckning i genitiv pluralis på *-a*, som dragits ihop med det följande (*h*)æ. Sekundär form på *-s* av *Rønneberg* börjar i häradsnamnet uppträda under senare hälften av 1400-talet, blir allt vanligare under 1500-talet och är praktiskt taget alenarådande under den svenska tiden efter 1658.

**Rönneholm** gods, Stehags sn, Onsjö hd, Skåne. *Ryneholm* 1548, *Röneholm* 1570-t. – Namnets förled utgörs av namnet på ån → *Rönne å*. Efterleden → *holm* åsyftar bebyggelsens läge på en tidigare av Rönne å kringfluten holme.

**Rönneshytta** tätort, Lerbäckes sn, Kumla hd, Närke. *Röneshytta* 1554. – Tätorten har vuxit upp kring järnvägen och den år 1873 öppnade poststationen. Namnet, från byn Rönneshytta, innehåller i förleden genitiv av gårdnamnet *Rönne* (in *Rønde* 1320), som betyder 'bestånd av rönn'. Efterleden är *hytta* 'smältugn för metallframställning'.

**Rönne å** å, Skåne. (in) *Rogen* 1201 sen avskr., (ad) *fluvium* ['ån'] *Rygni* 1317 sen avskr., (i) *Røyn* 1482. – Åns namn, fda. \**Røghn*, är oklart. Jfr → *Ringsjön*.

**Rönnskär** ö med fiskeläge och väderstation i Bottenviken, Byske sn, Västerbotten → *Pite-Rönnskär*.

**Rönnskär** ö vid Skelleftehamn, Skellefteå stad, Västerbotten → *Rönnskärsverken*.

**Rönnskärsverken** smältverk vid Skelleftehamn, Skellefteå stad, Västerbotten. – Anläggningen uppfördes 1928–30 på ön Rönnskär. Efterleden är bestämd form pluralis av *verk* 'större anläggning för viss enhetlig typ av produktion' med syftning på att anläggningen består av flera specialverk. Förleden i *Rönnskär*, äldst belagt 1666, innehåller sannolikt trädbeteckningen *rönn*. Efterleden anger att namnet från början avsåg ett skär.

**Rönnäng** sn, tätort, Tjörns hd, Bohuslän. *Rönning* 1528. – Socknen har fått sitt namn från gården Rönnäng. Tätorten har vuxit upp kring ett fiskeläge på mark tillhörande denna gård. Namnet innehåller troligen fvn. *ruðning* 'röjning'; *-ing* har redan på 1500-talet felaktigt associerats med ordet *äng*.

**Rönö** sn, Björkekindes hd, Östergötland. – Socknen har fått sitt namn från Rönö kungsgård (*Rønho* 1331). Det innehåller i förleden ett fsv. \**røn* 'stenig mark', en motsvarighet till fvn. *hraun* 'stenhög', danskt *røn* 'grund täckt av stora stenar'. Området vid kyrkan, Rönö kungsgård och Rönö Övergård är nästan helt uppfyllt av berg, främst stora, ganska flacka hållar och långsluttande bergsidor. Efterleden *-ö* är betingad av att det bergiga höjdområdet med kyrkan och kungsgården förr, ännu under medeltiden, varit i det närmaste kringflutet.

**Rönö härad** hd, Södermanland. (*apud*) *Aspulot in communi placito* ['den allmänna tingsplatsen'] *provincie Røntunum* 1302, (in) *Rønø hundery* 1322, (j) *Røna hundare* 1360 avskr. – Häradet har namn efter den gamla samlingsplatsen vid byn Aspa i Ludgo socken. *Røn*- innehåller ett fornsvenskt ord \**røn* 'stenig mark', motsvarande fvn. *hraun* 'stenhög', danskt *røn* 'grund täckt av stora stenar'. I häradsnamnet syftar ordet snarast på välvda, rundslipade hållar som utmärker terrängen invid Tingshögen (Tingskullen) i Aspa. De fornsvenska former som det i häradsnamnet ingående *Rönö* uppvisar låter sig inte osökt återföras på en bestämd grundform. Vid sidan av *Rønø* och *Røna* uppträder, förutom *Rønæ* och *Røne* med försva-

gad slutvokal, också *Røno*. En komplikation innebär det vidare att *Røna* kan vara genitiv av en till tingsplatsnamnet bildad inbyggartebeteckning, fsv. \**rønar*. Förknippningen med by- och sockennamnet → *Runtuna* i det äldsta belägget synes vara tillfällig.

**Röra** sn, Orusts västra hd, Bohuslän. (j) *Riodrom* 1388. – Kyrkbyn har givit socknen dess namn, som innehåller plural form av fvn. *rjóðr* 'röjning, öppen plats' (nära besläktat med → *ryd* 'röjning').

**Rörum** sn, Albo hd, Skåne. *RythaRvmi* 1100-talets mel-lersta del. – Socknen har sitt namn efter kyrkbyn. Det innehåller i förleden genitiv pluralis av dialektordet *ryd* 'röjning' (jfr → *ryd*). Efterleden är → *rum* 'öppen plats'. Jfr → *Norra Rörum* och → *Södra Rörum*.

**Rörvik** tätort, Stockaryds sn, Västra hd, Småland. *Rørwik* 1370 avskr. – Tätorten har vuxit upp kring en järnvägsstation. Namnet, från byn Rörvik belägen vid en vik av Allgunnen, innehåller i förleden troligen växtbeteckningen *rör* 'vass'.

**Rörö** tätort, ö, Öckerö sn, Västra Hisings hd, Bohuslän. *Rørø* ca 1528. – Tätorten har utvecklets ur byn Rörö, som har fått namn efter ön. Namnet innehåller sannolikt växtbeteckningen *rör* 'vass' och *ö*. Det förekommer vass på ön.

**Rösaring** fornminneslokal, Bro och Låssa sn, Bro hd, Uppland. *Røaring* 1741. – Anläggningen består av ett röseggravfält av bronsålderstyp, en labyrinth, en större hög och en mer än 500 meter lång vikingatida vägbank som leder till högen. Förleden, som ursprungligen innehållit *rör* 'röse', har senare bytts ut mot en form av det åtminstone nuförtiden vanligare *rös(e)*. Efterleden *ring* syftar på labyrinthen.

**Rössjöholm** gods, Tåssjö sn, Norra Åsbo hd, Skåne. (i) *Rysshholm* 1487. – Godset har sitt namn efter belägenheten vid Rössjön. Efterleden → *holm* åsyftar sannolikt läge på en tidigare holme. I de äldsta namnbeläggen har *-sjö* (*-sø*-) reducerats på grund av betoning på efterleden *-holm*; den nuvarande formen med *-sjö*- uppträder fr.o.m. 1700-talets början. Sjöns namn (*Rytzesø* ca 1590) innehåller i förleden dialektordet *ryd* 'röjning' (jfr → *ryd*).

**Röstånga** sn, tätort, Onsjö hd, Skåne. (i) *Reffstangh* 1472 (avser kyrkbyn). – Socknen har sitt namn efter kyrkbyn (nu en tätort). Det kan vara sammansatt av genitiv singularis av *räv* och dialektordet *tång* 'terrängkil' eller, väl snarare, innehålla ett forndanskt \**rævastang* 'rävstång', dvs. en gillerstång för fångst av räv.

## S

**Saggat** fjällsjö, Jokkmokks sn, Lappland. – *Saggat* är en äldre stavningsform av lulesam. *Sakkat*, som troligen hänger samman med ordet *sagga* 'fort, hastigt, håftigt'. Det är karakteristiskt för sjön att vinden hastigt blåser upp och förorsakar stora vågor.

**Sagån** å, Uppland och Västmanland. (*melium*) *haffs ok Sæw strøms* 1296 avskr., *Sagåhn* 1600-talet. – Det gamla

namnet på gränsån mellan Uppland och Västmanland har varit \**Sæva*. Detta är en bildning till adjektivet fsv. *sæver* 'stilla, lugn' och syftar på åns påfallande lugna lopp. Till det gamla namnet har med tiden ett förtydligande *å* fogats, och ur sammansättningen *Sævu a* 'Säva å' har dagens namnform *Sagån* uppkommit.

**sal** Ordet *sal* uppträder i en rad förhistoriska och medeltida ortnamn i Sverige. Ofta är dessa namn osammansatta, → *Sal* och → *Sala*, men också sammansättningar som *Bysala* och *Ömmesala* förekommer. Vanligast är *Uppsala*, vilket dock har en särskild bakgrund (se → *Uppsala*). Som förled uppträder *sal* i bl.a. → *Saleby* och → *Salsta*. Sammansättningar med → *hem* (*Salom*, *Salum*) visar att det rör sig om en förhistorisk namntyp, så också sammansättningar med gudanamnet *Oden* (→ *Odensala*, Jämtland, → *Onsala*) för så vitt dessa namn innehåller *sal* och inte → *al*. Det förhistoriska ursprunget bekräftas av bebyggelsehistoriska förhållanden, som dock antyder att *-sal*-namnen kan ha fortsatt att bildas in i medeltiden. Etymologiskt är *sal* samma ord som det nusvenska *sal* 'större rum'. Den ursprungliga innebörden har av allt att döma varit 'byggnad med ett rum', men i de nordiska fornspråken verkar ordet ha utvecklats en dubbel betydelse, dels 'tillfällig bostad, härbärge, bod' o.d., dels 'festsal, hallbyggnad'. Båda dessa alternativ har diskuterats för *-sal*-namnen. Till stöd för den förstnämnda uppfattningen har man bl.a. anfört att det med *sal* nära besläktade *säl* (fvn. *sel*) betyder 'fäbodställe, bod' o.d. (jfr → *Sälen*). En linje har varit att knyta *-sal*-namnen särskilt till slätterbodnar och ängslador för förvaring av vinterfoder. Ett argument för detta har varit att många av namnen, som t.ex. *Samsala* i Närke och → *Sala* i Västmanland, är lokaliserade till lerslätter vilka i förhistorisk tid bör ha utgjort stora och viktiga ängsområden. Namnen skulle därvid ursprungligen syfta på slätterlador i anslutning till sådan marker. Räkna man i stället med en betydelse 'festsal, hallbyggnad' kan *sal* ha syftat på de hallbyggnader som utgjorde viktiga prestigebyggnader under yngre järnåldern och som kan knytas till centralorter och ett högre socialt samhällsskikt. Till stöd för denna uppfattning har man pekat på att ordet *sal* och dess motsvarigheter i fornvästnordiskan och andra germanska fornspråk uppvisar en sådan eller liknande betydelse. En del bebyggelser med *-sal*-namn företer också tecken på att ha varit stora och viktiga under järnåldern; här kan särskilt nämnas → *Sal* i Västergötland.

Säkrare besked om namnelementets innebörd eller växlande innebörder i ortnamn kan förväntas först efter en systematisk undersökning av de nordiska ortnamn som innehåller *sal*.

Litteratur: Stefan Brink, Political and social structures in early Scandinavia. A settlement-historical pre-study of the central place, i *Tor* 28 (1996), s. 255–58; Lars Hellberg, Kumlabygdens ortnamn och äldre bebyggelse (1967), s. 180–92; Jöran Sahlgren, Från Morasten till Häga, i *Namn och bygd* 41 (1953), s. 26–32.

**Sal** sn, Åse hd, Västergötland. *Saal Soken* 1397 avskr. – Socknen har fått sitt namn från kyrkbyn. Det innehåller → *sal*.

**Sala** kn, stad, Västmanland. (in) *Salum* 1335. – Stadens namn är givet efter socknen Sala, vars namn i sin tur är givet efter den gamla kyrkbyn. Det innehåller pluralis (se inl. 3.3.1) av → *sal*.

**Sala backe** stadsdel, Uppsala stad, Uppland → *Uppsala*.

**Salbohed** tätort, Västerfärnebo sn, Vagnsbro hd, Västmanland. – Tätorten har vuxit fram i anslutning till Västmanlands regementes övnings- och mötesplats *Salbohed*, belägen strax norr om tätorten. Området blev mötesplats för en av regementets bataljoner redan under indelningsverkets första tid på 1680-talet och användes från 1780-talet av hela regementet fram till 1906, då det flyttade till → *Viksäng* vid *Västerås*. Innebörden av namnet, som liksom flera andra namn på exercisplatser har betoning på sista namnleden (jfr → *Revingehed*), är 'exercisheden vid Norrsalbo och Sörsalbo'. Byarna Norrsalbo och Sörsalbo ligger strax väster om tätorten.

**Saleby** sn, tätort, Skånings hd, Västergötland. *Salaby* 1290. – Socknen har fått sitt namn från kyrkbyn. Det med → *by* 'gård; by' sammansatta ortnamnet innehåller i förleden genitiv pluralis av → *sal*, som här kanske åsyftar mindre ekonomibyggnader, slätterbodnar, ängslador e.d. Mycket talar emellertid för att bynamnet *Saleby* liksom bynamnen *Friggeråker*, *Slöta* och *Synnerål* i samma socken tillkommit genom uppkallelse efter bebyggelser i trakten kring Falköping och Älleberg. Tätorten Saleby ligger i anslutning till sockenkyrkan.

**Salem** kn, sn, Svartlösa hd, Södermanland. (in) *ecclesia Slæm* 1283. – Namnets fornsvenska form var, som belägg visar, *Slæm*. Detta är sannolikt en sammansättning av växtbeteckningen fsv. *slā* 'slån' och → *hem* 'boplats; gård', eller här möjligen 'bygd', då det är oklart om sockennamnet återgår på ett by- eller ett bygdenamn. Ännu i sen tid har Salemsbygden karakteriserats av omfattande slånsnår. Den nuvarande namnformen *Salem* är resultatet av en medveten uppsnyggning som ägde rum vid 1600-talets början; förebild för det nya namnet har varit det bibliska *Salem*, ett poetiskt namn för Jerusalem.

**Sallmunds** vanligt gårdnamn, Gotland → *Levide*.

**Sallohaure** fjällsjö, Jokkmokks sn, Lappland. *Salus jaur* 1559. – Namnet är en försvenskning av lulesam. *Sällohávrrre*, en sammandragen form av ett äldre samiskt namn. Förledens betydelse är inte känd, efterleden är ursprungligen *jávrrre* 'sjö'. Namnet är överfört på ett samiskt sommarviste.

**Salom** by, Hackås sn, Jämtland, samt byar i Torsåkers respektive Nora sn, Ångermanland → *sal*.

**Salsta** gods, Lena sn, Norunda hd, Uppland. (in) *Sialastum* 1301, *Curiam meam* ['min gård'] *Salastæ* 1304. – Namnet, som har flera paralleller i Mälardområdet, är sammansatt av → *sal* och → *sta(d)*.

**Saltoluokta** fjällstation, Jokkmokks sn, Lappland. – Namnet, givet efter en vik i sjön → *Langas*, har uppkom-

mit genom en svensk felskrivning av lulesam. *Gálldo-luokta*, sammansatt av *gálldo* 'kalkkälla' och *luokta* 'vik'. Det äldre namnet har kommit ur bruk. Ortens nuvarande samiska namn *Sálldoluokta* återgår på det svenska namnet.

**Saltsjöbaden** förs., tätort, Svartlösa hd, Södermanland. – Namnet tillkom i samband med att villasamhället Saltsjöbaden anlades på 1890-talet, ursprungligen som en badort vid Saltsjön, dvs. → *Östersjön*.

**Saltsjön** havsfjärd i Södermanland och Uppland → *Östersjön*.

**Salum** by, Ullångers sn, Ångermanland → *sal*.

**Samsala** by, Hallsbergs sn, Kumla hd, Närke → *sal*.

**Sanda** sn, Gotland. (*Jn* ...) *Sandum* 1304. – Namnet innehåller pluralis (se inl. 3.3.1) av ordet *sand* och syftar på sandig jordmån. Socknen torde snarast ha övertagit namnet från en bebyggelse svarande mot nuvarande *Sandegårde* (*Sandgardt* 1608).

**Sandarne** förs., tätort, Söderhamns stad (tätorten också i Söderala socken), Hälsingland. – Församlingen återgår ytterst på ett kapellag, tillkommet 1868 genom utbrytning ur Söderhamns församling. Tätorten har utvecklats ur ett industrisamhälle. Namnet innehåller bestämd form pluralis av *sand* med syftning på sandig terräng eller sandbildningar vid havsstranden och har väl ursprungligen brukats som naturnamn, innan en industri anlades på platsen.

**Sandby** sn, Möckleby hd, Öland. *Sandby* 1283 avskr. – Namnet är övertaget från kyrkbyn. Det är sammansatt av *sand*, syftande på sandig jordmån, och → *by* 'gård; by'. Namnet kan ses i relation till grannsocknen → *Gårdby*, vars namn i förleden innehåller dialektordet *gorr* 'gyttja, dy'.

**Sandegårde** gd, Sanda sn, Gotland → *Sanda*.

**Sandemar** gods, Österhaninge sn, Sotholms hd, Södermanland. (*j*) *Sandamar* 1400-talets mitt. – Namnet är sammansatt av en form av ordet *sand* och dialektordet *mar* 'grund havsvik med tät vassvegetation; strandäng'. Namnet bör ursprungligen ha syftat på den flacka terrängen runt godsets huvudbyggnad eller en del därav.

**Sandhammaren** strandområde, fyrplats, Löderups sn, Ingelstads hd, Skåne. *Sanhammer* 1523. – Namnet är sammansatt av *sand* och dialektordet *hammar* i betydelsen 'höjd, brant'. Området karakteriseras av höga sanddyner.

**Sandhamn** badort, Djurö sn, Värmdö skg, Uppland. (*aff*) *Sandha hampn* ca 1500, *Sandöhambn* 1670, *Sandh hampn* 1672. – Namnet är sammansatt av önamnet *Sandön* och *hamn*. *Sandön* (*Swea Sandhø* 1288, *Swenske Sandön* 1507) är i sin tur sammansatt av *sand* och *ö*, således 'den sandiga ön'. Bestämningen *Swea* eller *Swenske* i de äldsta beläggen kan vara tillagd i syfte att skilja namnet från *Sandö* i Nagu socken i Åbolands skärgård, Finland.

**Sandhem** sn, tätort, Vartofta hd, Västergötland. *Sandeem* 1359. – Sockennamnet är lånat från kyrkbyn. Det innehåller ordet *sand* syftande på sandig mark i byn och → *hem* 'boplats; gård'. Tätorten ligger vid järnvägen och i anslutning till sockenkyrkan.

**Sandhult** sn, Vedens hd, Västergötland. *Sandwlta sokn* 1380. – Sockennamnet är givet efter gården Sandhult. Det innehåller *sand* med syftning på sandig mark och → *hult*.

**Sandseryd** sn, Tveta hd, Småland. (*de*) *Sandsioryd* 1345. – Kyrkbyn har givit socknen dess namn, som innehåller namnet på en nu försvunnen sjö, fsv. \**Sandsio(r)* 'Sand-sjön', och → *ryd* 'röjning'.

**Sandsjöfors** tätort, Norra Sandsjö sn, Västra hd, Småland. – Tätorten har vuxit upp kring olika industrianläggningar och namngivits efter Sandsjön (jfr sockennamnet → *Norra Sandsjö*). Efterleden är *fors*, dock med oviss syftning.

**Sandskär** ö, Haparanda skärgård, Norrbotten. *Sand Skiär* 1736. – Namnet är givet efter ön *Sandskär*. Det har av finsktalande ombildats till *Sanskeri*.

**Sandslån** tätort, Ytterlännäs sn, Ångermanland. – Tätorten har vuxit upp under timmerflottningsepoken. Här fanns världens största sorteringsverk, anlagt 1874. Namnet betecknar ett lågt liggande sandigt område vid Ångermanälvens östra strand, som i sen tid har höjt sig ur älven. I efterleden ingår ett dialektord *lå*, som uppträder i sammansättningen *sandlå* 'sandbotten, sandrevel'; jfr → *Svartlå*.

**Sandvik** sn, Västbo hd, Småland. *Ecclesie Sandwik* 1268. – Socknen har fått sitt namn efter en gård. Namnet har ursprungligen tillkommit en sandig vik av sjön Fegen.

**Sandviken** kn, stad, förs., Gästrikland. – Församlingen med kyrka i Sandvikens stad bytte namn vid årsskiftet 1935–36 från → *Högbo* till *Sandviken*. Orten, som blev köping 1927 och stad 1943, uppstod i anslutning till Sandvikens järnverk, grundat 1862, och fick namn efter industrin. Denna hade övertagit namnet från en närbelägen vik av Storsjön. Förleden syftar av allt att döma på sandmark vid viken.

**Sandön** ö, Fårö sn, Gotlands norra hd, Gotland → *Gotska Sandön*.

**Sangis** tätort, Nederkalix sn, Norrbotten. *Sangiis* 1539. – Namnet, vars betydelse är oklar, anses vara av finskt ursprung.

**Sankt Anna** sn, Hammarkinds hd, Östergötland. – Sankt Anna församling bildades 1537. Skärgårdsförsamlingens namn är lånat från kyrkan (*S: Anne kyrckie* 1542), som var helgad åt Sankta Anna, skyddshelgon för de sjöfarande. I en förteckning över kapell utan sjöläsörjare från 1500-talets början omnämns *Anne in scopulis* 'Anna i skären'.

**Sankt Ibb** sn, Rönnebergs hd, Skåne. *Sanchte Ibbz Sochn* 1671. – Socknen, som omfattar ön → *Ven*, har sitt namn efter sockenkyrkan, som är invigd åt Sankt Jakob d.ä. eller d.y. (*Ib* är en dansk form av mansnamnet *Jakob*). I stället för sockennamnet används i dagligt tal öns namn.

**Sankt Johannes** sn, Lösings hd, Östergötland. *Sancti Johannis soken* 1488. – Namnet har sitt ursprung i den åt Johannes döparen helgade sockenkyrkan.

**Sankt Lars** sn, Hanekinds hd, Östergötland. *Sancta Laf-*



*rintza sokn* 1383. – Socknen har fått namn från sin åt martyren Laurentius helgade kyrka.

**Sankt Nikolai** sn, Jönåkers hd, Södermanland. – Namnet har sitt ursprung i den åt Sankt Nikolaus helgade sockenkyrkan (*Ecclesia beati Nicolai* 1314?).

**Sankt Olof** sn, tätort, Albo hd, Skåne. *Lunkænde* 1398 avskr., *Sanctæ Oluffs kirke Jnnen Lwnckende* 1435 avskr. – Sockennamnet, som är lånat från kyrkbyn (nu en tätort), avsåg ursprungligen kyrkan, helgad åt den norske helgonkungen Olav Haraldsson. En berömd medeltida träskulptur av helgonet finns i kyrkan, och en undergörande källa som bär hans namn finns i närheten. Kyrkbyns och socknens äldsta namn *Lunkende* är troligen ett ursprungligt namn på ett intilliggande vattendrag, aningen Skålbäcken eller Raskarums å, bildat till *lunka* 'gå långsamt' med syftning på vattnets lopp.

**Sankt Peder** sn, Ale hd, Västergötland. – Socknen har fått sitt namn från en kyrka (*ecclesia beati Petri* 1330), helgad åt aposteln Petrus.

**Sankt Per** sn, Dals hd, Östergötland. *Parochia Sancti Petri i Vatzstena* 1502. – Socknen har fått sitt namn från en kyrka helgad åt aposteln Petrus. Kyrkan var den gamla stadskyrkan i Vadstena. Den kallades efter färgen vanligen *Rödkyrkan*; efter kyrkans rivning 1829 återstår nu endast Röd tornet.

**Sankt Petri** förs., Malmö stad → *Malmö Sankt Petri*.

**Sankt Sigfrid** sn, Södra Möre hd, Småland. – Socknen bildades 1856 som annexförsamling till Ljungby. Den fick namn efter missionären Sankt Sigfrid, som enligt lokal tradition uppfört ett kapell i trakten. Socknen motsvarar huvudsakligen den gamla kapellförsamling vars namn var *Kumlamad* (in *Kumlamad* 1515). Detta innehåller i förleden *kummel*, vanligen '(grav)minnesmärke' (→ *kumla*), en betydelse som här dock knappast kan komma i fråga. Om efterleden se → *Madesjö*. Kapellet låg vid byn Kyrkeryd; enligt de äldsta uppgifterna var det dock helgat åt S:t Olof och inte S:t Sigfrid.

**Sannahed** tätort, militärt övningsfält, Kumla sn och hd, Närke. – Sannahed var under 1800-talet ett militärövningsområde, och tätorten har vuxit upp vid detta. Den gamla exercisplatsen låg på Sanna bys (*de Saandum* 1307) ägor. Bynamnet innehåller plural form (se inl. 3.3.1) av ordet *sand* 'sandig terräng'. Namnet har liksom en del andra namn på övningsplatser betoning på sista namnleden (jfr → *Revingehed*).

**Sanne** sn, Sörbygdens hd, Bohuslän. *Sandarudz kirkia* 1391, *Sanda kirkia* 1399. – Socknen har troligen fått sitt namn efter prästgården, nuvarande *Prästebol*, som väl äldst även benämnts *Sandarud* (se belägget 1391; → *rud* 'röjning'). Förleden i det ursprungliga gårdnamnet kan innehålla pluralis av fvn. *sandr*, här snarast i betydelsen 'sandstrand, sandmo'. Det kan också vara ett äldre namn, \**Sande*, på den intilliggande Sannesjön.

**Sarek** nationalpark, Jokkmokks sn, Lappland. – Namnet är givet efter fjällmassivet *Sarek* med toppen *Sarektjåkkå*, en äldre stavningsform av lulesam. *Sarektjåhkkå* (*tjåhkkå*

'fjälltopp'). Tänkbart är att man vid tolkningen skall utgå från det lilla berget *Sarekvaratj*, lulesam. *Sarekvárásj* (*várásj* 'litet berg'), som är beläget intill fjällmassivet. Förleden i detta namn kan tolkas som *sarek* 'en svagare rentjur som måste fly för en starkare i brunsttider'.

**Satihauere** sjö, Gällivare sn, Lappland. – *Satihauere* är en äldre stavningsform för lulesam. *Sádihávrr*, som är en sammandragen form av ett äldre samiskt namn. Numera används mest namnformen *Sádijávrr*. Förleden kan sammanhållas med *sádim* och *sádek* 'fågelflake, fälla'; efterleden är ursprungligen *javrr* 'sjö'.

**Saxdalen** tätort, Grangårde sn, Dalarna. – Poststationen, tillkommen år 1900 och då benämnd *Rävvåla* efter läget i en by med samma namn, har från och med 1948 hetat *Saxdalen*. Detta namn har också kommit att brukas om den tätort som vuxit fram ur byn Rävåla. Vid byte av poststationsnamnet hänvisades till förväxlingsrisk i tal och skrift med andra poststationer, t.ex. de småländska *Rävemåla* i Älmeboda socken och *Rösmåla* i Urshults socken. Namnet *Saxdalen* är en nybildning och syftar på Rävålas läge i en dalgång vid sjön Saxen. *Rävåla* (*Refwåhla* 1664, dock känt från 1620-talet) innehåller i förleden djurbeteckningen *räv*. I efterleden ingår pluralis av dialektordet *vål* 'samling av kullfallna trädstammar, ris o.d.; vindfälla, röjningsbråte'.

**Saxnäs** fjällby, Vilhelmina sn, Lappland. – Namnet går tillbaka på sydsam. *Saadtesknjuana*, namnet på den landtunga där byn ligger. Förleden *Sax-* är en försvenskad sammandragning av det samiska namnets förled *saadteske* 'sandig; sandstrand', jfr → *Saxån*, medan förleden i andra namn i byns närhet har försvenskats till *Sats-*. Efterleden *näs* motsvarar den samiska efterleden *njuana* 'näs'. Byn benämns på samiska både *Saaksneese*, som är en till sydsamiskan anpassad form av det svenska namnet, och *Skaarjalaedtie*, vars förled *skaarja* 'sax' är ett översättningslån, medan efterleden *laedtie* här betyder 'by' (annars vanligen 'svensk el. norsk (bonde) i motsats till same').

**Saxtorp** sn, Harjagers hd, Skåne. (in) *Saxsthorp* 1200-talets senare hälft. – Socknen har givit kyrkbyn dess namn, vars efterled är → *torp* 'nybygge'. Förleden har vanligen tolkats som innehållande ett äldre namn på Saxån, fda. \**Sax*, bildat till en forndansk motsvarighet till fvn. *sax* 'kniv; svärd', kanske med syftning på en nedskärning i terrängen. Enligt en annan tolkning utgörs förleden av ett icke säkert styrkt mansbinamn fda. \**Sax*.

**Saxtorpsskogen** tätort, Saxtorps och Västra Karaby smr, Harjagers hd, Skåne. – Tätorten, som huvudsakligen ligger inom Saxtorps socken, består av fritids- och villabyggnad i ett skogsområde. Äldst kallades tätorten *Svanabacken* efter en äldre fastighet, som säkerligen övertagit ett äldre naturnamn; bakgrunden till detta namn är okänd.

**Saxån** å, Vilhelmina sn, Lappland. *Saxo Elfwen* 1744. – Förleden är troligen en sammandragen försvenskad form av sydsam. *saadteske* 'sandig; sandstrand', jfr → *Saxnäs*.

Förleden i åns nuvarande sydsamiska namn *Saeksien-johke* återgår på det svenska namnet. Efterleden *johke* betyder 'större bäck, å'.

**Saxån** å, Skåne → *Saxtorp*.

**Sege å** å, Bara och Oxie hd samt Malmö stad, Skåne. *Seie*, *Seje aa* ca 1590. – Åns namn, fda. \**Sekia*, sammanhänger med dialektordet *seke* (*sege*) 'sidlänt mark, sankmark', kanske med syftning på stränderna vid åns utlopp i Öresund.

**Segersjö** gods, Lännäs sn, Askers hd, Närke. *curiam Syharsø* 1278. – Förleden har föreslagits innehålla genitiv av mansnamnet fsv. *Sighar*. Alternativt kan förleden uppfattas som samhörig med dialektordet *sig*, *seg* 'framsippande vatten; vattensjukt ställe'. Den ursprungliga efterleden är *ö*; gården ligger vid stranden av Hjälmarens. Förbindelserna *-rs-* och *-rsj-* har i dialekten uttalats med samma slags *sje*-ljud, varför *-ö* missuppfattats som *-sjö*. Skrivningar med *-sjö* börjar uppträda på 1500-talet.

**Segersta** sn, tätort, Hälsingland. (*apud*) *ecclesiam Særistadhum* 1302. – Tätorten omfattar byarna vid kyrkan. Sockennamnet är lånat från den by där kyrkan uppfördes, dvs. nuvarande Segersta prästbord och Byn (*Byn* 1535). I förleden kan ingå ett mansnamn fsv. \**Særir* eller \**Særidh*. Efterleden innehåller → *sta(d)*. Dialektuttalet »*Särsta*» och skrivningar som *Särstad Sochn* 1715 kan leda tillbaka på den fornsvenska formen, men i skrift omgestaltades namnet också till *Sädersta*, *Sedersta* o.d., former som är vanliga på 1500- och 1600-talen, och till dagens officiella namnform *Segersta* (*Segerstaðh sochn* 1635).

**Segerstad** sn, Grums hd, Värmland. *curia Sigarstad* 1287 (avser en gård). – Sockennamnet är givet efter kyrkbyn. Namnet är sannolikt en sammansättning av det fornsvenska mansnamnet *Sighar* och → *sta(d)*.

**Segerstad** sn, Gudhems hd, Västergötland. (*j*) *Segherstadhum* 1423. – Socknen har fått sitt namn från kyrkbyn. Se → *Segerstad*, sn, Grums hd, Värmland.

**Segerstad** sn, Gräsgårds hd, Öland. *parrochie Sigarstad* 1285. – Socknen har fått sitt namn från kyrkbyn. Se → *Segerstad*, sn, Grums hd, Värmland.

**Seglingsberg** samhälle, Ramnäs sn, Snevringe hd, Västmanland. – Samhället har vuxit fram kring ett järnbruk, grundat 1610. Namnets förled är bildat till namnet på en nu försvunnen by Seglingbo (*j* *Sigloghabodhum* 1401, *j* *Siglingebone* 1474), vars namn i sin tur innehåller kvinnonamnet fsv. *Sighlægh* och pluralis av → *bod*. Efterleden i järnbrukets namn är bildad efter mönster av andra namn sammansatta med *berg* i betydelsen 'bergslag, plats för bruksrörelse'.

**Seglora** sn, Marks hd, Västergötland. *Sæghlorær* 1294 (avser kyrkbyn). – Sockennamnet är givet efter kyrkbyn. Efterleden innehåller det från Västergötland belagda dialektordet *ora* 'stenig (skogs)backe'. Förleden hänger sannolikt samman med dialektordet *sig*, *seg* 'framsippande vatten; vattensjukt ställe'. Den kuperade terrängen vid kyrkan inrymmer sankmarker och ett mindre vattendrag.

**Segmon** tätort, Eds sn, Grums hd, Värmland. *Segmo* 1503. – Tätorten har vuxit fram kring en 1879 öppnad järnvägsstation, belägen mellan gårdarna Västra Segmon och Östra Segmon (Segmons gård). Namnet är sammansatt av dialektordet *sig*, *seg* 'framsippande vatten; vattensjukt ställe' och *mo* 'sandig mark'.

**Seitevare** kraftverk, Jokkmokks sn, Lappland. – Namnet, som är givet efter ett närbeläget berg, är en försvenskning av lulesam. *Siejdevårre*, bildat till genitiv av *siejdde* 'sejte (sten som var föremål för dyrkan bland samerna)' och *vårre* 'berg, fjäll'. Det tidigare vattenfallet bär ännu namnet *Bassegårttje* (tidigare stavat *Passekärtje*), vars svenska namn *Heliga fallet* är en översättning från samiskan.

**Selaön** ö, Selebo hd, Södermanland. *Sila* 1285. – Önamnet, fsv. *Sila*, är sannolikt bildat till namnet på en intilliggande fjärd, fsv. \**Sili* 'den lugna' e.d. Detta fjärdnamn har snarast avsett den långa skyddade vattenarmen mellan Selaön och det sørmländska fastlandet.

**Selebo härad** hd, Södermanland. *Silbohundare* 1348. – Huvuddelen av häradet utgörs av Selaön. Namnet innehåller genitiv av en plural inbyggartebeteckning, fsv. *silboar*, bildad till Selaöns gamla namn eller till ett till grund för detta liggande viknamn (→ *Selaön*).

**Selet** sjö vid Lövsele (Kräkånger), Lövångers sn, Västerbotten → *Kräkånger*.

**Selja** tätort, Mora sn, Dalarna. (*ij*) *Seliom* 1539. – Tätorten har övertagit ett bynamn. Detta innehåller pluralis av dialektens *säl* 'fäbodställe'.

**Selånger** sn, Medelpad. (*De*) *Silanger* 1344. – Namnet har äldst avsett den del av Medelpadskusten som ligger vid nuvarande Selångersfjärden. Efterleden är fsv. \**anger* '(havs)vik' och syftar på Selångersåns forna mynningsvik. I förleden ingår sannolikt åns äldre namn \**Sil-*, som nu lever kvar i bynamnet *Silje*. Änamnet har betydelsen 'ån som rinner stilla och långsamt' eller 'ån med lugnvatten (sel)': Att *Selånger* såsom föreslagits skulle vara bildat direkt till ordet *sel* är mindre troligt.

**Seminghundra härad** hd, Uppland. (*de*) *Semingia hundari* 1291. – Häradsnamnet innehåller genitiv av en plural inbyggartebeteckning, fsv. *sæmingiar*. Till grund för denna har antagits ligga ett änamn, bildat till en motsvarighet till adjektivet fvn. *sámr* 'mörk' och syftande på mörk lera. Det är dock ovisst vilket vattendrag som skulle avses. Namnelementet → *hundare* är bevarat i den moderna namnformens *-hundra*.

**Semla** f.d. bruk, Västansfors sn, Gamla Norbergs hd, Västmanland. (*j*) *Sømle* 1461, (*i*) *Symble* 1496. – En hytta omtalas på platsen 1562, där ett järnbruk anlades 1607. Namnet, fsv. \**Symbla*, har sannolikt ursprungligen avsett den förbi bebyggelsen flytande delen av Kolbäcksånen. Ett sådant änamn skulle kunna vara bildat till ett fornsvenskt \**simbl* 'ställe där vatten sipprar fram, sankmark', samhörigt med dialektordet *simla* 'röra sig långsamt'. Om bynamnet *Semlan* i Mörsils socken i Jämtland (*Sembla* 1745, *Semelå Gårhytta* 1825 – en smälthytta för koppar-

framställning anlades här 1752), som är givet efter byns läge vid ån Semlan (*Sembla Ån* 1775), skall tolkas på samma sätt är ovisst.

**Semlan** by, Mörsils sn, Jämtland → *Semla*.

**Sennan** tätort, Enslövs sn, Tönnersjö hd, Halland. – Tätorten är framvuxen kring en järnvägsstation vid en år 1877 öppnad bansträcka. Stationen fick namn efter läget vid ån Sennans utlopp i Nissan. Ånamnet, fda. \**Sænda*, äldst belagt i mitten av 1600-talet, kan vara bildat antingen till det nuvarande namnet på åns källsjö, *Sandsjön*, eller direkt till ordet *sand*.

**Seskarö** tätort, Nedertorneå sn, Norrbotten. – Namnet är övertaget från ön *Seskarön*. Det är en försvenskning av ett ursprungligen finskt namn (*Seitzenkarj* 1554), som innehåller *seitsen* 'sju' och *kari* 'skär'. Ön har bildats av vid landhöjningen sammanväxta småöar. Öns och tätortens tornedalsfinska namn *Seittenkaari* är en dialektal form av det ursprungliga namnet.

**Sevalla** sn, Yttertjurbo hd, Västmanland. *Silwaldha* 1345. – Sockennamnet avsåg troligen ursprungligen den plats där kyrkan kom att byggas. Det innehåller i förleden fsv. \**sil* 'lugnvatten', motsvarande norrländska dialekters *sel*, med syftning på ett parti av den förbiflytande Sagån. Efterleden är *vall* 'slät, gräsbevuxen mark'.

**Sevede härad** hd, Småland. (*in*) *Sigwidhæ* 1311. – Sevede är ett av de »land» i → *Småland* som inordnats som distrikt i häradsindelningen. Efterleden, fsv. *vidhe*, innehåller dativ av fsv. *vidher* 'skog' eller ett till detta ord bildat fsv. *vidhe*, brukat just som efterled. Förleden, fsv. *Sigh-*, är att sammanhålla med dialektorden *siga*, *sega* 'sakta rinna fram, sippra fram' och *sig*, *seg* 'framsipprande vatten; vattensjukt ställe'. Namnet *Sevede* antas ha syftat på centralbygden i det sidlänta området runt sjön Krön och Stångån.

**Sexdrega** sn, Kinds hd, Västergötland. (*in* ...) *Sexdræghum* 1314. – Sockennamnet är givet efter kyrkbyn. Det plurala (se inl. 3.3.1) ortnamnet är flertydigt. Enligt en mening skulle namnet åsyfta sex platser för notdragning. Kyrkbyn ligger vid Åtran.

**Sibbarp** sn, Faurås hd, Halland. (*in*) *parochia Sigbiornathorp* 1200-talets senare del eller 1300-talets förra del. – Namnet är övertaget från kyrkbyn. Förleden innehåller ursprungligen mansnamnet *Sigbjörn*, som genom ljudutveckling reducerats och anslutits till *Sibbe*, en redan från äldre vikingatid känd kortform av detta namn. Efterleden är → *torp* 'nybygge'. Skrivningar som *Sibbarp* och *Sibborp* dyker upp i slutet av 1400-talet.

**Sibbhult** tätort, Hjårsås sn, Östra Göinge hd, Skåne. *Sebbeholt* 1583. – Tätorten, som har vuxit fram kring en järnvägsstation vid en bana öppnad 1865 och olika industri- anläggningar, har sitt namn efter en intilliggande gård. Det innehåller mansnamnet fda. *Sibbi* och → *hult*.

**Sibo** tätort, Hanebo sn, Hälsingland. *Sibboda* 1542. – Tätorten är framvuxen ur en by. I förleden ingår bestämd form av dialektordet *sid* 'läglänt (och sank)'. Efterleden innehåller pluralis av → *bod*, troligast avseende en me-

deltida utgårdsbebyggelse, ett s.k. bodland.

**Sidensjö** sn, tätort, Ångermanland. *Sidunxsio* 1386 avskr. – Namnet har ursprungligen betecknat en sjö, sannolikt nuvarande Bysjön, som är belägen i socknens centrum norr om kyrkan. Sjönamnet (fsv. \**Sidhunger* med senare tillägg av *-sjö*) är bildat med ändelsen *-ung* till dialektordet *sid* 'läglänt (och sank)' med syftning på sjöns stränder, som i äldre tid troligen varit sankta.

**Siende härad** hd, Västmanland. (*Mædh*) *Siundahundare* 1357, *Seundahundere* 1366 avskr. – Siende härad, som från början omfattade socknarna Furuby (nu en del av Badelunda), Kungsåra, Kärrbo och Irsta, sammanslogs under 1300-talets senare hälft med grannhäradet *Gorunda hundare* (*Mædh* ... *Gorundahundare* 1357), som bestod av socknarna Badelunda, Hubbo, Kila och Tillberga (jfr → *Tuhundra härad*). Det nya, sammanslagna hundaret benämndes till en början med båda namnen (*j Sewnda oc Gorundahundare* 1382, *af Sewndagorundahundarom* 1385), men redan under 1400-talet kom *Siende* att ensamt användas i namnet på det sammanslagna häradet.

*Seunda* och *Gorunda* utgår säkerligen från sammansättningar med det *hund* som är en föregångare till → *hundare* och som lever kvar i vissa ortnamn. Formen på *-a* är historiskt sett att fatta som genitiv av en plural inbyggartebeteckning, *\*-hundar*. Förleden i *Seund-* är fsv. \**sæ(r)* 'sjö' (jfr → *Säby*, → *Sätuna*). Den syftar på hundarets läge vid Granfjärden i Mälaren. Förleden i *Gorund-* är det dialektala *gorr*, *går* 'orenlighet, gyttja, dy'. Det är dock ovisst vilken terräng som därmed avses.

**Siene** sn, Kullings hd, Västergötland. *Sighenesokn* 1420, *Sidene* 1540 (avser kyrkbyn). – Socknen har fått sitt namn från kyrkbyn. Det med → *vin* 'betesmark; äng' sammansatta ortnamnet kan i förleden innehålla dialektordet *sid* i betydelsen 'läglänt (och sank)' eller möjligen dialektordet *sig*, *seg* 'framsipprande vatten; vattensjukt ställe'. Nedanför kyrkan utbreder sig låg, sumpig mark vid Säveån.

**Sifferbo** tätort, Gagnefs sn, Dalarna. *Seffareboda* 1541. – Tätorten har utvecklats ur en by. I namnets förled ingår fornsvensk genitiv *Sighfridhar* av mansnamnet *Sigfrid*. Efterleden innehåller pluralis av → *bod* med syftning på fåbodrar.

**Sigtom** by, Överlänäs sn, Ångermanland → *Sigtuna*, kn, stad, Uppland.

**Sigtuna** by, Frustuna sn, Daga hd, Södermanland → *Sigtuna*, kn, stad, Uppland.

**Sigtuna** kn, stad, Uppland. (*til*) *sihtunum* 1000-talet (med runor), *Sigtuna* ca 1120. – Staden har övertagit sitt namn från den närbelägna kungsgården Signhildsberg, under medeltiden kallad *Fornsihtuna* (*Fornesitune* 1170-talet). Namnet *Sigtuna* är omdebatterat. Enligt en uppfattning rör det sig om en sammansättning med → *tuna*, där förleden innehåller ettdera av de två besläktade dialektorden *sig* 'framsipprande vatten; vattensjukt ställe' eller *sik* 'vattensjukt ställe'. Man har som namngivningsgrund pekat på den bäck som rinner söder om Signhilds-

berg eller på att gården varit omgiven av vatten och låglänta (sanka) områden. Enligt ett annat förslag skulle *Sigtuna* snarast vara ett prestigeladdat vandringsnamn med förebild i det keltiska ortnamnet *Segodunon* 'stark befästning'. Vid bedömningen av *Sigtuna* måste man också ta hänsyn till att namnet uppträder på flera håll i Norden. Flertalet av dessa är troligen uppkallelser efter det ryktbara *Sigtuna* vid Mälaren, men åtminstone *Sigtuna* i Frustuna socken i Södermanland (j *Siktune* 1386) och *Sigtom* i Överlänns socken i Ångermanland (j *Sijchtune* 1535) avser gamla byar, vars ursprung sannolikt kan ledas tillbaka till järnåldern. Uppkallelse är i dessa fall mindre sannolik, om än ej otänkbar.

**Sikfors** tätort, Piteå sn, Norrbotten. *Sickforsen* 1546. – Tätorten, som utvecklats ur en by, har ytterst namn efter den intilliggande Sikforsen i Piteälven. Det finns en uppgift från 1568 att kronofisket i Sikforsen erlade skatt i rökt sik.

**Sil** sn, Kinne hd, Västergötland. *Siil* 1397. – Socknen har lånat sitt namn från kyrkbyn. Det innehåller sannolikt ett fornsvenskt \**sil* 'sakta framflytande vattendrag' e.d., som sammanhänger med verbet *sila* 'rinna sakta', eller ett gammalt namn, fsv. \**Sil*, på Göteneåns lopp förbi herrgården Silboholm.

**Silbodal** sn, Nordmarks hd, Värmland. *Silbyrdhædal* 1396. – Sockennamnet är troligen lånat från prästgården och betecknade ursprungligen dalgången kring Silbodalsälven norr om sjön Västra Silen. Innebördens av mellanleden -*byrdhæ*- (redan på 1500-talet ombildad till -*bo*-) är oklar. Sjönamnets härledning är dunkel.

**Silbojokk** äldre förs. och hyttplats, Arjeplogs sn, Lappland. – Namnet åsyftar den bäck vid vilken hyttan anlades på 1630-talet. Det är en försvenskning av arjeplogssam. *Silbbajåhkå*, sammansatt av *silbba* 'silver' och *jåhkå* 'större bäck, å'. Sannolikt hänger förleden samman med den gruvverksamhet som under 1600-talet bedrevs vid → *Nasaffället* och *Silbojokk*.

**Siljan** sjö, Dalarna. (*nordhan* ['norr om']) *Silghis sio* ['Siljans sjö'] 1442. – Namnets äldre form, fsv. \**Sylghir*, kvarlever i dialekternas *Siljen*, *Söljen* o.d., medan *Siljan* är en ombildning efter andra sjönamn på -*an*. Namnet sammanhänger med ett från gotländskan känt ord *sylgå* 'ränna på havsbotten', besläktat med verbet *svälja*. Sannolikt har Siljan fått sitt namn av den flerstädes mer än 100 meter djupa ränna som löper på sjöns botten från ett område söder om Mora ned i Österviken vid Leksand.

**Siljansnäs** sn, tätort, Dalarna. – Tätorten omfattar kyrkbygden. Namnet skapades då Näsbygge fjärding ('Näsbornas fjärding', jfr dialektens *Näsbyggar* 'Näsbor'), bröts ut ur Leksand som egen socken år 1875 efter beslut 1866. Förleden syftar på läget vid Siljan. I efterleden ingår *Näs*, folklig benämning på Näsbygge fjärding och äldst belagt som (j) *Næsy* 1440 med syftning på byn Näsbyggebyn. Kärnbygden är belägen på ett stort näs i Siljan. Tillägget *Siljans-* är föranlett av att *Näs* förekommer som sockennamn på flera håll i landet.

**Silje** by, Selångers sn, Medelpad → *Selånger*.

**Sillen** sjö, Södermanland. *Sillen* 1560. – Sjönamnet innehåller ett fornsvenskt *Sild-*; det kan vara bildat till ett fornsvenskt \**sil* 'sakta framflytande vattendrag' e.d., som hänger samman med verbet *sila* 'rinna sakta'.

**Sillerud** sn, Nordmarks hd, Värmland. (j) *Sillarudz sokn* 1383. – Sockennamnet är troligen givet efter hemmanet Sillerud, där intill sen tid sockenkyrkan haft sin plats. Det innehåller i förleden sjönamnet (*Östra*) *Silen* och i efterleden → *rud* 'röjning' eller möjligen en omtolkning av ett ursprungligt → *hårad* i betydelsen 'bygd'. Sjönamnets härledning är dunkel.

**Silletorp** gd, Lösens sn, Östra hd, Blekinge → *Sillhövda*.

**Silletorpsån** å, Medelstads och Östra hd, Blekinge → *Sillhövda*.

**Sillhövda** sn, Medelstads hd, Blekinge. – Socknen bröts ut ur Fridlevstads socken 1843 och fick sitt namn efter gården Sillhövda (*Sildhoffde* 1580-talet) öster om sjön Sillhövden. I sjönamnets förled ingår ett äldre namn på Silletorpsån (*Silleaæ* 1554), som avvattnar sjön; efterleden är en forndansk motsvarighet till fsv. *höfðhe*, en bildning till ordet *huvud*. Sillhövden har alltså uppfattats som åns »huvud». Innebördens av ånamnet är oklar. Åns nuvarande namn, *Silletorpsån*, är givet efter gården *Silletorp* (*Siltorp* 1570-talet; efterleden är → *torp* 'nybygge') i Lösens sn, Östra hd, vid åns utlopp i Östersjön.

**Silte** sn, Gotland. *Siltha* 1300-talet avskr. – Namnet hänger sannolikt samman med dialektordet *sylt(a)* 'sank äng; sankt markområde; sankmark' o.d. Socknens centralbygd gränsar i norr och nordöst till den stora sankmarken → *Mästermyr* (nu utdikad), och namnet kan ursprungligen ha syftat på sankmarker ned mot myren eller kanske på myren själv.

**Silvberg** sn, Dalarna. (*vpa* ['uppå']) *Silfbergheno* (bestämd form dativ) 1396. – Socknen är bildad 1868 av en kapellförsamling under Stora Tuna socken. Denna hade namn efter läget för det nu försvunna medeltida timmerkapellet som låg vid (Östra) Silvberget och Silvbergs gruva. Den nuvarande kyrkan, byggd 1830–34, står i Grängshammar en halv mil längre västerut. I namnet ingår fsv. *silfberg* 'silvergruva, gruvfält med silverfyndigheter'.

**Silverdalen** tätort, Lönneberga sn, Aspelds hd, Småland. – Namnet skapades för den 1932 öppnade förenade post- och järnvägsstationen på järnvägen Nässjö–Oskarshamn, vilken ersatte en äldre hållplats med namnet *Råsa*. Det anspelar på läget vid *Silverån* (*Silfverån* 1835), vars namn i sin tur hänger samman med prästgårdens namn *Silverhult* (*Silfwerhult* 1714). Bakgrunden till det *Silver-* som ingår i dessa namn är dock inte utredd.

**Silverhult** prästgård, Lönneberga sn, Aspelds hd, Småland → *Silverdalen*.

**Silvervägen** vägsystem mellan Bottenvikskusten och Norge. – Vägsträckningen mellan Bottenvikskusten och Norge har namn efter de gamla transportlederna för silver mellan kusten och gruvan vid → *Nasaffället* samt hyttan vid → *Silbojokk*.

**Silverån** vattendrag, Lönneberga sn, Aspelands hd, Småland □ *Silverdalen*.

**Silvåkra** sn, Torna hd, Skåne. (i) *Selagher sogen* 1494. – Socknen har sitt namn efter kyrkbyn. Det innehåller i förleden troligen trädbeteckningen *sälg*, senare ombildat i anslutning till ordet *silver*. Efterleden är □ *åker*.

**Simlinge** sn, Vemmenhögs hd, Skåne. (i) *Symblinghæ* 1359 avskr. (avser kyrkbyn). – Sockennamnet, som är lånat från kyrkbyn, är en bildning med *-linge* (□ *-inge*), kanske till en forndansk motsvarighet till halländskans *sim* 'blandning av pulvriserad slipsten och vatten' i en betydelse 'sumpig, dyig mark'.

**Simlångsdalen** tätort, Breareds sn, Tönnersjö hd, Halland. – Tätorten är framvuxen ur byn Breared (se sockennamnet □ *Breared*) men har övertagit namnet *Simlångsdalen* från en postanstalt och en järnväghållplats, tidigare benämnda *Bre(d)ared* resp. *Bredared*. Bl.a. på grund av förväxlingsrisk med t.ex. sockennamnet *Bredared* i Västergötland och socken- och postanstaltsnamnet *Bredaryd* i Småland ändrades post- och hållplatsnamnet 1912 till *Simlångsdalen*, ett namn brukat om Fylleåns dalgång. Förleden i detta namn innehåller sjönamnet *Simlängen* (*Sjömlangh* 1570-talet, ännu i början av 1900-talet uttalat »Sömmilängen»). *Sim-* kan återgå på ett vattendragsnamn, kanske fsv. \**Svimbr* eller \**Symbla*, med betydelsen 'den översvämmande' eller på ett med det halländska dialektordet *sim* 'blandning av pulvriserad slipsten och vatten' samhörigt ord, här med syftning på stränder som genom översvämnning blivit vattensjuka och sumpiga. Efterleden i *Simlängen* syftar på sjöns långsmala form.

**Simonstorp** sn, tätort, Bråbo hd, Östergötland. – Socknen har fått sitt namn från gården Simonstorp (*Simans-torp* 1535). Det är sammansatt med □ *torp* 'nybygge' och innehåller i förleden mansnamnet *Sigmund* eller möjligen *Simon*. Tätorten med sin järnvägsstation har vuxit fram vid sockenkyrkan.

**Simpa källa** källa, Simtuna sn och hd, Uppland □ *Simtuna*.

**Simremarken** tätort, Lilla Isie sn, Vemmenhögs hd, samt Gislövs sn, Skytts hd, Skåne. *Sømmere*, *Sommere* 1570-talet. – Namnet på denna unga villa- och sommarstugebebyggelse avsåg äldst ett ägomarks- och strandområde. Det innehåller troligen det lågtyska lånordet *sømere* (*somer*) 'kär!; spannmålmått' och kan äsyafta den mängd spannmål som området gav i skörd.

**Simris** sn, tätort, Järrestads hd, Skåne. *Simbrosa* 1100-talets mellersta del (avser kyrkbyn). – Det ursprungligen sammansatta sockennamnet, som är givet efter kyrkbyn (nu en tätort), innehåller i förleden ett äldre namn på Tommarpsån, fda. \**Sim(b)r(a)* 'den långsamt flytande' och i efterleden *os* 'åmyrning'. Namnet avsåg alltså ursprungligen Tommarpsåns utlopp i Östersjön. För ett antaget äldre noanamn på ån se □ *Gladsax*.

**Simrishamn** kn, stad, Skåne. *Symbirshafn* 1161 avskr. – Namnet betyder 'Simris hamnplats' (□ *Simris*).

**Simtuna** sn, Simtuna hd, Uppland. *Ecclesie Symbætunum* 1296. – Socknen har troligen namngivits efter en stor by med namnet *Tuna* (□ *tuna*), varav det nuvarande *Tuna* endast utgör en rest. Förleden *Sim-* skall sammanhållas med hundarets gamla namn *Simbo(a) hundare*, som innehåller en inbyggarbeteckning *simboar* (□ *Simtuna härad*). Till grund för denna inbyggarbeteckning ligger ett ortnamn \**Simb(-)*. Detta är sannolikt bildat till en ordstam \**simb-* med betydelsen 'flyta långsamt' o.d. Det kan röra sig om ett äldre namn på Lillån, men troligare är att det syftar på *Simpa källa* vid Bredgården strax väster om kyrkan. Det rör sig i så fall sannolikt om ett namn på hundarets gamla tingsplats. Relationen mellan bynamnet *Tuna* och sockennamnet *Simtuna* skall fattas så att *Tuna* är en lokal namnform, medan *Simtuna* använts i sammanhang där man behövde skilja namnet från de närbelägna □ *Altuna* och □ *Torstuna*.

**Simtuna härad** hd, Uppland. *Prouincia Simbohundæri* 1344, (a) *Simbitunæ þingstadi* 1353, (j) *Simetuna hæ-rædhe* 1416. – Häradsnamnet uppvisar äldst formen *Simbohundare*, och denna är dominerande genom hela medeltiden. *Simtuna* förekommer till att börja med främst i kombination med fsv. *thingstader* och först vid 1400-talets början tillsammans med fsv. *hæradh*, som vid den tiden håller på att ersätta □ *hundare*. I ett brev från 1416, alltså från just den tidsperioden, förekommer (j) *Simbohundare* och (a) *Simbetuna tinge* vid sidan av varandra. Beläggsituationen talar därmed mot tanken att *Simbo-*, genitiv av en plural inbyggarbeteckning fsv. *simboar*, skulle vara en förkortning av \**Simtunaboa-*. *Simboar* är i stället sannolikt bildat till den lokalitet, \**Simb(-)*, som ingår i sockennamnet □ *Simtuna*, och *Simbo(a) hundare* kan i så fall återges med 'deras hundare som har sin samlingsplats vid \**Simb(-)*'. Den formella motsättningen mellan *Simbo(a) hundare* och (i) *Simbatunum* talar mot en annars framförd tanke att *Simba-* skulle innehålla genitiv av en inbyggarbeteckning fsv. \**simbar*. Inte heller kan *Simbatunum* ha fått sin förled från hundaresnamnet, eftersom vi då skulle ha väntat *Simbo-* som förled. *Simbatunum* som tingsplatsnamn bekräftar därmed att \**Simb(-)* är namn på den namnlåtande samlingsplatsen. Först under nyare tiden slår *Simtuna* igenom i häradsnamnet.

**Sinclairsholm** gods, Gumlösa sn, Västra Göinge hd, Skåne. *Sinklarsholm* 1616. – Godset anlades av Anders Sinclair (död 1625). Slottsbyggnaden är belägen vid Almaån, men efterleden □ *holm* är troligen tillagd i statshöjande syfte.

**Singjöckhka** fjäll vid Kungleden, Jukkasjärvi förs., Kiruna stad, Lappland. – Namnets förled är en försvenskad form av förleden i nordsam. *Sijjicökhka* med okänd betydelse. Efterleden är *cökhka* 'fjälltopp'. Fjället är i dag känt genom fjällstugor.

**Singö** sn, ö, Väddö och Häverö skg, Uppland. (in) *insula* ['på ön'] *Singæ* (avser ön) 1334 avskr. – Socknen har övertagit namnet på den ö där kyrkan ligger. Namnets forn-

svenska form tycks ha varit *Singa*, och det rör sig således inte om en ursprunglig sammansättning med *ö*. Namnet är inte säkert tolkat, men man har föreslagit att det skulle innehålla ett adjektiv bildat till dialektordet *sina*, *sena* 'visset, på rot över vintern stående gräs; förna'.

**Sireköpinge** sn, Rönnebergs hd, Skåne. *Sygrithekiöp* ca 1300 (avser kyrkbyn), (*in*) *parochia Sigrithækøpinge* 1300-talets förra hälft. – Sockennamnet, som äldst avsåg kyrkbyn, innehåller i förleden kvinnonamnet *Sigrid* och i efterleden ursprungligen *köp* i en betydelse 'köpt gård; köpt mark', tidigt ombildat till *køpinge* (se □ *Køpinge*).

**Sitasjaure** fjällsjö, Gällivare sn, Lappland. – *Sitasjaure* är en äldre stavningsform för nordsam. *Siiddasjávri*, bildat till *siiddas*, en bildning till *siida* 'viste, by', och *jávri* 'sjö'. Vid sjön har flera samebyar haft sitt viste.

**Sitojaure** fjällsjö, Jokkmokks sn, Lappland. – Namnet är en försvenskning av lulesam. *Sijddojávrrre*, sammansatt av *siiddo* 'sida' (nordiskt lån) och *jávrrre* 'sjö'. Anledningen till namnet är obekant. Namnet har överförts till några fjällstugor längs □ *Kungsleden*.

**Sjangeli** äldre gruvfält, Jukkasjärvi förs., Kiruna stad, Lappland. *Skangala* 1743. – Namnet är en försvenskning av det nordsamiska namnet på fjället *Skáŋgaleapmi*. Det samiska namnet är en form av verbet *skáŋgalit*, som troligen har betydelsen 'vara lång, se lång ut', varvid namnet kan tolkas som 'det långsträckta (fjället)'.

**Sjaunja** naturreservat, Gällivare sn, Lappland. – Namnet är givet efter ett myrområde. Det är en försvenskning av lulesam. *Sjávnnja*, troligen bildat till *sjávnnje* 'ragg, man, svans', med syftning på någon terrängformation som uppfattats som karakteriserande för området.

**Sjogerstad** sn, Gudhems hd, Västergötland. *Signalzstadum* 1288. – Socknen har fått sitt namn från kyrkbyn. Det innehåller mansnamnet *Sigvald* och □ *sta(d)*.

**Sjonhem** sn, Gotland. (*af*) *siaunaim* (med runor), *Siane-üm* 1300-talet avskr. – Namnets efterled innehåller □ *hem* 'boplatz; gård'. Förleden kan innehålla ett forngutniskt \**sjaun* 'syn, vad man ser; synförmåga', men det är oklart hur en sådan tolkning skulle kunna motiveras.

**Sjugare** by, Leksands sn, Dalarna. (*vidh*) *Syöö* 1450, *Ssiugar* 1539. – Namnet är förmodligen en förkortning, troligast av fsv. \**Siugarby*, där förleden är genitiv singularis av fsv. *sior* 'sjö' och efterleden □ *by* 'gård; by'. Efter mönster av ord på *-are*, t.ex. dialektens *snickar* men riks-språkets *snickare*, har i skrift *Sjugar* ändrats till *Sjugare* senast 1661. Den sjö som äsytas i *Sjö* (i belägget från 1450 m.fl.) och i \**Sjugarby* är Opplimen, belägen alldeles vid byn.

**Sjuhundra härad** hd, Uppland. (*de ...*) *Søhundari* 1291, (*de ...*) *Sæhundære* 1298 avskr. – Förleden i *Sjuhundra* är ordet *sjö*, och hundraesnamnet betyder alltså 'Sjöhundaret'. Häradet utbreder sig kring den betydande sjön Skedviken och flera smärre sjöar. Efterleden □ *hundare* är bevarad i den moderna namnformens *-hundra*. Häradsnamnet ingår i sockennamnet □ *Husby-Sjuhundra*.

**Sjuhäradsbygden** del av Västergötland. – Ortnamnet

äsyftar de sju häradena Bollebygd, Gäsene, Kind, Mark, Redväg, Veden och Ås. Häradena har sedan gammalt bildat en näringsgeografisk enhet, den s.k. knallebygden, med textilarbete, hemslöjd och gårdfarihandel som huvudnäring. Namnet *Sjuhäradsbygden*, tidigare ofta »De sju häradena», lanserades först i den bebyggelsegeografiska litteraturen (1919).

**Sjulsmark** tätort, Norrfjärdens sn, Norrbotten. *Siwrds-marc* 1543. – Tätorten är framvuxen ur en by. Förleden innehåller *Sjul*, en i folkmålen vanlig form av mansnamnet *Sigurd*. Efterleden är *mark* 'nybygge i skog eller på utmark'.

**Sjunnen** tätort, Skede sn, Östra hd, Småland. *Sjunden eller Sjunnefall* 1846. – Tätorten har vuxit fram vid en rälsbusshållplats på linjen Vetlanda-Holsbybrunn. Namnet har tidigare tillkommit ett husartorp, som låg intill vattenfallet Sjunnen i Emån, ett fornsvenskt \**Siudhande* innehållande presens particip av verbet fsv. *siudha* 'sjuda, koka'.

**Sjuntorp** tätort, Fors sn, Flundre hd, Västergötland. *Sywendetorp* 1494. – Tätorten är framvuxen kring ett bomullsspinneri, grundat 1813 och beläget vid Sjuntorps gård. Intill gården i Slumpån finns en fors (se □ *Fors*), är 1348 kallad *Syundafors*. Förhållandet mellan gård- och forsnamnet är inte helt klart. Möjligen ingår som förled i båda namnen mansnamnet *Sjunne* 'den sjunde'. Efterleden i gårdnamnet är □ *torp* 'nybygge'.

**Själevad** sn, Ångermanland. (*De*) *Salaua* 1344, (*apud*) *ecclesiam Siælawa* 1347. – Namnet, som ursprungligen troligen har betecknat området runt kyrkan, är sammansatt av djurbeteckningen *säl* (*själ* i östliga dialektformer) och norrländska dialekters *ava* 'grund, trång vik (av sjö eller ström)', syftande på någon tidigare vik i närheten av kyrkplatsen.

**Sjö** gods, Holsms sn, Lagunda hd, Uppland. (*i*) *Syo* 1409. – Namnet innehåller ordet *sjö* och syftar på godssets läge vid Mälaren. Ibland förekommer den icke officiellt fastställda dekorativa stavningen *Sjöö*.

**Sjöbo** kn, samt tätort, Södra Åsums sn, Färs hd, Skåne. (*i*) *Søbo* 1502. – Kommunen har sitt namn efter tätorten. Denna har vuxit fram ur en by. Namnets förled äsyftar en nu försvunnen sjö vid byplatsen. Efterleden innehåller troligen ursprungligen □ *bod*.

**Sjödiken** tätort, Svedala sn, Oxie hd, Skåne. – Tätorten, nu en förort till Svedala, har vuxit fram kring äldre bebyggelse. Namnet (*Sjödiken* 1812) avsåg ursprungligen obebyggd ängsmark på platsen för en sjö, tidigt utdikad genom grävda kanaler och vallar (efterleden är bestämd form pluralis av *dike*, i dialekten med betydelsen 'uppkastad vall').

**Sjögestad** sn, tätort, Valkebo hd, Östergötland. *Sigwaldstadhe* 1330-talet. – Socknen har fått sitt namn från kyrkbyn. Det innehåller mansnamnet *Sigvald* och □ *sta(d)*. Tätorten har vuxit fram i anslutning till sockenkyrkan.

**Sjöholm** gods, Östra Vingåkers sn, Oppunda hd, Söder-

manland. *Siøholm* 1514. – Namnet gavs åt en bebyggelse på en holme i sjön Näsnaren.

**Sjömarken** tätort, Borås stad, samt Sandhults sn, Vedens hd, Västergötland. *Siømarcken* 1685. – Tätorten är framvuxen kring gästargivargården Sjömarken i Sandhults socken, belägen nära Viaredssjön. Namnet innehåller förmodligen ordet *sjømark* 'mark(område) intill insjö eller hav'.

**Sjörröd** del av tätorten Hästveda, Hästveda sn, Östra Göinge hd, Skåne. *Siørrødt* 1570-talet. – Bebyggelsen, som ligger väster om sjön Lilla sjö, har vuxit fram kring gården Sjörröd. Namnet är sammansatt av *sjø* och *ryd* 'röjning'.

**Sjörup** sn, Ljunits hd, Skåne. (*de*) *Syothorp* 1376 (avser kyrkbyn). – Sockennamnet avsåg ursprungligen kyrkbyn. Det innehåller i förleden *sjø* med syftning på en försvunnen sjö strax öster om kyrkbyn (nu *Sjöängen*). Efterleden är *torp* 'nybygge'.

**Sjösa** tätort, gods, Svärta sn, Rönö hd, Södermanland. (*i*) *Søsæ* 1473. – Tätorten är framvuxen nära godset Sjösa. Förleden är *sjø*. Efterleden innehåller *os* 'mykning' eller *hus*. Gården ligger nära Svärtaåns utlopp i Sjösafjärden.

**Sjösås** sn, Uppvidinge hd, Småland. (*de*) *Sjoarsaas* 1322. – Sjösås är antingen ett äldre namn på prästgården eller på den plats där kyrkan kom att byggas. Det kan vara ett ursprungligt *\*Sioar-as* 'åsen vid sjön', som vid sammanställning med ordet *sokn* försvagats till *\*Sioars sokn* och därefter försetts med ett extra förtydligande *-as*. Namnet torde i så fall ha syftat på åsen som börjar söder om Sjösås gamla kyrka och sträcker sig längs den sydöstra stranden av sjön Örken.

**Sjötofta** sn, tätort, Kinds hd, Västergötland. *Skeggetoffthæ* *sogen* 1455. – Socknen har fått sitt namn från gården Sjötofta (Stommen, *Stommen*). Det innehåller i efterleden *toft*, en sidoform till *tomt*. Förleden, som senast under 1600-talet anslutits till ordet *sjø*, innehåller mansnamnet fsv. *Skægge*. Tätorten har vuxit fram i anslutning till sockenkyrkan.

**Sjötorp** tätort, Lyrestads sn, Vadsbo hd, Västergötland. *Siøtorp* 1590. – Tätorten är framvuxen vid en by. Förleden är *sjø* med syftning på läge vid Vänern. Efterleden är *torp* 'nybygge'.

**Sjövik** tätort, Östads sn, Ale hd, Västergötland. *Sjøvik* 1897. – Tätorten är framvuxen vid gården Sjövik och den vid årsskiftet 1899–1900 inrättade post- och järnvägsstationen med samma namn. Platsen ligger nära en större vik av sjön Mjörn.

**Skabersjö** sn, gods, Bara hd, Skåne. (*de*) *Skaprusse* 1349 avskr. (avser kyrkbyn). – Sockennamnet avsåg ursprungligen kyrkbyn. Namnet innehåller i förleden sannolikt yrkesbeteckningen fda. *skapare* 'tillskärare (av tyg)'. Efterleden är pluralis av *hus*. Skrivningar med *-sø* 'sjø' uppträder redan under 1300-talets senare hälft.

**Skaftö** sn, Orusts västra hd, Bohuslän. *Skaftøy* 1388. – Namnet har sannolikt ursprungligen tillkommit den norra delen av ön. En av uddarna i nordöst har namnet

*Skaftö udd* eller bara *Udden*. Denna kan ha liknats vid ett skaft.

**Skagern** sjö på gränsen mellan Värmland, Närke och Västergötland. *Scaður* 1300-talets början. – Namnet torde vara en bildning till ett fornspråkligt *\*skadh-* med betydelsen 'välla fram'. Formen med *g* uppkommer på 1600-talet.

**Skagerrak** havsområde mellan Jylland, Sydnorge och Bohuslän. – Namnet härrör från 1600-talet och är av holländskt ursprung. På 1600-talets holländska sjökort användes *Skagerrak* om vad som nu kallas *Kattegatt*. Det senare namnet kom in på sjökorten på 1700-talet. Ännu under 1800-talet användes de bägge namnen om vartannat. *Skagerrak* var det officiella namnet och *Kattegatt* en skämtsamt benämning myntad av sjömännen. *Kattegatt* konkurrerade sedermera delvis ut namnet *Skagerrak*, så att det senare kom att enbart beteckna farvattnet mellan Skagen och den norska sydöstkusten. *Skagerrak* innehåller i förleden en form av namnet *Skagen* och i efterleden ett holländskt-lågtytskt ord *rak* 'rak sträcka'. Namnet betyder alltså 'den raka sträckan till eller förbi Skagen'.

**Skagershult** sn, Edsbergs hd, Närke. *Skarshullts Socken* 1656. – Socknen ingick tidigare i Tångeråsa socken, som delades på 1600-talet. Skagershult har fått namn efter skogen (*i Skar(t)shult* 1553) mellan Tångeråsa och sjön *Skagern*, vars namn ingår i förleden. Efterleden är *hult*.

**Skagersvik** tätort, Amnehärads sn, Vadsbo hd, Västergötland. – Tätorten är framvuxen kring en såg, en järnvägsstation vid en 1917 öppnad bana och en 1918 inrättad poststation, alla vid byn Björtorp. Omständigheterna kring tätortsnamnets tillkomst är inte kända i detalj. I förleden ingår sjönamnet *Skagern*. Efterleden är *vik*. Tätorten ligger vid en vik av Skagern.

**Skallmeja** sn, Skånings hd, Västergötland. *Skalmøia soghen* 1462. – Socknen har fått sitt namn från kyrkbyn. Det plurala (se inl. 3.3.1) ortnamnets efterled innehåller *ø* i betydelsen 'land vid vatten'. Förleden, ordet *skalm*, kan här åsyfta byns läge vid en terrängformation mellan två vattendrag eller vattenarmar. Byn ligger mellan två åar där dessa närmar sig varandra.

**Skallsjö** sn, Vättle hd, Västergötland. *Skalsøya sokn* 1445. – Socknen har fått sitt namn från den gamla kyrkbyn. Det innehåller ordet *ø* i betydelsen 'upphöjning i sankmark' med syftning på en sådan formation vid byn. Förleden är flertydig. Ordslutet *-sø* har med tiden anslutits till det vanliga ortnamnelementet *sjø*.

**Skalmodal** fjällby, Tärna sn, Lappland. – Namnet är givet efter en av riksgränsen delad älvdal, på den norska sidan benämnd *Skarmodalen*. Förleden innehåller troligen ett äldre namn på den del av älven som passerar dalen, skrivet *Skalmaä* 1744, bildat till ordet *skalm*, som i ortnamn åsyftar något avgränsat eller kluvet. Det norska namnets förled har anslutits till de i fjälltrakten vanliga namn som innehåller norskans *skar* (< *skardh*) 'inskränning i fjällrygg'. Byns sydsamiska namn *Skaalma*, som förekommer som förled i andra namn i trakten, återgår sannolikt på det svenska.

**Skalunda** sn, Källands hd, Västergötland. *Skalandæ bo* 1200-talet. – Innebörden av sockennamnet, som är lånat från kyrkbyn, är oviss. Det är dock troligen en sammanfattning, vars efterled kan innehålla pluralis (se inl. 3.3.1) av □ *land*. Skalunda var centrum i ett av de »bon» som Västergötland under medeltiden var indelat i (□ *bo*); därpå syftar det anförda belägget.

**Skansen** fästning, Marstrands stad, Bohuslän □ *Karlstens fästning*.

**Skansen** friluftsmuseum, Stockholms stad. – Namnet är övertaget från den bergshöjd på vilken museet är beläget. Militära befästningar – skansar – uppfördes här redan på 1600-talet. Den direkta namngivningsgrunden torde dock vara en liten skans, som Karl XIV Johan uppförde åt sin son prins Oscar och dennes lekkamrater.

**Skanör** förs., Skanör med Falsterbo stad, Skåne. *Schanør* 1200-talets förra del. – Namnet, 'det farliga sandområdet', innehåller i efterleden □ *ör* 'grus(bank)' och i förleden samma ord som i □ *Skåne*. De båda städerna Skanör och Falsterbo förenades 1754 till en stad under namnet *Skanör med Falsterbo*.

**Skara** kn, stad, Västergötland. *civitas* ['staden'] *Scarane* 1070-talet. – Det plurala (se inl. 3.3.1) ortnamnet innehåller ett ord som sammanhänger med verbet *skära* och sannolikt har använts om nedskärningar eller inskärningar i terrängen. Hurudan formation namnet äldst var knutet till och hur stort område det användes om innan det blev stadsnamn är oviss. I diskussionen om namnets ursprung har man fäst uppmärksamheten på ravinerna vid Tvetabäcken norr om Skara.

**Skaraborgs län** f.d. län, Västergötland. – Länsnamnet har sitt upphov i *Skaraborg* (*Skareborgh* 1604), namnet på ett tidigt under 1600-talet förstört kungshus i Skara. Länet, tillkommet 1634, ingår nu i □ *Västra Götalands län*.

**Skarhult** sn, gods, Frosta hd, Skåne. (*de*) *Skarholtæ* 1352 (avser kyrkbyn). – Socknen har sitt namn efter den gamla kyrkbyn. Förleden innehåller en terrängbeteckning fda. \**skar* 'kant', samhörig med *skåra* och *skåra*, med syftning på bebyggelsens ursprungliga läge vid en ravin ned mot en krök av Bråån. Efterleden är □ *hult*.

**Skarke** by, Varnhems sn, Valle hd, Västergötland □ *Varnhem*.

**Skarp-Myssjö** gårdar, Myssjö sn, Jämtland □ *Myssjö*.

**Skarfnäck** förs., stadsdel, Stockholms stad. *Skarpenek*, *Skarfnek* 1665. – Namnet tillkom ursprungligen ett säteri, som Marie Sophie de la Gardie lät anlägga på byn Skarpas mark på 1660-talet. Namnet *Skarpa* innehåller adjektivet *skarp* i betydelsen 'hård, torr, ofruktbar' och syftar i detta fall på byns dåliga åkerjord. Sannolikt ville man ha ett ståtligare namn på det nya säteriet, och *Skarpa* ombildades därför efter förebild av ett tyskt *Scharfenek*, avseende en borg vid Rhen, som var känd inom släkten.

**Skarpö** halvö, Djurö sn, Värmdö skg, samt ö, Vaxholms stad, Uppland. – Namnet, som förekommer på flera håll i skärgården, innehåller adjektivet *skarp* i betydelsen

'hård, torr, ofruktbar' och syftar vanligen på öarnas dåliga jordmån.

**Skarstad** sn, Barne hd, Västergötland. (*ii*) *Skarfstadhum* 1395. – Socknen har fått sitt namn från kyrkbyn. Det innehåller troligen ett ord motsvarande det norska dialektordet *skarv* 'naken klippa, berg där ingenting växer' och här åsyftande att berget går i dagen vid kyrkbyn. Efterleden innehåller □ *sta(d)*.

**Skatlev** sn, Allbo hd, Småland. *Skatelef* ca 1290. – Socknen har fått sitt namn efter kyrkbyn. Namnets förled kan vara genitiv av ett mansnamn fsv. \**Skati*. Efterleden är □ *löv* 'arvegods'.

**Skattkärr** tätort, Östra Fågelviks sn, Väse hd, Värmland. *Brotorp* 1587, *Brotorp el. Skattekiär* 1610. – Tätorten, som har sitt namn efter en gård, har vuxit fram kring en järnvägsstation, öppnad 1869. Efterleden syftar på sank mark vid gården; förleden är oklar. Gårdens äldsta namn *Brotorp* åsyftar gårdens läge nära en landsvägsbro.

**Skattlösberg** by, Grangärde sn, Dalarna. *Skattelösberget* 1643. – Namnet på denna by i Grangärde finnmark (jfr inl. 4.1) åsyftar väl den skattefrihet som nybyggare för vis tid kunde erhålla för nyanlagda torp vid tiden för den finska invandringen i mellersta Sverige under senare delen av 1500-talet och förra hälften av 1600-talet.

**Skattungbyn** tätort, Orsa sn, Dalarna. *Skattunghe* bij 1539. – Tätorten är framvuxen ur en by som fått namn efter läget vid västra ändan av sjön Skattung. Sjönamnet, som är bildat till dialektordet *skate* 'trädtopp; (kort) svans (t.ex. på får eller get); stjärt på fisk', känt bl.a. från Ovensiljan, föranleds av sjöns långsträckt västra vik.

**Skattung** sjö i Ore och Orsa snr, Dalarna □ *Skattungbyn*.

**Skaulo** tätort, Gällivare sn, Lappland. – Namnet, som infördes som poststationsnamn 1944, är givet efter en gård. Det är en svensk form av nordsam. *Skávlu*, som kanske är en bildning till *skávli* '(fisk)mås', med en ursprunglig syftning på en udde i sjön Soutujärvi. Sjönamnet är en förfinskning av sam. *Savdijávri*, som även är samernas namn på tätorten. Detta namn innehåller kanske *savdi* i en äldre betydelse 'kokgrop'; efterleden är *jávri* 'sjö'.

**Skavsta** flygplats, Sankt Nikolai sn, Jönåkers hd, Södermanland. – Flygplatsen har fått sitt namn från gården *Skavsta* (j *Skawastom* 1381). Efterleden är □ *sta(d)*. Förledens innebörd är oviss; ett med verbet *skava* samhörigt substantiv eller mansbinamn \**Skave* kan komma i fråga.

**Skedobruk** tätort, Ununge sn, Närke, Nordinghundra hd, Uppland. – Tätorten har namn efter ett järnbruk vars äldsta namn förefaller att ha varit *Skedbokvarn* (*Skedboo qwærn järnhyttorna* 1444), senare *Skedboholms bruk* efter säteriet Skedboholm eller bara *Skebo bruk*. Det häri ingående *skedbo* är ursprungligen genitiv pluralis *skedboa* av en inbyggarebeteckning *skedboar*, bildad till bynamnet *Skede* (in *Skædhedhe* 1319). Efterleden i detta namn är □ *ed*



'passage mellan eller utmed vatten', här avseende sträckan mellan sjöarna Närdingen och Edeboviken. Den senare nådde under vikingatiden ända fram till byn. Förleden kan vara dialektordet *sked* 'gräns' och syfta på läget vid gränsen mellan □ *Roslagen* och det egentliga Uppland. Det kan också röra sig om ett terrängbetecknande *sked*, avseende det skiljande landavsnittet mellan Närdingen och Edeboviken.

**Skebokvarn** tätort, Helgesta sn, Villåttinge hd, Södermanland. *Skedbo qvarn* 1558. – Tätorten har vuxit fram vid en gård. Namnet har ursprungligen syftat på en kvarn därintill. I förleden ingår fsv. *skedhbo* 'person från Skede- vi'. Namnet upplyser om att kvarnen en gång ägdes av folk från det i Forssa socken belägna Skede vi strax söder om Skebokvarn.

**Skeby** sn, Kinnefjärdings hd, Västergötland. *Scipeby* 1397 (avser kyrkbyn). – Socknen har fått sitt namn från kyrkbyn. Det med □ *by* 'gård; by' sammansatta ortnamnet innehåller i förleden genitiv pluralis av fsv. *skip* 'skepp'. Kyrkbyn ligger vid Väneren.

**Skeda** sn, Hanekinds hd, Östergötland. *parochia Skethæ* 1352. – Socknen har fått sitt namn från en bebyggelse vid kyrkan. Det plurala (se inl. 3.3.1) ortnamnet kan innehålla dialektordet *skede* i någon av betydelseerna 'vägsträcka, avtagsväg; vägskal' eller 'rågång'.

**Skedala** tätort, Snöstorps sn, Tönnersjö hd, Halland. *Skethædalæ* 1409, (*aff Skedalæ* 1413). – Tätorten har uppstått vid en järnvägsstation, öppnad 1889. Denna anlades på mark till den närbelägna gården Skedala och namngavs efter den. Förleden innehåller fda. *sketh*, förmodligen i någon av betydelseerna 'vägsträcka, avtagsväg; vägskal' eller 'rågång'. I efterleden ingår *dal* 'dalgång'.

**Skeda udde** tätort, Skeda sn, Hanekinds hd, Östergötland. – Tätorten har vuxit fram kring ett torp, kallat *Skeda udde* eller *Udden* (*Udden* 1878). Den saktliga bakgrunden till att namnet innehåller ordet *udde* är obekant. Sockennamnet har tillagts i särskiljande syfte.

**Skede** sn, tätort, Östra hd, Småland. (*de ...*) *Skedom* 1290. – Kyrkbyn har givit socknen dess namn, som är bildat till dialektordet *skede* 'gräns', här möjligen äsyftande ett vägskal eller en rågång. Socknens norra gräns sammanfaller med gränsen mellan Njudung och Vedbo. För den plurala formen se inl. 3.3.1.

**Skede** by, Ununge sn, Närdinghundra hd, Uppland □ *Skebo bruk*.

**Skederid** sn, Sjuhundra hd, Uppland. (*in*) *Skætharg* 1287, *Skædhærghi* 1337. – Namnet, sannolikt övertaget från en bebyggelse, kan innehålla ett sammansatt ord fsv. \**skædhargher* (*-hærghæ*) med oklar betydelse. Förleden i detta ord är dock densamma som i □ *Skede vi*. Efterleden innehåller □ *harg* eller möjligen ett till detta bildat fsv. \**hærghæ*. Hur namnet skall förstås är emellertid oviss. Ett identiskt eller närstående namn är □ *Ske- rike*.

**Skedeskamma** by i och äldre namn på Karl Gustavs sn, Marks hd, Västergötland □ *Karl Gustav*.

**Skede vi** sn, Finspångs läns hd, Östergötland. *preben[de] Skædhwi* 1350-talet. – Namnet innehåller ett sammansatt ord fsv. \**skædhwi* som ingår i en rad ortnamn i östra Sverige (*Sked(e)vi*, *Skæve* m.fl.). En variantform uppträder dessutom sannolikt i □ *Skövde*. Efterleden i \**skædhwi* är □ *vi* 'helig plats, kultplats'. Förleden är flertydig och omdebatterad. Bland annat har den sammanställts med det *skede* 'kappridning' som ingår i *Staffansskede*, dvs. den kappridning/åkning som under olika former äger rum på Staffansdagen (annandag jul), jfr fvn. *skeið* 'kapploppning, kapploppningsbana'. I delar av Norge har långt fram i tiden bevarats en festtradition kallad *skeid*, vars centrala element varit hästkapploppningar och hingsthetsning. \**Skædhwi*-namnen skulle med denna tolkning kunna ha samband med platser för hästkapploppning eller hingsthetsning under förhistorisk tid, aktiviteter som då får tänkas ha utgjort led i en religiös ritual. Enligt ett annat förslag kan förleden innehålla dialektordet *sked* 'planka, bräde', varvid \**skædhwi* skulle kunna syfta på en med bräder omgärdad helgedom.

**Skedvi** sn, Dalarna □ *Stora Skedvi*.

**Skee** sn, tätort, Vätte hd, Bohuslän. (*af*) *Skeðiuhofi* ca 1265. – Prästgården har givit socknen dess namn. Dess ursprungliga efterled har tolkats som □ *hov*. Namnet som helhet kan ännu ej sägas ha erhållit någon tillfredsställande tolkning.

**Skeglinge** sn, Frosta hd, Skåne. *Stoore Skiægginge* 1351 sen avskr. (avser kyrkbyn), *Skeylynge* 1498. – Socknen har sitt namn efter den gamla kyrkbyn (kyrkan revs 1872), även kallad *Maglaskeglinge*. Förleden *Magla-*, som innehåller en biform till fda. *mikil* 'stor', är given till åtskillnad från grannbyn Lilla Skeglinge. Namnet *Skeglinge* är en bildning med *-linge* (□ *-inge*), sannolikt till fda. *skaghi* 'udde, framskjutande terrängparti' med syftning på bebyggelsens läge på ett höjdparti mellan Brååns djupt nedskurna ådal i norr och den djupa Rödabäcksravinen i söder.

**Skegrie** sn, tätort, Skytts hd, Skåne. *Schethrøgum* 1100-talets mellersta del (avser kyrkbyn). – Det ursprungligen sammansatta sockennamnet, givet efter kyrkbyn, innehåller i efterleden □ *hög*. Förleden är oklar. Tätorten har vuxit fram kring kyrkbyn och en strax öster därom belägen järnvägsstation, öppnad 1886.

**Skellefteå** kn, stad, sn, Västerbotten. (*De*) *Skellopta* 1344. – Namnet, som är övertaget från socknen, är givet efter □ *Skellefteälven*. För stavningen *-eå* se □ *Bureå*.

**Skellefteälven** älv, Lappland och Västerbotten. – Namnets ursprung är dunkelt. Det övre loppets arjeplogssamiska namn är *Seldutiedno*, medan det nedre loppet på umesamiskt område kallas *Syöldateiednuo*. Efterleden *iedno*, *iednuo* betyder 'älv'.

**Skenaån** å, Skänninge stad, Östergötland □ *Skänninge*.

**Skene** samhälle, Örby sn, Marks hd, Västergötland. *Skædhene* 1494. – Namnet innehåller i efterleden □ *vin* 'betesmark; äng'. Förledens innebörd är oviss.

**Skenäs** gods, Västra Vingåkers sn, Oppunda hd, Söder-

manland. (j) *Skedhanæsi* 1397. – Bebyggelsen ligger på ett mycket långt och smalt näs i sjön Kolsnaren. Dess namn innehåller troligen ett fornspråkligt ord på *skedh-* med betydelsen 'landtunga, (skiljande) höjdräckning' e.d.

**Skepparkroken** tätort, Barkåkra sn, Bjäre hd, Skåne. *Skibekrogen* 1624. – Namnets förled är ursprungligen genitiv pluralis av fda. *skip* 'skepp', från slutet av 1700-talet i skrift ombildad i anslutning till ordet *skeppare*. Efterleden *krok* åsyftar den kraftigt markerade bukt vid vilket detta gamla fiskeläge ligger. Skämtsamt har namnet *Kaptsvrvån* kunnat användas om fiskeläget.

**Skepparslöv** sn, Gälds hd, Skåne. *ecclesie Skypærsløf* 1361. – Socknen har sitt namn från kyrkbyn. Det innehåller i efterleden [] *löv* 'arvegods' och i förleden troligen ett mansnamn, dock ovissat vilket.

**Skepperstad** sn, Västra hd, Småland. (de) *Skiparsstad* 1300-talets början. – Socknen har fått sitt namn efter kyrkbyn. Dess förled innehåller troligen ett mansnamn, dock ovissat vilket. Efterleden är [] *-sta(d)*.

**Skepphult** sn, Marks hd, Västergötland. *Skipolta sokn* 1419. – Sockennamnet är givet efter kyrkbyn. Det är en förkortad form av fsv. \**Skipvidhahult* 'skogen där man hämtar virke till fartyg' (innehållande fsv. \**skipvidher* 'skeppsvirke' och [] *hult*), namnet på den gamla allmänningsskog där kyrkbyn ligger.

**Skepplanda** sn, tätort, Ale hd, Västergötland. *Skipplanda sogn* 1400-talet. – Socknen har fått sitt namn från kyrkbyn. Det plurala (se inl. 3.3.1) ortnamnet innehåller [] *land*. Förleden innehåller fsv. *skip* 'skepp' eller, möjligen, en förkortad form av ett äldre \**Skipvidh(a)*-åsyftande virkestäkt till fartyg (jfr [] *Skepphult*). Kyrkbyn ligger vid Grönån, ett biflöde till Göta älv. Tätorten ligger i anslutning till sockenkyrkan.

**Skeppsalsström** tätort, Värmdö sn och skg, Uppland. – I namnet, som ursprungligen avsåg sundet mellan Södra Lagnö och Värmdölandet, ingår ett gammalt torpnamn *Skeppsdal* (1627). Detta är sammansatt av genitiv av *skepp* samt *dal*, men den närmare bakgrunden till namnet är inte utredd. Ordet *ström* kan i Stockholms skärgård användas om sund – som det verkar även sådana utan strömt vatten.

**Skeppsholmen** stadsdel, ö, Stockholms stad. – Öns äldsta kända namn är *Vängsön* (*Waghensønne* 1432, *oppa* ['på'] *Wanxøø* 1438) och åtminstone från 1600-talets början *Lustholmen*. Namnet *Vängsö* kan möjligen innehålla dialektordet *vång* 'en bys eller ett hemmas inhägnade ägor i motsats till marken; gärde; skifte; hage', men vad det skulle ha avsett i namnet är okänt. Kanske har ön under medeltiden brukats som betesmark. Namnet *Lustholmen* syftar på att ett kungligt lusthus fanns på ön. *Skeppsholmen* (*Skiipholman* 1565) avsåg äldst [] *Blasieholmen*. Namnet hänger samman med den skeppsgård som på 1550-talet flyttades över från Stadsholmen (Gamla Stan) till Blasieholmen. När flottan flyttade vidare till nuvarande Skeppsholmen på 1640-talet följde namnet med.

**Skeppshult** tätort, Villstads sn, Västbo hd, Småland. *Skipshult* 1433. – Tätorten har vuxit upp kring den 1877 öppnade järnvägslinjen och namngavs efter byn Skeppshult. Dess namn, vars efterled är [] *hult*, kan vara en förkortning av ett ursprungligt \**Skipsvidahult*, innehållande fsv. \**skipsvidher* 'skeppsvirke', och betyda 'skogen där man hämtar skeppsvirke'.

**Skeppsås** sn, Bobergs hd, Östergötland. *Skipsaas* 1350. – Socknen har fått sitt namn från prästgården. Kyrkan ligger på en höjdrygg, som norrifrån sett visar en påfallande likhet med en uppochnedvänd båt.

**Skepptuna** sn, Seminghundra hd, Uppland. (de) *Skieptunum* 1287. – Namnet har övertagits från kyrkbyn och innehåller i efterleden [] *tuna*. Förleden har man velat sammanhålla med fsv. *skapt* 'stäng, spjutspets, skaft' o.d. Den kan i så fall innehålla ett substantiv \**skæpte*, bildat till detta ord och syftande på en framskjutande terrängformation. Alternativt kunde det röra sig om en inbyggarbeteckning \**skæptar* 'de som bor på den skaftliknande terrängformationen'.

**Skerike** sn, Norrbo hd, Västmanland. *parrochia Skedherghe* 1306. – Sockennamnet, lånat från kyrkbyn, kan innehålla ett sammansatt ord fsv. \**skædhargher* (-*hærghe*) med oklar betydelse. Förleden i detta ord är dock densamma som i [] *Skedevi*. Efterleden innehåller [] *harg* eller möjligen ett till detta bildat fsv. \**hærghe*. Hur namnet skall förstås är dock ovissat. Ett identiskt eller närstående namn är [] *Skederid*.

**Skillingaryd** tätort, Tofteryds sn, Östbo hd, Småland. (i) *Scøfflingeryd* 1415. – Namnet avsåg tidigare en gård. Tätorten har vuxit upp vid den 1880 öppnade järnvägslinjen. Namnet innehåller i förleden troligen genitiv pluralis av en inbyggarbeteckning \**skøghlingar* 'folk från Skog'. *Skog* är namnet på en by i samma socken. Efterleden är [] *ryd* 'röjning'.

**Skillinge** fiskeläge, Östra Hoby sn, Ingelstads hd, Skåne. *Skiellinge* 1543 avskr. – Namnet är troligen en bildning med [] *-inge* till ordet *skäl* 'gräns'. Skillinge ligger vid gränsen mellan Ingelstads och Järrestads härad.

**Skillingmark** sn, Nordmarks hd, Värmland. *Skeringemark* 1531. – Sockennamnet, vars efterled är [] *mark* 'gräns(skog)', är sannolikt ett ursprungligt bygdenamn (jfr [] *Nordmarks härad*). Förleden utgörs av en inbyggarbeteckning på *-ing* med oklar härledning.

**Skinnskatteberg** kn, samt sn och tätort, Skinnskattebergs hd, Västmanland. *Skynzekeberge* 1360-talet (avser ett större område). – Namnet, fsv. *Skinsækkiabærgh*, åsyftade ursprungligen ett invid sockenkyrkan beläget berg, som liknats vid en skinsäck. Det har senare omtolkats till 'berget (bergslagen) som betalar skatt i skinn'. – *Bild* 60.

**Skirö** sn, Östra hd, Småland. (in) *parrochia Skire* 1278. – Kyrkbyn har givit socknen dess namn, som innehåller det gamla namnet på Skirösjön, som i sin tur är bildat till adjektivet *skir* 'klar, glänsande'.

**Skirösjön** sjö, Skirö sn, Östra hd, Småland [] *Skirö*.

Bild 60. *Skinnskatteberg. Att bergsklacken invid kyrkan kunnat liknas vid en skinnsäck är lätt att förstå. Foto: Allan Rostvik.*



**Skivarp** sn, tätort, Vemmenhög hd, Skåne. (*i*) *Skipathorp* 1359 avskr. (avser kyrkbyn). – Sockennamnet, som är givet efter kyrkbyn (nu en tätort), innehåller i efterleden □ *torp* 'nybygge'. Förleden är oklar.

**Skoby** tätort, Alunda och Stavby snr, Ölands hd, Uppland. (*de*) *Skogby* 1312 (avser byn). – Namnet, som är övertaget från en by, är sammansatt av *skog* och □ *by* 'gård; by'.

**Skog** sn, tätort, Hälsingland. – Tätorten omfattar kyrkbygden. Då socknen skapades på medeltiden kallades den först *Beruvik* (se □ *Bergvik* i Söderala socken). Från början av 1500-talet och in på 1600-talet omtalas den som *Skogskyrka* (*Skoxkirkä* 1531) och från 1500-talets mitt som *Skog* (*Skog S[okn]* 1557). *Skog* bör ha varit i bruk som namn långt dessförinnan att döma dels av förekomsten av det nyssnämnda *Skogskyrka*, ursprungligen namn på själva sockenkyrkan (nu en ruin), dels av den från 1400-talet kända beteckningen *skogskarlar* avseende sockenborna. Namnet *Skog* syftar på (bygdens läge vid) Ödmården, den stora gränsskogen mellan Gästrikland och Hälsingland, vilken når ända fram till och i huvudsak omger socknens kärnbygd.

**Skog** sn, Ångermanland. (*aff*) *Skogh Sokne* 1535. – Socknen omtalas i skrift först under 1500-talet, men kyrkan anses härstamma från medeltidens senare del. Namnet har äldst troligen tillkommit prästbostället och åsyftat bygdens stora skogsområden.

**Skoghall** tätort, Hammarö sn, Karlstads hd, Värmland. – Tätorten har vuxit fram invid en 1855 anlagd ångsäg och senare tillkomna industrianläggningar på den udde i Väneren i västra delen av tätorten som är den ursprungliga namnbäraren. Namnet (*Skoohall* 1600-talets mitt), vars efterled är dialektordet *hall* 'berghäll', betyder 'den skogbevuva berghällen'.

**Skogsby** tätort, by, Torslunda sn, Algutsrums hd, Öland. (*ij*) *Skogxby* 1375. – Bynamnet är sammansatt av genitiv av *skog* och □ *by* 'gård; by'. Tätorten har vuxit upp kring

järnvägsstationen Ölands Skogsby, ursprungligen vid Södra Ölands järnväg, öppnad 1909–10. Namnet är övertaget dels från stationen, dels från byn.

**Skogsbygden** sn, Kullings hd, Västergötland. – Socknen utbröts 1825 ur Närunga socken. Dess namn (*Närwnga Skoga* 1540, *Norska Skobygd* 1550) avsåg tidigare ett skogsområde inom Närunga. Den 1550 belagda namnformen *Norska Skobygd* betyder 'Närungabornas skogsbygd'.

**Skogshöjden** tätort, Trollhättans stad, Västergötland. – Tätorten är tillkommen på senare tid i ett skogsområde. Namnet innehåller rimligen ordet *skogshöjd*.

**Skogsled** gd, Enslövs sn, Tönnersjö hd, Halland □ *Åled*.

**Skogslyckan** förs., Växjö stad, Småland. – Församlingen utbröts 1977 ur Växjö domkyrkoförsamling. Namnet är hämtat från en bebyggelse belägen intill kyrkogården. Efterleden är *lycka* 'inhägnad'.

**Skogs-Tibble** sn, Hagunda hd, Uppland. (*in*) *parochia Thigibili* 1295. – Namnet *Tibble*, som är övertaget från kyrkbyn (nuvarande *Tibbleby*), innehåller ett sammansatt ord fsv. \**pykbyle* 'tät bebyggelse' (jfr □ *böle*). *Skogst*-tillades 1885 i syfte att skilja socknen från □ *Häbo-Tibble*.

**Skogstorp** tätort, Stafsinge sn, Faurås hd, Halland. *Skogvtorp* 1540. – Tätorten är framvuxen ur en by, vars officiella namn ändrades från *Eneskogstorp* (*Eneskoutorp* 1691) till *Skogstorp* 1967. *Skogstorp* innehåller i förleden *skog* och i efterleden □ *torp* 'nybygge'. Möjligen utgörs namnet av ett sammansatt ord *skog(s)torp* 'nybygge i skogen'. Förleden i *Eneskogstorp* kan ha syftat på en skog där det växer en; en gård i byn heter *Enet* (innehållande *ene* 'enbestånd, enbacke'). Men då det 1571 talas om »Kronens fri Enemærkeskov til Skouftorp [‘Skogstorp’]», kan det också tänkas att förledens *Eneskog(s)*- är en förkortning av det danska *enemærkeskov* 'skog som tillhör enskild ägare'.

**Skogstorp** tätort, f.d. Fors sn, Eskilstuna stad, och Husby-Rekarne sn, Österrekarne hd, Södermanland. *Skogx-*

*torppet* 1535, *Skoxtorp* 1561. – Tätorten är framvuxen kring en gård med detta namn i Husby-Rekarne socknen. Den mindre delen av tätorten i f.d. Fors socken väster om Hyndevadån har uppstått kring den 1876 tillkomna järnvägs- och poststationen Skogstorp. I förleden ingår *skog*, rimligen med syftning på Vilstaskogen norr om gården. Efterleden är □ *torp* 'nybygge'. Möjligen utgörs namnet av ett sammansatt ord *skogstorp* 'nybygge i skogen'.

**Skokloster** sn, gods, Håbo hd, Uppland. (*de*) *Scö* 1160-talet. – Socknen har äldst hetat *Sko* eller *Skoboa hæråd* (in *Skoboherethi* ca 1300) 'skobornas bygd' (□ *hærad*). Namnet innehåller ordet *sko* 'skodon' fast i en äldre, inte fullt klarlagd betydelse. Den ursprungliga innebörden synes ha varit 'något täckt, skyddat', och man har gissat på att namnet kan ha avsett enklare byggnader, bodar; jfr det besläktade *skjul*. Det senare namnet *Skokloster* avsåg ursprungligen ett nunnekloster inom cisterciensorden, grundat av Knut Långe ca 1230 och beläget i närheten av det nuvarande slottet.

**Skorped** sn, Ångermanland. – Skorped var tidigare en del av Sidensjö socken. Först under 1800-talet blev Skorped en egen socken. Byn Skorped (*Skorpe* 1535) har givit socknen dess namn. Det innehåller ett ordelement *skorp-*, avseende ett ofruktbart område. Exakt vilken terräng som åsyftats är dock oklart. Senare har ett *d* lagts till namnet i anslutning till ortnamn på □ *ed*.

**Skottorp** tätort, Skummeslövs sn, Höks hd, Halland. (*i*) *Skottorp* 1436. – Tätorten har vuxit fram intill en järnvägs- och poststation vid en 1885 öppnad del av Väst-kustbanan. Trots läget nära kyrkan namngavs stationen inte efter socknen utan efter den närbelägna herrgården (Gamla) Skottorp. Egendomen omfattade på 1880-talet större delen av socknen. I förleden ingår nationalitetsbeteckningen *skotte*, antagligen som mansbinamn. Efterleden är □ *torp* 'nybygge'.

**Skottsund** tätort, Njurunda sn, Medelpad. (*i*) *Skötthesundh* 1535. – Tätorten har vuxit upp kring en by under sågverksepoken. Förleden kan innehålla *sköte*, ett slags fiskenä. På 1500-talet skall här ha fångats lax med nät. Efterleden syftar på ett sund i Ljungan.

**Skrea** sn, tätort, Årstads hd, Halland. (*i*) *Skrethe* 1447. – Tätorten är belägen på mark tillhörig kyrkbyn Skrea. Socknen har övertagit kyrkbyns namn. Detta innehåller sannolikt pluralis av *skred* med syftning på dyner av flygsand, något som kännetecknar området väster och nordväst om sockenkyrkan.

**Skredsвик** sn, Lane hd, Bohuslän. (*i*) *Scrics-vic* ca 1300. – Ortnamnet har föreslagits vara ett äldre namn på Gullmarsvik. Det har bl.a. antagits sammanhånga med namnet *Skris(s)ås*, avseende ett berg öster om kyrkan och innehållande *skred* 'jord-, stenras'. På sydsidan av åsen finns spår av ett stort ras.

**Skromberga** f.d. by, tätort, Ekeby sn, Luggude hd, Skåne. (*j*) *Skrombergh* 1503 avskr. – Här påbörjades stenkolsbrytning 1876, och det gruvsamhälle som då växte fram invid den gamla byn namngavs efter denna. Namnet kan



Bild 61. Skuleberget. Skuleberget i Ångermanland. Skulegrottan kan anas i bergväggen ovanför och till vänster om ledningsstolpen nära bildens mitt. Foto: Birgit Falck-Kjällquist.

äldst ha avsett den inte oansenliga höjd invid vilken den gamla bebyggelsen ligger. Förleden sammanhänger möjligen med dialektordet *skrom* 'något stort och åbakigt'. Eftersom samhället ligger nära kyrkbyn Ekeby, ändrades det officiella tätortsnamnet 1970 till □ *Ekeby*.

**Skruv** tätort, Ljuders sn, Konga hd, Småland. *Skruff* 1541. – Tätorten har vuxit upp kring järnvägen, som öppnades för trafik 1874. Namnet, som är hämtat från byn Skruv, innehåller ordet *skruv*, i dialekterna bl.a. med betydelsen 'strut', här med ovisst syftning. Det har bl.a. satts i samband med medeltidens järnhantering, kanske som beteckning på något slags smältugn.

**Skräddarbol** bebyggelse, Fasterna sn, Sjuhundra hd, Uppland □ *bol*.

**Skuleberget** berg, Nätra sn, Ångermanland. *Scvla mons* ['berg'] 1539. – Namnet är flertydigt. Förleden har bl.a. ansetts syfta på Skulegrottan och innehålla fsv. \**skul* 'gömsälle; tillflyktsort'. – Bild 61.

**Skultorp** tätort, Norra Kyrketorps sn, Kåkinds hd, Västergötland. (*i*) *Skwletorp* 1495. – Tätorten återgår på en by. Förleden tycks innehålla mansnamnet fsv. *Skule*. Efterleden är □ *torp* 'nybygge'.

**Skultuna** sn, tätort, Norrbo hd, Västmanland. *ecclesie Skultunum* 1330-talet, (*J*) *Skulptuna sokn* 1366. – Socknen har sitt namn från kyrkbyn. Det innehåller i efterleden □ *tuna* och i förleden möjligen ett ord besläktat med verbet *skvalpa* med syftning på en kraftig källa. Tät-

orten Skultuna, norr om kyrkbyn, utgörs av det gamla mässingsbruket, grundlagt 1607.

**Skummeslöv** sn, Höks hd, Halland. *ecclesie Scuthmans-lef* 1340. – Sockennamnet är övertaget från kyrkbyn. Förleden kan innehålla en motsvarighet antingen till svenskans *skottman* 'skatteuppbördsman' (om äldre tid) eller till fsv. \**skotmadher* 'skytt' (en motsvarighet till fvn. *skotmaðr*), möjligen brukade som mansbinamn. Efterleden är □ *löv* 'arvegods'.

**Skummeslövsstrand** tätort, Skummeslövs sn, Höks hd, Halland. – Tätorten har uppstått vid ett havsbad på mark till byn □ *Skummeslöv*, varav förleden. Efterleden *-strand* påträffas i flera namn längs samma kuststräcka, t.ex. □ *Mellbystrand* norr om och *Eskilstorpsstrand* och *Hemmeslövsstrand* söder om Skummeslövsstrand. De betecknar områden med fritids- och åretruntbebyggelser nära havsstranden.

**Skurugata** bergsklyfta, Eksjö stad, samt Hults sn, Södra Vedbo hd, Småland. *Skuuregata* 1667. – Namnet innehåller i förleden ordet *skåra*, fsv. *skura*, *skora*. Efterleden är *gata*, åsyftande den långa klyftan som går genom berget.

**Skurup** kn, samt sn och tätort, Vemmenhög hd, Skåne. (j) *Skurop* 1443 (avser kyrkbyn). – Kommunens namn är givet efter socknen och tätorten. Sockennamnet, lånat från kyrkbyn, innehåller i efterleden □ *torp* 'nybygge' och i förleden möjligen dialektordet *skur* 'enklare skjul'. Tätorten har vuxit fram kring en järnvägsstation norr om den gamla kyrkbyn.

**Skutskär** förs., tätort, Örbyhus hd, Uppland. – Skutskär var på 1700-talet lastageplats för Söderfors och Älvkarleö bruk. Namnet avsåg ursprungligen en holme i hamnen, motsvarande nutidens Fyrudden. Förleden innehåller ordet *skuta* 'båt; mindre fartyg' och kan syfta på att skutor lade till här för att lasta trävaror. Efterleden är *skär* 'mindre ö'.

**Skuttunge** sn, Bälunge hd, Uppland. (de) *Skutung* 1299. – Namnet, vilket övertagits från en bebyggelse (Skuttunge by), innehåller en inbyggarbeteckning *skutungar* 'de som bor vid ån \*Skuta'. Namnet \**Skuta* har avsett det vattendrag som rinner genom Skuttunge by. Det är besläktat med substantivet *skott* och har betytt ungefär 'den snabba (snabbt framdrivande)' syftande på hastigt framströmmande vatten. Namnet kan vara identiskt med det vattendragsnamn *Skuta* (*á beði Skútu*) som omtalas i den fornorska dikten *Ynglingatal* från ca 900.

**Skyttorp** tätort, Tensta sn, Norunda hd, Uppland. – Tätorten har övertagit namnet från stationen Skyttorp vid järnvägen Uppsala–Gävle, öppnad 1874. Ursprungligen avsåg namnet ett torp (*Skyttorpet* 1711) under Åsby. Förleden innehåller sannolikt ett personbetecknande *skytt* som kunde användas bl.a. om anställda jägare, tillsyningsmän över jakt eller skyttesoldater. Efterleden är □ *torp* 'nybygge'.

**Skytts härad** hd, Skåne. (in) *Skjøtzherrit* 1299 avskr. – Häradsnamnet innehåller ordet *sköt*, fda. *skot*, i betydelsen 'utskjutande hörn'. *Sköt* avser här den hammarlik-

nande ungefär en mil långa halvön med Skanör och Falsterbo.

**Skå** sn, Färentuna hd, Uppland. *parochia Ska* 1310. – Namnet är inte säkert tolkat. Enligt ett förslag hör det samman med dialektordet *skå* 'snedhet, kant' och skulle då vara terrängbetecknande, möjligen avseende själva kyrktrakten. Enligt en annan tolkning hör namnet samman med det *ska* som uppträder i □ *Skokloster*. Det är tilltalande att tänka sig att namnet ursprungligen avsett en ö, vilken genom landhöjningen uppgått i Svartsjölandet. Det är emellertid även tänkbart att det rör sig om ett äldre namn på byn Tuna strax nordväst om kyrkan.

**Skållerud** sn, Nordals hd, Dalsland. *Skollerød* sokn 1446. – Socknen har fått sitt namn från gården Skållerud. Efterleden innehåller □ *rud* 'röjning' eller det liktydiga □ *ryd*. I förleden har man räknat med ett mansnamn motsvarande fvn. *Skolli*.

**Skåne** landskap. (q) *skānu* 1000-talets början (med r-nor, dvs. *a Skanø*). – Landskapet omnämns som *Sconeg* i en engelsk reseberättelse från 890-talet (efterleden *eg* betyder 'ö; strandbygd') och i den fornisländska litteraturen som *Skāney* (efterleden *ey* betyder 'ö'). Namnets ursprungsform är sannolikt ett urgermanskt \**Skāðinawi*, en sammansättning där förleden sammanhänger med ordet *skada* och efterleden \**awi* betyder 'land vid vatten, land helt eller delvis omgivet av vatten; ö' (motsvarande nusvenskans *ö*). Ursprungligen kan namnet ha åsyftat Falsterbohalvön, utanför vilken det finns förrådiska strandrevlar; samma förled ingår också i stadsnamnet □ *Skanör*.

Den germanska ursprungsformen för *Skåne* har av romarna latiniserats som *Scadinavia* (så hos Plinius d.ä. första århundradet e.Kr.). Denna latinska namnform har så, med senare inskott av *n*, i sen tid lånats in i nordiska språk och kommit att beteckna hela den skandinaviska halvön. – *Bild 19, s. 74, och bild 62, s. 282.*

**Skånela** sn, Seminghundra hd, Uppland. *ecclesie Schanald* 1289. – Namnet har övertagits från en föregångare till Skånelaholms säteri, byn Skånela. Denna låg väster om den markanta höjden med kyrkan. *Skån-* innehåller dialektordet *skån* 'skorpa, bark', i ortnamn syftande på skrovliga berghällar. På kullen vid den gamla byn, som nu huvudsakligen upptas av kyrkan, finns just en sådan berghäll, som (urgröpt genom sprängning) korsas av gångvägen upp till kyrkan. Det bör ha varit denna höjd som från början burit namnet *Skanald*. Medan *Skanosökt* låter sig tolkas, kan *-ald* förklaras på olika sätt, dels som en ändelse, dels som en efterled, fsv. \**hald* 'betesmark' eller en sidoförled till dialektordet *hall* 'sluttning'. – *Bild 63, s. 355.*

**Skåne län** län, Skåne. – Länet bildades 1997 genom sammanslagning av □ *Kristianstads län* och □ *Malmöhus län*.

**Skånes-Fagerhult** sn, tätort, Norra Åsbo hd, Skåne. *Farolt* 1524 (avser kyrkbyn). – Socknen, vars ursprungliga namn är *Fagerhult*, har sitt namn efter kyrkbyn (nu



Bild 62. Häradindelningen i Skåne.

en tätort). Det är sammansatt av adjektivet *fager*, här kanske i en betydelse 'passande, tjänlig', och *hult* och åsyftar i så fall ett trädbestånd som givit rik avkastning (av löv och ris). Till åtskillnad från andra likalydande namn, bl.a. det småländska sockennamnet *Fagerhult*, kallades den poststation som 1874 inrättades i kyrkbyn äldst för *Åsbo(-)Fagerhult* (efter häradet), från 1923 *Skånes(-)Fagerhult*. 1949 ändrades sockennamnet från *Fagerhult* till *Skånes-Fagerhult*.

**Skåne-Tranås** tätort, Tranås sn, Herrestads hd, Skåne   Tranås.

**Skånings härad** hd, Västergötland. *Skanungshæræd* 1200-talets slut. – Till grund för häradsnamnet ligger otvivelaktigt ett namn på en samlingsplats, fsv. \**Skanunger*. Detta är med ändelsen *-ung* (variant av *-ing*) bildat till svenska dialekters *skån* 'skorpa, bark', snarast som i   *Skånela* med syftning på berghällar. Någon sådan lokalitet är emellertid inte påvisad.

**Skånings-Åsaka** sn, Skånings hd, Västergötland. *Asaka* 1390. – Socknen har fått sitt namn från kyrkbyn. Om

innehörden av *Åsaka* se   *Barne-Åsaka*. Det till namnet fogade häradsnamnet *Skåning* särskiljer sedan 1885 socknen från andra västgötska socknar med namnet *Åsaka*.

**Skåpafors** tätort, Laxarby sn, Vedbo hd, Dalsland. *Skåpafors* 1852 (avser ett hemman och en såg), *Skåpforsen* 1852 (avser ett vattendrag). – Tätorten är framvuxen vid ett hemman, en såg och ett pappersbruk vid strömmen Skåpafors (också kallad *Skåpälven*) med en fors, varav efterleden. Förleden innehåller vattendragets äldre namn, *Skåpa* (*Skåpa* 1672), ännu i våra dagar vardaglig benämning på samhället. Namnet hänger samman med dialektordet *skåpa* 'skumpa, springa (omkring), ta språng'.

**Skårby** sn, Ljunns hd, Skåne. *ecclesiam Scarby* 1160-talet avskr., *Skorby*, *Skorby* 1499 avskr. – Sockennamnet, vars efterled är   *by* 'gård; by', är lånat från kyrkbyn. Det innehåller i förleden fda. *skar*th eller \**skor* 'skåra' med syftning på kyrkbyns läge vid en ravin i det kuperade landskapet.

**Skåre** tätort, Grava sn, Karlstads hd, Värmland. (i) *Skoronore* 1359 (avser ett vattendrag), (ij) *Skore* 1391? – Tätort-

ten, som har vuxit fram kring ett par på 1870-talet anlagda sågverk invid Skåre järnvägsstation, har sitt namn efter en söder om tätorten belägna gård. Namnet, sannolikt fsv. \**Skora*, innehåller väl ordet *skåra* med syftning på någon inskärning i terrängen. Kanske är det ett ursprungligt namn på vattendraget *Skårnoret* norr om gården.

**Skäftekärr** by, friluftsmuseum, Böda sn, Åkerbo hd, Öland. *Skäftekär* 1535. – Namnet är sammansatt av *skäfte* 'skavfräken' (*Equisetum hiemale*) och *kärr* 'sankmark'. Av denna fräkenart gjordes förr tvagor, vilka användes för att skura träkär. Namnet har ursprungligen avsett någon av de sankmarker som ligger runt byn, kanske den i söder, där stora bestånd av skäfte finns.

**Skäftehammar** sn, Olands hd, Uppland. (*in*) *Skieptambri* 1291. – Namnets förled innehåller ett fsv. \**skæpte* 'bergutsprång, höjdsutsprång', bildat till ordet *skaft*. Efterleden är dialektordet *hammar* 'stenig höjd, stenbacke'. Ursprungligen har det avsett den höjdsträckning på vilken byarna Norra och Södra Skäftehammar är belägna, och socknen har närmast övertagit dessa byars namn.

**Skäggenäs** halvö, Ryssby sn, Norra Möre hd, Småland. *Skægge nes* ca 1300. – Förleden innehåller sannolikt ett med ordet *skägg* nära besläktat fsv. \**skægge* 'något utskjutande'. Här skulle kunna avses den i Kalmarsund utskjutande halvön eller någon del därav. Efterledens *näs* syftar på förträngningen vid Drag.

**Skälderviken** vik av Kattegatt, samt samhälle, Barkåkra sn, Bjäre hd, Skåne. *Skellder wijk* 1680-talet. – Vikens namn är oklart. Bebyggelsen (nu ingående i Ängelholms tätort) har vuxit fram kring en 1885 öppnad järnvägsstation och har sitt namn efter läget vid viken.

**Skällinge** sn, tätort, Himle hd, Halland. (*i*) *Skællinge soken* 1490-talet. – Tätorten är framvuxen ur kyrkbyn Skällinge. Socknen har övertagit kyrkbyns namn. Namnet är sannolikt en bildning med [] -*inge* till ordet *skalle*, kanske med syftning på Lyngås, en markerad rund och skoglös bergknalle vid byn.

**Skällvik** sn, Hammarkinds hd, Östergötland. *parochia Skyaldowik* 1325. – Sockennamnet är lånat från borgen och kungsgården Skällvik (*Skyældowich* 1287), nu en ruin. Namnet bars ursprungligen av Yxeltorpsviken, en vik av Slåtbaken. Förleden i *Skällvik* innehåller en fornsvensk genitivform av *sköld* eller en namnbildning till detta ord, vilket här åsyftar en höjd vid Yxeltorpsviken.

**Skälvum** sn, Kinnefjärdings hd, Västergötland. *Skeluems sokn* 1397. – Socknen har fått sitt namn från kyrkbyn. Det innehåller [] *hem* 'bostad; gård' och i förleden ett höjdbetecknande fsv. \**skialf*, \**skiælf* (besläktat med engelskans *shelf* 'hylla'), här troligast i betydelsen 'terrängavsats'. Kyrkbyn ligger på en svagt markerad höjdsplåt.

**Skänninge** stad, förs., Östergötland. (*iuxta*) *Skeningiam* (latiniserad namnform) 1178. – Ortnamnet är bildat med [] -*inge* till ett gammalt namn, fsv. \**Skena*, på Skenaån. Änamnet åsyftar en nedskuren, skårliknande sträckning av loppet i Skänninge.

**Skärblacka** tätort, Kullerstads sn, Memmings hd, Östergötland. *Skæroblakka qwærn* 1424 (avser en kvarn). – Tätorten är framvuxen vid ett på 1600-talet grundat järnbruk. Namnet har ursprungligen burits av en klippvall, kallad *Blacken*, i ett vid bruket beläget forsdrag i Motala ström. Förleden kan innehålla dialektordet *skåra* 'klar fläck på himlen' eller fsv. \**Skæra* som namn på vattendraget, båda bildningar till *skår* 'ren; klar'. Efterleden är bildad till *black* 'gulgrå, urblekt' o.d. Namnet skulle därmed kunna tolkas antingen som 'den (grå)bleka hällen som kännetecknas av ljusa fläckar på ytan (t.ex. på grund av vattenstänk) eller i strömmen runtomkring' eller som 'den (grå)bleka hällen i ån \*Skåra ('ån med det rena vattnet, ån som lyser klar' e.d.).

**Skärhamn** tätort, Stenkyrka sn, Tjörns hd, Bohuslän. *Skierhamn* 1779. – Tätorten har vuxit upp kring ett fiskeläge. Namnet betyder 'hamnen innanför skären'.

**Skärholmen** förs., stadsdel, Stockholms stad. – Stadsdelen har fått sitt namn efter torpet *Skärholmen*, omtalat första gången 1627. Namnets efterled innehåller [] *holm* eller *holme*, och förleden kan vara dialektordet *skår* 'sten och berghällar som sticker upp ur marken'.

**Skärkind** sn, Skärkinds hd, Östergötland. *Skierkind* 1308 avskr. – Socknen har fått sitt namn från [] *Skärkinds härad*. Häradets huvudbygd eller en del av denna blev en socken som fick häradets namn.

**Skärkinds härad** hd, Östergötland. *prouinciam Skerkindh* 1357, (*ij*) *Skærkinda hærape* 1361. – Häradet har uppkommit vid indelningen i häradsdistrikt av ett »land» benämnt \**Kind* ([] *kind*). *Skær-* är ordet *skår*, här i en äldre betydelse 'stenblock'. Det syftar säkerligen på en gammal samlingsplats. Möjligen har den äldsta kända tingsplatsen, Skurusäter (*Skvrwsæter* 1368), som dock ännu inte kunnat lokaliseras, utmärks av blockmark.

**Skärstad** sn, tätort, Vista hd, Småland. *Schærdæstadhe* 1296 avskr. – Kyrkbyn har givit socknen dess namn, som i förleden innehåller ett ord fsv. \**skærdhe*, besläktat med verbet *skåra* och substantivet *skåra* 'inskränning', åsyftande läget i den nedskurna Skärstadsdalen. Efterleden är [] *sta(d)*.

**Skärv** sn, Valle hd, Västergötland. *Skærff* 1309 (avser kyrkbyn). – Socknen har fått sitt namn från kyrkbyn. Det har antagits innehålla dialektordet *skärv* 'stenröse; steningt ställe', men den sakliga bakgrunden är oklar.

**Skärva** gods, Nättraby sn, Medelstads hd, Blekinge. *Schierue* 1580-talet. – Namnet innehåller dialektordet *skärv* 'stenröse; steningt ställe'.

**Sköldinge** sn, tätort, Oppunda hd, Södermanland. *Skioldunge* 1314? – Socknen har fått sitt namn från kyrkbyn. Det är bildat med -*unge* ([] -*inge*) till *sköld*, här använt som ortnamn eller terrängbeteckning och åsyftande en sköldliknande höjd invid kyrkbyn. Tätorten har vuxit fram vid järnvägsstationen, som anlades vid en 1862 öppnad del av Västra stambanan.

**Sköllersta** sn, tätort, Sköllersta hd, Närke. (*De*) *Skiolestum* 1314? – Kyrkbyn (nu en tätort) har givit socknen

dess namn, som i förleden har föreslagits innehålla ett mansnamn svarande mot fvn. *Skipldr*. Efterleden är □ *sta(d)*.

**Sköllersta härad** hd, Närke. (i) *Skyollasta hwindare* 1381, (j) *Skiollasta hærådhe* 1385. – Häradet har namn efter kyrkbyn i socknen □ *Sköllersta*. Sköllersta är betygat som medeltida tingsplats. Det äldsta kända belägget på häradsnamnet innehåller undantagsvis fsv. □ *hundare* i stället för *hærådhe*.

**Skölvene** sn, Gäsene hd, Västergötland. *Skylwine* 1382. – Sockennamnet är lånat från kyrkbyn. Efterleden innehåller □ *vin* 'betesmark; äng'. Förleden innehåller ett höjdbetecknande fsv. \**skialf*, \**skiælf* (besläktat med engelskans *shelf* 'hylla'), som avser den upphöjning där kyrkan ligger.

**Skön** sn, Medelpad. (apud) *ecclesiam Skön* 1300. – Sockennamnet, som går tillbaka på ett bygdenamn, har troligen äldst avsett en havsvik. Det kan antingen vara bildat till ett ord, fsv. \**skøn*, med innebörden 'ljus, glänsande' eller till ett likalydande ord med betydelsen 'säck, något som är format som en säck', här syftande på en påsformig vik.

**Skönberga** sn, Hammarkinds hd, Östergötland. (de) *Skinberghum* 1293. – *Skönberga* kan vara ett äldre, till socknen lånat namn på den vid kyrkan belägna byn Husby (jfr □ *husaby*); denna ligger på markerade bergshöjder. Det plurala (se inl. 3.3.1) ortnamnet innehåller fsv. *skîn* 'sken, glans; solsken' och uttrycker att den namnbärande höjden (eller höjderna) framstått som särskilt solbelyst(a).

**Skönsmon** förs., Sundsvalls stad, Medelpad. – Församlingensnamnet har i sen tid bildats till sockennamnet □ *Skön*. Efterleden är bestämd form av ordet *mo* 'sandig mark'.

**Skörstorp** sn, Vartofta hd, Västergötland. *Skörsthorp sokn* 1397. – Socknen har fått sitt namn från kyrkbyn. Det innehåller □ *torp* 'nybygge' och i förleden kanske ett mansnamn fsv. \**Skörir*.

**Skövde** kn, stad, förs., Västergötland. (i) *Skødwe* 1200-talets slut. – Staden, omtalad som sådan 1413, har namn antingen efter en tidigare socken, på 1500-talet uppdelad i en stads- och en landsförsamling, eller efter den by socknen fått namn efter. Från och med 1916 är de båda församlingarna sammanslagna till nuvarande Skövde församling. Se vidare □ *Skedevi*.

**Slaka** sn, tätort, Hanekinds hd, Östergötland. (de) *Slaku* 1247 avskr. – Socknen har fått sitt namn från en bebyggelse, sannolikt prästgården. Det innehåller snarast ett till adjektivet *slak* i betydelsen 'sluttande' bildat substantiv \**slaka* 'sluttning'. Från sockenkyrkan sluttar marken ned mot Slakaån. Det är också tänkbart att *Slaka* är gammalt namn på ån, fsv. \**Slaka* 'den långsamma'. Tätorten har vuxit fram i närheten av sockenkyrkan.

**Slimminge** sn, Vemmenhög hd, Skåne. *Slimminge* 1459 (avser kyrkbyn). – Sockennamnet är givet efter kyrkbyn. Det innehåller en inbyggartebeteckning pluralis *slimminge*

ar (□ *-inge*), bildad till ett ord nära besläktat med *slem* med syftning på ortens läge invid kärrmarker.

**Slite** tätort, Othems sn, Gotland. *Slijt* 1398. – Namnet kan vara besläktat med verbet *slita*, vars grundbetydelse är 'fläka sönder, göra en skåra i' o.d., men syftningen är oklar.

**Slottsbron** industriort, Eds sn, Grums hd, Värmland. – Samhället har vuxit fram kring en sulfittfabrik, som anlades 1898. Namnet är givet efter en bro (*Slåtts bron* 1740) över det smala SlottsbrösunDET (*Edzsundet* 1637, *Slottz Broo Sundet* 1698) mellan Grumsfjorden och Vänerikens Åsfjorden norr om samhället. Brons namn åsyftar en medeltida borg, Edsholm, uppförd under 1370- eller 1380-talet och bränd 1434, som låg på en nu upplandad holme i SlottsbrösunDET alldeles norr om gränsen till Eds socken. Dess namn, 'holmen på gränsen till Eds socken' (□ *holm*), tillkom säkerligen ursprungligen holmen.

**Slädene** sn, Viste hd, Västergötland. *Slædini* 1298 (avser kyrkbyn). – Socknen har fått sitt namn från kyrkbyn. Det innehåller i efterleden □ *vin* 'betesmark; äng'. Förleden innehåller eller sammanhänger med det norska och svenska dialektordet *slad* 'flat, långsluttande' eller det norska *slad* 'sluttning; fördjupning i jorden'. Slädene gamla kyrka låg på en framträdande grusås.

**Släp** sn, Fjäre hd, Halland. (in) *parochia Slep* ca 1300. – Socknen har övertagit namnet från den dåvarande kyrkbyn, numera kallad *Kyrkobyn*. Namnet sammanhänger möjligen med dialektordet *slipa*, *slepa*, *släpa* 'släpa, dra; hänga ned (och släpa)' o.d., här kanske med syftning på en släpväg (ett slags enklare väg för släptransporter) eller ett bäckflöde som rör sig släpigt eller för med sig växtmaterial, lera, issörja e.d.

**Släppträsk** by, Malå sn, Lappland. – Namnet är givet efter sjön *Släppträsket*. Det är troligen en omvandling av umesam. *Slähpejaevrie*, vars förled torde vara en bildning till verbet *slähpet* 'mjölka i handen'. Efterleden *jaevrie* betyder 'sjö'. Namnet kan tolkas som 'Mjölkningsjön'.

**Slätbaken** havsvik, Östergötland. – Namnet kan vara en förkortning av ett äldre \**Slätbaksviken*, bildat till ett naturnamn innehållande ordet *bak* 'rygg' och åsyftande en ryggliknande holme. Ett tidigare om Slätbaken använt namn var \**Iur*, som möjligen betyder 'vattnet, sjön, fjärden' e.d. Detta \**Iur* ingår bl.a. i önämnet *Djursö* (*Iwrsö* 1488) vid inloppet till Slätbaken i Sankt Anna sn.

**Slättbo härad** hd, Öland. (j) *Sletboheradh* 1360. – Namnet innehåller genitiv av en inbyggartebeteckning fsv. *slætboar* 'slättbor'. Säkerligen syftar förleden i denna liksom i inbyggartebeteckningen *akerboar* i *Åkerbo härad*, namnet på ett grannhärad, på en samlingsplats. Den namnlåtande slätten har emellertid inte kunnat lokaliseras.

**Slätten, Stora, Lilla** sjöar, Södra Unnaryds sn, Västbo hd, Småland □ *Jämtland*.

**Slätthög** sn, Allbo hd, Småland. (de) *Slæto* 1292. – Kyrkbyn har givit socknen dess namn, som kan innehålla en substantivering av adjektivet *slät(t)*, sannolikt avseende



flatmark. Nuvarande efterled *hög* är en urspårad form, som uppträder på 1600-talet.

**Slättåkra** sn, Halmstads hd, Halland. (i) *Slettagher S[ogn]* 1447. – Sockennamnet är lånat från kyrkbyn. Förleden innehåller adjektivet *slät(t)*. I efterleden ingår [] åker.

**Slöinge** sn, tätort, Årstads hd, Halland. (i) *Slønge socken* 1396 sen avskr., (i) *Slynge* 1467 (avser kyrkbyn). – Tätorten är delvis framvuxen på kyrkbyns mark kring en 1886 anlagd järnvägsstation, namngiven efter socknen. Sockennamnet är övertaget från kyrkbyn. Namnets innebörd är ovisst. Möjligen är det en bildning med [] -*inge* till en motsvarighet till dialektordet *slod(t)* 'vinterväg (varpå timmer släpas)', känt bl.a. från Halland, eller till ett ortnamn där ordet ingår.

**Slöta** sn, Vartofta hd, Västergötland. (jn) *Slötum* 1350. – Socknen har fått sitt namn från kyrkbyn. Det plurala (se inl. 3.3.1) ortnamnet innehåller ett med verbet *slutta* samhörigt ord fsv. \**slöt* e.d. 'slutning', åsyftande den brant sluttande terrängen vid sockenkyrkan.

**Smedby** sn, Gräsgårds hd, Öland. (de) *Smydaby* 1312. – Sockennamnet har övertagits från kyrkbyn. Det är sammansatt av genitiv singularis eller pluralis av fsv. *smidher* 'smed; hantverkare' och [] *by* 'gård; by'.

**Smedjebacken** kn, samt tätort, Norrbärke sn, Dalarna. *Smedjebacken* 1762. – Tätorten återgår på en handelsplats som fick postanstalt redan 1806. Antingen innehåller namnet, i dialekten »Smebacken», ordet *smedbacke*, i äldre språkbruk också *smedjebacke*, ('slutning av) höjd eller kulle vid eller i anslutning till smedja; mark(område) utanför smedja' eller också är det en direkt namnbildning med syftning på en backe där en smedja stått eller en smed bott e.d.

**Smedstorp** sn, tätort, gods, Ingelstads hd, Skåne. (i) *Smitztorpp* 1441. – Sockennamnet, lånat från den gamla kyrkbyn (nu ett gods), är sammansatt av genitiv av yrkesbeteckningen *smed*, kanske brukad som personbinamn, och [] *torp* 'nybygge'. Tätorten Smedstorp, belägen en kilometer söder om kyrkan, har vuxit fram kring en järnvägsstation vid en bana öppnad 1882.

**Smis** gårdnamn, Gotland. – Detta vanliga gotländska gårdnamn innehåller genitiv av forngutniskt *smidher* 'smed; en som arbetar i trä eller metall'. Namnen skall förstås som 'smedens [gård]', där alltså gård är underförstått. Gårdnamn av denna typ, bestående av ett personnamn eller personbeteckning i genitiv, är mycket vanliga på Gotland. Andra exempel är bl.a. *Ajmunds*, *Snaualds*, *Mickels* och, med annan genitivändelse (ursprungligen -*ar*), *Ringvide*, *Liffride* och *Hallbjänne* (även *Hallbjäns*).

**Smula** sn, Redvägs hd, Västergötland. *Smula* 1330-talet. – Socknen har fått sitt namn från kyrkbyn. Det plurala (se inl. 3.3.1) ortnamnet har antagits innehålla ordet *smula* i betydelsen 'sand, grus' och åsyfta en rullstensås på platsen.

**Smygehamn** tätort, Östra Torps sn, Vemmenhögs hd, Skåne. *Smøge* 1543, *Smye leye* 1570-talet. – Namnet på

detta gamla fiskeläge innehåller sannolikt skånskans *smyga* 'trång passage; undängömd vrå', dock med oklar syftning. Fiskelägets ursprungliga och ännu brukade namn *Smyge* ändrades 1950 som poststationsnamn till *Smygehamn*, som senare även blev det officiella tätortsnamnet.

**Smygehuk** fyrplats, udde i Östersjön, Östra Torps sn, Vemmenhögs hd, Skåne. *Smyge huk* 1864. – Efterleden i namnet på denna udde, belägen strax väster om [] *Smygehamn*, är antingen ett lån från holländskans *hoek* 'udde' eller given av holländska sjöfarare. Namnets genuina uttal är »Smye hock». På orten kan udden också kallas enbart *Huken* (uttalat »Hocken»).

**Smyghålet** sund, Smögens sn, Sotenäs hd, Bohuslän [] *Smögen*.

**Småland** landskap. (jn) *Smalandiis* ca 1240 avskr., (af) *Smalandum* ca 1280. – Namnet betyder 'de små landen'. Häri inbegreps under medeltiden alla de härad som vi vanligen förbinder med landskapet. Därtill kommer Ydre och Kinda hd, senare förda till Östergötland. Mo härad hörde däremot under medeltiden till Västergötland.

**Smålands Anneberg** tätort, Norra Solberga sn, Södra Vedbo hd, Småland [] *Anneberg*.

**Smålandsstenar** tätort, Villstads sn, Västbo hd, Småland. *Smålands stenar* 1846. – Tätorten har vuxit upp vid järnvägslinjen, som öppnades för trafik 1877. Namnet har givits efter de fem domarringar, ca 60 stenar, som finns norr om samhället.

**Smålands Taberg** tätort, Månsarps sn, Tveta hd, Småland. – Tätorten har vuxit upp kring en poststation och den år 1894 öppnade järnvägslinjen. Namnet har givits efter läget vid sydöstra delen av berget Taberg, som i sin tur fått namn efter gården Tahe (*Toda* 1542, *Tada* 1543). Gårdnamnet innehåller fsv. *tadha* '(gödsel) äng'.

**Smögen** sn, ö, tätort, Sotenäs hd, Bohuslän. *Smögen* 1705. – Socknen har fått namn efter ön Smögen. Namnet är besläktat med verbet *smyga* och betecknar ursprungligen Smyghålet, den trånga infarten för mindre båtar väster om Smögens hamn (jfr [] *Smygehamn*). – *Bild 64, s. 356*.

**Snasahögarna** fjällmassiv, Undersåkers och Åre snr, Jämtland. – Namnet *Snasahögen* avsåg ursprungligen endast fjället Storsnasen. Senare har en plural form av detta namn kopplats till ett större massiv omfattande bl.a. även *Lillsnasen*. Namnet innehåller ett jämtländskt \**snas*, motsvarande fvn. *snøʝ* 'framskjutande del av fjäll'. Ordet ingår i flera andra jämtländska namn på berg och fjäll.

**Snaualds** gårdnamn, Gotland [] *Smis*.

**Snavlunda** sn, Sundbo hd, Närke. (De) *Snaualundum* 1314? – Kyrkbyn har givit socknen dess namn, som i förleden kan innehålla ett ånamn bildat till ett adjektiv \**snav* 'trång' eller 'snabb', i så fall syftande på ett parti mellan Kyrksjön och Östersjön. Efterleden är pluralis av *lund* 'skogsdunge' (om plural form på -*a* se inl. 3.3.1).

**Snevringe härad** hd, Västmanland. *Snæwingiahunderi* 1326. – Häradsnamnet innehåller genitiv av en plural

inbyggarebeteckning fsv. *snævingiar*. Denna har antagits utgå från ett äldre namn på Kolbäckensån. Snevringe hundare (□ *hundare*) omfattade enligt de medeltida källorna en landremsa på västra sidan av Kolbäckensån; häradet har senare utvidgats med ett par socknar på östra sidan, som under medeltiden räknades till Tuhundra hundare. Det har antagits att hela detta hundare på östra sidan av Kolbäckensån och Snevringe hundare har utgjort ett storhundare, vars invånare benämns efter ån, som genom det antagna storhundaret rinner till Mälaren. Ån förmodas ha burit namnet \**Snäv(a)*, bildat till ett adjektiv \**snäv*, besläktat med *snäv* och med betydelsen 'trång', eventuellt 'snabb'. Raden av antaganden gör att detta tolkningsförslag framstår som högst ovisst.

Den moderna namnformen med ett sekundärt *-r-*, vars ursprung är ovisst, börjar uppträda under slutet av 1400-talet och slår så småningom igenom under nyare tiden.

**Snogeröd** samhälle, by, Gudmuntorps sn, Frosta hd, Skåne. *Snogerödt* 1510-talet sen avskr. – Bynamnet innehåller djurbeteckningen *snok*, möjligen använd som mansbinamn, och □ *ryd* 'röjning'. Samhället har vuxit fram kring en järnvägsstation, öppnad 1897.

**Snårestad** sn, Ljunits hd, Skåne. (*j*) *Snorstade* 1502. – Sockennamnet, som är lånat från kyrkbyn, innehåller i förleden troligen en forndansk motsvarighet till svenskans *snår*. Efterleden är □ *sta(d)*.

**Snöstorp** sn, Tönnersjö hd, Halland. (*af*) *Snøystørp* 1451 (avser kyrkbyn). – Sockennamnet är lånat från kyrkbyn. I förleden kan ingå ett adjektiv använt som mansbinamn, antingen *sned*, kanske om en snedvuxen person, eller dialektordet *snöd* 'korthårig; skallig; bar, naken; utblottad'. Efterleden är □ *torp* 'nybygge'.

**socken** Socken har fram mot vår tid utgjort ett grundläggande distrikt inom både världslig och kyrklig administration i Sverige. Genom kommunreformen 1952 miste socknen sin dubbla ställning som kyrklig och borgerlig primärkommun. De gamla socknarna levde därefter kvar som församlingar, men i och med den sammanslagning av församlingar som förekommit under lång tid och som kulminerat efter skilsmässan mellan kyrka och stat år 2000 kommer detta stöd att i allt högre grad försvinna. I folkmedvetandet är emellertid de gamla socknarna alltjämt levande, och de nyttjas också för lokalisering i detta lexikon (jfr □ *härad*).

Sockenbildningen är knuten till den kristna kyrkan. Försök att konstatera en motsvarande förkristen indelning har inte lett till positivt resultat. Konstitutiv för socknen är kyrkbyggnaden, och för att kunna bedöma framväxten av socknar är därför frågan om byggherrarnas viktig. I princip kommer därvidlag den kyrkliga överheten, kungen och stormännen samt kollektiv såsom bygdelag och tingslag ifråga. För kyrksocknar skapade av kollektiv är utsträckningen i stort sett given. Så är däremot inte fallet för socknar, vilkas kyrkor byggts på initiativ av en kyrklig överhet eller – kanske som privatkyrkor, s.k. egenkyrkor – av enskilda personer. Socknarnas fram-

växt har skett så småningom och slutligen lett till en heltäckande sockenindelning. Sockenbildningen i Sverige liksom i övriga Norden har huvudsakligen skett under 1100- och 1200-talen, i Sverige med en tydlig åldersskillnad mellan äldre socknar i söder och yngre i norr. Nybildning av socknar har genom utbrytning ur äldre socknar skett långt fram under nyare tiden (se t.ex. □ *Tived*, □ *Trehörna*, □ *Tunaberg*, □ *Ulrika*, □ *Öm*). Liksom i fallet *Ulrika* har kungligheter i flera fall ledrats vid byte av äldre sockennamn, t.ex. □ *Gustav Adolf* på flera håll och □ *Dorothea*, □ *Fredrika* och □ *Vilhelmina* i Lappland.

*Socken*, fda. och fsv. *sokn*, fvn. *sókn*, är det helt dominerande ordet för 'kyrksocken' i Norden. Det är bildat till verbet *söka* och betyder alltså 'sökande'. Ur denna betydelse har en rad specialbetydelser utvecklats, bl.a. 'folksamling' (i både abstrakt och konkret betydelse). Redan i förkristen tid har ordet *socken* haft territoriell betydelse, så i fvn. *þingsókn* 'tingslag'. Det förefaller sannolikt att *socken* i betydelsen 'kyrksocken' har sina rötter i det förkristna tingsområdet. Härpå tyder också den äldsta beteckningen för 'kyrksocken' på Island, som är just *þing*.

Det har gjorts försök att förklara det nordiska *socken* i betydelsen 'kyrksocken' genom påverkan från England, där motsvarande ord, fornengelskt *s<sup>c</sup>cn*, också förekommer i territoriell användning. En närmare analys av förhållandena i England talar emellertid för att betydelsen 'kyrksocken' sannolikt har utvecklats i Norden.

Sockennamnen i Norden speglar de förhållanden under vilka socknarna bildats. Den vanligaste typen utgör de namn som övertagits från den by eller gård på vars mark kyrkan byggts. I de gamla danska landskapen Skåne, Halland och Blekinge hör praktiskt taget alla sockennamn till den typen, och denna är också förhärskande i övriga Götaland och Svealand, därtill rikligt representerad också i Norrland. Socknar som går tillbaka på gamla bygder och övertagit dessas namn är sällsynta i Götaland. I Svealand är de talrikare, och i ännu högre grad är de karakteristiska för Norrland. Exempel utgör namn på □ *bo* och på *-härad* och *-rå* (□ *härad*). De båda här nämnda typerna utgör ett grundmönster för de nordiska sockennamnen. Till själva landskapsbilden anknäver också de namn som syftar på platsen där kyrkan byggts. Exempel på denna namntyp uppvisar t.ex. tre östgötska socknar, □ *Heda*, □ *Kumla* och □ *Rök*. Själva kyrkans centrala betydelse kan i sådana fall understrykas med att fsv. *kirkia* 'kyrka' äldst ingår i namnen, så i fallen *Heda* och *Rök*. Andra exempel på kyrkbyggnadens roll för sockennamnen utgör sammansättningar med helgonnamn, t.ex. □ *Botkyrka*, och med ord som anger egenskaper hos kyrkan, t.ex. □ *Lillkyrka* och □ *Stenkyrka*. Speciellt intresse tilldrar sig några få namn på *-kirkia*, som anger namnet på kyrkans byggherre och väl därför från början betecknat egenkyrkor. Till denna kategori hör fsv. *Sighridhakirkia* (□ *Hölö*) och *Ulfrhidakirkia* (□ *Överselö*), sannolikt också fsv. *Fastakirkia* (□ *Fasterna*) och *Karlungskirkia* (□ *Söderby-Karl*). Häradnamnen utgår från det namnlandskap

som förelåg då de skapades (□ *häräd*), och så gör i huvudsak också sockennamnen. Kyrkbyggnadens centrala roll har emellertid lett till nya inslag i namnskicket, med namn som inte anknyter till redan förefintliga ortnamn.

Litteratur: Thorsten Andersson, *Det förkristna ordet socken* i Norden, i *Namn och bygd* 80 (1992), s. 115–19; dens., *Kirchspielnamen (Skandinavien)*, i *Reallexikon der germanischen Altertumskunde*. 2. Aufl. 16 (2000); Stefan Brink, *Sockenbildning och sockennamn. Studier i äldre territoriell indelning i Norden* (1990); Gillian Fellows-Jensen, *Old English s<sup>c</sup>m 'soke' and the parish in Scandinavia*, i *Namn och bygd* 88 (2000), s. 89–106.

**Sofia** förs., Jönköpings stad, Småland. – Församlingen, 1852–1921 officiellt kallad Jönköpings västra, har troligen fått sitt namn efter den 1888 tillkomna Sofiakyrkan, vars namn i sin tur är givet efter Oskar II:s hustru, drottning Sofia (jfr □ *Kristina*).

**Sofia** förs., Stockholms stad. – Församlingen har namn efter Oskar II:s hustru, drottning Sofia.

**Sofielund** förs., stadsdel, Malmö, Skåne. – Namnet avsåg äldst en nu försvunnen större gård i Västra Skrävlinge sn, Oxie hd (huvudbyggnaden riven 1953), som 1786 bröts ut ur kyrkbyn i Västra Skrävlinge och på 1790-talet namngavs efter ägarens hustru Sofia af Trolle. Efterleden *lund* är vanlig i nybildade slotts- och herrgårdsnamn från denna tid. Den stadsdel som med början på 1870-talet tillkom kring gården, äldst kallad *Sofielund* eller *Sofielundshusen*, växte snart samman med stadsbebyggelsen i Malmö. Sofielunds församling tillkom 1969.

**Sofiero** slott, Helsingborgs lfs, Luggude hd, Skåne. – Det 1865 färdigställda slottet är namngivet efter den dåvarande ägaren, hertiginnan (sedermera drottning) Sofia. Efterleden *ro*, som väl ursprungligen avspeglade en önskan om ett rofylt liv och återgår på tyska namn på *-ruhe* med samma innebörd, är vanlig i nyskapade 1800-talsnamn på slott, gårdar och torp.

**Solberga** sn, Inlands Nordre hd, Bohuslän. (j) *Solbærgha sokn* 1320. – Socknen har fått sitt namn efter byn Solberg, vars namn betyder 'det solbelysta berget'. Den höjd som avses ligger centralt i bygden. Här skall förr ha funnits en tingsplats, och kyrkan är belägen på denna höjd. Om den plurala formen på *-a* se inl. 3.3.1.

**Solberga** by, Gustafs sn, Dalarna □ *Solvarbo*.

**Solberga** sn, Vemmenhög hd, Skåne. (j) *Solberg* 1447. – Kyrkbyn har givit socknen dess namn, som betyder 'det solbelysta berget'. Den ursprungligen singulara efterleden har anslutits till plurala namn på *-berga* (se inl. 3.3.1).

**Solberga** tätort, Norra Solberga sn, Södra Vedbo hd, Småland. – Tätorten, som har vuxit fram kring järnvägen och den år 1874 öppnade poststationen, har fått namn efter socknen (□ *Norra Solberga*).

**Solberga** sn, Redvägs hd, Västergötland. *Solbergha sokn* 1493. – Socknen har fått sitt namn, som har plural form (se inl. 3.3.1), från kyrkbyn. Det har äldst åsyftat en eller flera särskilt solbelysta höjder. Strax öster om socken-

kyrkan ligger den markerade höjden Backgårdsberg.

**Solberga** gods, Sya sn, Vifolka hd, Östergötland. *Solberga* 1544. – Namnet åsyftar en eller flera särskilt solbelysta höjder. Gården ligger ovanför Svartån, nära en mindre höjd.

**Solbjärke** gd, Frøjels sn, Gotland □ *Bjärs*.

**Sollebrunn** tätort, Erska sn, Bjärke hd, Västergötland. *Sollabrynna, Sollabrunna* 1466. – Tätorten har vuxit fram ur en by. I förleden ingår möjligen ett från nordiska dialekter och fornvästnordiskan känt *soll* 'blandning av bröd och mjölk, hoprörd blandning av flytande och fasta livsmedel; röra' e.d., här kanske med syftning på sumpmark. Efterleden kan innehålla dialektordet *bråne* 'svedjeländ' eller *brunn* med syftning på en naturlig källa. På platsen sägs ha funnits en rikt flödande källa.

**Sollefteå** kn, stad, förs., Ångermanland. (a) *Solatunum* 1273?, (De) *Solatunum* 1344 *Solefta* 1639, *Sollefteå* 1714. – Namnet har föreslagits innehålla *sol* och ett ord motsvarande gotiskans *aihts* 'egendom'. Betydelsen är då antingen 'de solbelysta ägorerna' eller 'den solbelysta trakten'. Den moderna formen är en urspärning i anslutning till namn av typen □ *Bureå*; det ännu bevarade äldre dialektutttalet är emellertid »Sålat» o.l.

**Sollentuna** kn, samt sn och tätort, Sollentuna hd, Uppland. (de) *Solendatunum* 1287. – Sockennamnet är övertaget från kyrkbyn. Förleden innehåller en plural inbyggarebeteckning fsv. *solændar* bildad till ett gammalt bygdenamn *Soland*. Efterleden är □ *tuna*. Se vidare □ *Sollentuna häräd*.

**Sollentuna häräd** hd, Uppland. (Jn) *Soland* 1200-talet sen avskr., (de ...) *Solendahundære* 1298 avskr., (in) *provincia Solendathunum* 1344, (j) *Solentwne hundare* 1389. – *Soland* är namn på en bygd som inordnats i hundaresorganisationen (□ *hundare*). Härtill har bildats en plural inbyggarebeteckning fsv. *solændar*. Med genitiv av denna har bildats ett nytt hundaresnamn, *Solända hundare*. Samma inbyggarebeteckning ingår i by- och sockennamnet □ *Sollentuna*, vilket visar att Sollentuna varit centralort i hundaret. Så småningom kommer detta till uttryck i distriktsnamnet, där *Solända*- undanträngs av *tuna*-namnet. Alltifrån slutet på 1300-talet förekommer inte längre den gamla namnformen. Jfr □ *Vallentuna häräd*.

*Soland* innehåller den i bygdenamn vanliga efterleden □ *land*. Som förled ingår sannolikt ordet *sol*, men den närmare innebörden, som bör utgå från soligt läge, ter sig oviss (jfr □ *Solna*).

**Sollerön** sn, tätort, Dalarna. (i) *Sold* 1325 sen avskr., *Solrön* 1566. – Tätorten omfattar kyrkbygden. Efter att ha varit kapellförsamling under Mora blev Sollerön egen socken år 1775, varvid namnet ändrades till *Sofia Magdalena* efter Gustav III:s gemål. Från 1888 heter socknen också i officiella sammanhang *Sollerön*. Efterleden syftar på den ö i Siljan som hyser socknens kärnbygd. Förleden innehåller genitiv *Soldar* av fsv. *Sold*. Detta äldre namn på ön och bygden var förhärskande fram till 1600-talet och

har brukats i folkmålen ända in i vår tid. Namnet *Sold* är bildat till *sol* och syftar på att ön under vissa förhållanden kan ligga solbelyst medan dess (och Siljans) omgivningar skuggas av moln.

**Solliden** kungligt slott, Räcklinge sn, Slättbo hd, Öland. – Namnet är sannolikt givet av dåvarande kronprinsessan Victoria, som lät uppföra slottet (färdigt 1906). Formellt sett innehåller det en sammansättning av orden *sol* och *lid* 'backe, slutning'. Namnet *Solliden* var runt sekelskiftet och i början av 1900-talet ett populärt namn på villor och nybyggen, och dess popularitet i Sverige kan säkert ha ökat genom den kungliga villan på Öland.

**Solna** kn, stad, sn, Sollentuna hd, Uppland. *parochie dicte* ['socknen som heter'] *Solnø* 1305. – Socknen kan ha övertagit ett gammalt önamn fsv. *Solnø*, vilket i så fall har avsett den ö som de centrala delarna av socknen tidigare utgjort. Förleden i *Solnø* kan vara ett äldre namn på denna ö, \**Soln*, bildat till ordet *sol* och med betydelsen 'den solbelysta ön'.

**Solvalla** travbana, Stockholms stad. – Travbanan, invigd 1927, har namn efter torpet, sedermera gården, Solvalla (*Solvalla* 1497). Namnet betyder 'den solbelysta vallen' där *vall* har sin gamla betydelse 'slät, gräsbevuxen mark'. *Solvalla* är ett spritt och vanligen ungt modenamn, vars popularitet hänger samman med den positiva klangen som förledens *sol* skänker. Det finns dock också några namn som kan vara äldre, däribland detta.

**Solvarbo** tätort, Gustafs sn, Dalarna. (*j*) *Solbergæbodhum* 1383. – Tätorten utgörs av en by. I förleden ingår troligast ett annat bynamn i socknen, *Solberga* (*j* *Solbergum* 1386), ett mycket vanligt ortnamn, oftast avseende (en bebyggelse på) ett solbelyst berg. Efterleden i *Solvarbo* innehåller pluralis av [] *bod*, av allt att döma med syftning på fåbodrar som hört till Solberga. Skrivformer som liknar den nuvarande dyker upp i början av 1700-talet (*Sölfwarbo* 1715).

**Sommen** sjö, tätort, Säby sn, Norra Vedbo hd, Småland. – Tätorten har vuxit fram kring den år 1874 öppnade järnvägslinjen. Sjönamnet (*ffran Sooma* 1447), som ligger till grund för tätortsnamnet, är bildat till ett i bygden brukat ord *somme*, avseende ett kärl som är för stort för sitt ändamål. Användningen av detta dialektord kan i en jämförelse åsyfta inte bara sjöns storlek utan också dess höga och branta stränder.

**Sonstorp** tätort, Hällestads sn, Finspånge läns hd, Östergötland. (*ij*) *Sonstorp* 1374. – Tätorten är framvuxen kring en 1874 inrättad post- och järnvägsstation. Den namngavs efter Sonstorps gård och järnbruk 2 resp. 3 km norr om stationen. I gårdnamnet ingår i förleden mansnamnet *Son*, känt bl.a. från det medeltida Östergötland. Efterleden är [] *torp* 'nybygge'.

**Sorsele** kn, sn, tätort, Lappland. – Namnet, som är övertaget från kyrkbyn, innehåller *sel* 'lugnatten i å eller älv'. Förleden är en försvenskning av umesam. *Suorsså*, som i sin tur kan återgå på ett äldre, icke belagt svenskt \**Sörsele* (norr om byn finns *Norrsele*).

**Sorunda** sn, tätort, Sotholms hd, Södermanland. (*in*) *parochia Sorundum* 1281. – Namnet innehåller en bildning med ändelsen *-und* till en sidoform \**sor* till dialektordet *sör* 'dyig, gytjig mark'. Det har syftat på ett större stråk av sankmarker, Dyarna, som ännu in på 1800-talet karaktäriserade bygden.

**Sotenkanalen** kanal, inomskärled mellan Hunnebostrand och Smögen, Sotenäs hd, Bohuslän. – Namnet innehåller fjordnamnet *Sote* (för tolkningen se [] *Sotenäs härad*).

**Sotenäs härad** hd, Bohuslän. (*j*) *Sotanese* 1317. – *Sotenäs*, som är ett gammalt bygdenamn och som under medeltiden uppträder som skeppsredenamn ([] *härad*), avser från början det näs som skjuter ut i Sotefjorden, i dagligt tal kallad *Soten*. *Sota-* är genitiv av fjordens namn, fornvästnordiskt \**Sóti*. Detta namn har ansetts vara bildat till ordet *tot*, en tolkning som dock inte kunnat sakligt underbyggas. I stället föreligger här sannolikt en till verbet *suga* hörande bildning, syftande på den starka sugning som uppstår då de för fjorden kännetecknande brottsjöarna viker tillbaka.

**Sotholmen** gd, Västerhaninge sn, Sotholms hd, Södermanland [] *Sotholms härad*.

**Sotholms härad** hd, Södermanland. *Sotholms härad* 1527. – Det äldre namnet på häradet var *Ytra Tør* (*J Ytro Tøør* 1369), avseende den yttre, ut mot havet liggande delen av det medeltida *Tør* ([] *Södertörn*; jfr [] *Svartlösa härad*). Det nya namnet är givet efter *Sotholmen* vid Landfjärden i Västerhaninge socken vid gränsen mot Ösimo socken, numera en udde, benämnd *Betsholmen*. En gård har övertagit namnet *Sotholmen* (*Sotholmstorp* 1553). Förleden i *Sotholm* antas vara ett äldre namn på Landfjärden, fsv. \**Sote*, bildat till ordet *tot* och med betydelsen 'den mörka', syftande på instängt och mörkt läge i motsats till den längre ut liggande öppna fjärden Mysingen.

**Soutujärvi** sjö, by, Gällivare sn, Lappland [] *Skaulo*.

**Spannarp** sn, Himle hd, Halland. (*in*) *Spandorp* 1379. – Namnet är övertaget från kyrkbyn. Efterleden är [] *torp* 'nybygge'. I förleden ingår förmodligen en personbeteckning, antingen genitiv *Spanna* av mans(bi)namnet *fa*. *Spanni*, belagt endast en gång och kanske bildat till längdmåttbeteckningen *spann* 'så mycket som vidden (helt eller delvis) av en utspänd hand', eller också genitiv \**spannara* av en forndansk motsvarighet till västgötskt *spannare* 'person som tröskar säd mot erhållande av viss del av den tröskade säden'. Möjligen har *spannare* också haft betydelsen 'spannmakare, tunnbindare'.

**Spannarp** gods, Ausås sn, Södra Åsbo hd, Skåne. *Spannerup* 1584. – För tolkning av namnet se [] *Spannarp*, sn, Himle hd, Halland.

**Sparlösa** sn, Viste hd, Västergötland. *Sparlösa kirkia* 1395. – Socknen har fått sitt namn från kyrkbyn. Det innehåller [] *lösa* 'glänta; äng'. Förledens innebörd är oklar.

**Sparreholm** tätort, gods, Hyltinge sn, Villåttinge hd,

Södermanland. *Spareholm* 1717. – Tätorten är framvuxen vid en 1862 inrättad järnvägs- och poststation. Denna namngavs efter det närbelägna godset Sparreholm (tidigare kallat *Hyltingenäs*), som 1643 fick namn efter ägaren, landshövding Göran Bengtsson Sparre. Slottet ligger på en holme (□ *holm*) i Väven.

**Sparrsätra** sn, Åsunda hd, Uppland. (i) *Sparsæther* ca 1330. – Namnet har tolkats som en sammansättning av en dialektform av ordet *sparv* och □ *säter* 'utmarksäng'. Möjligen rör det sig om ett ursprungligt kyrkplatsnamn, som sekundärt kommit att kopplas även till byn Sparrsätra (nu *Sparrsätraby*), vars äldre namn i så fall gått förlorat.

**Spekeröd** sn, Inlands Nordre hd, Bohuslän. *Spikkario-dærs kirkia* 1388. – Socknen har fått sitt namn efter en gård. Dess förled har föreslagits hänga samman med svenska dialekters *speka* 'blålera', syftande på den lerslätt genom vilken socknens största å rinner. Efterleden innehåller fvn. *rjóðr* 'röjning, öppen plats' (nära besläktat med □ *ryd* 'röjning').

**Spelvik** sn, Rönö hd, Södermanland. *Spieldouikh* 1330. – Socknen har fått sitt namn från kyrkbyn. Ortnamnet har äldst använts om den intilliggande Ludgosjön eller en vik därav. Viknamnet kan innehålla fsv. *spiæld*, nysvenskt *spjäll* i betydelsen 'liten del av åkermark', men förleden kan i stället vara ett om Ludgosjön använt namn bildat till fsv. *spiæld* i betydelsen 'skiva'.

**Spenshult** by och där beläget reumatikersjukhus, Slättåkra sn, Halmstads hd, Halland. *Speningsholtt* 1558. – I förleden ingår möjligen ett mansbinamn fda. \**Spänning*; jfr det norrländska dialektordet *spänning* '(sparv-, duv-)hök'. Efterleden är □ *hult*.

**Spjutsbygd** tätort, Rödeby sn, Östra hd, Blekinge. *Spidsbye* 1628, *Spitzbögdh* 1673. – Tätorten har vuxit fram ur en by. Namnets förled är väl genitiv av ett mansnamn fda. \**Spjut*. Det är oklart om den ursprungliga efterleden är □ *by* 'gård; by' eller *bygd* 'nybygge'.

**Spjutstorp** sn, Ingelstads hd, Skåne. *Spystorp* 1491. – Kyrkbyn har givit socknen dess namn, vars efterled är □ *torp* 'nybygge'. Förleden är väl genitiv av ett mansnamn fda. \**Spjut*.

**Spraxkya** by, Stora Tuna sn, Dalarna. *Sprattekylor* 1539, *Spraxkian* 1557. – Namnet är välkänt också för många utsocknes på grund av den bristande överensstämmelsen mellan stavning och uttal («Sprascha»). Efterleden innehåller pluralis av dialektordet *kya* 'inhägnad, fälla'. Sannolikt ingår i förleden genitiv av ett mansbinamn fsv. \**Sprak*, kanske motsvarande mansbinamnet fda. *Spragh* och troligast samhörigt med mansbinamnet fsv. *Spraki*. Prosten Magnus Sahlstedts uppgift från 1743 att den vid byn belägna lilla sjön tidigare skulle ha hetat *Spraken*, namnet angivet också på moderna kartor, har såvitt bekant inget stöd från annat håll, varför det är tveksamt om det är sjönammnet som ingår i förleden. Den säkraste tolkningen av *Spraxkya* är därför 'de fällor som tillhör (en person vid namn) *Sprak*'.

**Sproge** sn, Gotland. *Spragum* 1300-talet avskr. – Namnet är otolkat.

**Spånga** förs., Stockholms stad (f.d. sn, Sollentuna hd, Uppland). (*apud Ecclesiam Spangar* 1300. – Socken-namnet, som är övertaget från kyrkbyn, innehåller pluralis av ordet *spång*. Det har sannolikt syftat på spänger över vattendrag eller sankmarker.

**Spångsholm** tätort, Veta sn, Vifolka hd, Östergötland. – Tätorten är framvuxen kring ett bruk. På platsen har sedan länge funnits kvarn. Namnet torde vara en sentida bildning med det nobiliserande □ *holm* utifrån platsens äldre och ännu på 1930-talet noterade namn *Spången*, i dialekten »Spånga» (*Spongha* 1544 avseende ett hemman, *Spångs qvarn* 1825). Namnet har äldst syftat på en spång över Svartån.

**sta(d)** Näst namnen på *-by* är namnen på *-sta(d)* den vanligaste typen av gamla sammansatta bebyggelsenamn i Sverige. De förekommer från Skåne i söder t.o.m. Jämtland och Ångermanland i norr. Störst utbredning har de i Mälardalskapen och i Östergötland. Av hävd har efterleden kommit att skrivas *-stad* (med *-d* som inte hörs i genuint uttal) i Götaland och Värmland, i övrigt *-sta*. Motsvarigheter förekommer i norska namn på *-stad* och danska på *-sted*. Enligt den tills nyligen allmänt omfattade etymologin av *-sta(d)* hör de nordiska namnen, till vilka då räknas också gotländska namn på *-städe*, samman med tyska namn på *-statt*, *-stedt*, *-stätt* och engelska namn på *-stead*. Det rör sig enligt denna syn om en samgermansk ortnamnstyp. Man räknar med att de nordiska namnen kunnat bildas under en lång tidsperiod, alltifrån århundradena efter Kr.f. till vikingatiden; från Norge har namnen i formen *-staðir* förts över till Island, som bebyggdes under vikingatiden

Ortnamnen på *-sta(d)* utpräglas i fornsvenskan i plural form, *-stadhir*, svarande mot den fornisländska formen, som är bevarad ännu i modern isländska. Ortnamnselementet *-sta(d)*, fsv. *-stadhir*, har diskuterats under lång tid, men ännu har forskningen inte nått fram till någon slutgiltig tolkning. Tills nyligen har enighet rått om att *-sta(d)* är det vanliga ordet *stad*, fsv. *stadher*, 'plats, ställe', som föreligger exv. i sammansättningarna *eldstad*, *gödselstad* och i uttrycket »var och en i sin stad». Diskussionen har i hög grad rört sig om frågan hur ett ord med så allmänt innehåll kunnat komma till användning som ortnamnelement. Tanken har också framförts att *stad* kan ha haft ett mera specifikt betydelseinnehåll, såsom 'grund för bebyggelse' eller 'förvaringshässja', vilket dock måste avvisas.

En väg ur detta dilemma erbjuds, om man utgår från att *stad* i ortnamn är en förkortning av en sammansättning med *stad* som efterled. Det är vanligt att vid sammansättning förleden förkortas, t.ex. *kam(ulls)-garn*, *te(kopps)-fat*, *Vinter(vägs)-viken* (om en vik där en vinterväg går över isen). Ovanligare är det att efterleden förkortas, men exempel förekommer, t.ex. *arm-(ljus)stake*, *bomb-(flyg)plan*. På samma sätt, har man tänkt sig, skulle olika

sammansättningar med *stad* som efterled kunna ligga till grund för *-sta(d)*-namn, t.ex. (i nysvensk form) *bostad*, *husstad*, *hemstad*, *höstad*, *hässjestad*. Nyligen har en sådan förklaring kombinerats med ett tidigt förslag att det plurala *stadhir* skulle ha avsett flera hus och skilda anordningar, olika »ställen», på en gård. En version av denna hypotes utgår från att *stad* i ortnamn avsett en ställning av något slag (jfr ovan), varvid användningsområdet begränsas till att omfatta hägnader, förvaringsställningar för hö och andra grödor o.d. Intressant är nu att det finns ortnamn som i sin helhet kan återgå på ord av det slag som här nämnts, t.ex. *Boestad* till fsv. *bodhadstader* 'lägerplats', *Hagstad* till fsv. \**haghadstader* 'inhägnad plats', *Halmstad* till fsv. \**halmstadher* 'halm(upp-lags)plats'. Tanken att utgå från en förkortad form av en sammansättning tilldrar sig just nu speciellt intresse i diskussionen om de engelska namnen på *-stead*. Ett resonemang efter dessa linjer leder till att skillnaden mellan s.k. äkta *-sta(d)*-namn, som är nybildade som ortnamn, och s.k. oäkta *-sta(d)*-namn, som utgår från redan existerande ord, blir upphävd.

Som en variant till den här skisserade förklaringen kan man se förslaget att *stad* som efterled helt enkelt använts med specialiserad syftning, som kan ha växlat alltefter rådande förhållanden. Enligt detta synsätt kan *-sta(d)* syfta på högst olika företeelser i landskapet. Enligt den nyssnämnda snävare uppfattningen om basorden för *-sta(d)*-namnen skall det emellertid ha rört sig om ägonamn, i första hand avseende slättervall, ofta sidlänt sådan. Hur än ursprunget till *-sta(d)* skall förstås, får man räkna med att fsv. *stadhir* efterhand kommit att brukas som namnbildningselement utan aktgivande på ursprunget, dvs. att *stadhir* närmast fått karaktär av ändelse. När *stadhir* från Norge fördes över till Island, kom det uppenbarligen att brukas för att ange någons gård, t.ex. *Grímsstaðir*.

Den plurala formen hos *-sta(d)*-namnen har varit föremål för diskussion. Det har hävdats att den har sin grund i att namnen från början skall ha varit ägonamn och av den anledningen fått plural form. Denna fråga hör hemma i ett större sammanhang, nämligen det som rör ursprunget till en för vissa bebyggelsenamn speciell plural form, som bl.a. förklarats just såsom härrörande från ägonamn (se inl. s. 3.3.1).

På senare tid har ett helt nytt förslag att tolka *-sta(d)*-namnen föreslagits. Namnen antas utgå inte från ordet *stad* 'plats, ställe', som är maskulint, utan från *stad* 'kant' (neutrum), som föreligger i exv. *stadkant* (på väv). *Stad* skall ha brukats i betydelsen 'gränsområde, utkantsområde' och som ortnamnselement (med sekundär pluralform på *-ir*) ha betytt 'utmarksgård, utflyttargård'. Med denna tolkning skiljs de svenska namnen på *-sta(d)* liksom de norska på *-stad* och de danska på *-sted* från de engelska på *-stead* och de tyska på *-statt*, *-stedt*, *-stätten* samt också från de gotländska på *-städe*, vilka alla innehåller motsvarigheter till *stad* 'plats, ställe'.

Innebörden av ortnamnselementet *-sta(d)* är alltså just nu föremål för en intensiv debatt. Diskussionen gäller dels vilket ord som ligger till grund för ortnamnselementet, dels hur detta, om det går tillbaka på *stad* 'plats, ställe', närmare skall förstås.

Förlederna i *-sta(d)*-namnen utgörs till stor del av personnamn, närmare bestämt mansnamn, däribland många binamn, t.ex. i □ *Erikstad*, □ *Järrestad*, □ *Sjögestad*, *Tollstad* (□ *Västra/Östra Tollstad*), □ *Vikingstad*. Trädbeteckningar är också vanliga, t.ex. i □ *Björksta*, likaså terrängbeteckningar av skilda slag, t.ex. i □ *Skärstad*, □ *Stenestad*. Andra förleder utgörs av ord för kulturmark, så kanske i □ *Brönnestad*, och adjektiv, t.ex. i □ *Bredestad*.

Litteratur: En diskussion om *sta*-namnen. Förhandlingar vid symposium i Lund 1963 utg. av Gösta Holm (1967); Lennart Elmevik, Ortnamnselementet *-staðir* – innebörd och ursprung, i Vikingetidens sted- och personnavne. Rapport fra NORNAs 22. symposium i København 14.–16. januar 1993. Red. Gillian Fellows-Jensen & Bente Holmberg (1994), s. 113–25; dens., Om ortnamnselementet *-sta(d)* och *-lösa*, i Namn och bygd 88 (2000), s. 69–87; Lars Hellberg, Kumlabyggens ortnamn och äldre bebyggelse (1967), s. 243–369; Gösta Holm, De germanska *sta*-namnens uppkomst och de nordiska *sta*-namnens pluralitet. Förslag till problemens lösning, i Namn och bygd 81 (1993), s. 33–47; dens., Ortnamnselementet fornordiskt *-staðir* – innebörd och ursprung, i Namn och bygd 87 (1999), s. 43–46; John Kousgård Sørensen, Danske bebyggelsesnavne på *-sted* (1958); Gunnar Linde, Studier över de svenska *sta*-namnen (1951); Jørn Sandnes, *Staðir*-forskning og *staðir*-navn i Norge, i Namn och bygd 88 (2000), s. 53–67; Karl Inge Sandred, English place-names in *-stead* (1963); dens., Det engelska *stead* och det nordiska *stad* 'kant, rand', i Namn och bygd 87 (1999), s. 47–55; Harry Ståhl, Ortnamn och ortnamnsforskning. 2 uppl. (1976), s. 67–71; Inge Særheim, Sørvestnorske *staðir*-navn – føreledda og alderen til namna, i Namn och bygd 89 (2001), s. 29–51. – *Bild 65*, s. 357.

**Stadsforsen** vattenkraftverk, Fors sn, Jämtland. – Kraftverket har namn efter forsen *Stadsforsen* (*Stedhforsen* 1690, *Stads Forsen* 1784). Förleden innehåller *stad* 'båtstad (tilläggningsplats för båtar)' eller *stad* '(strand)kant'.

**Stadshagen** stadsdel, Stockholms stad. *Stadens hage* 1691, *Stadshagen* 1695. – Namnet har sin bakgrund i att området på 1600-talet användes som betesmark för kreatur, som ägdes av Stockholms borgare.

**Staffanstorp** kn, samt förs. och tätort, Bara hd, Skåne. – Kommunen har sitt namn efter tätorten, liksom församlingen, som bildades 1964 genom sammanslagning av □ *Brågarp* och □ *Nevishög*. Tätorten har vuxit fram kring en 1875 öppnad järnvägsstation invid byn *Stanstorp* (*Stafnsthorp* 1304) i *Nevishögs* socken. Bynamnet, vars efterled är □ *torp* 'nybygge', innehåller i förleden troligen det forndanska mansnamnet *Stafn*, egentligen med

innebörden 'stäv (på ett skepp)'. Under 1800-talet skrevs bynamnet officiellt ofta *Staffanstorp*, en namnform som valdes som järnvägsstationsnamn till undvikande av förväxling med bynamnet *Stanstorp* i Bosjöklosters socken i Skåne. Det senare bynamnet (*Staffensterup* 1559, *Staffnstrup* 1651) skall tolkas på samma sätt som *Stanstorp* i Nevishög.

**Stafsinge** sn, Faurås hd, Halland. *ecclesie Stefsinge* 1330-talet, (i) *Stafsinghe S[ogn]* 1474. – Namnet är lånat från kyrkbyn. Sannolikt är det en bildning med  $\square$  -*inge* till *Stavsjö*, förr namn på en nu försvunnen sjö vid byn, ännu på 1800-talet en mosse, och numera namn på en gård vid den forna sjön. Förleden i sjönamnet är ordet *stav*, dock obekant i vilken betydelse, kanske 'rämärke' eller 'rest sten (för kultutövning)'.

**Stala** sn, Orusts östra hd, Bohuslän. (a) *Stadhlla* 1399. – Socknen har fått sitt namn efter en gård. Det innehåller plural form (se inl. 3.3.1) av fvn. *stǫðull*, norska dialekters *støl*, *stul* 'säterbyggnad (jämta platsen däromkring)'.

**Stallarholmen** tätort, Toresunds och Ytterselö snr, Selebo hd, Södermanland. *Stallereholmen* 1549. – Tätorten är framvuxen vid ett färjeställe (och i senare tider ångbåtsstation) med detta namn. Förleden innehåller ordet *stallare* 'person (i hög ställning) med uppsyn över kungs eller stormans stall och hästar (ofta med ansvar också för kungens resor, krigsmakten till lands o.d.)', i vissa trakter 'stallarbetare, hästskötare'. Vilken av betydelseerna som det rör sig om här är oklart. Efterleden innehåller ordet *holme*. Namnet bör ha avsett det näs i Toresunds socken som hyser färjestället, längre tillbaka en holme (enligt vissa uppgifter två holmar kallade *Stallarholmarna*).

**Staloluokta** samiskt viste, Padjelanta nationalpark, Jokkmokks sn, Lappland. – Namnet är givet efter den vik i  $\square$  *Virihaure* vil vilken vistet är beläget. Det är en försvenskning av lulesam. *Staloluokta*, sammansatt av genitiv singularis av *stállu* 'dum, grym människoätande jätte (i samisk folkdiktning)', en i samiska ortnamn inte ovanlig förled, och *luokta* 'vik'.

**Stalon** underjordiskt kraftverk i övre Ångermanälven, Vilhelmina sn, Lappland. – Namnet ingår som förled i flera namn i trakten. Det är en försvenskning av genitivformen av sydsam. *staaloe* 'dum, grym människoätande jätte (i samisk folkdiktning)', jfr  $\square$  *Staloluokta*.

**Stamnared** sn, Himle hd, Halland. (i) *Staffnærydh* 1478 (avser kyrkbyn). – Sockennamnet, som är belagt från 1400-talets början, är lånat från kyrkbyn. Förleden kan innehålla fda. \**Stafni*, en biform till mansbinamnet fda. *Stafn*, egentligen med innebörden 'stäv (på ett skepp)'. Efterleden är  $\square$  *ryd* 'röjning'.

**Stanstorp** byar, Nevishögs sn, Bara hd, samt Bosjöklosters sn, Frosta hd, Skåne  $\square$  *Staffanstorp*.

**Starby** sn, Södra Åsbo hd, Skåne. (de) *Starby* 1404. – Socknen har sitt namn efter kyrkbyn. Dess efterled är  $\square$  *by* 'gård; by' och dess förled sannolikt växtbeteckningen *starr*.

**Starrkärr** sn, Ale hd, Västergötland. *Starker sokn* 1415. – Sockennamnet är givet efter kyrkbyn. Det är sammansatt av växtbeteckningen *starr* och *kärr*. Vid byn finns kärrmark.

**Stattena** stadsdel, Helsingborgs stad, Skåne. *Stattena* 1787. – Stadsdelsnamnet betecknade ursprungligen ett fattighus vid Ängelholmsvägen. Det i Skåne mycket vanliga bebyggelsenamnet *Stattena* (vars betoning ligger på andra stavelsen) betyder egentligen 'stå ensam!' Efter som *Stattena*-bebyggelserna genomgående betecknar enstaka hus som ligger (har legat) ensligt, är innebörden dock snarast 'det som står ensamt'.

**Stavby** sn, Olands hd, Uppland. (Jn) *parochia Stalby* 1291, (De) *Staby* 1312, *Stafby* 1375. – Namnet, som är övertaget från kyrkbyn, har som efterled  $\square$  *by* 'gård; by'. Förleden innehåller ett mångtydigt *stav* som bl.a. kan syfta på gränsmärken, klippstup eller resta stavar som haft en funktion i den förkristna kulten.

**Stavgard** ägonamn, Gotland. – Ägonamnet *Stavgard* förekommer ett 50-tal gånger på Gotland och skall rimligen sammanhållas med det från Gotalagen och Gutasagan kända *stafgardher*. Ordet omtalas där två gånger, i båda fallen i samband med den förkristna religionen. Berömt är Gotalagens stadgande att »ingen må åkalla hult eller högar eller hedniska gudar, helgedomar eller stavgårdar». Utifrån detta sammanhang har *stafgardher* vanligen uppfattats som syftande på något slags heliga platser eller kultplatser i förkristen tid. Språkligt sett kan det avse antingen en inhägnad av stavar eller också en inhägnad – gård – runt en eller flera stavar, och båda alternativen har övervägts. Enligt ytterligare ett förslag skulle betydelsen vara '(plats med) järnåldershusgrund(er)', motiverat av att det vid ungefär hälften av de kända *Stavgård*-lokaler finns husgrunder från järnåldern, s.g. kämpgravar. En sådan tolkning är dock svår att förena med den språkliga innebörden av ordet. Det förefaller mest rimligt, att namnen innehåller en gammal hägnadsterm, jfr dialektordet *stavgård* 'gärdesgård', vilken av allt att döma har kunnat användas om hägnader för rituella ändamål. Många *Stavgard*-namn är knutna till små höjder i gammal ängesmark, vilket måhända säger något om lokaliseringen av dessa sakrala platser, och det är väl heller inte helt uteslutet att järnåldershusgrunderna på något sätt är relaterade till dem.

Litteratur: Ola Kyhlberg, Gotland mellan arkeologi och historia (1991), s. 105–16; Ingemar Olsson, Gotlands stavgardar. En ortnamnsstudie (1976); dens., Stavgardsproblemet – ännu en gång, i Fornvännen 87 (1992), s. 91–97; dens., Gotländska ortnamn (1994), s. 139–47. – *Bild* 66, s. 358.

**Stavnäs** sn, Gillbergs hd, Värmland. (de) *Stauanæs* 1353. – Sockennamnet åsyftar kyrkans läge på ett näs i Sölje-flagan. Förleden är genitiv pluralis av *stav*, som i ortnamn bl.a. kan syfta på gränsmärken, klippstup eller resta stavar som haft en funktion i den förkristna kulten.

**Stavre** tätort, by, Revsunds sn, Jämtland. (j) *Stafrom*

1410 (avser byn). – Namnet är ursprungligen en pluralform av det norrländska dialektordet *stavar* 'smågran'. Tätorten har fått namn dels av byn, dels av järnvägsstationen *Stavre* på bansträckan Bräcke–Östersund, öppnad 1879.

**Stavreviken** tätort, Hässjö sn, Medelpad. – Tätorten har vuxit fram kring den år 1924 öppnade järnvägslinjen och en poststation, som 1926 bytte namn från *Fjöl* till *Stavreviken*. Tätorten har fått sitt namn från byn *Stavre* (i *Staffra* 1513). Denna är belägen nära sockengränsen, och namnet har ansetts syfta på att gränslinjen skall ha markerats med en stav, fsv. *stavur*, dialekternas *staver*. Det i ångermanländska och västerbottniska dialekter förekommande *stavar* 'smågran' kan också tänkas ingå i namnet.

**Stavsjö** gd, Stafsinge sn, Faurås hd, Halland □ *Stafsinge*.

**Stavsjö** bruksegendom, Kila sn, Jönåkers hd, Södermanland. – Det på 1600-talet tillkomna bruket har fått sitt namn från gården *Stavsjö* (*Stafsjön* 1642), som i sin tur erhållit det från det intilliggande *Stavsjön*. Namnet innehåller väl snarast *stav* i betydelsen 'gränsmärke'. Det har antagits att gränsen mellan Södermanland och Östergötland i gammal tid haft en annan sträckning än nu och gått fram vid sjön. Bruket har givit namn åt den långt från *Stavsjö* belägna *Stavsjö* järnvägsstation vid Östra stambanan.

**Stavsnäs** tätort, Djurö sn, Värmdö skg, Uppland. (i) *Stafnäs* 1410, *Stafznäs* 1584. – Tätorten har övertagit sitt namn från byn *Stavsnäs*. Förleden innehåller *stav*, här möjligen i betydelsen 'sjömärke'. Efterleden är *näs*, snarast syftande på den förträngning mellan fjärden *Stråket* och viken *Östersjöviken* på vilken byn varit belägen.

**Steg** gårdar, Rogsta sn, Hälsingland □ *Nordanstig*.

**Stegeborg** gods, Skällviks sn, Hammarkinds hd, Östergötland. *Stækaborgh* 1310. – Namnet avsåg ursprungligen en på *Stäkholmen* i *Slätbaken* belägen borg. Sedan denna raserats i början av 1700-talet kom namnet att överföras på gården *Södra kungsladugården*. Ortnamnet innehåller fsv. \**stæk* 'påle' e.d., som här troligen använts om försvarsanordningar (förpålningar) i vattnet vid borgen.

**Steglarp** by, Fuglie sn, Skytts hd, Skåne. *Stiellerop* 1537, *Steylerup* 1570-talet. – Byns namn innehåller i förleden genitiv pluralis av fda. *stæghl* 'påle' o.d., dock med ovisst syftning. Efterleden är □ *torp* 'nybygge'.

**Stehag** sn, tätort, Onsjö hd, Skåne. (de) *Stothæhaghæ* 1302 avskr. (avser kyrkbyn), *Stødhafve* S. 1541, *Stehafve* S. 1542. – Sockennamnet, som är givet efter kyrkbyn, innehåller fda. *stoth* 'hästflock' och *hage* i betydelsen 'inhägnad' och åsyftade alltså ursprungligen en inhägnad där hästar gick i bet. Tätorten, belägen ca 1 km nordväst om kyrkbyn, har vuxit fram kring en järnvägsstation, öppnad 1858.

**Stek** äldre namn på gården *Berg*, Källsjö sn, Faurås hd, Halland □ *Berg*.

**Steken** by, Angereds sn, Vättle hd, Västergötland □ *Gårdsten*

**Stekenjokkgruvan** nedlagd gruva, Vilhelmina sn, Lappland. – Namnet på den 1988 nedlagda gruvan är en försvenskning av sydsam. *Stihkenjohke*, givet efter en bäck, vars namn i sin tur är givet efter fjället *Stihke* (försvenskat *Stikken*). Bäcknamnet innehåller genitiv av fjällnamnet, vars betydelse inte är känd, och *johke* 'större bäck, å'.

**Stenberga** sn, Östra hd, Småland. *ecclesie Stenabergh* 1337. – Socknen har troligtvis fått sitt namn efter en bebyggelse. Detta torde syfta på berghällar som finns i socknen.

**Stenbrohult** sn, Allbo hd, Småland. *ecclesie Stenbrohult* 1337. – Socknen synes ha fått sitt namn efter en gård. Det har givits efter läget vid en *stenbro*, ett slags väg-anläggning i sankmark. Efterleden är □ *hult*.

**Steneby** sn, Vedbo hd, Dalsland. *Stenabygdh* 1330-talet, *Steneby gard* 1502. – Socknen kan ha fått sitt namn från prästgården. Den ursprungliga efterleden *bygd* kan i så fall betyda 'nyodling; nybygge' e.d. Innebörden av förleden är oklar. En tradition gör gällande att det funnits »domarestenar» söder om kyrkan, nära sjön *Iväg*.

**Stenestad** sn, Södra Åsbo hd, Skåne. (imod) *Stenestade* 1503 avskr. (avser kyrkbyn). – Sockennamnet, lånat från kyrkbyn, är sammansatt av genitiv pluralis av *sten*, med syftning på stenig terräng, och □ *sta(d)*.

**Stengårdshult** sn, Mo hd, Småland. (i) *Stengarshulth* 1462. – Socknen har fått sitt namn från gården *Stengårdshult*, som är socknens gamla prästgård. Namnets förled är genitiv av en motsvarighet till finlandssvenska och estlandssvenska dialekters *stengård* 'inhägnad av sten'. Efterleden är □ *hult*.

**Stenhammar** slott, Flens stad, Södermanland. (i) *Slædhambre* 1399, *Stenhammar* 1717. – Slottet, vars huvudbyggnad man började uppföra 1658, efterträddes en gård. Gårdens mer exakta läge är inte närmare känt. Namnet ändrades från *Slædhammar* till *Stenhammar* vid tiden för slottsbygget. Förleden *Sten-* lär syfta på ett år 1647 på platsen uppfört stenhus med torn. Det nya namnet finns belagt från ca 1660. Förleden i det äldre namnet *Slædhammar* sammanhänger bland annat med *släde* och den äldre svenskans *slida* 'glida, halka, slira' och kan syfta på något sluttande i terrängen, på vinterkörning eller på ett ställe där man har tagit slädvirke. Efterleden är *hammar* 'stenig höjd, stenbacke'.

**Stenhamra** tätort, Sänga sn, Färentuna hd, Uppland. – Tätortens namn är övertaget från det stenhuggeri som anlades på *Bälberget* vid slutet av 1800-talet. Möjligen kan namnet dock vara äldre. Ordet *sten* har i uppländska ortnamn ofta betydelsen 'fornborg' och en sådan finns på platsen. Efterleden innehåller dialektordet *hammar* 'stenig höjd, stenbacke'.

**Stenhuse** gd, Sanda sn, Gotland □ *Stenstugu*.

**Steninge** sn, tätort, Halmstads hd, Halland. (in) *Steningæ* 1355. – Tätorten ligger inte vid kyrkan utan är framvuxen kring *Steninge* glasbruk och badorten *Steninge strand*. Socknen har övertagit kyrkbyns namn. Detta



är en bildning med  $\square$  -inge till ordet *sten*. Socknen har beskrivits som en bergig trakt med stenbunden jordmån.

**Steninge** gods, Husby-Ärlinghundra sn, Ärlinghundra hd, Uppland. (*de*) *Stenungum* 1299. – Namnet innehåller en plural inbyggarbeteckning *steningar* ( $\square$  -inge) bildad till ordet *sten*. Detta kan här antingen syfta på den steniga terrängen vid den gamla bytomten eller också på en fornborg på Västerängsudd. Ordet *sten* i betydelsen 'fornborg' är välkänt från andra ortnamn.

**Stenkumla** sn, Gotland. (*i*) *Stenkommelthing* 1412 (avser tinget, se nedan). – Namnet återgår tillsammans med sockennamnet *Träkumla* (*Trekumbulum* 1300-talet) sannolikt på ett ursprungligt \**Kumla*, innehållande *kummel* '(grav)minnesmärke', dock med oklar syftning ( $\square$  *kumla*). Förlederna *Sten-* och *Trä-* kan ha fogats till sockennamnen i samband med att en stenkyrka uppfördes i nuvarande Stenkumla, medan Träkumla ännu hade kvar sin äldre träkyrka. Gotland var i äldre tid indelat i distrikt som kallades *ting*. Ett sådant ting hette *Stenkumla ting*, och det är detta som det äldsta belägget avser. Relationen mellan socken- och tingsindelningen är omdebatterad.

**Stenkvista** sn, Österrekarne hd, Södermanland. (*De*) *Stenquistæ* 1314? – Socknen har fått sitt namn från en tidigt uppdelat kyrkby. Det plurala (se inl. 3.3.1) ortnamnet har äldst åsyftat en utskjutande och stenig, något upphöjd terrängformation nära kyrkan.

**Stenkyrka** sn, Tjörns hd, Bohuslän. (*a*) *Stæin kirkinu* 1387 avskr. – Byggnadsmaterialet i Bohuslän's äldsta kyrkor var vanligen trä, och det förhållandet att kyrkan var byggd av sten var tydligen så anmärkningsvärt att socknen har fått sitt namn härav.

**Stenkyrka** sn, Gotland. *Stainkirchiu* 1300-talets mitt (Gutasagan). – Namnet hör troligen till en välbelagd sockennamnstyp som utgår från kyrkans utseende, ålder eller byggnadsmaterial, t.ex.  $\square$  *Lillkyrka* och  $\square$  *Stenkyrka* i Tjörns hd, Bohuslän (jfr  $\square$  *socken*). Då kyrkan är uppförd på mark som hör till gården  $\square$  *Stenstugu*, kan man emellertid inte utesluta att namnet utgör en sammandragning av ett ursprungligt \**Stenstugukyrika*. Gutasagan omtalar Likair den vise som lät döpa sig och byggde den första kyrkan på norra Gotland »på den plats som nu kallas Stenkyrka». På en gravsten i Stenkyrka omtalas en *Licnatvs de Stenstvfv* ('Liknat från Stenstugu') som dog år 1200, jfr gårdnamnet *Licknatte* (*Lingnatt* 1608). Namnformerna *Likair* och *Liknat* samt kopplingen till Stenkyrka kan tyda på släktskap dem emellan. Likair den vise skall sannolikt kopplas till den gamla centralort på norra Gotland vars centrum legat vid Stenkyrka och som indiceras bl.a. av namnet *Tune* (*Tune* 1614;  $\square$  *tuna*). Likair har också satts i samband med namnet *Lickershamn* (*Leerkersshamn* 1653), Stenkyrka sockens naturliga hamnplats.

**Stensele** sn, tätort, Lappland. – Sockennamnet är övertaget från kyrkbyn. Namnet innehåller *sten* och *sel* 'lugnvatten i å eller älv' med ursprunglig syftning på Umeälvens lopp vid byn. Förhållandet till ortens liktydiga ume-

samiska namn *Geörggiesuvvane* är oklart.

**Stensjön** tätort, Björkö sn, Östra hd, Småland. – Tätorten, som har vuxit fram vid den år 1874 öppnade järnvägslinjen, har fått namn efter den intilliggande Stensjön.

**Stensjön** förs., Mölndals stad, Västergötland. – Församlingen, som 1977 bröts ut ur Mölndals församling, har troligen fått sitt namn från sjön Stensjön 'den steniga sjön'.

**Stenstorp** sn, tätort, Gudhems hd, Västergötland. *Stødhvngxstorp* 1397. – Socknen har fått sitt namn från kyrkbyn. Det innehåller i efterleden  $\square$  *torp* 'nybygge' och i förleden troligen mansnamnet fsv. *Stødhing* eller *Stødhung*. Tätorten ligger i anslutning till sockenkyrkan och platsens järnvägsstation.

**Stenstugu** vanligt gårdnamn, Gotland. – Namnet uppträder ett 20-tal gånger, därtill finns två *Stenstugårds* i Ekeby (*Stenhusgarde*1523) och Viklau (*Stenstugårds* 1653) socknar samt ett *Stenhuse* i Sanda socken (*Stienhuse* 1614). *Stenstugu* innehåller snarast ett sammansatt ord *stenstuga* 'av sten uppförd stuga'. Ordet *stuga*, fsv. *stuva*, tycks under medeltiden ha varit den normala benämningen på gårdens boningshus, och namnen har uppfattats som ett minne från den tid då man började uppföra hus av sten istället för av trä, vilket bör ha skett under tidig medeltid. Det äldsta belägget för ett *Stenstugu*-namn är från år 1200 ( $\square$  *Stenkyrka*), vilket visar att namnen kunnat bildas åtminstone under 1100-talet. Ett stort antal medeltida stenhus är kända från den gotländska landsbygden, bl.a. från Stenstugårds i Viklau socken och Stenhuse i Sanda socken. Från arkeologiskt håll har man velat relatera *Stenstugu*-namnen till en tidig territoriell indelning av Gotland, och namnen har av vissa författare snarast uppfattats som resultatet av en central styrd namngivning. Som argument har man bl.a. pekat på namnens jämna fördelning över ön. Möjligheterna för en extern namngivare eller namngivarkrets att påverka namnbruket i enskilda bygder måste dock ha varit mycket små under tidig medeltid. Däremot är det rimligt att namnen är kopplade till en samhällselit som tidigt hade möjlighet att uppföra prestigefyllda hus av sten. *Stenstugu*-namnens stora genomslag i gårdnamnskicket hänger sannolikt samman med den kraftiga omstrukturering av det gotländska bebyggelsenamnsskicket som resulterade i de karakteristiska och förhållandevis unga gårdnamnen av typen personbeteckningar i genitiv och namn på -*arve* ( $\square$  *arve*). Återkommande namn som t.ex.  $\square$  *Smis*, *Mickels*, *Hägvalds*, *Bosarve* och *Stenstugu* tyder på att denna omstruktureringsprocess i någon mån skett i form av namngivning utifrån ett givet ortnamnsförråd.

Litteratur: Åke Hyenstrand, Socknar och stenstugor. Om det tidiga Gotland. Med bidrag av Anders Carlsson (1989); Ola Kyhlberg, Gotland mellan arkeologi och historia (1991), s. 105–16; Ingemar Olsson, I marginalen på ett par doktorsavhandlingar i arkeologi, i Fornvännen 79 (1984), s. 200–03.

**Stenstugårds** gårdar i Ekeby och Viklau sn, Gotland □ *Stenstugu*.

**Stenum** sn, Valle hd, Västergötland. *Steneems sokn* 1397. – Socknen har fått sitt namn från kyrkbyn. Det är sammansatt av *sten* och □ *hem* 'boplats; gård'. Terrängen vid kyrkbyn är mycket stenig.

**Stenungsund** kn, samt förs. och tätort, Norums sn, Inlands Nordre hd, Bohuslän. – Samhället har fått namn efter läget vid sundet mellan fastlandet och Stenungsön. I förleden ingår bynamnet *Stenung* (j *Steinungum* 1388). Detta är en bildning till ordet *sten* med betydelsen 'Stenkullen', väl syftande på Vetteberget, kring vilket byns gårdar ligger. Om den ursprungliga pluralformen se inl. 3.3.1.

**Stenäsa** sn, Möckleby hd, Öland. *Stenhusom* 1283? avskr. – Sockennamnet, som är övertaget från kyrkbyn, innehåller som de äldre belägen visar en plural form (se inl. 3.3.1) av ordet *stenhus*. Sedan *h* fallit i sammansättningsfogen har namnet blivit ogenomskinligt och så småningom uppfattats som en sammansättning med *ås*.

**Stiby** sn, Järrestads hd, Skåne. (in) *Stighby* 1333 (avser kyrkbyn). – Sockennamnet, som ursprungligen avsåg kyrkbyn, är sammansatt av *stig* 'mindre gångväg' och □ *by* 'gård; by'.

**Stidsvig** tätort, Östra Ljungby sn, Norra Åsbo hd, Skåne. (i) *Stygsweægæ* 1503. – Förleden i detta gamla bynamn är troligen genitiv av mansnamnet *Stig*. Efterleden innehåller dialektordet *vege* '(landtunga i) åkrök' med syftning på läget vid en krök av Pinnån.

**Stigberget** berg, Klövedals sn, Tjörns hd, Bohuslän □ *Stigffjorden*.

**Stigberget** stadsdel, Göteborgs stad, Västergötland. *Stegiebergz watz* (dvs. *Stigbergs vass*) 1593. – Namnet avsåg ursprungligen det berg på vilket Masthuggskyrkan nu är belägen. Det betyder 'berget med stigen eller stigarna' och syftar på att den österifrån kommande strandvägen här fortsatte i en stig över berget.

**Stigen** tätort, Färgelanda sn, Valbo hd, Dalsland. (i) *Stighenom* 1382. – Tätorten återgår på en by. Namnet innehåller ordet *stig*, förmodligen med syftning på en gammal färdled mellan Sundals och Valbo härad.

**Stigfjorden** havsvik mellan Orusts västra härad och Tjörn, Bohuslän. *Stiefjord* 1594. – Namnet är en förkortad form av \**Stig(e)bergsfjorden*, vars förled innehåller *Stigberget*, namnet på det höga berget på nordvästra delen av Tjörn. Bergnamnets förled kan innehålla ett ord motsvarande fsv. *stighi* 'stege, trappa'. Namnet skulle då betyda 'berget med avsatser'.

**Stigsjö** sn, Ångermanland. *Stygsjö* 1543. – Någon by eller gård med namnet *Stigsjö* existerar ej; namnet kan i stället ha givits efter socknens kyrkojord. Ursprungligen har det dock betecknat en sjö, sannolikt nuvarande Långsjön. Förleden är *stig*, möjligen åsyftande den vinterväg som enligt den medeltida Hälsingelagen gick över byn Älgsjö och som ej långt från kyrkan nådde Långsjön.

**Stigtomta** sn, tätort, Jönåkers hd, Södermanland. (*De*)

*Stighatomtum* 1314? – Socknen har fått sitt namn från kyrkbyn. Det plurala (se inl. 3.3.1) ortnamnet innehåller *stig* 'väg, stig' och □ *tomt*. En huvudväg mellan Nyköping och sydvästra Sörmland går fram vid Stigtomta. Tätorten ligger i anslutning till sockenkyrkan och platsens järnvägsstation.

**Stjärnhov** tätort, gods, Gryts sn, Daga hd, Södermanland. *Stjernhof eller Nasselsta* 1825. – Tätorten är framvuxen kring en järnvägsstation vid en 1862 öppnad bana och en 1863 inrättad poststation. Dessa var namngivna efter det närbelägna godset Stjärnhov. Förleden minner om en tidigare ägare, Carl Christian Stiernefelt (1752–1820), vilken ändrade gårdens namn från *Nasselsta* till *Stjärnhov*. Efterleden *hov* an knyter till andra namn med nobiliserande efterleder (□ *Sturehov*, □ *Åkeshov*), här möjligen inspirerad av namnet på det angränsande Hovgården. Förleden i gårdens äldre namn *Nasselsta* (j *Netlastom* 1368) sammanhänger troligen med *Naten* och *Natån*, namn på en intelligande sjö respektive en å som rinner genom sjön. Ursprunget för *Naten* och *Natån* är ett forntida vattennamn på *Nat*-*Vattnet*, *Ån*' e.d. I *Nasselsta* ingår snarast ett namn, möjligen \**Nætle*, på ett annat med *Naten* sammanhängande vattendrag. Efterleden är □ *sta(d)*.

**Stjärnorp** sn, gods, Gullbergs hd, Östergötland. – Socknen har fått sitt namn från godset Stjärnorp (*Skernetorp* 1535). Det innehåller i efterleden □ *torp* 'nybygge'. Förleden innehåller ett fornsvenskt \**skærna* 'skåra, nedskärning', samhörigt med verbet *skära*, eller ett därtill bildat ånamn \**Skærna*. Godset ligger vid Stjärnorpebäckens djupt nedskurna lopp.

**Stjärnsund** brukssamhälle, Husby sn, Dalarna. – Namnet är övertaget från ett järnbruk. Detta grundades år 1699 av uppfinnaren och industrimannen Christopher Polhammar (senare Polhem) och finansjären Gabriel Stierncrona och var i drift till 1942. Förleden är hämtad från den senares efternamn. Efterleden innehåller ortens gamla namn *Sund*, använt år 1553 om ett nybygge och i bruk ännu på 1900-talet. Åtminstone en sträcka av den å som rinner genom bruket har uppfattats som ett sund.

**Stjärnsund** gods, Askersunds sn, Sundbo hd, Närke. (*till*) *Stiernsundh* 1661. – Namnet är bildat till släktnamnet *Oxenstierna*. År 1637 blev godset sätesgård för en medlem av släkten, och i samband därmed gavs namnet. Ett äldre namn är *Ölmesund* (*Ølandæswndh* 1331). Förleden i detta är genitiv pluralis av dialektordet *öland* 'ö; strand'. Efterleden *sund* syftar på det sund som förbinder Kärrafjärden med sjön Alsen.

**Stoby** sn, tätort, Västra Göinge hd, Skåne. (*de*) *Stocby* 1100-talets mellersta del. – Socknen har fått sitt namn från kyrkbyn (nu en tätort). Det synes i förleden innehålla ordet *stock*, dock med oviss syftning. Efterleden är □ *by* 'gård; by'.

**Stocka** tätort, Harmångers sn, Hälsingland. – Tätorten har vuxit fram kring Stocka sågverk. Detta anlades 1857 på mark till byn Stocka, belägen drygt 6 km åt nordväst.

I bynamnet (*Stocka* 1535) ingår pluralis av *stock*. Namnet torde ursprungligen ha syftat på en enkel broanläggning bestående av stockar. Det är mindre troligt att namnet från början avsett gillerstockar för djurfångst eller bi-stockar för biodling.

**Stockamöllan** tätort, Billinge sn, Onsjö hd, Skåne. *Stochemöllen* 1664. – Tätorten har vuxit fram kring en träförädlingsindustri, grundad 1906. Namnet, som innehåller ett i skånskan förekommande ord *stockamölla* 'sågverk', har ursprungligen åsyftat en vattendriven såg i Rönne å.

**Stockaryd** sn, tätort, Västra hd, Småland. (*in*) *Stocaryd* 1282 avskr. – Kyrkbyn (nu en tätort) har givit socknen dess namn, som i förleden innehåller genitiv pluralis av fsv. *stokker* 'stock', troligen åsyftande virkestäkt eller en stockbro. Efterleden är □ *ryd* 'röjning'.

**Stockby** f.d. gd, Danderyds sn och skg, Uppland □ *Stocksund*.

**Stockholm** Sveriges huvudstad, Södermanland och Uppland. *Stokholm* 1252. – Namnet *Stockholm* hör till de klassiska problemen i svensk ortnamnsforskning. Formellt är namnet dock klart: det utgör en sammansättning av fsv. *stokker* 'stock' och *holmber* 'liten ö', det senare en sidoför till vårt vanliga *holme*. Vanligen har man också antagit att namnet ursprungligen avsett Stadsholmen (Gamla Stan). Att *Stockholm* tidigt lockat till spekulationer visas av de från 1600-talet kända traditionerna om att staden fått sitt namn genom att invånarna i Sigtuna eller Birka sänt iväg en stock fylld med rikedomar för att hitta en lämplig plats för en ny stad. Hypoteser om att *stock* i namnet syftar på en bro eller spång, en gränspåle, en fallstock för djurfångst eller en stolpe rest på en marknadsplats har figurerat, liksom tanken på att *stock* här betyder 'stubbe' eller har använts om vatten som »stockar sig», dvs. hejdas i sitt lopp, trängs ihop eller sväller. Alla dessa förslag måste betraktas som mindre troliga. Till de mer spridda förklaringarna hör att namnet skulle syfta på den skyddande pålkrans som fanns runt staden åtminstone på 1500-talet. Förklaringen kan verka bestickande när man ser äldre avbildningar av detta försvarsverk, men namnet *Stockholm* bör ha funnits långt innan detta tillkom. Däremot kan det inte uteslutas att namnet tar fasta på äldre farledshinder av stockar i Norrström. I senare forskning har framhållits att namnet skulle kunna syfta på fasta fiskeanläggningar i form av (*äl*)fiskestockar, och man har därvid också anknytut till den gamla tanken att namnet är sekundärt till ett äldre namn *Stocksund* på Norrström (jfr □ *Stocksund*). En viktig synpunkt som framlagts är att ordet *stock* i allmänhet användes för att beteckna liggande trädstammar, vilket i så fall begränsar tolkningsmöjligheterna. Till de två mest intressanta förslagen i anslutning här till hör att namnet syftar på fiskestockar eller på en farledsspärr av flytstockar i Norrström. Mot denna bakgrund bör man också överväga möjligheten av att namnet inte ursprungligen avsåg Stadsholmen utan någon av de småholmar som under medeltiden

fanns i Norrström (jfr □ *Helgeandsholmen*). En av dessa kallades på 1500-talet ännu *Stockholm* eller *Lilla Stockholm*.

**Stockholm-Arlanda** flygplats nordöst om Märsta, Uppland □ *Arlanda*.

**Stockholms län** län. (*j*) *Stocholms læn* 1454. – Länet upprättades 1641 men var förenat med □ *Uppsala län* 1649–1714. Det omfattar delar av Södermanland och Uppland och har sitt namn efter □ *Stockholm*.

**Stockholms-Näs** äldre namn på □ *Kungsängen*, sn, Bro hd, Uppland.

**Stockkumla** hgd, Dingtuna sn, Tuhundra hd, Västmanland □ *kumla*.

**Stocksund** kommunedel, Danderyds kn, Uppland – Namnet avsåg från början sundet mellan Lilla Värtan och Edsviken. Det hänger samman med bynamnet *Stockby* och kan uppfattas som en sammandragning av ett ursprungligt \**Stockbysund*. *Stockby* är sammansatt av ordet *stock* och □ *by* 'gård; by'. Förledens *stock* är flertydigt; man har bl.a. tänkt sig att det kan syfta på tjocka, topphuggna trädstammar uppkomna vid skottskogsbruk. En alternativ möjlighet att första namnet *Stocksund* är att förleden syftar på fasta fiskeredskap – fiskestockar – i sundet (jfr □ *Stockholm*).

Stadsdelen Stocksund leder sitt ursprung tillbaka till slutet av 1880-talet, då villasamhället Stocksunds villaparker anlades i närheten av den 1885 öppnade järnvägsstationen Stocksund.

**Stola** gods, Strö sn, Källands hd, Västergötland. (*j*) *Stoordha* 1449. – Det plurala (se inl. 3.3.1) ortnamnet innehåller fsv. \**stordh*, motsvarande fvn. *storð* 'ungskog, buskskog'.

**Stommen** vanligt gårdnamn, Dalsland, Värmland och Västergötland. – Namnet innehåller fsv. (*prästa*)*stompn* 'prästgård', ett ord som sannolikt är inlånat från forndanskans *præstestavn* och till sitt ursprung är identiskt med svenskans *stam* 'fartygsstam, stäv; trädstam'. Ordet avsåg äldst prästgårdar i allmänhet. Efter reformationen har det emellertid kommit att beteckna prästgårdarna i de socknar som blivit annexförsamlingar, medan huvudförsamlingarnas prästgårdar i regel kom att benämnas *Prästgården*. Ordet *stom* fick därigenom i kameralt språk småningom innebörden 'att präst till hans underhåll anslagen f.d. prästgård i annexsocken'.

Litteratur: Ivar Lundahl, Ordet *stom* och gårdnamnet *Stommen* samt förhållandet mellan sockennamn och gårdnamn i Västergötland, Dalsland och Värmland, i *Namn och bygd* 33 (1945), s. 162–70.

**Stora Beddinge** by, Tullstorps sn, Vemmenhögs hd, Skåne □ *Lilla Beddinge*.

**Stora Blåsjön** bebyggelse, Frostvikens sn, Jämtland □ *Stor-Blåsjön*.

**Stora Djulö** gods, Katrineholms stad, Södermanland. (*in*) *Østredyulum et Vestredyulum* 1333. – Bebyggelsen, som stammar från järnåldern, var sätesgård redan under medeltiden. I belägget från 1333 omtalas både denna bebyg-

gelse (då Västra Djula) och det angränsande Östra Djulö. Elementet *Djul-* i ortnamnet, vars äldre form var *Djula*, har troligen äldst ingått i ett namn på Djulösjön, den intilliggande delen av Nyköpingsåns vattensystem, eller på en längre del av samma vattenled. Detta forntida vattenamn är flertydigt; bland tänkbara tolkningar kan här nämnas en namnbildning med *-l-* till ordet *djur*, ett namn åsyftande rik förekomst av älgar eller rådjur.

**Stora Dyrön** ö, tätort, Rönnängs sn, Tjörns hd, Bohuslän. *Dyröen* 1528. – Tätorten har fått namn efter ön. Namnet är flertydigt. Det har bl.a. föreslagits innehålla fvn. *digr* 'tjock, stor' och betyda 'Storön, Tjockön'. Ön är den största på den sidan om Tjörn.

**Stora Essingen** stadsdel, ö, Stockholms stad □ *Essingen*, *Stora* och *Lilla*.

**Stora Gla** sjö, Glava sn, Gillbergs hd, Värmland. *Glaffuen* 1637, *Glaa Siön* 1701. – Sjönamnet är sannolikt en bildning, fsv. \**Gladhi*, i anslutning till det ursprungliga namnet på *Glasälven* (*Glaåkersälven*) (□ *Glava*), genom vilken den står i förbindelse med □ *Glafsforden*. Jfr □ *Övre Gla*.

**Stora Gudings** gd, Vallstena sn, Gotland □ *Gudingsåkrarna*.

**Stora Hammar** sn, Skytts hd, Skåne. (*in*) *Hambri* 1133 avskr. (avser kyrkbyn). – Socknen har sitt namn efter kyrkbyn. Det innehåller dialektordet *hammar* i betydelsen 'höjd'. Den ursprungliga byn har delats i *Stora* och *Lilla Hammar*.

**Stora Hamre** gd, Östergarns sn, Gotland □ *Katthamarsvik*.

**Stora Harrie** sn, Harjagers hd, Skåne. (*de*) *Harthakræ* (avser kyrkbyn) 1310, (*in*) *parochia Hardakra makla* ['stora'] 1394. – Sockennamnet är givet efter kyrkbyn. Jfr □ *Lilla Harrie*.

**Stora Herrestad** sn, tätort, Herrestads hd, Skåne. (*In*) *Heruestadum* 1100-talets mellersta del (avser kyrkbyn). – Sockennamnet, givet efter kyrkbyn (nu en tätort), kan i förleden innehålla ett mansnamn fda. \**Hærwir*. Efterleden är □ *sta(d)*. *Stora* tillades redan i början av 1600-talet i syfte att skilja socknen från □ *Östra Herrestad*.

**Stora Hov** gd, Tråvads sn, Laske hd, Västergötland □ *hov*.

**Stora Höga** tätort, Jörlanda sn, Inlands Nordre hd, Bohuslän. *Hoffve* 1544. – Tätorten har vuxit upp vid järnvägslinjen och fått namn efter byn Höga. Namnet är dativ singularis eller pluralis av □ *hög*. Om formen ursprungligen är singular, har den senare anslutits till de plurala ortnamnen på *-a* (varom se inl. 3.3.1).

**Stora Isie** by, Hemmesdyngne sn, Vemmenhögs hd, Skåne □ *Lilla Isie*.

**Stora Karlsö** ö, Eksta sn, Gotland □ *Karlsö*, *Lilla* och *Stora*.

**Stora Kil** sn, Kils hd, Värmland. (*de*) *Chill* 1315. – Sockennamnet kan åsyfta en kilformad vik av den nu nästan igenväxta sjön Norra Hyen, som tidigare sträckt sig västerut fram mot gården Apertin. Här låg den gamla

sockenkyrkan. *Stora* tillades 1885 i syfte att skilja socknen från □ *Visnums-Kil*. Tätorten Kil söder om den nuvarande sockenkyrkan har vuxit fram kring en järnvägsstation vid nordvästra stambanan och har fått ge namn åt Kils kommun.

**Stora Kopparberg** sn, Dalarna □ *Kopparbergs län*.

**Stora Köpinge** sn, Herrestads hd, Skåne. *Køping* 1201 sen avskr. (avser kyrkbyn), *ecclesie Køpingh* 1338 avskr. – Sockennamnet, som ursprungligen avsåg kyrkbyn, innehåller en stelnad form i dativ singularis av fda. *køping* 'handelsplats'. Kyrkbyn *Stora Köpinge* och dess grannby *Lilla Köpinge* utgjorde äldst en gemensam by. *Stora* och *Lilla* tillades redan under 1300-talet för att skilja byarna åt. Jfr □ *Köpingebo*.

**Stora Le** sjö, Dalsland och Värmland. *Læ* 1273? – Sjönamnet är troligen bildat till ett ord motsvarande fvn. *hlér* 'sjö, hav'.

**Stora Levene** tätort, Levene sn, Viste hd, Västergötland □ *Levene*.

**Stora Lulevatten** sjö, Gällivare och Jokkmokks snr, Lappland. *Lulatresk* 1539. – Namnet är bildat till □ *Luleälven*. Efterleden *vatten* har betydelsen 'sjö'. Ett äldre namn är *Lulejaure*, vars efterled *jaure* är en äldre stavningsform av *lulesam*. *jávvrre* 'sjö'. I sjöns nuvarande samiska namn *Stuor Julevu*, som även är namnet på *Stora Luleälven*, har den särskiljande förleden *stuor* 'stor', ett nordiskt lånord, tillkommit som en anpassning till det svenska namnet.

**Stora Luleälven** älv, Jokkmokks sn, Lappland □ *Luleälven*.

**Stora Lundby** sn, Vättle hd, Västergötland. *Lundby sokn* 1399. – Socknen har fått sitt namn från (präst)gården *Lundby*. Förleden innehåller *lund*, efterleden är □ *by* 'gård; by'. Socknen har sedan 1907, och ibland även tidigare, kallats *Stora Lundby*. Namnleden *Stora* skiljer socknen från □ *Norra Lundby* och □ *Södra Lundby* i samma landskap.

**Stora Malm** sn, Oppunda hd, Södermanland. *Maalm* 1334. – Namnet innehåller ordet *malm* i betydelsen 'sand; sandig (skogs)mark'. Socknen har fått sitt namn från den av grusåsar med tillhörande sandmarker omgivna bygden omkring kyrkan. Namnleden *Stora* särskiljer denna socken från □ *Lilla Malma* socken i samma landskap.

**Stora Mellby** sn, tätort, Bjärke hd, Västergötland. *Parochia Midhelby* 1447. – Socknen har fått namnet *Mellby* från kyrkbyn. Det innehåller förleden *Midhal-* 'mellan-' och efterleden □ *by* 'gård; by'. Sedan 1885 är socknens officiella namn *Stora Mellby*. Namnleden *Stora* särskiljer socknen från bl.a. □ *Mellby* socken i Källands härad i samma landskap. Tätorten har vuxit fram i anslutning till sockenkyrkan.

**Stora Mellösa** sn, tätort, Askers hd, Närke. (*De*) *Mæþalöso* 1314? – Socknen har fått namn efter byn *Mellösa*. Namnet, vars efterled troligen är □ *lösa* 'glänta; äng', har bl.a. tolkats som 'Mellanängen'. Tillägget *Stora* har gjorts på 1900-talet för att skilja socknen från □ *Mellösa* i Södermanland.

**Stora Runhällen** torp, Västerlövsta sn, Simtuna hd, Västmanland □ *Runhällen*.

**Stora Råby** sn, Torna hd, Skåne. (*Jn*) *villa Raby maiore* ['stora'] 1100-talets mellersta del (avser kyrkbyn). – Sockennamnet avsåg ursprungligen kyrkbyn. Det innehåller i förleden troligen *rå* 'gränsmärke', i så fall med syftning på läget vid gränsen mot Bara härad. Efterleden är □ *by* 'gård; by'. Kyrkbyn Stora Råby och det intilliggande Lilla Råby i Lunds landsförsamling utgjorde äldst sannolikt en gemensam by.

**Stora Rör** samhälle, Högsrums och Glömminge snr, Slättbo och Algutsrums hd, Öland. – Namnet innehåller ordet *rör* 'stenröse' och syftar på ett rör som utgjorde gränsmärke mellan de båda distrikt (*Norra* och *Södra motet*) som Öland förr var indelat i. Ett postkontor med namnet *Stora Rör* öppnades här redan 1750.

**Stora Segerstad** gods, vandrarhem, Reftele sn, Västbo hd, Småland. *Sighersthæ* 1380. – Granngården kallas *Lilla Segerstad*. Se vidare □ *Segersta*, sn, Grums hd, Värmland.

**Stora Sjöfallet** vattenfall, nationalpark, Gällivare och Jokkmokks snr, Lappland. – Det numera torrlagda vattenfallets lulesamiska namn är *Stuor Muorkke*, av ett äldre *Stuor Muorkkegårttje*. *Stuor* 'stor' är ett nordiskt lånord, *muorkke* betyder 'landremsa mellan två sjöar; landet på ömse sidor av en fors' och *gårttje* 'vattenfall'. Kring fallet bildades år 1909 en nationalpark med samma namn.

**Stora Skedvi** sn, Dalarna. (*de*) *Schedui* 1297, *Skedwi Sockn*, som ock kallas *Stora Skedwi* 1757. – Socknen kallades äldst, liksom i våra dagars folkspråk, enbart *Skedvi*. Sockennamnet var övertaget från nuvarande Kyrkbyn. Tillägget *Stora* gjordes i mitten av 1700-talet för att skilja namnet från det västmanländska *Skedvi* (senare □ *Västra Skedvi*). Se vidare □ *Skedevi*.

**Stora Slågarp** sn, Skytts hd, Skåne. (*de*) *Slokethorp* 1300-talets mitt (avser kyrkbyn), *Store Slogerup* 1561. – Det från kyrkbyn lånade sockennamnet innehåller i efterleden □ *torp* 'nybygge'. Förleden har antagits innehålla ett mansnamn fda. \**Sloki*. Kyrkbyn och kyrkbyn i grannsocknen □ *Lilla Slågarp* utgjorde ursprungligen en enda by. Häri genom och på grund av att det inte är känt, när de båda socknarna tillkom, är det oviss om det äldsta belägget avser Stora eller Lilla Slågarp.

**Stora Tuna** sn, Dalarna. (*de*) *Tunum* 1333. – Sockennamnet, som innehåller □ *tuna*, bör ha övertagits från en bebyggelse som omfattade den nuvarande prästgården med grannbyar, förmodligen också Fornby. Tillägget *Stora* påträffas första gången 1726. Valet av just denna bestämning har kanske gjorts med tanke på socknens särskilt i äldre tid betydande storlek. I lokalspråket lever ännu det enkla *Tuna*.

**Storavan** sjö, Arjeplogs och Arvidsjaurs snr, Lappland. *Storeafwan* 1650. – Namnets efterled är bestämd form av *ava*, som i norrländska dialekter har betydelsen '(ofta säckformig) vik el. bukt i vattendrag'. Storavan hänger samman med sjön □ *Uddjaur* genom ett sund och kan

uppfattas som en vik till denna; jfr □ *Hornavan*. Sjöarna genomflyts av Skellefteälven. Namnet har inlånats i umesamiskan som *Stuoráván* 'Storbukten'.

**Stora Vika** tätort, Sorunda sn, Sotholms hd, Södermanland. *Vika* 1535 (avser en by). – Tätorten har snarast namn efter den stenindustri i anslutning till vilken den på 1940-talet växte fram. Industrin hade i sin tur namn efter den nu försvunna byn Stora Vika, som 1948 fick lämna plats för ett kalkstensbrott. Namnet innehåller plural form (se inl. 3.3.1) av *vik* och har ursprungligen avsett en nu till större delen uppgordad, mindre vik på östsidan av Fällnäsaviken. *Stora* har lagts till byns namn för att skilja denna från den avsöndrade gården *Lilla Vika*.

**Stora Värtan** fjärd, Danderyds skg, Uppland □ *Värtan*, *Lilla och Stora*.

**Stora Väsby** gods, Hammarby sn, Vallentuna hd, Uppland □ *Upplands-Väsby*.

**Stora Åby** sn, Lysings hd, Östergötland. *Aaby* 1327. – Socknen har fått sitt namn från kyrkbyn, belägen vid Åbyån, som längre ned mot utloppet i Tåkern kallas *Disevidån*. Det innehåller *å* och □ *by* 'gård; by'. Det utvidgade namnet *Stora Åby*, brukat åtminstone redan under 1800-talet, påbjöds 1940 som socknens officiella namn. Tillägget *Stora* synes ha tillagts för att framhålla kyrkbyn Åby gentemot byn Åby i grannsocknen Ödeshög, benämnd efter samma å som kyrkbyn. De båda byarna ligger på var sin sida om Åbyån och har benämnts *Västerholmen* i Ödeshög respektive *Österholmen* i Stora Åby (jfr □ *Hagebyhöga*), namn som nu inte längre brukas.

**Stora Ören** naturvårdsområde, Stenåsa sn, Möckleby hd, Öland. – Området har namn efter en större udde i dess östra del. Ordet □ *ör* 'grus(bank)' har varit en vanlig beteckning för uddar och öar runt Ölands kuster.

**Storberget** berg, Överkalix sn, Norrbotten □ *Lillberget*.

**Stor-Björkvattnet** fjällsjö, Tärna sn, Lappland. *Bierkvand* 1742. – Namnet avser den större delen av den sjö som tidigare kallades *Björkvattnet*. Förhållandet till sjöns sydsamiska namn (*Stoere*) *Bierhkoejaevrie* med parallellformen *Bierhkoe*, där *stoere* betyder 'stor' (nordiskt lånord) och *jaevrie* 'sjö', är oklart. Förleden förefaller innehålla svenskans *björk*, vilket inte överensstämmer med förhållandet att det nu växer barrskog vid sjön. Det svenska namnets efterled innehåller *vatten* i betydelsen 'sjö'. Det anförda belägget från 1742 är en norsk form av namnet.

**Stor-Blåsön** reglerad fjällsjö, Frostvikens sn, Jämtland. – Namnet avser den större delen av den djupa sjö (*Blå Siön* 1645) vars södra del kallas *Lill-Blåsön*. Det innehåller adjektivet *blå* i den äldre betydelsen 'svart, blåsvart, kolmörk' med syftning på sjöns färg. Sjöns nuvarande sydsamiska namn *Plaavejaevrie* är en översättning av det svenska namnet. Ett äldre samiskt namn på sjön är *Plueverenjaevrie*, vars förled *Plueveren* innehåller genitiv av en sammandragen form av *pluevie* 'myr' och *jaevrie* 'sjö'. Senare har en förklarande efterled *jaevrie* tillagts för att särskilja sjön från byn (*Stora Blåsön*, sam. *Pluevre*), som namngivits efter sjön.

**Stor-Burvattnet** sjö, Kalls och Offerdals snr, Jämtland [] *Burvattnet*.

**Storebro** tätort, Vimmerby lfs, Sevede hd, Småland. *Storabro* 1760. – Detta gamla bruk, som grundades under första hälften av 1700-talet, har fått namn av en bro där den gamla landsvägen mellan Hultsfred och Vimmerby passerade över Stångån

**Store mosse** nationalpark, Kävsjö och Kärda snr, Östbo hd, samt Värnamo stad, Småland. – Namnet avser det stora sankmarksområdet norr om Herrestadssjön.

**Storfors** kn, samt förs. och tätort, Kroppa sn, Färnebo hd, Värmland. *Ffors* 1540, *Storefors* 1633. – Kommunen och församlingen (utbruten ur Kroppa 1960) har sitt namn efter tätorten. Namnet på denna gamla bruksort är givet efter dess läge vid en fors i Storforsälven. Förleden *Stor-* är given i syfte att skilja orten från den nedströms Storfors belägna bebyggelsen Lillfors.

**Storforsen** nu torrlagt vattenfall, Fors och Ragunda snr, Jämtland [] *Döda fallet*.

**Storforsen** forssträcka i Piteälven, Älvsbyns sn, Norrbotten. *Storforsen* 1789. – Forsen är med sin längd på 5 km och fallhöjd på ca 80 meter den största och mäktigaste i denna nedre del av Piteälven, varav namnet. Forsens samiska namn *Liggá* innehåller kanske ett från fi. *linkka* 'tvärbrant, högt vattenfall' lånat ord (jfr [] *Ligga*); jfr dock *liggá* 'småbackig, kuperad (terräng)', ett i nord-samiskan men inte i lulesamiskan belagt ord.

**Storgården** gd, Aspås sn, Jämtland [] *Aspås*.

**Storhågna** fjäll och turistort, Klövsjö sn, Jämtland. – Detta fjällnamn är sammansatt av adjektivet *stor* och dialektordet *hågn* 'större fjällparti med brant stupande vägar'.

**Storhågen** fjälltopp, Idre sn, Dalarna [] *Storvätteshågen*.

**Storjuktan** sjö, Sorsele sn, Lappland. *Jukts träsk* 1670. – *Storjuktan* är den största av utvidgningarna av [] *Juktån*, till vars namn sjönamnet är bildat. Vanligen används namnformen *Juktan*, vilken också betecknar kraftstationen vid sjön. Sjöns umesamiska namn är *Stuorasjukta* (*stuora* 'stor', ett nordiskt lån) eller *Sjukta*.

**Stor-Korsträsket** sjö, Älvsby sn, Norrbotten [] *Kors-träsk*.

**Storkåge** by, Skellefteå sn, Västerbotten [] *Kåge*.

**Storlien** turistort, Åre sn, Jämtland. *Storlijn* 1771. – Turistorten har fått sitt namn efter en post- och järnvägsstation öppnad under 1880-talets första år. En mindre bebyggelse fanns då på platsen. Namnet är sammansatt av adjektivet *stor* och bestämd form av *lid* 'backe'.

**Stor-Lungen** sjö, Lungsunds sn, Färnebo hd, Värmland [] *Lungsund*.

**Stornorrfors** vattenkraftverk, Umeå sn, Västerbotten. – Kraftverket, som varit i drift sedan 1958, har bl.a. efterträtt ett äldre, 3 km längre norrut beläget kraftverk som kallades *Norrfors*. Förleden i *Stornorrfors* torde syfta på att verket var större än det gamla *Norrfors*, kanske också på att det var Sveriges till effekten största vattenkraft-

verk. Det äldre kraftverket *Norrfors*, beläget vid byn *Sörfors*, bör ha fått sitt namn efter läget vid *Norrforsen* i Umeälven, medan själva namnformen anslutits till bynamnet *Norrfors* på andra sidan älven, norr om forsens ([] *Sörfors*).

**Storsaivis** by, sjö, Gällivare sn, Lappland [] *Unna Saiva*.

**Storsjö** sn, Härjedalen. (*wider* *Stodsio* 1482?, *Store Sjö* 1645 (avser sjön). – Socknen har övertagit kyrkbyns namn, vilket ursprungligen givetvis avsett sjön *Storsjön*, vid vars strand kyrkan och byn är belägna. Sjön är den största i trakten. Kyrkbyns samiska namn *Stöörsjuve* är en till sydsamiskan anpassad form av det svenska namnet.

**Storsjön** sjö söder om Sandviken, Gästrikland. *Store sjön* 1552. – Sjön är på grund av sin storlek mer framträdande än någon annan sjö i den centrala delen av landskapet.

**Storsjön** sjö, Jämtland. *Storsjön* 1646. – Namnet avser landskapets största sjö kring vilken också de äldsta byggena är belägna. Förleden *Stor-* kan ha sitt ursprung i ett behov av att i de olika byggena skilja denna sjö från andra och mindre vatten. Enligt ett tilltalande förslag skulle dock namnet ursprungligen beteckna *Storsjöns* största öppna vattenyta norr om *Norderön*, i motsats till mindre sjöflak och vikar som *Åssjön* och *Brunflovisen*. Ett äldre namn på sjön kan möjligen dölja sig bakom landskapsnamnet [] *Jämtland*.

**Storsjön** sjö, Vilhelmina sn, Lappland [] *Malgomaj*.

**Storuman** kn, tätort, Lappland. – Namnet, tillkommet som järnvägsstationsnamn 1930, är givet efter sjön, en utvidgning av [] *Umeälven*. Tätortens umesamiska namn *Lusspie* har betydelsen 'utlopp ur en sjö' och åsyftar byns läge. Detta namn har i svenskan lånats in som *Luspen*, som var tätortens äldre namn.

**Storvik** tätort, Ovan sjö sn, Gästrikland. – Tätorten är framvuxen kring en 1875 tillkommen järnvägsstation. Trots att det var på byn *Lillviks* mark som stationen anlades och samhället i huvudsak uppstod, hämtades namnet från grannbyn *Storvik*. Både *Lillvik* (*Lille wijk* 1550) och *Storvik* (*Store wijk* 1571) har tillkommit genom delning av en äldre by *Vik* (*Wiik* 1541). Denna hade namn efter läget vid *Näsby sjöns* västligaste vik.

**Storvindeln** sjö, Sorsele sn, Lappland. – Sjön, som är en utvidgning av [] *Vindelälven*, har namn efter älven. Sjöns umesamiska namn *Stuoraviddule* återgår på det svenska namnet med översatt förled.

**Storvreta** tätort, Ärentuna sn, Norunda hd, Uppland. (*i*) *Dygrowthum* 1462, (*i*) *Vreta* 1490, *Storureta* 1636. – Namnet avsåg under medeltiden en by, men tätorten har närmast övertagit det från en järnvägsstation på banan *Uppsala-Gävle*, öppnad 1874. Det plurala namnet (se inl. 3.3.1) *Storvreta* innehåller i efterleden ordet *vret*, 'liten inhägnad åker'. Den medeltida namnformen *Digravretum* innehåller i förleden adjektivet fsv. *digher* 'stor' och motsvarar alltså betydelsemässigt dagens *Storvreta*. Förleden är tillkommen för att skilja namnet från *Lillvreta* i *Rasbo* sn, men byn kunde ännu på 1930-talet i dagligt tal kallas *bara Vreta*.

**Storvätteshågnen** fjälltopp, Idre sn, Dalarna. – Kallas i dagligt tal *Storhågnen* (»Storhågn») till skillnad från *Lillhågnen* (officiellt *Lillvätteshågnen*), namn på en annan fjälltopp i närheten. Efterleden är dialektordet *hågn* 'större fjällparti med brant stupande väggar'. Mellanleden *-vättes-* infördes av kartografer på 1800-talet för att undvika förväxling med fjället *Storhågnen* i Klövsjö socken i Jämtland. Norska fjällnamn, som innehåller ordet *вете*, *vätte* 'vårdkase' (fvn. *viti* 'märke, landkänning; vårdkase'), tycks ha tjänat som mönster. Toppens sydsamiska namn *Gealta* har betydelsen 'trädlöst fjällområde; långsträckt fjällkam; högfjällets högsta topp'.

**Storå** tätort, Lindes sn, Lindes och Ramsbergs hd, Västmanland. – Tätorten har vuxit upp kring den år 1872 öppnade järnvägslinjen. Namnet är nyskapat och givet efter läget vid ån Storån.

**Storön** by, väderstation, Nederkalix sn, Norrbotten. *Storö* 1539, *Storönn* 1547. – Byn har namn efter läget på en tidigare ö, numera halvö, i Bottenviken. Namnet uttrycker motsatsförhållande till den intilliggande Lillön, numera också landfast.

**Stranda härad** hd, Småland. *Stranda hærat* 1447. – Stranda härad är av allt att döma inte något gammalt härad utan synes vara en utbrytning ur Handbörds härad, omfattande kuststräckan utefter Kalmarsund. Ett äldre namn på motsvarande område är fsv. *Norrabyghdh* (*Nørroygd* 1292 avskr.), så benämnt sett från Möre i söder. Något äldre än det äldsta belägget, som innehåller *hæradh*, är *Strandabygd* (1443). Detta namn syftar liksom *Stranda härad* på läget vid Kalmarsund. Båda namnen innehåller sannolikt fornsvensk genitiv *stranda(r)* av ordet *strand*, men formellt kan det också vara fråga om en därtill bildad inbyggartebeteckning fsv. \**strandar* 'strandbor'.

**Stranden** del av Mora tätort, Mora sn, Dalarna □ *Mora*.

**Strandnorum** tätort, Norums sn, Inlands Norde hd, Bohuslän. *Strandnourum* 1659. – Tätorten har fått namn efter byn Strandnorum, som är belägen nära havet vid en å. I bynamnet ingår sockennamnet □ *Norum*.

**Striberg** tätort, Nora sn, Nora och Hjulsjö hd, Västmanland. *Stripeberg* 1559. – Tätorten har vuxit upp vid ett järnbruk och den år 1874 öppnade järnvägslinjen. Namnet har föreslagits vara bildat till *strip* 'malmåder, omgiven av gråberg'.

**Stripa** järnmalmgruva, Lindes sn, Lindes och Ramsberg hd, Västmanland. *Stripe gruffwenn* 1558. – I namnet kan ingå *strip* 'malmåder, omgiven av gråberg'.

**Strå** sn, Dals hd, Östergötland. *Strā ecclesie* 1270. – Socknen har fått sitt namn från kyrkbyn. Namnet har ansetts innehålla ett namn fsv. \**Strā* 'Strömmen, Ån', på Mjölån-ån.

**Stråken** sjö, Småland och Västergötland. *Strukni* 1300-talets slut. – Sjönamnet är troligen bildat till ett ord samhörigt med verbet *stryka* och betyder då 'sjön med strömdrag'. Stråken har strömdrag på olika ställen.

**Strålsnäs** tätort, Åsbo sn, Göstrings hd, Östergötland. *Näs kallas Strålsnäs* 1760. – Tätorten är framvuxen kring

en järnvägsstation vid en 1873 öppnad sträcka och en poststation, inrättad 1874. Dessa namngavs efter den 1 km längre norrut belägna herrgården Strålsnäs. Förleden förklaras av att gården tillhörde släkten Stråle från åtminstone 1600-talets början till 1708. Efterleden innehåller gårdens gamla namn *Näs* (*Neset* 1535, *Näss* 1544), säkerligen med syftning på läget på ett näs mellan Lillån och Svartån (samt möjligen Åsboån).

**Strången** sjö, Stora Malms och Östra Vingåkers snr, Oppunda hd, Södermanland □ *Strångsjö*.

**Strångsjö** tätort, Stora Malms och Östra Vingåkers snr, Oppunda hd, Södermanland. *Strång Sjön* 1810 (avser sjön Strången). – Tätorten har vuxit fram kring post- och järnvägsstationen Strångsjö, inrättad 1866, vid södra änden av sjön Strången, förr också kallad *Strångsjön*. Förleden innehåller snarast fsv. *stranger* 'styv, oböjlig; gensträvig; häftig' med syftning på svårigheter orsakade av dyga stränder, i så fall snarast avseende förhållanden någonstans i sjöns avloppsflöde.

**Stråssa** tätort, Ramsbergs sn, Lindes och Ramsbergs hd, Västmanland. *Strossa grufwa* 1682. – Tätorten har vuxit upp vid Stråssa gruva. I namnet ingår *stross* 'malmbrytningsplats i gruva'.

**Stråvalla** sn, Viske hd, Halland. *Stravold Sogn* 1536 avskr. – Namnet är lånat från kyrkbyn. Förleden, fda. *Strā-*, innehåller en i sammansättning utvecklad form av *Ströan*, namnet på den å som rinner genom byn. I ånamnet följer sig ett nu försvunnet ord med innebörden 'vattendrag, å' e.d. I efterleden ingår *vall* 'slät, gräsbevuxen mark'.

**Strängnäs** kn, stad, Södermanland. *Strigines* ca 1120 avskr., (in) *Strengines* 1275. – Ortnamnet åsyftar det näs i Mälaren där stadens äldsta delar ligger. Förleden kan innehålla ordet *sträng* med syftning på uppgillrade jaktsnaror på näset.

**Strängsered** sn, Redvägs hd, Västergötland. *Ecclesie Strængxrydh* 1335. – Socknen har fått sitt namn från kyrkbyn. Efterleden innehåller □ *ryd* 'röjning'. Den flertydiga förleden kan innehålla ett äldre namn med ovisst innebörd på den intilliggande Strängseredssjön eller ett likalydande mansnamn.

**Strö** sn, Källands hd, Västergötland. *parochia Strø* 1344. – Sockennamnet är lånat från kyrkbyn. Det kan innehålla ett gammalt ord, fsv. \**strø*, för 'vattendrag, å' och åsyfta det vattendrag som rinner helt nära kyrkan. Möjligt är dock att namnet i stället innehåller det västgötska dialektordet *strö* 'tvärstockar på en bro' med syftning på en forntida broanläggning vid kyrkbyn.

**Ströan** å i Stråvalla och Värö snr, Viske hd, Halland □ *Stråvalla*.

**Ström** tätort, Harmångers sn, Hälsingland □ *Strömsbruk*.

**Ström** sn, Jämtland. (i) *Straumi* 1273 avskr. – Sockennamnet får uppfattas som ett gammalt bygdenamn, närmast avseende bygden kring kyrkan. Ytterst avser det den några kilometer sydöst om kyrkbygden belägna

*Strömmen* eller *Strömsströmmen* där □ *Ströms Vattudal* har sitt utlopp i □ *Faxälven*. Socknens samiska namn *Straejmie* 'Ström' betecknar också □ *Strömsund*.

**Strömsbruk** tätort, Harmångers sn, Hälsingland. *Ströms bruk* 1681. – Tätorten, också kallad *Ström*, är framvuxen kring ett järnbruk, som var i drift 1672–1889. Namnet föranleds av läget vid Strömmen, en del av Harmångersån.

**Strömsdal** by, Säfsnäs sn, Dalarna. – Bebyggelsen har vuxit fram kring en nu försvunnen hytta för järnframställning, som grundades på 1720-talet av Hans Sebastian Grave (jfr det närliggande □ *Gravendal*) och namngavs efter finansären, Graves kompanjon Hans Olsson Ström. Efterleden *dal* är snarast schablonmässigt given efter mönster av herrgårdsnamn men är också sakligt motiverad, då den ursprungliga bebyggelsen i huvudsak ligger i en sänka längs Hyttbäcken.

**Strömsfors** tätort, Krokeks sn, Lösings hd, Östergötland. *Strömsfors* 1891. – Namnet har från början syftat på en kvarn vid en fors. Den sakliga bakgrunden till förleden är okänd.

**Strömsholm** tätort, gods, Kolbäcks sn, Snevringe hd, Västmanland. *Strömsholm* 1556. – Tätorten har vuxit fram i anslutning till den gamla kungsgården Strömsholm, som uppfördes av Gustav Vasa på en holme i Kolbäcksån, här tidigare kallad *Strömmen*.

**Strömsmark** bebyggelse, Järnsnogs sn, Nordmarks hd, Värmland □ *mark*.

**Strömsnäsbruk** tätort, Traryds sn, Sunnerbo hd, Småland. – Tätorten har vuxit upp vid ett pappersbruk och den år 1897 öppnade järnvägslinjen. Namnet, som ursprungligen avsett bruket, synes syfta på ett näs vid ett strömt ställe i Lagan.

**Strömsrum** gods, Ålems sn, Stranda hd, Småland. *curias meas* ['mina gårdar'] ... *Strömsrum* 1312. – Namnet är sammansatt av orden *ström* 'ström i vattendrag' och □ *rum* 'öppen plats'. Namngivningsgrund är en fors i Alsterån, vid vilken godset är beläget.

**Strömstad** kn, stad, Bohuslän. *Strömsta* 1672. – I namnet ingår namnet på ett fiskeläge (*Strömmen* 1600-talet), som i sin tur innehåller nuvarande Strömsåns gamla namn. När efterleden *stad* 'större, tätbebyggt samhälle' lades till, kan ej fastläggas.

**Strömsund** kn, samt tätort, Ströms sn, Jämtland. – Namnet syftar på tätortens läge vid sundet mellan kyrkan och Näsviken. Det lanserades 1899 vid ett sammanträde med byamännen från Bredgård, Näset och Grelsgård som namn på det då tilltänkta municipalsamhället. Ortens samiska namn *Straejmie* är ett ord, som går tillbaka på det nordiska ordet *ström*.

**Ströms Vattudal** dalgång och sjö, Ströms sn, Jämtland. *Wasdalen* 1670-talet. – Namnet (lokalt *Vattudalen*) avser sjösystemet från Russfjärden i sydöst till Kvarnbergsvattnet i nordväst samt dalgången kring detta. Det innehåller sockennamnet □ *Ström* och ett substantiv *vattudal* där förleden är en äldre sammansättningsform av or-

det vatten. I samiskan används namnet *Straejmiejaevrie* 'Strömsjön', vilket egentligen åsyftar sjösystemet i dalgången.

**Strövelstorp** sn, tätort, Södra Åsbo hd, Skåne. (*de*) *Strypilstho[r]p* 1241. – Sockennamnet, som ursprungligen avsåg kyrkbyn, innehåller i förleden troligen ett ord fda. \**strypil*, en bildning till *strupe* med syftning på något smalt terrängparti. Efterleden är □ *torp* 'nybygge'. Tätorten har vuxit fram i anslutning till kyrkbyn.

**Stugun** sn, tätort, Jämtland. (*vndir*) *Stuwnæ, Syælastuw* 1300-talets början. – Namnet avsåg ursprungligen den själastuga (härbärge) som Jacob Israelsson, ärkebiskop i Uppsala 1278–81, lät uppföra på Ragundaskogen till de vägfarandes skydd. Den bebyggelse som med tiden uppstod kring själastugan motsvarar nuvarande *Stugubyn*, där *-byn* är tillagt för att skilja namnet från den på 1500-talet tillkomna socknen *Stugun*.

**Sturefors** tätort, gods, Vists sn, Hanekinds hd, Östergötland. – Tätorten är framvuxen vid en post- och järnvägsstation, inrättad 1902. Denna namngavs efter det närmare 3 km österut belägna godset *Sturefors*. Dess namn tillkom sedan Margareta Sture (1547–1617) blivit innehavare av godset efter det att maken Ture Nilsson (Bielke) avrättats år 1600. Under hans tid kallades slottet *Turefors* (*Turefärsz gårdh* 1596). Godsets äldre namn var *Forsa* (*i Forsum* 1436). Alla tre namnen anknyter till en närbelägen fors i Stångån.

**Sturehov** gods, Botkyrka sn, Svartlösa hd, Södermanland. *Sturehof* 1665. – Godset kom i släkten Stures ägo redan på 1500-talet och har släktens namn i förleden. Efterleden är den efter mönster från tyska herresätensnamn införda efterleden *-hov*, vilken också anspelade på ordet *hov* i betydelsen 'furstehov'. Godsets äldre namn var *Averhulta* (*Affrultha* 1449), vars förled är oklar och efterled är □ *hult*.

**Sturkö** sn, tätort, Östra hd, Blekinge. *Storkö* ca 1300. – Öns namn har ansetts innehålla en bildning till antingen adjektivet *stor* eller fda. *stoth* 'hästflock', alltså med betydelsen 'den stora ön' eller 'Hästön'. Tätorten Sturkö utgörs av större delen av öns bebyggelse.

**Styra** sn, Aska hd, Östergötland. *Styra sokn* 1379. – Socknen har fått sitt namn från Styra by. Namnets innebörd är oviss.

**Styrnäs** sn, Ångermanland. – (*De*) *Styranes* 1344. – Socknen har fått sitt namn efter byn Styrnäs (nuvarande Styrnäsgråden). Namnets efterled åsyftar det näs som skjuter ut i Ångermanälven där kyrkan ligger. Förleden har föreslagits innehålla ett fornsvenskt \**Stjor-* (\**Stjør-*, \**Styr-*) med betydelsen 'den starka; den ståtliga' e.d., kanske det gamla namnet på Ångermanälven eller dess mynningsvik.

**Styrstad** sn, Lösings hd, Östergötland. *Stytilstatha* 1356. – Socknen har fått sitt namn från kyrkbyn. Förleden innehåller möjligen ett mansbinamn fsv. \**Stydhil*, innehållande ett fornsvenskt \**tydhil* 'stötta, stöd' e.d. Efterleden är □ *sta(d)*.



**Styrsö** sn, tätort, Askims hd, Västergötland. *Styrisø* ca 1300. – Ön Styrsö har givit socknen dess namn, som i förleden innehåller fvn. *styrir* 'skeppsbefälhavare'. Efterleden är ordet *ö*.

**Stånga** sn, tätort, Gotland. *Stangum* 1300-talet avskr., (*In*) *Stangghe* 1380. – Namnet innehåller från början en plural form av ordet *stång*. Det förefaller inte troligt att ordet här använts i överförd betydelse om någon terrängformation, utan namnet bör ha syftat på verkliga stänger eller möjligen en stång, då med sekundär ortnamnsplural (se inl. 3.3.1).

**Stångby** sn, tätort, Torna hd, Skåne. (*de*) *Stangbi* 1100-talets mellersta del. – Sockennamnet avsåg ursprungligen kyrkbyn. Det är sammansatt av *stång* med oviss syftning och *by* 'by; gård'. Tätorten några km sydöst om kyrkbyn har vuxit fram kring en järnvägsstation vid Södra stambanan.

**Stångenäs härad** hd, Bohuslän. (*j*) *Stanganesi* 1338. – *Stångenäs*, som är ett gammalt bygdenamn och under medeltiden uppträder som skeppsredenamn (*häräd*), avser det stora näset mellan Brofjorden i väster och Gullmarsfjorden i öster. *Stång-* avser sannolikt en i havet utskjutande udde, 1594 omtalad som *Stangen*. Detta namn anses avse det yttersta partiet av Stångenäset ut mot Stångehuvud. Med denna förklaring är förleden att fatta som fornspråklig genitiv singularis *stanga(r)* av *stång*.

**Stångån** å, Östergötland. *Stanga aa* 1399. – Ånamnet kan vara bildat till kungsgårdsnamnet *Stång* nära Linköping, men förhållandet kan också vara det omvända. Ytterst sammanhänger namnet *Stångån* med *stång*, men det är oviss vad ordet från början har syftat på. Stångån har utgjort en viktig gräns mellan två huvuddelar av Östergötland, Västanstång väster om ån och Östanstång öster om ån. Det har därför övervägts att *stång* i Stångån kunde ha den i andra ortnamn styrkta betydelsen 'rågångsmärke'.

–**städe** *sta(d)*.

**Städjan** fjäll, Idre sn, Dalarna. *Skrällestädh* 1679. – Namnet innehåller ordet *städja* '(smides)städ' med syftning på fjällets utseende. I det ovannämnda äldsta belägget ingår inbyggarbeteckningen *skrälle* 'Särnabo' (Idre har förr hört till Särna socken). – *Bild 67, s. 358*.

**Ståholm** gods, Munktorps sn, Snevringe hd, Västmanland. *Säby kallas nu Ståholm* 1680. – Av några hemman i byn Säby (*j* *Sæby* 1389; till fsv. \**sær* 'sjö' och *by* 'gård; by' – gården ligger vid Mälarviken Galten) bildades under senare delen av 1600-talet säteriet Ståholm. Innebördens av namnets förled är okänd, efterleden *holm* är bildad efter mönster av andra herrgårdsnamn.

**Stållberg** tätort, Ljusnarsbergs sn, Nya Kopparbergs hd, Västmanland. (*wed*) *Ställebergett* 1636. – Tätorten har vuxit upp kring Stållbergsgruvan och den år 1873 öppnade järnvägslinjen. Bergåsen ned mot *Stålldalen* innehåller glimmerskiffer, s.k. *stållsten*.

**Stållbergsgruvan** gruva, Ljusnarsbergs sn, Nya Kopparbergs hd, Västmanland *Stållberg*.

**Stålldalen** tätort, Ljusnarsbergs sn, Nya Kopparbergs hd, Västmanland. *Stålldahlen* 1708. – Tätorten har vuxit upp kring den år 1873 öppnade järnvägslinjen och fått namn efter ett bruk. För namnets förled se *Stållberg*. Efterleden är bestämd form av *dal*.

**Stävie** sn, Torna hd, Skåne. (*in*) *Stafoghe* 1200-talets senare hälft (avser kyrkbyn). – Sockennamnet, lånat från kyrkbyn, innehåller *stav* med oviss syftning och *hög*.

**Stöcke** tätort, Umeå sn, Västerbotten. *Steckö* 1539, *Stöcke* 1562. – Tätorten återgår på en by. Namnet kan tolkas antingen som ett ursprungligt vattendragsnamn sammanhängande med verbet *stänka* och syftande på Bubäcken eller som äldre namn på en nu upplandad (halv)ö. I det senare fallet skall namnet uppfattas som en bildning till ordet *stack* i t.ex. *höstack*, kanske med syftning på en höjd.

**Stöde** sn, Medelpad. (*De*) *Stødhi* 1344. – Namnet har bl.a. antagits betyda 'landningsplats, båtstad' och syfta på en landningsplats nära kyrkan.

**Stöllet** tätort, Norra Ny sn, Älvdals hd, Värmland. *Stölith* 1554. – Tätorten består av de gamla byarna Norra och Södra Stöllet vid Norra Ny kyrka. Namnet är oklart.

**Stöpen** tätort, Frösve och Sätters sn, Vadsbo hd, Västergötland. *Stipi* ca 1325, *Stöpan* 1650 (beläggen avser allmänningsskog i Kåkind och Vadsbo härad). – Tätorten återgår på några mindre fastigheter i Frösve socken vid skogsområdet Stöpen. Namnets härledning är obekant.

**Störlinge** by, Gärdslösa sn, Runstens hd, Öland. (*j*) *Stødlinge* 1443. – Namnet har tolkats som en bildning med *-inge* till fsv. \**stodh* 'hästflock', här i en betydelse 'plats där hästar vistas'.

**Suderhavden** udde, Östergarns sn, Gotland *Havdhem*. **Sudret** den sydligaste delen av Gotland *Sundre*.

**Sulitelma** gränsfjäll, Arjeplogs sn, Lappland. *Seletälma wara* 1640. – Namnet är en svensk återgivning av ett äldre arjeplogssamiskt namn, förnorskat som *Sulitjelma*. Förleden innehåller troligen genitiv singularis av *suolo(j)* 'ö; isolerat parti i terrängen'. Efterleden har antagits innehålla dialektordet *själblmä* av *sjielmmä* 'tröskel; högsta punkten i fjällkedja som bildar en vattenledare'. Fjällets nuvarande på den svenska sidan använda samiska namn *Sulidälbmá* kan tolkas som en anpassning till den svenska namnformen, till vilken äldre felaktiga skrivformer sannolikt har bidragit. Efterleden i detta namn har betydelsen 'slät, höglänt plats'.

**Sulvik** tätort, Älgå sn, Jösse hd, Värmland. *Suleuiken* 1540. – Tätorten har vuxit fram ur en by. Namnet är givet efter Sulviken, den vik av Älgåfjorden vid vilken bebyggelsen ligger. Det innehåller sannolikt en fornsvensk motsvarighet till fvn. *süla* i en betydelse 'något kluvet' och var troligen ursprungligen ett gemensamt namn på Sulviken och den öster därom liggande Jösseforsviken, vilka skiljs åt av ett näs. Namnet skulle således betyda 'den kluvna viken'.

**Sund** gd, Nysunds sn, Edsbergs hd, Närke *Letälven*.

**Sund** tätort, Vagnhärads sn, Hölebo hd, Södermanland.

- (in) *Sunde* 1350. – Tätorten är framvuxen kring gården Sund. Gården förefaller ha fått namn efter sjön Sillens avsmalnande del nordväst om gården.
- Sund** sn, Ydre hd, Östergötland. *Sund* 1337. – Socknen har fått sitt namn från kyrkbyn, som ligger vid ett kort sund mellan Stora och Lilla Sundsjön.
- Sundals härad** hd, Dalsland. *Sundal* 1287. – Häradsnamnet återgår på ett gammalt bygdenamn, *Sundal*, avseende den södra (jfr *sunnan*) huvudbygden på Dalboslätten. Se vidare □ *Nordals härad*.
- Sundals-Ryr** sn, Sundals hd, Dalsland. *Ryers kirke* 1531. – Socknen har fått sitt namn från en bebyggelse vid kyrkan. Det innehåller fsv. \**riudher*, \**rydher* 'öppen plats i skog, uppröjt ställe' e.d. (□ *ryd*). Häradsnamnet *Sundal* tillades i särskiljande syfte 1885; i samma del av Sverige finns sockennamnen □ *Lane-Ryr* och □ *Väne-Ryr*.
- Sundbo härad** hd, Närke. (i) *Sundbohæredh* 1384, (j) *Sundz hæredhe* 1416, (i) *Askirsunz hæradhe* 1473. – Häradet uppträder under medeltiden under växlande namnformer. Vid sidan av *Sundbo hæradh* förekommer *Sunds hæradh*, det senare med genitiv av *Sund*, det förra med genitiv av en därtill bildad inbyggartebeteckning, *sundbor*. Utgångspunkt för namnen är ett kort sund, kallat *Sundet* eller *Allsundet*, mellan sjöarna Alsen och Viken i häradets centrum. Vid detta sund ligger □ *Askersund* med häradets gamla tingsplats. Undantagsvis har häradet också benämnts efter Askersund.
- Sundborn** sn, tätort, Dalarna. *Sonneborn* 1545 (avser kyrkbyn). – Namnet är äldst belagt på 1480-talet. Socknen, utbruten ur Svärdsjö 1620, har övertagit namnet från kyrkbyn, numera benämnd *Sundbornsbyn*. Tätorten har vuxit fram ur kyrkbyn. Förleden kan innehålla genitiv *Sunna* av mansnamnet fsv. *Sunne*. Efterleden innehåller bestämd form av □ *bor* 'passage mellan eller utmed vatten', sannolikt med syftning på hela området efter Sundbornsån mellan sjöarna Toftan och Runn. Namnet kan således ursprungligen ha betecknat den del av »born» som ägdes eller hade bebyggts av en man som hette *Sunne*.
- Sundby** sn, Österrekarne hd, Södermanland. *parrochia Sundby* 1304. – Socknen har fått sitt namn från kyrkbyn. Det innehåller i efterleden □ *by* 'gård; by'. Förleden har sitt upphov i det forna vattenlandskapet på Rekarneslätten. Mellan Sundby by och Åsby sträckte sig ett sund under järnåldern.
- Sundby** tätort, Ekerö sn, Färentuna hd, Uppland. (in) *Yttræsundby* 1337?, (j) *Sundby* 1517. – Tätortens namn är övertaget från byn Sundby vilken i sin tur sannolikt är namngiven efter ett forntida sund söder om byn. Efterleden är □ *by* 'gård; by'.
- Sundbyberg** kn, stad, Uppland. (Jn) *Sundhby* 1347, *Sundbyberg* 1787 (båda avser byn/gården). – Stadens namn återgår på den tätort som växte fram runt Sundbybergs järnvägsstation, öppnad 1876. Stationen hade i sin tur fått namn efter gården *Sundbyberg*, tidigare *Sundby*. Detta *Sundby* är sammansatt av ordet *sund*, syftande på

ett forntida sund, där nu Ballstaån rinner, och □ *by* 'gård; by'. Under senare delen av 1700-talet sammanlades byns tre hemman till ett säteri. Ägaren, assessor Z. J. Strandberg, genomdrev i samband med detta år 1775 en namnförändring till *Sundbyberg*. Efterleden *berg* kan här uppfattas som dels ett nobiliserande tillägg, dels en anspelning på ägarens eget efternamn.

**Sundbyholm** slott, Sundby sn, Österrekarne hd, Södermanland. – Det från 1500-talet belagda ortnamnet är en sammansättning av *by*- och sockennamnet □ *Sundby* och det statushöjande elementet □ *holm*. Egendomen har vuxit fram ur byn Sundby. Slottet ligger på ett näs i Mälaren.

**Sunderbyn** by, Nederluleå sn, Norrbotten □ *Södra Sunderbyn*.

**Sundhultsbrunn** tätort, Frinnaryds sn, Norra Vedbo hd, Småland. – Tätorten har vuxit upp kring en brunnsort. I namnets förled ingår bynamnet *Sundhult* (j *Siwndult* 1386), som innehåller mansnamnet fsv. *Siunde* och □ *hult*.

**Sundre** sn, Gotland. (i) *sundru* (med runor), (Jn) *Syndru* 1304. – Namnet är en bildning till ett forngutniskt \**sundre* '(den) södra' (av forngutniskt \**sunner* 'söder'). Det syftar på socknens läge längst söder ut på Gotland. Namnet *Sudret* på öns sydligaste del kan innehålla en parallellbildning, bildad till sidoförmen \**sudher* 'söder'.

**Sundsbruk** tätort, Sköns sn, Medelpad. – Tätorten har vuxit fram kring Sunds bruk och den år 1924 öppnade järnvägslinjen. Bruket har namn efter byn Sund (i *Sundh* 1535), som ligger vid Alnösundet.

**Sundsjö** sn, Jämtland. (De) *Sundasio* 1344. – Sockennamnet, som ursprungligen avsett sjön Sundsjön, är sammansatt av pluralis av ordet *sund* och *sjö*. Den sakliga bakgrunden är att det i sjön ligger flera holmar, vilka ger upphov till åtskilliga sund. Sockennamnet återgår närmast på ett bygdenamn. Det är dock möjligt att bygden inte har fått sitt namn direkt från sjön utan från en bebyggelse. Socknens största by bär nämligen namnet *Fanbyn* (j *Forneby* 1524) av ett äldre *Fornaby* 'den gamla byn'. Detta visar att denna bör ha haft ett äldre, nu försvunnet namn, vilket kan ha varit just *Sundsjö*.

**Sundsvall** kn, stad, Medelpad. *Sundzvaal* 1621. – Namnet innehåller i förleden bynamnet *Sund*. Efterleden är *vall* 'slät, gräsbevuxen mark; öppet strandområde'. Namnet betyder alltså antingen 'strandområdet vid Sund' eller 'vallen som tillhör byn Sund'.

**Sunnansjö** tätort, Grangårde sn, Dalarna. (i) *Sunnansjö* 1414. – Tätorten har utvecklats ur en by. I förleden ingår prepositionen *sunnan* 'söder om'. Efterleden är *sjö*. Namnet syftar på byns läge söder om Bysjön.

**Sunne** sn, Jämtland. (j) *Sundum* 1343 samtida avskr. – Socknen har övertagit namnet från byn *Sunne*. Det innehåller pluralis av ordet *sund*, vilket här syftar på de olika sund som Isön och Andersön bildar mellan öarna och fastlandet.

**Sunne** sn, tätort, Fryksdals hd, Värmland. (in) *Sundy*

1363. – Sockennamnet, som fram till 1891 officiellt skrevs *Sund*, är en stelnad form i dativ singularis av ordet *sund* med syftning på kyrkans läge vid det smala sundet mellan sjöarna Mellan-Fryken och Övre Fryken. Möjligen har socknen närmast fått sitt namn från en gård vid sundet. Tätorten har vuxit fram kring bebyggelsen vid kyrkan.

**Sunnemo** sn, tätort, Älvdals hd, Värmland. – Tätorten har vuxit fram kring ett år 1640 anlagt järnbruk, äldst kallat *Tutemo* efter en intilliggande gård. Detta namn överfördes också på det kapell som byggdes 1653 (*Tutemo Capell* 1692), liksom på den framväxande församlingen. Förleden i namnet *Tutemo* (*Twydemo* 1503, *Twttemo* 1535) är oklar, efterleden är *mo* 'sandig mark'. Namnet *Sunnemo* för kapellet och bruket är känt från mitten av 1700-talet (*Sunnemo Capell* 1746, *Sunnemo hytta* 1762, *Sundmo Capell* 1779, *Sunnmo* 1793, *Sunnemohyttan* 1817). Dess förled åsyftar bebyggelsens läge vid sundet mellan sjöarna Grässjön och Lidsjön. Den övantade förledsformen *Sunne-* har inte stöd i dialekten.

**Sunnerbo härad** hd, Småland. (*in*) *Sunderbo hered*, *Sunderbo* 1200-talets början. – Det småländska □ *Finnveden* var av gammalt uppdelat på tre huvuddelar, *Sunnerbo*, *Västbo* och *Östbo*, bildade till □ *bo* i betydelsen 'bygd': 'syd-, väst- resp. östbygden'. Dessa huvudbygder i Finnveden har inordnats som distrikt i häradsindelningen. Se vidare □ *Västbo härad* och □ *Östbo härad*.

**Sunnersberg** sn, Källands hd, Västergötland. *Sundræsbyærgh* 1291. – Socknen har fått sitt namn från en bebyggelse vid kyrkan. Efterleden åsyftar den höjd där kyrkan är belägen. Förledens innebörd är oviss.

**Sunningen** tätort, Herrestads sn, Lane hd, Bohuslän. – Namnet, som på 1700-talet avsåg två sillsalterier, är ett äldre \**Sundängen*, åsyftande ängsmarker vid det sund, Sunninge sund, som skiljer Byfjorden från dess yttersta del, Vrängelyckan.

**Sunnvåra** by, Vårö sn, Viske hd, Halland □ *Vårö*.

**Suntak** sn, Vartofta hd, Västergötland. (*de*) *Suntagi* 1225? – Sockennamnet är givet efter kyrkbyn. Efterleden innehåller ordet *teg*. Förleden kan innehålla ett mansnamn fsv. \**Sunte*, men även *sund* i betydelsen 'smal sankmark' har övervägts. Kyrkan ligger vid ån Ösans dalgång.

**Suorva** regleringsdamm, Gällivare och Jokkmokks sn, Lappland. – Namnet är en förkortning av *Suorvajaure*, en äldre stavningsform av lulesam. *Suorvvajávrrre*, som åsyftar en av de sjöar som nu täcks av dammen. Förleden *suorvva* har betydelsen 'en liten från föremål fri sittplats i bakåndan av en körsläde' och åsyftar en landformation vid sjöns nedre lopp. Efterleden är *jávrrre* 'sjö'.

**Sura** sn, Snevringe hd, Västmanland. (*in*) *Surum* 1305 (avser kyrkbyn). – Socknen har sitt namn efter kyrkbyn, nu uppdelad i Västsura och Östsura. Det innehåller sannolikt ett till adjektivet *sur* bildat äldre pluralt namn på de båda intilliggande sjöarna Västersjön och Östersjön, vilka har sankna stränder.

**Surahammar** tätort, Sura sn, Snevringe hd, Västmanland. – Tätorten, som har vuxit fram kring ett på 1600-

talet anlagt järnbruk, har sitt namn efter sockennamnet □ *Sura* och läget på byn Östsuras mark. Efterleden *hammar* betyder 'industriplanläggning med vattendriven hammare'.

**Surte** tätort, Nödinge sn, Ale hd, Västergötland. *Swortöön* 1476, *Sworthe* 1483. – Tätorten är framvuxen vid gården (Norra) Surte. Det är oklart om namnet är en bildning till det från norska dialekter kända *surta* 'järnhaltig myrjord, djjord', som hänger samman med adjektivet *svart*, eller om det är en sammansättning med detta ord som förled och som efterled *ö* i betydelsen 'land utmed vatten', syftande på läge vid Göta älv.

**Surteby-Kattunga** sn, Marks hd, Västergötland. – De två socknarna Kattunga sn och Surteby sammanslogs 1926. Surteby socken (*Surtuby* 1335) har fått sitt namn från kyrkbyn. Förleden innehåller den förbirinnande ån Surtans namn, som kan vara bildat till det från norska dialekter kända dialektordet *surta* 'järnhaltig myrjord, djjord', som hänger samman med adjektivet *svart*. Efterleden innehåller □ *by* 'gård; by'. Sockennamnet *Kattunga* (*Kattungesokn* 1413) är givet efter kyrkbyn. Det är bildat med □ *-inge* till djurbeteckningen *katt*, som här kanske avser lodjur (lokatter).

**Svalsta** tätort, Bergshammars och Tuna sn, Jönåkers hd, Södermanland. (*in*) *Sualdstadhum* 1296, (*in*) *Svalstadhum* 1318. – Tätorten ligger i anslutning till bl.a. byn Svalsta i Tuna socken. Förleden är oklar. Efterleden är □ *sta(d)*.

**Svalöv** kn, samt sn och tätort, Rönnebergs hd, Skåne. (*Jn*) *villa Swalleue* 1100-talets mellersta del (avser kyrkbyn). – Sockennamnet, som ursprungligen har avsett den gamla kyrkbyn, innehåller mansbinamnet fda. *Swali* 'svala' och □ *löv* 'arvegods'. Sedan 1600-talet och fram till 1915 kallades socknen *Norra Svalöv* efter kyrkans läge i byn Norra Svalöv. Kommunen har sitt namn efter den söder om kyrkan belägna tätorten Svalöv. Denna har vuxit fram kring en 1886 öppnad järnvägsstation och ett par växtförädlingsanstalter.

**Svanberga** tätort, Estuna sn, Lyhundra hd, Uppland. (*j*) *Swanbergha* 1409. – Tätorten har namn efter byn Svanberga. Det plurala namnet (se inl. 3.3.1) är sammansatt av fågelbeteckningen *svan* och *berg*. Det torde ursprungligen ha avsett den höjd på vilken bytomten är belägen.

**Svaneholm** gods, Skurups sn, Vemmenhög hd, Skåne. *Swannszholm* 1541. – Namnet är givet efter den ursprungliga huvudbyggnadens läge på en holme (□ *holm*) i Svaneholmssjön, förr kallad *Svansjön* (*Suanne sø* 1548). Sjönamnet åsyftar förekomst av svan.

**Svaneholm** f.d. järnbruk, Svanskogs sn, Värmland □ *Svanskog*.

**Svanesund** tätort, Långelanda sn, Orusts östra hd, Bohuslän. – Tätorten har vuxit upp vid ett färjeställe. Namnet avsåg från början södra delen av sundet (*Swane swndht* 1501) mellan Orust och fastlandet. I förleden ingår fågelbeteckningen *svan*. Svanar lär ännu i sen tid ha hållit till där.

**Svanshals** sn, Lysings hd, Östergötland. *Svanshals* 1282.

– Socknen har fått sitt namn från kyrkbyn. Det har troligen ursprungligen åsyftat en markerad udde i Tåkern norr om sockenkyrkan. Denna udde kan ha liknats vid en svanhals, men det är möjligt att det endast är elementet *hals* som här åsyftar uddens form och att förleden *Svans-*sammanshänger med fågelbeteckningen på ett annat sätt.

**Svanskog** sn, tätort, Gillbergs hd, Värmland. *Svanskog* 1503. – Sockennamnets innebörd är 'skogsbygden kring sjöarna Svan (Östersvan, Mellansvan och Västersvan)'. Sjönamnen åsyftar förekomst av svan. Tätorten, som t.o.m. 1980 kallades *Svaneholm*, har vuxit fram kring järnbruket Svaneholm, som anlades 1694 på prästgårdens mark. Efterleden i detta namn är det i herrgårds- och bruksnamn vanliga → *holm*.

**Svanstein** förs., gränsort, Övertorneå sn, Norrbotten. – Namnet avsåg ursprungligen ett järnbruk och är bildat till efternamnen *Svanberg* och *Steinholz*, avseende brukets grundare Abraham Steinholz och hans hustru Sara Svanberg eller möjligen hans svärfar, brukspatronen Seger Svanberg. Det kom under 1900-talet att användas om byn och vidare om församlingen. Byns äldre namn *Turtola*, skrivet *Turtula* 1539, används fortfarande om bydelen på den finska sidan. *Turtola* är bildat till ett finskt personnamn *Turto*, utvecklat ur det nordiska *Tord*, med ändelsen *-la* som anger boplat.

**Svappavaara** gruvort, Vittangi förs., Kiruna stad, Lappland. *Swapaware* 1660. – Namnet, som ursprungligen avsåg berget med malmfyndighet, nuvarande *Gruvberget*, är en förfinskning av ett äldre samiskt namn med oklar förled. Efterleden *vaara* betyder 'berg'. Den finsktalande lokalbefolkningens namn på orten är *Vaskivuori* 'Kopparberget'. Samma betydelse har ortens nuvarande nord-samiska namn *Veaikevääri*.

**Svartbyn** tätort, Överkalix sn, Norrbotten. *Suartheby* 1539, *Swartebyenn* 1543. – Tätorten återgår på en by. Förleden innehåller genitiv *Svarta* av mansnamnet fsv. *Svarte*. I efterleden ingår → *by* 'gård; by'.

**Svarte** tätort, Balkåkra sn, Ljunits hd, Skåne. *Svarteboa* 1684, *Svärteboa* 1712. – Namnet på detta gamla fiskeläge är en förkortad form av det ursprungliga *Svarteboða* (vars efterled är pluralis av → *bod*, här i betydelsen 'fiskebod'), en namnform som har levt kvar in i vår tid. Förleden i *Svarteboða* innehåller det ursprungliga namnet på Svartån, fda. \**Sværtā*, en bildning till adjektivet *svart* med syftning på mörkt vatten; det lokala uttalet av *Svarte* och *Svartån* är »Svärte» och »Svärteån».

**Svarteborg** sn, Tunge hd, Bohuslän. *Suartaborgh* 1320-talet, (j) *Suaurtaborghær sokn* 1330. – Socknen har fått sitt namn efter byn Svarteborg. I förleden kan ingå genitiv av \**Svarta*, ett antaget äldre namn på bäcken nedanför berget där kyrkan ligger. Ordet *svart* åsyftande mörkt vatten är vanligt i ånamn. Efterleden är *borg*, troligen med betydelsen 'berg(avsats) med brant sida, brant höjd'.

**Svarthen** sjö, Svartnäs sn, Dalarna → *Svartnäs*.

**Svarthen** sjö, Faurås och Himle hd, Halland → *Svarträ*.

**Svartlä** tätort, Edefors sn, Norrbotten. *Suarthela* 1539. – Tätorten återgår på en by. Förleden är bestämd form av adjektivet *svart* med syftning på markens färg, skuggläge e.d. I efterleden ingår ett norrbottniskt dialektord (*sand*)*lä* 'sandbotten, sandrev; låg sandstrand'. Ordet är identiskt med fvn. *lä* 'vatten som sköljer upp mot strandbrädden'. *Svartlä* kan därför tolkas som 'den svarta (mörkfärgade, skuggiga) sandstranden'.

**Svartlösa härad** hd, Södermanland. (i) *Swortaløtz hæradhe* 1423. – Det äldre namnet på häradet var *Yfra Tør* (j) *Yfra Tøør* 1369), avseende den längre in från havet lig-gande delen av det medeltida *Tør* (→ *Södertörn*; jfr → *Sot-holms härad*). Häradets tingsplats var fsv. *Svartaløt* (a) *Swartoløt* 1353), och efter denna kom häradet att få sitt nya namn, fsv. *Svartaløtz hæradh*, senare ombildat till *Svartlösa härad*. Namnet *Svartlöten* har levat kvar långt fram under nyare tiden, och platsen låter sig därför lokaliserar, nämligen till ett område invid Hallunda trafikplats vid E4/E20.

Fsv. *Svartaløt* är sammansatt av adjektivet *svart* och substantivet *löt* 'betesmark'. Enligt en lantmäterikarta från 1806 utgörs jorden på den gamla tingsplatsen av lerblandad svartmylla.

**Svartnäs** sn, Dalarna. *Swarttenäs* 1610. – Socknen, bildad 1924 genom utbrytning ur Svärdsjö socken, återgår på en på 1700-talet tillkommen bruksförsamling vid Svartnäs bruk. Det är ovisst om förleden innehåller sjönamnet *Svarten* eller en form av ånamnet *Svartån*, dock troligast det senare, varvid efterleden kan syfta på något mindre näs i Svartån (också kallad *Svartnäsån*) invid själva bruket. Det har uppgetts att Svartån har dybotten och därför mörkt vatten, medan sjön Svarten i stället har sandbotten. Ånamnet tolkas därför lämpligen som 'den svarta ån' och sjönamnet som 'sjön som avvattnas av Svartån'.

**Svarträ** sn, Faurås hd, Halland. *ecclesie Swarthra* 1330-talet. – Sockennamnet är övertaget från kyrkbyn. Genom denna rinner Svartån, som avvattnar sjön Svarten. Sjön har sannolikt fått sitt namn efter ån. Åns äldre namn bör ha varit \**Svarta* el. \**Svart-a* (fda. a 'å'), möjligen \**Svart*, i alla tre fallen med betydelsen 'den svarta (ån); ån med mörkt vatten'. Förleden i sockennamnet innehåller fda. genitiv av ånamnet (\**Svarto*, \**Svart-ar* eller \**Svartar*). Efterleden kan vara *rå* 'råmärke; gräns'. Om genitiv \**Svartar* (av \**Svart*) ingår som förled i namnet, finns också möjligheten att efterleden innehåller fda. a 'å' såsom ett förtydligande tillägg.

**Svartsjö** gods, Sänga sn, Färentuna hd, Uppland → *Svart-sjölandet*.

**Svartsjölandet** ö, Färentuna hd, Uppland. *Swartsjö Landet* 1718. – Förleden innehåller namnet på det stora godset *Svartsjö* (*Suartasio* 1310) i Sänga socken och efterleden → *land* i betydelsen 'ö'. Namnet *Svartsjö* har troligen från början avsett en större, nu uppgrundad sjö eller fjärd av vilken Svartsjöviken och Igelviken utgör rester. Ett äldre namn på Svartsjölandet var *Färingö(n)* (in *Feringaøem* 1277), jfr → *Färentuna härad*.

- Svartorp** sn, Tveta hd, Småland. *Swartha thorp* 1333. – Socknen har fått sitt namn efter kyrkbyn. I namnets förled ingår genitiv av mansnamnet fsv. *Svarte*. Efterleden är → *torp* 'nybygge'.
- Svartvik** tätort, Njurunda sn, Medelpad. – Tätorten har vuxit upp kring en såg och en lastningsplats samt den år 1925 öppnade järnvägslinjen. Namnet är givet efter Ljungans mynningsvik, och förleden kan ha åsyftat mörkt vatten eller att platsen legat i skugga.
- Svartå** tätort, Kvistbro sn, Edsbergs hd, Närke. (*ffore*) *Swartho* 1447. – Tätorten har vuxit upp kring ett järnbruk, som anlades vid Svartån på 1650-talet, och den år 1866 öppnade järnvägslinjen. Namnet, efter bruket, har ursprungligen tillkommit än och åsyftar mörkt vatten.
- Svartån** å (också *Svartnäsån*), Svartnäs sn, Dalarna → *Svartnäs*.
- Svartån** å, Svarträ sn, Faurås hd, Halland → *Svarträ*.
- Svartån** vattendrag, Ljunits hd, Skåne → *Svarte*.
- Svartälven** älv, Äppelbo, Järna, Nås och Säfsnäs sn, Dalarna samt Färnebo hd, Värmland och Hällefors sn, Grythytte och Hällefors hd, Västmanland. *Svartåa* ca 1660, *Swartelfwen* 1693. – Älvens namn åsyftar vattnets färg.
- Svealand** del av Sverige. (*af*) *swea ... landh* 1400-talets mitt. – Ortnamnet innehåller genitiv av folkslagsbeteckningen *svear* och pluralis av → *land* och betyder 'svearnas landområden'. Det synes vara givet som en pendang till → *Götaland*. I Kristoffers landslag från mitten av 1400-talet, varifrån belägget ovan är hämtat, sägs att Sverige uppkommit av *swea och gotha landh*, det förra beläget *nordan skogh*, det senare *sunnan scogh*, varmed avses läge norr respektive söder om Kolmården och Tiveden.
- Förleden i *Svealand* visar en utvidgad användning av folkslagsbeteckningen *svear*, som tidigare avsett folket i Mälardalskapen. Ännu vidare användning har *svear* fått i det svenska rikets namn; se närmare → *Sverige*.
- Svedala** kn, samt sn och tätort, Oxie hd, Skåne. (*vti*) *Sweydalæ* 1465 (avser kyrkbyn). – Kommunens namn är givet efter socknen och tätorten. Socknen i sin tur har fått sitt namn från den gamla kyrkbyn (nu en tätort). Det innehåller i förleden ett skänkt dialektord *svej* 'inbuktning' och pluralis (se inl. 3.3.1) av *dal* med syftning på kyrkbyns läge vid en inbuktning av en långsträckt dalgång.
- Svedvi** f.d. sn, Snevinge hd, Västmanland. (*ii*) *Swædhwí sookn* 1352. – Sedan 1943 ingår socknen i → *Hallstahammar*. Sockennamnets förled är dunkel. Efterleden kan innehålla en förkortad form av fsv. *-vidhi* 'skog' eller → *vi* 'helig plats, kultplats'.
- Sveg** sn, tätort, Härjedalen. (*f*) *Sueigi* 1273 avskr. – Namnet avsåg ursprungligen kyrkplatsen. Det innehåller fvn. *sveigr* 'krökning' och syftar på den skarpa krök som Ljusnan gör vid kyrkan.
- Svenarum** sn, Västra hd, Småland. – *Swethnarum* 1281 (avser byn). – Socknen har fått sitt namn från byn *Svenarum*. Det har ansetts innehålla en form av verbet fsv. *svidha* 'svedja' och → *rum* 'öppen plats'. Namnet betyder sålunda 'den öppna plats som uppkommit genom svedjande'.
- Sveneby** sn, Vadsbo hd, Västergötland. *parochie Swenaby* 1304. – Socknen har fått sitt namn från kyrkbyn. Det är sammansatt med → *by* 'gård; by'. Förleden synes innehålla genitiv pluralis av *sven* 'yngling; tjänare; väpnare'. Jfr → *Karlaby*.
- Svenljunga** sn, tätort, Kinds hd, Västergötland. *Swinalyongha* 1427. – Socknen har fått sitt namn från kyrkbyn. Förleden innehåller djurbeteckningen *svin*; efterleden åsyftar ljungbevuxen mark. Tätorten har vuxit fram vid kyrkbyn.
- Svenneby** sn, Kville hd, Bohuslän. (*j*) *Suzæina bear sokn* 1317. – Kyrkbyn har givit socknen dess namn, som i förleden innehåller genitiv pluralis av fvn. *sveinn* 'yngling; tjänare; väpnare'. Efterleden är → *by* 'gård; by'. Jfr → *Karlaby*.
- Svennevad** sn, Sköllersta hd, Närke. (*De*) *Suinæuap* 1314? – Kyrkbyn har givit socknen dess namn, som i förleden innehåller genitiv pluralis av ordet *svin*, här avseende 'vildsvin'. Efterleden är *vad* 'vadställe' och avser den plats där ån bryter genom Sköllerstaåsen.
- Svensbyn** tätort, Piteå sn, Norrbotten. *Swensbyn* 1539. – Tätorten återgår på en *by*. Förleden innehåller mansnamnet *Sven*, efterleden → *by* 'gård; by'.
- Svensksund** gd, Konungsunds sn, Björkekind hd, Östergötland → *Konungsund*.
- Svensköp** sn, Frosta hd, Skåne. *Suenskøb* 1390 avskr., *Swenschop* 1421 avskr. – Sockennamnet, som ursprungligen avsåg kyrkbyn, innehåller mansnamnet *Sven* och *köp* i betydelsen 'köpt gård, köpt mark'.
- Svenstavik** tätort, Bergs sn, Jämtland. – Tätorten har namn efter en järnvägsstation på inlandsbanan, som i denna del stod färdig 1918. I förleden ingår ett bebyggelsenamn *Svensta*, givet efter en torpare *Sven* i början av 1800-talet. Det är således inget »äkta»-stad-namn, jfr → *sta(d)*. Efterledens *vik* syftar på stationens läge vid en vik av Storsjön.
- Svenstorp** tätort, *by*, Stora Köpinge sn, Herrestads hd, Skåne. (*in*) *Swenstorp* 1387. – Byns namn innehåller mansnamnet *Sven* och → *torp* 'nybygge'. Tätorten, belägen ett par km öster om byn, har vuxit fram kring en järnvägsstation, som öppnades 1866.
- Svenstorp** gods, Odarslövs sn, Torna hd, Skåne. (*de*) *Swenstorp* 1367 avskr. – Godsets namn innehåller mansnamnet *Sven* och → *torp* 'nybygge'.
- Svenstorp** sn, Vemmenhögs hd, Skåne. (*af*) *Swenstorp* 1364 avskr. – Sockennamnet, som är lånat från kyrkbyn, innehåller mansnamnet *Sven* och → *torp* 'nybygge'.
- Sventorp** sn, Kåkind hd, Västergötland. (*in*) *Suenæporpe* 1343. – Socknen har namn efter kyrkbyn. Det med → *torp* 'nybygge' sammansatta ortnamnet innehåller genitiv pluralis av *sven* 'yngling; tjänare; väpnare' (jfr → *Karlaby*) eller genitiv av ett mansnamn fsv. \**Svene*.
- Sverige** *Sweriki* 1200-talets slut, *Sweariki* ca 1350. – Namnet *Sverige* är tidigast betygat i den fornengelska

dikten Beowulf från 700-talet (handskrift ca 1000). Det skrivs där *Swiorice*. Motsvarande fornsvenska form är *Svearike*, som tidigt utvecklas till *Sverike*. Denna form förändras sedan under medeltiden till *Sverighe*, med en övergång *k > gh* (frikativt *g*), som har förklarats dels som en inhemsk ljudutveckling, dels som inflytande från danskan.

*Svearike* är sammansatt av folkstamsbeteckningen *svear* i genitiv och ordet *rike* och betyder alltså 'svearnas rike'. *Svear* kan återges med 'de egna, vi själva' och är därmed en typisk beteckning som ett folk givit sig självt (jfr *götar*, se → *Götaland*). Svearna, som befolkade de tre landskapen omkring Mälaren, Södermanland, Uppland och Västmanland, utgjorde den ena av de båda folkstammar som spelade huvudrollen vid tillblivelsen av det svenska riket. Den andra stammen var de söder därom boende götarna (→ *Västergötland*, → *Östergötland*). Namnet *Svearike* talar för att svearna var ledande vid riksbyggnaden. Deras organisatoriska skicklighet, som omtalas redan av den romerske historieskrivaren Tacitus vid slutet av första århundradet e.Kr., betygas också av en tidig riksbyggnad, nämligen (i fornsvensk form) *Svethiudh* (*a, i Sveþiuþu*, normaliserad form, på två runstenar i Danmark och en i Södermanland). Riket *Svethiudh* är mycket äldre än Sverige och omfattade bara en del av detta, nämligen just de tre ovannämnda landskapen. Inom *Svethiudh* var Uppland det ledande landskapet, och sannolikt har namnet *Svethiudh* från början avsett just Uppland; de båda andra svealandskapen har fått sina namn i förhållande till Uppland (→ *Södermanland*, → *Västmanland*). *Svethiudh* innehåller som förled stambeteckningen *svear*, dock inte i genitivform som i *Svearike*. Efterleden *thiudh* är en fornsvensk motsvarighet till fvn. *þjóð* 'folk'. *Svethiudh* betyder alltså 'sveafolket' och har sekundärt överfört på det område där folket bodde.

Den isländska motsvarigheten till *Svethiudh*, *Svíþjóð*, används som namn på Sverige, och den något försvenskade formen *Svitjod* brukas ju ibland också i Sverige som ett skämtsamt namn på riket. *Svethiudh* ligger också, via en därtill bildad inbyggarebeteckning, till grund för internationella namn på Sverige, *Sweden* i engelskan, *Schweden* i tyskan, *Suède* i franskan, *Svezia* i italienskan, *Suecia* i spanskan m.fl.

**Svindersvik** egendom, Nacka sn, Värmdö skg, Uppland. *von Svindens Wijk* 1690. – Namnet är givet efter holländaren Johan van Swindern som vid mitten av 1600-talet anlade ett beckbruk på platsen.

**Svinesundsbron** bro, Hogdals sn, Vätte hd, Bohuslän. – Efterleden avser den bro som leder Europaväg 6 över det sund som utgör Idefjordens mynning i Skagerrak. Namnet på detta sund, *Svinesund* (til *Svínasundz* 1200-talet), är flertydigt. Enligt en äldre uppfattning innehåller det genitiv pluralis av folkbeteckningen *svear*. Enligt en annan tolkning ingår säkerligen genitiv pluralis av ordet *svin*, här avseende vildsvin.

**Svinhult** sn, Ydre hd, Östergötland. *Swinæhult* 1322. –

Socknen har lånat sitt namn från gården Svinhult. Det är sammansatt av ordet *svin*, här sannolikt åsyftande vildsvin, och → *hult*.

**Svinnegarn** sn, Åsunda hd, Uppland. *Datum Swinagarn* 1307. – Socknen har övertagit kyrkbyns namn. Detta har vanligen uppfattats som en sammansättning av genitiv pluralis av ordet *svin* (avseende vildsvin) och ett fornsvenskt *\*garn* 'tarm', som har kunnat användas om såväl öar som vikar, ursprungligen väl om sådana med långsmal form. Namnet skulle med denna utgångspunkt ursprungligen ha avsett den nu upplandade ö på vilken byn och kyrkan ligger. Det kan emellertid inte uteslutas att det från början har avsett den djupa vik som skjutit in i landet söder om kyrkan. Både i ett viknamn och ett önamn kan förleden alternativt vara ett fornsvenskt *\*svin* 'upptorkat eller av grunt vatten täckt område'.

**Svinninge** tätort, Österåkers sn, Åkers skg, samt Östra Ryds sn, Danderyds skg, Uppland. (*iuxta*) *villam Swynninge* 1325. – Namnet avsåg ursprungligen den by som nu är belägen strax norr om tätorten. Det innehåller en inbyggarebeteckning (→ *-inge*), sannolikt bildad till ett fornsvenskt *\*svin* 'upptorkat eller av grunt vatten täckt område'. Den skliga bakgrunden är byns lågt liggande marker som först relativt sent frilagts av landhöjningen.

**Svängsta** tätort, Asarums sn, Bräkne hd, Blekinge. – Tätorten har vuxit fram kring en järnvägsstation, som öppnades 1874. Dess namn synes vara givet efter torpet Svängestatorpet (*Swängestatorpet* 1801), som ursprungligen låg strax norr om järnvägsstationen. Torpets namn innehåller snarast ett ord *\*svängstad*, vars efterled är *stad* i betydelsen 'ställe, plats', och har i sin tur säkerligen äldst åsyftat ett ställe i den förbiflytande Mörrumsån, där man »svängde hästar», dvs. lät dem simma för att rengöras.

**Svärsjö** sn, tätort, Dalarna. (*j*) *Swalase* 1384 (avser nuvarande Kyrkbyn), (*j*) *Suerdasio socn* 1465. – Tätorten är till övervägande del framvuxen ur byn → *Borgärdet*. Den torde närmast ha lånat namnet från poststationen, inrättad 1870 och namngiven efter socknen. Socknen har övertagit det gamla namnet på nuvarande Kyrkbyn, vilken i sin tur hade fått namn efter den närbelägna Svärdsjön. Förleden i sjönammnet innehåller sannolikt en form av svenska dialekters *svärd*, *svard*, riksspråkets *svål* 'gräs-sväl', med syftning på gräsbottnen eller grässtränder.

**Svärta** sn, Rönö hd, Södermanland. (*til*) *Swerto* 1320-talet? – Sockennamnet synes ha utgått från ett som natur- eller ägonamn använt ord, bildat till adjektivet *svart*. Troligast är att namnet *Svärta* med syftning på mörk dyjord eller mörkt, beskuggat vatten en gång varit namnet på Svärtaån och att ån givit sitt namn åt kyrkan och senare socknen.

**Svärtinge** förs., tätort, Östra Eneby sn, Bråbo hd, Östergötland. (*in*) *Suærtinge* 1321. – Den från 1995 existerande församlingen har kyrka i tätorten Svärtinge. Tätorten är framvuxen på utmark till gården Svärtinge. Gårdnamnet är en bildning med → *-inge* till adjektivet *svart*

eller till ett ortnamn där *svart* ingår. Möjligen syftar *svart* här på den mörka mossjorden på stora områden av gårdens odlingsmark.

**Sya** sn, tätort, Vifolka hd, Östergötland. *parochie Sya* 1411. – Socknen har fått sitt namn från kyrkbyn. *Sya* har äldst säkerligen varit ett ånamn, vars innebörd dock är oviss. Vid kyrkan faller ett mindre vattendrag ut i Svartån. Tätorten har vuxit fram i anslutning till kyrkan.

**Sylarna** fjällmassiv, Undersåkers sn, Jämtland. *Sylan* 1645. – Namnet är bestämd form pluralis av redskapsbeteckningen *syl*. Det är ett jämförelsenamn, som tar fasta på att topparna i fjällmassivet ser vassa ut på avstånd. Även massivets sydsamiska namn *Bieljehke* med betydelsen 'den örönförsedda', en bildning till *bieljje* 'öra', grundar sig också på jämförelse.

**Synnerby** sn, Skånings hd, Västergötland. *Synderby* 1308. – Sockennamnet är givet efter kyrkbyn. Det betyder 'Södergården' eller 'Söderbyn' (→ *by*).

**Syrsan** fjärd, Lofta och Västra Eds sn, Norra Tjusts hd, Småland. *Syrsan* 1796. – Namnet har inte givits någon tillfredsställande förklaring.

**Sysslebäck** tätort, Dalby sn, Älvdals hd, Värmland. *Skollebeck* 1503, *Skötzebak* 1540, *Skyslebeck* 1564. – Tätorten består av byn Skyllbäck och flera andra byar söder därom. Bynamnet, vars förled är oklar, åsyftade troligen ursprungligen den till Klarälven rinnande Näckån. Den ursprungliga formen *Sysslebäck*, som uppträder redan i början av 1700-talet, har kommit att användas om tätorten, medan bynamnet i lokalt språkbruk och i gällande fastighetsregister har formen *Skyllbäck*.

**Syterskalet** fjälldal, Tärna sn, Lappland → *Sytertoppen*.

**Sytertoppen** fjälltopp i Norra Storfjället, Tärna sn, Lappland. – Namnet är givet efter bäckdalen *Syterskalet*, sydsam. *Sytereskaertie*, som delar den höga toppen i en nordlig och en sydlig del. Förleden kan innehålla en vattendragsbeteckning, jfr norska dialekters *sytre* 'liten porlande bäck', eller återgå på en bildning till sam. *sujtedh* 'sköta, vårda, valla' (nordiskt lånord). Efterleden i dalens namn är bestämd form av det svenska dialektordet *skal* (< *skardh*) 'inskärning i fjäll(rygg)'. Det samiska namnets efterled *skaertie* återgår på en äldre form av samma ord. Dalen är en samisk flyttled.

**Sågmyra** tätort, Bjursås sn, Dalarna. – Namnet *Sågmyra* kan knytas till en kopparhytta och ett nickelverk, tillkomna under 1800-talets förra hälft. En post- och järnvägsstation med namnet *Sågmyra* inrättades 1889. I namnets förled ingår namnet på byn Sågen, på vars mark tätorten har vuxit fram. Efterleden är dialektordet *myra* 'myr'. Det är obekant var den namngivande myren har legat.

**Såmmarlappa** gd, Jokkmokks sn, Lappland. – Namnet, lulesam. *Såmmárlahpa*, är övertaget från en på platsen befintlig grotta. Inneboriden hos förleden *Såmmár-*, som ingår i flera namn i trakten, är okänd. Efterleden innehåller *slahpa* 'överhängande klippvägg'.

**Sånfjället** Hede sn, Härjedalen. *Sonnefjäll* 1645. – Nam-

net är dunkelt. Den ofta framförda tolkningen att förleden innehåller en motsvarighet till isländskans *sunna* 'sol' är inte förenlig med namnets uttal i den lokala dialekten och måste därför avvisas.

**Sånga** sn, Färentuna hd, Uppland. (*in*) *parochia Sunga* 1310. – Sockennamnet återgår sannolikt på ett äldre önamn, vars härledning dock är dunkel. Namnet har, sannolikt med orätt, sammanställts med sockennamnet → *Sånga* i Ångermanland.

**Sånga** sn, Ångermanland. (*in*) *Sungu* 1303. – Socknen har fått sitt namn efter kyrkbyn. Det är sannolikt ett ursprungligt namn på Kvarnbäcken, som halvannan kilometer öster om kyrkan utmynnar i Ångermanälven. Namnet innehåller troligen ett med verbet *sjunga* besläktat ord, i så fall åsyftande bäckens ljud.

**Sånga-Säby** folkhögskola, Sånga sn, Färentuna hd, Uppland. (*j*) *Sæby* 1450 (osäker identifiering). – Namnet, som ursprungligen avsåg en gård eller by, är sammansatt av fsv. \**sæ(r)* 'sjö', och → *by* 'gård; by'. Ett *Säby* finns också i grannsocknen Skå och det är svårt att avgöra vilket namn de olika medeltida beläggen avser. Närheten till detta *Säby* har också medfört att sockennamnet lagts till i förtydligande syfte. År 1905 upptecknades uttalet »Sångseby».

**Såtenäs** gods, Tuns sn, Åse hd, Västergötland. *Satanæs* 1392. – Ortnamnet innehåller dialektordet *såt* 'håll för jägare där de sätter försåt', som här kan betyda 'fiskeplats' (jfr det norska dialektordet *såt* 'fiskeplats vid strandbrädden'). Bebyggelsen ligger vid ett näs i Vänern.

**Såbrå** sn, Ångermanland. (*De*) *Sioboradh* 1344. – Efterleden *rå* återgår på fsv. \**radh* 'bygd' (→ *härad*). Förleden *sioboa* 'sjöbornas' är genitiv av en inbyggarbeteckning, väl syftande på att inbyggarna bott vid havet.

**Säby** sn, Rönnebergs hd, Skåne. *Sæby* 1160-talet (avser kyrkbyn). – Socknen har sitt namn efter kyrkbyn. Det innehåller i förleden fda. \**sæ* 'sjö', här med syftning på läget vid Öresund. Efterleden är → *by* 'gård; by'.

**Säby** f.d. sn, förs., Tranås stad, Småland. *ecclesie Sæby* 1335. – Kyrkbyn har givit socknen dess namn, som i förleden innehåller fsv. \**sæ(r)* 'sjö' efter läget vid Säbysjön. Efterleden är → *by* 'gård; by'.

**Säby** by, Skå sn, Färentuna hd, Uppland → *Sånga-Säby*.

**Säby** gods, Visnums sn och hd, Värmland → *Värmlands Säby*.

**Säby** sn, Snevringe hd, Västmanland. *parochie Sæby* 1359. – Sockennamnet avsåg ursprungligen en bebyggelse vid kyrkan. Det innehåller i förleden fsv. \**sæ(r)* 'sjö', åsyftande läget vid sjön Freden. Efterleden är *by* 'gård; by'.

**Sädvajaure** fjällsjö, Arjeplogs sn, Lappland. *Sädva träsk* 1790-talet. – *Sädvajaure* är en äldre stavningsform av arjeplogssam. *Sädvvájávrrre* (även *Sieävájávrrre*). Förledens betydelse är okänd, efterleden *jávrrre* betyder 'sjö'.

**Säffle** kn, stad, Värmland. *Sæfigla* 1455. – Stadens namn är givet efter Säffle herrgård vid Byälven söder om staden. Enligt en tolkning är det sammansatt av *säv*, avseende olika vattenväxter, och ett fornsvenskt \**fjghle* 'sam-

ling av fågel; ställe där man jagar fågel'; det skulle då ursprungligen ha åsyftat rikt fågelliv i vassbankarna i Byälven. Enligt ett annat tolkningsförslag är namnet ett ursprungligt namn \**Sæfyghla* på den del av Byälven som rinner förbi herrgården. Förleden i detta namn skulle då vara fsv. \**sær*(r) 'sjö' med syftning på Byälvens mynningsvik i Vätern och efterleden en bildning till det nämnda \**fyghle* med syftning på rikt fågelliv.

**Säfsen** inofficiellt namn på Säfsnäs sn, Dalarna → *Säfsnäs*.

**Säfsnäs** sn, Dalarna. – Socknen, ursprungligen en del av Näs finnmark, blev kapellag under Näs 1748 och egen socken 1798. Det lokalt brukade sockennamnet är *Säfsen*. Som bebyggelsenamn avsåg detta äldst ett torp (*Säfzän* ca 1640), senare by, nu kallad *Säfsbyn*, där ett kapell byggdes. Från början har namnet emellertid syftat på den närbelägna Säfssjön. Förled i *Säfsen* är växtbeteckningen *säv*. Efterleden *-sen* har utvecklats ur *-sjön*. I mitten av 1700-talet kom det nyskapade namnet *Säfsnäs* i officiellt bruk, där *näs* tycks ha fogats till det gamla namnet utan topografisk motivering.

**Sälen** tätort, Transtrands sn, Dalarna. – Tätortsnamnet återgår på *Sälen* som gemensam benämning på byarna Östra och Västra Sälen. Namnet innehåller dialektordet *säl* 'fäbodställe'. Enligt traditionen har platsen varit fäbodställe för malungsbor. Bebyggelsen är möjligen be-lagd 1539 genom skrivningen *Yppetessel 'de »yppersta»,* dvs. längst upp belägna fäbodarna.

**Sälka** fjäll, Jukkasjärvi förs., Kiruna stad, Lappland. – Namnet är sannolikt en försvenskning av förleden i fjällets äldre nordsamiska namn, nuvarande *Sealggä 'Ryggen'*, troligen med syftning på Kölen. Fjället, som passerar av Kungsleden, är i dag känt genom turiststugor.

**Sällstorp** sn, Viske hd, Halland. (*jn*) *Sakælsthorp* 1344. – Namnet är övertaget från kyrkbyn. I förleden ingår förmodligen ett mansnamn, kanske fda. *Sakulf*. Efterleden är → *torp* 'nybygge'. Förleden uppvisar ihopdragna former (*Siels-, Sels-* o.d.) fr.o.m. 1580-talet.

**Sänna** tätort, Hammars sn, Sundbo hd, Närke. – Tätorten har uppstått vid ett villaområde. Namnet har tidigare tillkommit ett torp. Det är sannolikt bildat till ordet *sand* och avser ett sandigt område.

**Särestad** sn, Åse hd, Västergötland. (*in*) *Særistadhum* 1338. – Socknen har fått sitt namn från en gård eller by, möjligen Prästbolet. Förleden kan innehålla ett mansnamn fsv. \**Særidh* eller \**Særir*. Efterleden är → *sta(d)*.

**Särna** sn, tätort, Dalarna. (*i*) *Serna*, (*a*) *Sernom* 1378. – Tätorten är framvuxen ur kyrkbyn Särnaby (också kallad *Särna*). Namnet är dunkelt.

**Särslöv** sn, Oxie hd, Skåne. *Særsløff* 1504. – Sockennamnet, som är givet efter kyrkbyn, innehåller i efterleden → *löv* 'arvegods' och i förleden troligen ett forndanskt mansnamn, kanske \**Særir*.

**Särö** tätort, Släps sn, Fjäre hd, Halland. *Særæø* ca 1300. – Tätorten har vuxit fram på ön med samma namn, numera en halvö. Förleden är otolkad. Efterleden är *ö*.

**säter** Ortnamn innehållande *säter* är i Sverige spridda från Småland i söder till Ångermanland i norr (i Västerbotten, där namntypen inte har gammal hävd, finns några få sent tillkomna namn, t.ex. sockennamnet → *Nysättra*). Namntypen är huvudsakligen utbredd i norra Götaland och Svealand med tyngdpunkt i Östergötland och Södermanland, som tillsammans hyser nära hälften av landets alla *-säter*-namn. Innebörden av *säter* är 'utmarksäng, skogsäng'. Den fornspråkliga grundbetydelsen hos ordet, som är besläktat med verbet *sitta*, är 'sittande, uppehållsort', och det är tänkbart att det har kommit att beteckna någon anordning för uppsättning och förvaring av hö, där höet »sitter», och senare också platsen för en sådan anordning.

I ortnamn uppträder ortnamnelementet som *säter* och *sättra* (varav några har plural form, se inl. 3.3.1), med variantformerna *sätter* och *sättra* samt, i västra och norra Sverige, *sätt*.

Flera av namnen är enkla, *Sät(t)er* och *Sät(t)ra*. I de sammansatta namnen karakteriserar förlederna på olika sätt markområdet, i t.ex. → *Bredsättra* och → *Eskilsäter* ('äske' 'askbestånd'). Personbetecknande förleder, som i → *Botilsäter*, är ovanliga.

Från denna namngrupp skall skiljas de i västra Värmland, norra Västerdalarna, Härjedalen och Jämtland förekommande *-säter*-namnen, som innehåller ett nära besläktat ord (fvn. *sætr* i motsats till *setr*) med betydelsen 'fäbodställe'. Sådana namn finns även i Norge, varifrån riksspråkets *säter* 'fäbodställe' har lånats.

Litteratur: Folke Hedblom, De svenska ortnamnen på *säter*. En namngeografisk undersökning (1945); dens., Gästriklands äldre bebyggelsenamn. En förberedande undersökning (1958), s. 68.

**Säter** kn, stad, sn, Dalarna. *Sättre* 1553 (avser en kungsgård). – Staden, med privilegier från 1642, och socknen, som bröts ut ur Stora Tuna 1636, har övertagit namnet från en kungsgård. Den ursprungliga formen är *Sättra*, plural form (se inl. 3.3.1) av → *säter* 'utmarksäng'. Förmodligen ändrades *Sättra* till singularformen *Säter* vid inrättandet av kungsgården på 1550-talet för att man lättare skulle kunna hålla isär denna ort från andra närbelägna platser med samma namn. Dock brukades *Sättra* ända in på 1600-talet.

**Säter** sn, Vadsbo hd, Västergötland. *Sættra* 1345. – Socknen har fått sitt namn från kyrkbyn. Det innehåller → *säter* 'utmarksäng'.

**Säterbo** del av Arboga stad (f.d. sn, Åkerbo hd), Västmanland. (*in*) *parochia Sæterboherdhe* 1291. – Namnet, ett ursprungligt *Sæterbohæradh* med efterleden → *hærad* i betydelsen 'bygd', betyder 'säterbornas bygd' (se → *säter* 'utmarksäng'). Den bebyggelsehistoriska bakgrunden till namnet är inte klarlagd.

**Sätergläntan** hantverksskola för hemslöjd, Åls sn, Dalarna. – Då gården tillkom 1922 skapade man detta nya namn av de positivt laddade orden *säter* 'fäbodställe' och *glänta*. Båda var på sätt och vis motiverade då skolan an-



lades på fåbodvallen Knippbodarna. I denna del av Dalarna kallas emellertid fåbodställe för *bodar*, i Ål uttalat »buär».

**Sätla** sn, tätort, Marks hd, Västergötland. (*de*) *Sæteldrum* 1313 avskr. (avser kyrkbyn). – Socknen har fått sitt namn från kyrkbyn. Det plurala (se inl. 3.3.1) ortnamnet innehåller fsv. \**sæ(r)* 'sjö' och i efterleden snarast fsv. *tældra*, en sidoform till fsv. *tiældra* 'gränssten, rämärkessten'. Tätorten har vuxit fram vid sockenkyrkan.

**Sätöfta** tätort, by, Bosjöklosters sn, Frosta hd, Skåne. *Sæthætoftæ* 1181 sen avskr., (*de*) *Sætoftæ* 1292 sen avskr., *Setoft* 1557. – Namnets efterled innehåller *toft*, en sidoform till → *tomt*. Om det äldsta belägget är pålitligt, kan förleden utgöras av ett forndanskt \**sæta* 'uppehållsplats, boning'. Om så inte är fallet, torde förleden vara *fa*. \**sæ* 'sjö' med syftning på läget vid Östra Ringsjön. Tätorten har vuxit fram ur yngre sommarstugebebyggelse.

**Sättrabrunn** tätort, hälsobrunn, Kila sn, Övertjurbo hd, Västmanland. – Namnet på denna 1701 anlagda brunnsort innehåller → *säter* 'utmarksäng'.

**Sättersta** sn, Rönö hd, Södermanland. (*de*) *Setastum* 1280- eller 1290-talet? – Socknen har fått sitt namn från gården Sättersta. Förleden kan innehålla ett med *sitta* samhörigt ord, måhända *säte* med betydelsen 'uppehållsplats'. Efterleden är → *sta(d)*.

**Sättna** sn, Medelpad. (*Aff*) *Settne Sockn* 1543. – Namnet anses vara pluralis av ett ord fsv. \**setn*, besläktat med verbet *sitta* och med betydelsen 'uppehållsort; boplatz'. Det är obekant vad namnet avsett, innan det blev socken-namn.

**Sätuna** gods, Björklinge sn, Norunda hd, Uppland. (*i*) *Sætunum* 1353. – Namnet är sammansatt av fsv. \**sæ(r)* 'sjö', samt → *tuna*. Förleden syftar på läget vid Långsjöns norra ände för den by som gett godset dess namn.

**Sätuna** sn, Gudhems hd, Västergötland. *Sætuner* 1311 (avser kyrkbyn). – Socknen har fått sitt namn från kyrkbyn. Förleden innehåller fsv. \**sæ(r)* 'sjö', efterleden är → *tuna*.

**Sävar** sn, tätort, Västerbotten. *Szeuara* 1539 (avser den nuvarande kyrkbyn). – Tätorten är framvuxen ur kyrkbyn. Socknen, utbruten ur Umeå socken 1823, har övertagit kyrkbyns namn. En tolkning, dock osäker, är att förleden innehåller fsv. \**sæ(r)* 'sjö', här med syftning på havet, och att efterleden innehåller ett ord fsv. \**vara*, möjligen i betydelsen 'höglänt markområde; stenig skogsbacke; grusmark' e.d.

**Sävare** sn, Kinnefjärdings hd, Västergötland. *ecclesia Sæuara* 1361. – Socknen har fått sitt namn från kyrkbyn. Det plurala (se inl. 3.3.1) ortnamnets förled innehåller fsv. \**sæ(r)* 'sjö', rimligtvis med syftning på Vänern. Efterleden synes innehålla ett ord fsv. \**vara* 'höglänt markområde; stenig skogsbacke; grusmark' e.d. eller ett därmed samhörigt ord. Ortnamnet kan, innan det blev bebyggelsenamn, ha använts om ett större område än den nutida byn Säware.

**Sävast** tätort, Överluleå sn, Norrbotten. (*i*) *Sefastaby* 1486. – Tätorten är framvuxen ur en by. Förleden i namnets äldre form *Sävastby*, fsv. \**Sighfasta(r)by*, innehåller genitiv av mansnamnet *Sigfast*, här möjligen avseende en person som omtalas som testamentsvittne år 1339. En ljudövergång *f > v* är vanlig i de många mansnamnen på *-fast*, varav *-v* i *Sävast*. Efterleden i det äldre *Sävastby* är → *by* 'gård; by'. Förenklingen av *Sävastby* till *Sävast* är bebyggad först 1825 i bynamnet, men redan 1685 förekommer inbyggartebeteckningen *sävastar* (*Säfwastarne, Säfwasterna* m.fl.).

**Sävastön** tätort, Överluleå sn, Norrbotten. – Tätorten har uppstått på senare år i den del av byn (tätorten) → *Sävast* som kallas *Sävastön* eller *Ön*. Namnen avser också den av Luleälven och Lillån omflutna ö som bebyggelsen ligger på.

**Säve** sn, Västra Hisings hd, Bohuslän. (*i*) *Siaffuar sokn* 1354 avskr. – Någon by eller gård med namnet *Säve* finns inte. Namnet, som innehåller fornvästnordisk genitiv singularis av ordet *sjö* och ordet *socken*, alltså 'Sjösocknen', torde i stället ursprungligen ha avsett ett sankt område invid kyrkan. Fr.o.m 1600-talet förekommer skrivningar utan ordet *socken*.

**Sävedalen** förs., Sävedals hd, Västergötland. – Församlingen, som bröts ut ur Partille 1971, har fått namn efter → *Sävedals härad*.

**Sävedals härad** hd, Västergötland. *Sæwudæl* 1200-talets slut. – *Sävedal*, som är ett gammalt bygdenamn, innehåller som förled det gamla namnet på → *Säveån*, fsv. *Sæva*. Häradets huvudbygd ligger i Säveåns dalgång.

**Säveån** å, Bohuslän och Västergötland. (*iuxta*) *ampnem* ['ström, älv'] *Sæuæ* 1321. – Ånamnet är bildat till adjektivet fsv. *sæver* 'lugn, stilla' (jfr *sävlig*), syftande på åns lugna lopp.

**Sävja** tätort, Danmarks sn, Vaksala hd, Uppland. (*jn*) *Seffium* 1291. – Namnet, som är övertaget från byn *Sävja*, är flertydigt. Kanske skall det snarast uppfattas som pluralis (se inl. 3.3.1) av ett äldre fjärdsnamn fsv. \**Sævi*, avseende den forntida vattenyta som sträckte sig från Uppsalaåsen åt sydöst längs Sävjaån. Detta \**Sævi* skulle kunna vara bildat till växtbeteckningen *säv* och betyda 'den sävrika fjärden'. Alternativt kan det röra sig om ett ord med betydelsen 'våta', besläktat med *sav* 'näringsvätska i träd'. I så fall skulle namnet snarast ha tagit fasta på de sumpiga stränderna kring den grunda fjärden.

**Sävsjö** kn, stad, Småland. – Bebyggelsen har vuxit fram kring en landsvägsknut och den år 1864 öppnade järnvägslinjen, vars järnvägsstation gavs namn efter den väster därom belägna byn Sävsjö (*in Sepsio* 1319). Dess namn avsåg ursprungligen den intilliggande sjön Sävsjön. I sjönammets förled ingår växtbeteckningen *säv*.

**Sävstaholm** gods, Västra Vingåkers sn, Oppunda hd, Södermanland. – Ortnamnet innehåller ett äldre bynamn *Sävsta* (*Sigwalstadhæ* 1308), till vilket elementet → *holm* fogats. *Sävsta* innehåller i efterleden → *sta(d)* och i förleden det fornsvenska mansnamnet *Sighvald*.



Bild 68. Häradindelningen i Södermanland.

**Söderala** sn, tätort, Hälsingland. *Sudheralum* 1302. – Tätorten omfattar flera byar i kyrktrakten. Se vidare → *Norråla*.

**Söderarm** ö, Rådmansö sn, Frötuna och Länna skg, Uppland. *Söder-arms Båkar* 1788. – Enligt ett förslag skulle namnet ursprungligen syfta på ett sjömärke med en visare – en »arm» – på ön. Tolkningen stämmer bra med öns läge på södra sidan om den gamla farleden mellan Sverige och Finland.

**Söderby-Karl** sn, Lyhundra hd, Uppland. – Socknen bildades 1796 genom sammanslagning av Söderby och Karlskyrka socknar. Namnet *Söderby* (*De Sudherby* 1344), övertaget från kyrkbyn, är sammansatt av väderstrecksbeteckningen *söder* och → *by* 'gård; by'. *Karlskyrka* återgår på ett äldre *Karlungskirkia* (*Karlungskirkiu* 1287), där förleden säkerligen skall sammanhållas med bynamnet *Karlösa*. Snarast är det i *Karlungskirkia* ingående *Karlung* att uppfatta som ett husbondenamn för bonden i Karlösa, som då också får tänkas vara den som lät uppföra kyrkan. Ett alternativ är att kyrkan är namngiven efter lokalhelgonet Sankt Karlung, som då bör ha varit en man från Karlösa. Föreställningarna om ett helgon Sankt Karlung kan dock ha uppstått genom spekulationer utifrån kyrkans namn. *Karlösa* (in *Karløsum* 1378) är en sammansättning av mansnamnet fsv. *Karle* och → *lösa* 'glänta; äng'.

**Söderbärke** sn, tätort, Dalarna. – Tätorten består av byar i kyrktrakten. Se vidare → *Barken*.

**Söderfors** sn, tätort, Örbyhus hd, Uppland. (in) *Sydder-*

*fors* 1356 avskr. (avser en kvarn). – Tätorten och socknen har namn efter bruket Söderfors, anlagt vid en fors i Dalälven mellan Jörsön och den östra älvstranden. Förleden relaterar denna fors till nordligare belägna forsar längs Jörsöns västra och norra stränder.

**Söderhamn** kn, stad, Hälsingland. *Sødre hampn* 1552 (avser en hamn). – Staden grundades 1620, varvid den bröts ut ur Söderala socken. Namnet har ursprungligen syftat på en hamn och uttrycker motsats till en annan, förmodligen närbelägen hamn. Enligt uppgifter från 1700-talet har denna kallats *Norra hamnen* och varit belägen i havsviken Norrfjärden nordöst och öster om staden (jämför *Södra Fierden* 1747 som namn på Söderhamnsfjärden).

**Söderköping** kn, stad, Östergötland. (in) *Sudhercopia* 1200-talet (latiniserad namnform). – Ortnamnet innehåller fsv. *køpinger, køpunger* 'handelsplats'. Förleden *Söder* särskiljer orten från → *Norrköping* i samma landskap, och namnets innebörd är 'det södra Köping' eller 'den södra handelsplatsen'.

**Södermalm** stadsdel, Stockholms stad. (in) *fundo dicto* ['inom det område som kallas'] *Suthræ malm* 1288. – Namnet har uppkommit i analogi med → *Norrmalm*. Det avsåg från början säkerligen endast området närmast staden mellan broarna. Området som stadsdelen nu omfattar har sannolikt ursprungligen hetat *Åsö(n)* (*a Ase* ca 1345), där *ås* säkerligen syftar på Brunkebergsåsens (→ *Brunkeberg*) fortsättning söder ut från Stadsholmen.

**Södermanland** landskap. *Sundermannia* ca 1120 avskr. – Namnet betyder 'södermännens land'. Södermännen var i

gammal tid de som bodde i området söder om → *Uppland* (jfr → *Västmanland*); se vidare → *Sverige*. *Sörmland* är en sammandragnings form av *Södermanland*. – *Bild 68*.

**Södermanlands län** län. – Namnet är bildat till landskapsnamnet → *Södermanland*. Äldst omfattade länet hela Södermanland, dock under namnet *Nyköpings län*. År 1714 fördes länets östligaste del till → *Stockholms län*.

**Söderslätt** del av sydvästra Skåne. *Söndreslätt* 1690. – Namnet, ofta synonymt med *Söderlen* (jfr → *Österlen*), betecknar en del av sydvästra Skånesläätten med oklara gränser.

**Södersvik** tätort, Rådmansö sn, Frötuna och Länna skg, Uppland. – Tätorten har vuxit upp vid en gammal hamnplats för Lågarö by. Namnet kan vara en sammandragning av ett ursprungligt *\*Södergårdsvik* där förleden i så fall innehåller namnet på en av gårdarna i byn, *Södergården*.

**Södertälje** kn, stad, Södermanland. *Telgas* 1000-talet, *Tælgis* 1279. – Till grund för namnet ligger ett fornsvenskt *\*talgh*, ev. *\*tælgh(ia)*, besläktat med verbet *tälja* och med innebörden 'skåra, inskärning, nedskärning' eller 'vik'. Den sakliga bakgrunden till namnet är den långsträckt dalgång som skiljer Södertörn från Sörmlands fastland och genom vilken smala vikar söker sig fram från såväl norr som söder. Den forntida vattenled som gått genom dalgången bör ha burit namnet *\*Talgh* eller *\*Tælgh(ia)*. I det förra fallet får man tänka sig att *Södertälje* innehåller en inbyggarebeteckning fsv. *\*tælgihar* 'de som bor vid \*Talgh', bildad till detta namn. I det senare fallet får man räkna med att bebyggelsenamnet sekundärt fått plural form (se inl. 3.3.1). Förleden *Söder*, vilken uppträder första gången på 1500-talet, är tillfogad för att skilja namnet från → *Norrätälje*.

**Södertörn** halvö, Södermanland. (*de*) *Thørh* 1281, (*in*) *Tør* 1283, *Södertörn* 1645, *Södertören* 1689. – Namnets fornsvenska form har varit *Tør*, i bestämd form *Tøren*, varav senare *Törn* (*Södertörn*). Det gamla namnet *Tør* ingår i de båda medeltida hundraresnamnen *Yfra* och *Ytra Tør* (*Övre* och *Yttre Tør*), motsvarande → *Svartlösa* och → *Stockholms härad*. Den fornorska skaldedikten *Ynglingatal* (ca 900) omtalar ett *taur*, som av flera forskare identifierats med ortnamnet fsv. *Tør*, dock på osäkra grunder. Etymologin av detta mycket gamla namn är omstridd och komplicerat av att det är osäkert om det återgår på ett *\*Taur* eller *\*Tør* (< *\*Taru*). I det förnämnda fallet har föreslagits att det kan röra sig om en bildning till ett urnordiskt adjektiv *\*tau(h)ra* 'utsträckt', samhörig med ett fornsvenskt verb *\*tiuhan* 'draga'. Namnet skulle i så fall kunna syfta på den höga och raka – utsträckta – kustlinjen, som möter längs den viktiga segelleden mot Södertälje. Har man att göra med ett gammalt *\*Tør* är det tilltalande att se en ortnamnsbildning till ett urnordiskt *\*tar-* 'något sönderrivet eller sönderstyckat, spricka, klyfta' e.d. Besläktade bildningar finns i andra germanska språk och även i norska dialekter. Namnet skulle i så fall ta fasta på Södertörns klippiga och sönderrivna syd- och östkust. Förleden *Söder* kan möjligen vara tillagd för

att skilja namnet från ett *Tør* beläget norr om Stockholm, av vilket ett minne kan finnas i namnet *Törnaskogen* i Sollentuna. Troligare är dock att den har en mer allmän syftning på läget söder om Stockholm.

**Södervidinge** sn, Harjagers hd, Skåne. (*in*) *parochia Sinderhwidinge* ca 1368. – Socknen har sitt namn efter kyrkbyn. Det kan vara en bildning med → *-inge* till ett namn fda. *\*Syndærwhitinger* på en nu försvunnen sjö vid kyrkbyn. Sjönamnets efterled är i så fall en bildning till adjektivet *vit*, troligen med syftning på vit växtlighet (ängsull e.d.); förleden, fda. *syndær* 'söder', relaterar namnet till det sjönamn som ligger till grund för namnet på den angränsande byn och socknen → *Norrvidinge*.

**Söderåkra** sn, tätort, Södra Møre hd, Småland. (*j*) *Sudherakers sokn* 1390. – Ortnamnet är sammansatt av väderstrecksbeteckningen *söder* och → *åker*. Det är oklart om namnet är att uppfatta som ett gammalt bynamn eller som ett namn på den plats där kyrkan uppfördes.

**Söderås** tätort, Rättviks sn, Dalarna. (*j*) *Sudherase* 1386. – Tätorten är framvuxen ur de tre byarna Altsarbyn, Bäck och Söderås. Vid beslut om val av tätortsnamn 1977 torde ha spelat roll att skola, postombud och affär fanns i Söderås. I förleden ingår väderstrecksbeteckningen *söder*, i efterleden *ås*. Namnet syftar på byns läge på en höjd söder om en annan upphöjning vid Altsarbyn. Höjderna hör till samma åssträckning.

**Söderåsen** höjdsträckning, Skåne. (*pa*) *Sønderaas* 1501 avskr. – Åsens namn har givits av invånarna i Norra och Södra Åsbo härad norr om åsen.

**Södra Björke** sn, Gäsene hd, Västergötland. (*j*) *Byrke* 1394. – Socknen har fått namnet *Björke* från kyrkbyn. Namnet innehåller fsv. *\*birke* 'björkdunge, björkskog'. Sedan 1885 är socknens officiella namn *Södra Björke*. Namnleden *Södra* skiljer socknen från → *Norra Björke* socken i samma landskap.

**Södra Borgafjällen** fjällmassiv, Frostvikens sn, Jämtland. – Fjällområdet, som även kallats *Orrnäsfjället* efter en av topparna, utgör den södra delen i förhållande till → *Norra Borgafjällen*.

**Södra Finnskoga** sn, Älvdals hd, Värmland. *Södra Finnskoga Capellförsamling* 1840. – Namnet på socknen, som bröts ut ur Dalby socken 1840, betecknar socknen som den södra delen av finnskogarna, de skogsområden i nordvästra Värmland som koloniserades av finnar med början på 1600-talet. Formen *-skoga* är den dialektala motsvarigheten till riksspråkets *skogarna*. Jfr → *Norra Finnskoga*.

**Södra Fågelås** sn, Kåkindes hd, Västergötland → *Norra Fågelås*.

**Södra Gardfjället** fjällmassiv, Vilhelmina sn, Lappland → *Norra Gardfjället*.

**Södra Hestra** sn, tätort, Västbo hd, Småland. (*de*) *Hestrom* 1310. – Socknen har fått namn efter kyrkbyn. Namnet, som har plural form (se inl. 3.3.1), är bildat till fsv. → *hester* 'skottskog, småskog'. Tillägget *Södra* gavs 1885 för att skilja socknen från → *Norra Hestra* i Mo härad.

- Södra Härene** sn, Kullings hd, Västergötland. *Hæræne sokn* 1386. – Socknen har fått namnet *Härene* från kyrkbyn. Efterleden innehåller → *vin* 'betesmark; äng'. Förleden innehåller dialektordet *har* 'stengrund, stenig mark' e.d. eller djurbeteckningen *hare*. Sedan 1885 är socknens officiella namn *Södra Härene*. Den tillagda namnleden *Södra* skiljer socknen från → *Norra Härene* i samma landskap.
- Södra Kedum** sn, Barne hd, Västergötland. *Kithem* 1352. – Socknen har fått namnet *Kedum* från kyrkbyn. Det är sammansatt av *kid* 'killing, kid' och → *hem* 'boplats; gård'. Sedan 1885 är socknens officiella namn *Södra Kedum*. Tillägget *Södra* särskiljer socknen från → *Norra Kedum* i samma landskap.
- Södra Kvarken** del av Ålands hav och Bottenhavet mellan Uppland och Åland → *Norra Kvarken*.
- Södra Kyrketorp** sn, Gudhems hd, Västergötland. *Kirkio-torp sokn* 1462. – Socknen har fått sitt namn från kyrkbyn. Det med → *torp* 'nybygge' sammansatta namnet betyder snarast 'den bebyggelse Torp där en kyrka byggts'. Sedan 1885 är socknens officiella namn *Södra Kyrketorp*. Namnleden *Södra* särskiljer socknen från → *Norra Kyrketorp* i samma landskap.
- Södra Ljunga** sn, Sunnerbo hd, Småland. *parochia Lyonga* 1374. – Socknen har fått sitt namn av prästgården. Det innehåller pluralis av *ljung* 'ljunghed' (om plural form se inl. 3.3.1). Tillägget *Södra* tillkom 1886 för att socknen skulle åtskiljas från → *Norra Ljunga* i Västra härad.
- Södra Loken** sjö, Grythyttans sn, Grythytte och Hällefors hd, Västmanland → *Loka brunn*.
- Södra Lundby** sn, Laske hd, Västergötland. *ecclesie Lundby* 1286. – Socknen har fått namnet *Lundby* från kyrkbyn. Det innehåller *lund* och → *by* 'gård; by'. Sedan 1885 är socknens officiella namn *Södra Lundby*. Tillägget *Södra* särskiljer socknen från → *Norra Lundby* socken i samma landskap.
- Södra Mellby** sn, Albo hd, Skåne. (in) *Mæthilby* 1313 (avser kyrkbyn). – Sockennamnet, som ursprungligen avsåg kyrkbyn, är sammansatt av adjektivet fda. \**m(i)æthal* 'i mitten befintlig' med oklar syftning och → *by* 'gård; by'. Sedan 1885 heter socknen officiellt *Södra Mellby* till åtskillnad från → *Norra Mellby*.
- Södra Möckleby** sn, Gräsgårds hd, Öland. (de) *Myklæby* 1279, (j) *Sydhra Myklaby sokn* 1429. – Namnet, som är övertaget från en by, är sammansatt av bestämd form av det fornsvenska adjektivet *mykil* 'stor' och → *by* 'gård; by', således 'den stora byn'. Bestämningen *Södra* har fogats till namnet för att skilja det från → *Norra Möckleby* i Möckleby härad.
- Södra Möre härad** hd, Småland. (j) *Sudhrehærædhe jnan Møre* 1377 avskr. – Häradet är det södra av de båda härad som det småländska → *Möre* alltsedan de äldsta källorna varit indelat i. Se vidare → *Norra Möre härad*.
- Södra Ny** sn, Näs hd, Värmland. *Ny soken* 1503. – Sockennamnet anger socknen som ny i förhållande till modersocknen By. *Södra* tillades 1885 till åtskillnad från sockennamnen → *Ny* och → *Norra Ny*.
- Södra Näs** tätort, Träslövs sn, Himle hd, Halland. *Naes* 1580. – Tätorten har utvecklats ur byn Näs, som ligger på ett näs i Kattegatt. Bestämningen *Södra* är tillagd med tanke på byn Trönningenäs, också kallad (*Norra*) Näs, i grannsocknen Lindberg (→ *Trönningeby*).
- Södra Råda** sn, Visnums hd, Värmland. *Rudha sokn* 1346. – Det plurala (se inl. 3.3.1) ortnamnet innehåller → *rud* 'röjning'. Sedan 1885 är socknens officiella namn *Södra Råda*. Förleden *Södra* särskiljer socknen från → *Norra Råda* socken i samma landskap.
- Södra Rörum** sn, Frosta hd, Skåne. (in) *Rytherum syndra* ['södra'] 1360- eller 1370-talet. – Socknen har sitt namn efter kyrkbyn. Det innehåller i förleden genitiv pluralis av dialektordet *ryd* 'röjning' (jfr → *ryd*). Efterleden är → *rum* 'öppen plats'. Tillägget *Södra* skiljer socknen från → *Norra Rörum* i samma härad.
- Södra Sallerup** sn, Oxie hd, Skåne. (j) *Salorp* 1485 avskr. – Sockennamnet, som är givet efter kyrkbyn, innehåller i förleden troligen mansnamnet fda. *Saxel*. Efterleden är → *torp* 'nybygge'. *Södra* tillades 1885 i syfte att skilja socknen från → *Västra* och → *Östra Sallerup*.
- Södra Sandby** sn, tätort, Torna hd, Skåne. (in) *Sanby* ca 1250 (avser kyrkbyn). – Socknen har sitt namn efter kyrkbyn (nu en tätort). Det är sammansatt av *sand* och → *by* 'gård; by'. Bebyggelsen ligger på sandjord på gränsen till lerslätten i väster. *Södra* tillades 1885 till åtskillnad från → *Norra Sandby*.
- Södra Sandsjö** sn, Konga hd, Småland. *Sandßiöö* 1680. – Socknen har tidigare hört till Linnerys socken. Någon gård eller by med motsvarande namn finns inte. Kyrkan uppfördes vid den intilliggande Sandsjön, och socknen har fått namn efter denna. Socknen kallas från 1885 *Södra Sandsjö* för att den skall åtskiljas från → *Norra Sandsjö* i Västra härad.
- Södra Solberga** sn, Västra hd, Småland. *ecclesie Solbærgha* 1335?, (i) *Solbærgha sokn* 1398. – Socknen har fått sitt namn från en gård. För tolkningen av namnet se → *Norra Solberga*.
- Södra Storfjället** lågfjällsområde, Tärna sn, Lappland. – Fjällets sydsamiska namn *Åarjel Stoerevaerie* är troligen en översättning av det svenska namnet. Jfr → *Norra Storfjället*.
- Södra Sunderbyn** tätort, Nederluleå sn, Norrbotten. – Tätorten utgörs av den centrala delen av den stora byn Sunderbyn. Namnet *Södra Sunderbyn* gavs först till en järnväghållplats vid den nuvarande tätorten och står i motsatsförhållande till *Norra Sunderbyn*, vilket 1923 blev namn på en järnvägs- och poststation och med tiden kom att beteckna hela norra delen av Sunderbyn. Namnet *Sunderbyn* (i *Swnderby* 1502) kan återgå på fsv. \**Sundaraby* och i förleden innehålla genitiv pluralis av en inbyggarebeteckning fsv. \**sundare* 'sundare', person bosatt vid ett sund, person som härstammar från eller bor på en plats som heter Sund. I efterleden ingår → *by* 'gård; by'.
- Södra Säm** sn, Kinds hd, Västergötland. *Sææm* 1346 (av-

ser kyrkbyn). – Socknen har fått namnet *Säm* från kyrkbyn. Förleden innehåller fsv. \**sæ(r)* 'sjö' och efterleden → *hem* 'boplatz; gård'. Den namngivande byn ligger vid en sjö som efter byn kallas *Sämsjön*. Sedan 1885 är socknens officiella namn *Södra Säm*. Tillägget *Södra* särskiljer socknen från → *Norra Säm* i samma landskap.

**Södra Tjusträ härad** hd, Småland → *Norra Tjusträ härad*.

**Södra Unnaryd** sn, Västbo hd, Småland. (*apud ecclesiam Vndariuth* 1300. – Då två socknar i Småland hette *Unnaryd*, beslöts 1885 att de skulle kallas → *Norra Unnaryd* och *Södra Unnaryd*. *Södra Unnaryd* har övertagit namnet från kyrkbyn Unnaryd, numera en tätort. I förleden ingår genitiv \**Unda* av den intilliggande sjön Unnens namn, fsv. \**Unde* (innehållande fsv. \**unde* 'sjö'). Efterleden är → *ryd* 'röjning'.

**Södra Vedbo härad** hd, Småland. (*j*) *Sudhra Widhbo* 1399. – Häradet omfattar södra delen av det tidigare häradet Vedbo, som vid mitten av 1400-talet delades i → *Norra Vedbo härad* och *Södra Vedbo härad*.

**Södra Vi** sn, tätort, Sevede hd, Småland. (*in*) *parochia Wi* 1311. – Sockennamnet är övertaget från kyrkbyn och innehåller → *vi* 'helig plats, kultplats'. *Södra* är tillagt i sen tid för att skilja namnet från *Norra Vi* i Ydre hd, Östergötland. För tätortens namngivning har säkerligen också järnvägsstationen *Södra Vi* spelat en roll.

**Södra Ving** sn, Ås hd, Västergötland. *parochia Wighne* 1334. – Socknen har fått sitt namn från kyrkbyn. Det innehåller troligen ett gammalt namn relaterat till den intilliggande sjön Mogden, ett fornsvenskt \**Wighn* 'den krokiga, Kroksjön'. Sedan 1885 är socknens officiella namn *Södra Ving*. Förleden *Södra* särskiljer socknen från → *Norra Ving* i samma landskap.

**Södra Vram** sn, Luggude hd, Skåne. (*in*) *Sundra* ['södra'] *Wram* 1424 (avser kyrkbyn) → *Norra Vram*.

**Södra Vånga** sn, Ås hd, Västergötland. *Wanga sokn* 1380. – Socknens namn är givet efter kyrkbyn. Det plurala (se inl. 3.3.1) ortnamnet innehåller fsv. *vanger* 'fält, mark', svenska dialekter *vång* 'en bys eller ett hemmans inhägnade ägor i motsats till utmarken; gårde; skifte; hage'. Sedan 1885 är socknens officiella namn *Södra Vånga*. Förleden *Södra* särskiljer socknen från → *Norra Vånga* socken i samma landskap.

**Södra Åby** sn, Vemmenhögs hd, Skåne. *Aby* 1133 avskr. (avser kyrkbyn). (*in*) *Aby syndræ* ['södra'] 1410 (avser kyrkbyn). – Sockennamnet, som ursprungligen avsåg kyrkbyn, är sammansatt av *å* (avseende en å i kyrkbyns grannby *Norra Åby*) och → *by* 'gård; by'.

**Södra Åkarp** sn, Oxie hd, Skåne. (*in*) *Akathorp* 1310. – Sockennamnet, som ursprungligen avsåg kyrkbyn, innehåller mansnamnet *Åke* och → *torp* 'nybygge'. *Södra* tillades 1885 i syfte att skilja socknen från → *Norra Åkarp*.

**Södra Åsarp** sn, Kinds hd, Västergötland. *Asatorppe kyrkke* 1400-talet. – Socknen har fått sitt namn från kyrkbyn. Förleden innehåller mansnamnet fsv. *Ase*, genitiv pluralis av ordet *ås* eller ett äldre ortnamn innehållande *ås*. Kyrkan ligger mellan höjder. Sedan 1885 är

socknens officiella namn *Södra Åsarp*. Namnleden *Södra* särskiljer socknen från → *Norra Åsarp* i samma landskap.

**Södra Åsbo härad** hd, Skåne. *Asboheret sundræ* ca 1300, (*in*) *Syndreasboheret* 1323 avskr. → *Norra Åsbo härad*.

**Södra Åsum** sn, Färs hd, Skåne. *Asum* ca 1300 (avser kyrkbyn). – Sockennamnet är lånat från kyrkbyn. Det innehåller dativ pluralis (se inl. 3.3.1) av *ås* med syftning på en höjdsträckning vid kyrkbyn. *Södra* tillades 1885 i syfte att skilja socknen från → *Norra Åsum*.

**Sölvesborg** kn, stad, Blekinge. *Siluisborgh* 1343 sen avskr. (avser en borg), *Syluesborgh* 1406 (avser en borg). – Stadens namn, som ursprungligen avsåg en borg, anses innehålla ett äldre namn fda. \**Sylvir* (\**Solvir*) 'den grumliga' på den inre delen av Sölvesborgsviken.

**Söndrum** sn, Halmstads hd, Halland. (*j*) *Sonderam sonkn* 1399. – Namnet är lånat från kyrkbyn. I förleden ingår fda. *syndræ* 'södra'. Efterleden är → *hem* 'boplatz; gård'. Namngivningen kan ha skett utifrån den längre norrut belägna byn Onsjö.

**Söne** sn, Källands hd, Västergötland. (*De*) *Søne* 1291. – Socknen har fått sitt namn efter kyrkbyn. Efterleden innehåller → *vin* 'betesmark; äng', förleden troligen *so* 'sugga'.

**Söraby** sn, Norrvinge hd, Småland. – Socknen har fått sitt namn från byn Söraby (*Södraby* 1770). Den består av de sedan 1782 sammanslagna socknarna *Norra* och *Södra Rottne*, i sin tur uppkomna ur ett äldre *Rottne* (*Rötne* 1350; rimligen felskrivning för *Rotne*), ett ursprungligt ånamn \**Rotn* 'den rytande' (jfr sjönamnet → *Rottnen*).

**Sörbo** by, Krokstads sn, Sörbygdens hd, Bohuslän → *Sörbygdens härad*.

**Sörbotten** annat namn för Bottniska viken söder om Kvarken → *Norrbotten*.

**Sörby** sn, Västra Göinge hd, Skåne. *Sørby Sognn* 1570-talet. – Sockennamnet, som har lånats från kyrkbyn, kan innehålla ett forndanskt \**sør* 'smuts, gytta'. Efterleden är → *by* 'gård; by'.

**Sörby** sn, Vilske hd, Västergötland. *Sørby* 1305. – Socknen har fått namn efter kyrkbyn. Efterleden innehåller → *by* 'gård; by'. Förleden innehåller dialektordet *sør* 'smuts, gytta'. Nära byn finns sankmarker.

**Sörbygdens härad** hd, Bohuslän. (*a*) *Saurbiom*, (*a*) *Saurbioom* 1433. – Den äldre namnformen, som innehåller pluralis av ordet *by*, utgår från bynamnet *Sörbo* (*i Saurbæ* 1273?) i Krokstads socken. Det synes råda en fördelning mellan den plurala formen som bygde- och skeppsredena (*→ härad*) och den singulara formen som bynamn. I den förra funktionen utbyts efterleden under medeltiden mot *bygd* (*j*) *Sorbygd* 1430). Förleden innehåller fvn. *saurr* 'smuts, gytta', syftande på sankmark. På grund av dialektalt sammanfall av fvn. *saurr* och *suør* 'söder' i *sør* har namnet associerats med väderstrecksbeteckningen (*Södherbygden* 1527); här till har bidragit att Sörbo ligger längst i söder i Krokstads socken.

**Sörfors** tätort, Umeå sn, Västerbotten. *Sudrafors* 1530-talet. – Tätorten utgörs av en by. Namnet är givet efter läget vid Sörforsen i Umeälven. Vid den norr därom belägna Norrforsen ligger byn Norrfors (*Norrafors* 1530-talet). Jfr → *Stornorrfors*.

**Sörforsa** tätort, Forsa sn, Hälsingland. – Tätorten växte i 1900-talets början fram som industrisamhälle i byn Lund (*Lwndhen* 1535, *Lundh* 1542), vars namn ursprungligen syftade på det lövträdsbestånd som finns i tätortens centrum. Med tanke på det skånska stadsnamnet *Lund* kunde den år 1929 inrättade postanstalten inte överta samhällets namn utan fick i stället heta *Sörforsa*. Detta nyskapade namn syftade på att postanstaltens utbärningsområde skulle omfatta södra delen av Forsa socken. Det kom så småningom också att brukas som namn på samhället.

**Sörgadden** sydspetsen av Gadden, ö i Norra Kvarken, Holmöns sn, Västerbotten → *Holmön*.

**Sörmjölle** tätort, Hörnefors sn, Västerbotten. *Södermiölu* 1539. – Tätorten återgår på en by. Förleden särskiljer detta namn från det 6 km längre bort uppträdande bynamnet *Norrmjölle* (*Norre Miölu* 1539). Båda byarna ligger nära kusten, Sörmjölle väster om och till och med något norr om Norrmjölle, något som förklaras av att den öst-västra kuststräckan i äldre tid uppfattats som nord-sydlig. I namnens efterled ingår en böjd form av ett ånamn, fsv. \**Miöla*, avseende två olika åar, Sörmjölleån och Norrmjölleån. Ånamnet är bildat till dialektordet *mjåla* i betydelsen 'lös, fin sand; blandning av sandjord och mylla', på västerbottniska *mjöla* 'backe av fin, vit sand' o.d.

**Sörmland** landskap → *Södermanland*.

**Sörsta** by, Kolbäcks sn, Snevringe hd, Västmanland → *Sörstafors*.

**Sörstafors** tätort, Kolbäcks sn, Snevringe hd, Västmanland. – Tätorten har vuxit fram i anslutning till Sörstafors pappersbruk, beläget vid en fors i Kolbäcksån. Namnets förled utgörs av namnet på den intilliggande byn Sörsta, på vars mark pappersbruket anlades. Bynamnet *Sörsta* (in *Sudrusum* 1369) är sammansatt av väderstrecksbeteckningen *söder* och pluralis av *hus* med senare ombildning i anslutning till de i bygden vanliga ortnamnen på → *sta(d)*. Vilken bebyggelse Sörsta är relaterad till är obekant.

**Sörsundet** sund mellan Hamrångefjärden och Bottenhavet, Hamrånge sn, Gästrikland → *Norrundet*.

**Sörvik** tätort, Ludvika sn, Dalarna. – Tätorten är framvuxen ur en by. Ännu 1882 benämndes byn *Sörgovik* att särskilja från *Norrgovik*, en by längre norrut (*Söderegduika* 1539, *Norregduika* 1539). Byarna kallas numera *Sörvik* och *Norrvik*. De har utvecklats ur en äldre by, kanske benämnd fsv. \**Gudhuvik* och troligen belägen på platsen för nuvarande Sörvik. Förleden i detta namn kan vara genitiv av fsv. \**Gudha*, avseende den å som avvattnar sjöarna Norra och Södra Gussjön. Efterleden i \**Gudhuvik* har syftat på den vik vid Sörvik där \**Gudha* mynnar i sjön Väsman. Namnens bakgrund kan ses på två sätt. I det ena fallet vore ånamnet bildat till ett verb fsv. \**gudha*, ännu levande i dialekterna som *gåda* 'ånga, ryka; prata, stim-

ma, stoja' o.d., varvid *Gussjön*, fsv. \**Gudhusior*, bildats till ånamnet. Ånamnet skulle därmed betyda 'den ångande, rykande (ån)' eller, om namnet är ljudhärmande, 'den stimmade (ån)' e.d. I det andra fallet kan sjönamnet ha varit utgångspunkt för ånamnet \**Gudha* och lytt fsv. \**Giudhasior* med som förled genitiv pluralis av fsv. \**giudher* 'fiskgjuse', vilket motsvaras av dialektordet (*fisk*)*gjud*, och som efterled fsv. *sior* 'sjö'. Sjönamnet har därvid genomgått en ljudutveckling \**Giudhasior* > \**Gudhasior* > *Gussjön*(n). Till \**Gudhasior* kan så ett ånamn \**Gudha* 'ån som avvattnar »Gjudsjön»' ha skapats.

**Söråker** tätort, Hässjö sn, Medelpad. *Sijörakker* 1535. – Tätorten har vuxit fram vid ett sågverk och en massafabrik samt den år 1925 öppnade järnvägslinjen. Namnet, som äldst avsåg en by, innehåller väderstrecksbeteckningen *söder* och → *åker*.

**Sösdala** tätort, Norra Mellby sn, Västra Göttinge hd, Skåne. (*I*) *Systala* 1368 sen avskr., *Søstalle* 1583. – Tätorten har vuxit fram kring en järnvägsstation vid södra stambanan, norr om den gamla byn Sösdala. Namnet är oklart; kanske innehåller det i förleden ett ord fda. \**sos* 'smuts, sumpmark' med syftning på sumpmarker söder om byn. Efterleden är pluralis (se inl. 3.3.1) av *dal*.

**Sövde** sn, tätort, Färs hd, Skåne. (*aff*) *Søwedhe* 1478 (avser en gård). – Sockennamnet, som är givet efter kyrkbyn, innehåller i förleden troligen fda. \**sæ* 'sjö', med syftning på Sövdesjön. Efterleden är dativ singularis av fda. *with* 'skog'. Tätorten har vuxit fram ur kyrkbyn och norr därom belägen sommarstugebebyggelse.

**Sövestad** sn, tätort, Herrestads hd, Skåne. (*Jn*) *Seuestathum* 1100-talets mellersta del. – Sockennamnet avsåg ursprungligen kyrkbyn (nu en tätort). Det kan i förleden innehålla ett forndanskt \**sæwi* 'fuktighet', åsyftande forna sankmarker öster om kyrkbyn. Efterleden är → *sta(d)*.

## T

**Taberg** berg, Månsarps socken. Tveta hd, Småland → *Smålands Taberg*.

**Tahe** gd, Månsarps sn, Tveta hd, Småland → *Smålands Taberg*.

**Tallboda** tätort, Rystads sn, Åkerbo hd, Östergötland. – Tätortens namnets bakgrund är obekant. Förleden torde syfta på något tallbestånd. Efterleden *-boda* (se → *bod*) är i detta fall säkerligen schablonartad.

**Tallvik** tätort, Överkalix sn, Norrbotten. – Tätorten har troligen övertagit namnet från en närbelägen vik av sjön Tallviksavan. Förleden innehåller trädbeteckningen *tall*.

**Tallåsen** tätort, Ljusdals sn, Hälsingland. – Tätorten, som består av ett par byar, har namn efter en 1885 tillkommen järnvägsstation och en 1886 inrättad poststation på mark till byn Ede. Förmodligen på grund av att *Ede* var föga lämpligt som stationsnamn, nyskapades namnet *Tallåsen*. Man tog därvid fasta på att det fanns en tallbevuxen sandås på platsen.

**Tandsbyn** tätort, Lockne sn, Jämtland. – Tätorten har

Bild 69. Tarradalen och Basseuksa. Basseuksa 'den heliga dörren' avser en märklig geologisk bildning, ett fristående 18 m högt »portvalv» i bergsidan. Ett äldre namn på denna plats ligger till grund för Tarradalen. Foto: Ernst Manker 1943. Nordiska museets bildbyrå.



fått namn efter stationen Tandsbyn vid inlandsbanan, kring vilken den vuxit fram. I förleden ingår bynamnet *Tand* (i *Tand* 1410), sannolikt besläktat med *tända* och syftande på öppen, avbränd mark. Stationen, anlagd vid mitten av 1910-talet, ligger i närheten av byn.

**Tannåker** sn, Västbo hd, Småland. *Tanakir* 1350 avskr., (j) *Tandhakir* 1481 (avser byn), (i) *Tanaker sokn* 1496. – Socknen har fått sin namn efter en by. Det har i förleden föreslagits innehålla fsv. *tan(n)* 'tand', snarast syftande på en udde i sjön Bolmen. Denna tolkning bygger på avskriftsbelägget från 1350 med skrivningen *Tan-*; *d* i *tand* är inte ursprungligt. Om förleden i stället är *Tand-* kan ett dialektord *tande* 'fackla av tjarved, bloss' ingå. Efterleden är → *åker*.

**Tanum** kn, samt sn, tätort, Tanums hd, Bohuslän. (i) *Tuneims sokn* 1317. – Kyrkbyn har givit socknen dess namn, som i förleden innehåller fvn. *tun* 'inhägnad'. Till utvecklingen av *Tun-* till *Tan-* finns paralleller i norska ortnamn, t.ex. *Manum* (av *Munhammar*), *Branem* (av *Brunheim*). Efterleden är → *hem* 'boplatz; gård', som senare försvagsats till *-um*.

**Tanumshede** tätort, Tanums sn och hd, Bohuslän. – Tätorten, som nu också omfattar bebyggelsen kring Tanums kyrka, har vuxit upp kring byn Hede med gästgiveri, tingsställe och en år 1861 öppnad poststation. Bynamnet *Hede* (j *Hædi* 1391) innehåller dativform av ordet *hed*. Poststationsnamnet ändrades till → *Tanum* 1870 och till *Tanumshede* 1903.

**Tanums härad** hd, Bohuslän. *Thanund skyffre* 1544. – Häradnamnet, som är känt först från nyare tiden, är bildat till by- och sockennamnet → *Tanum*. Belägget 1544 avser den skeppsreda (→ *härad*) som föregått häradet.

**Tarfala** forskningsstation, Jukkasjärvi förs., Kiruna stad, Lappland. – Namnet, som är givet efter platsen för stationen, är en försvenskning av nordsam. *Darfäl(a)*, en bildning till *darfi* 'mossa, torv'. Betydelsen är 'mossbevuxet område'.

**Tarradalen** älvdal, Jokkmokks sn, Lappland. – Namnet är en försvenskning av lulesam. *Darrhavuobme* (skrivet *Tarrevuebne* 1756), sammansatt av *darrha* 'ravinkant' och *vuobme* 'skogsdal'. Dalen har sitt namn efter *Stuora Basse Darrha*, ett äldre namn för *Basseuksa* (med en äldre stav-

ningsform *Passeuksa*) 'den heliga dörren', som avser en samisk offerplats i dalens nedre del. Offerplatsen har troligen även gett namn åt fjällmassivet *Darregåjsse* (med en äldre stavningsform *Tarrekaise*), vars efterled är *gåjsse* 'hög och spetsig fjälltopp'. – *Bild 69, s. 315.*

**Tarsled** sn, Kullings hd, Västergötland. (*in*) *Tarslef* 1393. – Socknen har fått sitt namn från gården Tarsled (Stommen, → *Stommen*). Det innehåller i efterleden → *löv* 'arvegods', senare omtolkat till *-led*. Förleden är oklar.

**Tavelsjö** förs., tätort, Umeå sn, Västerbotten. *Thafflesiö* 1539. – Församlingen, som funnits sedan 1963 med kyrka byggd 1965, återgår på det 1926 inrättade Tavelsjö kyrkobokföringsdistrikt. Dess namn övertogs från byn Tavelsjö, där det från 1897 till 1963–64 fanns en kombinerad skol- och kyrkobyggnad. Tätorten är framvuxen ur byn, som har fått namn efter läget vid sjön Tavelsjön. Förleden i sjönamnet innehåller genitiv \**Taflo* av Tavelåns gamla namn fsv. \**Tafla*, i böjd form också bevarat i bynamnet *Tavle* (*i Taflæ* 1494) med syftning på (den ena av) byarna → *Innertavle* (nu tätort) och *Yttertavle* vid Tavelåns utlopp i Bottniska viken. Tavelån är avrinningså för Tavelsjön, varför sjönamnet kan tolkas som 'Tavelåns (ån \*Tavlas) källsjö'. Änamnet \**Tavla* är besläktat med norska dialekters *tavla* 'gå fram och tillbaka sökande sig fram med möda; gå trippande och vaggande, gå osäkert och snubblande' och syftar på åns slingrande lopp, särskilt utpräglat mellan byarna Ersmark och Anumark.

**Tavelån** å, Umeå sn, Västerbotten → *Tavelsjö*.

**Taxinge** sn, Selebo hd, Södermanland. *Thaxunge* 1280. – Namnet innehåller en inbyggarbeteckning *thaxungar* (→ *-inge*), som kan vara bildad till ett naturnamn \**Thaxnæs* e.d., där *Thax-* är en fornsvensk motsvarighet till fvn. *þox* 'grävling'. Vid tiden för sockenbildningen har *Taxunge* varit ett bygdenamn. Det kan dock från början ha avsett en nu upplöst bebyggelse i socknens centrala område, varav Näsby, Hällby, Åby och Finkarby utgör delar. Vid upplösningen har namnet, enligt denna förklaring, övergått till att fungera som bygdenamn.

**Teckomatorp** tätort, Norra Skrävlinge sn, Onsjö hd, Skåne. *Tickemandtztorp* 1574, *Tickmantorp* 1591. – Förleden i detta gamla bynamn anses innehålla en forndansk motsvarighet till det runsvenska mansnamnet *Tidhkomi*, kanske från början med betydelsen 'han som kom vid lämplig tidpunkt' (om det nyfödda barnet). Efterleden är → *torp* 'nybygge'.

**Teda** sn, Åsunda hd, Uppland. *in parochia Thedhom* 1301. – Namnet har antagits innehålla ett ord besläktat med verbet *tina*, syftande på isfrihet i vatten. Den sakliga bakgrunden, liksom namnets ursprungliga syftning, är dock oklar.

**Teg** förs., Umeå sn, Västerbotten. *Teegh*, *Teek* 1539. – Församlingen bildades 1963 med Tegs samhälle som huvudort. Samhället är framvuxet ur byn Teg (egentligen två byar, Västerteg och Österteg). Trots flera 1500-talskrivningar med slut-*k* innehåller namnet troligen ordet *teg* 'åkerteg'.

**Tegelsmora** sn, Olands hd, Uppland. (*de*) *Tighlismoru* 1282. – Ortnamnet har antagligen från början avsett de långsträckta sankmarker som tidigare utbredde sig längs Tegelsmoraån. Troligen har det via ett äldre namn på den nuvarande prästgården förmedlats till socknen. Efterleden innehåller dialektordet *mor* '(sumpig) granskog', men förleden är flertydig. Den kan innehålla ett äldre namn \**Tighlir* på Kyrksjön. Ett sådant sjönamn skulle kunna vara bildat till ett från flera håll i Norden känt verb *tigla* som bl.a. betyder 'ge ofta och litet åt gången', och i så fall syfta på fisket i sjön. Alternativt kan det röra sig om genitiv av ett personnamn bildat till samma ord, \**Tighlir* 'den sparsamme' e.d. Ytterligare en möjlighet är att ansluta till *tygel* 'hästtygel, rem'. Förleden skulle då kunna innehålla ett namn på den långsmala dalgången norr om Kyrksjön, vilken liknats vid en tygel.

**Tegnaby** f.d. sn, by, Hemmesjö med Tegnaby sn, Konga hd, Småland. (*in*) *parochia Thegnæby* 1314. – Kyrkbyn har givit socknen dess namn, som innehåller genitiv pluralis av ett ord motsvarande fvn. *þegn* 'fri man; krigare' och → *by* 'gård; by' (jfr → *Karlaby*). 1854 sammanslogs Tegnaby socken med → *Hemmesjö* socken till *Hemmesjö med Tegnaby socken*.

**Tegneby** sn, Orusts västra hd, Bohuslän. (*j*) *Pegnabear sokn* 1360. – Socknen har troligen fått sitt namn från en gård i socknen. Det innehåller genitiv pluralis av fvn. *þegn* 'fri man; krigare' och → *by* 'gård; by' (jfr → *Karlaby*).

**Teleborg** förs., Växjö lfs, Konga hd, Småland. – Församlingen har fått sitt namn efter slottet Teleborg, som tillkom strax före 1900. Efterleden i slottsnamnet är *borg*, och förleden har hämtats från den närbelägna byn *Telestad* (*Tylastadhæ* 1311). Dess namn, vars efterled är → *sta(d)*, har en oklar förled.

**Telestad** bebyggelse, Växjö stad, Småland → *Teleborg*.

**Tengene** sn, Viste hd, Västergötland. *Thænghini* 1298 (avser kyrkbyn). – Socknen har fått sitt namn från kyrkbyn. Det innehåller i efterleden → *vin* 'betesmark; äng'. Förleden innehåller eller sammanhänger troligen med dialektordet *tånge* 'lång, smal udde' m.m. I området vid kyrkan finns olika höjdformationer, som kan ha föranlett användningen av detta ord.

**Tenhult** tätort, Rogberga sn, Tvetå hd, Småland. (*i*) *Tenolt* 1455. – Tätorten har vuxit upp kring järnvägen och den år 1864 öppnade poststationen söder om järnvägsstationen. Förleden kan innehålla ordet *ten* i en ursprunglig betydelse 'skott, kvist, smal gren'. Efterleden är → *hult*.

**Tensta** stadsdel, Stockholms stad (f.d. by, Spånga sn, Sollentuna hd), samt sn, Norunda hd, Uppland. – Båda ortnamnen kan innehålla ett fornsvenskt ord \**tenstader*, syftande på platser med fiskeinrättningar i form av tenor, dvs. (fisk)mjärdar. I fråga om byn Tensta i Spånga socken (*Tensta* 1539) kan dessa ha legat i Bällstaån väster om den forna bytomten. Tensta socken (*ecclesie Tensta* 1292) har övertagit sitt namn från en by, nu uppdelad på Travenberg, Brogården och Norra Tensta. Namnet kan här



ursprungligen ha syftat på fiskeanläggningar vid en ström i Vendelån nära den nuvarande bron väster om kyrkan.

**Teusajaure** fjällsjö, Gällivare sn, Lappland. – *Teusajaure* är en äldre stavningsform av lulesam. *Dievsajávrrre* (nordsam. *Dievssajávri*). Förleden har okänd betydelse; efterleden är *jávrrre* 'sjö'. Namnet har överförts till några fjällstugor längs Kungleden.

**Tiarp** sn, Vartofta hd, Västergötland. *Tidhethorp kirkia* 1397. – Socknen har fått sitt namn från kyrkbyn. Förleden innehåller mansnamnet fsv. *Tidhe*. Efterleden är → *torp* 'nybygge'.

**Tibble** ortnamn, Svealand → *böle*.

**Tibro** kn, samt sn och tätort, Kåkindis hd, Västergötland. *Tydbro quern* ['kvarn'] 1455. – Tätorten, som var köping från och med 1947, återgår på en by. I förleden ingår ånamnet → *Tidan*. Efterleden syftar på en bro över denna å. Socknen namnändrades vid årsskiftet 1946–47 från *Kyrkefalla* till *Tibro* efter köpingen. *Kyrkefalla* (*parochie Kirkiufalla* 1390) är sannolikt bildat till ett äldre namn, \**Fall* eller \**Falla(r)*, innehållande *fall* 'svedjefall' och åsyftande nuvarande Prästbolet (Prästgården). Efter kyrkans tillkomst fogades förleden *Kyrke-* till det gamla namnet i särskiljande syfte.

**Tidaholm** kn, stad, förs., Västergötland. *Tideholm* 1638, *Hollmagården, som nu heeter Tijdeholm* 1685 (avser ett säteri). – Församlingen bröts ut ur Agnetorps socken 1900 och namngavs väl närmast efter köpingen, från och med 1910 staden Tidaholm. Köpingen återgick på bebyggelsen vid det 1799 grundade Tidaholms bruk, beläget på säteriet Tidaholms mark. Huvudgård i det år 1620 tillkomna säteriet var Holmgården, också kallad *Holmen* (*Holmegorden* 1539, *Holmann* 1564), åsyftande gårdens läge på en holme, dagens Vulcanön, i ån *Tidan*. Som namn på säteriet nyskapades *Tidaholm* med syftning på läget.

**Tidan** tätort, Götlunda och Vads snr, Vadsbo hd, Västergötland. – Tätorten är framvuxen kring en poststation, som 1875 fick namnet *Tidan*, och en förmodligen på 1860- eller 1870-talet tillkommen järnvägsstation med samma namn. Stationen, belägen i Götlunda socken, anlades där järnvägen korsade ån → *Tidan*.

**Tidan** å, Västergötland. (*in*) *amne Tipu* ['(i) ån Tida'] 1306. – Namnet betyder snarast 'den lysande, skinande' e.d.

**Tidavad** sn, Vadsbo hd, Västergötland. *Thiowadh sokn* 1421. – Socknen har fått sitt namn från kyrkbyn. Det innehåller den fornsvenska genitivformen *Tidho* av ån Tidans namn och *vad* 'vadställe'.

**Tidersrum** sn, Kinda hd, Östergötland. *Tythisrum* 1300. – Socknen har fått sitt namn från bebyggelsen (Stora och Lilla) Tirserum. Förleden innehåller troligen genitiv av ett gammalt namn på den intilliggande Tidetersrumssjön, ett fornsvenskt \**Tidhir*, som kan vara besläktat med ånamnet → *Tidan*. Efterleden är → *rum* 'öppen plats'. Socknen och byn har fått olika officiella namnformer, vilket är ovanligt.

**Tidö** gods, Rytterne sn, Snevringe hd, Västmanland.

*Tidhöön* 1537. – Namnet, som ursprungligen avsåg en ö, är flertydigt. En möjlighet är att det innehåller en motsvarighet till det norska dialektordet *tid* 'fiskelek'; ön skulle då ha varit känd för rik fiskelek.

**Tidö-Lindö** ö, tätort, Rytterne sn, Snevringe hd, Västmanland. *Tidjö Lindö* 1600-talets slut? – Namnet syftar på att ön, som väl ursprungligen karakteriserades av lindar, ligger utanför den nuvarande halvön → *Tidö*. Tätorten består av sommarstugebebyggelse.

**Tierp** sn, Örbyhus hd, Uppland. (*de*) *prouinciis Tyerp* 1280. – Troligen är detta ett gammalt bygdenamn, avseende bygden på Tierpslätten. Förleden är inte tillfredsställande tolkad. Efterleden skall möjligen sammanhållas med dialektordet *arp* '(smuts)skorpa' eller *harp* 'skrovlighet' och kan syfta på den leriga slätten.

**Tillberga** sn, samt tätort, Hubbo sn, Siende hd, Västmanland. *Thyllybergha* 1345. – Sockennamnet är lånat från den gamla kyrkbyn. Efterleden innehåller pluralis (se inl. 3.3.1) av *berg* med syftning på höjden sydöst om kyrkan. Förleden är oklar. Tätorten, som ligger i Hubbo socken söder om kyrkan, har vuxit fram kring en järnvägsstation öppnad 1875.

**Tillinge** sn, Åsunda hd, Uppland. *Ecclesie Tyllingi* 1303. – Namnet återgår ytterst på en inbyggarebeteckning bildad till dialektordet *tyll* 'ågren', syftande på ett bäckmöte invid kyrkan. Det kan vara ett gammalt bygdenamn avseende området kring kyrkan med byarna Ör, Hässelby, Alma m.fl. Alternativt kan det ha övertagits från en nu försvunnen by.

**Timmele** sn, Redvägs hd, Västergötland. (*j*) *Timella sokn* 1424. – Socknen har fått sitt namn från kyrkbyn. Betydelsen av det ursprungligen sannolikt sammansatta namnet är oklar; det innehåller möjligen dialektordet *hälla* 'stenhäll, berghäll, klippa'.

**Timmernabben** tätort, Ålems sn, Stranda hd, Småland. *Timmernabb* 1723. – Samhället har vuxit fram vid en lasteplats vid Kalmarsund, känd sedan 1700-talet, varifrån en betydande utskeppning av trävaror ägt rum. Förleden syftar på denna verksamhet, och efterleden innehåller ordet *nabb* i betydelsen 'udde'.

**Timmersdala** sn, tätort, Vadsbo hd, Västergötland. *Tymmetzdal* 1453 (avser kyrkbyn). – Sockennamnet är givet efter kyrkbyn. Tätorten har vuxit fram vid sockenkyrkan. Ordet *dal* i efterleden åsyftar den djupa dal vid Bilingen, invid vilken kyrkbyn ligger. Förledens innebörd är ovisst.

**Timrå** kn, sn, tätort, Medelpad. *Timmeradh* 1513 avskr., *Tijmradh* 1535. – Förleden är dunkel. Efterleden kan vara dialektordet *rå* 'liten myr; fuktig sänka' e.d., alternativt fsv. \**radh* 'bygd' (→ *härad*). Det är oklart varifrån socknen har fått sitt namn, kanske efter platsen där kyrkan byggdes. Tätorten har vuxit fram kring kyrkan.

**Timsfors** tätort, Markaryds sn, Sunnerbo hd, Småland. *Thimsfors* 1825. – Tätorten har vuxit fram kring ett pappersbruk, och namnet är givet efter dess grundare Anders *Thim*. Efterleden kan åsyfta en fors i Lagan.

**Tingsryd** kn, Kinnevalds och Konga hd samt tätort, Tingsås sn, Konga hd, Småland. – Kommunen har fått namn efter centralorten Tingsryd, som vuxit fram kring byn Tingsryd (vid *Tinxrydh* 1505). Bynamnets efterled är → *ryd* 'röjning'. Förleden är genitiv av ett äldre namn på sjön Tiken, antingen fsv. \**Tikinger* eller, med tanke på sjönamnets nuvarande form, fsv. \**Tikir*. Detta ingår även i sockennamnet → *Tingsås*.

**Tingstad** by, Lofta sn, Norra Tjusts hd, Småland → *Västervik*.

**Tingstad** sn, Lösings hd, Östergötland. *parochia Thingstath* 1331. – Socknen har lånat sitt namn från prästgården Tingstad. Namnet innehåller fsv. *thing(s)stader* 'tingsplats' och har ursprungligen avsett ett tingsställe, troligen det äldsta inom Lösings härad.

**Tingstade** sn, tätort, Gotland. *Tingstedj* 1300-talet avskr. – Namnet innehåller ett forngutniskt \**thingstedhi* 'tingsplats'. Gotland var under medeltiden indelat i tre delar – tredingar – och man har räknat med att den norra tredingens tingsplats låg här.

**Tingstade träsk** sjö, Gotland. – Namnet är sammansatt av sockennamnet → *Tingstade* och ordet *träsk*, som i gotländska dialekter betyder 'sjö'.

**Tingsås** sn, Konga hd, Småland. *Tingzås Sockn* 1642. – Det finns inte någon gård eller by med namnet *Tingsås*, varför detta snarast måste uppfattas som ett ursprungligt namn på platsen där kyrkan byggdes. Denna uppfördes omkring 1590. Förleden är genitiv av ett äldre namn på sjön Tiken, antingen fsv. \**Tikinger* eller, med tanke på sjönamnets nuvarande form, fsv. \**Tikir*. Detta ingår även i bynamnet → *Tingsryd*. Efterleden är *ås*, åsyftande den höjdsträckning på vilken kyrkan ligger.

**Tingvall** by, Naverstads sn, Bullarens hd, Bohuslän → *Bullarens härad*.

**Tingvallaön** stadsdel, Karlstads stad, Värmland. – I namnet ingår det äldre namnet för → *Karlstad*, *Tingvalla* (*de Thingwaldum* 1290), där förleden syftar på en förhistorisk tingsplats, och efterleden är pluralis (se inl. 3.3.1) av *vall* 'slät, gräsbevuxen mark'.

**Tirup** sn, Rönnebergs hd, Skåne. (*in parochia Tythorp* 1300-talets senare hälft. – Socknen har sitt namn från kyrkbyn. Det kan i förleden innehålla ett mansnamn fda. \**Tithi*, en kortform till ett forndanskt \**Tithkomi* (jfr → *Teckomatorp*) eller något annat namn på *Tith-*. Efterleden är → *torp* 'nybygge'.

**Tisaren** sjö, Hallsberg och Lerbäcksn, Kumla hd, Närke. *Tijsaren* 1551. – Sjönamnet kan vara ett fornsvenskt \**Twisir*, som utvecklats till \**Tysir* och \**Tisir* och sedan efter känt mönster till *Tisaren* (jfr fsv. *Mælir* till → *Mälaren*). Det kan i så fall tolkas som 'den tvekluvna sjön'. Sjön har ett par markerade vikar i öster, som tidigare bör ha varit betydligt större.

**Tisnaren** sjö, Södermanland och Östergötland. *Tisnær syo* 1382. – Sjöns namn kan betyda 'den glänsande, lysande', men också tolkningen 'den tvekluvna sjön' har föreslagits.

**Tisselskog** sn, Vedbo hd, Dalaland. *Thiisllascoghær* ca 1325 (avser en skog). – Det är oviss om socknen fått sitt namn från en gård eller by – i så fall troligen → *Stommen*, där kyrkan ligger – eller från en bygd, men namnet har äldst avsett ett skogsområde. Förleden kan tänkas innehålla ett ånamn, bildat till ordet fsv. \**thisl* 'tistelstäng' och åsyftande rakt lopp. Sockenkyrkan ligger mellan två vattendrag.

**Tittente** gd, Svedala sn, Oxie hd, Skåne. *Thitentill* 1617. – Namnet, som äldst avsett ett vårdshus, betyder 'titta in till!' (betonas på sista stavelsen). Jfr → *Bialitt*.

**Tived** sn, Vadsbo hd, Västergötland. *Tiveds* S. 1874. – Socknen, som sedan 1835 är avsköndrad från Undenäs socken, har fått sitt namn efter skogen → *Tiveden*.

**Tiveden** skog, Närke och Västergötland. *Tywid* 1270-talet? – Det med fsv. *vidher* 'skog' sammansatta namnet kan tänkas innehålla en förled \**Tiva-* 'gudarnas'. Även ett \**Tvividher* 'den tudelade skogen' är tänkbart.

**Tivoli** villa, Solna stad, Uppland. → *Frescati*.

**Tjaktjajaure** sjö, Jokkmokks sn, Lappland. – Namnet, med nuvarande stavning *Tjaktjajávrr*, återgår på lulesam. *Tjajtjajávrr*, som innehåller en bildning till *tjaktja* 'höst' och *jávrr* 'sjö'. Namnet åsyftar samernas vistelse i trakten om hösten.

**Tjautjas** by, Gällivare sn, Lappland. – Byn har namn efter sjön, vid vilken den är belägen. Sjönamnet, nordsam. *Čavččasjávri* (med en äldre stavningsform *Tjautjasjaure*) innehåller en bildning till nordsam. *čakča* 'höst' och *jávri* 'sjö'. Samernas namn på byn är *Čavččasvággi*. Efterleden i detta namn är *vággi* 'dal'. Platsen är ett gammalt samiskt höstviste.

**Tjeggelvas** fjällsjö, Arjeplogs sn, Lappland. *Tjeckelwis* 1790-talet. – Namnet, arjeplogssam. *Tjeggelvas*, har okänt ursprung.

**Tjolöholm** gods, Fjärås sn, Fjäre hd, Halland. *Tiohlöhollm* 1686, *Tiohleholm* 1718. – I förleden ingår ett äldre namn på godset, antingen *Tjole* (*Tiolle Sättegårdh* ['sättesgård'] 1646) eller *Tjolö* (*Thiollö*, *Tiollö* 1597). *Tjole* kan återgå på en böjd form \**Thiolu* av ett forndanskt \**Thiola*, sannolikt besläktat med fvn. *hjó* 'den tjockaste delen av ett lår, skinka' (jfr *tju* o.d. 'lielår, liehäl, den krökta delen på en lie' i norrländska och gotländska dialekter). \**Thiola* bör ha syftat på den bergshöjd där slottet ligger. Då höjden ligger vid Kungsbackafjorden med lågmarker omkring, har namnet från början kanske avsett en ö. Efter känt mönster kan ett *Tjole* i skrift fått formen *Tjolö*. Den andra möjligheten är att förleden i *Tjolöholm* utgörs av ett *Tjolö*, vars efterled innehåller ordet *ö*. I förleden ingår också här öns äldre namn \**Thiola*. Efterleden → *holm* har som i så många andra namn på slott och herrgårdar säkerligen tillagts i statushöjande syfte, i detta fall dock inte helt utan topografisk motivering. I lokalspråket har en uttalsform »Tjole» med syftning på Tjolöholm levt kvar ända in i våra dagar.

**Tjuonajäkk** samisk boplats och sportfiskeanläggning, Gällivare sn, Lappland. – Namnet är givet efter en bäck.

Det är en försvenskning av nordsam. *Čuonájohka*, som innehåller en omdaning av *čuonjá* 'gås' och *johka* 'större bäck, å'.

**Tjur** by, Lundby sn, Västerås stad, Västmanland → *Ytter-tjurbo härad*.

**Tjureda** sn, Norrvinge hd, Småland. *Tyuradha* 1341 avskr., (*in*) *Thiudradum* 1358 avskr. (avser byn), (*ij*) *Thiuthrytdha sokn* 1407. – Socknen har sitt namn efter kyrkbyn. Det har tidigare ansetts vara ett -*ryd*-namn, men innehåller i enlighet med en senare tolkning troligen i stället ett fornsvenskt \**Thiudhedh(e)* 'huvudväg, allfarväg' (bildat till fsv. \**thiudh* 'folk' och → *ed* i betydelsen 'väg') med utbyte av förledens *dh* mot *r*. Tjureda kyrka och by ligger vid en större väg.

**Tjurkö** ö, sn, Östra hd, Blekinge. *Tiurckøe* 1624. – Öns namn anses vara bildat till ett fornspråkligt \**thiur* 'berghöjd'; västra och sydvästra delen av ön är bergig. Socknen, som bröts ut ur → *Augerum* 1888, har namn efter ön.

**Tjust** del av Småland → *Norra Tjusts härad*.

**Tjälmejaure** fjällsjö, Arjeplogs sn, Lappland. – *Tjälmejaure* är en äldre stavningsform av umesam. *Tjälmejávrrie*, bildat till *tjälbmie* 'sund' och *jávrrie* 'sjö'. I sjön finns flera sund.

**Tjåmotis** by, Jokkmokks sn, Lappland → *Tjåmotisjaure*.

**Tjåmotisjaure** sjö, Jokkmokks sn, Lappland. *Kiommitz jaur* 1671. – *Tjåmotisjaure* är en äldre stavningsform av lulesam. *Tjåmodisjávrrie*, bildat till *tjoamodis* 'bog (på däggdjur)' och *jávrrie* 'sjö'. Namnet associerar till sjöns form. På samiska används numera namnformen *Tjoam-mbejávrrie*, som kanske uppstått genom sammandragning och en fonologisk anpassning av förleden. Byn *Tjåmotis*, sam. *Tjoamme*, har namn efter sjön.

**Tjäktjavagge** daläng väster om Kebnekaise, Lappland. – *Tjäktjavagge* är en äldre lulesamisk stavningsform av nordsam. *Čeakčavággi*. Förleden innehåller kanske *čiekča* 'fiskgjuse'. Efterleden är *vággi* 'fjälldal'.

**Tjällmo** sn, tätort, Finspångs läns hd, Östergötland. *Thiælmo sokn* 1369. – Socknen har fått sitt namn från kyrkoherdebostället. Det innehåller *mo* 'sandig mark'; kyrkan ligger i ett område med mosand. Förleden kan sammanhånga med ordet *tjåle* och åsyfta hård mark. Tätorten har vuxit fram i anslutning till sockenkyrkan.

**Tjärby** sn, Höks hd, Halland. *Tyarby soghen* 1455. – Socknen har namn efter kyrkbyn. För förleden har ett par osäkra tolkningar föreslagits, t.ex. *tjårn* och ett obelagt ord med betydelsen 'träd; samling av träd, lund, skog'. Efterleden är → *by* 'gård; by'.

**Tjärnö** sn, Vätte hd, Bohuslän. (*j*) *Tiarnøy* 1391. – Sockenkyrkan ligger på ön Tjärnö, som givit socknen dess namn. Det innehåller i förleden ordet *tjårn*, troligen syftande på en sedan 1835 utdikad tjärn i centrum av ön. Efterleden är *ö*.

**Tjärstad** sn, Kinda hd, Östergötland. *Thærastapum* 1343. – Socknen har lånat sitt namn från gården Tjärstad. Förleden kan innehålla eller sammanhånga med ordet *tjåra*. Efterleden är → *sta(d)*.

**Tjärö** ö, by, Åryds sn, Bräkne hd, Blekinge. *Tieröö* 1583 (avser byn). – Öns namn åsyftar troligen tjårbränning. Byn har namn efter ön.

**Tjörn** ö, kn, Tjörns hd, Bohuslän. *Tjörnar* (genitiv) 1100-talet, (*j*) *Diorn* 1320. – Kommunen har fått sitt namn efter ön. Önamnet är troligen bildat till ett fornvästnordiskt \**tjór* 'berghöjd' och kan betyda 'den av berg uppfyllda ön'.

**Tjörnarp** sn, tätort, Västra Göinge hd, Skåne. (*in*) *parrochia Thyrnæthor[p]* 1283 avskr. – Sockennamnet, som ursprungligen avsåg kyrkbyn, innehåller i förleden skånskans *tjörne* (fda. \**thyri*), en sidoförm till *törne* 'snår av torniga buskar (framför allt slån)'. Efterleden är → *torp* 'nybygge'. Tätorten har vuxit fram kring en järnvägsstation vid södra stambanan öster om kyrkbyn.

**Tjörns härad** hd, Bohuslän. – Häradet omfattar ön → *Tjörn*.

**Toarp** sn, Ås hd, Västergötland. *Towatorppa sokn* 1489. – Sockennamnet är givet efter kyrkbyn. Det innehåller det fornsvenska mansnamnet *Tove* och → *torp* 'nybygge'.

**Tobo** tätort, Tegelsmora sn, Olands hd, Uppland. *Tubo* 1540, *Toboda* 1612. – Samhället har vuxit upp vid och fått namn av ett järnbruk, anlagt 1646. Detta är i sin tur namngivet efter den mindre bebyggelse som tidigare fanns på platsen. I namnets förled ingår sannolikt mansnamnet fsv. *Tubbe*. Efterleden innehåller pluralis av → *bod*.

**Toböle** by, Nordmalings sn, Västerbotten → *böle*.

**toft** → *tomt*.

**Tofta** sn, Gotland. (*Jn*) *Thoftu* 1304. – Namnet har inte samma ursprung som det i södra Sverige vanliga *Tofta*. Det kan i stället hänga samman med *toft* 'roddarbänk', men hur det närmare skall förstås är oklart.

**Tofta** tätort, Lindbergs sn, Himle hd, Halland. *Toftte* 1570-talet. – Tätorten återgår på en by. Namnet innehåller *toft*, en sidoförm till → *tomt*.

**Tofta** sn, Rönnebergs hd, Skåne. *ecclesie Toftæ* 1361. – Sockennamnet, givet efter kyrkbyn, innehåller *toft*, en sidoförm till → *tomt*.

**Toften** sjö, Skagershults sn, Edsbergs hd, Närke. *Toftten* 1650. – Sjönamnet har sammanställts med adjektivet fsv. *thovut(er)* 'tovig', möjligen åsyftande sjöns på grund av öar och holmar »toviga» yta.

**Tofteryd** sn, Östbo hd, Småland. *Toptryth* 1290. – Kyrkbyn har givit socknen dess namn, som i förleden innehåller *toft*, en sidoförm till → *tomt*. Efterleden är → *ryd* 'röjning'.

**Tolfta** sn, Örbyhus hd, Uppland. *Tolftakirkiu* 1300-talets början. – Sockennamnet, som äldst avsåg själva kyrkan, är bildat till den från Upplandslagen kända termen *tolftakyrka*, vilken innehåller en gammal distriktsbeteckning *tolft* (→ *hundare*).

**Tolg** sn, Norrvinge hd, Småland. (*de*) *Tolgh* 1287. – Socknen har fått sitt namn efter kyrkbyn. Namnet torde äldst ha tillkommit Tolgasjön och senare ha övergått på bebyggelsen. Det innehåller sannolikt ett fornspråkligt

\**tolgh* 'inskärning, nedskärning', avseende antingen dalgången mellan Tolgasjön och Asasjön eller den långsmala, i sitt mittparti djupt nedsänkta, Tolgasjön.

**Tollarp** tätort, Västra Vrams sn, Gårds hd, Skåne. (i) *Tollertorp* 1377 sen avskr. – Tätorten har vuxit fram ur en by. Dess namn innehåller i förleden genitiv av mansnamnet fda. *Toli* eller kanske \**Tolli*. Efterleden är → *torp* 'nybygge'.

**Tollered** tätort, Skallsjö sn, Vättle hd, Västergötland. *Torlered* 1529. – Tätorten är framvuxen vid en gård med detta namn. I förleden ingår möjligen ett kvinnonamn fsv. \**Thorhild* med motsvarigheter i andra fornnordiska språk. Efterleden är → *ryd* 'röjning'.

**Tolpagorni** topp i Kebnekaismassivet, Jukkasjärvi förs., Kiruna stad, Lappland. – Namnet har förklarats som ett lån genom finskan av ett ryskt *Stolb gornyj* 'Bergspelaren', givet av en rysk ortsbo. Det har senare inlånats i samiskan som *Duolbagorni* med ett begripligt, men sakligt omotiverat ord *duolba* 'flat, platt (om berg)' som förled.

**Tolånga** sn, Färs hd, Skåne. *ecclesie Thowolanga* 1358. – Sockennamnet är givet efter kyrkbyn. Namnets förled innehåller sannolikt *tova* i betydelsen 'tuva; tuvrik mark' och i efterleden *långa* i betydelsen 'långsträckt mark' med syftning på den långsträckta, vattensjuka gräsmarken längs åkroken vid kyrkplatsen.

**Tomelilla** tätort, Tryde sn, Ingelstads hd, Skåne. (i ...) *Tommorp lille* 1437. – Detta gamla bynamn betyder 'Lilla Tommarp'. Det är givet i relation till → *Östra Tommarp*. *Tommarp* innehåller mansnamnet fda. *Tumi* och → *torp* 'nybygge'.

**tomt** Ortnamn bildade med *tomt* eller dess biform *toft* utgör en namntyp som är vanlig i Götaland och Svealand, med enstaka representanter i Norrland. Osammansatt form förekommer ofta, men sammansättningar dominerar. Vanligen uppträder namnen i plural form, *Tomta/Tofta*, *-tomta/-tofta*, vilket är fallet med många bebyggelsenamnstyper (se inl. s. 3.3.1). Motsvarigheter till de svenska namnen finns i Danmark och Norge, på Island och de andra av nordbor koloniserade västerhavsöarna samt genom nordisk spridning också i England och Normandie. Namntypen är exklusivt nordisk. Bildningar till formen *toft* är kännetecknande för sydvästra Sverige, nämligen Skåne, Halland och Bohuslän samt delvis Västergötland och Småland; i övrigt utgår namnen från *tomt*.

Namntypens spridning till Normandie, England och västerhavsöarna visar att den var produktiv under vikingatiden. Den anses inte sträcka sig särskilt mycket längre tillbaka i tiden men fortsatte att vara levande in på medeltiden.

*Tomt* är vårt vanliga ord *tomt*, använt om ett avgränsat markområde som är eller varit bebyggt eller avsett för bebyggelse. I de nordiska fornspråken dominerar visserligen motsvarande betydelse av ordet, men det hade där en vidare användning. Det brukades även om andra avgrän-

sade områden. Enligt den norska Gulatingslagen skulle man skaffa uppläggningsplats för ledungsskeppet på kungsjord, men om sådan saknades, skulle man köpa passande *tuft* för ändamålet. De fornsvenska sammansättningarna *kalgardstomt* 'kålgårdstomt' och *fætompt*, som bör betyda '(inhägnat) bete, hage', visar att »tomter» inte nödvändigtvis var knutna till bebyggelse. Det finns också exempel på att fsv. *tompt* används om åkermark. Det konstitutiva för en tomt var uppenbarligen avgränsningen. Detta bekräftas av forndanska källor. Enligt dessa betecknade *toft* en gårds särjord i motsats till den gemensamt nyttjade jorden, och den kunde användas inte bara till bebyggelse utan också till bete (kalvhagar) och odling. Denna betydelse av *toft* har levat kvar i ägonamn på nordvästra Jylland. I svenska dialekter är *tomt* vanligt som ägobeteckning, med en innebörd som huvudsakligen kan sammanfattas som '(liten) äng eller beteshage (vanligtvis nära gården)'. Denna betydelse har ofta betraktats som sekundär till betydelsen 'gårdstomt', men det samlade materialet talar snarast för att denna användning åtminstone delvis speglar ett ursprungligt förhållande. Å andra sidan bör en »tomt»-avgränsning ha varit viktigast för själva bebyggelsen. Ett belysande ord är i detta sammanhang *holmstomt* i Yngre Västgötalagen, som avser ett nybygge på en bys allmänna betesmark, med avskilt läge och utan någon rätt till byns gemensamma ägor utanför nybyggets hägnad.

Avgränsningen av säradg mark från allmänningssmark är otvivelaktigt en viktig källa för bebyggelsenamnen på *-tomta/-tofta*, varvid namnen i viss utsträckning får antas från början ha varit ägonamn. Ordet *tomt* har emellertid också använts om tomter som varit bebyggda men övergivits. Sådana ödetomter har ofta åter tagits i bruk för ny bebyggelse, och denna har då lätt kunnat få namn efter den forna tomten, vilket tydligt framgår av namn som *Forntomta* och *Ödetofta* (till ett ord, fsv. *ødhetompt*). Ödesmålsnamnen har säkerligen ofta funnits som ägonamn, innan de blev bebyggelsenamn. Att övergivna gårdsplatser fått namn på *-tomt(en)* är välkänt från sen tid (→ *Ållonö*). Enligt vissa forskare går *-tomta/-tofta*-namnen huvudsakligen tillbaka just på ödetomter, medan andra forskare i huvudsak ser namnen såsom uppkomna genom nyodling. Uppenbarligen rör det sig här inte om ett antingen-eller utan om ett både-och, och frågan gäller då proportionerna mellan de båda möjligheterna att förstå namntypens ursprung. Detta är ett problem som kräver fortsatt, bebyggelsehistoriskt fördjupad forskning.

Förlederna i *-tomta/-tofta*-namnen är av varierande slag. Namnen utgår ofta från terrängföreteelser, t.ex. → *Hylletofta*, → *Örtomta*, ibland från sjö- eller ånamn, t.ex. → *Jälluntofta* och sannolikt → *Visseltofta*. Vissa namn innehåller personnamn, vilket dock inte är så vanligt i Sverige; ett exempel synes föreligga i → *Fågeltofta*. När det gäller namn på återupptagna ödetomter, kan det vara ovisst, om personnamnet syftar på den som lämnat går-

den eller den som tagit upp den igen.

**Litteratur:** Thorsten Andersson, Bebyggelsenamn givna efter fornlämningar, i Bebyggelsers og bebyggelsesnavnes alder. NORNA's niende symposium i København 25–27 oktober 1982. Red. Vibeke Dalberg, Gillian Fellows-Jensen, Bent Jørgensen & John Kousgård Sørensen (1984), s. 295–319; Halvard Bjørkvik, Ole Widding & David Hannerberg, Tomt, i Kulturhistoriskt lexikon för nordisk medeltid från vikingatid till reformationstid 18 (1974), sp. 457–62; Lars Hellberg, Kumlabyggens ortnamn och äldre bebyggelse (1967), s. 196–208; Bengt Holmberg, Tomt och toft som appellativ och ortnamnelement (1946); Bent Jørgensen, Stednavneordbog. 2. udg. (1994), art. *toft(e)*; Karl Gustav Ljunggren, Hallands ortnamn, i Hallands historia 2. Från freden i Brömsebro till våra dagar (1959), s. 1053–112; Norsk stadnamnleksikon. Red. Jørn Sandnes & Ola Stemshaug. 4. utg. (1997), art. *tuft*; Bengt Pamp, Ortnamnen i Sverige. 5 uppl. (1988), s. 41–42; Harry Ståhl, -toft (-tomt), i Kulturhistoriskt lexikon för nordisk medeltid från vikingatid till reformationstid 18 (1974), sp. 427–31.

**Tomtabacken** berg, Malmbäcks sn, Västra hd, Småland. – Namnet innehåller i förleden bebyggelsenamnet *Tomten*, som i sin tur är bestämd form av → *tomt*. Efterleden är *backe*.

**Toppeladugård** gods, Genarps sn, Bara hd, Skåne. *Thoppeladegaard* 1624, *Torpedadegaarden* 1657. – Godset lydde fram till 1720 under → *Häckeberga*. Namnets förled innehåller ett äldre bebyggelsenamn \**Torp(a)* e.d. Efterleden *ladugård* 'avelsgård' har tillagts sedan en avelsgård inrättats vid den gamla bebyggelsen.

**Torarp** tätort, Asarums sn, Listers hd, Blekinge. *Torrup* 1583. – Tätorten har vuxit fram ur en by. Namnets förled innehåller ettdera av mansnamnen *Tore* eller *Tord*. Efterleden är → *torp* 'nybygge'.

**Torbjörntorp** sn, tätort, Gudhems hd, Västergötland. *Thorbiorna thorpa sokn* 1409. – Sockennamnet är lånat från kyrkbyn. Det innehåller i förleden mansnamnet *Torbjörn* och i efterleden → *torp* 'nybygge'. Tätorten har vuxit fram i anslutning till sockenkyrkan.

**Torekov** sn, Bjäre hd, Skåne. *Torekow* 1489 avskr. – Socknen har sitt namn efter kyrkbyn, dess enda by (nu en tätort). Namnet har tolkats som innehållande ett forndanskt \**thora* 'höjd' och dialektordet *kove* 'koja, hydda', möjligen i en betydelse 'välvning, hållighet' med syftning på den lilla bukt vid vilken socknen ligger.

**Torekov ö** ö i Kattegatt, Torekovs sn, Bjäre hd, Skåne → *Hallands Väderö*.

**Torekällberget** friluftsmuseum, Södertälje stad, Södermanland. – Förleden innehåller namnet *Torekällan* vilket avser en berömd offer- och hälsokälla på berget, antagligen omnämnd redan på 1500-talet. Namnet *Torekällan* är känt sedan början av 1700-talet. Det är flertydigt men skall kanske snarast jämföras med namn av typen *Helge torsdagaskällan*, som ibland förkortats till *Torskällan*. Utifrån sådana benämningar har också föreställningen om

ett helgon *Helig Tore* sitt ursprung. *Helge torsdagen* är en äldre benämning på Kristi himmelfärdsdag, och aftonen före denna dag var i södra Sverige en viktig källhögtid. Namnet har i senare tid förknippats med guden Tor men behöver alltså inte ursprungligen ha något med honom att göra.

**Torestorp** sn, tätort, Marks hd, Västergötland. *Thoristorpa sokn* 1434. – Socknen har fått sitt namn från prästgården Torestorp. Det innehåller mansnamnet *Tore*, fsv. *Thorir*, och → *torp* 'nybygge'. Tätorten har vuxit fram i anslutning till sockenkyrkan.

**Toresund** sn, Selebo hd, Södermanland. (de) *Thorsne* 1100-talets senare del. – Det är ovisst vad namnet åsyftade, innan det kom i bruk som sockennamn. Det innehåller ett med adjektivet *torr* samhörigt ord, åsyftande torr mark eller kanske tidvis upptorkande våtmark. Den äldre formen *Torsen* associerades med tiden till *sund*.

**Torhamn** sn, tätort, Östra hd, Blekinge. *Torräm* 1400-talet. – Sockennamnet, som är lånat från kyrkbyn (nu en tätort), innehåller i förleden adjektivet *torr* med syftning på jordmånen. Efterleden är → *rum* 'öppen plats' eller möjligen → *hem* 'boplatz; gård'. Ombildningen av efterleden till *hamn* – kyrkbyn ligger vid en fjärd av Östersjön – är känd sedan 1746 men blir inte officiell förrän 1825 och har ännu inte slagit igenom i det lokala uttalet, som är »Tårum».

**Torkö** ö, Listerby sn, Medelstads hd, Blekinge. (jn) *insula* ['ön'] *Turchø* 1467. – Öns namn har ansetts vara en bildning till adjektivet *torr*.

**Tormestorp** tätort, Brönneåsnäs sn, Västra Göinge hd, Skåne. (i) *Tormenstorp* 1434, (i) *Tormestrop* 1505 avskr. – Tätorten har vuxit fram ur en by. Dess namn innehåller i förleden troligen mansnamnet fda. *Thormoth*. Efterleden är → *torp* 'nybygge'.

**Torn** förs., Torna hd, Skåne. – Församlingen bildades 1992 genom sammanslagning av församlingarna Håstad, Igelösa, Odarslöv, Stångby, Vallkärra och Västra Hoby. Namnet bars 1952–66 av en kommun omfattande samma område samt Norra Nöbbelövs församling. För innebörden av namnet *Torn*, som är givet efter byarna Östra Torn och Vallkärratorn se → *Torna härad*.

**Torna Hällestad** tätort, Hällestads sn, Torna hd, Skåne → *Hällestad*.

**Torna härad** hd, Skåne. *Thornæheret* ca 1300. – Häradsnamnet utgår från bynamnet *Torn*. Det finns i häradet två byar med detta namn, *Östra Torn* (jn *uilla Thorni* 1100-talets mitt, in *Thorn Orientali* ['östra'] 1200-talets förra del) i Lunds landsförsamling, nu en stadsdel i Lund, och *Vallkärra-Torn* (j *Væstra Thorn* 1460) i Vallkärra socken. Namnet syftar på hagtornsbestånd. Sannolikt utgör *Torna* genitiv av en till *Torn* bildad plural inbyggarebeteckning fda. \**thornar*. Alternativt har antagits att *Torna* kan vara pluralis av de båda bynamnen. Häradsnamnet skulle då syfta på en samlingsplats på en allmänning mellan de båda byarna. Jfr → *Lund*.

**Tornedalen** Lappland och Norrbotten. – Namnet är givet

efter → *Torneälven* och omfattar som geografiskt begrepp Torneälvens och Muonioälvens dalgångar.

**Torne lappmark** del av Lappland. – Namnet är ursprungligen en administrativ benämning på samebygden som handels- och beskattningsområde. Det är givet efter huvudorten *Torneå* (fi. *Tornio*) på finska sidan av riksgården, vars namn från början avsåg → *Torneälven*.

**Torneträsk** sjö, Jukkasjärvi förs., Kiruna stad, Lappland. *Torne tresk* 1598. – Namnet, fi. *Tornionjärvi*, nordsam. *Duortnosjávri*, är givet efter → *Torneälven*. Efterleden fi. *järvi*, nordsam. *javri* betyder 'sjö'. Det svenska *träsk* har i norrländska namn betydelsen '(större) sjö'.

**Torneälven** älv, Lappland och Norrbotten. *Tornö älfv* 1598. – Namnet, fi. *Tornionjoki*, norrbottensfi. *Tornionväylä* eller *Väylä*, nordsam. *Duortnoseatnu*, är sannolikt av finskt ursprung och bildat till *tornio* 'spjut', dock med ovisst syftning. Efterlederna är fi. *joki* 'älv', fi. *väylä* och sam. *eatnu* 'stor älv'.

**torp** Gård- och bynamnen på *-torp* (*-arp*, *-orp*, *-rup*) är den till numerären ojämförligt största bland de svenska bebyggelsenamnstyper som i efterleden innehåller ett bebyggelsebetecknande ord och börjat uppkomma redan under forntiden. Efterleden *-torp* har i förening med en föregående vokal kommit att utvecklas till *-arp* eller *-orp* i södra Sverige. Ordslutet *-erup* har uppkommit på Själland. På grund av Köpenhamns betydelse kom under Skånes danska tid *-erup* genom själländska skrivvanor att i många fall ersätta *-arp*. Ofta har dock formerna på *-arp* bevarats i det lokala uttalet.

Substantivet *torp* motsvarar etymologiskt tyskans *Dorf* 'by'. Ordets äldsta betydelse på germanskt språkområde har troligen varit 'hägnad'. Man har räknat med en betydelseutveckling från 'hägnad' över 'inhägnat område' till 'betesmark' och senare 'nybygge' (på betesmark). För i varje fall en överväldigande majoritet av *-torp*-namnen från skedet före nya tiden kan man anta innebörden 'nybygge, utflyttad gård'. I landskap där de äldsta *-torp*-namnen normalt inte är äldre än från medeltiden eller nya tiden förekommer vissa hithörande ortnamn som är påtagligt mycket äldre och i vilka *torp* kan tänkas ha en annan betydelse än 'nybygge', kanske 'betesmark'; sådana är sockennamnen → *Ljustorp* och → *Torp* i Medelpad, → *Munktorp* i Västmanland, → *Torpa* i Södermanland och bynamnet *Åstorp* i Ekeby socken, Uppland. I unga namn har *torp* innebörden 'dagsverkstorp, litet ställe med jordbruk' e.d.

Bebyggelsenamnen på *-torp* 'utflyttad gård' e.d., med sitt yttersta ursprung i Tyskland, har i Norden spritt sig från Danmark mot norr. I det nuvarande Danmark och Skåne fanns *-torp*-namn redan under vikingatiden. I Västergötland började de troligen bildas åtminstone fram emot vikingatidens slut. Landskap som Södermanland och Uppland har med få undantag inga förmedeltida *-torp*-namn. Norr om Dalälven uppträder *-torp*-namnen mycket sparsamt. I vår tid har Skåne 67 sockennamn innehållande *torp*. Antalet i Västergötland är 30, medan

sammansatta sockennamn på *-torp* saknas i Södermanland och Uppland. Av Östergötlands tre har två (→ *Simonstorp*, → *Stjärnorp*) blivit sockennamn först under nya tiden.

De osammansatta namnen, *Torp*, *Torpa*, *Torpet*, är inte fåtaliga men utgör en ringa del av den samlade mängden *-torp*-namn. Utmärkande för de sammansatta är att de så ofta innehåller personnamn; andelen personbetecknande förleder har uppskattats till ca 75 % av samtliga. Bland dem förekommer gamla nordiska förnamn, t.ex. *Hagbard* i gårdnamnet *Habblarp*, Jäla socken, Västergötland, och *Värmund* i gårdnamnet *Värnarop*, Västra Ryds socken, Östergötland, kristna förnamn, som *Jon* i det skånska sockennamnet → *Jonstorp*, och binamn, bl.a. i det med fornsvenskans *Uthvæghin* 'den otvagne, smutsige' sammansatta sockennamnet → *Utvängstorp* i Västergötland. Många förleder är terrängbetecknande, andra anger läge. Namn som *Bankestadstorp* (till *Bankestad*) i Hägerstads socken, Östergötland, och *Hebytorp* (till *Heby*) i Lerbo socken, Södermanland, vittnar om *-torp*-bebyggelsens karaktär av nybygge eller utflyttargård.

Litteratur: Manne Eriksson, *Torp*, *-torp*, i Kulturhistoriskt lexikon för nordisk medeltid från vikingatid till reformationstid 18 (1974), sp. 490–95; Lars Hellberg, *Studier i de nordiska torp-namnens kronologi*, i *Namn och bygd* 42 (1954), s. 106–86; Bengt Pamp, *Ortnamnen i Sverige*. 5 uppl. (1988), s. 43 ff.; Harry Ståhl, *Ortnamn och ortnamnsforskning*. 2 uppl. (1976), s. 83 ff.

**Torp** by, Hjärtums sn, Inlands Torpe hd, Bohuslän → *Inlands Torpe härad*.

**Torp** sn, Orusts östra hd, Bohuslän. (j) *Porps sokn* 1320. – Socknen har fått sitt namn efter gården *Torp*, vars namn innehåller → *torp* 'nybygge'.

**Torp** sn, Valbo hd, Dalsland. *Thorp* 1330-talet. – Socknen har fått sitt namn från kyrkbyn. Det innehåller → *torp* 'nybygge'.

**Torp** sn, Medelpad. (in) *Thorp* 1344. – Sockennamnet återgår på ett äldre bygdenamn. Detta innehåller → *torp*, här dock möjligen inte i betydelsen 'nybygge' utan i en ursprunglig betydelse 'betesmark' e.d.

**Torpa** sn, Himle hd, Halland. *Torppe Sognn* 1570-talet. – Sockennamnet är övertaget från kyrkbyn och innehåller plural form (se inl. 3.3.1) av → *torp* 'nybygge'.

**Torpa** sn, Sunnerbo hd, Småland. (i) *Torppe S.* 1498 avskr., *Torppa Sognn* 1543. – Socknen har fått sitt namn efter någon av byarna Norrtorpa eller Sunnertorpa. Det innehåller plural form (se inl. 3.3.1) av → *torp* 'nybygge'.

**Torpa** sn, Åkerbo hd, Södermanland. (De) *Thorpæhæræp* 1314? – Sockennamnet, äldst med efterleden → *härad* i betydelsen 'bygd', betyder 'Torp(a)bornas bygd'. *Torp(a)* kan vara ett försvunnet kyrkbynamn. I detta namn har → *torp* möjligen inte betydelsen 'nybygge' utan en ursprungligare betydelse 'betesmark'.

**Torpa** gods, Långhems sn, Kinds hd, Västergötland. (i) *Torpum* 1459 avskr. – Det plurala (se inl. 3.3.1) ort-

namnet innehåller → *torp* 'nybygge'.

**Torpa** sn, Vedens hd, Västergötland. (j) *Torpe* *sogen* 1484. – Socknen har fått sitt namn från kyrkbyn. Det plurala (se inl. 3.3.1) ortnamnet innehåller → *torp*, kanske i betydelsen 'nybygge'.

**Torpa** sn, Ydre hd, Östergötland. (de) *Thorpum* 1281 avskr. – Socknen har fått sitt namn från en förutvarande bebyggelseenhet, ur vilken prästgården Nordanå sannolikt är utbruten. Det plurala (se inl. 3.3.1) ortnamnet innehåller → *torp*, kanske i betydelsen 'nybygge'.

**Torpa tånge** udde, Torpa sn, Himle hd, Halland → *Tångaberg*.

**Torpsbruk** tätort, Moheda sn, Allbo hd, Småland. – Tätorten har vuxit fram kring olika industrianläggningar och den 1929 inrättade poststationen. I förleden ingår ett bynamn *Torp* (*Torp* 1548; → *torp* 'nybygge').

**Torpshammar** tätort, Torps sn, Medelpad. – Tätorten har vuxit upp kring järnvägen, som öppnades 1874. Namnet har ursprungligen tillkommit ett järnbruk, som anlades i slutet av 1700-talet. I förleden ingår socknens namn *Torp*; efterleden innehåller *hammar* 'hammarsmedja'.

**Torrlösa** sn, Onsjö hd, Skåne. *ecclesie Thorløse* 1285 avskr. – Socknen har sitt namn från kyrkbyn. Det är sammansatt av adjektivet *torr* och → *lösa* 'glänta; äng'.

**Torrskog** sn, Vedbo hd, Dalsland. *Torsko* 1531. – Det är ovisst om socknen fått sitt namn från → *Stommen*, där sockenkyrkan ligger, eller från en tidigare bygd. Det torde dock äldst ha åsyftat ett skogsområde. Namnets förled är oklar.

**Torsburgen** fornborg, Kräklingbo sn, Gotland. (innan) *Thors borg* 1300-talets mitt (Gutasagan). – Namnet är sammansatt av genitiv av gudanamnet *Tor* och det gotländska dialektordet *burg* 'klapperstenvall, strandbacke, vall, borg', snarast med syftning på den väldiga stenvalen.

**Torsby** sn, Inlands Södra hd, Bohuslän. (j) *Poresby* 1377. – Kyrkbyn har givit socknen dess namn, som innehåller mansnamnet *Tore* (fvn. *Pórir*) och → *by* 'gård; by'.

**Torsby** kn, samt tätort, Fryksände sn, Fryksdals hd, Värmland. *Toresbyn* 1540. – Tätorten har vuxit fram kring ett järnbruk, grundat på 1690-talet. Namnet, som ursprungligen avsåg en gård, innehåller mansnamnet *Tore* (fsv. *Thorir*) och → *by* 'gård; by'.

**Torsebro** tätort, Fjälkestads sn, Villands hd samt Färlövs sn, Östra Göinge hd, Skåne. *Tosebroe mølle* 1584 (avser en kvarn). – Tätorten har vuxit fram kring ett ca 1680 anlagt krutbruk (i Färlövs socken), vid en bro över Helge å. Namnets förled utgörs sannolikt av bynamnet *Torseke*, avseende en by belägen strax sydöst om tätorten i Fjälkestads socken och vars ägor sträcker sig fram till ån. Bynamnet *Torseke* (i *Toarsæghe* 1495, y *Torsege* 1570-talet) innehåller gudanamnet *Tor* och *eke* 'ekdunge'.

**Torseke** by, Fjälkestads sn, Villands hd, Skåne → *Torsebro*.

**Torshälla** stad, förs., Södermanland. *Thorsharchum* 1252. – Ortnamnet innehåller gudanamnet *Tor* och →

*harg*, här med sakral betydelse.

**Torsjö** by, gods, Solberga sn, Vemmenhög hd, Skåne. (de) *Thorsyo* 1349. – Namnet är givet efter bebyggelseernas läge vid den nu utdikade Torsjön. Förleden i sjönamnet utgörs troligen av gudanamnet *Tor*.

**Torskinge** sn, Västbo hd, Småland. (i) *Thorskenge sokn* 1427. – Kyrkbyn har givit socknen dess namn, som är oklart. Efterleden innehåller troligen *äng(e)*, som senare har ombildats efter namnen på → *-inge*.

**Torslanda** sn, tätort, Västra Hisings hd, Bohuslän. (j) *Porslandum* 1388. – Sockennamnet, vars efterled är → *land*, avsåg ursprungligen kyrkbyn (nu en tätort). Förleden är genitiv av gudanamnet *Tor*.

**Torslunda** by, Torstuna sn och hd, Uppland → *Torstuna härad*.

**Torslunda** sn, Algotstrums hd, Öland. (de ...) *Thorslundom* 1283 avskr., (innan) *Thorslunda sokn* 1389. – Sockennamnet, som övertagits från byn med samma namn, är sammansatt av genitiv av gudanamnet *Tor* och *lund*, här med syftning på en helig lund. Beträffande de plurala formerna på *-om*, *-a*, se inl. 3.3.1.

**Torstuna** sn, Torstuna hd, Uppland. (de) *Thorstunum* 1287. – Sockennamnet är övertaget från kyrkbyn. I Torstuna låg sannolikt den medeltida tingsplatsen för Torsåkers hundare. Se vidare → *Torstuna härad*.

**Torstuna härad** hd, Uppland. *Prouincia Thorsakir* 1344, (ii) *Thorsakirshundare* 1370, (j) *Torstwna ... hærede* 1463. – Namnet, fsv. *Thorsakers hundare*, är givet efter en åker, fsv. *Thorsaker*, som får antas ha varit hundarets (→ *hundare*) gamla samlingsplats och som säkerligen har legat i Torstunaby, kyrkby i socknen → *Torstuna*, eller i dess närhet. Namnet *Thorsaker*, sammansatt av genitiv av gudanamnet *Tor* och → *åker*, vittnar liksom *Torstuna* och *Torslunda* (*Jn Thorslundum* 1296), grannby till Torstunaby, om dyrkan av *Tor*. Torstuna är från slutet av 1500-talet och från 1600-talet betygat som häradets tingsplats. Häradsnamnet ändras under medeltiden från *Thorsakers hundare/hæradh* efter *-tuna*-orten till *Thorstuna hæradh*. De tre med *Tor* sammansatta namnen kan naturligen förstås som parallella bildningar, men det har också övervägts att *Thorsakers hundare* kan återgå på \**Thors[tuna]-akers hundare* och omvänt att *Torstuna* kan komma av \**Thors[akers]tuna* efter läget invid kultåkern.

**Torsvi** sn, Trögds hd, Uppland. *Thorswi* 1344. – Sockennamnet är sammansatt av genitiv av gudanamnet *Tor* och → *vi* 'helig plats, kultplats'. En by Torsvi finns i socknen, men kyrkan är inte uppförd vid denna, och därför är det inte troligt att socknen direkt övertagit byns namn. Antingen kan det röra sig om ett kyrkplatsnamn, eller också har *Torsvi* vid tiden för sockenbildningen fungerat även som bygdenamn. Socknen var under järnåldern en ö eller halvö på vilken byn Torsvi var den dominerande bebyggelsen.

**Torsåker** sn, tätort, Gästrikland. *Thorsakir* 1344. – Tätorten består av byar i kyrktrakten. Sockennamnet är ett ursprungligt åkernamn, vars förled innehåller guda-

namnet *Tor*. Att en by norr om kyrkplatsen heter *Ovanåker* '(bebyggelsen) ovanför åkern' (*Offuanåker* 1541) kan tyda på att kyrkan är byggd på eller alldeles invid kultåkern Torsåker.

**Torsåker** sn, Rönö hd, Södermanland. (*De*) *Porsaker* 1314? – Socknen har fått sitt namn från en forntida samlingsplats. Det innehåller gudanamnet *Tor* och → *åker*.

**Torsåker** sn, Ångermanland. (*De*) *Thorsakir* 1344. – Socknens namn är sammansatt av genitiv av gudanamnet *Tor* och → *åker*. Det har ursprungligen avsett en helig åker från förkristen tid. Denna har troligen motsvarat ägoområdet Störlägdan, på vilket kyrkan är uppförd.

**Torsång** sn, tätort, Dalarna. *parochie Thorsanger* 1288. – Tätorten är framvuxen nära kyrkan. Sockennamnet har ursprungligen syftat på en kult- och tingsplats som låg vid den nuvarande kyrkplatsen. I förleden ingår gudanamnet *Tor*. Efterleden innehåller dialektordet *vång* 'en bys eller ett hemmans inhägnade ägor i motsats till utmarken; gärde; skifte; hage' o.d. Området norr om kyrkan mellan Prästtjärnen och Lillälven kallades ännu på 1800-talet för *Vången*.

**Torsås** kn, samt sn och tätort, Södra Möre hd, Småland. *Thorsas* 1290. – Kommunen har övertagit namnet från Torsås socken. Socknen kan i sin tur ha fått namnet direkt från byn Torsås eller också via ett bygdenamn. Efterledens *ås* syftar ursprungligen på den ås på vilken kyrkan och byn ligger. Förleden innehåller gudanamnet *Tor*. Jfr → *Västra Torsås*, → *Östra Torsås*.

**Torsö** sn, ö, Vadsbo hd, Västergötland. *Thorsø* 1309. – Socknen har fått sitt namn från ön Torsö; det innehåller gudanamnet *Tor*.

**Tortuna** sn, tätort, Ytterturbo hd, Västmanland. (*in*) *parochia Thyritunum* 1331. – Sockennamnet, som ursprungligen avsåg kyrkbyn (nu en tätort), innehåller i förleden ett ord fsv. *\*thyre*, avseende en forntida tingsplats på Lundboberg, en betydande höjd sydöst om byn Lundby (se närmare → *Ytterturbo härad*). Efterleden är → *tuna*.

**Torup** sn, tätort, Halmstads hd, Halland. *ecclesie Thor-thathorp* 1288. – Den nära kyrkan belägna tätorten har utvecklats kring en järnvägs- och poststation. Denna tillkom 1877 och namngavs efter socknen. Socknen har övertagit namnet från en nu försvunnen gård. I förleden ingår genitiv av mansnamnet *Tord*. Efterleden är → *torp* 'nybygge'.

**Torup** gods, Bara sn och hd, Skåne. (*de*) *Thorthorp* 1310, *Thordhorp* 1398. – Godsets namn innehåller mansnamnet *Tord* och → *torp* 'nybygge'.

**Torvalla** stadsdel, Östersunds stad, Jämtland → *Oden-sala*.

**Torö** sn, ö, Sotholms hd, Södermanland. *Thorø* 1335. – Ortnamnet, som äldst avsåg ön, innehåller ett fornsvenskt *\*thor(a)*, ett höjdbetecknande ord, jfr → *Lång-tora*. Senare leden är ordet *ö* i vanlig betydelse.

**Torön** ö, Sankt Anna sn, Hammarkinds hd, Östergötland → *Torönsborg*.

**Torönsborg** gods, Sankt Anna sn, Hammarkinds hd, Östergötland. *Tornssborg* 1680, *Torönsborg* 1760. – Bebyggelsens äldre namn, *Drag*, utbyttes mot *Torönsborg*, sedan det ursprungliga frälsehemmanet 1646 förvandlades till säteri och en slottsliknande byggnad uppfördes på platsen. Godset ligger på Torön, vars namn (*Thorø* 1362) troligen innehåller ett höjdbetecknande ord, fsv. *\*thora* (jfr → *Långtora*), framför efterleden -*ö*. Berg och höjder är utmärkande för ön. Det äldre namnet *Drag* innehåller ordet *drag* 'ställe där man drar båtar över ett näs'; det avsåg landtungan mellan Torön och fastlandet.

**Tosarby** by, Gustafs sn, Dalarna → *by*.

**Tosseberg** by, Sunne sn, Fryksdals hd, Värmland → *Tossebergsklätten*.

**Tossebergsklätten** berg, Sunne sn, Fryksdals hd, Värmland. *Tässbergz klätten* 1663. – Namnet innehåller i förleden bynamnet *Tosseberg* (*Tosseberg* 1503), vars förled i sin tur kan innehålla dialektordet *tusse* 'jätte'. Efterleden är *klätt*, en sidoför till *klint* 'höjd'.

**Tossene** sn, Sotenäs hd, Bohuslän. (*j*) *Tossini sokn* 1387. – Kyrkbyn har givit socknen dess namn, vars förled är flertydig. Efterleden är → *vin* 'betesmark; äng'.

**Tostared** sn, Marks hd, Västergötland. *Torstaridh sokn* 1486. – Sockennamnet har lånats från kyrkbyn. Efterleden innehåller → *ryd* 'röjning'. Förleden skulle kunna vara en genom ljudutvecklingen reducerad form av mansnamnet *Torsten* men innehåller snarare en kortform, fsv. *To(r)ste*, av samma mansnamn.

**Tosterup** sn, gods, Ingelstads hd, Skåne. (*de*) *Tostorp* 1364 (avser en gård). – Sockennamnet, som är givet efter den gamla kyrkbyn (nu ett gods), innehåller mansnamnet fda. *Tosti* och → *torp* 'nybygge'.

**Totebo** tätort, gods, Hjorteds sn, Södra Tjusts hd, Småland. (*j*) *Thotabodhom* 1442. – Godsets namn är sammansatt av ett mansnamn fsv. *\*T(h)ote* och pluralis av → *bod*. Tätorten har snarast fått namn efter post- och järnvägsstationen Totebo, inrättad 1879.

**Totra** tätort, Hamrånge sn, Gästrikland. *Totra* 1541. – Tätorten är framvuxen ur en by, belägen vid en numera upplandad vik av Hamrångefjärden. Namnet skall möjligen sammanhållas med ett på flera håll i Norge uppträdande ortnamn *Tautra*, som ursprungligen avsett dels en älv, dels ett par öar och holmar. *Tautra* hör kanske samman med norskt *tutra*, två olika verb, det ena med betydelsen 'småklucka entonigt', det andra med betydelsen 'skälva, särskilt av frost, under utstötning av ljud' (jfr svenska dialekters *tuttra* 'skälva av kyla'). Namnet *Tautra* kan ha syftat på ljudet av vatten i rörelse, i fallet med öarna och holmarna vågornas slag mot stranden, stenar e.d. Möjligen avses i något av fallen det ljud som uppstår vid isläggning eller råkbildning. Vilken av dessa tolkningar som kunde vara för handen i fallet *Totra* kan inte avgöras.

**Tottarp** sn, Bara hd, Skåne. (*in*) *Thothathorp* 1269 avskr. (avser kyrkbyn). – Sockennamnet, som ursprungligen avsåg kyrkbyn, innehåller sannolikt ett forndanskt



mansnamn motsvarande ett modernt *Totte*. Efterleden är → *torp* 'nybygge'.

**Trane** gd, Trankils sn, Nordmarks hd, Värmland → *Trankil*.

**Traneberg** stadsdel, Stockholms stad. – Ortnamnet, belagt första gången 1733, är givet efter en Bengt Trana, som från 1729 drev värdshus vid nuvarande Tranebergs gård. Stadsdelen har närmast fått sitt namn från denna gård.

**Tranebo** by, Bredareds sn, Vedens hd, Västergötland → *bol*.

**Tranemo** sn, tätort, Kinds hd, Västergötland. *Tranumoo soken* 1413. – Socknen har fått sitt namn från prästgården. Det innehåller genitiv av fågelbeteckningen *trana* och *mo* 'sandig mark'. Kyrkan och prästgården ligger i ett område med mosand. Tätorten har vuxit fram vid kyrkan.

**Trankil** sn, Nordmarks hd, Värmland. *Tranukiol* 1330-talet. – Sockennamnet, vars efterled är dialektordet *köl* 'höglänt ödemark', kan ursprungligen ha avsett hela den höglänta halvön i sjöarna Stora Le, Foxen och Lelång eller kanske endast dess nordligaste del Tranenäset, där gården Trane (*Trano* 1554) ligger. Namnen *Tranköl* och *Trane* innehåller sannolikt ett till fågelbeteckningen *trana* bildat ånamn fsv. \**Trana*, avseende Möreviksbäcken, som rinner ut i Foxen norr om gården Trane.

**Transtrand** sn, tätort, Dalarna. *Transtrand* 1546. – Tätorten, som omfattar byar i kyrkbygden, har övertagit sockennamnet. Socknen tillkom på 1860-talet och övertog namnet från en kapellförsamling. Denna återgick på ett på 1500-talet bildat kapellag under Lima socken, och detta hade i sin tur lånat namnet från en by. Enligt en tradition har *Transtrand* ursprungligen syftat på västra stranden av Västerdalälven mellan byarna Norra Brändan och Mornäs. Namnet betyder sannolikt 'stranden där det brukar samlas tranor'.

**Tranum** sn, Källands hd, Västergötland. *Traneem* 1385 (avser kyrkbyn). – Sockennamnet är lånat från kyrkbyn. Det är sammansatt av fågelbeteckningen *trana* och → *hem* 'boplats; gård'.

**Tranås** sn, Ingelstads hd, Skåne. (*in parochia Tranæs* 1300-talets senare hälft. – Sockennamnet, som är lånat från kyrkbyn, innehåller i förleden fågelbeteckningen *trana*. Efterleden är ursprungligen *näs*, tidigt ombildad till *ås*. På grund av förväxlingsrisk med den småländska staden Tranås åsattes den i kyrkbyn 1894 inrättade poststationen namnet *Skåne-Tranås*. Detta har senare kommit i bruk även för den kring kyrkbyn framväxande tätorten.

**Tranås** kn, stad, Småland. – Samhället har vuxit upp kring den 1874 öppnade järnvägslinjen. Namnet, som ursprungligen avsåg en gård (*in ... Tranuaas* 1345), innehåller fågelbeteckningen *trana* och ordet *ås*.

**Traryd** sn, Sunnerbo hd, Småland. (*i Tranvrydhz soken* 1404. – Det är oklart varifrån socknen har fått sitt namn. Någon kyrkby Traryd finns inte. Namnet innehåller fågel-

beteckningen *trana* och → *ryd* 'röjning'.

**Trehörna** sn, Lysings hd, Östergötland. – Socknen tillkom på 1600-talet. Den fick sitt namn från säteriet Trehörna (*Trähyrno* 1321 sen avskr.), som bär ett äldre namn på Trehörnasjön, fsv. \**Thræhyrne* eller \**Thræhyrnir* 'sjön med tre horn, dvs. vikar'.

**Trehörningsjö** sn, tätort, Ångermanland. *Trehörningsjö* 1795 (avser byn). – Socknen har fått sitt namn efter byn Trehörningsjö. Byn ligger vid Trehörningsjön, som har tre vikar.

**Trekanten** tätort, Ljungby sn, Södra Møre hd, Småland. – Ortnamnet är övertaget från järnvägsstationen, som tillkom vid mitten av 1870-talet. Vad namnet ursprungligen syftat på är inte klart, möjligen ett trekantigt vägskäl eller en av tre sammansträlade vägar avgränsad trekant.

**Trelleborg** kn, stad, Skåne. *Threlæburgh* 1291. – Namnet, som finns på flera håll i Norden, innehåller en beteckning för ett slags befäst vikingatida anläggning, där efterleden innehåller ordet *borg* 'befästning'. Förleden, ordet *träl*, har omdiskuterad betydelse: 'träl; person av slavisk härkomst; snedställd bjälke använd till att stötta väggstolpar i hus'. 1988 återfanns rester av den åsyftade borgen, en ringborg som legat på en flack höjdplatå ca 200 m från den dåtida stranden. Borgen, som torde ha uppförts under slutet av 900-talet, har haft en yttre diameter om ca 143 m och har varit befäst av en palissadkrönt jordvall med yttre vallgrav och fyra portar.

**Trekröset** gränsröse, Karesuando sn, Lappland. – Röset, som står i sjön Golddajävi, är Sveriges nordligaste punkt. Det uppfördes 1897 på den punkt där Sveriges, Norges och Finlands riksgränser möts. Röset byggdes om i betong 1926.

**Trogsta** by med välkänd järnåldersboplats, Forsa sn, Hälsingland. *Trockesta*, *Trokesta* 1542. – Förleden är dunkel. Efterleden är → *sta(d)*.

**Trollaborg** medeltida borg, Våxtorps sn, Östbo hd, Småland. (*a Trollaborgh* 1370. – Frågan om namnets anknytning till släkten Trolle är omdiskuterad. Borgen har förknippats med sägner om troll, och namnet kan också vara en folklig fantasiprodukt.

**Trolleholm** gods, Torrlösa sn, Onsjö hd, Skåne. – Godsets namn, givet efter ägaren Fredrik Trolle, ersatte enligt testamente 1768 efter dennes död 1770 ett äldre namn *Eriksholm*, där förleden minner om slottets byggherres Tage Ottesen Thotts äldre bror Erik (död 1533). Efterleden → *holm* åsyftar en genom kringgrävning åstadkommen vattenomfluten kulle vid stranden av en nu utdikad sjö.

**Trolle-Ljungby** sn, gods, Villands hd, Skåne. *Lywngby* 1401 (avser kyrkbyn). – Socknens ursprungliga namn *Ljungby* är givet efter kyrkbyn (Västra Ljungby). Det innehåller *ljung* i betydelsen 'ljungmark' och → *by* 'gård; by'. Det nuvarande sockennamnet *Trolle-Ljungby* gavs 1883 efter godset Trolle Ljungby, beläget i Västra Ljungby. Tillägget *Trolle-* i godsets namn tillkom 1830 efter fideikommissariens namn *Trolle-Wachtmeister*.



Bild 70. Trollhättan. Namnet Trollhättan antas ursprungligen ha syftat på Gullöfallet nedanför Gullön, nu beläget mitt inne i staden. Här syns det på en teckning av C. F. Hernlund från 1888. Ur: *Vårt land. En skildring i ord och bild* (1888), s. 148.

**Trollenäs** sn, gods, Onsjö hd, Skåne. (in) *Næs* 1300-talets mellersta del (avser kyrkbyn). – Sockennamnet är givet efter kyrkbyn, vars ursprungliga namn var *Näs*. Det åsyftar det näs mellan Saxån och Gullarpsån där kyrkbyn och godset Trollenäs ligger. Godsets nuvarande namn, med tillägget *Trolle-*, gavs av ägaren Fredrik Trolle i hans testamente 1768 och trädde i kraft vid hans död 1770. Sockennamnet *Näs* ändrades till *Trollenäs* 1899.

**Trollhättan** kn, stad, Västergötland. *Trollhetta quarn* 1413 sen avskr., *Trålhätte* 1548. – Staden återgår på ett samhälle, framvuxet på en plats vid Göta älv där det sedan medeltiden stått kvarnar. Troligen har namnet ursprungligen åsyftat Gullöfallet, det största av Trollhättefallen. Detta har uppenbarligen liknats vid ett vattenfalls huvudbonad, en hätta som i skepnad av ett väldigt vattenfall liksom faller ned efter trollets rygg. – Bild 70.

**Trosa** stad, sn, Hölebo hd, Södermanland. *parochia Troso* 1331. – Socknens och stadens namn härrör från byn Trosa, vars namn äldst troligen har burits av Trosaaån. Namnets innebörd är oviss. Jfr → *Trosa-Vagnhärad*.

**Trosa-Vagnhärad** sn, Hölebo hd, Södermanland. – Socknarna Trosa och Vagnhärad sammanslogs 1926. Se vidare under namnen → *Trosa* och → *Vagnhärad*.

**Trossnäs** gd, militärt övningsfält, Nors sn, Grums hd, Värmland. *Thrasnes* 1293. – Förleden i gårdens namn är oklar. Efterleden åsyftar läge på ett näs, som fordom omgett av sankmarker eller en grund sjö.

**Trullhalsar** gravfält, Anga sn, Gotland. – Namnet betyder 'Trollhalsar'. Antagligen är det de karakteristiska stensättningarna med kallmurade sidor som liknats vid halsar på troll.

**Trummen** sjö, Småland. *Trommon* 1663, *Siön Trummen* 1795. – Namnet är oklart.

**Tryde** sn, Ingelstads hd, Skåne. *Trywethe* 1387 (avser kyrkbyn). – Sockennamnet, lånat från kyrkbyn, innehåller *try*, beteckning för en buskväxt, och fda. *with* eller *-withi* 'skog'.

**Tryserum** sn, Norra Tjusts hd, Småland. (in) *Trisrum* 1341 avskr., *parochie Thrysrum* 1363. – Namnet har närmast övertagits från prästgården, som är belägen vid platsen för den gamla kyrkan invid Kyrksjön. Förleden innehåller troligen ett äldre namn på denna sjö, \**Trysjön* e.d. Ett sådant namn kan i sin tur innehålla *try*, beteckning för en buskväxt, vars ved hade ekonomisk betydelse, då den användes för tillverkning av harv- och räfspinnar. Efterleden är → *rum* 'öppen plats'.

**Trång** by, Alsens sn, Jämtland. (i) *Troongher* 1424 → *Trångsviken*.

**Trånghalla** tätort, Bankeryds sn, Tveta hd, Småland. *Thranghella* 1389, (i) *Tronghalla* 1459. – Tätorten har vuxit fram kring en herrgård. I förleden ingår sannolikt

adjektivet *trång*; efterleden kan antingen vara plural form av dialektordet *hall* 'klippa, håll, sten' eller, om det äldsta belägget är pålitligt, av *häll*.

**Trångsund** del av Huddinge kn, Södermanland. – Ett torp *Trångesundh* omtalas 1636, sedermera utvecklat till herrgård. Villasamhället har övertagit detta namn, kanske i någon mån förmedlat av hållplatsnamnet *Trångsund* vid Nynäsbanan, vilken öppnades 1901. Ursprungligen avsåg namnet ett smalt sund i → *Drevviken*.

**Trångsviken** tätort, Alsens sn, Jämtland. – Tätorten har namngivits efter järnvägsstationen *Trångsviken*, öppnad i början av 1880-talet. Denna har i sin tur fått namn efter en vik av Storsjön. Namnet innehåller i förleden bynamnet *Trång*, vilket antingen kan fattas som innehållande fsv. *thranger* 'trång' eller en sammansättning med fsv. \**anger* 'vik' i efterleden. Själva viken ger ingen klar ledning till hur namnet skall tolkas.

**Tråvad** sn, tätort, Laske hd, Västergötland. *Thrauadh* 1420. – Socknen har fått sitt namn från kyrkbyn. Namnet har alla äldst burits av ett vadställe i ån Lidan; det innehåller ett fornspråkligt \**thra*, här med betydelsen 'trång; besvärlig' eller snarare 'förträngning'. Vid Tråvadbro är ån sammanträngd mellan berghällar. Tätorten har vuxit fram vid Tråvads järnvägsstation, anlagd vid en bansträcka öppnad 1899, och i närheten av sockenkyrkan.

**Trädet** tätort, Kølaby sn, Redvägs hd, Västergötland. *Trädet* 1566. – Tätorten är framvuxen kring en 1874 inrättad post- och järnvägsstation. Trots läge i kyrkbyn namngavs stationen inte efter socknen utan efter den angränsande bebyggelsen Trädet, troligen på grund av att där var en känd marknadsplats. Namnet innehåller *tråde* 'åker som lagts i träda'. Tanken har framförts att det var på själva »trädet» som marknaden hölls.

**Tråkumla** sn, Gotland → *Stenkumla*.

**Trälhavet** fjärd, Åkers och Värmdö skg, Uppland. *Trælahaff* 1400-talet. – Namnet kan i förleden innehålla genitiv pluralis av *træl* 'ofri man, slav', men hur det skall förstås är oklart. Möjligen skall förleden uppfattas som nedsättande: fjärden var inget »riktigt» hav, jfr namn som *Katthavet* om mindre vattensamlingar och *Grodhavet* om Mälaren. Förslaget att efterleden skulle innehålla ordet *hamn* är av språkliga skäl oantagbart.

**Träne** sn, Gärds hd, Skåne. (in) *Trænæ* 1347 avskr. (avser kyrkbyn). – Kyrkbyn har givit socknen dess namn, vars innebörd är oviss.

**Trängslet** vattenkraftverk, Älvdalens sn, Dalarna. – Kraftverket stod färdigt 1961 och är byggt i en djup klyfta, där Österdalälvens fåra trängs ihop. Klyftan kallas *Trängslet*. Namnet, äldst belagt i kombinationen *Trängsleten Wattufall* 1805, innehåller ordet *trängsel* i en från bl.a. socknarna Mora, Sollered och Lima känd betydelse 'trångt ställe i vattendrag' o.d.

**Träslöv** sn, Himle hd, Halland. (in) *Tresleuæ*, (in) *Træsleuæ* 1406. – Socknen har namn efter kyrkbyn. I efterleden ingår → *löv* 'arvegods'. Förleden kan möjligen in-

nehålla en motsvarighet till fsv. *thrættis* i *thrættis brodhir* 'trätobroder' och *thrættis æng* 'äng som det tvistas om'. Namnets tolkning bleve i så fall 'arvegodsset som man tvistar/har tvistat om'.

**Träslövsläge** tätort, Träslövs sn, Himle hd, Halland. – Tätorten har utvecklats ur ett fiskeläge. I förleden ingår sockennamnet. Efterleden innehåller ordet *läge* 'fiskeläge'. I lokalt språkbruk kallas platsen *Läget*. Officiellt ändrades namnet år 1933 från *Fiskläget* (*Fiske Leedett* 1600) till *Träslövsläge* (*Träslöfsläge* 1896).

**Trässberg** sn, Skånings hd, Västergötland. *Thresbergha* 1360. – Socknen har fått sitt namn från kyrkbyn. Förleden kan sammanhånga med det isländska ordet *þræsa* 'blåsa ihållande och kallt (om vind)'. Kyrkan ligger på en sandås.

**Trästena** sn, Vadsbo hd, Västergötland. (jn) *Træstenom* 1386. – Socknen har fått sitt namn från kyrkbyn. Det plurala (se inl. 3.3.1) ortnamnet innehåller fsv. *thræstene* 'rämärke bestående av tre stenar'.

**Trävattna** sn, Vilske hd, Västergötland. (j) *Træwathna sokn* 1402. – Socknen har fått sitt namn från kyrkbyn. Det betyder 'de tre vattnen'. Vilka vatten som avses är oklart; det kan vara Lidan och två av dess mindre tillflöden nära kyrkan. Söder om denna grenar sig Lidan kring tre småholmar.

**Trödje** tätort, Hille sn, Gästrikland. *Trödie* 1541. – Tätorten är framvuxen ur en by. Namnet sammanhänger förmodligen med verbet *tråda* 'trampa' (t.ex. i uttrycket *tråda dansen*) och substantiven *tråd* och *tråda*, kända från Hälsingland i betydelsen 'stig, genom trampning banad väg', *tråd* 'fälla för kreatur (där de står och trampar)', känt från Hälsingland, och *tråda* 'trampa (t.ex. på spinnrock)', känt från Gästrikland. Om namnet först syftat på en djurfälla, en stig eller något annat är obekant.

**Trögds härad** hd, Uppland. *Prouincia Trøghd* 1344. – *Trøgd*, namn på en gammal bygd som inordnats i hundaresorganisationen (→ *hundare*), har antagits från början ha varit antingen namn på en ö, som huvudbygden i Trøgd vid högre vattenstånd utgjort i den forna havsvik som Mälaren bildat, eller också på någon å, som kan antas ha funnits vid den forna kungsgården Kungs-Husby, under medeltiden benämnd *Husaby Trøghdh* (jfr → *Kungs-Husby*). Det antagna önamnet har förklarats som bildning till en biform till substantivet *tråg*, avseende tråglänkande terräng, det ansatta ånamnet som bildat till adjektivet *trög*, avseende trögflytande vatten. Om *Trøgd* från början varit ett ånamn, bör det ha förmedlats till bygden genom kungsgården, eftersom ånamn normalt inte övergått till bygdenamn. Fsv. *Husaby Trøghdh* får då antas betyda 'husabyn (som heter) Trøgd', inte 'husabyn i Trøgd', vilket också är en möjlighet (jfr → *husaby*).

**Trökörna** sn, Viste hd, Västergötland. *Thrækørne* 1330-talet. – Socknen har fått sitt namn från kyrkbyn. Det innehåller fsv. *thræ* 'tre' i sammansättning med ett till *korn* bildat fsv. \**kørne*. Betydelsen är möjligen 'den med tre olika sädeslag besädda åkern'.

**Trönninge** tätort, Lindbergs sn, Himle hd, Halland → *Trönningeby*.

**Trönninge** sn, tätort, Tönnersjö hd, Halland. (*in*) *Trynninge* första hälften av 1400-talet. – Tätorten är framvuxen kring den 1885 inrättade järnvägs- och poststationen, anlagd på kyrkbyn Trönninges mark men namngiven i första hand efter socknen. Socknen har övertagit kyrkbyns namn. Namnet är en bildning med → *-inge*, sannolikt till ordet *tryne*, här använt med syftning på en udde väster om kyrkbyn i Laholmsbukten, förmodligen den trubbiga udden vid Fylleåns och Trönningeåns utlopp.

**Trönningeby** tätort, Lindbergs sn, Himle hd, Halland. – Tätorten är framvuxen ur byn Trönninge (*i Tryninghæ* 1455). *Trönninge* är en bildning med → *-inge*, sannolikt till ordet *tryne*, här med syftning på det breda näs i havet som en där belägen by, Trönningenäs, också kallad (*Norra*) *Näs*, fått namn efter. Efterleden *-by* har lagts till bynamnet *Trönninge* för att skilja detta från → *Trönninge* i Tönnersjö härad. Trots förekomsten av bl.a. beläggen (*i*) *Tryningiaby* 1421 sen avskr. och *Tröninge by* 1570-talet tycks tillägget *-by* i tätortsnamnet ha gjorts i senare tid utan direkt samband med de äldre formerna.

**Trönningenäs** by, Lindbergs sn, Himle hd, Halland → *Södra Näs* och *Trönningeby*.

**Trönö** sn, Hälsingland. *Trohdna, Trudhnæ* 1314. – Namnet är sannolikt lånat från Trönbyn (*Trönebin* 1542), den by där kyrkan byggdes. Det är möjligen besläktat med verbet *tråda* 'trampa' (i uttrycket *tråda dansen*) och har föreslagits äldst ha brukats om Trönöån med syftning på vattnets rörelse. »Tröne», som namnet lyder i lokalt språkbruk, återgår i så fall på en böjd form av änamnet. Stavningen med slut-*ö* i stället för *-e* är känd från 1500-talet men slår igenom först på 1700-talet.

**Tuggen** vattenkraftverk, Lycksele sn, Lappland. – Kraftverket, som stod färdigt 1962, är uppfört i Tuggenforsen (*Tuggen Fårs* 1671) i Umeälven nära byn Tuggensele. Den under åren 1959–62 inrättade postanstalten på byggplatsen benämndes *Tuggenbygget*. Enligt en uppgift från 1959 var *Tuggen* det vedertagna namnet bland kraftverksbyggarna. Namnets ursprungliga betydelse är dunkel liksom dess språkliga hemvist, svenskt eller samiskt.

**Tuhundra härad** hd, Västmanland. (*a*) *Twæggia hundares thinge* 1352, (*j*) *Twemhundærum* 1366, (*in*) *Thuhundare* 1368. – Tuhundra härad har uppstått genom sammanslagning av två hundaren (→ *hundare*), vilkas namn dock inte är kända (jfr → *Siende härad*). De fornsvenska beläggen visar olika böjningsformer av det till grund ligande räkneordet: *tu* nominativ neutrum, *tvæggia* genitiv, *tvem* dativ.

**Tullgarn** slott, Hölö sn, Hölöbo hd, Södermanland. *Thullagarn* 1288. – Ortnamnet innehåller ett fornspråkligt \**garn* med syftning på en långsträckt ö, vik eller udde vid Tullgarn. Slottet ligger vid en avlång terrängupphöjning, som under forntiden var en del av en ö. Förleden *Tull-* sammanhänger troligen direkt eller indirekt

med de svenska dialektorden *tull* 'topp på växande träd', *tulle* 'skott på tall' och fornvästnordiskans *þollr* 'träd, pinne', oviss dock på vilket sätt.

**Tullinge** förs., Svartlösa hd, Södermanland. – Församlingen, som 1992 bröts ut ur Botkyrka, har fått sitt namn efter gården Tullinge (*i Thulunge* 1353). Det är bildat till en inbyggarbeteckning *thulungar* (→ *-inge*), vars grundord ej säkert tolkats.

**Tullstorp** sn, Vemmenhögs hd, Skåne. *Tolisthorpi* 1100-talets mellersta del (avser kyrkbyn), *ecclesie Tulæstorp* 1347. – Socknen har sitt namn efter kyrkbyn. Det innehåller mansnamnet fda. *Tulir* och → *torp* 'nybygge'.

**Tumba** förs., tätort, huvudsakligen i Tumba förs., Svartlösa hd, Södermanland. – Tätorten har vuxit fram kring och fått namn av järnvägsstationen Tumba. Namnet återgår på förleden i ett äldre *Tumbokvarn* (*Tumboqvern* 1488) 'Tunabornas kvarn', där *Tumbo-* innehåller en inbyggarbeteckning *tunboar*, bildad till namnet på den närbelägna gården *Tuna* (→ *tuna*). I förbindelse med *b* har förledens *n* övergått till *m*. Församlingen bröts ut ur Botkyrka socken 1974 och har övertagit tätortens namn.

**Tumberg** sn, Kullings hd, Västergötland. *Twmergha sokn* 1458. – Socknen har fått sitt namn från kyrkbyn. Det plurala (se inl. 3.3.1) ortnamnet innehåller *tun* i betydelsen 'hägnad; inhägnad' (→ *tuna*) och *berg*. Vid byn finns höjder.

**Tumbo** sn, tätort, Västerrekarne hd, Södermanland. *ecclesie Thumboherradh* 1291. – Sockennamnet, äldst med efterleden → *härad*, betyder 'tunabornas bygd'. Det innehåller en inbyggarbeteckning fsv. *tunbo(a)r* 'invånare i Tuna'. Det nu försvunna ortnamnet *Tuna* (→ *tuna*) har använts om en bebyggelse vid Husby nära kyrkan. Ett hemman i Husby har kallats *Tungården*. Tätorten har vuxit fram i anslutning till sockenkyrkan.

**Tun** sn, tätort, Åse hd, Västergötland. (*de*) *Tuni* 1339 avskr. – Socknens namn är lånat från kyrkbyn. Det innehåller *tun* i betydelsen 'hägnad; inhägnad' (→ *tuna*). Tätorten har vuxit fram i anslutning till sockenkyrkan.

**tuna** Ordet *tun* betyder från början 'gärdesgård' och har på vanligt sätt också kommit att beteckna det inhägnade området. Betydelsen 'gärdesgård' är svagt styrkt i nordiska språk men ännu levande i den tyska motsvarigheten, *Zaun*. Den dominerande betydelsen i nordiska språk är 'inhägnat område', så i isländskan, där *tún* betecknar den inhägnade marken omkring boningshuset. Ofta används *tun* om inhägnader för djur, så (i formen *ton*) i dalsländsk dialekt, även i sammansättningarna *griseton* och *svineton*, och i det från fornorskt lagspråk kända *nautatún* 'inhägnad för nötkreatur'. Det är naturligt att ett ord för 'inhägnad' tas i bruk i ortnamn. På Island finns över 100 gårdar med namn på *-tún*, och ännu vanligare är detta element i norska gårdnamn. Den engelska motsvarigheten, *-ton*, är det vanligaste engelska bebyggelsenamns-elementet (jfr eng. *town* 'stad', som är samma ord som *tun*). I Sverige förekommer exv. *Tun* som by- och sockenamn i Västergötland (→ *Tun*) och som bynamn i Sven-

neby socken i Bohuslän, vidare *Tun-* som förled i socken-namnen → *Tanum* i Bohuslän och *Tunhem* (→ *Västra Tunhem*, → *Östra Tunhem*) i Västergötland.

I Sverige har utvecklings en speciell typ av namn som är bildade till *tun*, nämligen *Tuna* och namn på *-tuna*, med en speciell pluralform av *tun*, som har neutralt genus (se inl. 3.3.1). Det står sedan länge klart att *-tuna*-namn haft en speciell funktion som namn på centralorter i den förhistoriska samhällsorganisationen. Över hälften av *-tuna*-namnen är (eller har varit) osammansatta *Tuna*, och detta talar för en utbredd specialfunktion hos namnbärrarna. *Tuna* har uppenbarligen kommit att användas som specifik term med betydelsen 'centralort för territoriell administration' e.d. Det råder dock oenighet om i vilken omfattning *-tuna*-namn haft denna funktion, alltifrån antagandet att detta gäller praktiskt taget alla namnen (utom enstaka fall av uppkallelse) till uppfattningen att det bland *-tuna*-namnen finns inte så få exempel på vanliga bebyggelsenamn, motsvarande namn bildade med singular *tun* i och utanför Sverige.

Denna motsättning rörande funktionen hos bärrarna av *-tuna*-namn hänger nära ihop med frågan hur *tuna* – i motsats till namn bildade med singular *tun* 'inhägnad' – kommit att utveckla en specialfunktion. Det finns två huvudlinjer i försöken till förklaring, en som räknar med rent inhemsk utveckling och en som antar påverkan utifrån. Det har antagits att det plurala *Tuna* har betytt 'gården framför andra' och därigenom kunnat komma att användas som term för en huvudgård eller centralort. Denna syn kombineras gärna med tanken att *Tuna* från början normalt stått ensamt och först i efterhand fått särskiljande förleder. Ett annat försök att förklara centralortsfunktionen utgår från vissa sammansättningar som har betecknat inhägnade samlingsplatser. Sådana kan ha varit namn som det norska *Logtu(n)* (*Log-* 'lag'), namnet på platsen för Frostatinget i Trøndelagen, och framför allt *-tuna*-namn med gudanamn som förled, vilka då antas ha avsett inhägnade kultplatser. Gudanamn ingår eller (i något fall) antas alternativt ingå i *Fröstuna* (→ *Frustuna*), → *Frötuna*, → *Närtuna*, → *Torstuna*, → *Ultuna*. De här nämnda utgångspunkterna för en inhemsk utveckling av *tuna* till centralortsterm kan också ha samverkat med varandra. Gentemot denna uppfattning om inhemsk ursprung står tanken på inflytande utifrån. Enligt denna andra huvudlinje i bedömningen av centralortstanken är *-tuna*-namnen bildade efter mönster av keltiska namn på (i latinsk form) *-dunum*, dvs. den keltiska motsvarigheten till *tun*, *d non* 'befästning, borg', t.ex. *Lyon* (< *Lugdunum*) och *Verdun* (< *Virodunum*) i Frankrike och *Zarten* (< *Tarodunum*) i Tyskland; det svenska *Sigtuna* har därvid sammanställts med *Segodunum*, som betyder 'stark borg' och är betygat från flera håll.

Antalet *-tuna*-namn i Sverige är ca 120. Kärnområdet är Mälardalsregionen med knappt hundra representanter, varav drygt hälften i Uppland. Namntypen är också ganska väl företrädd i Östergötland samt i Medelpad, där de nord-

ligaste säkra *-tuna*-namnen finns. Enstaka spridda namn finns därutöver i Hälsingland, Dalarna, Närke, Västergötland, Småland, Gotland och Skåne. Det sydligaste säkra *-tuna*-namnet är *Tuna* på Ven i Öresund.

De i förhållande till Mälardalsregionen perifert liggande namnen utgörs i påfallande hög grad av osammansatt *Tuna*, vilket kan anses tala för spridning av elementet *tuna* som specifik term för något slags förvaltningscentrum. Osammansatt *Tuna* är likaså vanligt i kärnområdet i Mälardalsregionen. Ett utmärkande drag hos *-tuna*-namnen inom kärnområdet är också den redan nämnda förekomsten av gudanamn som förled. Ett särskilt framträdande drag inom detta område är vidare den nära samhörigheten mellan *tuna*-namn och hundaesnamn. Detta är särskilt påtagligt ifråga om fsv. *Solændatuna* och *Solænda hundare* och fsv. *Valændatuna* och *Valænda hundare* med samma ålderdomliga inbyggarbeteckning i både *-tuna*- och hundaesnamn (→ *Sollentuna*, → *Sollentuna härad*, → *Vallentuna*, → *Vallentuna härad*). Dessa kombinationer visar att Sollentuna och Vallentuna varit centralorter i respektive hundare. Svårare är det att få grepp om sambandet mellan → *Håtuna* och fsv. *Habo(a) hundare* (→ *Håbo härad*), mellan → *Runtuna* och fsv. *Røna* (?) *hundare* (→ *Rönö härad*), mellan → *Torstuna* och fsv. *Thorsakers hundare* (→ *Torstuna härad*), mellan → *Ultuna* och fsv. *Ullarakers hundare* (→ *Ulleråkers härad*). I flera fall har möjligheten övervägts att det ena av namnen kan vara bildat inte direkt till gudanamnet utan (med förkortning) till det andra namnet. Fsv. *Thorsakers hundare* skulle kunna återgå på \**Thors[tuna]akers hundare* eller omvänt *Thorstuna* på \**Thors[akers]tuna*. Bedömningen av sådana frågor kompliceras framför allt av svårigheten att i de enskilda fallen avgöra om *tuna* vid namnbildningen använts i en specialbetydelse, 'centralort' e.d., eller i ordets normala betydelse, 'inhägnad'. I det förra fallet aktualiseras frågan om eventuellt namnbyte (jfr → *husaby*), en fråga som dock hittills inte närmare beaktats i *-tuna*-diskussionen.

Som namn på centralorter är *Tuna* och namn på *-tuna* äldre än → *husaby*. Det antas att *-tuna*-institutionen uppkommit under äldre järnålder och spritts vidare under yngre järnålder. Om den vuxit fram ur inhemsk ortnamnsskick, sträcker sig namntypens rötter därmed ännu längre tillbaka i tiden.

Litteratur: Thorsten Andersson, *Tuna*-problem, i Namn och bygd 56 (1968), s. 88–124; dens., The origin of the *tuna*-names reconsidered, i People and places in northern Europe 500–1600. Essays in honour of Peter Hayes Sawyer. Ed. Ian Wood & Niels Lund (1991), s. 197–204; Lennart Elmevik, Vad betyder *tuna*? Några nedslag i en lång debatt, i Den ellefte nordiske navneforskerkongressen. Sundvollen 19.–23. juni 1994. Red. Kristoffer Kruken (1996), s. 43–57; Lars Hellberg, Aktuell forskning om *tuna*-namnen 1–5, i Ortnamnssällskapet i Uppsala. Namnsalten i UNT 3 (1985), s. 20–24; Karl Axel Holmberg, De svenska *tuna*-namnen (1969); Ingemar Olsson,

**Tuna**-namnen i Sverige – forskningsläget, i Fornvännen 71 (1976), s. 71–78; dens., Keltiskt inflytande på Tuna-namnen?, i Fornvännen 87 (1992), s. 41–42.

**Tuna** sn, Dalarna → *Stora Tuna*.

**Tuna** sn, Hälsingland → *Hälsingtuna*.

**Tuna** sn, Medelpad. (*De*) *Tunum* 1344. – Kyrkbyn har givit socknen dess namn, som innehåller → *tuna*.

**Tuna** sn, Tunaläns hd, Småland. *Tuna* 1322. – Sockennamnet är övertaget från godset med samma namn, vid vilket kyrkan är uppförd (→ *tuna*).

**Tuna** sn, Jönåkers hd, Södermanland. (*De*) *Tunum* 1314? – Socknen har fått sitt namn från kyrkbyn. Det innehåller → *tuna*.

**Tuna** sn, Olands hd, Uppland. (*In*) *parochia Tunum* 1291. – Sockennamnet är övertaget från kyrkbyn, nuvarande Tunaby (→ *tuna*).

**Tunaberg** sn, Jönåkers hd, Södermanland. – Socknen tillkom 1626, då Tunaberg utbröts ur socknen → *Tuna*. Dess namn betyder 'Tuna (sockens) bergslag'. Redan under medeltiden bröt man malm i den del av Tuna som senare blev Tunabergs socken.

**Tunaby** by, Sköns sn, Medelpad → *Tunadal*.

**Tunadal** tätort, Sköns sn, Medelpad. – Tätorten har vuxit fram kring en ångsåg, anlagd 1849. Namnet är givet efter den närliggande byn Tunaby, äldst kallad *Tuna* (i *Tune* 1535; → *tuna*).

**Tunaläns härad** hd, Småland. – Häradsnamnet är övertaget från ett medeltida förvaltningsområde, Tuna län (*Twne læn* ca 1450), till större delen bestående av kronojord under huvudgården Tuna i socknen → *Tuna*. Tunaläns härad som judiciell enhet inrättades på 1540-talet.

**Tune** gd, Stenkyrka sn, Gotland → *Stenkyrka*, sn, Gotland.

**Tunge** sn, Ale hd, Västergötland. (*J*) *Tungo sokn* 1426. – Socknen har fått namn av kyrkbyn. Namnet innehåller ordet *tunga* i betydelsen 'landtunga, långsmal terrängformation' e.d. Tunge by ligger vid en långsträckt dal; mellan denna och Göta älv reser sig en långsträckt, markerad höjd.

**Tunge härad** hd, Bohuslän. *Tungohæredh* 1430. – *Tungo*-i häradsnamnet innehåller ordet *tunga* som terrängbeteckning, säkerligen syftande på det i Gullmarsfjorden utskjutande Tungenäs med den yttersta spetsen Tungenäse nabb. Det är ovisst om *Tungohæradh*, känt som medeltida skeppsreda (→ *härad*), har bildats som häradsnamn eller återgår på ett bygdenamn, sammansatt med → *härad* i betydelsen 'bygd'.

**Tunnerstad** tätort, Visingsö sn, Vista hd, Småland. (*in*) *Tunnastathum* 1326. – Tätorten har utvecklats ur byn Tunnerstad. Förleden kan innehålla ett mansbinamn \**Tunne* bildat till ordet *tunna*. Efterleden är → *sta(d)*.

**Tuolluvaara** nedlagd gruva, Jukkasjärvi förs., Kiruna stad, Lappland. – Namnet på den 1982 nedlagda gruvan är givet efter ett berg. Det är en förfinskning av nordsam. *Duolluvárri*, vars förled *duollu* har betydelsen 'tjäle'. Efterleden *fi. vaara*, sam. *várri* betyder 'berg'.

**Tureholm** gods, Trosa-Vagnhärads sn, Hölebo hd, Södermanland. – Godsets äldre namn var *Gäddeholm* (*Geddaholm* 1455). Det nuvarande namnet, som åsyftar Ture Bielke, stammar från 1700-talet. Namnet *Gäddeholm* innehåller släktnamnet *Gädda*. Slottet ligger högt ovanför omgivande terräng (→ *holm*).

**Turinge** sn, Öknebo hd, Södermanland. *ecclesie Thorungi* 1200-talets senare del. – Socknen har här övertagit ett gammalt bygdenamn. Detta återgår i sin tur troligen på en inbyggarbeteckning med betydelsen 'de som bor vid sjön Turingen' (→ *inge*). Sjönamnet *Turingen* är i sin tur sannolikt bildat till ett höjdbetecknande fsv. \**thor(a)* med betydelsen 'den bergiga sjön, sjön med höglänta stränder' e.d.

**Tutaryd** sn, Sunnerbo hd, Småland. (*J*) *Tutarydh sokn* 1406. – Kyrkbyn har givit socknen dess namn, vars förled kan hänga samman med ordet *tut(a)* i betydelsen 'något utskjutande, spets', sannolikt åsyftande den höjd som kyrkan är belägen på. Efterleden är → *ryd* 'röjning'.

**Tuve** sn, Östra Hisings hd, Västergötland. (*i*) *Twfua* 1462. – Kyrkbyn har givit socknen dess namn, som innehåller ordet *tuva*, troligen i överförd betydelse med syftning på en bergkulle vid Tuve stomhemman.

**Tveta** sn, Aspelands hd, Småland. *Thweta* 1337. – Sockennamnet är övertaget från kyrkbyn, omtalad 1315. Det innehåller pluralis av ordet *tvet*, som i svenska dialekter bl.a. betyder 'huggspån' och som i ortnamn antas betyda 'röjning'.

**Tveta** sn, Öknebo hd, Södermanland. (*in*) *Thuetum* 1291. – Socknen har troligen övertagit ett bygdenamn, kanske snarast avseende området söder och sydöst om sjön Måsnaren. Det kan antingen innehålla pluralis av ordet *tvet*, som i svenska dialekter bl.a. betyder 'huggspån' och som i ortnamn antas betyda 'röjning', eller en inbyggarbeteckning bildad till samma ord.

**Tveta** förs., Säffle stad (f.d. sn, Näs härad), Värmland. *Twethe soken* 1503. – Sockennamnet, vars ursprungliga syftning är oklar, innehåller pluralis av ordet *tvet*, som i svenska dialekter bl.a. betyder 'huggspån' och som i ortnamn antas betyda 'röjning'.

**Tveta härad** hd, Småland. (*Jn*) *Thwetum* 1177 avskr. – *Tveta* är ett av de »land» i → *Småland* som inordnats som distrikt i häradsindelningen. *Tveta* innehåller pluralis av ordet *tvet*, som i svenska dialekter bl.a. betyder 'huggspån' och som i ortnamn antas betyda 'röjning'. Bygden *Tveta* bör alltså ha fått sitt namn av röjningar i skogen; jfr grannhäradet Vedbo (→ *Norra Vedbo härad*).

**Tving** sn, tätort, Medelstads hd, Blekinge. *Twingh* 1400-talet. – Socknen har sitt namn från kyrkbyn (nu en tätort). Det innehåller ett ord samhörigt med verbet *tvinga* i betydelsen 'tränga ihop', kanske med avseende på någon smal, inklämd åkerlapp eller markremsa.

**Två systrar** förs., Kalmar stad, Småland. – Namnet är övertaget från församlingskyrkan Två Systrars kapell, som i sin tur fått namn efter sitt ursprungliga läge vid Två Systrars väg. Namnet avser nu också att anspe på de

bibliska systrarna Maria och Marta. *Två Systrars väg* är en pendang till *Två Bröders väg* i samma område. Det senare innehåller ett skeppsnamn *Två Bröder*.

**Tvååker** sn, tätort, Himle hd, Halland. *Toaker* 1198 avskr. (avser en by). – Tätorten är framvuxen kring en 1885 anlagd järnvägsstation. Stationen namngavs efter socknen. Denna hade i sin tur lånat namnet från byn Tvååker, som vid 1200-talets början tycks ha omfattat större delen av socknen. I förleden ingår troligast det bl.a. från Halland kända dialektordet *to 'lin'*. Namnet kan tolkas som 'Linäkern'. Uttalet »*Toäger*» har i folkfantasin gett upphov till föreställningen att namnets ursprung skulle ha att göra med två åkrar (halländskt *to 'två', ager 'åker'*) på var sida av kyrkan, varav skrivformen *Tvååker*.

**Tvårröd** sn, Kinds hd, Västergötland. *Thwærryd* 1308 avskr. – Socknen har fått sitt namn från kyrkbyn. Det innehåller → *ryd* 'röjning'. Namnet kan betyda 'röjningen som har ett läge på tvåren i förhållande till annan (ägo)mark'.

**Tvårskog** tätort, Mortorps sn, Södra Möre hd, Småland. – Ortnamnet är övertaget från en järnvägsstation, som i sin tur fått namn efter en lägenhet under Ölvingstorp. Namnet synes vara en sammansättning av adjektivet *tvår* och *skog*, men bakgrunden är oklar. En by med namnet *Tvårskog* finns i Finja socken, Västra Göinge härad, Skåne.

**Tvärälund** tätort, Degerfors sn, Västerbotten. – Tätorten har utvecklats ur byn Tväråträsk (*Thuare tresk* 1539) men har fått namn efter den i byn belägna järnvägs- och poststationen Tvärälund, tillkommen 1892–93. Sannolikt för att undvika sammanblandning i första hand med byn Tväråträsk i Sorsele socken, Lappland, namngavs stationen efter en annan by, numera kallad *Gamla Tvärälund*, sydväst om tätorten. Förleden innehåller namnet på det förbibrinnande vattendraget, *Tvärån* (innehållande västerbottniskt *tvårå* 'biflod'), ett biflöde till Umeälven. Efterleden *-lund* är schablonartad och typisk för namn på sentida nybyggen i denna del av Norrland. Gamla Tvärälund upptogs som nybygge kring 1830.

**Tvärån** å, Degerfors och Vännäs snr, Västerbotten → *Tvärälund*.

**Tväråträsk** by, Degerfors sn, Västerbotten → *Tvärälund*.

**Tybble** ortnamn, Svealand och Östergötland → *böle*.

**Tydje** f.d. sn, Tössbo hd, Dalsland. *Tydhia sokn* 1391. – Socknen, som under 1800-talets senare del inlemmades i Tösse socken, har fått sitt namn från kyrkbyn. Det svårtolkade namnet kan äldst ha avsett Tydjesjön.

**Tyghelsjö** sn, tätort, Oxie hd, Skåne. *Tyelse* 1472. – Sockennamnet, som är givet efter kyrkbyn (nu en tätort), är sannolikt en ursprunglig sammansättning med efterleden → *lösa* 'glänta; äng' och en förled fda. \**thywi* 'tuvrik mark'. Ombildningen till efterleden *sjö* uppträder redan 1634 (*Tyllsøe*) och slår igenom under 1700-talet (*Tyjelsjö* 1754).

**Tykarp** by, Ignaberga sn, Västra Göinge hd, Skåne. *Thyggerop* 1582. – Bynamnet innehåller mansnamnet fda. *Tyki* och → *torp* 'nybygge'.

**Tylön** ö i Kattegatt, Söndrums sn, Halmstads hd, Halland → *Tylösand*.

**Tylösand** tätort, Söndrums sn, Halmstads hd, Halland. – Namnet skrevs tidigare också *Tylesand*. Tätorten har utvecklats ur en badort vid Kattegatt med fritidsbebyggelse. Den ligger vid en sandstrand, varav namnets efterled. Det är oklart om förleden syftar på den närbelägna ön Tylön, också kallad *Tylen* (*Töllenn* 1558, *Tylö* 1645), eller innehåller ett äldre namn på Tyludden strax söder om tätorten. Namnen bör i vilket fall som helst höra samman med ett halländskt dialektord *tyle* 'utskjutande, bergig udde'.

**Tynderö** sn, Medelpad. (aff) *Tyndher Sokne* 1535. – Sockennamnet är till sitt ursprung ovisst. Det har antagits vara ett gammalt vattennamn bildat till fsv. *tunder* 'fnöske', i så fall syftande på platser för insamling av dylikt. Ursprungliga former på -ö uppträder redan på 1500-talet.

**Tyngsjö** f.d. kapellförsamling, Malungs sn, Dalarna. – Södra delen av Malungs socken, koloniserad av finska nybyggare under 1600-talets mellersta del, inrättades som kapellförsamling ca 1815. Dess kyrka kom att byggas vid stranden av Tyngsjön. Sjöns namn är troligen ett ursprungligt fsv. \**Tyngir*, en bildning till *tunga* i betydelsen 'landtunga, näs'. Den norra stranden av sjön karakteriseras av ett flertal större och mindre näs.

**Tynnered** stadsdel, Göteborgs stad, Västergötland. *Tinnaridt*, *Tynaridt* 1550. – Namnet är övertaget från byn Tynnered i Askims socken, på vars mark stadsdelen är uppförd. Det kan i förleden innehålla ett mansbinamn fvn. \**Tynnna* 'han som liknar en tunnå' eller \**Thynne* 'den tunne, magre'. Alternativt kan det röra sig om ett äldre namn på Hukebäcken eller Kannebäcken (i dess övre lopp), då med okänd innebörd. Efterleden innehåller → *ryd* 'röjning'.

**Tyresta** nationalpark och by, Österhaninge sn, Sotholms hd, Södermanland. (j) *Thyrystom* 1383. – Förleden i detta namn innehåller sannolikt samma ord fsv. \**thyre* 'höjdräk terräng' som ingår i → *Tyresö*. Byn ligger i en av höjder omgiven dal. Efterleden är → *sta(d)*.

**Tyresö** kn, samt sn och gods, Sotholms hd, Södermanland. (j) *Thyrisedh* 1369 (avser en gård). – Kommunen har namn efter socknen, som i sin tur har namn efter den gård som var föregångare till godset Tyresö. Namnets efterled innehåller → *ed* 'passage mellan eller utmed vatten' och har syftat på passagen förbi Kålbrinksströmmen. Förleden innehåller sannolikt ett ord fsv. \**thyre*, varom se → *Ytterturbo härad*.

**Tyringe** tätort, Finja sn, Västra Göinge hd, Skåne. *Tyringe* 1530. – Tätorten har vuxit fram i anslutning till en gård och en 1875 öppnad järnvägsstation. Namnet är en bildning med → *-inge* till ett oklart grundord.

**Tysslinge** sn, Örebro hd, Närke. (De) *Tysslinge* 1314? – Socknen har fått sitt namn efter kyrkbyn, som i sin tur namngivits efter sjön Tysslingen. Sjönamnet har föreslagits vara ett fornsvenskt \**Tvislinge*, bildat av ett \**tvisl*,

och betyda 'sjön med åmötet'. I sjöns norra ände rinner två åar ut nära varandra.

**Tystberga** sn, tätort, Rönö hd, Södermanland. *Thustaberga* 1200-talets slut. – Socknen har fått sitt namn från gården Tystberga. Kyrkan ligger på en höjd. Förledens innebörd är oviss. Tystberga järnvägsstation anlades vid en bansträcka öppnad 1913. Tätorten har vuxit fram kring järnvägsstationen, som fått sitt namn från socknen men inte ligger i anslutning till kyrkan.

**Tåby** sn, Björkekindis hd, Östergötland. *Taby* 1341. – Socknen har fått sitt namn efter kyrkbyn. Det innehåller dialektordet *tå* 'fägata; lång, smal inhägnad genom vilken en gårds kreatur förs till och från betesmarken (skogen)' och → *by* 'gård; by'.

**Tädene** sn, Källands hd, Västergötland. (*de*) *Thodene* 1339 avskr. – Socknen har fått sitt namn från kyrkbyn. Förleden kan innehålla ett fornsvenskt \**tadh* 'gödsel'. Efterleden innehåller → *vin* 'betesmark; äng'.

**Tågarp** tätort, Sireköpinge sn, Rönnebergs hd, Skåne. *Biskops Togarp* 1473. – Detta ursprungliga bynamn innehåller mansnamnet *fda. Tuki* och → *torp* 'nybygge'. Tillägget *Biskops* i belägget från 1473 utmärker bebyggelsen som tillhörig ärkebiskopen i Lund.

**Tåkern** sjö, Östergötland. *Pughn* 1336, *Toknen* 1556. – Sjönamnets fornsvenska form var *Thughn*, som egentligen betyder 'den uppsvållda' och åsyftar Tåkerns benägenhet att svämma över. Den nutida formen är en ombildning i anslutning till dialektens *tåka* 'dimma'.

**Tåme** by, skjutfält, Byske sn, Västerbotten. *Tåme* 1539. – Namnet torde vara en böjd form av fsv. \**Tama*, ett äldre namn på Tämälven. Byn ligger vid älven nära dess mynning i Bottniska viken. Namnet hör samman med norska dialekters *tâm* (*tåma*, *tåme*) 'oklarhet i luften, tunt molntäcke' och *tåma* 'bli oklar' och syftar på älvens ovanligt mörka vatten. Vattnets färg beror förmodligen på att älven flyter genom lösa jordlager.

**Tångaberg** tätort, Torpa sn, Himle hd, Halland. – Tätorten har väl närmast fått sitt namn efter en 1918 anlagd järnvägsstation. Namnet är lånat från en närliggande bebyggelse i Lindbergs socken vid berget Tångaberg. Bergsnamnet, äldst belagt 1828, innehåller i förleden en form av namnet *Tången*, som ursprungligen bör ha syftat på den i området belägna udden Torpa tånge. I *Tången* och *Torpa tånge* ingår det från bl.a. Halland kända dialektordet *tånge* 'lång, smal udde; landtunga som löper ut i hav eller sjö'.

**Tångeråsa** sn, Edsbergs hd, Närke. (*in ...*) *Tangæraas* 1335. – Någon by eller gård med namnet *Tångeråsa* finns ej. Socknen kan ha fått namn efter platsen där kyrkan byggdes. Namnets efterled är äldst singular form av *ås*. Kyrkan är ej nu belägen på någon ås. Möjligen har en äldre kyrka funnits på den ås där nu gårdarna Kyrkotorp och Kyrkåsen ligger. Former på *-a*, som är plurala (se inl. 3.3.1), förekommer redan på 1500-talet. Förleden innehåller genitiv singularis av dialektordet *tång* i samma betydelse som *tånge* 'utskjutande udde'.

**Tännö** sn, tätort, Östbo hd, Småland. (*in*) *Tandu* 1230-talet. – Kyrkbyn har givit socknen dess namn, som ursprungligen troligen är ett gammalt namn på nuvarande Akrabäcken, \**Tanda* 'den blänkande'. Skrivningar med *-ö* förekommer från slutet av 1600-talet.

**Tåsjö** sn, Ångermanland. *Thåsiön* 1664 (avser en byn). – Socknen har fått sitt namn efter byn Tåsjö, som är belägen vid stranden av Östra Tåsjön, av vilken byn fått namn. I sjönamnets förled ingår det i svenska dialekter förekommande ordet *tå* 'fägata; lång, smal inhägnad genom vilken en gårds kreatur förs till och från betesmarken (skogen)', här sannolikt åsyftande sjöns långsmala form.

**Tåsjön** sjö, Ångermanland, se → *Tåsjö*.

**Tåssjö** sn, Norra Åsbo hd, Skåne. (*j*) *Thutsøge sogn* 1406. – Socknen har sannolikt sitt namn från en tidigare kyrkby, som nu uppgått i godset → *Rössjöholm*. Namnets ursprungliga efterled är → *hög*, senare ombildad till *sjö*. Förleden har tolkats som innehållande ett ord *fda. \*thot/ \*thut* 'tjut', kanske med syftning på ljudet från vatten, men detta får anses vara osäkert.

**Tåstarp** sn, Norra Åsbo hd, Skåne. (*in*) *Tostæthorp* 1346 (avser kyrkbyn). – Sockennamnet, lånat från kyrkbyn, innehåller mansnamnet *fda. Tosti* och → *torp* 'nybygge'.

**Tåby** sn, Örebro hd, Närke. (*i*) *Tæbo sokn* 1415. – Kyrkbyn har givit socknen dess namn, som ursprungligen innehåller en inbyggarbeteckning *tåboar*, bildad till dialektordet *tå* 'fägata; bygata'. Namnet har senare anslutits till ortnamn på → *by*.

**Tåby** kn samt sn, Danderyds skg, Uppland. – Till grund för sockennamnet ligger ett bynamn som på flera runstenar från 1000-talet skrivs *tabu* (dvs. *Tæby*). Det är sammansatt av dialektordet *tå* 'fägata; bygata' och → *by* 'gård; by'. Kommunen har övertagit socknens namn.

**Täfteå** tätort, Sävars sn, Västerbotten. *Theffhe* 1539. – Tätorten är framvuxen ur en by. Namnet, fsv. \**Tæfte*, \**Tæpte*, hör samman med verbet *tåppa* 'tåppa för, stänga till, innesluta', egentligen 'förse med tapp'. Kanske har namnet äldst åsyftat en sedan länge uppgrundad vik av nuvarande Täftefjärden, förmodligen söder om Juviksberget. Viken kan på grund av skyddat läge ha varit välkänd för forntida sjöfarare längs den på lägivande vikar och sund fattiga Västerbottenskusten. För stavningen *-ed* se → *Bureå*.

**Tällberg** tätort, Leksands sn, Dalarna. (*j*) *Tællebærghe* 1450. – Tätorten har utvecklats ur en by, omnämnd redan 1320. Namnet har äldst syftat på det berg på vars sluttningar byn är belägen. Förleden innehåller dialektordet *tålle* 'bestånd av tall; tallskoj'.

**Tåmnaren** sjö, Uppland. (*in*) *Tempne* 1344 avskr. – Sjönamnet kan möjligen vara sekundärt till ett försvunnet namn \**Tåmn*, \**Tåmn* e.d. på Tåmnarån. Dess etymologi är emellertid omstridd. Mest sannolikt är att det skall sammanhållas med verbet fvn. *tefia* 'uppehålla, hindra', besläktat med verbet *töva* 'dröja, vänta'. Man kan tänka sig att sjön eller ån namngivits efter sin egenskap att



hejda vattnet, hindra dess avrinning, vilket lett till översvämningar.

**Tämnarån** å, Örbyhus hd, Uppland → *Tämnaren*.

**Tämta** sn, Vedens hd, Västergötland. *Tempte soken* 1420 avskr. – Socknen har fått sitt namn från kyrkbyn. Dess innebörd är oklar.

**Täng** sn, Åse hd, Västergötland. *Thäng* 1399 (avser kyrkbyn). – Socknen har fått sitt namn från kyrkbyn. Det kan innehålla ett med dialektordet *tänge* 'lång, smal udde' m.m. besläktat ord, fsv. *\*tæng*, som åsyftar den sandås där Tängs gamla kyrka låg.

**Tännalden** tätort, Tännäs sn, Härjedalen → *Tännäs*.

**Tännafallet** vattenfall, Tännäs sn, Härjedalen → *Tännäs*.

**Tännäs** sn, Härjedalen. (y) *Tendennes* 1407. – Namnet innehåller i förleden Tännäs gamla namn *Tenna* och i efterleden *näs*, syftande på en udde bildad av ån. Ånamnet *Tenna*, fvn. *\*Tenda*, betyder 'den glittrande, glänsande' och kan ursprungligen ha syftat på *Tännafallet*. Ånamnet ingår också som förled i *Tännadalen*. Ortens sydsamiska namn *Neassah* är sannolikt bildat till svenskans *näs*.

**Tärby** sn, Ås hd, Västergötland. *Tærby sokn* 1380. – Socknen har fått sitt namn från kyrkbyn. Det med → *by* 'gård; by' sammansatta ortnamnet kan innehålla ett fsv. *\*t(i)ær* 'träd; skog' e.d. besläktat med grekiskans *dendron* och ryskans *derevo* 'träd'.

**Tärendö** sn, tätort, Norrbotten. *Tärändä* 1621 (avser tätort). – Namnet är en försvenskning av fi. *Täräntö*, som återgår på en äldre form av nordsam. *Deargget*. Det avsåg äldst Tärendöälven, vars nuvarande samiska namn är *Dearggeteatnu* (*eatnu* betyder '(stor) älv'). *Deargget* är en bildning till ett ord som karakteriserade älven, en bifurkation mellan Torneälven och Kalixälven, som en trång passage. Älvens nordfinska namn *Täränönväylä* innehåller genitiv av *Täräntö* och *väylä* 'stor älv, huvudälv'. Sockennamnet är övertaget från tätorten, som fått sitt namn efter läget vid älven.

**Tärendöälven** älv, Lappland och Norrbotten → *Tärendö*.

**Tärna** sn, Lappland. – Namnet, som är övertaget från kyrkbyn, har sitt ursprung i sjönamnet → *Tärnasjön*. Ortens sydsamiska namn *Dearna* (umesam. *Deärnmä*) avser också byn → *Tärnaby*.

**Tärna** sn, Simtuna hd, Uppland. *Terna* 1344. – Socknen har sitt namn från en by (nu kallad *Tärnaby*) strax nordväst om kyrkan. Det innehåller den dialektala sidoförmen *tärn* av *tjärn*, sannolikt med syftning på en nu försvunnen tjärn mellan kyrkan och Tärnaby.

**Tärna** folkhögskola, Kumla sn, Övertjurbo hd, Västmanland. – Den 1875 inrättade folkhögskolan fick sitt namn från en samma år öppnad, nu nedlagd, järnvägsstation, belägen vid Kumla kyrka, strax sydöst om skolan. Att järnvägsstationen äsattes namnet *Tärna*, grannsocknens namn (→ *Tärna*, sn, Simtuna hd, Uppland), beror på att man ville undvika förväxling med staden Kumla.

**Tärnaby** tätort, Tärna sn, Lappland. – Orten fick namnet *Tärna* 1762 vid uppförandet av ett kapell, som ursprung-

ligen var tänkt att byggas vid → *Tärnasjön* en bit därför. Till namnet har av Postverket 1876 tillfogats *by* för att orten skall särskiljas från → *Tärna* i Uppland.

**Tärnasjön** sjö, Sorsele sn, Lappland. *Tern vandet* 1742. – Namnet är troligen en försvenskning av sjöns umesamiska namn *Deärnmäjävrrie*. Förleden är dunkel, efterleden är *jävrrie* 'sjö'. Det anförda belägget från 1742 är en norsk variant av namnet.

**Tärnsjö** tätort, Nora sn, Väla hd, Uppland. – Tätortens namn avsåg äldst några mindre lägenheter vid den lilla tjärnen Tärnsjön norr om samhället, tillkomna på 1870-talet. *Tärn* är en dialektal sidoförm till *tjärn*. Den framväxande tätortens poststation gavs 1876 namnet *Åsbo* efter en närbelägen by, 1879 ändrat till *Tärnsjö*, som 1901 också blev den då öppnade järnvägsstationens namn. Att man inte valde sockennamnet *Nora* beror säkerligen på att man ville undvika förväxling med staden Nora i Västmanland.

**Tävelsås** sn, Kinnevalds hd, Småland. (in) *Tæflisaas* 1336. – Kyrkbyn har givit socknen dess namn, som ursprungligen avsett en rullstensås. Namnet innehåller troligen ett fornsvenskt *\*tæfle*, bildat till *tafla* i betydelsen 'bord, pall', här syftande på åsen.

**Töck** sjö, Töcksmarks sn, Nordmarks hd, Värmland. *Töcken Lacus* 1642. – Sjönamnet är sannolikt en bildning till adjektivet fvn. *þykk* 'tjock', kanske åsyftande tät vegetation kring sjön.

**Töcksfors** tätort, Töcksmarks sn, Nordmarks hd, Värmland. – Tätorten har vuxit fram kring ett 1797 grundat järnbruk vid en fors i Töcksforsälvens utlopp ur sjön → *Töck*.

**Töcksmark** sn, Nordmarks hd, Värmland. (a) *Dygs mork* 1344. – Sockennamnet betyder 'gränsskogen (→ *mark*) kring sjön → *Töck*' (jfr → *Nordmarks härad*).

**Töfsingdalen** nationalpark, Idre sn, Dalarna. – Förleden innehåller troligast det i trakten brukade namnet *Töfsinga*, avseende den å, officiellt kallad *Töfsingån*, som avvattnar sjön Töfsingen. Efterleden i *Töfsingdalen* syftar på Töfsingåns dalgång. Två liknande namn, *Tuvsingdalen* om en dalgång och *Tuvsinga* om den älv som rinner genom dalen, påträffas 4 mil västerut i Norge, väster om sjön Femunden. Det norska älvnamnet hör kanske samman med norskans *tufsn* 'armod, dåligt tillstånd' och adjektivet *tufsen* 'tafatt' (också om en som försöker men inte får så mycket utträtt) och kan i så fall syfta på att älven mestadels ringlar sakta genom myrmark. Om samma tolkning gäller för ånamnet i svenska *Töfsingdalen* är dock osäkert. Sjönamnet *Töfsingen* är troligen bildat till ånamnet och kan översättas med 'sjön som avvattnas av Töfsingån'. Sjöns och åns sydsamiska namn *Jarhtanjaevrie* resp. *Jarhtanjohke* innehåller genitiv singularis av *jarhta* 'terräng med djupa gropar, branter och djupa, smala dalar'. Efterlederna är *jaevrie* 'sjö' och *johke* 'större bäck, å'.

**Töfsingen** sjö, Idre sn, Dalarna → *Töfsingdalen*.

**Töftedal** sn, Vedbo hd, Dalsland. *Tyfftedall* 1531. – Socknen kan ha fått sitt namn från den gård som nu kallas →



Bild 71. Tönnersjö härad. Inte sällan påträffar man komplex av relaterade namn som sträcker sig över stora områden. De kan omfatta namn på t.ex. åar, sjöar, berg och byar, och det är inte alltid klart hur de förhåller sig till varandra. I Tönnersjö härad är dock grunden ett nu försvunnet ånamn \*Thund 'den översvämmande (ån)'. De äldre beläggen för häradsnamnet visar att det innehåller bynamnet Tönnersa och inte – som man skulle kunna tro – Tönnersjö.

**Stommen.** Det åsyftar Töftedalsåns dalgång. Förleden innehåller *Tyftan* (*Tyfftan* 1748), åns äldre namn, som möjligen sammanhänger med ordet *tuva*.

**Töllsjö** sn, tätort, Bollebygds hd, Västergötland. *Tylsrid* 1540. – Socknen har fått sitt namn från kyrkbyn. Det innehåller → *ryd* 'röjning'. Förleden kan innehålla ett äldre namn av ovisst form och innebörd på den intelligande Töllsjön. Tätorten har vuxit fram i anslutning till sockenkyrkan.

**Tölö** sn, Fjäre hd, Halland. *Tholæ* ca 1300. – Socknen har lånat namnet från kyrkbyn. En, dock osäker, tolkning är att namnet är en böjd form \**T(h)ølu* av ett ånamn fda. \**T(h)øla* med syftning på antingen Kungsbackaån eller Söderån, som båda rinner förbi kyrkbyn. Ett sådant ånamn skulle kunna vara en parallell till det norska älvnamnet *Tøla*, som kanske är bildat till norska dialekters *tøla* 'fara sakta och försiktigt fram, ge sig tid'.

**Tönnersa** by, Eldsberga sn, Tönnersjö hd, Halland → *Tönnersjö*, → *Tönnersjö härad*.

**Tönnersjö** sn, Tönnersjö hd, Halland. (i) *Tönnersjö* 1455 (avser kyrkbyn). – Socknen har övertagit kyrkbyns namn. Förleden kan vara genitiv \**Thundar* av ett gammalt ånamn fda. \**Thund* 'den översvämmande (ån)' med syftning på Alslovsån i Tönnersjö och dess utflöde i Laholmsbukten, Genevadån. Att ett sådant \**Thund* inbegripit Genevadån visas av bynamnet *Tönnersa*, fda. \**Thundarøse* 'ån \*Thunds mynning', i Eldsberga socken nära utloppet (→ *Tönnersjö härad*). Efterleden innehåller troligen *sjö* med syftning på Strömmasjön (eventuellt också på den med denna sjö sammanhängande Backasjön) strax norr om sockenkyrkan. Sjöarna avvattnas av Alslovsån–Genevadån. *Tönnersjö* skulle därmed betyda 'ån \*Thunds (käll)sjö'.

**Tönnersjö härad** hd, Halland. *Thundrøsheret*, *Thundrøseheret* ca 1300. – Häradet har namn efter byn Tönnersa (in ... *Tundrusæ* 1302 avskr.) i Eldsberga socken. Bynamnet innehåller som förled samma ånamn, fda. \**Thund* (genitiv \**Thundar*), som antas för by- och sockennamnet → *Tönnersjö*. Det vattendrag som avses är Alslovsån–Genevadån, som mynnar i Laholmsbukten vid Tönnersa. Efterleden i *Tönnersa* förklaras som ett till ordet *os* 'åmynning' bildat \**öse* med samma betydelse. Belägg på bynamnet *Tönnersa* från 1500- och 1600-talen visar delvis anslutning till sockennamnet *Tönnersjö*. I häradsnamnet finns redan vid medeltidens slut tecken på samma påverkan från sockennamnet, och under nyare tiden slår den nutida formen igenom, varigenom häradet alltså kommit att knytas till felaktig by. – Bild 71.

**Töre** sn, tätort, Norrbotten. *Töre* 1539. – Tätorten återgår på en by där en kyrka (numera rivet) byggdes 1888. Socknen bildades 1909 genom utbrytning ur Nederkalix socken och fick namn efter kyrkbyn. Byn ligger vid Töreälven, och namnet bör äldst ha avsett denna. Kanske hänger älvens gamla namn, fsv. \**Tøra*, äldre norrbottniska \**Taura*, samman med norskans *tauvra* 'gå vilse; gå omkring som om man vore förvirrad' och österbottniskt *töra* (uttalas »töur») 'slå dank', i så fall med syftning på älvolppet eller vattnets rörelse i älven.

**Törebo** kn, samt sn och tätort, Vadsbo hd, Västergötland. *Törebo* 1540, *Törebo* 1545 (beläggen avser en gård). – Tätorten, som blev köping 1909, återgår på den bebyggelse som växte fram kring en 1859 inrättad poststation och 1862 öppnad järnvägs- och kanalstation vid Göta kanal. Namnet togs från gården Törebo. I förleden ingår förmodligen *töre* 'kädig furuveđ'. Efterleden innehåller pluralis av → *bod*. Socknen är från och med 1939

namnändrad från *Björkäng* till *Töreboda*. Socknen hade fått sitt gamla namn av den dåtida kyrkans läge vid gården *Björkäng* (*Birckeng, Byrkäng* 1540). Förleden är fsv. \*birke 'björkbestånd'. Efterleden är äng.

**Törnevalla** sn, Åkerbo hd, Östergötland. *Thyrnewalla* 1312. – Socknen kan ha fått sitt namn från prästgården. Det plurala (se inl. 3.3.1) ortnamnet innehåller växtbeteckningen *törne* och *vall* 'slät, gräsbevuxen mark'.

**Törnsfall** sn, Södra Tjusts hd, Småland. (j) *Thornefalla sokn* 1382. – Sockennamnet, som har övertagits från prästgården, innehåller växtbeteckningen *törne* och *fall* 'plats där man fällt skogen, hygge'. Namnet syftar troligen på att törnevegetation har präglat den ursprungliga röjningen.

**Törnskogen** skog och bostadsområde, Sollentuna sn och hd, Uppland. → *Södertörn*.

**Törringe** sn, Oxie hd, Skåne. (de) *Thyrthinghe* 1353 (avser kyrkbyn). – Sockennamnet, som är givet efter kyrkbyn, är en bildning med → *inge* till ett oklart grundord.

**Tössbo härad** hd, Dalsland. *Thyssi* (ackusativ) 1287; *Pusboherad* 1300-talets slut. – Häradnamnet uppträder i två fornsvenska grundformer, *Thyisse* (ackusativ, dativ) och *Thusbo(a)hæradh*. Det förra är ett bygdenamn, som också ligger till grund för sockennamnet → *Tösse*, det senare ett nybildat häradsnamn, utgående från inbyggarbeteckningarna fsv. *thusboar*. Denna inbyggarbeteckning är emellertid inte bildad till *Thyisse* utan till \**Thus-*, som också *Thyisse* bör utgå ifrån. Sambandet mellan namnen är inte närmare utrett. Snarast synes ett ånamn fsv. \**Thus* ligga till grund, och det bör då ha avsett Vitlandaån, som rinner genom den centrala delen av Tösse socken, huvudbygden i häradet. *Thusbo-* åsyftar i så fall dem som bor i bygden kring vattendraget ifråga. Till det antagna ånamnet kan ha bildats ett namn *Thyisse* (neutrum), avseende bygden kring ån. Eventuellt kan *Thyisse* i stället återgå på ett namn \**Thyssir* (maskulinum), som kan ha avsett en forssträcka i ån eller en med denna förbunden vattensamling. Ånamnet sammanhänger sannolikt med fvn. *jysja* 'störta fram, rusa fram' och *jyss* 'larm, støj'. Det passar gott för Vitlandaån, vars vattenkraft tagits i bruk för drift av kvarn och såg.

**Tösse** sn, tätort, Tössbo hd, Dalsland. (i) *Thyisse sokn* 1358. – Sockennamnet är ett gammalt bygdenamn, som också uppträder som häradsnamn (se → *Tössbo härad*). Tösse socken är huvudbygden i Tössbo härad. Tösse järnvägsstation anlades vid en 1879 öppnad bansträcka. Tätorten har vuxit fram vid stationen, som ligger ett stycke öster om kyrkan.

**Töve** by, Södra Vings sn, Ås hd, Västergötland → *vin*.

## U

**Ucklum** sn, Inlands Nordre hd, Bohuslän. *Auklanda kirka* 1388. – Socknen har fått sitt namn efter kyrkbyn. Det kan vara identiskt med det från sydvästra Norge kända *Aukland*, som har antagits innehålla ett ord med betyd-

sen 'ökat eller tillfogad land, nyodling'. Det är här i så fall fråga om en mycket tidig nyodling till byn Grössby.

**Uddebo** tätort, Tranemo sn, Kinds hd, Västergötland. *Oddebo* 1546, *Oddaboda* 1547. – Tätorten är framvuxen dels vid gården Uddebo norr om ån Assman, dels vid en 1904 inrättad post- och järnvägsstation på Uddebos mark söder om denna å. I förleden ingår mansnamnet fsv. *Odde* (*Udde*). Efterleden innehåller pluralis av → *bod*.

**Uddeholm** tätort, Norra Råda sn, Älvdals hd, Värmland. – Tätorten har sitt namn efter ett järnbruk uppfört 1668 invid en äldre gård (*Vdhön* 1535, *Wdhe* 1543, *Vfwe* 1610). Gårdnamnet innehåller namnet på den förbiflytande ån → *Uvan*. Formerna med *dh* återspeglar möjligen en ursprunglig sammansättning med en efterled → *ed*. Till gårdens namn lades efterleden → *holm* efter mönster av äldre herrgårdsnamn.

**Uddevalla** kn, stad, Bohuslän. (jn) *opido* ['staden'] *Odde-walle* 1495. – Biskop Jens Nilssøn uppger 1594 att staden »haffuer sit nafn aff den aadde, som kallis Oddeuald». Förleden är bohuslänskans *odde* 'udde', troligen åsyftande Kasenabben. Efterleden är antingen det inhemska ordet *vall* 'slät, gräsbevuxen mark' eller det inlånade *vall* 'förskansning, skydd mot vatten'. Den nuvarande skrivningen *Uddevalla* är en försvenskning av den norska namnformen *Oddevall*.

**Uddheden** tätort, Gräsmarks sn, Fryksdals hd, Värmland. – Tätorten har vuxit fram kring Gräsmarks kyrka. Den har sitt namn efter den söder om kyrkan belägna gården Uddheden (*Oddeheden* 1590) på en *hed* ('grus- eller sandslätt, karg (slätt)mark') vid sjön Udden.

**Uddjaure** sjö, Arjeplogs sn, Lappland. *Udijaur* 1671. – Namnet är en försvenskning av ett äldre samiskt namn, vars efterled är *jávrrie* 'sjö'. Förledens betydelse är inte känd. Sjöns nuvarande umesamiska namn *Ujják* är bildat till samma namnförled.

**Ugerup** gods, Köpinge sn, Gälds hd, Skåne. (de) *Wkathorp* 1375, (de) *Wgarp* 1387. (aff) *Vgorp* 1443. – Namnet, vars efterled är → *torp* 'nybygge', kan i förleden innehålla ett äldre namn, fda. \**Wika* 'den krokiga' (jfr svenskans *vecka* med danskans motsvarande *uge*), på den förbiflytande Vramsån. Denna har ett krokigt lopp.

**Uggarderojr** gravröse, Rone sn, Gotland. – Namnet är sammansatt av gårdnamnet *Uggårde* (*Uggarde* 1653) och det mot riksspråkets *rör* svarande gotländska *rojr* 'röse'. Gårdnamnet *Uggårde* skall sannolikt förstås som ett äldre \**Utgarde*. Betydelsen har varit 'gården längre ut från bygden eller mot havet'.

**Ugglum** sn, Gudhems hd, Västergötland. *Uglem* 1320 (avser kyrkbyn). – Socknen har fått sitt namn från kyrkbyn. Det innehåller fågelbeteckningen *uggla* och → *hem* 'boplats; gård'.

**Ukna** sn, Norra Tjusts hd, Småland. (in) *Vknom* 1365. – Namnet innehåller i förleden ett till ordet *ok* (i fornsvenskan och dialekterna även *uk*) bildat \**ukn*. Det har ursprungligen syftat på den höjdrygg där den gamla kyrkan låg.

**Ullahau** dynområde, Färö sn, Gotland. – Namnets efterled är det gotländska dialektordet *hau* 'sandkulle'. Förleden har tolkats som innehållande *ull* och betydelsen skulle således vara 'ulldynen', syftande på sandens mjukhet och ljusa färg.

**Ullared** sn, tätort, Faurås hd, Halland. *ecclesie Vllaryth* 1330-talet. – Tätorten är framvuxen ur kyrkbyn, vars namn socknen har övertagit. Förleden innehåller av allt att döma genitiv *Ulla* av mansnamnet *fda. Ulli*. Efterleden är → *ryd* 'röjning'.

**Ullasjö** sn, Kinds hd, Västergötland. *Vllasio kyrkiw* 1406. – Namnet, lånat från kyrkbyn, har äldst avsett en intilliggande sjö. Förleden är oklar

**Ullatti** tätort, Gällivare sn, Lappland. *Ulati* 1738 avskr. – Namnet är kanske en förfinskning av sam. *Ullát*, bildat till *lulesam. ulla* 'lust, begär'. Det kan i så fall tolkas som ett binamn 'den lystne' med syftning på den förste åbon.

**Ullene** sn, Vilske hd, Västergötland. *Ollenee* 1330-talet. – Socknen har fått sitt namn från kyrkbyn. Det innehåller → *vin* 'betesmark; äng'. Förleden är flertydig. En möjlighet är att den innehåller ett ord som med grundbetydelsen 'glans' föreligger i det hedniska gudanamnet *Ull* men i ortnamnet har innebörden 'glänta i skog'; det är inte heller uteslutet att gudanamnet ingår.

**Ullervad** sn, tätort, Vadsbo hd, Västergötland. *Vllerwj* 1308 (avser kyrkbyn). – Socknen har fått sitt namn från kyrkbyn. Det innehåller troligen i förleden det fornsvenska mansnamnet *Ulle* och i efterleden fsv. *\*ærvē* 'arve-gods'. Under 1500-talet uppträder former med slutljudande *-va*; sådana har långt senare lett till skriftformen på *-vad*. Tätorten har vuxit fram vid sockenkyrkan.

**Ulleråkers härad** hd, Uppland. (*Jn*) *prouinciis ... Vllarakir* 1298 avskr., (*j*) *Vllarakar hundare* 1370. – Häradet har namn efter en samlingsplats, fsv. *Ullaraker*, betygad som tingsplats under medeltiden. Med hjälp av ett gammalt gatunamn kan den namnlåtande samlingsplatsen visas ha legat i närheten av Helga Trefaldighets kyrka i Uppsala. I häradsnamnet ingår genitiv *Ullar* av gudanamnet *Ull* och → *åker*. Häradsnamnet skall sammanhållas med → *Ultuna* i Bondkyrka socken i Ulleråkers härad. De båda namnen kan var för sig vittna om kult ägnad guden *Ull*, men *Ultuna* kan också återgå på en form *\*Ullar[akershundaris]tuna*. Därmed skulle läge i Ulleråkers hundare anges (jfr → *hundare*). *Ultuna* är dock inte det enda *tuna*-namnet i Ulleråkers härad; där finns också *Altuna* i Börje socken och *Nåstuna* i Vänge socken.

**Ullstorp** sn, Ingelstads hd, Skåne. (*i*) *Vlstorph* 1435. – Sockennamnet, lånat från kyrkbyn, innehåller mansnamnet *Ulf* och → *torp* 'nybygge'.

**Ullvettern** sjö, Bjurtjärns sn, Karlskoga hd och Lungsunds sn, Färnebo hd samt Varnums sn, Ölme hd, Värmland. *Vlewätthem* 1612 (avser ett terrängområde), *Vlwetter Siöen* 1697. – Sjönamnets förled hänger samman med verbet *välla*, i fornsvenskan med betydelsen 'bubbla, strömma'. Efterleden innehåller, liksom → *Vättern*, ett fornsvenskt ord *\*vætur* 'vatten'. Med sjön sammanhänger

sjöarna → *Alkvettern*, → *Frövettern* och → *Öjevettern*.

**Ullvi** gd, Irsta sn, Siende hd, Västmanland. (*in*) *Vllavi* 1371. – Namnets förled innehåller gudanamnet *Ull* och dess efterled → *vi* 'helig plats, kultplats'. Namnet *Ullvi* bars tidigare också av den unga tätorten → *Irsta* strax norr om gården.

**Ullånger** sn, tätort, Ångermanland. *Vldanger* 1344. – *Ullånger* har tidigare troligen avsett Prästbordet (*Uhlångers kyrckiojord* 1689). Ursprungligen har namnet betecknat Ullångersfjärden eller snarast dess innersta del, där kyrkan och Prästbordet är belägna. Efterleden är fsv. *\*anger* '(havs)vik' och syftar sannolikt på den vik som under äldre järnålder sträckt sig in mot kyrkygden. Förleden kan hänga samman med verbet *välla*, i fornsvenskan med betydelsen 'bubbla, strömma'.

**Ulricehamn** kn, stad, Västergötland. *Ulricæhamn* 1742. – På initiativ av stadens borgmästare utbyttes »till vinande af bättre förmoner» stadens äldre namn *Bogesund* år 1741 mot *Ulricehamn*. Med förleden, en latinsk genitivform av kvinnonamnet *Ulrika*, ville man, inte utan beräkning, hedra drottning Ulrika Eleonora. Staden fick 1741 och 1743 ökade privilegier. Efterleden är *hamn*. Staden ligger vid sjön Åsunden. Det tidigare namnet (*Baghæsun* 1320) innehåller dialektordet *båg* (fsv. *\*bagher*) 'besvärlig' eller ett därtill bildat ortnamn. Efterleden *-sund* åsyftar en passage, vars vatten bör ha varit besvärligt på något sätt, vid Åtrans utlopp i Åsunden.

**Ulrika** sn, tätort, Valkebo hd, Östergötland. – Socknen bildades 1736 av områden från flera äldre socknar. Namnet gavs för att hedra Ulrika Eleonora. Tätorten har vuxit fram i anslutning till sockenkyrkan.

**Ulrika Eleonora** förs., Stockholms stad → *Kungsholmen*.

**Ulriksberg** by, Säfsnäs sn, Dalarna. – Denna gamla bruksbebyggelse har vuxit fram kring en nu försvunnen masugn, som tillkom på 1730-talet. Namnets förled är givet efter drottning Ulrika Eleonora. Efterleden *berg* är snarast schablonmässigt givet efter mönster av herrgårdsnamn men är också sakligt motiverad, då orten är belägen i ett höglänt och bergigt område.

**Ulriksdal** slott, Solna stad, Uppland. *Vlrichsdahl* 1686. – Namnet är givet efter Karl XI:s son Ulrik, född 1684 och död året därpå. Egendomen ägdes vid denna tid av änkedrottning Hedvig Eleonora, Karl XI:s moder, som kan antas ligga bakom namngivningen. Tidigare hette slottet *Jacobsdal* efter ägaren och byggherren Jacob de la Gardie.

**Ulriksfors** tätort, Ströms sn, Jämtland. – Namnet avsåg ursprungligen en sulfittfabrik anlagd på platsen 1907. Det är givet efter en patron Ulrik Holm i Jonsgård.

**Ultevistuottar** lågfjällsplatå, Jokkmokks sn, Lappland. *Ulltvis* 1671. – Namnet är en försvenskning av *lulesam. Ulldevis(duottar)*. Förledens betydelse är inte känd, efterleden är *duottar* 'vidsträckt trädöst lågfjäll'.

**Ultuna** Sveriges lantbruksuniversitet, f.d. gods, Uppsala stad, Uppland. (*in*) *villa Wlertune* 1221. – Namnet innehåller genitiv av gudanamnet *Ull* och → *tuna*. Gudanamnet ingår också i häradsnamnet *Ulleråkers härad*. Relatio-

nen mellan de båda namnen är omdiskuterad. Se vidare → *Ulleråkers härad*.

**Ulva kvarn** hantverksby, f.d. kvarn, Uppsala stad, Upland. *molendino* ['kvarnen'] (*in*) *Vlfawadh* 1344. – Namnet är sammansatt av genitiv pluralis av djurbeteckningen *ulv* 'varg' och *vad*. Kvarnen är byggd vid ett gammalt vadställe. Djurbeteckningar är inte ovanliga i förlederna i namn på *-vad*.

**Ulvsunda** stadsdel, gods, Stockholms stad. *ulsunti* 1000-talet (med runor, dvs. *Ulsundi*), (*in*) *Vlphsunde* 1347. – Den gamla by som var slottets föregångare hade namn efter det sund som tidigare förband nuvarande Lillsjön med Ulvsundaviken, en del av Mälaren. Förleden innehåller sannolikt fsv. *ulver* 'varg'.

**Ulvåker** tätort, Frösve och Locketorps sn, Vadsbo hd, Västergötland. – Tätorten är framvuxen kring en poststation, inrättad 1913 på mark till gården Ulvängen i Locketorp och namngiven efter gården men namnändrad redan 1914 till *Ulvåker* för att undvika förväxling med → *Ålvängen*, ett annat västgötskt stationsnamn. Namnet *Ulvåker* var säkerligen nyskapat.

**Ulvåsa** gods, Ekebyborna sn, Bobergs hd, Östergötland. *Vlwasum* 1315. – Det plurala (se inl. 3.3.1) ortnamnet innehåller djurbeteckningen *ulv* och *ås*.

**Ulvön, Norra, Södra** öar, Nätra sn, Ångermanland. *Oolfjön* 1535, *Vliffön* 1542. – Förleden i namnet är djurbeteckningen *ulv*.

**Ume lappmark** del av Lappland. – Namnet är ursprungligen en historisk-administrativ benämning på samebygden som handels- och beskattningsområde. Det är givet efter huvudorten → *Umeå* i Västerbotten.

**Umeå** kn, stad, sn, Västerbotten. (*de*) *Vmu* 1344. – Orten har sitt namn efter den gamla huvudorten, som är namngiven efter → *Umeälven*. Dess samiska namn *Umbeje* avser också primärt älven. För stavningen *-eå* → *Bureå*. Socknen delades 1646 i landsförsamling och stadsförsamling.

**Umeälven** älv, Lappland och Västerbotten. – Namnet, med parallellformen *Uman*, är troligen en bildning till norrländska dialekters *uma* 'gny, tjuta, skrika'. Det kan då tolkas som 'den tjutande älven', sannolikt på grund av flera stora forsar. Namnets förhållande till älvens umesamiska namn *Umbejeiednuo*, där *iednuo* betyder '(stor) älv', är dock inte klart.

**Unbyn** tätort, Överluleå sn, Norrbotten. *Vnaby* 1505, *Wnebyn* 1539. – Tätorten har utvecklats ur en by. I förleden ingår genitiv *Una* av det fornsvenska mansnamnet *Une*. Efterleden innehåller → *by*.

**Unden** sjö, Vadsbo hd, Västergötland. *Unnen* 1655. – Sjönamnet återgår på ett fornsvenskt \**Unde* och betyder 'sjön, vattnet'. Det ingår i sockennamnet → *Undenäs*.

**Undenäs** sn, tätort, Vadsbo hd, Västergötland. (*jn*) *parrochia Vndedhe* 1386. – Ortnamnet innehåller sjönamnet → *Unden*, fsv. \**Unde*, och → *ed* 'passage mellan eller utmed vatten'. Det kan äldst ha avsett en passage längs Edsån och därefter den omgivande bygden för att

sedmera bli sockennamn. Tätorten har vuxit fram vid sockenkyrkan. Namnet, vars äldre genuina uttal är »Unne», har i skrift ombildats, först till *Undene* genom anknytning till sjönamnet *Unden*, sedan till *Undenes*, uppkommet i förbindelser som *Undenes sokn*, och slutligen *Undenäs*.

**Undersvik** sn, Hälsingland. *Vndarnsvik* 1314. – Namnet har från början syftat på en vik av Ljusnan, mest sannolikt Kyrkbyviken. Dock är det oklart om socknen övertagit namnet direkt från viken eller genom förmedling av *Undersvik* som äldre namn på det nuvarande Kyrkbyn. Förleden innehåller ett samgermanskt tidsangivande ord, i nordiska dialekter *undarn*, *undorn*, som betecknar en tidpunkt, klockan 9 (eller senare) på förmiddagen, klockan 12 på dagen eller klockan 3 på eftermiddagen, skiftande mellan olika trakter och tidsskeden (jfr → *Undersåker*). Namnet berättar att solen vid en viss tidpunkt antingen har stått över viken eller har belyst den.

**Undersåker** sn, tätort, Jämtland. (*De*) *Vndansakir* 1344, *Vndesaker* 1349. – Sockennamnet återgår möjligen på ett gammalt bynamn, motsvarande ungefär nuvarande Prästbordet. Förleden innehåller ett samgermanskt tidsangivande ord, i nordiska dialekter *undarn*, *undorn*. I senare tid i Jämtland har detta avsett tiden omkring kl. 9 på morgonen. Efterleden innehåller → *åker*. Den sakliga bakgrunden kan ha varit att den ursprungliga namnbärande åkern varit solbelyst vid »undorn»; jfr det vanliga namnet *Middagsberget*, som syftar på att solen står över berget omkring kl. 12, samt → *Undersvik*. Ortens samiska namn *Såahka* innehåller ordet *såahka* 'socka, strumpa'. Namnet är dock sannolikt en omvandling av det svenska namnets senare del *-såker*.

**-unga, -unge** → **-inge**.

**Unna Allagas** fjäll vid riksgränsen, Jukkasjärvi förs., Kiruna stad, Lappland. – I namnet ingår nordsam. *allagas* 'upphöjning, höjd; det höga'; *unna* 'liten' avser jämförelse med det intilliggande fjället *Stuor Allagas* (*stuor* 'stor'). Fjället är känt genom *Unna Allakasstugorna* vid Kungsleden. Detta namn innehåller en äldre stavningsform av fjällnamnet.

**Unnaryd** tätort, Södra Unnaryds sn, Västbo hd, Småland → *Södra Unnaryd*.

**Unna Saiva** sjö, Gällivare sn, Lappland. – Namnet har uppstått under inverkan av *Stuor Saiva*, namnet på en intilliggande sjö. Detta namn är en äldre stavningsform av lulesam. *Stuor Sájvva*, som innehåller *stuor* 'stor' och ortnamnelementet *sájvva*, vars betydelse varierar inom det samiska språkområdet. På lulesamiskt område betecknar det heliga sjöar, dit offerplatser har förlagts. I trakten finns flera lokaliteter med namn som anknyter till heliga platser, och vid Unna Saiva har en stor offerplats påträffats. Sjöns samiska namn *Unna Sájvasj* är sammansatt av *unna* 'liten' och diminutivformen *sájvasj* 'liten helig sjö'. Sjönamnen har försvenskats som *Lillsaivis* och *Storsaivis*, varvid *saivis* återgår på den lulesamiska diminutivformen.



Bild 72. Utlängan. Öarna Utlängan och Inlängan är namngivna efter sitt inbördes förhållande – Utlängan ligger längre ut mot havet än Inlängan.



innehåller möjligen mansnamnet *Ulv* eller ett kollektivt brukat *ulv* 'varg'. Efterleden syftar på en vik av Ursviksfjärden.

**Uråsa** sn, Konga hd, Småland. (*j*) *Wrason* 1403. – Kyrkbyn har givit socknen dess namn, vars förled är dunkel. En motsvarighet till fvn. *úrr* 'uroxe' har föreslagits ingå, men uroxar har inte funnits i Sverige sedan ca 6 000 f.Kr. Efterleden är pluralis av *ås* (se inl. 3.3.1).

**Utalskog** gd, Alskogs sn, Gotland → *Alskog*.

**Utansjö** tätort, Högsjö sn, Ångermanland. *Wthanssjö* 1535. – Tätorten har vuxit upp kring olika industrireläggningar och namngivits efter byn Utansjö. Namnet innehåller prepositionen *utan* 'utanför' och åsyftar byns läge vid södra stranden av Mörtsjön, vid sjöns utlopp längst ut mot havet.

**Utby** sn, Vadsbo hd, Västergötland. *Wby sokn* 1397. – Socknen har fått sitt namn från kyrkbyn. Dess med → *by* 'gård; by' sammansatta namn betyder 'gården eller byn som ligger längre ut (än en annan bebyggelse)'.

**Utklipporna** öar, Torhamns sn, Östra hd, Blekinge. *Vdtklippen* 1650-talet. – Namnet, enligt äldre belägg i singular form, liksom även i lokalt språkbruk (*Klippe*), åsyftar läge längst ut mot havet. Det är säkerligen givet av sjöfarande, eftersom ordet *klippa* inte tycks användas i genuina blekingska ortnamn. Den på den södra ön belägna sjöräddningsstationen och fyrplatsen kallas *Utklippan*. Jfr den närbelägna ön → *Utlängan*.

**Utkumla** bebyggelse, Dingtuna sn, Tuhundra hd, Västmanland → *kumla*.

**Utlängan** ö, fyrplats, Torhamns sn, Östra hd, Blekinge. (*at*) *lantkiu* ca 1000 (med runor, dvs. *at Utlængiu*), *Vt-*

*længi* ca 1300. – Namnet tar fasta på att ön är långsträckt och att den är belägen längre ut mot havet än den närbelägna ön *Inlängan*. Jfr de ännu längre ut belägna → *Utklipporna*. – Bild 72.

**Utvångstorp** sn, Vartofta hd, Västergötland. *Otwæghensthorp* 1393 (avser kyrkbyn). – Socknen har fått sitt namn från kyrkbyn. Det innehåller det fornsvenska mans(bi)namnet *Uthvægin* 'den otvagne, smutsige' och → *torp* 'nybygge'.

**Utåker** byar i Råby sn, Rönö hd, och Ytterselö sn, Selebo hd, Södermanland → *åker*.

**Utö** sn, Sotholms hd, Södermanland. *Uthø* 1300-talet. – Namnet avser ursprungligen socknens huvudö och syftar på dess läge längst ut mot havet.

**Utöhus** medeltida slott, Kungs-Husby sn, Trögds hd, Uppland. (*i*) *Wtø* 1369. – Godset kallades under medeltiden *Utö*, ett namn som äldst avsåg den forna ö vilken nu utgör södra delen av Arnö. Efterleden *hus*, här i betydelsen 'befäst hus', uppträder först i sena källor. Det gamla slottet har felaktigt uppfattats som ett kloster, vilket givit upphov till det folkliga namnet *Klostret*. Ännu på generalstabskartan från 1927 uppträder namnformen *Utö kloster*.

**Uvan** biflöde till Klarälven, Malungs sn, Dalarna samt Gustav Adolfs och Norra Råda sn, Älvdals hd, Värmland. *Van* 1659, *Ufwan* 1668. – Äns namn har tolkats som samhörigt med fvn. *úfr* 'uppbragt' med syftning på dess strida vattenflöde och häftiga vårflod.

**Uvered** sn, Källands hd, Västergötland. *Ofrud* 1298 (avser kyrkbyn). – Sockennamnet, som är givet efter kyrkbyn, är oklart.

- V**
- Vad** tätort, Söderbärke sn, Dalarna. *Wad* 1539. – Tätorten är framvuxen ur en by. Namnet innehåller *vad* 'vadställe', troligen med syftning på något vadställe i bäcken mellan Dammsjön och Södra Barken.
- Vad** sn, Vadsbo hd, Västergötland. *Wadh* 1302 avskr. – Socknen har lånat sitt namn från kyrkbyn. Det innehåller *vad* 'vadställe'. Kyrkbyn ligger vid ån Tidan. Den utgjorde centrum i det medeltida bodistriktet *Vadsbo* (→ *bo*), som levte vidare i → *Vadsbo härad*.
- Vada** sn, Vallentuna hd, Uppland. (*iuxta*) *Vadhum* 1291 (avser gården). – Sockennamnet, övertaget från byn *Vada*, innehåller en plural form (se inl. 3.3.1) av *vad* 'vadställe'. Det syftade från början på ett eller två vadställen över Helgöan och/eller Lillån.
- Vadensjö** sn, Rönnebergs hd, Skåne. (*de*) *Wathænsyo* 1351 (avser kyrkbyn). – Socknen har sitt namn efter kyrkbyn. Förleden är oklar. Efterleden avser en nu försvunnen vattensamling, som låg strax norr om kyrkan.
- Vadsbo härad** hd, Västergötland. *Vazboo* 1278. – *Vadsbo* var från början namnet på ett av de bon, dvs. förvaltningsdistrikt, som Västergötland enligt Äldre Västgötalagen var indelat i, *Vads bo*, så benämnt efter kungsgården *Vad* i socknen → *Vad*. Då boindelningen är yngre än häradsindelningen, bör häradet ha haft ett äldre namn, eventuellt \**Vadhs hæradh*, givet efter en samlingsplats i det nämnda *Vad*.
- Vadsbro** sn, Oppunda hd, Södermanland. *Wazbro* 1314? – Socknen har fått sitt namn från gården *Vadsbro* vid Hedenlundaån. Det betyder 'bron vid vadstället' eller 'bron vid *Vad*'.
- Vadstena** kn, stad, Östergötland. (*de*) *Wastenum* 1200-talets senare del. – Det plurala (se inl. 3.3.1) ortnamnet innehåller *sten* och i förleden sannolikt ett fornsvenskt \**vast* 'fiskeplats'. Betydelsen kan vara 'stenarna där man fiskar' e.d. Jfr → *Alvastra*.
- Vadvetjåkka** nationalpark, Jukkasjärvi förs., Kiruna stad, Lappland. *Waddevæ* 1744. – *Vadvetjåkka* är en äldre stavningsform av nordsam. *Vådveçohkka*, som avser ett fjäll inom nationalparken. Förledens betydelse är okänd, efterleden är *çohkka* 'fjälltopp'.
- Vaggeryd** kn, samt tätort, Byarums sn, Östbo hd, Småland. (*ij*) *Waggorydh* 1432, *Wagariid* 1542. – Kommunen har fått namn efter tätorten, som har vuxit fram kring poststationen och stationen vid den 1880 öppnade järnvägslinjen. Namnet, som ursprungligen tillkommit gården *Vaggeryd*, har föreslagits innehålla ett personbinamn fsv. \**Vagge*, bildat till verbet *vagga* 'vackla, vingla'. Efterleden är → *ryd* 'röjning'.
- Vagnhärad** sn, tätort, Hölebo hd, Södermanland. *Waghæradh* 1350. – Socknen bär ett forntida bygdenamn, som åsyftat området vid Trosaåns mynningsvik. Det innehåller → *härad* i betydelsen 'bygd'. Förleden är ett fornsvenskt \**vaghna*- 'vikbornas' (till fsv. *vagher* 'vik') eller genitiv av ett forntida vik- eller ånamn \**Vaghn* eller liknande med oviss innebörd. Tätorten har vuxit fram i an-
- slutning till sockenkyrkan. Jfr → *Trosa-Vagnhärad*.
- Vaimok** sjö, Arjeplogs och Jokkmokks snr, Lappland. – Det lulesamiska namnet, med nu gällande stavning *Väj-mok*, är en bildning till *vájmmo* 'hjärta'. Det åsyftar sjöns form.
- Vaisaluokta** samiskt viste vid Akkajaure, Jokkmokks sn, Lappland. – *Vaisaluokta* är en äldre stavningsform av lulesam. *Vájsáluokta*, sammansatt av genitiv singularis av *vájssá* 'stor slätt' och *luokta* 'vik'. Det är givet efter den numera överdämda vik vid vilken det ursprungliga vistet anlades.
- Vakkotavare** fjäll, Gällivare sn, Lappland. – *Vakkotavare* är en äldre stavningsform av lulesam. *Vákkudavárre*, som är bildat till *vákkudahka* 'liten dal' och *várre* 'berg, fjäll'.
- Vaksala** sn, Vaksala hd, Uppland. *Vaxald* 1291. – Namnet, vars fornspråkliga form säkerligen har varit *Vaxald* (jfr belägg på → *Vaksala härad*), är ett gammalt bygdenamn, som övergått till både hundares- och sockennamn. Motiveringen till namnet bör därför sökas inom Vaksala socken. *-ald* kan förklaras på tre olika sätt; det kan vara en ordbildningsändelse, återgå på en biform \**hald* till dialektordet *hall* 'slutning' eller på ett fornsvenskt ord \**hald* 'betesmark'. Förleden kan innehålla ett fsv. \**vax* '(god) växtlighet; frodigt växande', sammanhängande med verbet *växa*. Det är tänkbart att *Vaxald* från början avsett ett område i närheten av Vaksala kyrka, där Tingsberget, möjligen hundarets gamla tingsplats, är beläget. *Vaxald* har ombildats till *Vaksala* i anslutning till namnet på den närbelägna, forna byn *Sala* och stadsnamnet → *Uppsala*.
- Vaksala härad** hd, Uppland. (*de*) *Waxalle* 1100-talets slut, (*in*) *Waxald* 1316. – *Vaksala* är ett bygdenamn, som kommit att brukas som både hundares- och sockennamn. Se → *Vaksala*.
- Valbo** sn, tätort, Gästrikland. (*De*) *Walabo* 1344. – Tätorten är framvuxen i Valbo sockens kärnbygd. Förleden innehåller en form av dialektordet *val(e)* 'samling av kullfallna trädstammar, ris o.d.; vindfälle, röjningsbråte' m.m. Möjligen utgörs förleden i *Valbo* av (en del av) ett annat ortnamn där detta *val(e)* ingår. Efterleden är → *bo*, snarast i betydelsen 'bygd'.
- Valbo härad** hd, Dalsland. *Varþyniar* 1200-talets början? (isländsk källa), *Wardhbohæraz thing* 1378. – Till grund för häradsnamnet ligger ett bygdenamn, fsv. *Vardhini*, i det äldsta, fornvästnordiska belägget återgivet med en plural form. *Vardhini* är en sammansättning med → *vin* 'betesmark; äng' som efterled och fsv. *vardhe* (osäkert belagt) 'vårdkase' eller *vardher* 'vakt, bevakning' som förled. Från början torde namnet alltså ha avsett en begränsad lokalitet, som bygdens samlingsplats varit knuten till men som inte kunnat fastställas. Det gamla namnet har ersatts av fsv. *Vardhbo(a)hæradh*, dagens *Valbo härad*; detta namn är bildat till en förkortad inbyggarebeteckning fsv. *vardhboar*.
- Valbo-Ryr** sn, Valbo hd, Dalsland. (*j*) *Rydha sokn* 1449, *Ryr* 1540. – Socknen har fått sitt namn från kyrkbyn.



Efterleden innehåller ett med fvn. *rióðr* 'öppet ställe i skogen; röjning' samhörigt ord (→ *ryd*). Från och med 1886 ingår i särskiljande syfte häradsnamnet → *Valbo* i namnet.

**Valdemarsudde** udde, museum, Stockholms stad → *Djurgården*.

**Valdemarsvik** kn, Småland och Östergötland, och tätort, Hammarkinds hd, Östergötland. *Wallmarswijk* 1644, *Wamalswijk* 1652. – Tätorten, belägen inom f.d. Valdemarsviks köping, har utvecklats vid en marknadsplats och hamn med namn efter läget vid havsviken Valdemarsviken. Förleden innehåller *Vammar* (j *Wagmare* 1383), namn på en by vid dagens tätort. I bynamnets förled ingår dialektordet *våg* 'vik, utbuktning (av fjärd, älv osv.)', fsv. *vagher* 'vik'. Efterleden är *mar* 'grund och sumpig vik' o.d. Namnet *Vammar* har äldst syftat på Valdemarsvikens nu uppgrundade förlängning vid byn. Äldre former av tätortsnamnet går igen i vår tids dialektuttal, t.ex. »Valmersvik», »Vammarsvik», med anslutning till ordet *valmal*. Den felaktiga anknytningen till mansnamnet *Valdemar* kan spåras tillbaka till 1600-talets slut och 1700-talet (*Waldmars-Wijk* 1698, *Waldemarswik* 1766).

**Valdshult** sn, Mo hd, Småland. (i) *Walzholtæsokn* 1413, (y) *Walsholt* 1540 (avser byn). – Kyrkbyn har givit socknen dess namn, som troligen är en sammansättning av sjönamnet fsv. \**Valsio(r)* avseende Norra Vallsjön och → *hult*. Innebörden av sjönamnets förled är oklar.

**Valinge** sn, Himle hd, Halland. (in) *Hualingæ* 1392. – Namnet, som är lånat från kyrkbyn, utgår sannolikt från en inbyggarebeteckning, \**hvalungar* (→ *-inge*). Denna är bildad till en motsvarighet till fvn. *hváll* 'höjd (av viss beskaffenhet)', här med syftning på Prästgårdsås, en vid kyrkbyn belägen, rundad höjd, möjligen också på den lite längre bort liggande höjden Valingeås.

**Valje** tätort, Sölvesborgs sn, Listers hd, Blekinge, samt Ivetofta sn, Villands hd, Skåne. – Tätorten har sitt namn efter godset Valje (*Vallø* 1624, *Wallie* 1673), som ligger på Blekingesidan, strax söder om tätorten. Det innehåller sannolikt fda. *wæthil* 'vadställe' med syftning på Sissebäckens grunda mynningsvik, där en gammal färdväg bör ha gått förbi Ryssbergets sydliga utlöpare.

**Valkebo härad** hd, Östergötland. *Walkabohærad* 1301 sen avskr. – I häradsnamnet ingår inbyggarebeteckningen fsv. *valkaboar*, här säkerligen avseende dem som hade en samlingsplats som kallades \**Valke*, en bildning till *valk* som höjdbeteckning. Den äldsta kända tingsplatsen i Valkebo härad är Gammalkil, varmed avses kyrkplatsen i socknen → *Gammalkil*. Gammalkils kyrka ligger på norra delen av en nord-sydlig ås, en »*valk*» i landskapet.

**Vall** sn, Gotland. (de) *Wal* 1300-talet. – Namnet innehåller *vall* 'slät, gräsbevuxen mark'. Sannolikt är namnet övertaget från prästgården, som i äldre källor kallas för *Valleby* o.d.

**Valla** sn, Tjörns hd, Bohuslän. (j) *Valla sokn* 1320. – Någon bebyggelse med namnet *Valla* finns inte. Till grund för namnet, som är pluralis (se inl. 3.3.1) av *vall* 'slät,

gräsbevuxen mark', torde ligga ett gammalt naturnamn eller ägonamn.

**Valla** tätort, Sköldinge sn, Oppunda hd, Södermanland. (i) *Wallom* 1437. – Tätorten är framvuxen ur en by. Namnet innehåller pluralis (se inl. 3.3.1) av *vall* 'slät, gräsbevuxen mark'.

**Vallarna** fjällby, Tännäs sn, Härjedalen → *Bruksvallarna*.

**Vallberga** tätort, Ränneslövs sn, Höks hd, Halland. (i) *Wadbergh* 1487. – Tätorten är framvuxen ur en by. Förleden innehåller *vad* 'vadställe', säkerligen med syftning på en passage över Edenbergaån. Som framgår av det genuina uttalet »Vallbjära» ingår i efterleden halländskt *bjär* 'berg', här antagligen avseende en liten höjd som kallas »Vallbjära bjär». Skrivningen *Vall-* o.d. slog igenom på 1600-talet.

**Vallby** sn, Järrestads hd, Skåne. *Walby* 1145 avskr. (avser kyrkbyn). – Sockennamnet, som är givet efter kyrkbyn, är sammansatt av *vall* 'slät, gräsbevuxen mark' och → *by* 'gård; by'.

**Vallby** sn, Österrekarne hd, Södermanland. *Walby* 1314? – Socknen har fått sitt namn från kyrkbyn. Det innehåller *vall* 'slät, gräsbevuxen mark' och → *by* 'gård; by'.

**Vallby** sn, Trögds hd, Uppland. (in) *Walby* 1309. – Ort-namnet är övertaget från byn med samma namn. Det innehåller orden *vall* 'slät, gräsbevuxen mark' och → *by* 'gård; by'.

**Vallda** sn, tätort, Fjäre hd, Halland. (vidh ...) *Valdhe* 1462. – Tätorten är framvuxen inom kyrkbyn Vallda, vars namn övertagits av socknen. Namnet innehåller möjligen *vall* 'slät, gräsbevuxen mark' och pluralis av *lid* 'slutning', det senare med syftning på slutningarna öster och sydöst om kyrkan.

**Valleberga** sn, Ingelstads hd, Skåne. (in) *Wallæbiarghæ* 1200-talets mellersta del (avser kyrkbyn). – Socknen har sitt namn efter kyrkbyn. Det innehåller *vall* 'slät, gräsbevuxen mark' och pluralis (se inl. 3.3.1) av fda. *biærg* 'berg'.

**Valle härad** hd, Västergötland. (jn) *prouincia Wallahered* 1275. – Namnet innehåller fornsvensk genitiv singularis eller pluralis av *vall* 'slät, gräsbevuxen mark'. Namnets form, med fsv. *hæradh* som fast komponent, talar för att det utgår från namnet på en samlingsplats, och i så fall är *Valla-* snarast att se som en singular form. Sannolikt avses den plats som i den s.k. Vidhemsprästens anteckningar från ca 1325 kallas *Affsæualdær* och som motsvaras av den bekanta f.d. exercisplatsen Axevalla hed (→ *Axvall*). Till denna lokaliserar en försvunnen bebyggelse *Vallen*.

**Vallentuna** kn, samt sn, tätort, Vallentuna hd, Uppland. *Valændatunum* 1253. – Namnet är sammansatt av genitiv pluralis av en inbyggarebeteckning fsv. *valændar* 'valandsbor' och → *tuna*. Det betyder således 'Valandsbornas tuna (Tuna)' och återgår på ett äldre namn på kyrkoherdebo-stället. Om namnet \**Valand* se → *Vallentuna härad*.

**Vallentuna härad** hd, Uppland. (in) *Walendahunðæri* 1292 avskr., (j) *Waluntunahundare* 1371. – Häradsnam-

net innehåller genitiv av en plural inbyggarebeteckning, fsv. *valændar*, bildad till ett ej belagt bygdenamn, \**Valand*. Samma inbyggarebeteckning ingår i sockennamnet → *Vallentuna*, vilket visar att Vallentuna varit centralort i hundaret. Så småningom kommer detta till uttryck också i distriktsnamnet, där *Valända*- undanträngs av *-tuna*-namnet. Den gamla namnformen försvinner ur källorna omkring 1400. Jfr → *Sollentuna härad*.

\**Valand* innehåller den i bygdenamn vanliga efterleden → *land*. Förleden utgörs säkerligen av ordet *vall* 'slät, gräsbevuxen mark', vars syftning dock inte låter sig närmare preciseras.

**Vallerstad** sn, Bobergs hd, Östergötland. *Valdirstadha* 1350. – Socknen har fått sitt namn från kyrkbyn. Förleden innehåller sannolikt ett fornsvenskt mansnamn \**Valdar*. Efterleden är → *sta(d)*.

**Vallhamn** hamn, Valla sn, Tjörns hd, Bohuslän. – Hamnen är anlagd på 1960-talet, och namnet anknyter till → *Valla socken*.

**Vallkärra** sn, Torna hd, Skåne. *Walkerle* 1100-talets mellersta del (avser kyrkbyn). – Sockennamnet är givet efter kyrkbyn. Det är bildat till en personbeteckning *vallkarl*, vars förled är *vall* 'slät, gräsbevuxen mark'. Namnet kan återges med 'vallkarlarnas boplats' eller 'vallkarlsfolket'.

**Vallkärratorn** by, Vallkärra sn, Torna hd, Skåne → *Torn*, → *Torna härad*.

**Vallsgärde** gd, gravfält, Uppsala stad, Uppland. *Valdzgierde* 1540. – Förleden i detta namn har uppfattas som genitiv av ett ord svarande mot fvn. *valr* 'de fallna', jfr *Valhall* 'de fallnas hall'. Efterleden kan vara *gärde* i betydelsen 'inhägnad'. Alternativt har föreslagits att det skulle röra sig om en urspårad form av ett i ortnamn uppträdande höjdbetecknande fsv. \**skialf*, \**skiælf* (besläktat med engelskans *shelf* 'hylla', jfr → *Skälrum*). Namnet skulle i båda fallen ta fasta på själva gravfältet, antingen såsom en inhägnad gravplats eller också syftande på den åshöjd på vilken det är beläget. Avsaknaden av medeltida belägg gör dock bedömningen av namnet osäker. Det kan inte uteslutas att det skall sammanhållas med det tvärs över Fyrisån belägna *Vallskog* (fsv. *Vallsko*) och helt enkelt är att uppfatta som en sammandragning av ett \**Vallskos gärde*.

**Vallsjö** f.d. sn, Sävsjö stad, Småland. (in) *Walsyo* ca 1200 avskr. – Socknen har fått namn efter kyrkbyn. Namnet har ursprungligen tillkommit den intilliggande sjön. Förleden i sjönamnet är *vall* 'slät, gräsbevuxen mark'.

**Vallskog** by, Bälinge sn och hd, Uppland → *Vallsgärde*.

**Vallsta** tätort, Arbrå sn, Hälsingland. *Vallestadhe* 1535. – Tätorten har vuxit fram kring en år 1880 tillkommen järnvägsstation och en från och med 1881 inrättad poststation med namnet *Vallsta*. Trots att järnvägsstationen uppfördes på mark till byn Hov namngavs den efter byn Vallsta 1 1/2 km norrut för att man skulle undvika förväxling bl.a. med järnvägs- och poststationsnamnet *Hova* i Västergötland och poststationsnamnet *Hov* i Skåne. Förleden innehåller *vall* 'slät, gräsbevuxen mark' eller, ehuru

mindre troligt, det från medeltiden kända mansnamnet *Valle*. Efterleden är → *sta(d)*.

**Vallstena** sn, Gotland. (in) *Walgusten* 1350. – I förleden ingår ett terrängbetecknande dialektord *valg*, *valge* 'smal, fuktig dalgång, stundom med vatten, rännil; foderbevuxen sankmark'. Vad efterledens *sten* syftar på är oklart.

**Vallvik** tätort, Söderala sn, Hälsingland. – Tätorten har utvecklats kring en trämassefabrik, byggd 1907–08. Namnet har rimligen avsett den vid fabriken belägna viken mellan fastlandet och de utstickande Fäbodvallsharrarna. Förleden *Vall-* syftar på den fäbodvall som förr fanns på platsen.

**Vallläkra** tätort, Kvistofta sn, Luggude hd, Skåne. (i) *Walagheræ* 1506. – Detta ursprungliga bynamn innehåller *vall* 'slät, gräsbevuxen mark' och → *åker*.

**Valskog** tätort, gods, Björskogs sn, Åkerbo hd, Västmanland. (i) *Walskogum* 1461. – Tätorten har vuxit fram kring en 1867 öppnad järnvägsstation invid godset Valskog. Namnets förled innehåller sannolikt ett fsv. \**val* (med kort *a*), synonymt med dialektordet *vål* 'samling av kullfallna trädstammar, ris o.d.; vindfälla, röjningsbråte' m.m. Efterleden innehåller pluralis (se inl. 3.3.1), senare singularis, av *skog*.

**Valstad** sn, Vartofta hd, Västergötland. (in) *Hwalfstadium* 1323. – Socknen har fått sitt namn från kyrkbyn. Förleden kan innehålla fsv. *hvalf* 'valv' med syftning på en terrängformation vid kyrkbyn. Efterleden är → *sta(d)*.

**Valtorp** sn, Gudhems hd, Västergötland. *Walathorp* 1431. – Socknen har fått sitt namn från kyrkbyn. Det innehåller → *torp* 'nybygge' och i förleden sannolikt ett mansnamn fsv. \**Vali*.

**Valö** sn, Frösåkers hd, Uppland. (Jn) *Vallø* 1291. – Sockennamnet återgår sannolikt på namnet på en bebyggelse som omfattat bl.a. nuvarande Prästgården. Förleden är flertydig och kan t.ex. innehålla dialektordet *val(e)* 'samling av kullfallna trädstammar, ris o.d.; vindfälla, röjningsbråte' m.m. eller dialektordet *val* 'rund käpp, tjock stav' o.d. Efterledens *ö* kan syfta på den höjd där kyrkan ligger, vilken skjuter ut i lermarken och ganska långt fram i tiden har varit delvis omgiven av vatten.

**Vamlingbo** sn, Gotland. *Vamlingabo* 1300-talet avskr. – Namnets förled kan innehålla en inbyggarebeteckning \**vamblingar* (< \**vamblungar*; → *-inge*), bildad till dialektformen *vamb* av ordet *våm* 'stor buk, mage', använt i överförd betydelse om en terrängformation av något slag eller en sammansättning av detta *vamb* och ett forngutniskt \**ling* 'ljung, ris; ljungbevuxen mark' e.d. I det senare fallet skulle förleden kunna syfta på terrängområdet med namnet *Lingen* eller *Lingnar* söder om kyrkan. Efterleden är → *bo* 'bygd'.

**Vammar** by, f.d. Valdemarsviks köping, Hammarkinds hd, Östergötland → *Valdemarsvik*.

**Van** sjö, Järna och Venjans snr, Dalarna → *Vansbro*.

**Vanan** å i västra Dalarna → *Vansbro*.

**Vangsbros härad** hd, Västmanland. – Vangsbros härad, en-

dast omfattande Västerfärnebo socken, härrör från nyare tiden. Området hörde under medeltiden till Norbo hundare (→ *Norbo härad*). Det utgjorde det norra av häradets två tingslag. Tinget omtalas 1399 som (*a*) *Wangx thinge*. Efterleden *-bro* syftar på en bro över Svartån norr om Västerfärnebo kyrka. I folktraditionen utpekats Vangsbacken vid bron som tingsplats. Denna tradition är betygd redan 1682; efter backen vid bron skall tingslaget ha kallats *Wängzbro Tjnglagh*. Formen *Vängsbro*, som stämmer med äldre ortsuttal, innehåller säkerligen dialektordet *väng*, fsv. *vanger* 'fält, mark, gärde'. Uttalet med *a* torde bero på inflytande från ordet *vagn* (före 1938 var *Vagnsbro* den officiella stavningen).

**Vangsby** gd, Vänge sn, Ulleråkers hd, Uppland → *Vänge*.

**Vankiva** sn, tätort, Västra Göinge hd, Skåne. *Wandhiffæ* 1481. – Sockennamnet är lånat från den gamla kyrkbyn (nu Vankiva gård). Det är sammansatt av *vatten* (skånskans *vann*) och *kiv*, dvs. 'vattenstrid'. Namnet åsyftar ett bäckmöte strax öster om kyrkan, där de båda bäckarna »kivar» om herraväldet alltefter vattentillgången. Tätorten har vuxit fram kring en 1890 öppnad järnvägsstation norr om kyrkan.

**Vannsätter** tätort, Söderala sn, Hälsingland. (*de*) *Wandasetrum* 1324. – Tätorten är framvuxen ur en by. Förleden innehåller möjligen genitiv pluralis av fsv. *vander* 'spö, stav', bevarat som dialektord i t.ex. Dalarna och Ångermanland. Efterleden är *sätter*, en sidoförm till → *säter* 'utmärksäng'.

**Vansbro** kn, samt tätort, Järna sn, Dalarna. – Tätorten har uppstått vid en post- och järnvägsstation, tillkommen 1890. Denna fick namn efter den närbelägna Vansbron (*Wansbron* 1757), en flottbro som förde över Vanån, också kallad *Vanån* (fsv. \**Vana*). Ån, 1553 omtalad som *Wään Ååne*, genomflyter sjön Van (*Uanen* 1592) ett stycke norr om Vansbro. Sjönamnet *Van* har föreslagits vara bildat till adjektivet *van* och betyda 'sjön man är van vid eller förtrogen med'. Änamnet *Vanån* eller *Vanån* tolkas som 'ån som rinner genom sjön Van'. *Vans-* i *Vansbro* är möjligen en sammandragning av fsv. \**Vanuos* med en förled som innehåller genitiv \**Vanu* av åns gamla namn fsv. \**Vana* och en efterled som innehåller ordet *os* 'myrning' med syftning på bronns läge vid Vanåns utlopp i Västerdalälven. Se också → *Venjan*.

**Vanstad** sn, Färs hd, Skåne. (*de*) *Watnsthata* 1332 sen avskr. – Sockennamnet, lånat från kyrkbyn, innehåller fda. *watnsthata* 'vattensamling, vattningsställe', ursprungligen med plural form (se inl. 3.3.1).

**Vansö** sn, Åkers hd, Södermanland. *Wanseö* 1257 sen avskr. – Sockennamnet har äldst tillkommit en nu försvunnen ö, en del av det nuvarande Fogdölandet. Förleden i det med *ö* sammansatta namnet är möjligen genitiv av ett fornsvenskt ortnamn \**Vander* 'den besvärliga' eller 'den krokiga', som avsett en nu upptorkad fjärd i Vansö socken.

**Vantör** förs., Stockholms stad. (*De*) *Wantør* 1314? – Den på 1950-talet nybildade församlingen övertog det äldsta

namnet på socknen → *Brännkyrka*.

**Vanån** å i västra Dalarna → *Vansbro*.

**Vanås** gods, Gryts sn, Östra Göinge hd, Skåne. (*aff*) *Watn aass* 1440. – Namnet, uttalat »Vannås», är sammansatt av fda. *watn* 'vatten' (skånskans *vann*) och *ås*. Den närmare reala bakgrunden är okänd.

**Vaplan** tätort, Näskotts sn, Jämtland. – Namnet avsåg ursprungligen ån Faxån mellan Nälidsjön och Alsensjön. Det skall kanske sammanhållas med dialektorden *vapla*, *vapel* 'seg spottkluns' och *vappla* 'spotta slemklumpar', besläktade med danskans *væple* 'slem' och norskans *vabba* 'slaska, söla'. Den sakliga bakgrunden till namnet skulle då vara att man uppfattat ån som sölig, slemmig e.d. Möjligen skulle det istället kunna syfta på isklumpar som ån för med sig vid islossningen.

**Vapnö** sn, gods, Halmstads hd, Halland. (*in*) *Vacno* 1312, (*in*) *Wapnoeghe* 1314 avskr. – Förleden kan innehålla ordet *vapen*, dock med oklar saklig bakgrund (för belägget från 1312 jfr fsv. *vakn* 'vapen'). Efterleden innehåller troligen → *hög* i betydelsen 'gravhög' eller 'naturlig upphöjning', i det senare fallet med syftning på en höjd vid kyrkan. Om socknen övertagit namnet från en gård, vilket är sannolikt, bör den nuvarande gården Vapnö, belägen på en dalbotten ca 2 km norr om kyrkan, ha haft en föregångare som legat närmare kyrkan.

**Vara** sn, tätort, Barne hd, Västergötland. *Wara* 1540. – Socknen har fått sitt namn från kyrkbyn. Det innehåller troligen fsv. \**vara* 'höglänt markområde; grusmark' e.d. Vid Vara finns en höjdsträckning med sand och grus. Järnvägssträckan Herrljunga-Vara öppnades för allmän trafik 1866. Tätorten har vuxit fram kring järnvägsstationen.

**Varberg** kn, stad, Halland. *Wardbergh* 1305 (avser Varbergs fästning). – Namnet *Varberg* betecknade först den klippa där Varbergs fästning uppfördes på 1280-talet och innehåller fda. \**warthbiærgh*, troligast med betydelsen 'vaktberg'. Namnet återkommer på flera håll i norra och mellersta Halland och visar att klippan ingick i ett äldre signal- och försvarssystem efter Hallandskusten. Det medeltida samhället Getakärr ca 1 km norr om fästningen tycks redan i mitten av 1300-talet ha övertagit namnet *Varberg* från fästningen. Då en ny stad omkring år 1400 anlades 5 km norrut fick denna heta *Ny-Varberg* eller *Nyby*, medan den gamla kallades *Gamla Varberg* eller *Gamleby*. *Ny-Varberg* raserades i början av 1600-talet och en ny stad återuppbbyggdes vid Platsarna alldeles intill fästningen. Därifrån flyttades staden till Varbergs nuvarande centrum år 1666. Namnet *Varberg* har följt med vid stadens alla flyttningar.

**Varekil** tätort, Stala sn, Orusts östra hd, Bohuslän. (*I*) *Varakil* 1396. – Tätorten är framvuxen ur byn Varekil. Namnet kan i förleden innehålla det gamla namnet på ån som rinner förbi gårdarna i byn. Detta är bildat antingen till fvn. \**vara* '(sandig) strand' eller ett fornspråkligt ord med betydelsen 'våtka, vatten'. Efterleden är *kil* 'insjukutande vik', avseende den tränga vik som förr skjutit in i landet i nordvästlig riktning från Halsefjorden.

**Vargfors** vattenkraftverk, Norsjö sn, Västerbotten. – Kraftverket är uppfört vid en fors i Skellefteälven, Vargforsen, och är namngivet efter denna. Forsnamnet är möjligen tillkommet i anslutning till namnet *Vargstrupen*, också *Strupen*, avseende en förträngning i forsens.

**Vargön** tätort, Västra Tunhems sn, Väne hd, Västergötland. *Vargöna* 1586. – Tätorten är framvuxen vid industrianläggningar belägna på eller vid ön Vargön i Göta älv. Sedan *Vargön* år 1917 blev namn också på en järnvägs- och poststation (dessförrinnan benämnd *Rånnum* efter en närbelägen gård), har namnets syftningsomfång ytterligare vidgats. I förleden ingår djurbeteckningen *varg* och i efterleden *ön*.

**Varnan** å, Kristinehamns stad, Värmland → *Varnum*.

**Varnhem** sn, tätort, Valle hd, Västergötland. *Warnem* 1234 avskr. (avser Varnhems kloster). – Socknen har fått sitt namn från det ca 1150 grundade Varnhems kloster, som i sin tur fått det från byn Varnhem (numera *Klostret*). Det innehåller i efterleden → *hem* 'boplatz; gård'. Förleden innehåller fsv. *varn*, *værn* 'värn, försvar, skydd; befästning; mur' m.m., möjligen med syftning på hägnader eller en försvarsanläggning. Ett äldre namn på socknen är *Skarke* (*parochia Schadrughæ* 1370), lånat från byn Skarke. Dess innebörd är oviss. Namnet *Skarke* som namn på socknen användes ännu under 1800-talet och har först i sen tid utbytts mot det från klostret lånade *Varnhem*. Tätorten Varnhem har vuxit fram i anslutning till Varnhems kyrka.

**Varnum** del av Kristinehamns stad (f.d. sn, Ölme härad), Värmland. *parochie Varneem* 1362. – Sockennamnets förled innehåller namnet på ån Varnan, som rinner genom södra delen av socknen. Efterleden → *hem* kan ha betydelsen 'boplatz; gård' med syftning på en föregångare till den gamla prästgården (nu i Kristinehamns stad), eller 'bygd', varvid sockennamnet skulle betyda 'bygden kring Varnan'. Innebor den av ånamnet är oviss.

**Varnum** sn, Ås hd, Västergötland. *Hværnemh* 1288 (avser kyrkbyn). – Socknen har fått sitt namn från kyrkbyn. Förleden sammanhänger kanske med fvn. *hverna* 'kittel, gryta' med syftning på att bebyggelsen ligger i en dal. Efterleden innehåller → *hem* 'boplatz; gård'.

**Varola** sn, Kåkindes hd, Västergötland. (*de*) *Valoro* 1312. – Socknen har fått sitt namn från kyrkbyn. Det innehåller i efterleden dialektordet *ora* 'stenig skogsbacke', här i betydelsen 'höjd'. Förleden kan innehålla en motsvarighet till det fornvästnordiska adjektivet *valr* 'rund'. Kyrkan ligger på en nästan rund höjd. Genom omkastning av *l* och *r* blev *Valora* till *Varola* senast under 1600-talet.

**Vartofta** tätort, Slöta sn, Vartofta hd, Västergötland. – Tätorten är framvuxen kring en järnvägsstation vid en 1862 öppnad bana och en poststation, tillkommen 1863. Dessa tycks närmast ha namngivits efter godset Vartofta 3 km i sydöst i grannsocknen Vartofta-Åsaka (se → *Vartofta härad*).

**Vartofta härad** hd, Västergötland. *prouincie Wartopta* 1225, *Vartoftæ hæraed* 1200-talets slut. – Häradet har

namn efter den förutvarande byn, nu godset *Vartofta* i Vartofta-Åsaka socken. Bynamnet är bildat till namnet på en nordväst om godset belägen höjd, *Varkullen*, fsv. \**Vardhkulle*, sammansatt med fsv. *vardher* 'vakt, bevakning'. Bynamnets efterled är *toft*, en sidoform till → *tomt*.

**Vartofta-Åsaka** sn, Vartofta hd, Västergötland. *Asaka sokn* 1397. – Socknen har fått sitt namn från kyrkbyn. Se → *Barne-Åsaka* om namnet *Åsaka*. Formen *Vartofta-Åsaka* är i jordeboken belagd från 1885. Det tillagda häradsnamnet *Vartofta* särskiljer denna socken från andra västgötska socknar med namnet *Åsaka*.

**Varuträsk** tätort, Skellefteå sn, Västerbotten. *Warutresk* 1543. – Tätorten återgår på en by som har övertagit namnet från den intilliggande sjön Varuträsket. Efterleden är *träsk* i betydelsen '(större) sjö'. Förleden är oklar. En möjlighet är att den innehåller ett fornsvenskt \**vara*, kanske i betydelsen 'höglänt markområde; grusmark' e.d., eller ett därtill bildat ånamn fsv. \**Vara* avseende Klintforsån. Ett ånamn \**Vara* skulle också kunna sammanhånga med det från Burträsk i Västerbotten kända verbet *varas* 'bli ränder i vattnet före eller efter fågel eller fisk' eller det från Hälsingland belagda *vara* 'skvalpa, uppkomma små vågor (då fisken rör fiskeredskapen)'.

**Varv** sn, Vartofta hd, Västergötland. *Hwarf* 1341 (avser kyrkbyn). – Sockennamnet är lånat från kyrkbyn. Det innehåller fsv. *hvarf* 'varv', som här kan åsyfta en bäckkrök i byn eller en närbelägen inbuktning i Varvsberget.

**Varv** sn, Aska hd, Östergötland. *Huarf* 1293 (avser kyrkbyn). – Socknen har fått sitt namn från kyrkbyn. Det innehåller fsv. *hvarf* 'varv'. Namnet syftar säkerligen på en krök som bildas av en åssträckning sydväst om och genom Varvs by. Från den nuvarande Varvs kyrka löper åsen åt nordöst och viker sedan, avbruten av en liten svacka, av mot norr mitt genom byn och förbi en ödekyrkogård, där den gamla kyrkan legat. En gammal väg följer åssträckningen och understryker den tvära kröken.

**Vasastaden** stadsdelar, Göteborgs stad, Västergötland, samt Stockholms stad. – Till grund för stadsdelnamnen ligger i båda fallen ett gatunamn *Vasagatan*, i Göteborg fastställt 1882 och i Stockholm 1885. Dessa båda gatunamn är givna till minne av kungaätten Vasa. Stadsdelar med namnet *Vasastaden* finns också i andra städer, t.ex. Borås och Linköping.

**Vassmolösa** tätort, huvudsakligen i Ljungby sn, Södra Möre hd, Småland. *Wasmarlösa* 1384 (avser byn). – Tätorten har fått namn efter den järnvägsstation vid Kalmar-Torsås järnväg (öppnad 1899) vid vilken den växte fram, och som i sin tur fått sitt namn från en by. Namnet innehåller i förleden dialektordet *vassmar* 'grunt vatten, vari vass växer' och i efterleden → *lösa* 'glänta; äng', vilket i Möre ofta tycks ha syftat på sankängar. Namnet kan ursprungligen ha avsett ängar ned mot Mören, det stora sankmarksområde som tidigare sträckte sig norr ut från Vassmolösa upp mot Ljungby och som kan ligga bakom namnet → *Möre*.

**Vassunda** sn, Ärlinghundra hd, Uppland. *ecclesie*

*Wazsundum* 1288. – Socknen har sannolikt fått sitt namn från den plats där kyrkan byggdes. Det är sammansatt av *vad* 'vadväställe' och *sund* och avsåg äldst ett nu uppgrundat sund i närheten av kyrkan.

**Vastenjaure** fjällsjö i Padjelanta nationalpark, Jokkmokks sn, Lappland. *Waste träsk* 1595. – *Vastenjaure* är en äldre stavningsform av lulesam. *Vastenjävrre*. Förledens betydelse är okänd, efterleden *jávrrre* betyder 'sjö'. Namnet syftar även på ett samiskt sommarviste vid sjön.

**Vattholma** tätort, Lena sn, Norunda hd, Uppland. (de) *villa Vatholmum* 1302. – Tätorten har snarast namn efter Vattholma bruk, i sin tur namngivet efter byn Vattholma. Namnet är sammansatt av en form av ordet *vatten* samt pluralis (se inl. 3.3.1) av → *holm* eller *holme*. Det torde ursprungligen ha avsett en eller flera sådana holmar i Fyrisåns dalgång.

**Vattnäs** tätort, Mora sn, Dalarna. *Wetteness* 1539. – Tätorten återgår på en by och har ursprungligen syftat på ett vid byn beläget näs i Orsasjön. Förleden i namnet, i ortens dialekt uttalat »Vättnäs» o.d., kan innehålla genitiv pluralis \**vætia* av en inbyggarebeteckning med betydelsen 'vattenbor, de som bor ute i vattnet (dvs. på ett näs)'. Namnformer med förleden skriven *Vat(t)u-*, *Vatt-* o.d. var i bruk redan på 1500- och 1600-talet.

**Vaxholm** kn, stad, Uppland. *Vaxeholmen* 1551, *Vaxholmen* 1552. – Namnet är troligen sekundärt till *Vaxön* (*Vaxø* 1315) och avsåg ursprungligen den holme på vilken Vaxholms fästning ligger. Härledningen av förleden i *Vaxön* är osäker. Enligt ett förslag innehåller den fsv. \**vax* '(god) växtlighet' eller '(frodigt) växande', sammanhängande med verbet *växa* och med syftning på vegetationen på Vaxön. Efterleden i *Vaxholm* är → *holm* eller *holme*.

**Ve** gårdar, Väse sn och hd, Värmland → *vi*.

**Veberöd** sn, tätort, Torna hd, Skåne. *Vebre* 1510-talet (avser kyrkbyn), *Vibre Sognn* 1570-talet. – Sockennamnet, givet efter kyrkbyn (nu en tätort), kan vara ett ursprungligt ägonamn innehållande adjektiven *vid* och *bred*, således 'det vida och breda området'. Skrivningar med anslutning till den i Skåne inte ovanliga ortnamns-efterleden *-red/röd* (→ *ryd*) är vanliga från 1620-talet.

**Veckholm** sn, Trögds hd, Uppland. *parochia Wekul* 1318. – Ort-namnet innehåller ett fornsvenskt \**vekul*, besläktat med verbet *vika* och med betydelsen 'något böjt' eller 'något krokigt'. Sannolikt rör det sig om ett mycket gammalt, ursprungligt naturnamn, kanske avseende en vik eller en ö. Sedan den ursprungliga betydelsen glömts bort, har namnet anslutits till namnen på → *holm*.

**Vedbo härad** hd, Dalsland. *Uear* 1200-talets början? (isländsk källa), *Væboahæred* 1287. – Namnet återgår ytterst på fsv. \**væ*, en växel-form till → *vi* 'helig plats, kultplats' (fvn. *vé*). *Vear*, en pluralform, förekommer endast i västnordiska källor. Om den är genuin, talar den för att bygden fått namn efter sin samlingsplats i anslutning till kultlokaler (jfr → *Ale härad*) och att dess invånare kallats för fsv. \**væboar*. *Væboahæradh* kan emellertid i och för sig lika gärna betyda 'deras härad som har sin samlings-

plats vid kultplatsen/kultplatserna'. Om en gammal samlingsplats minner gården *Tingvalla* i Dals-Eds socken. I den nuvarande formen av häradsnamnet har förleden i inbyggarebeteckningen omtytt till *Ved-*, fsv. *vidher* 'skog'. Jfr → *Kinnefjärdings härad*.

**Vedby** sn, Norra Åsbo hd, Skåne. (de) *Whithby* 1364 (avser kyrkbyn). – Sockennamnet, lånat från kyrkbyn, är sammansatt av fda. *with* 'skog' och → *by* 'by; gård'.

**Veddige** sn, tätort, Viske hd, Halland. (in) *Wyghøghæ* 1378. – Tätorten är framvuxen kring en järnvägsstation vid den 1880 öppnade Varberg-Borås järnväg. Stationen med låge nära kyrkan fick namn efter socknen. Sockennamnet är övertaget från kyrkbyn. I förleden kan ingå samma *vig*, i äldre språk med betydelsen 'strid; dråp', som uppträder i ordet *envig* 'tvekamp'. Efterleden innehåller → *hög* (snarast forndansk dativ singularis). Namnets sakliga bakgrund är obekant. *Vedd-* återgår närmast på *Wid(h)-* o.d., vilket uppträder i namnet redan på 1400-talet, säkerligen i anslutning till fda. *with* 'skog', motsvarande *ved* i nutida danska och svenska.

**Vedens härad** hd, Västergötland. *Viðundæhæræði* 1200-talets slut. – Namnets form, med fsv. *hæradh* som fast komponent, talar snarast för att det till grund för häradsnamnet liggande *Vidhund* avsett en mindre lokalitet, som tjänat som samlingsplats för häradet. *Vidhund* är sannolikt en bildning med *-und* till fsv. *vidher* 'skog', betecknande en plats som utmärks av skog. Det kan t.ex. röra sig om en framträdande skogsdunge. Formen *Vidhunda-* kan emellertid förutom genitiv av *Vidhund* också vara genitiv av en till namnet bildad inbyggarebeteckning, fsv. \**vidhunda* 'Vidhund-bor'. I så fall kan *Vidhund* ha varit ett bygdenamn med betydelsen 'den skogrika trakten'. Sakligt sett skulle dock ett sådant namn ha varit föga karakteriserande gentemot omgivande bygder.

**Vederslöv** sn, Kinnevalds hd, Småland. (j) *Wethesløff soken* 1402. – Sockennamnet avsåg äldst kyrkbyn. Det är sammansatt av ett mansnamn motsvarande fda. *Withar* och → *löv* 'arvegods'.

**Vedeväg** tätort, Lindes sn, Lindes och Ramsbergs hd, Västmanland. *Wedwäg* 1539. – Tätorten har vuxit upp kring poststationen och den 1871 öppnade järnvägs-linjen. Namnet återgår på bruket med samma namn, som i sin tur är givet efter Vedevägssjön, ett \**Vidhuvagher*, 'än Vidhas väg'. Änamnet är en bildning till fsv. *vidher* 'skog'. Efterledens *våg*, fsv. *vagher*, torde här ha betydelsen 'äutvidgning'. Sjön är en utvidgning av den älv i vars dalgång den är belägen.

**Vegby** tätort, Finnekumla och Södra Säms snr, Kinds hd, Västergötland. (i) *Vikby* 1413. – Tätorten är framvuxen vid en 1906 öppnad poststation och en järnvägsstation, inrättad vid en 1906–07 öppnad bana, på utmark till byn Vegby i Södra Säm. Förleden innehåller möjligen ordet *veck*, fsv. *vik* 'vinkel, hörn'. Byn ligger vid Sämsjöns norra ände. Kanske syftar förleden på en kantig strandlinje. Efterleden är → *by* 'gård; by'.

**Vegeholm** gods, Strövelstorps sn, Södra Åsbo hd, Skåne.

*Vegholm* 1528. – Namnet åsyftar bebyggelsens läge på en holme i Vege å, vars forndanska namn troligen var \**Wika* 'den böjda, krokiga'.

**Vege å** å, Luggude och Södra Åsbo hd, Skåne → *Vegeholm*.

**Vegred** by, Lerbo sn, Oppunda hd, Södermanland → *Långhalsen*.

**Veinge** sn, tätort (också i Tjärby socken), Höks hd, Halland. (*in*) *parochia Withingi* 1269 avskr. – Tätorten har vuxit fram kring en järnvägsstation vid en 1885 öppnad linje. Stationen, belägen 2 1/2 km sydväst om sockenkyrkan, namngavs efter socknen. Sockennamnet är övertaget från kyrkbyn. Namnet är en bildning med → *-inge* till fda. *with* 'skog', motsvarande ordet *ved* i nutida danska och svenska.

**Vejby** by, Barkåkra sn, Bjäre hd, Skåne → *Vejbystrand*.

**Vejbystrand** tätort, Barkåkra sn, Bjäre hd, Skåne. *Vejbystrand* 1908. – Tätorten, belägen vid stranden av Skäldeviken, har vuxit fram ur ett fiskeläge samt ett sanatorium och ett vilohem, öppnade 1903 respektive 1908, allt på ägorna till byn Vejby. Bynamnet (*Væghby* 1390) är sammansatt av *væg*, i dialekten *vej*, och → *by* 'gård; by'; den väg som löper genom byn har förr troligen varit huvudvägen från Barkåkra by till Grevie, Västra Karup och Torekov.

**Velanda** tätort, Gärdhems sn, Väne hd, Västergötland. (*wiith* ['vid']) *Wethelandhe* 1465. – Tätorten, huvudsakligen framvuxen inom byn Skinnmo, har namn efter en närbelägen järnvägsstation, inrättad vid en 1875–79 öppnad bana och anlagd på utmark till gården Velanda. Förleden har föreslagits innehålla ett ord som hänger samman med fvn. *veiðr* 'jakt, fiske' och fsv. *vedha* 'jaga'. I efterleden ingår plural form (se inl. 3.3.1) av → *land*.

**Velinga** sn, Vartofta hd, Västergötland. (*de*) *Widlungum* 1225. – Socknen har fått sitt namn från kyrkbyn. Det innehåller fsv. *vidher* 'skog' men är i sin helhet flertydigt. Det kan ha en efterled innehållande pluralis av fsv. \**lung* 'sand- eller grusmark; sandås, grusås' e.d. Byn Velinga ligger på en höjdstreckning med sand och grus. *Velinga* kan dock också vara bildat med en inbyggarebeteckning (→ *-inge*) till fsv. *vidher* 'skog'.

**Vellinge** kn, sn, tätort, Skytts hd, Skåne. (*in*) *Hwælinggæ* 1318 (avser kyrkbyn). – Sockennamnet är givet efter kyrkbyn (nu en tätort). Det är en bildning med → *-inge* till ett oklart grundord. Kommunen har sitt namn efter socknen och tätorten.

**Veman** vattendrag, Svegs och Vemdalens snr, Härjedalen → *Vemdalen*.

**Vemdalen** sn, tätort, Härjedalen. (*i*) *Veimo dal* 1403. – Socknen har fått sitt namn efter kyrkbyn, som i sin tur är namngiven efter sitt läge vid ån Veman. Ånamnet hör samman med ett i norska dialekter känt verb *veima* 'göra slingrande rörelser, fara hit och dit' etc., och skall således förstås som 'den slingrande ån'. Vilken del av åns långa lopp som namnet tar fasta på är dock svårt att avgöra.

**Vemmenhögsk härad** hd, Skåne. *Vvæmundhøgheret* ca

1300. – Häradet har namn efter kyrkbyn i endera av socknarna → *Västra* och → *Östra Vemmenhög*. Ågonamn som *Tingbjergs ager* (1570-talet) talar för en samlingsplats i V. Vemmenhögs by.

**Ven** ö, S:t Ibbs sn, Rönnebergs hd, Skåne. *Hwæthæn* ca 1300. – Öns namn är sannolikt en bildning till ett forndanskt \**hwatha* 'skum, fradga', med innebörden 'den skumomflutna'.

**Vena** sn, Sevede hd, Småland. *Hwena* 1337. – I ortnamnet, som är övertaget från kyrkbyn, ingår det i dialekten ännu levande ordet *ven* 'sank äng', syftande på ångar i Venadalen.

**Vendel** sn, Örbyhus hd, Uppland. *Vendil* 1291. – Socknen innehåller troligen ett gammalt namn på den stora Vendelsjön, ett fsv. \**Vændil*, som sammanhänger med verben *vinda* och *vända*. Sjönamnet kan med syftning på sjöns norra, krökande del betyda 'sjön som böjer sig' e.d., men det kan också vara bildat till ett namn på \**Vand-* som en gång burits av den vindlande avloppsån; i det senare fallet betyder *Vendel* 'sjön som hänger ihop med ån med namn på \**Vand-*'.

**Vendelsö** gods, bostadsområde, Österhaninge sn, Sotholms hd, Södermanland. (*j*) *Vendelø* 1460. – Ortnamnet har antagits innehålla ett äldre namn på Drevviken, \**Vændil*, besläktat med verbet *vinda* 'kröka (sig)' och syftande på sjöns vindlande form, jfr → *Vendel*. Efterleden är ordet *ö*, med syftning på den av sankmarker avskurna halvö i Drevviken där godset ligger.

**Venjan** sn, tätort, Dalarna. *cappalet* ['kapellet'] *Venia* 1531. – Tätorten består av byar vid sockenkyrkan. Socknen bröts ut ur Mora år 1607. Dessförinnan var Venjan bygdelag och hade eget kapell redan under medeltiden. Bygdenamnet *Venjan* var övertaget från Venjanssjön, fsv. \**Væni*, böjd form \**Vænia*, senare med bestämd form *Venjan*. Vissa dalmål bevarar ännu obestämd form av sockennamnet, »*Veni*», »*Väni*» osv. Detta ursprungliga sjönamn är bildat till fsv. \**Vana*, äldre namn på Vanån, vilken genomflyter Venjanssjön (jfr → *Vansbro*).

**Venjanssjön** sjö, Venjans sn, Dalarna → *Venjan*.

**Venngarn** gods, S:t Olofs sn, Ärlinghundra hd, Uppland. (*de*) *Winagarnum* 1282. – Namnet, som har plural form (se inl. 3.3.1), har tolkats som en sammansättning av dialektordet *vin* 'fågellek, lekplats för fågel' och ett fornspråkligt \**garn* 'tarm', använt i överförd betydelse om smala uddar, vikar eller öar. I *Venngarn* syftar *garn* sannolikt på Garnsviken (→ *Angarn*).

**Ventlinge** sn, Gräsgårds hd, Öland. *Wentlinge* 1283 avskr. – Sockennamnet, som är övertaget från kyrkbyn, är en bildning med *-(l)inge* (→ *-inge*) till ett dunkelt grundord.

**Verum** sn, Västra Göinge hd, Skåne. *Vuerem* 1160-talet avskr. (avser kyrkbyn). – Sockennamnet avsåg ursprungligen kyrkbyn. Förleden innehåller möjligen ett äldre namn på Verumsån, \**Wær(a)*, med flertydig innebörd, kanske 'den lugna'. Efterleden är → *hem* 'boplats; gård'.

**Vesene** sn, Gäsene hd, Västergötland. *Vijsena* 1540. – Socknen har fått sitt namn efter kyrkbyn. Det innehåller

i efterleden → *vin* 'betesmark; äng'. Förleden kan innehålla ett ord fsv. \**visa* 'fuktig äng; sumpmark' e.d., motsvarande eller besläktat med fornhögtyskans *wisa* 'fuktig ängsmark' och det nutida tyska *Wiese* 'äng'. Den småkuperade terrängen vid sockenkyrkan kan under forntiden ha inrymt vattensjuk mark.

**Vessige** sn, Årstads hd, Halland. (*jn*) *Wæsøghæ* 1288 avskr. – Socknen har övertagit kyrkbyns namn. I förleden ingår möjligen ett äldre ånamn \**Væs(a)*, avseende Lillån, som rinner förbi kyrkbyn och där mynnar i Ätran. Ett sådant ånamn är oklart till sin innebörd men kan möjligen hänga samman med norskans *vås* 'strapats, besvärlig färd (i synnerhet på sjön eller i våta och oväder)'. Efterleden innehåller ordet → *hög* (snarast med fva. dativ singularis), kanske med syftning på den höjd kyrkbyn ligger på.

**Vessigebro** tätort, Alfshögs sn, Faurås hd och Vessige sn, Årstads hd, Halland. – Tätorten växte ursprungligen fram kring en 1894 inrättad post- och järnvägsstation med detta namn i Alfshögs socken. Stationen fick namn efter en närbelägen landsvägsbro över Ätran som ledde till Vessige kyrkby och socken.

**Veta** sn, Vifolka hd, Östergötland. *parochia Wetæ* 1334. – Socknen har fått sitt namn från kyrkbyn. Det sammanhänger sannolikt med fvn. *veit* 'vattengrav; trång gata' och norskans *veita* 'ränna, grav; lång fördjupning', men den topografiska bakgrunden är obekant. Dagens landskap ger inte någon ledning.

**Vetlanda** kn, stad, samt sn, Östra hd, Småland. *mansionj* ['gård'] *Hveteland* 1200-talets förra hälft avskr. – Namnet, äldst avseende kyrkbyn, är troligen från början ett ägonamn med betydelsen 'Veteåkern'.

**vi** Ortnamn innehållande *vi* eller *ve/vä* 'helig plats, kultplats' har syftat på platser som hållits för heliga under förkristen tid. Av variantformerna är *vi* den vanligaste medan *ve/vä* har en västlig och sydlig spridning och uppträder i t.ex. det skånska → *Vä* och det värmländska *Ve*. Namnen förekommer från Skåne i söder till Jämtland i norr, således inom den germanska järnålderskulturens utbredningsområde. Vanligast är de emellertid i Östergötland, Närke och Västmanland. Förlederna utgörs oftast av namn på gudomar: *Frö* i → *Frösve*, *Oden* i → *Odensvi*, *Tor* i → *Torsvi* och *Ull* i → *Ull(e)vi*. I två östgötska *Mjärdevi* ingår en förvanskad form av gudomsnamnet *Njård*. Även andra förleder förekommer dock, se t.ex. → *Karlevi* och → *Kinneved*. I flera fall är dessa oklara eller flertydiga som i t.ex. → *Göteve*, → *Härnevi* och → *Ludgo*. Ett specialfall utgör det vanliga *Sked(e)vi/Skäve* (t.ex. → *Skedevi*, → *Västra Skedvi*), vilka antagligen innehåller ett sammansatt ord \**skædhvi*. Detta ord är flertydigt men det råder ingen tvekan om att *vi* utgör efterleden. Nära besläktat med dessa namn är antagligen det → *Skövde* som uppträder minst tre gånger i Västergötland. I Norrland dominerar det osammansatta *Vi*. Man har räknat med att flera namn som i dag slutar på *-vi* egentligen innehåller en form av det fornsvenska *vidher* 'skog' eller ett med detta nära besläktat ord. Det gäller för t.ex. → *Medevi*

och → *Svedvi*.

Substantivet *vi* kan också uppträda som förled, så troligen i det vanliga → *Viby*, vilket dock ibland går tillbaka på ett äldre \**Vikby* eller \**Vidby* (till fsv. *vidher* 'skog'). Namn som börjar på *Vi-* kan också ha annat ursprung. I flera fall, som t.ex. *Vilunda* och *Viad* (av \**Vihem*), är det troligen ett adjektiv \**vi* 'helig' som ingår. Namn som *Vimossen*, *Visjön* och *Vibacken* innehåller däremot ofta en sammandragen form av trädbeteckningen *vide*.

Litteratur: Thorsten Andersson: Kultplatsbeteckningar i nordiska ortnamn, i Sakrale navne. Rapport fra NORNAS sekstende symposium i Gilleleje 30.11–2.12.1990 (1992), s. 77–83; Stefan Brink, Cult sites in northern Sweden, i Old Norse and Finnish religions and cultic place-names. Based on papers read at the symposium on encounters between religions in Old Nordic times and on cultic place-names held at Åbo, Finland, on the 19<sup>th</sup>–21<sup>st</sup> of August 1987 (1990), s. 471–74; Lars Hellberg, Hedendomens spår i uppländska ortnamn, i Ortnamnssällskapets i Uppsala årsskrift 1986, s. 40–71; Jöran Sahlgren, Nordiska ortnamn i språklig och saklig belysning 6. Oäkta *vi*-namn, i Namn och bygd 11 (1923), s. 110–34; Elias Wessén, Minnen av forntida gudsdyrkan i Mellan-Sveriges ortnamn, i Studier i nordisk filologi 14:1 (1923), s. 1–26; Per Vikstrand, Gudarnas platser. Förkristna sakrala ortnamn i Mälarlandskapen (2001), s. 298–345.

**Vi** sn, tätort, Sundsvalls stad, Medelpad. (*i*) *Wy* 1535. – Tätorten är framvuxen ur byn *Vi*, som givit namn åt socknen. Namnet innehåller → *vi* 'helig plats, kultplats'.

**Viad** by, Grödinge sn, Svartlösa hd, Södermanland → *vi*.

**Vibble** tätort, Västerhejde sn, Gotland. – Ortens namn, givet efter gården *Vibble* (*Wiffler* 1608), är dunkelt.

**Viby** sn, Grimstens hd, Närke. (*in*) *parochia Vigby* 1280. – Kyrkbyn har givit socknen dess namn, som i efterleden innehåller → *by* 'gård; by'. I förleden ingår ordet *vik*, syftande på läget vid en vik av Vibysjön.

**Viby** tätort, Gustav Adolfs sn, Villands hd, Skåne → *Gustav Adolf*.

**Viby** by, Östra Ryds sn, Skärkinds hd, Östergötland → *Östra Ryd*.

**Viby** sn, Vifolka hd, Östergötland. *Wibyskurusteen* 1347. – Socknen har fått sitt namn från kyrkbyn. Det innehåller → *vi* 'helig plats, kultplats' och → *by* 'gård; by'. Det i fornsvenska belägg tillagda *Skurusten* innehåller orden *skåra* och *sten* och åsyftar sannolikt ett klivet flyttblock på ett gravfält norr om kyrkan. Tillägget av *Skurusten* till bynamnet måste från början ha haft en djup innebörd, annars skulle det inte ha traderats som en del av by- och sockennamnet. Det är emellertid i dag inte möjligt att säkert komma åt vilken roll stenen spelat i förhistorisk tid, men kombinationen med det kultiska *Viby* talar snarast för att också stenen varit knuten till kulten. I så fall kan jämföras med uppgifter om att just en kliven sten, knuten till Sankta Elin i Skövde, tjänat som hjälp för havande kvinnor, en föreställning som måste ha sina rötter i förkristen tid. Under medeltiden kan sedan *Skurusten*



Bild 73. *Viby skurusten. Sambandet med det kultiska Viby antyder att Skurusten också kan ha varit knuten till förkristen kult. I bakgrunden syns tornet på Viby kyrka.*  
Foto: Margarete Andersson.

ha tjänat till att särskilja Viby i Vifolka härad från en annan östgötsk socken, under medeltiden kallad *Vibyrydh* (nu → *Östra Ryd*). – Bild 73.

**Vibygerå** sn, Ångermanland. (*De*) *Vibygoradh* 1344. – Efterleden *rå* återgår på fsv. *radh* 'bygd' (→ *härad*). Förleden, som är sammansatt av fsv. *vidher* 'skog', avseende Skuleskogen, och genitiv pluralis av fsv. *\*bygg* 'bebyggare', dvs. 'skogsbornas', syftar på att inbyggarna bott vid skogen.

**Vibyholm** gods, Årdala sn, Villåttinge hd, Södermanland. *Wibyholm* 1595. – Godsets namn är bildat till det från medeltiden betygade *Viby*, namnet på en by på platsen. *Viby*, sammansatt med → *by* 'gård; by', innehåller i förleden sannolikt → *vi* 'helig plats, kultplats'. Slottet ligger på en holme i Båven (→ *holm*).

**Vickan** tätort, Onsala sn, Fjäre hd, Halland. *Huilche* 1592. – Kring gården med detta namn har en tätort vuxit fram. Namnet, som genuint uttalas »Vecka», är svårtolkat. Stavning med *Hv-* o.d. är belagd från 1590-talet till 1800-talets slut, med *V-* o.d. under 1600-talet och från 1800-talets slut. Former med *-l-* finns belagda från tiden 1592–1613, utan *-l-* från 1612 och framåt. Namnet kan möjligen innehålla ett från Småland känt substantiv *vilka* 'obehörig gåva till en ämbetsman; bestickning, muta' eller vara bildat till det från bl.a. Halland belagda och med nyssnämnda substantiv sammanhängande verbet *vilka* 'uppmuntra, göra någon villig, benägen, glad'. En sådan tolkning kräver att man bortser från de sena skrivningarna med *Hv-*. Avsaknaden av *l* i uttalet kan nog ses

som en naturlig ljudförenkling, kanske i kombination med en medveten ändring på grund av de besvärande associationer namnets betydelse kan ha gett upphov till.

**Vickleby** sn, Algotsums hd, Öland. *Wekulby* 1283 avskr. – Sockennamnet är övertaget från kyrkbyn. Det innehåller ett från flera svenska ortnamn känt fsv. *\*vekul*, besläktat med verbet *vika* och med betydelsen 'något böjt' eller 'något krokigt'. Vad ordet syftar på i detta fall är dock oklart. Efterleden är → *by* 'gård; by'.

**Vidbo** sn, Seminghundra hd, Uppland. *ecclesie Witboheredhe* 1298. – I ortnamnet, som är ett gammalt bygdenamn, ingår en inbyggarbeteckning *vidhboar* 'skogsbor' och ordet → *härad* i en äldre betydelse 'bygd'. Socknens väl avgränsade centralbygd ligger omgärdad av skogsområden i anslutning till häradets allmänning.

**Viderup** gods, Gårdstunga sn, Frosta hd, Skåne. (*aff*) *Hwidarp* 1443. – Namnet är sammansatt av genitiv av det forndanska mans(bi)namnet *Hwiti* 'den vite' och → *torp* 'nybygge'.

**Vidsele** tätort, Älvsby sn, Norrbotten. – Tätorten omfattar byarna Krongård och Brännmark, ursprungligen krononybyggen. Krongård blev 1876 kronojägarboställe med namnet *Vidsele*. Namnet lånades från Vidselet, ett intilliggande lugnvatten i Piteälven, varav efterleden *sel* 'lugnvatten i å eller älv'. Förleden tycks innehålla adjektivet *vid* 'bred' o.d. Lugnvattnen närmast ovanför heter *Lillselet* och *Bredselet*.

**Vietas** kraftverk vid Stora Sjöfallet, Gällivare sn, Lappland. – Namnet är givet efter älven *Vietasätno*, en äldre stavningsform av *lulesam*. *Viedásädno* (*ädno* 'älv'). Förleden är dunkel.

**Vifolka härad** hd, Östergötland. (*j*) *Wifolchahæradh* 1363. – Häradsnamnet är att sammanhålla med Viby by i socknen → *Viby*. Viby med dess kultplats, till vilken *Sku-*



*rusten* kan förmodas ha hört, bör ha varit samlingsplats för häradet och gett upphov till häradsnamnet. *Vifolka* är genitiv av fsv. \**vifolk*, med tanke på de enskilda människorna i plural form. Häradsnamnet kan tolkas som 'deras härad som har sin samlingsplats (vid viet) i Viby'. Alternativt kan \**vifolk* ha varit en mera fast beteckning på folket som samlades på kultplatsen ifråga (jfr det med mera normal inbyggarebeteckning bildade grannhäradsnamnet → *Valkebo härad*). Av allt att döma har emellertid i så fall inte något bygdenamn \**Vifolk* utvecklats härur (jfr de engelska grevskapsnamnen *Norfolk* och *Suffolk*).

**Viggen** sjö, Hedemora sn, Dalarna → *Västerby*.

**Vik** tätort, Rörums sn, Albo hd, Skåne. *Wiigs fischeleye*, (*pa*) *Wiig* 1613. – Namnet på detta ursprungliga fiskeläge avser den lilla vik av Hanöbukten där bebyggelsen ligger.

**Vika** sn, tätort, Dalarna. (*i*) *Wika sokn*, (*i*) *Wikum* 1357 avskr. – Tätorten består av byarna vid kyrkan. Sockennamnet är övertaget från nuvarande Kyrkbyn. Namnet innehåller ordet *vik* med syftning på Vikasjöns nordligaste vik vid Kyrkbyn. Eftersom namnet har plural form (jfr inl. 3.3.1), kan det tänkas att det har syftat också på någon annan närbelägen vik, kanske i sjön Runn.

**Vikarbyn** tätort, Rättviks sn, Dalarna. *Wijken*, *Wijkarebyn* 1545. – Tätorten har utvecklats ur en by. Som namn på byn har förutom *Vikarebyn* ända in i våra dagar brukats *Viken* (kanske fsv. \**Vik*) med ursprunglig syftning på läget längst inne i den stora Rättvikens eller på läget väster om den mindre Åkernäsviken. I båda fallen rör det sig om vikar av Siljan. Förleden *Vikar-* i *Vikarbyn* är flertydig. Den kan antingen vara en inbyggarebeteckning fsv. \**Vika(r)karla* 'vik-karlarnas, vikbornas; karlarnas, invånarnas i Vik(en)' eller fsv. \**Vikara* 'vikbornas; invånarnas i Vik(en)' (av \**vikare* 'vikbo' osv.) eller också fornsvensk genitiv singularis *vikar* av ordet *vik* eller av bynamnet fsv. \**Vik*. I efterleden ingår *by* i ordets moderna betydelse.

**Vikbolandet** halvö, Östergötland. – Under medeltiden omtalades detta område såsom beläget *mællan vika* 'mellan vikarna'. Namnet *Vikbolandet* 'vikbornas land' innehåller en beteckning för invånarna på halvön mellan Bråviken och Slätbaken.

**Viken** by, Alfta sn, Hälsingland → *Viksjöfors*.

**Viken** sn, tätort, Luggude hd, Skåne. – Socknen har sitt namn efter fiskeläget Viken (*Wiigen* 1570-talet), beläget vid en vik av Öresund.

**Viken** sjö, Vadsbo hd, Västergötland. *Wikan* 1560. – Namnet, fsv. *Vike*, kan innehålla substantivet *vik* och då betyda 'sjön med vikarna' och åsyfta sjöns två stora vikar. Sjön har emellertid en starkt böjd form och dess namn kan i stället vara utgången från verbet *vika* och betyda 'sjön som böjer sig'.

**Vikenviken** vik i Vojmsjön, Vilhelmina sn, Lappland. – Det äldsta belägget *Wikenvik* från 1833 avser gården Vikenäs, belägen på ett näs norr om viken. Namnets etymologi är dunkel, men förmodligen är förleden en försvenskning av ett äldre samiskt namn på viken eller nä-

set. Vikens nuvarande sydsamiska namn *Våajmoenloekte* betyder 'Vojmsjövikens'.

**Vikenäs** bebyggelse, Vilhelmina sn, Lappland → *Vikenviken*.

**Viker** sn, Nora och Hjulsjö hd, Västmanland. (*in*) *Wichir* 1276. – Socknen har fått sitt namn efter en gård, som i sin tur har namn efter läget vid sjön Vikern, fsv. \**Vikir* 'Viksjön'.

**Vikingstad** sn, tätort, Valkebo hd, Östergötland. *Vikingstathom* 1317. – Socknen har fått sitt namn från en bebyggelse vid kyrkan. Det innehåller i förleden mansnamnet *Viking*. Efterleden är → *sta(d)*. På den plats där tätorten vuxit fram, söder om sockenkyrkan, öppnades 1873 Bankebergs järnvägsstation vid Östra stambanan. Stationens namn ändrades 1927 till *Vikingstad*.

**Viklau** sn, Gotland. *Wiclawü* 1300-talet avskr. → *Lau*.

**Vikmanshyttan** tätort, Hedemora sn, Dalarna. *Wijkmansshytto* 1535. – Tätorten är framvuxen ur ett bruksamhälle. I förleden ingår mansnamnet fsv. *Vikman*. Efterleden innehåller *hytta* 'smältugn för metallframställning'.

**Viksjö** sn, Ångermanland. *Wijksiöön* 1591 (avser byn). – Socknen har fått sitt namn efter byn Viksjön. Bynamnet avsåg ursprungligen den norr om byn liggande sjön Viksjön. Förleden har enligt den äldsta skrivningen associerats med ordet *vik*, men detta passar sakligt sett inte, då Viksjön har mycket jämna stränder utan någon enda egentlig vik. Förleden utgör snarast en omtolkning av något annat ord, dock ovisst vilket.

**Viksjöfors** tätort, Alfta och Ovanåkers snr, Hälsingland. *Wiksjöfors* *manufakturverk* 1864. – Tätorten har utvecklats kring en år 1899 inrättad järnvägsstation, namngiven efter en mindre bebyggelse. Förleden motiveras av läget vid Viksjöns södra strand. Sjön har fått namn efter Viken (*in Wiik* 1497), en på dess norra sida i Alfta socken belägen by. Bynamnet syftar i sin tur på en av vikarna vid byn. Med efterleden i *Viksjöfors* avses (en av) forsarna i den genom tätorten rinnande Viksjöströmmen.

**Viksjön** sjö, Alfta och Ovanåkers snr, Hälsingland → *Viksjöfors*.

**Viksta** sn, Norunda hd, Uppland. *parochie Wixstathum* 1299. – Sockennamnet är övertaget från kyrkbyn. Det kan i förleden innehålla genitiv av mansnamnet fsv. *Vigh* eller substantivet *vik*, syftande på en forntida vik av Vendelån söder om byn. Efterleden innehåller → *sta(d)*.

**Viksäng** förs., Västerås stad, Västmanland. – Församlingen bröts ut ur Västerås domkyrkoförsamling 1991. Namnet avsåg ursprungligen en kronan tillhörig äng vid en vik av Västeråsfjärden (*Vick engen* 1544, *Wiksäng* 1648), dit Västmanlands regemente förlades 1906 (jfr → *Salbohed*).

**Vilhelmina** kn, sn, tätort, Lappland. – Namnet är givet efter Gustav IV Adolfs maka *Fredrika Dorotea Vilhelmina*, jfr → *Fredrika*, → *Dorotea*. Det ersatte 1804 ett äldre *Volgsjö*, givet efter sjön vid vilken kyrkbyn är belägen. Sjönamnet är en försvenskning av en äldre form av sjöns

sydsamiska namn *Vualtjere*. Detta namn är en sammandragning av en bildning till verbet *vuelkedh* 'fara, avresa' och *jaevrie* 'sjö'. Platsen var viktig för samernas vårflyttning.

**Villands härad** hd, Skåne. (A) *Wetlandi* 1135. – *Villand*, som är ett gammalt bygdenamn, är sammansatt med det i bygde- och landskapsnamn vanliga → *land*. Förleden har däremot inte fått någon definitiv tolkning. I allmänhet anknyts den till *våt* och *våta*, syftande antingen på den centralt belägna Ivösjön, på Skräbeån, Ivösjöns avlopp, eller på allmän sjörikeedom. Bl.a. har antagits att Ivösjön har hetat fda. \**Vætli*, genitiv \**Vætla*. Ett antaget \**Vætla-land* utvecklas naturligen till *Vætland*. Jfr → *Vättle härad*.

**Villberga** sn, Trögds hd, Uppland. (in) *parochia Villberghum* 1299. – Socknen har namn efter nuvarande *Villbergaby*, tidigare *Villberga*, belägen ca 1,5 km norr om kyrkan. Efterleden innehåller *berg* (om den plurala formen se inl. 3.3.1). Förleden kan innehålla ett fornsvenskt \**vil* 'anordning för djur- eller fiskfångst', besläktat med det i norska dialekter uppträdande *vel* 'redskap för t.ex. fiske'. Den ursprungliga namnbäranden torde vara att söka vid *Villbergaby*; kanske avsåg namnet från början ett berg i södra delen av bytomten.

**Villie** sn, Ljunits hd, Skåne. (de) *Villoghe* 1364 (avser kyrkbyn). – Sockennamnet är lånat från kyrkbyn (Södra Villie); redan vid 1400-talets början bestod den ursprungliga byn av två delar, Norra och Södra Villie. Namnet innehåller i efterleden → *hög*. Förleden är oklar, kanske adjektivet *vild*, dock i så fall med oviss syftning.

**Villola** gd, Viksjö sn, Ångermanland. *Wilhola* 1761. – Namnet på gården, som ligger i Viksjö finnmark (jfr inl. 4.1), är ursprungligen finskt. Det är en bildning till personnamnet *Vilho* (motsvarande svenskan *Vilhelm*) eller till ett därtill bildat släktnamn *Vilhu(i)nen* (jfr → *-nen*) med tillägg av en boplatssangivande ändelse *-la*. Släktnamnet, som är känt i Finland sedan 1500-talet, förekommer främst i de trakter varifrån den skogsfinska migrationen till mellersta Sveriges finnbygder utgick.

**Villshärad** tätort, Harplinge och Söndrums sn, Halmstads hd, Halland. (j) *Welssett* 1524. – Tätorten har utvecklats ur en by. Förleden innehåller troligen genitiv av ett mansnamn, kanske fda. *Wigil*. Efterleden är → *ryd* 'röjning'. Omtolkningen till *härad* ägde rum redan på 1500-talet.

**Villstad** sn, Västbo hd, Småland. *Ecclesie (de) Wiuilstadum* 1268. – Socknen har fått sitt namn efter kyrkbyn. Namnets förled har föreslagits vara ett personnamn fsv. \**Vivel* motsvarande fvn. *Vifill*. Efterleden är → *sta(d)*.

**Villättinge härad** hd, Södermanland. *Wilattunge* 1275. – Häradsnamnet, fsv. *Vilattunger*, är sammansatt av fsv. *attunger* 'ätting, åttondel av ett hundare' (jfr → *hundare*) och fsv. *vilder*, motsvarande fvn. *villr*, här i den gamla betydelsen 'förvillad, vilsekommen'. Under senare delen av medeltiden räknades Villättingen till Österrekarne hd, men den antas tidigare ha utgjort en ätting med en mer

fristående, självständig ställning i Oppunda härad och därför benämnts 'den förvillade, vilsekomna ättingen'. Senast från 1600-talet har området räknats som ett särskilt härad.

**Vilshult** tätort, Kyrkhults sn, Listers hd, Blekinge. *Wielsholdt* 1612. – Tätorten har vuxit fram i anslutning till byn Vilshult. Namnets efterled är → *hult*. Förleden innehåller sannolikt ett äldre namn på den intilliggande sjön Långasjön, fda. \**Wilsø*. Förleden i sjönamnet, ett fda. \**wil*, har snarast betydelsen 'anordning för fiskfångst'.

**Vilske härad** hd, Västergötland. *Vilskæhæræd* 1200-talets slut. – Namnet innehåller liksom namnet på grannhäradet → *Laske härad* sannolikt en personbeteckning i genitiv pluralis (eventuellt ett motsvarande adjektiv i bestämd form). Dess etymologi är oklar. Det har antagits innehålla det *vill-* som ingår i fsv. *villemark* 'vildmark, ödemark' och fvn. *villiskögr* 'vildskog'. I så fall är *Vilskas* snarast att förstå som en inbyggarbeteckning, 'vildmarksborna'. I häradet finns stora ljunmarker och vidsträckt mossar.

**Vilske-Kleva** sn, Vilske hd, Västergötland. *Wilsskæcleuom* 1320. – Socknen har fått sitt namn från kyrkbyn Kleva. Det plurala (se inl. 3.3.1) ortnamnet innehåller dialektordet *klev* 'bergsflyfta; trång bergsstig; brant backe eller klippa'. Byn ligger vid en brant sluttning nedanför Mösseberg. Sedan 1889 är socknens officiella namn *Vilske-Kleva*. Det tillagda häradsnamnet *Vilske*, som också förekommer ett par gånger under medeltiden, särskiljer denna socken från → *Kinne-Kleva* socken i samma landskap.

**Vilunda** bostadsområde, Upplands-Väsby kn (f.d. by, Hammarby sn, Vallentuna hd, Uppland) → *vi*.

**Vimmerby** kn, stad, Småland. *Vimarby* 1354. – Stadens namn är övertaget från en by som tidigare legat på platsen och som i sen tid benämnts *Bondeby(n)*. Namnet *Vimmerby* innehåller i förleden ett äldre namn på Stångån, vilket troligen lytt \**Vima*, och i efterleden → *by* 'gård; by'. \**Vima* får uppfattas som en sammansättning med fsv. *a* 'å' i efterleden. Förledens \**Vim-* är troligen besläktat med verbet *vimla*, och änamnet betyder då 'den krokiga ån', syftande på Stångåns krök vid Storebro.

**vin** Namnen på *-vin* har liksom de på *-hem* huvudsakligen västlig utbredning i Sverige. Talrikast är typen företrädd i Norge, där den räknar ett tusental representanter. Danmark har två säkra hithörande namn. De svenska namnen anträffas i norra Halland, Västergötland (där de är särskilt vanliga, framför allt i f.d. Skaraborgs län), Bohuslän, Dalsland, södra Värmland, Jämtland, Medelpad och Ångermanland. Något osäkert är det om namntypen i ett par fall också är representerad i Södermanland.

Namnelementet *-vin* innehåller ett ord fvn. \**vin*, i formellt hänseende svarande mot och med all sannolikhet liktydigt med gotiskans *winja* och fornhögtyskans *winne* 'betesmark'.

Namnen på *-vin* har som förstås av innebörden hos \**vin* från början inte betecknat bebyggelse utan varit ägo-el-

ler naturnamn, avseende betesmarker och ängar och vittnande om boskapsskötselns vikt som näringsfång vid sidan av jordbruket. Några spår av denna ursprungliga funktion hos *-vin* finns det veterligen inte i ortnamnsförrådet. Då namn med detta element som senare led dyker upp i medeltida källor betecknar de genomgående bebyggelser. Gårdar som anlades vid betesmarker och ängar med namn på *-vin* fick alltså i många fall samma namn som de på dessa lokaliteter.

Namnleden *-vin* har genom olika ljudutvecklingar reducerats; bl.a. har dess *v* oftast fallit, liksom i många fall också *n*. Dess *i* har i en stor del av namnen – i dem av hög ålder – omfärgat vokalerna *a*, *o* och *u* i förra leden till respektive *ä*, *ö* och *y*.

Föreliderna i *-vin*-namnen är av skiftande slag, dock aldrig personnamn. De vittnar, här exemplifierade med västgötska namn, om bl.a. olika typer av mänsklig verksamhet, t.ex. → *Böne* (*bo* 'boplatz, gård'), de äsytta terrängformationer, t.ex. → *Knätte* (dialektordet *knatt* 'kulle'), *Jättene* (fvn. *gätt* 'dörröppning', svenska dialekters *gät* med bl.a. betydelsen 'inskränning, trångt mellanrum'), → *Slädene* (ett ord motsvarande norska dialekters *slad* 'sluttning'), → *Tengene* (svenska dialekters *tänge* 'lång smal udde'), markens beskaffenhet, t.ex. → *Remmene* (svenska dialekters *ramm* 'träsk'), → *Vesene* (fsv. \**visa* 'fuktig äng; sumpmark' e.d.), belägenhet vid vatten, t.ex. → *Götene* (ett bäcknamn fsv. \**Göt* eller ett substantiv \**göt* 'utflöde, källa'), *Nöre* (*nor* 'förträngning i vattendrag'), vegetation, t.ex. *Häggene* (trädbeteckningen *hägg*), *Töve* (svenska dialekters *tov* 'tovigt gräs'), de är sammansatta med djurbeteckningar, t.ex. *Gäsene* (*gås*, fsv. *gas*; → *Gäsene härad*), → *Kälvene* (*kalv*), → *Söne* (*so*), och adjektiv, t.ex. *Bredene* (*bred*), → *Rödene* (*röd*). Bland de norska *-vin*-namnen finns flera exempel på sådana med gudanamn i förliden, t.ex. *Frøysin* och *Ullarin* (gudanamnen fvn. *Freyr* respektive *Ullr*). Från Sverige finns inga säkra exempel från den aktuella namntypen på förlider med anknytning till den hedniska kulturen.

Namntypen *-vin* tycks ha varit produktiv under mycket lång tid. De äldsta namnen anses ha tillkommit redan vid vår tideräknings början, de yngsta omkring tusen år senare.

Litteratur: Gösta Franzén i Nordisk kultur 5. Ortnamn (1939), s. 132–33; Valter Jansson, Nordiska vin-namn. En ortnamnstyp och dess historia (1951); Bengt Pamp, Ortnamnen i Sverige. 5 uppl. (1988), s. 31–32; Harry Ståhl, Ortnamn och ortnamnsforskning. 2 uppl. (1976), s. 73–76; dens., Recension av Valter Jansson, Nordiska vin-namn, i Arkiv för nordisk filologi 67 (1952), s. 227–32. – Bild 74, s. 359.

**Vinberg** sn, tätort, Faurås hd, Halland. *ecclesie Windbyergh* 1330-talet. – Tätorten har uppstått vid en år 1894 inrättad post- och järnvägsstation. Denna anlades på mark till byn Töringe men namngavs efter socknen. Sockennamnet är övertaget från kyrkbyn. Förliden tycks vara *vind* 'bläst'. Efterleden utgörs av det halländska *bjär*

'berg', vilket också framgår av dialektuttaleet »Vinnbjär». Namnet bör äldst ha syftat på att berget vid kyrkbyn varit utsatt för vind och blåst.

**Vindeln** kn, förs., tätort, Degerfors sn, Västerbotten. – Kommunen har sedan 1969 och församlingen sedan 1970 hetat *Vindeln*. Det tidigare namnet var → *Degerfors*. Kommunens centrum och församlingens kyrka ligger i tätorten Vindeln, som utvecklats ur byn Degerfors. Den i byn år 1892 inrättade järnvägsstationen fick namnet *Vindeln* för att förväxling med stationsnamnet *Degerfors* i Värmland skulle undvikas. Poststationsnamnet ändrades 1904 av samma skäl från *Norra Degerfors* till *Vindeln*. Järnvägs- och poststationsnamnet lånades från den intilliggande älven, också kallad *Vindelälven*, i lokalt språkbruk dessutom *Vindelån* (*Vindela* förra hälften av 1600-talet). Namnet sammanhänger säkerligen med substantivet *vindel* 'slinga, släng' och verbet *vindla* 'gå i vindlar, slingra sig' med syftning antingen på en större sträcka av älven eller på en enstaka slinga. Älvens umesamiska namn *Viddulejienuo* på det övre loppet och *Vyddalleiednuo* på det nedre loppet återgår på det svenska namnet. Efterleden *jienuo* och *iednuo* betyder 'älv'.

**Vindelån** älv i Lappland och Västerbotten → *Vindeln*.

**Vindelälven** älv i Lappland och Västerbotten → *Vindeln*.

**Vinga** ö, Styrösö sn, Askims hd, Västergötland. *Hwynggæ* 1496. – Önamnet har sammanställts med ett i äldre danska förekommande verb *hvinge* 'rasa, larma; sno, vrida'. Det skulle då betyda 'holmen där det virvlar och skummar av stormar och brusande vågor'.

**Vinköl** sn, Skånings hd, Västergötland. *Winkilsokn* 1370 avskr. – Sockennamnet är lånat från kyrkbyn. Det innehåller möjligen en gammal inhemsk motsvarighet, fsv. \**vinkil* 'böjning, krök', till det från medellågtyskan inlånade ordet *vinkel*. Namnet kan äsytta en bäckkrök eller annan terrängformation. Den från mitten av 1600-talet betygade skrifförmen *Vinköl* beror på association med ordet *köl*.

**Vinne å** å, Färlövs sn, Östra Göinge hd, Skåne → *Vinnö*.

**Vinnerstad** sn, Aska hd, Östergötland. *Windistadha sokn* 1382. – Socknen har fått sitt namn från kyrkbyn. Förliden kan innehålla ett mansbinamn fsv. \**Vinde*, bildat till adjektivet *vind* 'skev, sned'. Efterleden är → *sta(d)*.

**Vinninga** tätort, Säware sn, Kinnefjärdings hd, Västergötland. *Winninga* 1812 (avser en gästgivargård). – Tätorten är framvuxen kring en järnvägs- och poststation, inrättad 1874. Namnet, som närmast tycks ha övertagits från en närbelägen gästgivargård, innehåller säkerligen dialektens bestämda form av ordet *vinning*, här snarast i en från Östergötland känd betydelse 'nyodling'.

**Vinnö** tätort, Färlövs sn, Östra Göinge hd, Skåne. *Wingewongh* 1570-talet (avser ägomark), (*wđj*) *Wing* 1651. – Tätorten har vuxit fram i anslutning till gården Vinnö. Dess namn innehåller troligen ett äldre namn på den förbiflytande Vinne å, fda. \**Winda* 'den vindlande'. Åns övre lopp är starkt slingrande.

**Vinslöv** sn, tätort, Västra Göinge hd, Skåne. *ecclesie*

*Withingsløff* 1299 avskr., (i) *Wynssløuæ saanghn* 1448. – Socknen har sitt namn från kyrkbyn (nu en tätort). Det innehåller i förleden troligen ett forndanskt \**withing* 'skogsbo', kanske använt som mansbinamn. Efterleden är → *löv* 'arvegods'.

**Vintrosa** sn, tätort, Örebro hd, Närke. (De) *Vintrusum* 1314? – Socknen har fått sitt namn efter en nu försvunnen gård, som legat vid kyrkan. Namnet är flertydigt. Möjligen innehåller det dativ pluralis av ett ord motsvarande fvn. *vetrarhús* 'hus som man uppehåller sig i på vintern'. Tätorten, belägen nordöst om kyrkan, har vuxit upp kring järnvägslinjen och den år 1875 öppnade poststationen.

**Vinälven** by, Hackås sn, Jämtland → *Hackås*.

**Vinäs** tätort, Mora sn, Dalarna. *Viness* 1541. – Tätorten utgörs av en by. Förleden innehåller sannolikt svenska dialekters *vin* 'fågellek, lekplats för skogsfågel'. Orrar har ända in i vår tid varit vanliga vid Vinäs, vars invånare för övrigt på skämt har kallats för *orrrar*. Efterleden *näs* har troligen syftat på hela det stora näset mellan Vikaviken i söder och Saxviken i norr, båda i Siljan.

**Vinö** ö och by, Misterhults sn, Tunaläns hd, Småland. – *Winø* ca 1300. – Namnets förled är sannolikt dialektordet *vin* 'fågellek, lekplats för skogsfågel'. Efterleden är *ö*. Namnet syftar i så fall på att lekplatser för skogsfågel har funnits på ön.

**Vinön** ö i Hjälmarén, Lännäs sn, Askers hd, Närke. (i) *uinyu* (med runor, dvs. i *Vinöiu*) troligen 1000-talet, (ij) *Winø* 1384. – Namnet innehåller i förleden sannolikt dialektordet *vin* 'fågellek, lekplats för skogsfågel', eventuellt också 'fisklek'. Efterleden är *ö*.

**Vireda** sn, Norra Vedbo hd, Småland. (de) *Wirydh* 1323. – Kyrkbyn har givit socknen dess namn, som är flertydigt. Namnets förled kan vara → *vi* 'helig plats, kultplats'. En annan möjlighet är att ett namn på Viredasjön (*Wireda Sjön* 1680-talet), bildat till ett fornspråkligt \**vira* 'vrida, sno', skulle kunna ingå. Häremot talar att sjön inte har den formen att ett sådant namn skulle vara motiverat. Efterleden är → *ryd* 'röjning'.

**Virestad** sn, Allbo hd, Småland. (jnnan) *Wighirstadha sokn* 1399. – Kyrkbyn har givit socknen dess namn, som i förleden har ansetts innehålla ett mansnamn fsv. \**Vighir*. Efterleden är → *sta(d)*.

**Virihaure** fjällsjö i Padjelanta nationalpark, Jokkmokks sn, Lappland. *Wäres Jaur* 1559. – Namnet är en försvenskning av lulesam. \**Vijrehávrr*, en sammandragen form av *vijres* 'vid(sträckt)' och *jávrr* 'sjö'. Sjöns nuvarande samiska namn *Virihávrr* utgår från den svenska formen.

**Virke** sn, Harjagers hd, Skåne. (in) *Wirkoghe* 1358 avskr. – Socknen har sitt namn från kyrkbyn. Det är ursprungligen en sammansättning med efterleden → *hög*. Förleden är ordet *virke* i en i danska ortnamn förekommande betydelse 'försvarsanläggning'. En försvarsanläggning kan ha legat på en strax norr om kyrkbyn belägen kulle.

**Virso** tätort, Ramnäs sn, Snevringe hd, Västmanland. *Huirssbodha* 1621. – Tätorten består dels av det väster om

Virso belägna Virso bruk, grundat ca 1620, dels av stationssamhället Virso öster om Virso, vilket vuxit fram kring en järnvägsstation öppnad 1876. Namnets förled är oklar. Efterleden innehåller pluralis av → *bod*.

**Virserum** sn, tätort, Aspelds hd, Småland. (in) *parrochia Widisrum* 1278. – Tätorten har namn efter socknen och järnvägsstationen Virserum. Stationen har fått sitt namn efter sitt läge vid Virserums by och kyrka. Sockennamnet är i sin tur övertaget från kyrkbyn. Det innehåller i förleden sannolikt ett äldre namn på Virserumssjön, fsv. \**Vidhir* 'den vida, öppna sjön', och i efterleden → *rum* 'öppen plats'.

**Visby** stad, Gotland. *Wysby* 1200-talets senare hälft, (.j) *Wj*, (.i) *Wi* 1300-talets mitt (Gutasagan). – Som Gutasagan meddelar, har platsen ursprungligen hetat endast *Vi* 'helig plats, kultplats' (→ *vi*). I samband med att staden växte fram har tillfogats ett → *by* som i de nordiska fornspråken kunde betyda såväl 'by' som 'stadssamhälle'. Förledens genitivform innebär att man måste räkna med att det är ett ortnamn *Vi* som ingår, något som alltså stödjer Gutasagens uppgift om ett *Vi* »firj nidhan clintu» 'nedanför klinten', en lägesbeskrivning som passar utmärkt på Visby. Den tyska versionen av Gutasagan utpper dessutom direkt att Visby tidigare hetat *Vi*. Om detta namn syftat endast på en helig plats eller också på en bebyggelse låter sig tills vidare inte avgöras. Från andra tolkningar av namnet Visby, liksom från försöken att placera Gutasagens *Vi* i → *Hellvi*, kan bortses.

**Visingsborg** gods, Visingsö sn, Vista hd, Småland. *Wisingsborgh* 1562. – Det på 1500-talet anlagda Brahefästet har namn efter ön → *Visingsö*.

**Visingsö** ö, sn, Vista hd, Småland. *Wisighnsø* 1259. – Namnet är oklart.

**Viskafors** tätort, Kinnarumma sn, Marks hd, Västergötland. *Viskafors* 1758. – Tätorten, tidigare ett industrisamhälle, återgår på det år 1757 grundade Viskafors järnbruk. Namnet syftar på läget vid en fors i ån → *Viskan*.

**Viskan** å, Halland och Västergötland. – Änamnet, fsv. \**Visk*, är flertydigt. Det kan betyda ungefär 'vattnet, ån', men det kan också tänkas åsyfta sankängar eller sumpmarker (jfr tyskans *Wiese* 'sankäng, fuktig ängsmark') eller buktande lopp. Se vidare → *Viske härad*.

**Viske härad** hd, Halland. *Vviskærdal* ca 1300, (j) *Wischaheret* 1420. – Häradets gamla namn, *Viskardal*, är ett namn på bygden i Viskans nedre dalgång. *Viskar-* är genitiv av åns gamla namn, \**Visk* (→ *Viskan*). Det gamla bygdenamnet ersattes så småningom av en till detta bildad form med fda. *hærath* och utan *dal*, *Viska hærath*.

**Vislanda** sn, tätort, Allbo hd, Småland. *Væslande Sokn* 1482. – Kyrkbyn har givit socknen dess namn, som i förleden kan innehålla ett ord för sankmark, identiskt eller besläktat med dialektordet *vesa* 'dy, gytta'. Efterleden är → *land*. Tätorten, belägen nordöst om kyrkbyn, har vuxit upp kring post- och järnvägsstationen, som öppnades för trafik 1863.

**Visnum** sn, Visnums hd, Värmland. *Wisnhem* 1248. –



Bild 54. Odensbacken. Vid Odensbacken finns denna fornlämning, bestående av två parallella rader av resta stenar. Guden Oden förekommer ofta i namn på iögonenfallande fornlämningar eller på platser där sådana finns. Dessa namn kan vara uttryck för att Oden efter kristendomens införande kom att ses som en representant för forntiden och dess hedniska tro. Foto: Per Vikstrand.



Bild 55. Redvägs härad. En hålväg är en gammal ridstig, som genom flitigt bruk skurits ner i en sluttning. Den här hålvägen i Timmele socken utgör en del av den gamla färdleden längs Åtran som ligger bakom häradsnamnet Redväg 'Ridvägen'. Foto: Rolf Bertilsson.



Bild 63. Skånåla. Skån- i Skånåla syftar sannolikt på hällen framför kyrkan. Foto: Per Vikstrand.



Bild 64. Smögen. Det smala sundet Smyghålet ligger bakom namnet Smögen. Foto: Eva Brylla.



ORTNAMNSEFTERLEDEN  
-STA(D)

1:5 000 000



Bild 65. Utbredningen av ortnamnen på -sta(d) i Sverige. Efter Sveriges Nationalatlas/Kulturminnen och kulturmiljövård (1994).



Bild 66. Stavgård. Kämpgravarna – husgrunder från äldre järnålder – utgör ett karakteristiskt inslag i det gotländska landskapet, som människor i alla tider haft behov av att relatera sig till. Enligt ett förslag är det dessa platser som kallats stavgårdar. Bilden visar en gräsbevuxen husgrund i det vackra ängat Stavgård i Hørsne socken. Foto: Per Vikstrand.



Bild 67. Stådjän. Det är lätt att förstå att fjälltoppen har liknats vid ett städ. Foto: Eva Brylla.

## ORTNAMNSEFTERLEDEN -VIN

1:10 000 000

- 10 namn
- 5 namn
- 1 namn



Bild 74. Utbredningen av ortnamnen på -vin i Sverige. Efter Sveriges Nationalatlas/Kulturminnen och kulturmiljövård (1994).



Bild 75. Voxnan. De svåra översvämningarna sommaren 2000 visar att Voxnan – 'den som lätt svämmar över' – fortfarande gör skäl för sitt namn. Bilden är från Runemo mellan Alfta och Bollnäs. Foto: Cohnny Skoglund.



Bild 81. Ölman. Ån Ölman rinner i sitt nedre lopp genom lerig mark, som gör vattnet grumligt och smutsfärgat. Kanske är det detta förhållande som ligger bakom namngivningen. Foto: Per Vikstrand.

Namnet har ursprungligen sannolikt avsett en bygd och har också tagits i bruk som häradsnamn (→ *Visnums härad*). Det innehåller det till innebörden oklara ånamnet *Visman* och → *hem* i betydelsen 'bygd'. Sockennamnets form med *-sn-* i stället för *-sm-* beror på en önskan att undvika två närstående *m* (\**Vismum*).

**Visnums härad** hd, Värmland. *Wisneem* 1300-talets slut. – *Visnum* är ett bygdenamn, som kommit att brukas som både härads- och sockennamn. Se → *Visnum*.

**Visnums-Kil** sn, Visnums hd, Värmland. (*de*) *ecclesia Kile* 1334. – Nära sockenkyrkan ligger gården Kilsby (förr kallad *Kilen*). Denna har sitt namn efter läget invid den djupt inträngande, kilformiga Vänervik som efter gården och socknen kallas *Kilsviken*. Sockennamnet kan vara givet efter gården Kilsby eller återgå på ett äldre bygdenamn \**Kil*, givet efter viken. *Visnums-*, efter läget i Visnums hd, tillades 1885 i syfte att skilja socknen från → *Stora Kil*.

**Vissefjärda** sn, tätort, Södra Möre hd, Småland. *parochie Wesefjordha*, (*circa*) ['vid'] *parochiam Wesefjordha* 1349 avskr., (*j*) *Vesefiærdhæ sokn* 1355. – Sockennamnet går tillbaka på ett äldre \**Vesefjärden*, vilket med all sannolikhet syftat på nuvarande Kyrksjön eller en vik därav. Till grund för förleden ligger dialektordet *vesa* 'dy, gyttnä'. Detta ord kan ingå direkt i namnet eller också via ett äldre namn \**Vesa* 'den dyiga' på Lyckebyån, ett vattendrag som rinner genom sjön. Efterleden innehåller *fjärd*, här snarast i betydelsen 'större sjövik'. Sockennamnet kan syfta på kyrkans läge och vara att betrakta som ett ursprungligt namn på den plats där kyrkan byggdes. En annan möjlighet är att namnet redan tidigt hade blivit bygdenamn och i den egenskapen överförs på socknen. Från 1500-talet vet man att Möre var indelat i 24 fjärdingar, varav en hette *Vissefjärda*. Hur sockenindelningen förhåller sig till fjärdingsindelningen är oklart, men om den senare är äldre kan socknen ha övertagit fjärdingens namn.

**Visseltofta** sn, Västra Göinge hd, Skåne. *Vislætoftæ* 1372. – Sockennamnet, som är lånat från kyrkbyn, innehåller i förleden troligen ett äldre ånamn, fda. \**Wisl(a)* med oklar betydelse, på den genom kyrkbyn rinnande Lillån. Efterleden innehåller *toft*, en sidoförm till → *tomt*.

**Vist** sn, Redvägs hd, Västergötland. *Wisth* 1492. – Socknen har fått sitt namn från kyrkbyn. Det kan innehålla fsv. *vist* i betydelsen 'vistelseort, hemvist' eller, kanske troligast, fsv. \**vist* 'åkrök'. Vists kyrka ligger nära Åtran, som på denna plats har mycket vindlande lopp.

**Vist** sn, Hanekinds hd, Östergötland. *Wist* 1333. – Socknen har sannolikt fått sitt namn från en bebyggelse vid kyrkan. Det kan innehålla fsv. *vist* i betydelsen 'vistelseort, hemvist' eller, kanske troligast, ett fsv. \**vist* 'åkrök'. Stångån gör en mycket markerad krök nära Vists kyrka. Under medeltiden kallades socknen också *Husaby* (→ *husaby*) efter en gård vid kyrkan.

**Vista härad** hd, Småland. (*in*) *Wyst* 1291. – *Vist* är ett av de »land» i → *Småland* som inordnats som distrikt i

häradsindelningen. Namnet har antagits innehålla fsv. \**vist* 'åkrök', syftande på en krök i Röttleån nära Reaby söder om Gränna, känt som medeltida tingsplats. Namnet på den gamla samlingsplatsen får då antas ha överförts på »landet» (jfr → *Handbörds härad*). Häradsnamnet kan emellertid också innehålla fsv. *vist* i betydelsen 'vistelseort, hemvist' (jfr → *Viste härad*), också det från början snarast syftande på en samlingsplats.

**Viste härad** hd, Västergötland. *Vistæhæræd* 1200-talets slut. – *Viste* syftar säkerligen på en samlingsplats, fsv. \**Vist*, som dock inte kunnat lokaliseras. \**Vist* har antagits innehålla fsv. *vist* i betydelsen 'vistelseort, hemvist' eller fsv. \**vist* 'åkrök'.

**Vistheden** tätort, Älvsby sn, Norrbotten. – Tätorten omfattar sedan mitten av 1900-talet även byn *Visträsk* (*Wistresk* 1543), som är namngiven efter sjön *Visträsket*. Förleden i dessa och andra namn i trakten har sannolikt sitt ursprung i umesam. *visstie* 'renlav' med syftning på att omgivningarna varit rika på renlav. Efterleden innehåller *hed* 'torr, tallskogsbevuxen mark'.

**Vistorp** sn, Vartofta hd, Västergötland. *Wistathorp* 1391. – Socknen har fått sitt namn från kyrkbyn. Det innehåller → *torp* 'nybygge' och i förleden kanske genitiv av ett mansnamn fsv. \**Viste*.

**Visttasväggi** fjälldal, Jukkasjärvi förs., Kiruna stad, Lappland. – Namnet är sammansatt av en bildning till det nordsamiska verbet *vistit* 'springa omkring efter svamp o.d. (om renar och kor)' och *vaggi* 'fjälldal'.

**Visträsk** by, Älvsby sn, Norrbotten → *Vistheden*.

**Vitaby** sn, tätort, Albo hd, Skåne. (*apud*) *Whiteby vicum* ['gård, by'] ca 1200 sen avskr., *Huideby Sogenn* 1552. – Sockennamnet är givet efter kyrkbyn. Det innehåller i förleden troligen ett äldre namn, bildat till adjektivet *vit*, på den strax söder om kyrkbyn flytande Mölleån. Efterleden är → *by* 'gård; by'. Tätorten, sydväst om kyrkbyn, har vuxit fram kring en järnvägsstation, öppnad 1901.

**Vitsand** sn, Fryksdals hd, Värmland. – Socknen, som bröts ut ur Fryksände socken 1825, har sitt namn efter en gård vid kyrkan (*Huitesandh* 1653). Det åsyftar gårdens läge vid sjön Övre Brockens ljusa sandstrand.

**Vitsaniemi** by, Hietaniemi sn, Norrbotten. *Wissanimj* 1539. – Det finska namnet, och dess lokala form *Vittaniemi*, har betydelsen 'Risudden'. Det anförda äldsta belägget återgår på en äldre form av förleden. Vid järnvägens tillkomst under 1910-talet överfördes namnet i översatt form på stationen, varefter *Risudden* blivit svensktalandes namn på byn.

**Vittangi** förs., tätort, Kiruna stad, Lappland. – Församlingsnamnet är övertaget från kyrkbyn vid *Vittangisuanto* (skrivet *Visanusuj* 1553), ett lugnvatten (nordfi. *suanto*) vid Vittangälvens utlopp i Torneälven. Namnet är en svensk form av fi. *Vittanki*, som i sin tur återgår på en äldre form av byns nordsamiska namn *Vazáš* (→ *-nki*). *Vittangi* är även namn på det lokala skogssamiska renskötselområdet. Namnets betydelse och ursprungliga syftning är inte kända.

**Vittaryd** sn, tätort, Sunnerbo hd, Småland. (*J*) *Hwitaridh* 1399, (*in*) *Hwitarøer* 1402. – Kyrkbyn (*Hwitarøer* 1389) har givit socknen dess namn, som av beläggen 1389 och 1399 att döma bör uppfattas som ett urspårat *Hwitarøer*. Efterleden är i så fall *rør* 'röse', troligen avseende en stenlabyrinth, som ligger norr om kyrkan. Förleden är antingen adjektivet *vit* med oviss syftning eller personnamnet fsv. *Hvite* 'den vite'. Tätorten, som är belägen sydöst om kyrkbyn, har vuxit fram vid den år 1899 öppnade järnvägslinjen och poststationen.

**Vittinge** sn, tätort, Torstuna hd, Uppland. (*de*) *Hwitunge* 1344. – Sockennamnet, givet efter kyrkbyn, är en bildning med *-inge* till ett ortnamn innehållande adjektivet *vit*, kanske avseende en försvunnen sjö nära kyrkan. Tätorten, som är belägen ca en halvmil nordöst om kyrkbyn, har vuxit fram kring en järnvägsstation vid norra stambanan och ett där beläget tegelbruk.

**Vittjärv** tätort, Överluleå sn, Norrbotten. *Wikerff* 1539, *Vitierff* 1556, *Witzierff* 1580. – Orten är namngiven efter den sjö, nuvarande Vittjärvsträsket, vid vars utlopp bebyggelsen ligger. Av de anförda skrivformerna är den äldsta troligen en felskrivning. Namnets förled innehåller sannolikt ett norrbottensfinskt *vitta* 'ris, vidja', en form som utvecklats ur fi. *vit*sa med samma betydelse. Den från *vit*sa utgående formen har bevarats i det lokala svenska uttalet. Efterleden är en svensk återgivning av fi. *järvi* 'sjö'.

**Vittsjö** sn, tätort, Västra Göinge hd, Skåne. (*i*) *Wisse sogn* 1513, *Widsisø sognn* 1570-talet. – Sockennamnet är givet efter kyrkbyn (nu en tätort) och åsyftar dennas läge vid Vittsjön. Sjönamnet har tolkats som bildat till antingen fda. *with* 'skog' eller adjektivet *vid*.

**Vittskövle** sn, gods, Gärds hd, Skåne. (*de*) *Withskyflæ* 1300-talets mellersta del. – Sockennamnet, lånat från kyrkbyn, kan innehålla ett forndanskt *\*withskyfli* 'konfiskerat gods', en bildning till adjektivet *vid* och verbet *skövla* (äldst med betydelsen 'överlämna förverkat gods till fördelning').

**Vojmsjön** sjö, Vilhelmina sn, Lappland → *Vojmán*.

**Vojmán** biflöde till Ängermanälven, Vilhelmina sn, Lappland. – Namnet är en försvenskning av sydsam. *Våaj-moe*, som även är det sydsamiska namnet på *Vojmsjön* (*Veimosior* 1273). Det samiska namnet återgår i sin tur kanske på ett namn, bildat till ett med norskans *veima* 'göra svängande rörelser' besläktat ord, åsyftande Vojmäns slingrande nedre lopp. Jfr → *Vemdalen*.

**Vollsjö** sn, tätort, Färs hd, Skåne. *ecclesie Waloso* 1358. – Socknen har sitt namn efter kyrkbyn. Det är en ursprunglig sammansättning med *vall* 'slät, gräsbevuxen mark' och → *lösa* 'glänta; äng', senare ombildad till *sjö* (*Walsjö Sognn* 1570-talet). Tätorten har vuxit fram kring kyrkbyn och en nordöst därom belägen järnvägsstation, öppnad 1866.

**Vomb** sn, Färs hd, Skåne. (*in*) *Wam* 1330 avskr. – Sockennamnet, som ursprungligen avsåg kyrkbyn, innehåller antingen dativ pluralis (se inl. 3.3.1) av ett forndanskt

\**wa* 'vrå, krok', med syftning på någon terrängformation, eller detta ord sammansatt med → *hem* 'boplat; gård'.

**Vombsjön** sjö, Färs och Frosta hd, Skåne. *Vom sø* ca 1590. – Sjöns namn är givet efter sockennamnet → *Vomb*.

**Voxna** sn, Hälsingland. *Wåxna* 1761 (avser en bebyggelse). – Socknen skapades 1775 av en kapellförsamling, utbruten ur Ovanåkers socken 1759. Namnet anknyter närmast till *Voxna bruk* (*Voxne-Bruk* 1700-talets förra hälft), tillkommet 1726. Där byggdes 1758–59 ett brukskapell som senare blev socknens kyrka. Bruket ligger vid älven → *Voxnan* och har namn efter den.

**Voxnan** älv i Dalarna, Hälsingland och Härjedalen. – Namnet sammanhänger med verbet *våxa* och syftar på att älven lätt svämmar över, särskilt inom Voxna och Ovanåkers socknar i Hälsingland. Det äldsta säkra belägget för namnet, *Wåxen* 1552, och dialektala former, »*Våxa*» och »*Våxen*», sistnämnda från Ovanåker, visar att namnet är bestämd form av fsv. *\*Vox*. Möjligen under påverkan av → *Ljusnan*, namn på den älv som Voxnan mynnar i, har senare utvecklats en ny namnform, *Voxnan*, vanlig först från 1600-talet. – *Bild 75*, s. 360.

**Voxtorp** sn, Södra Möre hd, Småland. – (*j*) *Waxthorpa sokn* 1391. – Sockennamnet, övertaget från kyrkbyn, innehåller i efterleden → *torp* 'nybygge'. I förleden har man, under jämförelse med ett likalydande sockennamn i Östbo härad, Småland, och → *Våxtorp* i Halland, velat se genitiv av mansnamnet fsv. *Ovagh*, men namnet kan istället innehålla ett ord *\*vax* '(god) växtlighet; frodigt växande' (jfr → *Vaksala*, → *Vaxholm*).

**Voxtorp** sn, Östbo hd, Småland. *Ouaxthorp* 1230-talet. – Kyrkbyn har givit socknen dess namn, vars förled är genitiv av mansnamnet fsv. *Ovagh*, en biform till namnet *Ofegh* 'icke bestämd att dö'. Efterleden är → *torp* 'nybygge'.

**Vrams Gunnarstorp** gods, Norra Vrams sn, Luggude hd, Skåne. *Gwnderstorppe* 1491. – Förleden i godsets namn utgörs av mansnamnet *Gunnar*, efterleden är → *torp* 'nybygge'. Tillägget *Vrams*, efter sockennamnet, är känt från 1600-talet (*Wramps Gunnestrup* 1688) och skiljer namnet från andra *Gunnarstorp*, särskilt → *Kulla Gunnarstorp* i samma härad. Väster om godset ligger tätorten → *Gunnarstorp*.

**Vrena** sn, tätort, Oppunda hd, Södermanland. *Wreno* 1338. – Socknen har fått sitt namn från kyrkbyn, som troligen i sin tur övertagit det från den intelligande Vrenaån. Namnet kan sammanhånga med adjektivet *vrensk* 'motspänstig' och åsyfta den förr strida strömmen i åns nedre lopp. Tätorten har vuxit fram i anslutning till sockenkyrkan.

**Vretaholm** gods, Gränna lfs, Vista hd, Småland. – Gården byggdes först på Vreta bys (*in Wretum* 1333) mark. Namnet *Vreta*, innehållande ordet *vret* 'liten inhägnad åker', ändrades till *Vretaholm* i samband med säteriets tillkomst 1792. Efterleden är det i herrgårdsnamn vanliga → *holm*.

**Vreta kloster** sn, Gullbergs hd, Östergötland. *parrochie Wretis* 1289. – Socknen har fått sitt namn från Vreta kloster, ett nunnekloster inom cisterciensorden, som invig-

des 1162. Klosternamnet är bildat till ett äldre namn *Vreta*, som innehåller ordet *vret* 'liten inhägnad åker' och har använts om både en gård på platsen och socknen.

**Vretstorp** tätort, Viby sn, Grimstens hd, Närke. *Wredstorp* 1573. – Tätorten har vuxit fram kring den år 1862 öppnade järnvägslinjen och poststationen. Namnet, efter byn Vretstorp, har i förleden föreslagits innehålla ordet *vred* i betydelsen 'vägkrök'. Men även det i ortnamn vanliga *vret* 'liten inhägnad åker' kan komma i fråga. Efterleden är → *torp* 'nybygge'.

**Wrigstad** sn, tätort, Västra hd, Småland. (*de*) *Wrigstad* början av 1200-talet. – Socknen har fått sitt namn efter kyrkbyn. Möjligen ingår i förleden ett fornsvenskt ord med betydelsen 'buk, krökning', avseende en terrängformation av något slag. Efterleden är → *sta(d)*.

**Vrinnevi** förs., f.d. by, Norrköpings stad, Östergötland → *vi*.

**Vrå** sn, Sunnerbo hd, Småland. *Wråå Soghn* 1543. – Socknen har fått sitt namn från kyrkbyn. Det innehåller ordet *vrå* 'hörn', här åsyftande något slags terrängformation.

**Vrångö** ö, tätort, Styrso sn, Askims hd, Västergötland. *Wranghø* ca 1300. – Tätorten är framvuxen ur byn Vrångö. Namnet, som äldst har tillkommit ön, innehåller i förleden adjektivet *vrång* i betydelsen 'krokig, buktad', åsyftande öns södra del.

**Vuoggatjälme** meteorologisk station, Arjeplogs sn, Lappland. – Namnet, som är bildat till arjeplogssam. *vuogga* 'metkrok' och *tjoalme* (äldre stavning *tjälme*) 'sund', åsyftade ursprungligen ett sund i sjön Vuoggatjälmejävrre (*jávrr* 'sjö'). Det syftar på läget vid ett sund. Ortens nuvarande samiska namn *Vuoggatjälbme* innehåller en lokal form av *tjoalme*.

**Vuollerim** förs., tätort, Jokkmokks sn, Lappland. *Wäll-Rijm* 1671. – Namnet, som tidigare avsåg ett laxfiske vid sammanflödet av Lilla och Stora Luleälven, är en försvenskning av lulesam. *Vuolleriebme*, sammansatt av *vuolle* 'nedre' och *riebme* 'relativt grunt ställe i en älv, där vattnet strömmar snabbt utan att forsa'.

**Vuolvojaure** sjö, Arjeplogs sn, Lappland. *Wolwi Jaur* ca 1600. – *Vuolvojaure* är en äldre stavningsform av arjeplogssam. *Vuolvvojávrr*. Förledens betydelse är okänd; efterleden är *jávrr* 'sjö'.

**Vuonatjviken** gd, Arjeplogs sn, Lappland. – Namnets förled innehåller en äldre stavningsform av arjeplogssam. *vuonasi* 'liten vik', med syftning på den vik i sjön → *Riebnes* vid vilken gården är belägen. Namnet har överförts med översatt efterled på fjällstugorna *Vuonatjuokta*.

**Våla härad** hd, Uppland. *prouincia Valir* 1312? – *Våla* är ett ursprungligt bygde- eller områdesnamn, innehållande pluralis av ett mot dialektordet *vål* 'samling av kullfallna trädstammar, ris o.d.; vindfälla, röjningsbråte' m.m. svarande fsv. \**val*. *Våla*, som kan återges med 'Röjningsbygden', har inordnats som distrikt i hundaresindelningen (→ *hundare*) och senare också i sockenorganisationen (→ *Östervåla*). Östervåla socken framstår därmed som den centrala delen av häradet.

**Vålberg** tätort, Nors sn, Grums hd, Värmland. – Tätorten har sitt namn efter en gård (*Bålebergh* 1540, *Bållberg* 1542, *Bardeberg* 1546, *Bårebergh* 1548, *Bålberg* 1590, *Wålberg* 1708), i sin tur namngiven efter ett intelligande berg. Namnets förled, som ombildats i anslutning till dialektordet *vål* 'samling av kullfallna trädstammar, ris o.d.; vindfälla, röjningsbråte' m.m., är oklar. Förleden kan ursprungligen ha innehållit *bål* med syftning på att man brukat tända bål på berget eller, kanske snarare, en motsvarighet till det norska dialektordet *bard(e)* 'kant, rand' med syftning på någon del av berget.

**Vällö** ö, Mönsterås sn, Stranda hd, Småland. *Waldø* ca 1300. – Namnet, vars genuina uttal är »Vålde», är inte tolkat.

**Välådalen** turistort, by, Undersåkers sn, Jämtland. *Wålådahl* 1715. – Namnet innehåller i förleden änamnet *Välån*. I dialekten uttalas detta namn »Valöja» eller »Välöja» vilket visar att det egentligen är sammansatt med eller bildat till det gamla namnet på åns källsjö, *Välöjen* (nu *Välåsjön*). Detta sjönamn innehåller i efterleden möjligen en ombildning av ett gammalt jämtländskt ord og 'vatten, sjöbildning'; förleden kan vara dialektordet *vål* 'samling av kullfallna trädstammar, ris o.d.; vindfälla, röjningsbråte'.

**Våman** å, Mora och Våmhus snr, Dalarna → *Våmhus*.

**Våmb** sn, Kåkindes hd, Västergötland. *Vam* 1270-talet? – Socknen har fått sitt namn från kyrkbyn. Det innehåller i efterleden → *hem* 'gård; boplat' och i förleden sannolikt en motsvarighet till fvn. *vá* 'vrå, hörn' åsyftande den kilformade inbuktning i Billingen där kyrkbyn ligger.

**Våmhus** sn, tätort, Dalarna. *Womess* 1539. – Tätorten omfattar byar i kyrktrakten. Den 1868 tillkomna socknen återgår på en kapellförsamling, utbruten ur Mora socken 1636. Namnet, tidigare ett bygdenamn, fsv. \**Vam(b)ø-os*, \**Vam(b)ø-us*, har formen förled genitiv \**Vam(b)ø* av fsv. \**Vam(b)ø*, med formen *Våman* alltjämt brukat som bi-namn på Våmän (*Wåmån* 1640). Efterleden är *os* 'myrning' eller \**us*, en dialektal variant av detta ord. Kyrkbygden ligger kring Våmäns utlopp i Orsasjön. Våmän avrinner från Våmsjön, förr också kallad *Våmen* (*Wohmesjö* 1639, *Wåmen* 1640). Sjönamnet är bildat till ordet *våm* 'våm; buk, mage (hos människa)'. *Våmsjön* kan därmed tolkas som 'sjön som liknar en våm (mage, buk)', *Våmän* (*Våman*) som 'ån som har Våmsjön som källsjö' och *Våmhus* som 'Våmäns (Våmans) myrning'. Skrivningar av efterleden som *-hus* dyker upp mot slutet av 1600-talet.

**Våmsjön** sjö, Mora och Våmhus snr → *Våmhus*.

**Våmän** å, Mora och Våmhus snr, Dalarna → *Våmhus*.

**Vånga** sn, Villands hd, Skåne. (*de*) *Wangh* 1364 avskr. (avser kyrkbyn). – Sockennamnet, som är lånat från kyrkbyn, innehåller skånskans *vång* 'sammanhängande stycke av odlad jord eller äng på en gårds eller bys inägor'.

**Vånga** sn, tätort, Finspångs läns hd, Östergötland. *parochie Wanga* 1393. – Namnet *Vånga* kan ha åsyftat en bebyggelse innan det blev sockennamn. Det plurala (se inl. 3.3.1) ortnamnet innehåller dialektordet *vång* 'en bys el-

ler ett hemmans inhägnade ägor i motsats till utmarken; gårde; skifte; hage'. Tätorten har vuxit fram i anslutning till sockenkyrkan.

**Värberg** stadsdel, Stockholms stad → *Vårby*.

**Vårby** del av Huddinge kn, Södermanland. (*i*) *Waarby* 1449 (avser byn). – Området har fått sitt namn av byn Vårby som låg vid nuvarande Vårby gård. *Vårby* innehåller i förleden fsv. *vardher* 'vakt(hållning)' och i efterleden → *by* 'gård; by'. Troligen har en gammal vaktållningsplats varit belägen på en hög bergudde nordväst om Vårby gård. På Vikingaberget norr om byn ligger dessutom en gammal vårdkasplats, dvs. en plats där man tände signaleldar vid fientliga anfall. *Värberg*, namn på den i norr angränsande stadsdelen i Stockholm, är ett på 1960-talet nyskapat namn, ursprungligen avseende en tunnelbanestation. Namnet anspelar på *Vårby* och på att Vikingaberget var ett »vårdberg», ett vaktberg.

**Vårdinge** sn, Öknebo hd, Södermanland. (*in*) *Warthunge* 1285. – Sockennamnet är ursprungligen ett bygdenamn. Det innehåller en inbyggartebeteckning *vardhungar* (→ *-inge*), bildad till ett ord som kan ha syftat på en vaktållningsplats, vårdkase e.d. Jfr fsv. *vardher* 'vakt(hållning)', *vardhe* 'vårdkase' m.m.

**Vårdnäs** sn, Kinda hd, Östergötland. *Ecclesie Wardhanes* 1320. – Socknen har fått sitt namn från prästgården, som ligger på ett näs i sjön Rängen. Förleden sammanhänger troligen med fsv. *vardher* 'vakt(hållning)', åsyftande en forntida vårdkasplats.

**Vårdsberg** sn, Bankekinds hd, Östergötland. *parrochia Vaardhbergh* 1282. – Socknen har fått sitt namn från kyrkbyn. Det innehåller troligen fsv. *vardher* 'vakt(hållning)' åsyftande en forntida vårdkasplats på den mindre höjd där kyrkan ligger.

**Vårfruberga** f.d. kloster, Fogdö sn, Åkers hd, Södermanland. (*in*) *claustrum Montis beate virginis* ['i klostret Den heliga jungfruns berg'] 1200-talets mitt eller senare. – Klostret, ett nunnekloster av cisterciensorden som nu ligger i ruiner, var helgat åt jungfru Maria, under medeltiden ofta kallad *Vår fru*.

**Vårfrukyrka** sn, Åsunda hd, Uppland. (*j*) *Varefrukirkio sokn*. 1378. – Socknen har namn efter sin kyrka – Vårfrukyrkan – belägen inne i Enköpings stad. *Vår fru* var en under medeltiden vanlig benämning på jungfru Maria.

**Vårgårda** kn samt tätort, Algutstorps, Kullings-Skövde och Tumbergs snr, Kullings hd, Västergötland. (*i*) *Walgardha* 1420, *Waargaare* 1546. – Tätorten är framvuxen kring en järnvägsstation vid en sträcka, öppnad 1857, och en 1862 inrättad poststation. Dessa namngavs efter en närbelägen herrgård, längre tillbaka en by, i Siene socken. Förleden innehåller möjligen fsv. *vardher* 'vakt(hållning)'. Efterleden är plural form (se inl. 3.3.1) av *gård*. Då herrgården ligger vid en höjd skall namnet kanske tolkas som 'gårdarna (vid den kulle) där man håller vakt'.

**Vårkumla** sn, Frökinds hd, Västergötland. *Warakumbla sokn* 1397. – Socknen har fått sitt namn från kyrkbyn. Det plurala (se inl. 3.3.1) ortnamnet innehåller *kummel*

'(grav)minnesmärke' (→ *kumla*). Förledens innebörd är oviss; den har förknippats med fvn. *várar* (pluralis) 'högtidlig, med ed besegrad försäkran eller löfte'. *Vårkumla* sammanhänger rimligtvis med *Vårskäl*, namnet på en nära kyrkan belägen by.

**Vårskäl** by, Vårkumla sn, Frökinds hd, Västergötland → *Vårkumla*.

**Vårsta** tätort, Grödinge sn, Svartlösa hd, Södermanland. (*i*) *Wareston* 1423. – Tätorten har namn efter byn Vårsta. Efterleden innehåller → *sta(d)*, men förleden är oklar.

**Vårsvik** sn, Vedbo hd, Dalsland. *Vårsvich* 1540. – Socknen kan ha fått sitt namn från en bebyggelse vid kyrkan (Stommen, → *Stommen*). Kyrkan är byggd på en holme i Västra Silen. Innanför holmen ligger en liten vik. Förledens innebörd är oviss; den kan innehålla årstidsbeteckningen *vår* eller fsv. *vardher* 'vakt(hållning)'.

**Våthult** sn, Västbo hd, Småland. (*in*) *Watholt* 1346, (*j*) *Watulta sokn* 1375. – Namnet, efter kyrkbyn, innehåller i förleden adjektivet *våt*, troligen åsyftande de närliggande kärrmarkerna. Efterleden är → *hult*.

**Våxtorp** sn, tätort, Höks hd, Halland. *ecclesie Owaghs-torp* 1351. – Tätorten är framvuxen ur kyrkbyn. Socknen har övertagit kyrkbyns namn. Förleden innehåller en forndansk motsvarighet till mansnamnet fsv. *Ovagh*, en biform till *Ofegh* 'icke bestämd att dö'. Efterleden är → *torp* 'nybygge'.

**Vä** sn, tätort, Gärds hd, Skåne. (*de*) *Wæ* 1200-talets förra del (avser kyrkbyn). – Socknen har sitt namn efter kyrkbyn (nu en tätort). Det innehåller fda. *wæ* 'helig plats, kultplats' (→ *vi*).

**Väckelsång** sn, tätort, Konga hd, Småland. (*j*) *Wekilsangx sokn* 1421. – Socknen har fått sitt namn efter kyrkbyn. Det innehåller i förleden ett äldre namn på Fiskestadssjön, \**Vekil* eller \**Vekul*, besläktat med dialektorden *vek* 'böjlig, krökt' och *veke* 'åkrök' m.m. Efterleden är sannolikt ett fornsvenskt \**ang-* 'något trångt'. Tätorten, belägen söder om kyrkbyn, har vuxit upp kring poststationen och den år 1897 öppnade järnvägslinjen.

**Väddö** sn, Väddö och Häverö skg, Uppland. (*j*) *Wæddö* 1376. – Ortnamnet, som ursprungligen avsåg ön Väddö, innehåller en bildning till verbet fsv. *vedha* 'jaga, fiska'. Betydelsen är troligen 'ön där man jagar och/eller fiskar', i första hand kanske syftande på fiske och sjöfågelsjakt vid kusten. Namnet ingår i skeppslagsnamnet *Väddö och Häverö skeppslag*, se → *Frösåkers härad*.

**Väderstad** sn, tätort, Göstrings hd, Östergötland. *ecclesie Wederstadha* 1368. – Socknen har fått sitt namn från Väderstads by. Förleden kan bl.a. innehålla husdjursbeteckningen *vädur* 'bagge', här kanske använt som mans-(bi)namn. Efterleden är → *sta(d)*. Tätorten har vuxit fram i anslutning till sockenkyrkan.

**Väderöarna** öar, Kville sn och hd, Bohuslän. *Wärögierne* 1673. – Namnets förled är flertydig. Ett förslag är att namnet är givet efter det för väder och vind utsatta läget, ett annat att det rör sig om husdjursbeteckningen *vädur* 'bagge'.



**Väggarp** tätort, Örtofta sn, Harjagers hd, Skåne. (in) *Wygethorp* 1283 avskr., (in) *Wæggæthorp* 1346. – Tätorten har vuxit fram kring en by. Namnets förled innehåller sannolikt mansbinamnet fda. *Wæggi*, innehållande *wæggi* 'vigg, kil'. Efterleden är → *torp* 'nybygge'.

**Väggarö** by, Sorunda sn, Sotholms hd, Södermanland → *harg*.

**Väjern** tätort, Askums sn, Sotenäs hd, Bohuslän. *Veggeren* 1657. – Tätorten har vuxit upp kring olika anläggningar för fiske- och stenhuggeriindustrin. Namnet är otolkat.

**Våla** sn, Källands hd, Västergötland. *Vælinis sokn* 1418. – Socknen har erhållit sitt namn från kyrkbyn. Förleden kan innehålla dialektordet *vål* (fsv. \**val*) 'samling av kullfallna trädstammar, ris o.d.; vindfålle, röjningsbråte' m.m. Efterleden innehåller → *vin* 'betesmark; äng'.

**Välinge** sn, Luggude hd, Skåne. *Vælinge* 1393. – Sockennamnet har sitt namn efter kyrkbyn. Det är en bildning med → *-inge* till ett forndanskt \**wæthil* 'vadställe'. Kyrkbyn ligger nära Hasslarpsån.

**Vällan** sjö, Stora Kopparbergs sn, Dalarna. (wid) *Wällen* 1492 avskr. – Namnet sammanhänger möjligen med verbet *välla* 'bubbla upp, strömma'.

**Vällingby** stadsdel, Stockholms stad. (in) *Wellingæby* 1347 (avser byn). – Stadsdelen har namn efter byn Vällingby som låg på platsen för nuvarande Vällingby centrum. Namnet innehåller i förleden en inbyggarbeteckning *vællingar* (→ *-inge*) 'de som bor på vällen, vid \*Valla' e.d., bildad till *vall* 'slät, gräsbevuxen mark'. Efterleden är → *by* 'gård; by'.

**Välluv** sn, Luggude hd, Skåne. (in) *Wæthlof parochia* 1390. – Sockennamnet avsåg ursprungligen kyrkbyn. Det innehåller i efterleden → *löv* 'arvegods'. Förleden är oklar.

**Väne härad** hd, Västergötland. *Viniæhærad* 1200-talets slut. – Namnet innehåller genitiv singularis eller pluralis av → *vin* 'betesmark; äng'. Namnets form, med fsv. *hæradh* som fast komponent, talar för att det utgår från namnet på en samlingsplats, och i så fall är *Vinia*-snarast att se som singular form. Häradet har då fått sitt namn efter en samlingsplats på eller vid en *-vin*-lokalitet. Den namnlåtande platsens läge är dock okänt.

**Vänern** sjö, Götaland och Svealand. *Væni* 1100-talet avskr. – Sjönamnet, fsv. *Væni*, kan betyda 'den hoppigvande, sjön som inger goda förhoppningar (om gott fiske eller trygk seglats)' eller 'den vackra sjön' (jfr adjektivet *væn* 'hoppigvande; vacker'); ett *Vänern* med sådan innebörd kan vara ett så kallat noanamn (ett inställsamt, insmickrande, makterna bevekande namn). Möjligt är också att *Vänern* betyder 'sjön som sammanhänger med ån Van' och är bildat till ett vattendragsnamn, fsv. \**Van*, innehållande fsv. *van* (senare dialekters *væn*) 'förhoppning' e.d. och såsom noanamn använt om Göta älv.

**Vänernborg** kn, stad, Västergötland. *Vennersborg* 1644. – Staden anlades 1642 vid Vänern och namngavs efter några samtidigt tillkomna befästningsverk. I förleden ingår genitiv av → *Vänern*. Ordet *borg* i efterleden syftar på

försvarsanläggningen. Vänerns föregångare *Brätte* (*Bretthe* 1559) blev stad på 1580-talet och var belägen vid södra änden av sjön Vassbotten. *Brätte* återgick på en marknadsplats. Namnet är ytterst en bildning till dialektformen *bratt* av adjektivet *brant* med syftning på terrängförhållanden.

**Vänernsäs** sn, Åse hd, Västergötland. – Socknens äldre namn, *Näs* (*Nees* 1334), är lånat från kyrkbyn. Det äsytar det stora Vänernsäs i Vänern eller ett mindre näs invid kyrkbyn. Sedan 1885 är socknens officiella namn *Vänernsäs*. Den tillagda sjönamnsformen *Vänernsäs* särskiljer socknen från → *Näs* socken i samma landskap.

**Väne-Ryr** sn, Väne hd, Västergötland. *Ryrs kyrkia* 1540. – Socknen har fått sitt namn från en bebyggelse (Kyrkobyn). Det innehåller fsv. \**riudher*, \**rydher* 'öppen plats i skog, uppröjt ställe' e.d. (→ *ryd*). I socknens officiella namn tillades häradsnamnet *Väne* 1885 i särskiljande syfte; i samma del av Sverige finns sockennamnen → *Läne-Ryr* och → *Sundals-Ryr*. År 1486 kallades socknen *Swder-rydher* 'det södra Ryr', och senare har namnet *Södra Ryr* använts om samma socken.

**Väne-Åsaka** sn, tätort, Väne hd, Västergötland. *Asaka sokn* 1397. – Socknen har fått sitt namn från kyrkbyn. Se → *Barne-Åsaka* om namnet *Åsaka*. Från och med 1885 är socknens officiella namn *Väne-Åsaka*. Det tillagda häradsnamnet *Väne* särskiljer denna socken från andra västgötska socknar med namnet *Åsaka*.

**Vänga** sn, Vedens hd, Västergötland. *Vængæsogn* 1485. – Socknen har lånat sitt namn från kyrkbyn. Det innehåller ett fornsvenskt \**vænge* eller någon annan bildning till dialektordet *vång* 'en bys eller ett hemmans inhägnade ägor i motsats till utmarken; gärde; skifte; hage'.

**Vänge** sn, Gotland. (de) *Vvengi* 1302. – Namnet innehåller ett forngutniskt \**vænge* eller någon annan bildning till dialektordet *vång* 'en bys eller ett hemmans inhägnade ägor i motsats till utmarken; gärde; skifte; hage'. I *Vänge* kan föreligga en äldre betydelse 'något böjt' e.d., men den närmare bakgrunden till namnet är outredd.

**Vänge** sn, tätort, Ulleråkers hd, Uppland. *parochia Vengium* 1291. – Sockennamnet innehåller ett fornsvenskt \**vænge* eller någon annan bildning till dialektordet *vång* 'en bys eller ett hemmans inhägnade ägor i motsats till utmarken; gärde; skifte; hage'. Det har också föreslagits att en äldre betydelse 'något böjt' e.d. skulle ingå, men den närmare bakgrunden till namnet är outredd. Det kan, innan det blev sockennamn, ha avsett platsen där kyrkan kom att byggas. Det nära kyrkan belägna *Vangsby* (*Wångensbyen* 1540) anses inte höra samman med sockennamnet utan innehålla mansnamnet fsv. *Vagn*. Tätorten hette tidigare *Brunna* efter järnvägsstationen, men ändrade 1995 namn till *Vänge*. Järnvägsstationens namn var givet efter gården *Brunna* (*Brunnær* 1292) sydöst om tätorten, vars namn innehåller pluralis (se inl. 3.3.1) av *brunn* 'källa, brunn'.

**Vännäs** by, Överkalix sn, Norrbotten → *Vännäsberget*.

**Vännäs** kn, sn, tätort, Västerbotten. – Tätorten är fram-

vuxen kring en år 1891 inrättad järnvägsstation som fick namn efter socknen. Socknen har övertagit namnet från kyrkbyn (*Wendenes* 1539), numera tätort under namnet *Vännäsby* (*Wennäs byn* 1789). I förleden tycks ingå genitiv singularis \**vændo* av fsv. \**vænda*, motsvarande det nutida substantivet *vända* 'omgång; rörelse runt och tillbaka'. Efterleden innehåller *näs* med syftning på det *näs* som bildas vid Umeälvens och Vindelälvens sammanflöde. Namnet kan utgå från vattnets rörelse eller båtfarears kursändring kring näset.

**Vännäsberget** tätort, Överkalix sn, Norrbotten. – Tätorten har utvecklats ur byn Vännäs (*Vendeness* 1539). Den poststation som inrättades i byn 1941 kunde inte namnges efter denna med tanke på postanstalten och järnvägsstationen Vännäs i Västerbotten. I stället valdes *Vännäsberget*, namn på det berg vars södra ände hyser byns gamla kärnbebyggelse. Poststationsnamnet kom sedan vid sidan av *Vännäs* och *Vännäset* att brukas om byn. I förleden tycks ingå genitiv singularis \**vændo* av fsv. \**vænda*, motsvarande det nutida substantivet *vända* 'omgång; rörelse runt och tillbaka'. Efterleden innehåller *näs*. Det är oklart vilket *näs* namnet ursprungligen syftar på och vad som har utgjort själva »våndan».

**Vännäsby** tätort, Vännäs sn, Västerbotten → *Vännäs*.

**Vännäset** by, Överkalix sn, Norrbotten → *Vännäsberget*.

**Värend** förr landskap omfattande nuvarande häradena Kinnevald, Allbo, Konga, Norrvidinge och Uppvidinge, Småland. *Guarandia* ca 1120 avskr., (*de*) *Werendia* 1200-talets början. – Namnet är flertydigt och någon allmänt accepterad tolkning av namnet och den till detta hörande inbyggarebeteckningen *viridar* finns inte.

**Väring** sn, tätort, Vadsbo hd, Västergötland. *Wæring-sokn* 1397. – Socknen har fått sitt namn från kyrkbyn. Det innehåller i efterleden *äng* och i förleden möjligtvis ett ord motsvarande eller samhörigt med fvn. *vera* 'vistelseort' (jfr det västgötska dialektordet *husavära* 'hemvist, bostad, uppehållsort'). Tätorten ligger vid sockenkyrkan.

**Väringen** sjö, Glanshammars och Örebro hd, Närke, och Fellingsbro hd, Västmanland. *Wäringen* 1662. – Sjönamnet är oklart. Det har föreslagits höra samman med fvn. *værr*, bildat till verbet *vara*, här i betydelsen 'behaglig, lugn' e.d.

**Värmdö** kn, sn, ö, Värmdö skg, Uppland. (*apud*) *ecclesiam Wermdæ* 1322, (*in*) *parochia Wermdö* 1323. – Namnet har ursprungligen avsett själva Värmdön (Värmdölandet) eller en del därav. Förleden innehåller ett fornsvenskt \**værmð*, eller ett likalydande ortnamn \**Værmð*, bildat till adjektivet *varm*. Betydelsen har antagligen varit 'isrädda e.d. som ej fryser', troligen syftande på Vindöström mellan Värmdön och Vindö. Vattnet har uppfattats som varmt eftersom det inte blev isbelagt, jfr dialektordet *värmsla* 'källa som aldrig fryser'. Efterleden är *ö*. Namnet ingår i skeppslagsnamnet *Värmdö skeppslag*, se → *Frösåkers härad*.

**Värmeln** sjö, Värmland. – Sjöns fornsvenska namn har varit \**Virmil* (→ *Värmskog*). Det är bildat till \**Værma*, det

fornsvenska namnet på den ur sjön rinnande Borgviksälven, varom se → *Värmland*. Sjönamnet kan översättas med 'den till än \**Værma* hörande (sjön)'.

**Värmerud** gd, Borgviks sn, Grums hd, Värmland → *Värmland*.

**Värmland** landskap. *Wermelandie* 1170-talet?, *Wærmlandie* 1268 (latiniserade namnformer). – Förleden i landskapets namn, fsv. *Værmaland*, är genitiv pluralis av en inbyggarebeteckning \**værmar* med en ursprunglig betydelse 'de som bor kring älven \**Værma*'. Att \**Værma* var det fornsvenska namnet på den ur sjön → *Värmeln* rinnande Borgviksälven framgår av namnet på den vid älven belägna gården Värmerud (*Wermerut* 1503) röjningen vid älven \**Værma*'. Älvenamnet är besläktat med adjektivet *varm* och torde syfta på att älven vintertid normalt inte tillfryser. Den ursprungliga omfattningen av »värmarnas land» har småningom kommit att utvidgas till hela det nuvarande landskapet. – *Bild* 76.

**Värmlandsbro** tätort, Bro sn, Näs hd, Värmland → *Bro*.

**Värmlands län** län, Värmland. – Länet tillkom i sin nuvarande omfattning 1780. Det omfattar landskapet Värmland utom den sydöstligaste delen (Karlskoga bergslag), som tillhör Örebro län (härifrån överfördes Bjurtjärns socken till Värmlands län 1952).

**Värmlandsnäs** halvö i Väneren, Värmland. – Namnet, i lokalt språkbruk *Näset* (*Nesit* 1540), avser de sydligaste socknarna i → *Näs härad*.

**Värmlands Säby** gods, Visnums sn och hd, Värmland. *Sæby* 1329. – Godsets ursprungliga och fortfarande officiella namn är *Säby*. Dess förled, fsv. \**sæ(r)* 'sjö', syftar på läget nära Vänerviken Kolstrandsviken, som fordom sträckte sig fram till bebyggelsen. Efterleden är *by* 'gård; by'. Den nu vanliga namnformen *Värmlands Säby* tillkom ursprungligen en öster om herresätet liggande järnvägsstation, öppnad 1876.

**Värmskog** sn, Gillbergs hd, Värmland. *Wirmilskogh* 1300-talet, *Vermilscoger* 1398. – Sockennamnet betyder 'skogen vid sjön → *Värmeln*'.

**Värna** sn, Bankekinds hd, Östergötland. *Werna sokn* 1370. – Socknen har fått sitt namn från byn Värna. Det plurala (se inl. 3.3.1) ortnamnet innehåller sannolikt *värn* i betydelsen 'skans, befäst plats, befästning' eller 'hägnad'.

**Värnamo** kn, stad, Småland. (*in*) *Warnnamo* 1230-talet. – Orten har vuxit fram vid ett gammalt vadställe i Lagan, där en tingsplats finns betygd redan 1296. Namnet innehåller *värn*, här kanske i en äldre betydelse 'hägnad', och *mo* 'sandig mark'.

**Värnarp** gd, Västra Ryds sn, Ydre hd, Östergötland → *torp*.

**Värsås** sn, tätort, Kåkindes hd, Västergötland. *Wärulzåss sokn* 1380 sen avskr. – Sockennamnet är lånat från kyrkbyn. Förleden kan innehålla genitiv av ett mansnamn fsv. \**Værulf*. Efterleden *ås* syftar på byns läge; en mindre upphöjning finns vid sockenkyrkan. Tätorten har vuxit fram i anslutning till kyrkan.



**Värtan, Stora, Lilla** fjärdar i Saltsjön i Upplandsdelen av Stockholms inre skärgård. *Wärtänn, Wärtenn, Wertenn* (1558). – Namnet kan möjligen sammanhänga med ordet *vårta* med oviss syftning.

**Värö** sn, Viske hd, Halland. (*de*) *Wæræ* 1378. – Socknen har övertagit namnet från kyrkbyn, som sedermera uppdelats i tre byar, Nordvärå i norr, Värö i mitten och Sunnvärå i söder. Namnet, i genuint språkbruk »Värå», innehåller en forndansk motsvarighet till fvn. *vera*, fsv. *vara* 'vistelse(ort)'. Ur en böjningsform av namnet, fda. \**Wæru*, har utvecklats namnformen *Väre*, vilken redan på 1600-talet felaktigt uppfattats som en sammansättning med ordet *ö*, varav *Värö*.

**Väröbacka** tätort, Värö sn, Viske hd, Halland. – Tätorten har utvecklats ur byn Backa, äldst omnämnd 1551, vars namn är en böjningsform av ordet *backe* 'höjd, kulle'. Den 1886 tillkomna järnvägsstationen fick som sådan heta *Backa* och som poststation först *Backa* (1888–90), sedan *Backa station* (1890–1921), därefter *Backastationen* (1921–22). År 1922 ändrades i särskiljande syfte post- och järnvägsstationens namn till *Väröbacka* med tillägg av sockennamnet.

**Väsby** sn, tätort, Luggude hd, Skåne. (*in*) *parrochia Westby* 1315 avskr. – Sockennamnet, lånat från kyrkbyn (nu en tätort), betyder 'den västra gården (byn)' (→ *by* 'gård; by') i förhållande till den äldre byn Görslöv i grannsocknen Jonstorp.

Bild 76. Värmland. Borgviksälvens gamla namn \**Wærma* är utgångspunkten för landskapsnamnet Värmland. På bilden syns älvens nedre del genom Borgvik; forsarna här är troligen orsaken till namnet, som syftar på att älven vanligen inte fryser till på vintern. Foto: Värmlands museum.

**Väse** sn, tätort, Väse hd, Värmland. *parochie Wææsherad* 1390. – Sockennamnet är ett ursprungligt bygdenamn, som också kommit i bruk som häradsnamn (→ *Väse härad*). Det är en ursprunglig sammansättning med efterleden → *härad* i betydelsen 'bygd'. Förleden innehåller troligen ett äldre namn \**Væs(a)*, med dunkel innebörd, på den förbi kyrkan flytande ån Glumman eller en del därav. Tätorten Väse, belägen ca 5 km söder om kyrkan, har vuxit fram kring en järnvägsstation öppnad 1869.

**Väse härad** hd, Värmland. *Wæshærad* 1300-talets slut. – Namnet är ett bygdenamn, som kommit att brukas som både härads- och sockennamn. Se → *Väse*.

**Väskinde** sn, Gotland. (*i*) *ueskini* (med runor), *Ueskindis* medeltida gravstenar, (*de*) *Weskindia* (latiniserat) 1400-talet. – Namnet är otolkat. Jfr → *Frökinds härad* och → *Kinneved*.

**Väsman** sjö, Grangärde sn samt Ludvika sn och stad, Dalarna. *Huesman* 1560. – Namnet kan vara besläktat med verbet *väsa*, fsv. *hvæsa*, och betyda 'den väsande el. vinnande sjön' eller 'den oroliga sjön (där det väser på grund av blåst)'. Väsman har sedan länge ansetts vara farlig på grund av hastigt tilltagande blåst.

- Vässarö** ö, Gräsö sn, Frösåkers hd, Uppland. *Wisslössö* 1545, *Wessersö* 1548. – Innebördens av detta säkerligen mycket gamla önamn är oviss.
- Västanfors** förs., Fagersta stad, Västmanland. – Det gamla sockennamnet *Västanfors* avsåg ursprungligen en järnframställningshytta (*Westhan forss* 1486). Namnet åsyftar hyttans läge väster om en fors i Kolbäckån. 1944 ombildades socknen, varst tätort kring kyrkan och den gamla bruksbebyggelsen varit municipalsamhälle sedan 1927, till staden → *Fagersta*.
- Västanvik** tätort, Leksands sn, Dalarna. *Westenuik* 1539. – Tätorten har utvecklats ur en by. Namnet, som består av prepositionen *västan* 'väster om' och *vik*, syftar på byns läge väster om Österviken, en vik av Siljan.
- Västberga** stadsdel, Stockholms stad. (*ij*) *Wesbergom* 1397 (avser byn). – Stadsdelen har namn efter byn Västberga. Efterleden innehåller *berg* (om den plurala formen se inl. 3.3.1) och förleden väderstrecksbeteckningen *väst*. Namnen *Västberga* och det närbelägna *Östberga* (*ij* *Øsberghom* 1397) har troligen motiverats av byarnas läge i förhållande till ett bergsparti som från söder skjuter upp mot Årstafältet.
- Västbo härad** hd, Småland. (*de*) *Wæstbo* 1268. – *Västbo* 'västbygden' är en del av → *Finnveden*. Se vidare → *Sunnerbo härad*.
- Västeralver** hedmark, Böda sn, Åkerbo hd, Öland → *Alvaret*.
- Västerberg** tätort, Övansjö sn, Gästrikland. *Westerberg* 1542, *wester j Berg* 1543. – Tätorten är framvuxen ur byn Västerberg. Denna bildade i äldre tid tillsammans med den närbelägna byn Österberg (*Österberg* 1541) en enda by, kallad *Berg* (*Berg* 1543). Byarna ligger på var sin moränhöjd, byn Västerberg i nordväst och Österberg i sydöst. Namnen tolkas enklast som 'den västra resp. östra delen av byn Berg', men det är också tänkbart att namnen skall uppfattas som 'det västra resp. östra berget'.
- Västerbitterna** sn, Laske hd, Västergötland. *Westre Biterne sokn* 1489. – Socknen har fått sitt namn från kyrkbyn. Såväl Västerbitterna som grannsocknen → *Österbitterna* har en gång burit namnet *Bitterna* (*Bitærna sokn* 1384). Kyrkbyarna Västerbitterna och Österbitterna ligger nära varandra; en av dem torde vara den andras moderby. Det sammansatta ortnamnet *Bitterna* innehåller i förleden sannolikt ett ord svarande mot fvn. *bit* 'betesmark'. Efterleden innehåller → *arin* 'grusö, grusig mark', som här kan åsyfta en höjdförändring. De två kyrkbyarna ligger i kuperad terräng.
- Västerbodarna** by, Hemsjö sn, Kullings hd, Västergötland → *Västra Bodarna*.
- Västerbotten** landskap → *Norrbotten*.
- Västerbottens län** län → *Norrbotten*.
- Västerby** tätort, Hedemora sn, Dalarna. – Tätorten är framvuxen ur en by, från början sannolikt en del av den nu försvunna medeltida byn *Vigge* (*in Vigge* 1370). Denna hade fått namn efter läget vid sjön *Viggen* (*Wiggen* 1662). Sjönamnet, kanske fsv. \**Viggir*, är bildat till ordet *vigg(e)* i betydelsen 'kil' med syftning på två spetsiga uddar som skjuter ut i sjön. Byn tycks så småningom ha delats upp i fyra gårdar eller byar, de i förhållande till varandra benämnda Västerby och Österby söder om sjön (*j Vestterby* 1479, *i Østerby* 1450; → *by* 'gård; by'). Nordansjö norr om sjön (*Northansioar* 1268; prepositionen *nordan* 'norr om') och Mälby mellan Nordansjö och Österby (*in Mædhalby* 1370; fsv. *mædhal-* 'mellan-').
- Västerby** bebyggelse, Läby sn, Ulleråkers hd, Uppland → *Läby*.
- Västerdalälven** älv, Dalarna. – Namnet, äldst belagt 1592, kan tolkas antingen som 'den älv som rinner genom Västerdalarna' eller också som 'den västra grenen av Dalälven'. Jfr → *Dalälven* och → *Österdalälven*. För ett äldre, i dialekter brukat namn se → *Görälven*.
- Västerfjäll** bebyggelse, Arjeplogs sn, Lappland. – Namnets förled återgår på byns arjeplogssamiska namn *Alesgiehtje*, som är sammansatt av *ales-* 'väster' och *giehtje* 'ända, spets'. Det samiska namnet syftar på läget vid sjön Tjeggelvas västra ända. Efterleden *fjäll* beskriver platsen för bebyggelsen.
- Västerfärnebo** sn, tätort, Vangbro hd, Västmanland. *Fernabo* 1330-talet. – Sockennamnet innehåller ett till dialektordet *färne* 'fräken' (en växtbeteckning) bildat äldre namn på Svartån eller på en försvunnen sjö öster om kyrkan, och → *bo*, troligen i betydelsen 'bygd'. *Väster*-skiljer sedan början av 1600-talet sockennamnet från → *Österfärnebo*. Tätorten har vuxit fram kring bebyggelse vid kyrkan.
- Västergarn** sn, Gotland. (*Jn* ...) *Garnæ* 1304. – Västergarn kan vara identisk med den gamm Garn som omtalas av den danske historikern Saxo Grammaticus redan på 1100-talet (*in portio, cui Garnum nomen* ['i hamnen, vars namn är Garn']). Namnet innehåller ett fornspråkligt \**garn* 'tarm', använt i överförd betydelse om smala uddar, vikar eller öar. Här är det säkert den smala passagen in till den gamla hamnen i → *Paviken* som avses. Eventuellt kan en betydelseskridning till 'skyddad hamnplats' ha ägt rum, varvid namnet redan från början kan ha varit kopplat till själva hamnen. *Väster-* är tillagt för att skilja namnet från *garn*-namn på östkusten.
- Västergötland** landskap. *Westragothia* 1070-talet avskr. – Namnet, fsv. *Væstra Götland*, betyder 'västra (delen av) Götland (götarnas land)'. Jfr → *Östergötland*. – *Bild* 77.
- Västerhaninge** sn, tätort, Sotholms hd, Södermanland. (*De*) *Westrahanunge* 1314? – Sockennamnen *Väster-* och *Österhaninge* återgår på ett bygdenamn \**Hanungi*. Detta innehåller en inbyggarebeteckning *hanungar* (→ *-inge*), vilken brukar uppfattas som 'de som bor vid Hanveden'. Skogsnamnet *Hanveden*, avseende ett större skogsområde på centrala Södertörn, är sammansatt av *hane* 'tupp av skogsfågel' och fsv. *vidher* 'skog'. *Väster-* i *Västerhaninge* är tillagt för att skilja namnet från sockennamnet *Österhaninge* (*ecclesie Østræhanung* 1335).
- Västerhejde** sn, Gotland. *Westrede* 1327?, (*de*) *Westredis*, (*de*) *Westredhe* 1400-talet. – Sockennamnet är sam-



Bild 77. Häradsindelningen i Västergötland.

mansatt av väderstrecksbeteckningen *väster* och gotländskans *haid* 'hed', se om det senare → *Hejde*. Namnet kan ta fasta på det större skogsområde som skiljer kustbygden kring Visby från inlandsbygden.

**Västerhiske** stadsdel, Umeå stad, Västerbotten → *Hissjön*.

**Västerhus** tätort, Själevads sn, Ångermanland. – Tätorten har vuxit fram vid den år 1892 öppnade järnvägslinjen. Namnet, från byn Västerhus (*Vestrvs* 1479, *Västerus* 1486, i *Westerhuss* 1498), är oklart. De äldre skrivningarna från 1479 och 1486 kan tyda på att ordet *os* 'mynning' ingår, i så fall snarast i betydelsen 'sund' med syftning på sundet från Hoppstafjärden till Själevadsfjärden.

Förleden är väderstrecksbeteckningen *väster*. Det kan även vara fråga om uppkallelse efter byn Västerhus på Frösön i Jämtland; innebörden av dess namn är dock oklar.

**Västerlanda** sn, Inlands Torpe hd, Bohuslän. (i) *Vista-landa sokn* 1354 avskr. – Kyrkbyn har givit socknen dess namn, som i förleden innehåller det gamla namnet på Västerlandaån, \**Vista*. Änamn på *Vist-* förekommer på andra håll i Sverige och Norge. De avser ofta krokiga och buktande vattendrag, och Västerlandaån har ett buktande lopp med många krökar. Associationen med väder-

strecksbeteckningen *väster* kan spåras ända till 1500-talet. Efterleden är plural form (se inl. 3.3.1) av → *land*.

**Västerled** förs., Stockholms stad. – Namnet skapades 1920 för en genomfartsväg kring vilken församlingen ligger. Det utvecklades till områdesnamn och gavs 1955 till den då nybildade församlingen.

**Västerljung** sn, tätort, Hölebo hd, Södermanland. *Westerlungh* 1314? – Fsv. *Væsterlung* – senare omvandlat till *Västerlung* under påverkan från ordet *ljung* – innehåller troligen ett fornsvenskt \**Lung* som en gång använts om en större bygd eller socken men äldst väl endast om ett område invid sockenkyrkan. Namnet innehåller fsv. \**lung* 'sand- eller grusmark; sandås, grusås'. Sockenkyrkan ligger vid sandig och grusig mark. Västerlung kan ha varit den västra delen av ett gammalt Lung, som inbegripit åtminstone en del av Vagnhärads socken. Tätorten Västerljung, med järnvägsstation vid en bansträcka öppnad 1913, har vuxit fram i anslutning till sockenkyrkan.

**Västerlösa** sn, tätort, Vifolka hd, Östergötland. (*in*) *parochia Wæsterlöso* 1325. – Socknen har fått sitt namn från kyrkbyn. Det innehåller det väderstrecksangivande *Väster-* och → *lösa* 'glänta; äng'. Tätorten har vuxit fram i anslutning till sockenkyrkan.

**Västerlövsta** sn, Simtuna hd, Uppland. (*De*) *Løstum* 1344. – Sockennamnets ursprungliga syftning är oklar. Dess fornsvenska form *Løsta* innehåller ett ord \**løst* 'glänta', besläktat med ordet *ljus* (jfr → *Lojsta*). I början av 1600-talet omformades namnet till *Lövsta*. Socknen kallades under 1400–1600-talen också *Skarplösta*, där förleden är adjektivet *skarp* med syftning på hård och torr jordmån. Sedan 1879 heter socknen *Västerlövsta* till åtskillnad från → *Österlövsta*.

**Västermo** sn, Västerrekarne hd, Södermanland. *Wæstermo* 1291. – Sockennamnet innehåller *mo* 'sandig mark' och betyder 'den västra mon' eller 'det västra Mo'. Sockenkyrkan ligger vid ett mindre område med sandmark, vilket ligger väster om den mäktiga Köpingsåsen med grus och sandmark.

**Västermyckeläng** tätort, Älvdalens sn, Dalarna. *Westermyklengh* 1539. – Tätorten är framvuxen ur en by. Namnet står i motsatsförhållande till bynamnet *Östermyckeläng* (*Öster myckelengh* 1539). Byarna, som är belägna mitt emot varandra på var sin sida av Österdalälven, återgår förmodligen på en enda by med namnet *Myckeläng* (*Mijcklaenghe* 1539 avseende Västermyckeläng). Förleden i *Myckeläng* innehåller fsv. *mykil* 'stor'. Efterleden är dialektordet *änge* 'naturlig skogsäng (oftast vid vattendrag) där man slår gräs'.

**Västernorrlands län** län. – Ett län med Hudiksvall som residensstad, kallat *Västernorrlands län* eller *Hudiksvalls län*, inrättades 1634. Länet utgjordes av Norrland norr om Gästrikland (borträknat de då till Norge hörande Härjedalen och Jämtland). Sedan nuvarande Västerbotten, Norrbotten och Lappland under namnet *Västerbottens län* (→ *Norrbotten*) brutits ur länet 1637 kom det att omfatta Hälsingland, Medelpad och Ångermanland. Efter inför-

livningen av Härjedalen och Jämtland med Sverige tudelades länet 1646 i Härnösands och Hudiksvalls län. År 1654 återskapades dock Västernorrlands län, också kallat *Gävleborgska länet* (→ *Gävleborgs län*), med Gävle som residensstad. År 1762 blev det återigen uppdelat i två län, Gävleborgs län och ett nytt Västernorrlands län. Det senare bestod av Jämtland, Medelpad och Ångermanland, först med Sundsvall som residensstad, sedan Härnösand. År 1810 bröts Jämtland ut ur Västernorrlands län, varvid samtidigt de nuvarande Bjurholms och Nordmalings socknar i Ångermanland överfördes till Västerbottens län. Bodums, Fjällsjö och Tåsjö socknar i Ångermanland överfördes 1974 från Västernorrlands län till Jämtlands län.

Namnet *Västernorrland* (*Westre Nordlandenn* 1574), ursprungligen i pluralis med syftning på flera land (landskap), har sin bakgrund i att → *Norrland* längre tillbaka kunde beteckna de norra delarna av både Sverige och Finland; de två länderna utgjorde som bekant ett enda rike till 1809. *Västernorrland* avsåg de norrländska landskapen väster om Bottniska viken, medan det till synes sällan förekommande *Östernorrland* (*in Østernorlandia* [latiniserad form] 1329 avskr.) har syftat på landet öster om havet, i första hand väl landskapet Österbotten.

**Västerplana** sn, Kinne hd, Västergötland. (*i*) *Vestru Wplandom* 1346. – Socknen har fått sitt namn från kyrkbyn. Det sammanhänger med socken- och kyrkbynamnen → *Medelplana* och → *Österplana*.

**Västerrekarne härad** hd, Södermanland. (*in*) *Wæsterrek* 1291. – Häradet omfattar västra delen av den gamla bygden → *Rekarne*.

**Västerstad** sn, Färs hd, Skåne. (*in*) *Wæstærstatha occidentali* ['västra'] ca 1228 (avser kyrkbyn), (*in*) *parochia Vesterstathe* 1300-talets mellersta del. – Socknen har sitt namn efter kyrkbyn (Västra Västerstad). Det innehåller i förleden antingen adjektivet *västra* eller adverbet *väster* och i efterleden → *sta(d)*. Vad förleden relaterar till är ovisst; Västerstads kyrkby och kyrkbyn i det angränsande → *Östraby* (äldst kallad *Östra Västerstad*) utgjorde äldst troligen en enda by.

**Västerstrand** förs., stadsdel, Karlstads stad, Värmland. – Församlingen bröts ut ur Karlstads domkyrkoförsamling 1991 och fick namn efter den väster om Klarälven belägna stadsdelen Västerstrand, vars namn tillkom 1908.

**Västerhälje** förs., Öknebo hd, Södermanland. – Västerhälje församling bildades 1973 genom utbrytning ur Södertälje landsförsamling. Namnet är övertaget från den 1863 inrättade landskommunen Västertälje, sedan 1945 inkorporerad med Södertälje. Kommunnamnet syftar på att Västertälje utgjorde en västlig del av landsförsamlingen → *Södertälje*. Jfr också → *Östertälje*.

**Västervik** kn, stad, Småland. (*in*) *Vesterwik* 1303. – Den äldsta staden låg vid nuvarande → *Gamleby*, vid den vik som nu kallas *Gamlebyviken* men vars äldre namn har varit *Västervik(en)*. Förleden anger antagligen att denna vik ligger västligare än Gudingefjärden och dess fortsätt-

ning i en forntida vik upp mot Tingstad i Lofta socken. *Tingstad* innehåller fsv. *thingstadher* 'tingsplats' och utgör sannolikt den gamla tingsplatsen i Tjust (→ *Norra Tjusts härad*). När staden 1433 flyttades till sitt nuvarande läge följde namnet med.

**Västervåla** sn, Gamla Norbergs bergslag, Västmanland. (j) *Walbo* [Vålabornas] *sookhn*, (De) *parochia Valum* 1371. – Sockennamnet innehåller dialektordet *vål* 'samling av kullfallna trädstammar, ris o.d.; vindfälle, röjningsbråte' m.m. Möjligan är det inte en direkt bildning till detta ord utan i stället till ett äldre namn, fsv. \**Vali* 'sjön med risvasarna (för fiskfångst)', på sjön → *Åmänningen* väster om kyrkan. *Väster* tillades under senare delen av 1600-talet i syfte att skilja namnet från sockennamnet → *Östervåla*.

**Västerväte** gd, Väte sn, Gotland → *Väte*.

**Västeråker** sn, Hagunda hd, Uppland. (in) *parochia Aker* 1315. – Sockennamnet avsåg ursprungligen troligen en i förkristen tid helig åker (→ *åker*), som legat i närheten av kyrkan. *Väster-* tillfogades 1885 för att skilja namnet från → *Österåker*.

**Västerås** kn, stad, Västmanland. (in) *Westraarus* 1200-talets mellersta del. – Staden ligger vid Svartåns mynning i Mälaren. Dess namn är en ursprunglig sammansättning med efterleden fsv. *aros* 'åmynning' och förleden *väster*, som anger läget i förhållande till *Östra Aros*, nu → *Uppsala*.

**Västerås Badelunda** sn, Västerås stad, Västmanland. (in) *parochia Badlunga* 1345. – Namnet kan vara sammansatt av ett fornsvenskt \**badh* 'förhöjning', nära besläktat med *bädd*, och \**lung* 'sand- eller grusmark; sandås, grusås'. Det åsyftar i så fall en platå på Badelundaåsen. 1962 ändrades namnet från *Badelunda* till *Västerås Badelunda*.

**Västerås-Barkarö** sn, Västerås stad, Västmanland. *ecclesie Bondaberkana* 1330-talet, *ecclesiis ... Berkarna* 1345. – Socknen har sitt namn efter kyrkbyn (nu en tätort med namnet *Barkarö*), som i sin tur troligen övertagit ett äldre önamn. Förleden i *Barkarö*, fsv. *Bærk-*, syftar på björkbestånd. Efterleden innehåller pluralis av → *arin* 'grusö, grusig mark'. Den under medeltiden förekommande förleden *Bonda-* (till *bondé*) är given i motsats till → *Kungs-Barkarö*. *Västerås-* tillades 1889.

**Västeråsen** by, Åsarne sn, Jämtland → *Åsarne*.

**Västland** sn, Örbyhus hd, Uppland. (de) *parochia Vesland* 1312. – Ort-namnet har ansetts innehålla ett flertydigt ännam fsv. \**Væsla*, avseende Tämnaån, kanske utgående från en betydelse 'sätta i hastig rörelse' och syftande på att ån vid Västland bör ha varit ganska ström, en högst påfallande egenskap i det omgivande flacka landskapet. Andra förslag är 'den lilla ån' och 'ån med de sumpiga stränderna', tolkningar som av sakliga skäl är mindre tilltalande. Möjligheten att förleden istället för ett ännam innehåller ett namn på de forna strömmarna vid Västland kanske inte helt skall uteslutas. Efterleden är → *land*, här snarast i betydelsen 'brukad mark', och namnet skall i så fall uppfattas som ett ursprungligt namn på den plats där

kyrkan kom att byggas. Alternativt har man tänkt sig att *land* i detta fall har betydelsen 'bygd, område', varvid sockennamnet alltså återgår på ett bygdenamn.

**Västmanland** landskap. *Guasmannia* (latiniserad form) ca 1120 avskr., *Vestmannalund* 1200-talet. – Namnet betyder 'västermännens land'. Västermännen var i gammal tid de som bodde i området väster om → *Uppland* (jfr → *Södermanland*); se vidare → *Sverige*.

**Västmanlands län** län. – Länet fick sin nuvarande omfattning 1714. Det omfattar östra delen av landskapet Västmanland, västligaste delen av landskapet Uppland (Torstuna, Simtuna och Våla härad) samt Kung Karls och Torpa socknar i nordvästra delen av landskapet Södermanland.

**Västra Alstad** sn, Skytts hd, Skåne. *Alstedvestre* 1561, *Westre Alstadt Sogn* 1570-talet. – Socknen har fått sitt namn efter kyrkbyn. Dess grannby Lilla Alstad utgjorde under medeltiden en egen socken (*Lillæ Alstædhe kirke* 1456), även kallad *Mellan-Alstad* (*Myæt[hal]a[l]staþa* 1343). Namnet innehåller i förleden antingen genitiv pluralis av trädbeteckningen *al* eller av fda. \**ali* 'aldunge'; efterleden är → *sta(d)*. Kyrkbyn, Lilla Alstad och grannsocknens kyrkby → *Fru Alstad* utgjorde ursprungligen troligen en enda by. Tätorten Alstad, strax norr om kyrkbyn, har vuxit fram kring en 1875 öppnad järnvägsstation och namngavs efter socknarna Västra Alstad och Fru Alstad.

**Västra Bodarna** tätort, Hemsjö sn, Kullings hd, Västergötland. *Wæsterboane* 1689, *Wæstre Bodanne* 1690. – Tätorten är framvuxen på mark till byn Västerbodarna. Tätortsnamnets från bynamnet avvikande form är övertagen från namnet på järnvägs- och poststationerna, inrättade 1896 resp. 1907. Förleden i *Västerbodarna* markerar motsats till grannbyn Österbodarna i Alingsås socken. Båda byarna förefaller ha utvecklats ur en och samma by, kallad *Skarpebo* eller *Boda*. Bynamnens efterled *bodarna* anknyter till *Bodarna*, i sen tid brukat som dagligt namn på Västerbodarna. Namnet innehåller → *bod*.

**Västra Broby** sn, Södra Åsbo hd, Skåne. (in) *Broby* 1351 avskr. (avser kyrkbyn). – Sockennamnet, lånat från kyrkbyn, är sammansatt av *bro* i betydelsen 'anlagd vägbank i sankmark' och → *by* 'gård; by'. *Västra* tillades 1885 i syfte att skilja socknen från → *Östra Broby*.

**Västra Ed** sn, Norra Tjust hd, Småland. *ecclesie Edh* 1313. – Sockennamnet, övertaget från byn med samma namn, innehåller → *ed* 'passage mellan eller utmed vatten'. Här torde ordet syfta på landtungan mellan sjöarna Syrsan och Storsjön eller mellan Storsjön och Edsån. Från Eds socken utbröts 1619 Eds kapell, och 1884 ändrades de båda församlingarnas namn till *Västra* och *Östra Ed*.

**Västra Eneby** sn, Kinda hd, Östergötland. *Eneby* 1351. – Socknen har fått sitt namn från kyrkbyn. Det innehåller *ene* 'endunge, bestånd av en' och → *by* 'gård; by'. Sedan åtminstone 1700-talet har socknen kallats *Västra Eneby*. Det tillagda *Västra* särskiljer socknen från → *Östra Eneby* socken.

**Västra Fjällfjället** fjällmassiv, Vilhelmina sn, Lappland  
→ *Östra Fjällfjället*.

**Västra Fors** by, Malungs sn, Dalarna → *Malungsfors*.

**Västra Frölunda** sn, Askims hd, Västergötland. (j)  
*Frölanda* 1436. – Socknen har fått sitt namn från byn Frö-  
landa. Förleden i detta innehåller troligen dialektordet  
*frö* 'fruktbar, frodig'. Efterleden är → *land*. Anslutning till  
namn på *-lunda* har skett redan på 1500-talet. Det sär-  
skiljande *Västra* lades till 1885 för att skilja socknen från  
(Östra) Frölunda i Kinds härad.

**Västra Fågelvik** sn, Nordmarks hd, Värmland. *Fuglwik*  
1330-talet. – Sockennamnet avsåg ursprungligen troligen  
gården → *Stommen* nära kyrkan, vid en fågelrik vik  
av sjön Fuxen. *Västra* tillades 1885 i syfte att skilja sock-  
nen från → *Östra Fågelvik*.

**Västra Gerum** sn, Skånings hd, Västergötland.  
*Gireemasokn* 1377 avskr. – Socknen har fått sitt namn  
från kyrkbyn. Förleden innehåller fsv. *gere* 'kil, kilfor-  
migt stycke' eller en motsvarighet, fsv. \**ger*, till fvn. *geirr*  
'spjut' och åsyftar sannolikt någon kil- eller spjutliknan-  
de formation i landskapet. Efterleden innehåller → *hem*  
'boplat; gård'. Sedan 1885 är socknens officiella namn  
*Västra Gerum*. Det tillagda *Västra* särskiljer socknen från  
→ *Östra Gerum*.

**Västra Grevie** by, Södra Åkarps sn, Oxie hd, Skåne →  
*Mellan-Grevie*.

**Västra Göinge härad** hd, Skåne. – Detta härad har till-  
sammans med Östra Göinge härad utgjort ett enda härad,  
Göinge härad, som först 1637 delades i två härad. Det  
medeltida häradet uppträder först under namnet fda.  
*Guthisbo* (A *Guthisbo* 1100-talets mitt), som dock redan  
under 1200-talet ersätts av fda. *Gythinga hærath* (*Gy-  
thingheret* ca 1300). Det senare namnet innehåller genitiv  
av en till *Guthisbo* bildad plural inbyggartebeteckning,  
fda. *gythingar*.

*Guthisbo* innehåller som förled genitiv av mansnamnet  
fda. *Guthir* och som efterled → *bo*. Innebörden av *bo* i  
detta namn låter sig inte säkert fastställas. *Bo* kan be-  
teckna något slags distrikt eller en bygd, varvid *Guthir* i  
det förra fallet får antas ha varit styresman för distriktet,  
i det senare fallet en bygdehövding. Några jämförbara bo-  
distrikt låter sig inte påvisas, medan *bo* i betydelsen  
'bygd' är välkänt, också i häradsnamn, t.ex. → *Sunnerbo*  
*härad*, → *Västbo härad* och → *Östbo härad* i det till Göinge  
gränsande Finnveden.

**Västra Götalands län** län. – Länet inrättades 1998 och  
består i huvudsak av de förutvarande länen → *Göteborgs*  
*och Bohus län*, → *Skaraborgs län* och → *Älvsborgs län*. Lä-  
net omfattar en stor del av västra Götaland.

**Västra Hallen** f.d. by, Backaryds sn, Medelstads hd, Ble-  
kinge → *Hallabro*.

**Västra Harg** sn, Vifolka hd, Östergötland. *Harghx soken*  
1382. – Socknen har fått sitt namn från kyrkbyn. Det  
innehåller → *harg*, som här kan ha betydelsen 'stenig  
mark' e.d. Omedelbart öster om kyrkan finns ett berg med  
delvis bortsprängda hållar. Sedan åtminstone 1700-talets

mitt har socknen kallats *Västra Harg*. Det tillagda *Västra*  
särskiljer socknen från → *Östra Harg*.

**Västra Hisings härad** hd, Bohuslän. – Häradet omfattar  
västra delen av ön → *Hisingen*, dvs. den del av ön, Norska  
Hisingen, som under medeltiden hörde till Bohuslän.

**Västra Hoby** sn, Torna hd, Skåne. *ecclesiam (de) Hubu*  
1253 sen avskr., (in) *Hoby* 1366 (avser kyrkbyn). –  
Sockennamnet, vars efterled är → *by* 'gård; by', är givet  
efter kyrkbyn. Förleden är oviss. *Västra* tillades 1885 i  
syfte att skilja socknen från → *Östra Hoby*.

**Västra Husby** sn, tätort, Hammarkinds hd, Östergöt-  
land. *Husby* 1304. – Sockennamnet är lånat från kyrk-  
byn. Det innehåller → *husaby*. Förleden *Västra*, som till-  
ades redan under medeltiden, särskiljer socknen från →  
*Östra Husby socken*.

**Västra härad** hd, Småland. *Westrahered* 1200-talets bör-  
jan. – Det småländska → *Njudung* har alltsedan de äldsta  
källorna varit indelat i två efter väderstreck benämnda  
härad, *Västra härad* och → *Östra härad*. I de medeltida  
beläggen kompletteras de båda namnen ofta med tilläg-  
get »i Njudung».

**Västra Ingelstad** sn, tätort, Oxie hd, Skåne. (vti) *Ingild-  
stad* 1356 sen avskr. (avser kyrkbyn). – Socknen har sitt  
namn efter kyrkbyn (nu en tätort). Det innehåller i för-  
leden mansnamnet fda. *Ingiald* och i efterleden → *sta(d)*.  
*Västra* tillades 1885 i syfte att skilja socknen från → *Östra*  
*Ingelstad*.

**Västra Karaby** sn, tätort, Harjagers hd, Skåne. (de) *Kar-  
laby majore* ['stora'] 1200-talets senare del (avser kyrk-  
byn). – Sockennamnet (→ *Karlaby*) är givet efter kyrk-  
byn (nu en tätort). Det i 1200-talsbelägget tillagda *ma-  
jore* 'stora' kan syfta på att kyrkbyn var större än kyrkbyn  
i → *Östra Karaby*. Det 1885 tillfogade *Västra* skiljer nam-  
net från *Östra Karaby*.

**Västra Karup** sn, Bjäre hd, Skåne. (i) *Karup* 1557. –  
Sockennamnet, lånat från kyrkbyn (nu en tätort), inne-  
håller i förleden troligen ett mansnamn fda. \**Kaki* (jfr →  
*Östra Karup*). Efterleden är → *torp* 'nybygge'. *Västra* till-  
ades 1884 till åtskillnad från det närbelägna → *Östra Ka-  
rup*.

**Västra Klagstorp** sn, Oxie hd, Skåne. *ecclesie Claustorp*  
1334. – Socknen har sitt namn från kyrkbyn. Det inne-  
håller mansnamnet fda. *Klak* och → *torp* 'nybygge'. *Västra*  
skiljer sedan 1885 namnet från → *Östra Klagstorp*.

**Västra Kvismaren** f.d. sjö, våtmark, Sköllersta och As-  
kers hd, Närke → *Kvismaren*.

**Västra Kärrstorp** sn, Oxie hd, Skåne. (i) *Kærstorp* 1350  
sen avskr. (avser kyrkbyn), *Kerstorp* 1426 (avser kyrk-  
byn). – Sockennamnet avsåg ursprungligen kyrkbyn. Det  
innehåller i förleden troligen ordet *kärr*. Efterleden är →  
*torp* 'nybygge'. *Västra* tillades 1885 till åtskillnad från →  
*Östra Kärrstorp*.

**Västra Ny** sn, Aska hd, Östergötland. – Formen *Ny* (*Nya*  
*sokn* 1399) har trätt i stället för det äldst belagda nam-  
net, *Nykyrka* (*Nyakirkio sokn* 1369 'den nya kyrkans sock-  
en'), vilket ännu lever kvar i tätortsnamnet → *Nykyrke*.



Det i den officiella namnformen sent tillagda *Västra* särskiljer socknen från → *Östra Ny* socken.

**Västra Nöbbelöv** sn, Ljunits hd, Skåne. (j) *Nybøle sogn* 1465 avskr. – Sockennamnet, som äldst avsåg kyrkbyn, innehåller ett forndanskt \**nybyli* 'nybygge' (jfr → *bøle*). Den nuvarande formen, känd sedan början av 1700-talet, beror på anslutning till de vanliga bebyggelsenamnen på → *löv*. *Västra* tillades 1885 till åtskillnad från sockennamnen → *Norra Nöbbelöv* och → *Östra Nöbbelöv*.

**Västra Ryd** sn, Bro hd, Uppland. (in) *parochia Riudh* 1299. – Ortnamnet innehåller → *ryd* 'röjning'. Troligen rör det sig om ett gammalt bygdenamn. Socknen hette tidigare *Ryd*, men på 1700-talet tillfogas *Västra* till åtskillnad från → *Östra Ryd* i Danderyds skeppslag.

**Västra Ryd** sn, Ydre hd, Östergötland. *Ryth* 1337. – Socknen har fått sitt namn från en bebyggelse vid kyrkan. Det innehåller → *ryd* 'röjning'. Sedan åtminstone 1777 har socknen kallats *Västra Ryd*. Det tillagda *Västra* särskiljer socknen från → *Östra Ryd* i Skärkinds härad.

**Västra Sallerup** sn, Harjagers hd, Skåne. (in) *parochia de Saxulstorp* 1201 sen avskr., (in) *parochia Saxælhörp* 1300-talets mitt. – Sockennamnet, som är givet efter kyrkbyn, innehåller i förleden troligen mansnamnet fda. *Saxel* (< *Saxulf*). Efterleden är → *torp* 'nybygge'. *Västra* tillades 1885 i syfte att skilja socknen från → *Södra* och → *Östra Sallerup*.

**Västra Skedvi** sn, Åkerbo hd, Västmanland. (j) *Skædwhi sokn* 1388 → *Skedevi*.

**Västra Skrävlinge** förs., Malmö stad (f.d. sn, Oxie hd), Skåne. *ecclesie Scraëplinghæ* 1350, (de) *Westraskraëplinge* 1400-talets förra del (avser kyrkbyn). – Socknen har sitt namn efter kyrkbyn. Det innehåller en inbyggarteckning (→ -*inge*), kanske bildad till ett äldre namn på Husiebäcken, sammanhängande med verbet *skrapa* med syftning på vattnets ljud. Kyrkbyn och grannbyn Östra Skrävlinge i Husie f.d. socken utgjorde äldst en enda bebyggelse. I sockennamnet tillades *Västra* officiellt 1885 till åtskillnad från → *Norra Skrävlinge*.

**Västra Stenby** sn, Aska hd, Östergötland. *V. Stenby Socken* 1825. – Socknen bildades 1813 genom sammanslagning av de gamla socknarna Kälvesten (*Kælvesten* 1338) och Sten (*Sten sokn* 1379) och fick då namnet *Västra Stenby*. Vad ordet *sten* här åsyftar är oviss. Namnet *Kälvesten* sammanhänger med den nu försvunna sjön Kälven i Kälvesten. Formen *Stenby* har utvecklats ur *Stenbo* (socken) 'Stenbornas (socken)'. Det tillagda *Västra* särskiljer socknen från → *Östra Stenby* socken.

**Västra Strö** sn, Onsjö hd, Skåne. (de) *Othenstrø* ['Strö i → Onsjö härad'] 1350 (avser kyrkbyn), (in) *Strø* 1351 avskr. (avser kyrkbyn). – Kyrkbyn har givit socknen dess namn, som anses innehålla ett ord fda. \**strō* 'ström, vattendrag' med syftning på Saxån. *Norra* tillades 1885 i syfte att skilja socknen från → *Norra Strö* och → *Östra Strö*.

**Västra Sälen** by, Transtrands sn, Dalarna → *Sälen*.

**Västra Sönnarslöv** sn, Södra Åsbo hd, Skåne. (til) *Söndersleff* 1510-talet sen avskr. – Sockennamnet, lånat från

kyrkbyn, innehåller i förleden möjligen ett mansnamn fda. \**Sundar* eller \**Sunnar*. Efterleden är → *löv* 'arvegods'. *Västra* tillades 1885 i syfte att skilja socknen från → *Östra Sönnarslöv*.

**Västra Tollstad** sn, Lysings hd, Östergötland. *parochia Tholfstadhæ* 1358. – Socknen har fått sitt namn från kyrkbyn. Det innehåller mansnamnet fsv. *Tholf* (*Thorulf*). Efterleden är → *sta(d)*. Sedan åtminstone 1700-talets mitt har socknen kallats *Västra Tollstad*. Det tillagda *Västra* särskiljer socknen från → *Östra Tollstad*.

**Västra Tommarp** sn, Skytts hd, Skåne. (y) *Tommerupp* 1480 sen avskr. (avser kyrkbyn). – Sockennamnet är lånat från kyrkbyn. Förleden innehåller mansnamnet fda. *Tumi*. Efterleden är → *torp* 'nybygge'. *Västra* tillades 1885 i syfte att skilja socknen från → *Östra Tommarp*.

**Västra Torp** by, Lillia Isie sn, Vemmenhög hd, Skåne → *Östra Torp*.

**Västra Torsås** sn, Allbo hd, Småland. (j) *Thoors aas sokn* 1385. – Socknen har övertagit namnet på den ursprungliga kyrkbyn, som är belägen ca 6 km nordöst om den nuvarande kyrkan. Ursprungligen har namnet syftat på den stora höjd på vars västra sluttning byns ägomarker breder ut sig. Ortnamnet innehåller i förleden gudanamnet *Tor* och i efterleden *ås*. Det särskiljande tillägget *Västra* lades till 1884 för att skilja socknen från → *Östra Torsås* i Konga härad. Byns namn skrevs dock redan under medeltiden *Westra thorsaas* (1423) o.d.

**Västra Torup** sn, tätort, Västra Göinge hd, Skåne. (j) *Torderp sogn* 1504. – Socknen har sitt namn efter kyrkbyn. Det innehåller mansnamnet *Tord* och → *torp* 'nybygge'. När post- och järnvägsstation inrättades strax norr om kyrkbyn 1891, gavs denna namnet *Västra Torup*, kanske efter läget i Västra Göinge härad till undvikande av sammanblandning med socknen → *Torup* i Halland, där en äldre järnvägsstation finns. Sockennamnet ändrades först 1926 till *Västra Torup*.

**Västra Tunhem** sn, Väne hd, Västergötland. *Tuneem* 1330-talet. – Socknen har fått sitt namn från gården Tunhem (Prästegården). Det innehåller dialektordet *tun* '(in)hägnad' (→ *tuna*) och → *hem* 'boplatz; gård'. Sedan 1885 är socknens officiella namn *Västra Tunhem*. Det tillagda *Västra* särskiljer socknen från → *Östra Tunhem*.

**Västra Vemmenhög** sn, Vemmenhög hd, Skåne. (in) *Wæmundæhgh westre* 1318 (avser kyrkbyn). – Sockennamnet, givet efter kyrkbyn, innehåller mansnamnet fda. *Wemund* och → *hög*. Västra Vemmenhög kyrkby och kyrkbyn i grannsocknen → *Östra Vemmenhög* utgjorde troligen ursprungligen en enda by.

**Västra Vemmerlöv** sn, Skytts hd, Skåne. (in) *Wimerleff* 1318 avskr. (avser kyrkbyn). – Socknen har sitt namn efter kyrkbyn. Det innehåller i förleden \**Wighmar* (motsvarande fvn. *Vigmarr*) eller ett forndanskt mansnamn \**Withmar*. Efterleden är → *löv* 'arvegods'. *Västra* tillades 1885 i syfte att skilja socknen från → *Östra Vemmerlöv*.

**Västra Vingåker** sn, Oppunda hd, Södermanland. *Wikinghaker* 1314? – Socknen har sannolikt fått sitt namn



Bild 78. Vätteryd. Gravfältet med sina många resta stenar har legat bakom uppfattningen att vättar varit närvarande på heden. Foto: Per Vikstrand.

från en samlingsplats med forntida anor. Det betyder 'vikbornas åker' och har använts om en åker där man samlats, kanske för både kult och andra offentliga angelägenheter (→ *åker*). Den lokalitet som ligger bakom den fornsvenska förleden *Viking* 'vikbornas' har snarast varit ett fordom vidsträckt, vattenrikt område vid Vingåkersån på slätten väster om sjön Kolsnaren. Det ursprungliga Vingåker delades på 1700-talet i socknarna Västra Vingåker och → *Östra Vingåker*.

**Västra Vram** sn, Gärds hd, Skåne. (*in*) *uilla Wraum occidentali* ['västra'] 1135 (avser kyrkbyn). – Sockennamnet är lånat från kyrkbyn. Det innehåller dativ pluralis av *vra* (fda. *vra*) i betydelsen 'krok, hörn' med syftning på någon terrängföreteelse. Västra Vrams kyrkby och kyrkbyn i grannsocknen → *Östra Vram* är sannolikt delar av samma ursprungsbebyggelse. Jfr → *Norra Vram* och → *Södra Vram*.

**Västra Ämtervik** sn, tätort, Fryksdals hd, Värmland. – Tätorten har vuxit fram kring bebyggelsen vid kyrkan. För tolkning av namnet se → *Östra Ämtervik*.

**Västrum** sn, Södra Tjusts hd, Småland. (*j*) *Vestrwme* 1382 (avser byn). – Sockennamnet är övertaget från byn Västrum. Det är sammansatt av väderstrecksbeteckningen *väst(er)* och → *rum* 'öppen plats'.

**Väte** sn, Gotland. *Hwecyum* 1400-talet. – Namnet har jämförts med det norska dialektordet *kvetja* 'en slipning; så mycket som man kan slå med en lie, innan man behöver vässa den'. Det skulle då innehålla ett forngutniskt ord som syftat på ängsmark av en särskild storlek, jfr det även från Gotland kända *vässning* med samma innebörd. Alternativt kan namnet innehålla dialektordet *vättja*

'mjuk brynsten' och syfta på ett område där sådan sten fanns. Namnet bör således ursprungligen vara ett ägo- eller naturnamn, men det är möjligt att det förmedlats till socknen via ett gårdnamn; jfr det nuvarande gårdnamnet *Västerväte* (*Westerhwethium* 1294).

**Vättak** sn, Vartofta hd, Västergötland. *Wättagh* 1386 sen avskr. (avser kyrkbyn). – Socknen har fått sitt namn från kyrkbyn. Efterleden innehåller ordet *teg*. Förleden kan innehålla dialektordet *vät* 'sank mark, grund vattensamling som torkar ut'. I sockenkyrkans omgivning finns sankmarker.

**Vätte härad** hd, Bohuslän. (*i*) *Uetta herat*, (*i*) *Uetta heraði* ca 1300. – *Vættahæradh* är ett gammalt bygde- eller landskapsnamn, under medeltiden också känt som skeppsredenamn (→ *härad*). *Härad* har i detta namn säkerligen betydelsen 'bygd', och namnet kan alltså återges med 'Vättebygden'. *Vätte* bör sammanhållas med gårdnamnet *Vättland* (*Vettaland* ca 1225) i Skee socken, som antas innehålla genitiv pluralis av fvn. *vætt* 'kupigt kistlock', syftande på gravhögar. *Vätte härad* skulle då syfta på en samlingsplats vid gravhögarna ifråga.

**Vättern** sjö, Götaland. *Wetur* 1220- eller 1230-talet. – Sjönamnet innehåller ett ur vårt språk sedan länge försvunnet ord, fsv. *\*vætur* 'vatten, sjö'. Vättern var sjön framför andra för dem som bodde runt den.

**Vätteryd** torp, gravfält, Norra Mellby sn, Västra Göinge hd, Skåne. – Namnet har ursprungligen avsett det omfattande järnåldersgravfältet, som rymmer en stor mängd resta stenar. Förleden kan vara *vätte* i betydelsen 'avlidens ande, spöke, gast'. De till gravfältet knutna föreställningarna om övernaturliga väsen kan emellertid vara sekundärt tillkomna och namnet således omtolkat i anslutning härtill. Då bebyggelsen Vätteryd (*Wetteryds hus* 1826) vid gravfältet är ung, kan efterleden inte utgöras

av det i gamla bebyggelsenamn vanliga → *ryd* 'röjning', utan utgörs i stället säkerligen av dialektordet *ry* (< *ryd*) 'hedmark'. – *Bild 78*.

**Vättland** gd, Skee sn, Vätte hd, Bohuslän → *Vätte härad*.

**Vättle härad** hd, Västergötland. (*in*) *Vetlohærad* 1286. – Till grund för häradsnamnet ligger säkerligen ett ånamn fsv. \**Vætla*, som får antas ha avsett Lärjeån, ett biflöde till Göta älv. Ånamnet, som sannolikt är bildat till adjektivet *våt*, har ansetts ha haft en allmän betydelse 'vattendrag'. Snarare har det dock på något sätt karakteriserat vattendraget, kanske genom långsamt flöde i åns starkt meandrande lopp (jfr nyisländskans *vætla* 'sippra, rinna långsamt, porla', *vætla* 'långsamt flöde' o.d.). *Vättleffjäll* (*Uætlufial* ca 1325), namnet på en skogs- och bergstrakt i norra delen av häradet norr om Lärjeån, är snarast bildat till häradsnamnet. Jfr → *Villands härad*.

**Vättlösa** sn, Kinne hd, Västergötland. (*in*) *Wæterlōso* 1366. – Socknen har fått sitt namn från kyrkbyn. Förleden innehåller fsv. \**vætur* 'vatten(drag), sjö' (jfr → *Vättern*) och efterleden → *lösa* 'glänta; äng'. Kyrkan ligger vid en å.

**Vätö** sn, Bro och Vätö skg, Uppland. *Ecclesie Vætu* 1337. – Ortnamnet, som äldst avsåg ön Vätö, bör sammanhållas med det från gotländska dialekter kända *vät* 'pöl, träsk; grunt vatten som torkar ut'. Bakgrunden kan vara de grunda vikar som ännu under vikingatid har skurit långt in i ön. Namnet ingår i skeppslagsnamnet *Bro och Vätö skeppslag*, se → *Frösåkers härad*.

**Väversunda** sn, Dals hd, Östergötland. (*in*) *Wewersundom* 1279. – Socknen har fått sitt namn från kyrkbyn. Det plurala (se inl. 3.3.1) ortnamnet innehåller *sund*, som här väl har använts om sundliknande sankmark e.d. Förledens innebörd är oklar.

**Växjö** kn, stad, Småland. *Datum Vexio* 1286. – Namnet har ursprungligen betecknat nuvarande Växjösjön. Det är sammansatt av orden *våg* och *sjö*, dvs. 'Vägsjön'. Namnet syftar troligen på vinterfarleder.

**Växjö Maria** förs., Växjö stad, Småland. – Församlingen utbröts 1995 ur → *Skogslyckans församling*. Namnet är givet efter Mariakyrkan, som byggdes 1979.

## Y

**Ycklaren** sjö, Ockelbo sn, Gästrikland → *Ockelbo*.

**Ydre härad** hd, Östergötland. (*in*) *Ydre* 1279. – *Ydre*, som är ett gammalt bygdenamn, har förklarats som bildat till ett fsv. \**ydher* 'idegran'. Fsv. *Ydhre*, bildat som *eke* till *ek*, skulle då betyda 'trakten där det växer idegran'. Tecken på förekomst av idegran i Ydre synes föreligga i två bynamn, *Idhult* (i *Idhhvith* 1460) i Svinhults socken och *Idebo* (*Idhabodhe* 1418 sen avskr.) i Malexanders socken, vilken under medeltiden räknades till Ydre. Dessa båda namn innehåller sannolikt ett annat, vanligare ord för trädet ifråga, fsv. \**idhe*, som ingår i *idegran*.

**Yllestad** sn, Vartofta hd, Västergötland. (*de*) *Ylistadhun* 1323. – Socknen har fått sitt namn från kyrkbyn. För-

leden kan innehålla ett mansbinamn fsv. \**Ylir* eller \**Yli* 'Skrikhalsen' e.d., bildat till verbet *yla*. Efterleden är → *sta(d)*.

**Ymsen** sjö, Vadsbo hd, Västergötland. *Ymsi* ca 1325. – Sjöns namn är möjligen bildat till fsv. *ymse* 'växlande, skiftande' syftande på hastigt skiftande väderleksförhållanden.

**Yngaren** sjö, Södermanland. *Yngeren* 1560. – Namnet är oklart. Det har sammanställts med ord för 'trång(het)'. Mellan socknarna Björkvik och Halla är den vidsträckt sjön förhållandevis sammanträngd.

**Yngen** sjö, Färnebo och Kroppa snr, Färnebo hd, Värmland. *Öngen* 1658. – Namnet torde vara ett ursprungligt \**Öingen*, en bildning med *-ing* till ordet *ö*, alltså 'den örika (sjön)'.

**Yngsjö** tätort, Åhus sn, Villands hd, Skåne. *Inscio* 1135 avskr., (*in*) *Insyo* 1294 avskr. – Namnet innehåller ordet *insjö* (i motsats till det närliggande havet) med syftning på den nu till stor del uppgrundade Yngsjösjön vid bebyggelsen.

**Ysane** sn, tätort, Listers hd, Blekinge. (*y*) *Isande* 1420 avskr. – Det från kyrkbyn (nu en tätort) lånade namnet har dunkelt ursprung.

**Ysby** sn, tätort, Höks hd, Halland. (*tel* ['till']) *Øsby kyrkæ* 1393. – Tätorten, som ligger på mark till olika byar, omfattar bebyggelse vid sockenkyrkan och har övertagit socknens namn. Detta är i sin tur lånat från en by i kyrkans närhet. Förleden innehåller väderstrecksbeteckningen *öst*. Efterleden är → *by* 'gård; by'. Förmodligen har byn namngetts från byn Hov lite längre västerut.

**Ystad** kn, stad, Skåne. *domus ystaensis* ['Ystadshus'] 1280, (*in*) *Ystath* 1285 avskr. – Stadens namn innehåller i förleden troligen ett ord fda. \**y* 'idegran'. Efterleden är → *sta(d)*.

**Ytterby** sn, Inlands Södre hd, Bohuslän. (*a*) *Konong(a)-hællu ytri* (äsyftar själva kyrkan) 1300-talet, (*J*) *Yttra byar sokn* 1353 avskr. – Namnet, 'den yttre, dvs. längre utåt belägna gården/byn', tycks förutsätta en nu försvunnen bebyggelse i närheten av kyrkan. *Yttre* syftar på läge närmare havet i förhållande till → *Kungälv* (jfr skrivningen från 1300-talet).

**Ytterenhörna** sn, Selebo hd, Södermanland. (*in*) *parochia Tunum Enhorne* 1281. – Sockennamnet *Ytterenhörna* utgår från bygdenamnet → *Enhörna*. *Ytterenhörna* ligger längre bort från den öppna Mälaren än → *Överenhörna* socken. Vad som föranlett förleden *Ytter-* är visst (jfr → *Yttergran* och → *Ytterselö*). Under medeltiden bar socknen även namnet *Tuna*, som lånats från kyrkbyn (→ *tuna*).

**Yttergran** sn, Håbo hd, Uppland. *ecclesie Ytrugren* 1298. – Till grund för sockennamnen *Övergran* (*Ecclesie mee parochiali* ['till min sockenkyrka'] *Øfffrogren* 1298) och *Yttergran* ligger en bildning till ordet *gran*, troligen med kollektiv betydelse och syftande på granvegetation. *Ytter-* och *Över-* är tillagda i särskiljande syfte, där *Ytter-* syftar på läget längre ut mot och *Över-* på läget längre

upp från Mälaren. Åtminstone *Yttergran* återgår på ett bynamn: *Græn* (*de Gren* 1324), avseende nuvarande Yttergransby strax söder om Yttergrans kyrka. Vad beträffar *Övergran* är förhållandena mer oklara. Även här antyder källorna att ett bynamn kan ligga till grund, men mer tilltalande är måhända att se namnet som resultatet av en splittring av ett större, ursprungligt *Græn* omfattande såväl Ytter- som Övergran.

**Ytterhiske** stadsdel, Umeå stad, Västerbotten → *Hissjön*.

**Ytterhogdal** sn, tätort, Hälsingland. (*i*) *Hoadalenn* 1273 avskr., (*j mællan*) *Yter Hwddal* 1430 eller 1484. – Sockennamnen *Ytter-* och *Överhogdal* (*j mællan ... Öffuer Hwddal* 1430 eller 1484) återgår på ett bygdenamn *Hogdal* 'dalgången runt ån Hoan'. Detta ånamn (*a Hoe* 1273 avskr.) innehåller *ho* 'tråg, ränna' och syftar på fördjupningar, som finns i särskilt åns nedre lopp. Förlederna *Ytter-* och *Över-* anger socknarnas relativa läge till varandra; *Ytterhogdal* ligger längre nedströms och *Överhogdal* längre uppströms ån.

**Ytterjärna** sn, Öknebo hd, Södermanland → *Järna*.

**Ytterlännäs** sn, Ångermanland. *Ytralænes kirkia* 1390 sen avskr. – Namnet (ursprungligen *Lännäs*) har äldst snarast betecknat prästgården, på vars område socknens gamla kyrka ligger. Troligen är det fråga om uppkallelse efter ett likalydande namn i → *Överlännäs*. *Ytter-* syftar på att socknen ligger längre ut mot havet än *Överlännäs*.

**Yttermalung** tätort, Malungs sn, Dalarna. *Yttermalung* 1539. – Tätorten återgår på en by. Namnet kan tolkas som '(gården/byn i) den yttre (dvs. nedströms Västerdalälven liggande) delen av (bygden, socknen) Malung'. Namnet kan ha betecknat en bebyggelse redan från början men också ha varit ett områdesnamn som senare övertagits av en gård eller by, kanske den först tillkomna i området. Som ursprungligt gård- eller bynamn kan *Yttermalung* dessutom tolkas som 'den »yttre» gården/byn i (bygden, socknen) Malung'.

**Ytterselö** sn, Selebo hd, Södermanland. *Tunæ in Sila* 1327, *Ytrasyla sokn* 1381. – Sockennamnet ('det yttre Seläö') har utgått från önämnet fsv. *Sila* (→ *Selaön*). Förleden *Ytter-* åsyftar troligen att *Ytterselö* ligger längre ut mot den öppna Prästfjärden än → *Överselö* socken. Under medeltiden bar socknen också namnet *Tuna*, som lånats från kyrkbyn (→ *tuna*).

**Yttertavle** by, Umeå sn, Västerbotten → *Innertavle* och → *Tavelsjö*.

**Ytterturbo härad** hd, Västmanland. – Ytterturbo härad och Överturbo härad har bildats genom delning av Tjurbo härad, det medeltida *Thiurbo hundare* (*j Thyurbohundære* 1356). Det i nord-sydlig riktning långt utsträckta häradet delades på 1600-talet i en sydlig del, Ytterturbo härad, belägen ut mot Mälaren, och en nordlig del, Överturbo härad, belägen längre upp från Mälaren. Hundaresnamnet *Thiurbo hundare* (jfr → *hundare*) innehåller en plural inbyggartebeteckning, fsv. *thiurboar*, som utgår från den gamla tingsplatsen på Lundboberg, 'Lundbybornas berg',

en betydande höjd sydöst om byn Lundby i Tortuna socken. Denna höjd karakteriseras av en markerad brant med klippavsatser och av anhopningar av stenblock av delvis betydande storlek. Sådana berg- och blockformationer har kunnat benämnas med ett ord »*tjur*», fsv. \**thiur*; ett geografiskt närliggande exempel är *Tjur* (*i Thiure* 1400), en by i Lundby socken i Västerås stad, som har namn efter en imponerande koncentrerad blockanhopning på en av slätmark omgiven kulle. *Thiurbo hundare* kan alltså återges med 'deras hundare som har sin samlingsplats på »tjur»-berget'. Den av »tjur»-formationer kännetecknade platsen har kollektivt kallats fsv. \**thyre*, vilket ligger till grund för by- och sockennamnet → *Tortuna*. Jfr → *Tyresta*, → *Tyresö*.

**Ytterån** tätort, Näskotts och Alsens sn, Jämtland. (*i*) *Yteraa ... (öffre) Ythraaen* 1520. – Tätorten har snarast namn efter järnvägsstationen, öppnad 1882. Redan tidigare fanns dock kvarnar och smedjor vid forsen, samt på Alsensidan Ytterå badanstalt. Namnet avser från början det korta vattendraget mellan Alsensjön och Storsjön. Förleden anger möjligen relationen till Faxån mellan Näländensjön och Alsensjön, högre upp i samma vattensystem.

**Yxered** by, Hjorteds sn, Södra Tjusts hd, Småland → *Yxern*.

**Yxern** sjö, Frödinge sn, Sevede hd, Locknevi sn, Södra Tjusts härad och Tuna sn, Tunälans hd, Småland. *Yxern* 1634. – Sjönamnet skall sammanhållas med bynamnet *Yxered* (*j Yxaridh* 1381), avseende en by i Hjorteds socken sydöst om sjön. Båda namnen kan återgå på ett äldre namn på Yxeredån, \**Yx*, bildat till dialektformen *yx* av ordet *yxa*. Den sakliga bakgrunden till ett sådant ånamn är dock oklar.

**Yxnerum** sn, Skärkinds hd, Östergötland. *Yxnarwma sokn* 1383. – Socken har fått sitt namn från en bebyggelse vid kyrkan. Det innehåller → *rum* 'öppen plats' och i förleden troligen en gammal plural genitivform, fsv. *yxna*, av ordet *oxe*.

**Yxningen** sjö, Småland och Östergötland. *Yxningen Lacus* 1653. – Ortnamnet har utgått från gård- och sockennamnet → *Yxnerum* vid sjön och betyder 'sjön vid Yxnerum' eller 'Yxnerumbornas sjö'.

## Z

**Zinkgruvan** gruva, tätort, Hammars sn, Sundbo hd, Närke. – Tätorten har sitt ursprung i en zinkfyndighet, känd från förra hälften av 1800-talet. Det belgiska företaget Vielle Montagne inköpte 1857 Zinkgruvan och drev länge en framgångsrik verksamhet där.

## Å

**Å** sn, Björkekinds hd, Östergötland. *Aa* 1349. – Socken tycks snarast ha fått sitt namn därav att dess gamla kyrka låg vid Gisselöan. Under medeltiden kallades socknen också *Abo sokn* 'Åbornas socken'.

**Åby** sn, Norra Møre hd, Småland. *Aby* 1318. – Socken-namnet är övertaget från kyrkbyn och betyder 'gården/by'n vid ån', dvs. Åbyån som rinner mellan byn och kyrkan. Byn har i äldre tid legat närmare ån än i dag.

**Åby** tätort, Tjureda sn, Norrvidinge hd, Småland. *Scriptum Aby* 1403. – Tätorten är framvuxen ur herrgården Åby, vars förled åsyftar den korta ån mellan Skavenässjön och Helgasjön. Efterleden är → *by* 'gård; by'.

**Åby** tätort, Kvillinge sn, Bråbo hd, Östergötland. (*i*) *Aby* 1466. – Tätorten återgår på en by. Förleden är *å* med syftning på läget vid Pjältån (Hultån). Efterleden är → *by* 'gård; by'.

**Åby** byar, Stora Åby och Ödeshögs snr, Lysings hd, Östergötland → *Stora Åby*.

**Åbyggeby** tätort, Hille sn, Gästrikland. (*ij*) *Abyggiaby* 1432. – Tätorten är framvuxen ur en by, belägen på ömse sidor av Testeboån. Förleden innehåller genitiv av fsv. \**abyggiar* (till fsv. *a* 'å') 'åbor, folk som bor vid en å'. Efterleden är → *by* 'gård; by'.

**Åbyn** by, Byske sn, Västerbotten → *Åbyälven*.

**Åbytorp** tätort, Kumla sn och hd, Närke. *Åbytorp* 1600. – Tätorten har vuxit fram på marken till Åbytorp, vars namn i efterleden innehåller → *torp* 'nybygge'. Åbytorp har tagits upp som nybygge under byn *Åby* (*i* *Aby* 1415), som ligger vid en liten å.

**Åbyälven** älv i Lappland, Norrbotten och Västerbotten. *Åby Elf* 1736. – Förleden innehåller bynamnet *Åbyn* (*Åbyn* 1539) i Byske socken i Västerbotten. Byn ligger vid Åbyälven nära dess utlopp i Bottenviken. Namnet *Åbyn* syftar på läget vid älven och visar att denna enligt känt norrländskt språkbruk kallats för *å*, något som också framgår av belägget *Åby ån* 1789.

**Ådals-Liden** sn, Ångermanland. (*De*) *Lidh* 1344. – Namnet *Liden* är bestämd form singularis av fsv. *lidh* 'bergs-sluttning, lång sluttning eller backe', här möjligen med betydelsen 'nipa, brant älvbrink'. Ursprungligen har sockennamnet kanske betecknat den på Kyrkjorden liggande Prästnipan. *Ådals* lades till 1885 för att skilja namnet från → *Liden* i Medelpad. *Ådalen* avser Ångermanälvens floddal.

**Åflo** by, Offerdals sn, Jämtland → *Offerdal*.

**Åfors** tätort, Algutsboda sn, Uppvidinge hd, Småland. – Tätorten har vuxit fram vid ett glasbruk. Namnet torde åsyfta en fors i Lyckebyån.

**Åhus** sn, tätort, Villands hd, Skåne. *Aos* 1286 avskr. – Namnet är en ursprunglig sammansättning av fda. *a* 'å' och *os* 'myntning', med syftning på läget vid mynningen av Helge å. Åhus var stad fram till 1617, och en borg fanns här redan vid 1100-talets senare hälft. Den nuvarande namnformen kan ha uppstått via ett \**Aosa hus*, dvs. ett namn på borgen med *hus* i betydelsen 'befästning'.

**Åkarp** tätort, Burlövs sn, Bara hd, Skåne. *Acathorpi* 1100-talets mellersta del. – Tätorten har utvecklats ur en by. Namnet innehåller mansnamnet *Åke* och → *torp* 'nybygge'.

**åker** Substantivet *åker* hör samman med verbet *åka*, i sin

tur besläktat med latinets *agere* 'driva'. Man har antagit att *åker* ursprungligen betecknat en plats där man drev boskapen i bete, en etymologi som dock rymmer flera frågetecken. I svenska ortnamn har ordet säkert i flertalet fall sin nuvarande betydelse, dvs. 'odlad mark'. I bebyggelsenamn uppträder det under formen *-åkra/Åkra* i Syd-sverige och *-åker/Åker* i Mellan- och Nordsverige, en uppdelning som dock är av sent datum. Namnen förekommer i Sverige överallt där jordbruk bedrivits, och förlederna beskriver oftast åkers karaktär eller läge. De kan syfta på själva jorden, t.ex. *Leråkra*, *Skarpåker* (*skarp* 'torr, ofruktbar' o.d.), *Sandåkra* och → *Haraker*, eller åkers form som i *Bredåker* och *Långåker*. Vanligt är också att förleden anger åkers relativa läge, så t.ex. i → *Söderåkra*, → *Uppåkra* och *Utåker*. I → *Målsåker* anges det absoluta läget (vid Mälaren). Andra fall, som t.ex. *Aspåker* och *Apelåker*, tar fasta på vegetation vid eller kring åkern; däremot är förleder som syftar på odlade grödor ovanliga. Flertalet bebyggelsenamn på *-åker/-åkra* går tillbaka på gamla ägonamn. De har således från början avsett vanliga åkrar för att senare överföras på bebyggelser, som anlags i anslutning till dessa.

En delvis annan bakgrund har de namn där ett gudanamn ingår i förleden, t.ex. → *Frösåkers härad*, → *Odensåker*, → *Torsåker* och → *Ulleråkers härad*. I dessa fall har *åker* ursprungligen syftat på en lokal som brukats i rituella sammanhang och som verkar ha haft betydelse för en större område. Detta framgår bl.a. av att de ofta ingår i distriktsnamn men inte i namn på någon känd bebyggelse. Även det osammansatta *Åker/Åkra* har säkert i vissa fall syftat på sådana åkrar, liksom troligen en del sammansatta namn som → *Vingåker*, → *Österåker* och → *Jönåker*. Det flera gånger uppträdande häradsnamnet → *Åkerbo härad* torde likaså utgå från en helig åker i anslutning till respektive distrikts samlingsplats.

De flesta bebyggelsenamn på *-åker/-åkra* har bildats under förhistorisk tid, men då det rör sig om ett ännu levande ord, kan namn av denna typ i praktiken bildas än i dag.

Litteratur: Stefan Brink, Political and social structures in early Scandinavia. A settlement-historical pre-study of the central place, i *Tor* 28 (1996), s. 264–65; Bengt Pamp, Ortnamnen i Sverige. 5 uppl. (1988), s. 40–41; Per Vikstrand, Gudarnas platser. Förkristna sakrala ortnamn i Målarlandskapet (2001), s. 366–85; dens., Några tankar om de sakrala åker-namnen och om ortnamnskronologi, i *Ortnamnssällskapets i Uppsala årsskrift* 2002, s. 19–38.

**Åker** sn, Östbo hd, Småland. (*de*) *Aker* 1299. – Socknen synes ha fått namn efter kyrkbyn. Det innehåller → *åker*.

**Åker** sn, Åkers hd, Södermanland. *Akir* 1280. – Socknen har troligen fått sitt namn från en gammal samlingsplats för → *Åkers härad*, en åker belägen vid kyrkan och prästgården Tuna (→ *åker*).

**Åkerbo härad** hd, Västmanland. *Akerbohunderi* 1326. – Hundaresnamnet är att sammanhålla med *by-* och sockennamnet → *Medåker*. Förleden i *Akerbo(a)*, genitiv av

inbyggartebeteckningen fsv. *akerboar*, syftar på en samlingsplats på eller vid en åker, som kan ha haft en funktion i den förkristna kulten (→ *åker*). Denna åker är otvivelaktigt den som gett upphov till bynamnet *Medåker*. Strax öster om Medåkers by, på grannbyn Ödesbergas mark, låg hundarets medeltida tingsplats, Eklöt (jfr → *hundare*).

**Åkerbo härad** hd, Öland. (*j*) *Agerbo heriitt* 1504. – Förleden i den i häradsnamnet ingående inbyggartebeteckningen, fsv. *akerboar*, syftar på en samlingsplats på eller vid en åker (→ *åker*), som troligen haft en funktion i den förkristna kulten. Denna åker har lokaliserats till byn Källa, med de två kullarna *Åkersberg* och *Tingskullen* i närheten av byn Vi (→ *vi* 'helig plats, kultplats').

**Åkerbo härad** hd, Östergötland. (*jn*) *Akerboahærædh* 1315 avskr. – Det har övervägts huruvida förleden i den i häradsnamnet ingående inbyggartebeteckningen, fsv. *akerboar*, syftar på åkerbygden i häradet på Östgötaslätten eller på en samlingsplats på eller vid en åker (→ *åker*). Tre andra härad med likalydande namn, varav ett med varianten → *Åkers härad*, syftar alla otvivelaktigt indirekt på samlingsplatser, som kan haft samband med den förkristna kulten, och så är efter all sannolikhet också fallet med det östgötska namnet. Var den namnlåtande samlingsplatsen har legat är dock ovisst. Den medeltida tingsplatsen låg i Skavestad i Törnevala socken.

**Åkerby** sn, Bältinge hd, Uppland. (*in*) *Aakerby* 1316. – Namnet är övertaget från kyrkbyn. Det är sammansatt av → *åker* och → *by* 'gård; by'.

**Åkersberga** tätort, Österåkers sn, Åkers skg, Uppland. – Ortnamnet avsåg ursprungligen en järnvägsstation på Stockholm–Roslagens järnvägar (Roslagsbanan), anlagd på byn Bergas mark kring sekelskiftet 1900. Sockennamnet → (*Öster*)*Åker* har tillagts för att skilja namnet från andra stationer med namnet *Berga*. Namngivningen kan också ha påverkats av att en poststation i socknen hette *Åkersberg*.

**Åkers härad** hd, Södermanland. *Akirbohundare* 1348; (*j*) *Akirs hundare* 1384. – Hundaresnamnet (→ *hundare*) uppträder under medeltiden i två former, *Akers hundare*, med genitiv av *Aker*, resp. *Akerbo hundare*, med genitiv pluralis av en därtill bildad inbyggartebeteckning, fsv. *akerboar*. Av de båda formerna *Åkers* och *Åkerbo*, som växlar ännu under 1500-talet, har den förra så småningom segrat. *Aker* syftar otvivelaktigt på det *Aker* som ligger till grund för sockennamnet → *Åker* i Åkers härad. Någon bebyggelse med detta namn är inte känd, utan namnet avser av allt att döma en samlingsplats för hundaret, som kan haft samband med den förkristna kulten, en plats som senare vid sockenbildningen såsom kyrkplats också legat till grund för sockennamnet.

**Åkers krutbruk** brukssamhälle, Åkers sn och hd, Södermanland → *Åkers styckebruk*.

**Åkers styckebruk** tätort, Åkers sn och hd, Södermanland. *Åkers Järn och Styckebruk* 1715. – Tätorten återgår på bebyggelse dels kring ett bruk, dels kring en 1895 in-

rättad post- och järnvägsstation. Bruket fick i mitten av 1600-talet rätt att tillverka s.k. stycken, dvs. gjutjärskanoner, därav *styckebruk*. På annat håll i socknen upptogs vid samma tid kruttillverkning vid Åkers krutbruk (*Åkers Kruttbruk* 1715). Samhället Åkers krutbruk har på senare tid införlivats med tätorten Åkers styckebruk.

**Åkerö** gods, Bettna sn, Oppunda hd, Södermanland. *Akærø* 1281. – Slottet har fått sitt namn från den ö i sjön Yngaren där det ligger. *Åker* har här sannolikt den vanliga betydelsen 'åker(mark)', även om det inte är uteslutet att önämnet innehåller detta ord i en mycket gammal betydelse av 'betesmark' (→ *åker*).

**Åkeshov** stadsdel, slott, Stockholms stad. *Åkeshof* 1663 (avser slottet). – Ortnamnet innehåller mansnamnet *Åke* efter slottets byggherre riksmarsken Åke Axelsson Natt och Dag; efterleden är ett tidigt exempel på *-hov* använt som ett nobiliserande tillägg, vilket anger platsens karaktär av herresäte (jfr → *Sturehov*).

**Ål** sn, Dalarna. (*i*) *Aall* 1325 avskr., (*j*) *Aal* 1386. – Namnet innehåller svenska dialekters *ål* i betydelsen 'strimma, (jord)remsa' m.m. i terrängbetecknande användning, här med syftning på en markant höjd, kallad *Skolberget*, strax väster om sockenkyrkan och prästgården. Det är osäkert om namnet vid sockenbildningen bars av en bebyggelse på platsen.

**Åland** sn, Hagunda hd, Uppland. (*de*) *Olanun* 1220. – Sockennamnet har övertagits från kyrkbyn, nuvarande Väster- och Österby. Det har tolkats som en bildning med den negerande förstaveln *o-* till dialektordet *lana, lane* 'stig, väg' och skulle syfta på dåliga vägförbindelser i eller till trakten. Enligt ett mer tilltalande förslag skulle det röra sig om ett äldre namn på Sävåns övre lopp, kanske samhörigt med dialektordet *ol 'rem'* i en äldre betydelse 'böjning'.

**Ålands hav** havsområde mellan Uppland och Åland. (*trans*) *mare Aland* ['(över) Ålands hav'] ca 1300, *Alandz haff* ca 1340. – Namnet kan tolkas som 'havet (på vilket man färdas) mot eller till Åland' eller 'havet på vilket man färdas förbi Åland', i sistnämnda fall vid färd längs svenska kusten. Namnet, som också brukas av ålänningar och andra finlandssvenskar, är givet ur ett västligt perspektiv.

**Ålberga** tätort, Kila sn, Jönåkers hd, Södermanland. (*i*) *Alabærghom* 1401. – Tätorten är framvuxen vid en post- och järnvägsstation, benämnd *Ålberga*. Vid inrättandet av denna 1915 ändrades namnet på den vid Ålberga gård år 1875 tillkomna poststationen från *Ålberga* till *Ålberga gård*. Gården är belägen 3 km nordväst om järnvägsstationen. Förleden innehåller möjligen fiskbeteckningen *ål*. Enligt uppgift från 1560 har ålfiske bedrivits i en å vid Ålberga (gård). Efterleden är plural form (se inl. 3.3.1) av *berg*.

**Ål(e)bäcken** bäck, Västra Tollstads sn, Lysings hd, Östergötland → *Alvastra*.

**Åled** tätort, Enslövs sn, Tönnersjö hd, Halland. *Åhledh* 1693. – Tätorten är framvuxen kring en järnvägsstation

vid en 1877 öppnad linje. Både järnvägsstationen och den 1874 inrättade poststationen fick först heta *Enslöv* efter socknen, men namnet ändrades 1884 till *Åled*, säkerligen på grund av förväxlingsrisk med något annat stationsnamn, snarast *Eslöv* i Skåne. Det nya namnet togs från en närbelägen gård. I förleden ingår ordet *å* med syftning på läget nära Nissan. Efterleden är säkerligen *led* '(landsvägs)grind'. 1–2 km öster om Åled efter vägen genom kyrkbygden finns två gårdar, vilkas namn, *Ledet* och *Skogsled*, från början också bör ha syftat på grindar.

**Ålem** sn, tätort, Stranda hd, Småland. (in) *Alem* 1304. – Sockennamnet, övertaget från kyrkbyn, är sammansatt med *→ hem* 'boplats; gård', här kanske 'bygd'. Förleden innehåller ett flertydigt *ål* som här kan betyda 'långsträckt höjd' och syfta på Högsbyåsen. I så fall torde namnet från början ha avsett ett större område längs Alsteråns nedre lopp. Alternativt kan betydelsen vara 'ränna; vattenfåra' och syfta på en eller flera sidofåror av Alsterån. Tätorten har närmast fått namn av järnvägsstationen Ålem på banan Kalmar–Berga, öppnad 1897.

**Ålidbacken** område, Umeå stad, Västerbotten *→ Ålidhem*.  
**Ålidhem** förs., Umeå stad, Västerbotten. – Församlingen bildades 1971 genom utbrytning från Umeå stadsförsamling. Namnet skapades i anslutning till *Ålidbacken*, namn på det område där församlingens kyrka byggdes, förr också kallat *Åliden*, dialektalt *Ålia* (*Ålibacken* eller *Ålia* 1800). Orden *ålid* och *ålidbacke* har i norrländskt språkbruk betydelsen 'bergsslutning mot älv' (i bl.a. Norrland syftar ordet *å* ofta på älvar). Området utgörs av en bergsslutning mot Umeälven. Efterleden *hem* i *Ålidhem* anknyter till *Sofiehem* och *Karlshem* nära Ålidbacken samt *Berghem*, *Fridhem* och *Mariehem* inom samma del av staden. Dessa ingår i en kategori av stereotypa bebyggelsenamn, som fått stor spridning i nyare tid.

**Ålleberg** berg, Västergötland. *Aldubiærgh* ca 1325. – Ortenamnet innehåller troligen dialektordet *ålla* (fsv. \**alda*) 'avlägg fördjupning eller urgröpfung, t.ex. i ett berg'. Förleden kan åsyfta en påfallande fördjupning vid bergets norra ände.

**Ållonö** gods, Östra Stenby sn, Östkindis hd, Östergötland. *Olø* 1383, *Ollenö* 1567 avskr. – Godsets gamla namn är *Olö*. *Olö* har fordom utgjort en halvö i Bråviken, varpå efterleden *ö* syftar. På *Olö* uppfördes under slutet av 1500-talet en sätesgård, som gavs namnet *Ållonö*. Det nya namnet är snarast att se som en nobilisering i anslutning till den ädla ekens frukt. På 1600-talskartor markeras både *Olö* och *Ållonö*, och platsen för det gamla *Olö* har kommit att kallas för *Oletomt*, med *tomt* i betydelsen 'ödetomt' (jfr *→ tomt*). *Olö* innehåller dialektordet *ol* 'rem', här syftande på en långsträckt höjdrygg som karakteriserat den forna halvön.

**Ålsten** stadsdel, Stockholms stad. *Alasten* 1400-talet. – Stadsdelen har fått namn efter gården Ålsten. Namnet avsåg ursprungligen ett omkring 8 m högt flyttblock beläget nära stranden ca 350 m väster om gården. Förleden kan innehålla fiskbeteckningen *ål* och syfta på ålfångst

vid blocket, som i äldre tid (med högre vattenstånd) har legat i vattnet.

**Ålstorp** tätort, Västra Karaby sn, Harjagers hd, Skåne. (in) *Alsthorp* 1200-talets mellersta del. – Denna unga tätort har vuxit fram på ågora till byn Ålstorp. Namnet innehåller i förleden troligen mansnamnet fda. \**Alef*, en sidoförm till svenskans *Olof*. Efterleden är *→ torp* 'nybygg'.

**Åman** å, Västerbotten *→ Åmsele*.

**Åmmeberg** tätort, Hammars och Lerbäckis sn, Sundbo hd, Närke. *Åameberg* 1544. – Tätorten har vuxit fram kring ortens zinkgruvor. Namnet är bildat till *Åmmekvarn* (prope *Amoqwærn* 1388), vars förled är genitiv av fsv. \**Ama*, namnet på den å vid vilken kvarnen legat. Ånamnet betyder ungefär 'den dimmiga, den rykande'.

**Åmot** förs., tätort, Ockelbo sn, Gästrikland. *Åmott* 1557 (avser ett torp). – Församlingen återgår ytterst på en 1785 utbruten bruksförsamling vid Åmots bruk. Järnbruket fick privilegier 1710 och namngavs efter en mindre bebyggelse. Tätorten har utvecklats ur bebyggelsen kring bruket. Namnet innehåller fsv. \**amot* 'sammanslöde av åar' (fsv. *a* 'å', *mot* 'möte'). Åmots tätort ligger där Kösjöån och Bresljeån rinner ihop och bildar Testeboån.

**Åmotfors** tätort, Eda sn, Jösse hd, Värmland. *Amoth* 1355 avskr. – Tätorten har sitt namn efter gården Åmot i samhällets södra del. Namnet innehåller fsv. \**amot* 'sammanslöde av åar' (fsv. *a* 'å', *mot* 'möte'). Åmotsälven, som rinner från Bysjön och nu mynnar i Nysockensjön har tidigare troligen runnit samman med Kroppstadälven vid gården Åmot. I syfte att skilja namnet från likalydande namn tillades efterleden *fors* 1917.

**Åmsele** förs., tätort, Västerbotten. – Församlingen är namngiven efter tätorten, vars namn återgår på *Åmselet*, ett lugnvatten (sel) i Vindelälven. Förleden innehåller ånamnet *Åman* av oklar härledning. Förhållandet till ortens umesamiska namn *Åmmåsuuvvane*, med efterleden *suvvane* 'lugnvatten i å eller älv', är inte klart.

**Åmynnet** tätort, Nätra sn, Ångermanland. – Tätorten har vuxit fram kring bebyggelse vid Nätraåns mynning. Namnet innehåller det ångermanländska dialektordet *åmyne* 'åmyning'.

**Åmål** kn, stad, Dalsland. *Ømorð* 1312, *Amord sokn* 1397. – År 1643 utfärdades privilegiebrev för staden Åmål, som fått sitt namn från Åmåls gamla socken. Namnets förled åsyftar den å som rinner genom staden. Efterleden fsv. \**morderh*, en sidoförm till det fornsvenska \**mardher* som ingår i *→ Kolmården* (jfr *→ Ödmården*), är en motsvarighet till det från Gotland kända dialektordet *mord* 'grovt grus'. Här åsyftas troligen grusig, sandig eller stenig mark.

**Åmänningen** sjö, Västervåla sn, Gamla Norbergs bergslag, Västmanland. *Åmenningen* 1690. – Sjönamnet kan vara utvecklat ur ett ursprungligt \**Ombenningsjön*, där förleden innehåller namnet på byn *→ Ombenning*, som ligger strax norr om sjön. För ett antaget äldre namn på sjön se sockennamnet *→ Västervåla*.

- Ångan** vattendrag, Borgsjö sn, Medelpad → *Ånge*.
- Ånge** kn, samt tätort, Borgsjö sn, Medelpad. – Kommunen har sitt namn efter tätorten. Denna har vuxit fram kring poststationen, öppnad 1878, och den 1881 år öppnade järnvägslinjen. Namnet betecknade tidigare en by (*i Ånge* 1418 avskr., *j Aange* 1486), som i sin tur namngivits efter ån Ångan. Vattendragsnamnet är troligen bildat till ordet *ånga*, åsyftande dimbildningar kring ån.
- Ångermanland** landskap. (*in ... Angermannaland* 1257. – Namnet, bildat till fsv. \**anger* '(havs)vik', betyder 'ångermännens land'. Förleden anses allmänt syfta på Ångermanälvens mynningsvik.
- Ånimskog** sn, Tössbo hd, Dalsland. *Oðnemæ scoghær* ca 1325 (avser en skog). – Sockennamnet åsyftar skogsmark vid sjön Ånimmen och sammanhänger med sjöns namn (*Oðnem* ca 1325), som har oklart ursprung. Ortnamnet kan betyda 'Ånimsbornas skog'.
- Ånnsjön** sjö, Åre sn, Jämtland. – Sjönamnet, tidigast belagt 1645, bör i äldre tid ha varit enbart *Ånn*, ett namn som är dunkelt.
- Ånåset** tätort, Nysätra sn, Västerbotten. *Ånes* 1547. – Namnet uppträder i bestämd form första gången 1567. Tätorten återgår på byarna Ånåset och Nybyn, den senare kyrkby. Tätortsnamnet förklaras av att centralortens postanstalt, inrättad 1832, förlades till byn Ånåset och fick namn efter denna. Byn ligger vid det näs som bildas av Kålabodaåns och Flarkåns sammanflöde, varav namnet.
- Årdala** sn, Villåttinge hd, Södermanland. (*De Ardalum* 1314? – Socknen har fått sitt namn från kyrkbyn. Det kan i förleden innehålla en motsvarighet till fvn. *ari* 'örn', men troligare är att förleden är en gammal genitivform av fsv. *a 'å*. Ett vattendrag rinner i dalen nedanför Årdala kyrka.
- Åre** kn, sn, tätort, Jämtland. (*De Arum* 1344, *ecclesia Ara* 1344. – Namnet innehåller sannolikt fvn. \**ár* 'spets, topp', med ursprunglig syftning på fjället → *Åreskutan*. Jfr → *Kall*. Sockennamnet är känt sedan 1300-talet, men troligen var Åre egen socken redan på 1200-talet.
- Åreskutan** fjäll, Åre sn, Jämtland. *Åhre Skutan* 1645. – Namnet är bildat till sockennamnet → *Åre*, som i sin tur innehåller fjällets äldre namn. Efterleden är ett med verbet *skjuta* besläktat ord *skuta*, som i jämtländska fjällnamn har betydelsen 'något som skjuter fram eller upp' och betecknar högt uppstickande toppar.
- Årjäng** kn, samt tätort, Silbodals sn, Nordmarks hd, Värmland. *Argenge* 1540. – Kommunen är namngiven efter tätorten, som har vuxit fram kring byn Årjäng. Namnet är sammansatt av genitiv *ar* av fsv. *a 'å*, med syftning på läget vid Silbodalsälven, och ett ord \**gånge* 'gångväg', bildat till verbet *gånga* (fsv. *ganga*).
- Årnäs** tätort, gd, Forshems sn, Kinne hd, Västergötland. *Aranes* 1308. – Tätorten är framvuxen vid gården Årnäs. Förleden innehåller möjligen genitiv pluralis av en fornsvensk motsvarighet till fvn. *ari* 'örn'. Efterleden syftar på det näs i Vätern där gården ligger.

- Årsta** stadsdel, Stockholms stad. (*in villa Arus* 1344. – Stadsdelen har namngivits efter gården Årsta. Namnet är antingen sammansatt av genitiv av fsv. *a 'å* och *os* 'myrning' eller, troligare, bildat direkt till ett sammansatt ord \**aros* 'åmyrning'. Det syftar på gårdens läge vid myrningen av ett litet vattendrag i Årstaviken. Senare har namnet anslutits till de vanliga ortnamnen på → *sta(d)*.
- Årsta** gods, Österhaninge sn, Sotholms hd, Södermanland. (*i Arstæ* 1355. – Namnet är sammansatt av genitiv av fsv. *a 'å* och → *sta(d)*. Det syftar på läget vid den å som söder om det till godset hörande slottet rinner ut i Blista fjärd.
- Årstad** sn, tätort, Årstads hd, Halland. *ecclesie Arestatha* 1330-talet. – Socknen har lånat namnet från kyrkbyn, numera en tätort. Förleden innehåller kanske en motsvarighet till det från Västnorden belagda mansnamnet *Ari*. Efterleden är → *sta(d)*.
- Årstads härad** hd, Halland. (*in prouincia Arestathæ* 1288, *Aræstathheret* ca 1300. – Häradet har namn efter kyrkbyn i socknen → *Årstad*.
- Årsunda** sn, tätort, Gästrikland. *Åårswndhe sokn* 1529. – Tätorten består av byar nära kyrkan. Förleden tycks innehålla ett fornsvenskt \**ar* 'spets, udde' med syftning på Åshuvudet, en brant och långsmal åsudd som löper ut i Storsjön. Efterleden avser ett eller troligen flera sund i Storsjön vid sandrevlarna mellan Åshuvudet och Lövsåsen. Från detta vattenområde har namnets syftning glidit över till den intilliggande bygden. Bygdenamnet övertogs så småningom av en nybildad socken.
- Åryd** sn, tätort, Bräkne hd, Blekinge. *Arydh* 1400-talet avskr. – Namnet är givet efter kyrkbyn (nu en tätort) och åsyftar dennas läge vid en å (fda. *a*). Efterleden är → *ryd* 'röjning'.
- Åryd** tätort, Hemmesjö sn, Konga hd, Småland. (*j Aarydh* 1476 avskr., *Aaryd* ca 1500. – Tätorten har vuxit fram kring poststationen och den 1874 öppnade järnvägslinjen. Namnet, från gården Åryd, innehåller i förleden fsv. *a 'å*. Byn ligger vid Kårestadsåns utlopp. Efterleden är → *ryd* 'röjning'.
- Ås** sn, Viske hd, Halland. (*in Aas* 1345 (avser kyrkbyn). – Socknen har övertagit namnet från kyrkbyn, sedan slutet av 1500-talet också benämnd *Åsby* (så officiellt), förmodligen för att skilja byn från socknen och → *Åskloster*. Åsby, nu en tätort, ligger i den nordöstra delen av en långsträckt höjd, varav namnet.
- Ås** sn, tätort, Jämtland. (*apud ecclesiam Aas* 1303. – Sockennamnet återgår på ett bygdenamn, syftande på den höjdsträckning där sockenkyrkan är belägen. Tätorten har övertagit socknens namn.
- Ås** sn, Västbo hd, Småland. (*ij As soghn* 1356. – Kyrkbyn har givit socknen dess namn, efter byns läge på en ås.
- Ås** sn, Åse hd, Västergötland. (*in Asum* 1286. – Socknen har fått sitt namn från kyrkbyn. Det innehåller ordet *ås* och åsyftar den höjd där socknens gamla kyrka ligger. I vissa fornsvenska belägg har namnet plural form (se inl. 3.3.1).



- Ås** tätort, Nora sn, Nora och Hjulsjö hd, Västmanland. – Tätorten har vuxit fram ur byn Ås (*i Aase* 1481). Namnet innehåller ordet *ås*.
- Ås** sn, Gräsgårds hd, Öland. (*de*) *Aas* 1283 avskr. – Socknen tycks äldst ha kallats → *Ottenby (ecclesie de Othanby* 1279), nu namn på en gård i socknen. Den har senare bytt namn till *Ås*, vilket ansetts ursprungligen ha syftat på östra landborgen, dvs. den gamla strandvallen på vilken kyrkan ligger. Namnbytet kan vara föranlett av ett behov av att skilja sockenkyrkan från det senare uppförda kapellet i Kyrkhamn (nära kungsgården Ottenby).
- Åsa** tätort, Ölmevalla sn, Fjäre hd, Halland. (*wnnder*) *Aasse* 1580. – Tätorten återgår på en by. Namnet, fda. \**Under ase*, beskriver byns läge »under åsen», dvs. nedanför det intilliggande berget Åsaberget. Ur prepositionsuttrycket har obestämd form dativ *ase* brutits ut som namn och omformats till *Åsa* under påverkan av namn på -a i grannskapet, t.ex. *Kläppa*, *Landa*, *Rya* och *Torpa*.
- Åsarne** tätort, sn, Jämtland. (*j*) *Asom* 1474. – Sockennamnet innehåller bestämd form pluralis av *ås* 'höjdsträckning' och avser närmast byarna *Västeråsen* och *Österåsen*, belägna på en höjdsträckning nära kyrkan. Tätorten har närmast namn efter järnvägsstationen.
- Åsarp** tätort, Norra Åsarps sn, Redvägs hd, Västergötland → *Norra Åsarp*.
- Åsbo** sn, Göstrings hd, Östergötland. *Asbo* 1330-talet, (ii) *Asbo sokn* 1357. – Vid kyrkan och prästgården finns en markerad höjd, som föranlett användningen av ordet *ås*. *Åsbo* har tidigare tolkats som 'åsbornas socken' (där inbyggarebeteckningen syftar på kyrkans läge på åsen), men socknen kan också ha fått sitt namn (i så fall ett fornsvenskt *Asbo* 'Åsgården') från kyrkoherdebostället *Åsbo* vid kyrkan.
- Åsbro** tätort, Lerbäckes soken, Kumla hd, Närke. *Åsbro* 1554. – Tätorten, som vuxit fram vid järnvägen och den 1873 öppnade poststationen, har namn efter byn *Åsbro*, som ligger på en *ås* vid en bro.
- Åsbräcka** sn, Flundre hd, Västergötland. (*in*) *Asubræckku* 1338, *Asabrecko sogan* 1486. – Socknen har fått sitt namn från gården *Åsbräcka*. Det innehåller i förleden höjdbeteckningen *ås* eller ett därav bildat ortnamn och i efterleden en motsvarighet till fvn. *brekka* 'backe'. *Åsbräcka* kyrka ligger på en höjd med brant sluttande sida.
- Åsby** tätort, Ås sn, Viske hd, Halland → *Ås*.
- Åsby** by, Edsbro sn, Nardinghundra hd, Uppland → *Edsbro*.
- Åseda** sn, tätort, Uppvidinge hd, Småland. (*af*) *Asidhum* 1364. – Kyrkbyn (nu en tätort) har givit socknen dess namn, som i förleden innehåller ordet *å*, syftande på *Badebodaån*. Efterleden är plural form (se inl. 3.3.1) av ett ord motsvarande dialektordet *sidd* 'sidlänt sluttande mark (vid vatten)'.
- Åse härad** hd, Västergötland. *Asuhæræd* 1200-talets slut. – Till grund för häradsnamnet ligger säkerligen ett ånamn fsv. \**Asa*, avseende *Lannaån* och sammanhängande med bynamnet *Åsen* i socknen → *Ås*.
- Åsele** kn, sn, tätort, Lappland. – Sockennamnet är givet efter lugnvattnet (*Åseleth* 1560) i Ångermanälven vid kyrkbyn. Det innehåller *å* 'älv, å' och *sel* 'lugnvatten i å eller älv'. Ortens sydsamiska namn *Sjeltie* betyder 'kyrkplats, marknadsplats'.
- Åsele lappmark** del av Lappland. – Namnet är ursprungligen en historisk-administrativ benämning på samebygden som handels- och beskattningsområde. Det är givet efter huvudorten → *Åsele*. Namnet ersatte 1695 den äldre benämningen *Ångermannanna lappmark*, som utgår från invånarna i Ångermanland.
- Åsen** tätort, Älvdalens sn, Dalarna. *Åssen* 1539. – Tätorten återgår på en by. Namnet, på sockenmålet i bestämd form pluralis *Åsarne*, innehåller höjdbeteckningen *ås*.
- Åsen** by, Ovan sjö sn, Gästrikland → *Åshammar*.
- Åsen** höjdsträckning längs gränsen mellan Halland och Skåne → *Hallandsås*.
- Åsen** by, Ås sn, Åse hd, Västergötland → *Åse härad*.
- Åsenhöga** sn, Mo hd, Småland. (*ij*) *Assins högga soghn* 1408. – Prästgården har givit socknen dess namn, som betyder 'den höga åsens socken' och åsyftar den markerade åsen söder om kyrkan.
- Åsensbruk** tätort, Skålleruds sn, Nordals hd, Dalsland. – Tätorten har namn efter ett pappersbruk, säkerligen genom förmedling av *Åsensbruk* som namn på en år 1918 inrättad poststation och på en järnvägsstation vid en 1926 öppnad bana. Bruket uppfördes vid gården *Åsen*, belägen vid en *ås*.
- Åshammar** tätort, Ovan sjö sn, Gästrikland. – Tätorten återgår på en bebyggelse vid en smideshammare, varav efterleden. Förleden anger att hammaren anlagts på mark till byn *Åsen* (*i Aase* 1495), som har namn efter läget på en rullstensås.
- Ås härad** hd, Västergötland. *Ashæraði* 1200-talets slut. – Häradet har fått namn efter en samlingsplats på en *ås*. *Tingmark*, gemensamt namn på några torp, och ett par andra namn på *Ting-* talar för att denna samlingsplats kan ha varit en högt belägen *ås* på gränsen mellan Hällstads och Möne socknar.
- Åskloster** gods, Ås sn, Viske hd, Halland. (*in*) *Aascloster* 1318. – Godset, vars huvudbyggnad uppfördes 1806–07, återgår på en kungsladugård. På platsen fanns tidigare ett cisterciens kloster, grundat 1194 och ödelagt på 1500-talet. Förleden innehåller troligast kyrkbyns eller socknens namn (se → *Ås*). Gården har av ortsborna oftast kallats *Kloster*.
- Åsle** sn, Vartofta hd, Västergötland. (*in*) *Asle* 1360 (avser kyrkbyn), *Asla sokn* 1397. – Socknen har fått sitt namn från kyrkbyn. Det innehåller troligen ett fornsvenskt \**asl* 'betesmark'.
- Åsljunga** tätort, Örkelljunga sn, Norra Åsbo hd, Skåne. (*i*) *Assljunge* 1510-talet sen avskr. – Tätorten har vuxit fram kring en by och en därintill 1894 öppnad järnvägsstation. Namnet innehåller *ås* och pluralis (se inl. 3.3.1) av *ljung* i betydelsen 'ljunghed'.
- Åstol** ö, tätort, Rönnängs sn, Tjörns hd, Bohuslän. *Östol*

1673, *Åstol* 1727. – Tätorten har vuxit fram kring sillfiskeindustrin. Namnet, som ursprungligen tillkom ön, har i efterleden föreslagits innehålla ett mot fvn. *hóll* 'hög, backe', norska dialekters *hol* 'låg kulle' svarande ord. Förleden är dunkel.

**Åstorp** kn, samt tätort, Björnekulla förs., Södra Åsbo hd, Skåne. *Astrup* 1356 avskr. – Kommunens namn är givet efter tätorten, som har vuxit fram vid en 1875 öppnad järnvägsstation strax öster om den gamla byn Åstorp (nu i västra delen av samhället). Förleden syftar på byns läge invid → *Söderåsen*. Efterleden är → *torp* 'nybygge'.

**Åstorp** by, Ekeby sn, Olands hd, Uppland → *torp*.

**Åsunda härad** hd, Uppland. *Prouincia Aashundæri* 1344. – Det ursprungliga namnet är sammansatt av fsv. *as* 'ås' och → *hundare*. Den ås som åsyftas är åsen i Enköping, där häradets gamla samlingsplats får antas ha legat. Den moderna formen *Åsunda* beror på anslutning till → *Hagunda härad* och → *Lagunda härad*, namn på två härad i samma del av Uppland.

**Åsunden** sjö, Kinds och Redvägs hd, Västergötland. *Asundi* ca 1325. – Sjönamnet, vars första stavelse i genuint språk uttalas »as», sammanhänger troligen med det norska dialektordet *as* 'jäsning; uppbrusning; hetsighet; storm, oväder'. Namnet kan vara bildat som en sammansättning av *as* och fsv. \**unde* 'sjö', och det betyder då 'sjön med sjögång' e.d. En annan möjlighet är att namnet åsyftar samma väderförhållanden men är bildat som presens particip på -*und*, 'den stormande', till ett verb samhörigt med *as*, vilket ännu lever i det norska dialektala *asa* 'brusa upp' o.d.

**Åsunden** sjö, Kinda hd, Östergötland. *Asund* 1389. – Sjönamnet är bildat till ordet *ås*, antingen som en sammansättning med fsv. \**under* 'sjö' eller som en bildning med ändelsen -*und*, i det senare fallet med innebörden 'sjön som utmärks av åsar'. Vid sjön finns framträdande bergåsar.

**Åtorp** tätort, Nysunds sn, Edsbergs hd, Närke. *Åtorp* 1584 avskr. – Tätorten har vuxit fram ur en by. Namnets förled åsyftar läget vid Letälven. Efterleden är → *torp* 'nybygge'.

**Åtvid** sn, Bankekinds hd, Östergötland. *parrochie Athuide* 1348. – Socknen har fått sitt med fsv. *vidher* 'skog' sammansatta namn från byn Åtvid. Det är visst om namnet betyder 'skogen där det finns åt, dvs. flygfä (bromsar, flugor, mygg o.d.)' eller har uppkommit ur förbindelsen fsv. *at vidhi* 'vid skogen'.

**Åtvidaberg** kn, Östergötland och Småland, samt tätort, Åtvidabergs förs., Bankekinds hd, Östergötland. – Det 1467 belagda ortnamnet har använts om ett bergslag; det är sammansatt av sockennamnet → *Åtvid* och *berg* 'bergverk, gruvfält'.

## Ä

**Älandsbro** tätort, Säbrå sn, Ångermanland. – Tätorten har vuxit fram vid den 1893 öppnade post- och järnvägsstationen. I tätortsnamnet ingår, förutom efterleden *bro*, bynamnet *Åland* (*Ellandh* 1535), vars förled kan vara

dialektordet *äle* 'albestånd'. Gråal har vuxit vid Älandsfjärden och Älandsån. Alternativt kan förleden innehålla ett äldre namn på Älandsån, fsv. \**Ælia*, även detta en bildning till *al*. Efterleden i *Åland* är → *land*.

**Älekulla** sn, Marks hd, Västergötland. *Ællekwille sogn* 1530. – Socknen har fått sitt namn från kyrkbyn. Det innehåller dialektordet *äle* 'albestånd' och höjdbeteckningen *kull(e)*. Vid byn finns höjder.

**Älgarås** sn, tätort, Vadsbo hd, Västergötland. *Elgharaas sokn* 1389. – Socknen har fått sitt namn från kyrkbyn. Det innehåller en gammal genitivform i singularis av djurbeteckningen *älg*, här dock med plural syftning. Älgarås kyrka ligger på en långsträckt terrängupphöjning. Tätorten ligger i anslutning till sockenkyrkan.

**Älghult** sn, tätort, Uppvidinge hd, Småland. (*j*) *Ælghwelta sokn* 1380. – Kyrkbyn har givit socknen dess namn, som innehåller djurbeteckningen *älg* och → *hult*.

**Älgå** sn, Jösse hd, Värmland. (*j*) *Elgha soken* 1400. – Sockennamnet är ett ursprungligt ånamn *Älgån*, fsv. \**Ælgha*, sammansatt av *älg* och *å*. Detta namn har troligen, innan det överfördes till socknen, kommit att beteckna en gård vid åns mynning, en föregångare till → *Stommen*.

**Älmeboda** sn, Konga hd, Småland. (*ij*) *Ælmabodha sokn* 1378. – Kyrkbyn har givit socknen dess namn, som i förleden innehåller fsv. \**ælme* 'almdunge'. Efterleden är pluralis av → *bod*.

**Älmestad** tätort, Hällstads sn, Ås hd, Västergötland. *Almedhzstadha* 1432, *Elmesta* 1529. – Tätorten har utvecklats ur en by. Förleden är oklar, kanske ingår fsv. \**ælme* 'almdunge'. Efterleden innehåller → *sta(d)*.

**Älmhult** kn, samt tätort, Stenbrohults sn, Allbo hd, Småland. – Kommunen har fått namn efter tätorten, som vuxit fram kring industrianläggningar och den 1862 öppnade järnvägslinjen. Namnet, som ursprungligen tillkommit en gård (*i Älmhult* 1545, *i Älmhult* 1667), innehåller träd-beteckningen *alm*, senare fsv. \**ælme* 'almdunge', och → *hult*.

**Älmsta** tätort, Väddö sn, Väddö och Häverö skg, Uppland. (*j*) *Elmestadha* 1409. – Tätorten har fått sitt namn efter byn Älmsta. Det innehåller i förleden möjligen fsv. \**ælme* 'almdunge'. Efterleden är → *sta(d)*.

**Älta** tätort, Nacka stad, Södermanland. (*ij*) *Elphæ* 1397 (avser en gård). – Ortnamnet avsåg äldst Ältasjön och har via herrgården Älta förmedlats till tätorten. I namnet ingår ett fornsvenskt \**ælm(p)t* 'svan', som i olika former uppträder i en rad ortnamn. Namnet betyder således 'Svansjön'.

**Ältamåla** bebyggelse, Sillhövda sn, Medelstads hd, Blekinge → *måla*.

**Älvdalen** kn, samt sn, tätort, Dalarna. (*tiil*) *Elffuedalen* 1525. – Tätorten är framvuxen vid kyrkan. Socknen bröts ut ur Mora socken 1586. *Älvdalen* fungerade dessförinnan som bygdenamn med syftning på Österdalälvens dalgång.

**Älvdals härad** hd, Värmland. (*j*) *Elwedalen* 1415. – Bygden och det därefter benämnda häradet har namn efter



den äldsta bygdens läge i Klarälvens dalgång. Ett äldre namn på den södra delen av häradet var *Ekshärad* (*Ekes härad* 1300-talets slut), bevarat som namn på socknen → *Ekshärad*. – Bild 79.

**Älvestad** sn, Bobergs hd, Östergötland. *Ælluistadhūm* 1323. – Socknen har fått sitt namn från kyrkbyn. Förleden kan innehålla ett mansnamn fsv. \**Ælve*. Efterleden är → *sta(d)*.

**Älvkarleby** kn, samt sn och tätort, Örbyhus hd, Uppland. (in) *Eluekarlebui* 1100-talets senare del (avser byn). – Namnet, som ursprungligen avsåg en by, innehåller i förleden en inbyggarbeteckning fsv. *ælvakarlar*, syftande på befolkningen kring Dalälvens nedersta lopp. Efterleden är → *by* 'gård; by'.

**Älvros** sn, tätort, Härjedalen. *Ælfuar os* 1273 avskr. – Tätorten har fått namn efter kyrkbyn och socknen. Namnet är sammansatt av en gammal genitivform av *älv* samt *os* 'myrning'. Det betyder således 'älvmyrningen' och syftar på Norrälvens utflöde i Ljusnan. – Bild 80, s. 384.

**Älvsbacka** sn, Nyeds hd, Värmland. – Socknen bröts ut ur Nyeds socken 1819 och fick sitt namn efter järnbruket Älvsbacka, som anlagts 1642 vid en mellan sjöarna Grasmången och Lersjön belägen gård med detta namn (*Eldzbacken* 1600, *Elfzbacken* 1601, *Elofzbacken* 1610). Namnets förled utgörs sannolikt av mansnamnet *Elov*. Efterleden innehåller *backe*, äldst i singularis, senare med form på *-a* efter mönster av plurala ortnamn (se inl. 3.3.1). Järnbruket har också kallats *Östanås*, då det delvis också var beläget på ägora till gården Östanås. Dess namn (*Östanå* 1609, *Östannå* eller *Brännåss* 1637, *Östanåås* el. *Brenås*

Bild 79. Älvdals härad. Älvdals härad i Värmland har fått sitt namn av den äldsta bygdens läge i Klarälvens smala dalgång. Bilden visar en utsikt vid Vingång i Dalby socken, tecknad av J. A. Winquist vid 1800-talets mitt.

Ur: *Wermland i teckningar*, utg. av Franz von Schéele & Uno Troili (1867).

1652) löd ursprungligen *Östanå* efter läget öster om en å; det omformades senare i anslutning till gårdens nu ej längre brukade alternativnamn *Brännås*, där förleden är dialektens *bränna* 'svedjefall'.

**Älvsborg** förs. i Göteborgs stift, Västergötland. – Församlingen är 1967 utbruten ur Västra Frölunda församling. Namnet är givet efter → *Älvsborgs fästning*.

**Älvsborgs fästning** förr slott och fästning, Göteborgs stad, Västergötland. *Eluesborg(h)* 1366. – *Älvsborg* innehåller troligen ett fornsvenskt \**ælföse* 'älvmyrning' och namnet betyder då 'borgen vid älvens (Göta älvs) utlopp'.

**Älvsborgs län** f.d. län. – Länsnamnet är bildat till borg- eller fästningsnamnet *Älvsborg* (→ *Älvsborgs fästning*) vid Göta älvs myrning. Då länet inrättades 1634, ingick även västgotadelen av → *Göteborgs och Bohus län*. Länet ingår nu i → *Västra Götalands län*.

**Älvsby** sn, Norrbotten. – Namnet har troligen tillkommit vid bildandet av Älvsby kapellag 1781, jfr → *Älvsbyn*. Det syftar på läget vid Piteälven.

**Älvsbyn** kn, tätort, Norrbotten. – Namnet är bestämd form av → *Älvsby*. Det är samlingsnamn för de tre byarna Ytterbyn, Nederbyn och Övre byn. Byns umesamiska namn är *Tentjavällie* 'Ängsvallen'.

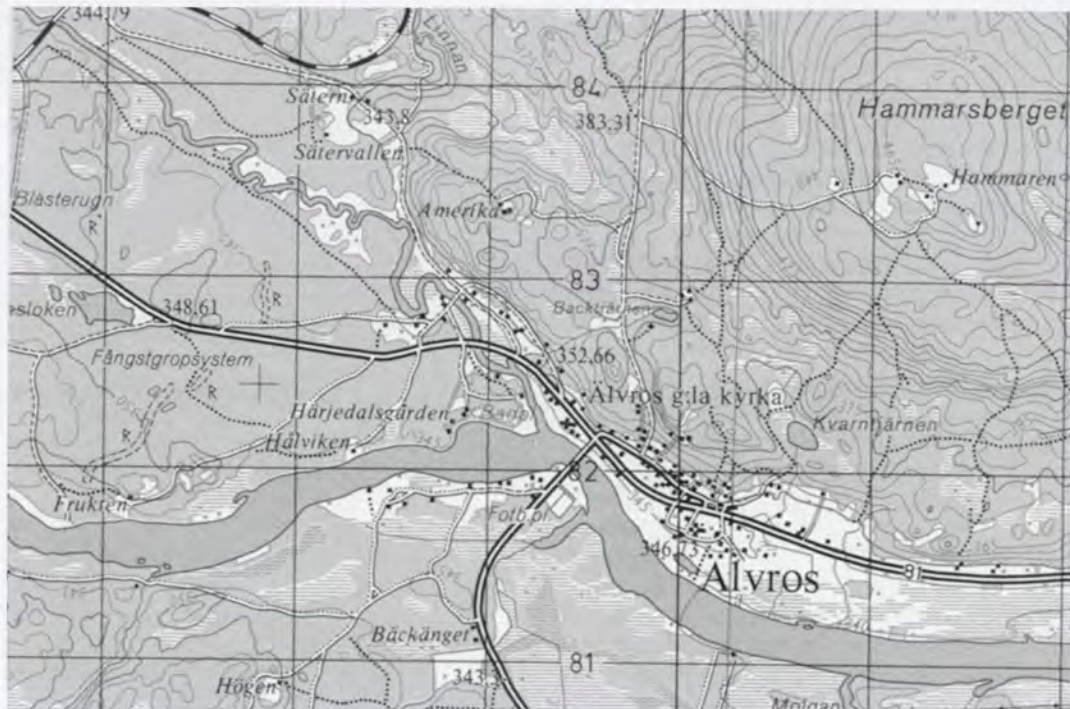


Bild 80. Älvros. Norrälven är det mindre, slingrande vattendraget som från nordväst rinner ut i Ljusnan vid kyrkan i Älvros 'älvmynningen'. Ur Terrängkartan © Lantmäteriverket Gävle 2003. Medgivande M2003/1585.

**Älvsereg** sn, tätort, Kinds hd, Västergötland. (i) *Eleffzredh sochn* 1417. – Tätorten är framvuxen kring sockenkyrkan och en år 1896 inrättad och efter socknen namngiven järnvägs- och poststation. Socken har namn efter den tidigare kyrkbyn, nu kallad → *Stommen* (Älvse-red *Stommen*), 2 km från tätorten. Där vittnar en ödekyrkogård om läget för den medeltida kyrkan. Förleden innehåller mansnamnet fsv. *Elef*. Efterleden är → *ryd* 'röjning'.

**Älvsjö** stadsdel, Stockholms stad. *Elffuesio* 1461 (avser gården). – Ortnamnet är övertaget från gården Älvsjö, vars byggnader ännu finns kvar invid mässområdet och stationen. I förleden har man velat se ett mansnamn fsv. \**Älve*, en tolkning som dock får betraktas som osäker. Senare leden är *sjö*, syftande på den nu försvunna Brännkyrkasjön eller Kyrksjön vilken låg öster om gården och söder om Brännkyrka kyrka.

**Älvsnabben** ö, Muskö sn, Sotholms hd, Södermanland. – Namnet finns upptaget redan i den beskrivning av segel- leden längs Sveriges östkust (upp till Arholma) som finns bevarad i kung Valdemars jordebok från mitten av 1200-talet (avskr. ca 1300). Namnet skrivs där *Alæsnap*. Efterleden innehåller ordet *nabb* 'spets', 'något utskjutande',

som är väl styrkt i ortnamn från östkusten med syftning på udar o.d. Förleden har antagits innehålla djurbeteckningen *älg*; namnet skulle då vara ett jämförelsenamn med innebörden 'udden som liknar en älgmule'. Alternativt kan förleden innehålla dialektordet *äle* 'aldunge'.

**Älvsåker** sn, Fjäre hd, Halland. (j) *Elzhager sogan* 1461 avskr. – Socken har övertagit namnet från kyrkbyn. Förleden tycks innehålla mansnamnet fda. *Elef*. Efterleden är → *åker*. Stavningen *Elfs-*, senare ändrad till *Älvs-*, är belagd först 1825.

**Älvängen** tätort, Starrkärrs sn, Ale hd, Västergötland. *Elfängen* 1897 (avser järnvägsstation), *Älfängarna* 1897 (avser ägomark). – Tätorten är framvuxen kring en 1885 tillkommen post- och järnvägsstation. Den namngavs efter läget på åkrar, längre tillbaka ångar, vid Göta älv.

**Äng** tätort, Barkeryds sn, Tveta hd, Småland. *Änng* 1542. – Tätorten har vuxit fram vid industrianläggningar på orten. Namnet, som ursprungligen tillkommit en gård, innehåller ordet *äng*.

**Ängby, Norra, Södra** stadsdelar, Stockholms stad. (i) *Engiaby* 1409. – Stadsdelarna är byggda på mark tillhörig säteriet Stora Ängby. Namnet innehåller *äng* och → *by* 'gård; by'.

**Änge** tätort, Offerdals sn, Jämtland. (i) *Ængiom* 1420-talet. – Tätorten har namn efter byn Änge. Det innehåller en pluralform (se inl. 3.3.1) av *änge* 'ängsmark'.

**Ängelholm** kn, stad, Skåne. *Engelholm* 1516 avskr. – Sta-

dens namn kan innehålla ett ord fda. \**ængil* 'krökning' eller 'förträngning'. Det syftar i så fall antingen på den markerade krök som Rönne å bildar runt stadens äldsta delar eller på den kraftiga förträngningen av den därav bildade landtungan. Efterleden är sannolikt schablonmässigt given i anslutning till äldre borgnamn på → *holm*; någon försvarsanläggning på platsen har aldrig funnits.

**Ängelsberg** samhälle, Västervåla sn, Gamla Norbergs hd, Västmanland. (i) *Ænglikobygning* 1399. – Bebyggelsen har vuxit fram kring ett gammalt järnbruk och en strax söder därom belägen järnvägsstation, öppnad 1876. Namnets ursprungsform innehåller det under medeltiden från lågtyskan inkomna mansnamnet *Ænglika* och → *benning* '(hytt)byggnad'. Den ombildade förledsformen *Ängels-* uppträder äldst 1680 (*Engelsbenning*), och 1754, i en topografisk beskrivning över Västmanland, omtalas järnbruket som *Engelsbärg* eller *Englikbenning*. Den officiella namnformen i jordregistret ändrades först 1963 från *Englikbenning* till *Ängelsberg*.

**Ängeltofta** gods, Barkåkra sn, Bjäre hd, Skåne. *Engelthoffte* 1624. – Namnet kan i förleden innehålla mansnamnet fda. *Engli*. Efterleden innehåller *toft*, en sidoförm till → *tomt*.

**Ängersjö** sn, Hälsingland. *Ängelsjö* 1542. – Denna unga socknen har namn efter kyrkbyn belägen vid Ängersjön, i sin tur namngiven efter sin utloppså *Ängran* (*Ängraån*, *Ängerån*). Åns namn är bildat till ett ord, som i sin tur är bildat till dialektordet *ång* 'trång'. Det syftar på att ån i sitt nedre lopp skurit sig ned i en kanjonliknande dal med höga och branta sidor.

**Ängran** å, Ängersjö sn, Hälsingland → *Ängersjö*.

**Ängsvik** tätort, Värmdö sn och skg, Uppland. – Ort-namnet är övertaget från det gamla komministerbostället. Namnet har ursprungligen avsett den innersta delen av Trattfjärden vid vars botten ängsmarker breder ut sig.

**Ängsö** sn, gods, Ytterturbo hd, Västmanland. (in) *Engsygo* 1272 (avser ön), *Ængsø* 1307 (avser ön). – Detta ursprungliga önamn (nu *Ängsön*) är sammansatt av genitiv av *änge* 'äng' och *ö*.

**Äppelbo** sn, tätort, Dalarna. (i) *Æplabodom* 1417 avskr. – Tätorten består av byar vid kyrkan. Namnet, som ännu 1595 avsåg en by i Järna socken men 1620 uppträder som sockennamn, har ursprungligen syftat på fäbodan, varav efterledens plurala form av → *bod*. I förleden ingår ordet *äpple*, här kanske med syftning på en blickfångande vildapel eller ett apelbestånd.

**Äppelviken** stadsdel, Stockholms stad. – Stadsdelsnamnet, övertaget från en mindre bebyggelse (*Äppelwiken* 1754), innehåller orden *äpple* och *vik* och har ursprungligen avsett viken mellan Mälarparken och Borgberget. Den närmare bakgrunden till namnet är dock ej känd.

**Ärentuna** sn, Norunda hd, Uppland. (in) *Ernetunum* 1316. – Sockennamnet är övertaget från kyrkbyn. Efterleden är → *tuna*. Förleden är flertydig och kan bl.a. innehålla ett fsv. \**ærn* 'grusö, grusig mark' (→ *arin*), syftande

på terrängen vid kyrkbyn. Alternativt har förleden sammanhållits med den i → *Härnevi*.

**Ärja** by, Åkers sn och hd, Södermanland. – *Ärja* var under medeltiden också namnet på en socken (*ecclesie de Arem* 1275). Namnets förled innehåller en motsvarighet till fvn. *ari* 'örn'. Den markerade höjd där byn ligger har troligen varit ett tillhåll för örnar under forntiden. Efterleden är → *hem* 'boplatz; gård'.

**Ärla** sn, tätort, Österrekarne hd, Södermanland. *Ærlæ-sokn* 1278. – Sockennamnet åsyftar stenbunden backerräng vid kyrkplatsen. Det innehåller dialektordet *ärl* (eller dess sidoförm *ärle*) 'hård; ugnsbotten, bottensten i (bak)ugn; småstenig jord, grusblandad alv' e.d. Den efter socknen namngivna tätorten, som ligger i en annan del av socknen än kyrkan, har vuxit fram kring Ärla järnvägsstation, öppnad 1895.

**Ärlinghundra härad** hd, Uppland. (*de ...*) *Arlenningia-hundære* 1298 avskr., (in) *prouincia Aarland* 1316, *Prouincia Arlendahundæri* 1344. – *Arland* är namn på en gammal bygd, som inordnats i hundaresorganisationen (→ *hundare*). Till *Arland* har bildats två olika fornsvenska inbyggarteckningar, dels *arlendar*, dels *arlænding(i)ar*, och med dessa inbyggarteckningar har bildats nya namn på hundaret, *Arlända hundare* och *Arländing(i)a hundare*, dvs. 'Arlandsbornas hundare'.

*Arland* har tilltalande härletts ur ett äldre \**Ardhland* 'åkerland' (jfr → *land*), med motsvarigheter i tyska och fornengelska ord. Det är ovissat vilket område som gett upphov till bygdenamnet *Arland* och hur stort det varit. Häradsnamnet ingår i sockennamnet → *Husby-Ärlinghundra*. Det har övervägts att kyrkbyn i Husby-Ärlinghundra socken skulle vara det ursprungliga *Arland*, men dess namn, fsv. *Husaby Arland*, är nog snarare ett uppfatta som 'husabyn i Arland' än som 'husabyn (som heter) Arland' (jfr → *husaby*). *Arland* har inspirerat till flygplatsnamnet → *Arlanda*.

Fsv. *Arländing(i)a hundare* har utvecklats till det moderna *Ärlinghundra*, där namnelementet *hundare* lever kvar i *-hundra*. Formen med *ä*-ljud i namnets början, som tidigast är betygad från 1300-talets slut (*Ærlenningia hundare* 1392), beror på en dialektal övergång *a* > *ä* framför *r* + konsonant.

**Ärnevi** by, Funbo sn, Rasbo hd, Uppland → *Härnevi*.

**Ärtemark** sn, Vedbo hd, Dalmland. *Aretamarkh* 1330-talet, *Artamark* 1531. – Namnet har tolkats som '(den del av) Markerna som ligger vid sjön Ärtingen'. *Ärtemark* innehåller med denna tolkning ett om Ärtingen tidigare brukat namn fsv. \**Arte* < \**Alpte* (till en motsvarighet till fvn. *alpt* 'svan'). Ordet → *mark* betyder bl.a. 'gränsskog' (jfr → *Nordmarks härad*).

**Äs** gods, Julita sn, Oppunda hd, Södermanland → *Åsköping*.

**Åsköping** tätort, Julita sn, Oppunda hd, Södermanland. *Ås köping* 1899. – Tätorten återgår på en mindre bebyggelse. Namnet har varit i bruk åtminstone sedan 1870-talet. Förledens anknytning till det närliggande godset *Ås*

har helt eller delvis sin bakgrund i att postkontoret 1834 flyttades från godset till nuvarande Åsköping, dock med bibehållande av namnet *Ås* (ändrat till *Julita* 1918). Efterleden i *Åsköping* syftar säkerligen på samhällets funktion som marknadsplats och torde också ha tillagts för att skilja orten från godset. Godsnamnet (*Ess* 1535) betyder 'ås' med syftning på läge vid en rullstensås.

**Åspered** sn, tätort, Ås hd, Västergötland. *Esperuth sokn* 1409. – Socknen har fått sitt namn från kyrkbyn. Det innehåller dialektordet *åspe* 'aspbestånd' och i efterleden → *rud* 'röjning' eller det liktydiga → *ryd*.

**Åsperöd** tätort, Vanstads sn, Färs hd, Skåne. – Tätorten har vuxit fram på ägora till byn Björkeröd kring en järnvägsstation, öppnad 1866. Järnvägsstationen namngavs emellertid av okänd anledning i stället efter den öster därom belägna byn Åsperöd i Tranås socken, Ingelstads härad. Dess namn (in *Esperuth* 1300-talets senare del) är sammansatt av dialektordet *åspe* 'aspbestånd' och → *rud* 'röjning'.

**Åsphult** sn, Gälds hd, Skåne. *Eszpolt* 1509 avskr. – Sockennamnet, lånat från kyrkbyn, är sammansatt av dialektordet *åspe* 'aspbestånd' och → *hult*.

**Åspinge** sn, Frosta hd, Skåne. (in) *parrochia Aepingæ* 1289 avskr. – Socknen har sitt namn efter kyrkbyn. Det är en bildning med → *-inge* till trädbeteckningen *asp* eller dialektordet *åspe* 'aspbestånd' eller till ett ortnamn innehållande något av dessa ord.

**Åsplunda** gods, Rinkaby sn, Glanshammars hd, Närke. (j) *Espelund* 1386. – Åsplunda blev säteri på 1610-talet och namnet övertogs från byn Åsplunda. I förleden ingår dialektordet *åspe* 'aspbestånd'. Efterleden, som under medeltiden omväxlande skrivs med singular och plural form (se inl. 3.3.1), innehåller *lund* 'skogsdunge'.

**Åspö** sn, Vemmenhög hd, Skåne. (de) *Espe* 1388. – Sockennamnet, givet efter kyrkbyn, innehåller dialektordet *åspe* 'aspbestånd' med senare ombildning till *-ö*.

**Ätran** tätort, Gunnarps sn, Faurås hd, Halland. – Tätorten är framvuxen kring järnvägsstationen Ätran, som 1887 inrättades i byn Esered. Namnet förklaras inte bara av stationens läge vid ån → *Ätran* utan också av att det främsta syftet med järnvägslinjen mellan stationerna Ätran och Fegen, den senare i samma socken, var att skapa en förbindelse mellan flottslederna i ån Ätrån och sjön Fegens vattensystem.

**Ätran** å i Halland och Västergötland. (*ultra* ['på andra sidan']) *Ethra* 1283. – Ån är omnämnd första gången 1177. Namnet har grundbetydelsen 'något svällande' och är besläktat med ordet *etter* 'gift; var (i böld eller sår)'. Alltså kan det tolkas som 'den översvämmade (ån)'.

## Ö

**Öckerö** kn, samt sn, tätort, ö, Västra Hisings hd, Bohuslän. *Eikr eyia* 1200-talet. – Namnet, som ursprungligen tillkommit ön Öckerö, innehåller en gammal genitivform i singularis av trädbeteckningen *ek*, antingen med kol-

lektiv betydelse eller syftande på ett ensamt träd. Tätorten har vuxit fram på ön i samband med fiskerinäringen.

**Ödeborg** sn, tätort, Valbo hd, Dalsland. *Ödborg kirke* 1531. – Socknen har fått sitt namn från kyrkbyn. Förleden tycks innehålla adjektivet *öde*, senare leden innehåller *borg*. På höjden Borrås nära kyrkan finns lämningar efter en fornborg. Ödeborgs järnvägsstation anlades vid en 1895 öppnad järnväg. Tätorten har vuxit fram vid stationen, ett stycke väster om sockenkyrkan.

**Ödeby** sn, Glanshammars hd, Närke. (*De*) *Øyuum* 1314?, (in ...) *Øboo* 1346. – Socknen har fått sitt namn efter platsen där kyrkan byggdes, en ö i sjön Väringen. Den äldsta anträffade namnformen är fsv. *Øium*, som innehåller dativ pluralis (se inl. 3.3.1) av ordet *ö*. Formen *Øbo* återgår på genitiv pluralis av fsv. *öbo(e)* 'invånare på ön', och namnet betyder sålunda 'öbornas socken'. *Øbo* har senare omytts till *Øby*, *Ødby* och *Ødeby* (1600-talet).

**Ödenäs** sn, Kullings hd, Västergötland. *Ødhenæs* 1396. – Sockennamnet har lånats från kyrkbyn. Det betyder 'det öde näset' eller möjligen 'den bebyggelse Näs som ligger (har legat) öde'. Kyrkbyn ligger på ett skogrikt näs mellan Ömmern, Ören och Laxån.

**Ödeshög** sn, tätort, Lysings hd, Östergötland. *Ødhisogh* 1318 (avser kyrkbyn). – Socknen har fått sitt namn från kyrkbyn. Det innehåller i förleden sannolikt genitiv av ett mansnamn fsv. \**Ødhir*. Efterleden är → *hög*. Tätorten har vuxit fram ur kyrkbyn.

**Ödestugu** sn, Västra hd, Småland. (in) *Ødhistuw* 1295, (*de* ...) *Øæstufhu* 1300-talets början, *Ødaxtowo* 1330. – Kyrkbyn har givit socknen dess namn, som troligen innehåller genitiv av det fornsvenska mansnamnet *Ødagh* och en böjningsform av fsv. *stuva* 'stuga'.

**Ödetofta** by, Tolgs sn, Norrvinge hd, Småland → *tomt*.

**Ödmården** skog i den östra delen av gränsområdet mellan Gästrikland och Hälsingland. *Emordh* 1302, (*melum* ...) *Ødhmordhæ* ca 1350. – Det är oklart om förleden innehåller → *ed* i en äldre betydelse 'stig, väg', här i så fall åsyftande Norrstigen (→ *Nordanstig*), eller adjektivet *öde* 'ödslig'. Efterleden, fsv. \**mordher*, en sidoförm till fsv. \**mardher*, innehåller en motsvarighet till det från Gotland kända dialektordet *mord* 'grovt grus', vilket på andra håll kanske förekommit också med syftning på blockrik mark (jfr → *Kolmården*). Namnet kan tolkas som 'det av grovt grus, sand eller stenblock kännetecknade (skogs)området som genomlöps av en (huvud)stig' eller 'det ödsliga, av grovt grus, sand eller stenblock kännetecknade (skogs)området'.

**Ödskölt** sn, Vedbo hd, Dalsland. *Ødskæl* 1502, *Eskholt* 1531. – Socknen har fått sitt namn från gården Ödskölt. Förleden tycks innehålla dialektordet *åske* 'bestånd av ask'. Efterleden innehåller *holt*, en sidoförm till → *hult*.

**Ödsmål** sn, tätort, Inlands Nordre hd, Bohuslän. (j) *Auzmalum* ca 1400, (j) *Ausmala sokn* ca 1400. – Tätorten har vuxit fram ur byn Ödsmål. Namnet, som ursprungligen tillkom prästgården, innehåller ett pluralt (se inl. 3.3.1) fvn. *auðnmál* 'avgränsat område, som röjts upp på förut

- obrutten mark'. Namnet är relativt vanligt i Västsverige.
- Ödåkra** tätort, Fleninge sn, Luggude hd, Skåne. *Öagre* 1524. – Tätorten har vuxit fram kring en 1885 öppnad järnvägsstation invid byn Ödåkra. Namnet är sammansatt av adjektivet *öde* och → *åker*. Marken synes alltså en tid ha legat öde. Kanske åsyftar dock namnet i stället det förhållandet att området varit obebott, medan marken kan ha varit brukad.
- Öggestorp** sn, tätort, Tveta hd, Småland. (*in*) *Yggelstorp* 1268. – Kyrkbyn (nu en tätort) har givit socknen dess namn, som i förleden har föreslagits innehålla genitiv av ett mansnamn, kanske fsv. *Hyggiolf*. Efterleden är → *torp* 'nybygge'.
- Öglunda** sn, Valle hd, Västergötland. *Øghalundum* 1286. – Socknen har fått sitt namn från kyrkbyn. Det plurala (se inl. 3.3.1) ortnamnet innehåller i efterleden *lund*. Förleden är oklar; den innehåller möjligen ett mansbinamn fsv. \**Øgha*.
- Öja** sn, Gotland. *Oja* 1300-talet avskr., (*i*) *oyu* ca 1400 (med runor). – Sockennamnet innehåller en böjningsform av *ö* och kan ursprungligen ha syftat på en eller flera öar, vilka nu genom landhöjningen förenats med det gotländska fastlandet.
- Öja** sn, Herrestads hd, Skåne. (*in*) *Øyia* 1334 (avser kyrkbyn). – Sockennamnet, lånat från kyrkbyn, innehåller en böjningsform av *ö* i betydelsen 'upphöjning i sankmark'.
- Öja** sn, Kinnevalds hd, Småland. (*aff*) *Øyom* 1368. – Kyrkbyn har givit socknen dess namn, som innehåller plural form (se inl. 3.3.1) av ordet *ö* i betydelsen 'upphöjning i sankmark'. Byn ligger söder om Helgaån på ett något upphöjt torrare parti och är omgiven av lägre liggande, sankare mark.
- Öja** ö, Torö sn, Sotholms hd, Södermanland. (*j*) *Øya* 1504 (avser en by). – Namnet, som tidigare även avsåg en by på norra delen av ön, innehåller en böjningsform av ordet *ö*.
- Öja** sn, Västerrekarne hd, Södermanland. (*De*) *Øyum* 1314? – Socknen har lånat sitt namn från kyrkbyn. Det innehåller pluralis (se inl. 3.3.1) av ordet *ö*, som här har betydelsen 'land vid vatten; upphöjning i sankmark' e.d. Öja kyrka och kyrkby ligger mellan två vattendrag och nära låg mark som före Hjälmarens sänkning på 1800-talet bör ha varit vattenrikare än nu.
- Öjaby** sn, Kinnevalds hd, Småland. (*de*) *Øaby* 1273. – Kyrkbyn har givit socknen dess namn, som i förleden innehåller fornsvensk genitiv pluralis av ordet *ö*. Efterleden är → *by* 'gård; by'. Ortnamnets betydelse är säkerligen 'byn innanför öarna'. Koncentrationen av öar i den sydvästra viken av Helgasjön utanför Öjaby är påfallande.
- Öje** tätort, Malungs sn, Dalarna. *Øjje* 1539. – Tätorten har vuxit fram ur en by. Denna ligger vid sjön Öjen och har övertagit sjönamnet, fsv. \**Øie*, en bildning till *ö*, eller \**Øiasior* (sammansatt av genitiv pluralis *öia* av fsv. *ø* 'ö' och fsv. *sior* 'sjö'). I det senare fallet har formen *Öje* uppstått genom förkortning. Sjön är rik på öar.
- Öjebyn** tätort, Piteå sn, Norrbotten. (*i*) *Øyaby* 1481. – Tätorten har utvecklats ur en by. I förleden ingår genitiv

singularis *öia(r)* av fsv. *ø* 'ö'. Efterleden innehåller → *by* 'gård; by'. Området där byn ligger var sannolikt en ö vid namnets tillkomst.

- Öjen** sjö, Malungs sn, Dalarna → *Öje*.
- Öjersjö** tätort, Partille sn, Sävedals hd, Västergötland. – Tätorten har vuxit fram vid en bebyggelse längs E 20 och riksväg 40. Namnet (*Øiersridtt* 1530), som är hämtat från den sydväst om denna bebyggelse belägna byn, innehåller mansnamnet fsv. *Øiar* och → *ryd* 'röjning'. *Øjarsryd* har redan på 1500-talet i uttalet övergått till *Öjerse*, vars *-rs*-sammansmält till ett enda ljud (som i *fors*). När efterleden inte längre var genomskinlig, låg anslutningen till *sjö* nära till hands.
- Öjebettern** sjö, Kroppa och Lungsunds snr, Färnebo hd, Värmland. *Øjebettern* ca 1639. – Sjönamnets förled är fornsvensk genitiv singularis eller pluralis av ordet *ö*; mitt i sjön finns en större ö, Storholmen, och strax norr därom en mindre holme, Stegeholmen. Efterleden innehåller, liksom → *Vättern*, ett fornsvenskt ord \**vætur* 'vatten'. Med sjön sammanhänger sjöarna → *Alkvettern*, → *Frövettern* och → *Ullvettern*. Ett binamn på sjön är *Fors-sjön*, givet efter det gamla järnbruket → *Storfors*; större delen av sjön och dess stränder har tillhört bruket.
- Ökna** sn, Östra hd, Småland. (*in*) *Almenningsøkne* 1340 avskr., *Øckne* 1551. – Kyrkbyn har givit socknen dess namn, som är bildat till fsv. *økn* 'ödemark'. Kyrkbyn och socknen ligger i skogsbygd. Tillägget *Allmännings-* i den äldre skrivningen torde åsyfta gemensamt ägande.
- Öknebo härad** hd, Södermanland. (*ij*) *Øknabo hundaræ* 1364. – Namnet innehåller genitiv av en plural inbyggarebeteckning, fsv. *øknboar*, bildad till fsv. *økn* 'ödemark'. Anledningen till att häradsområdet karakteriserats som ödemark bör vara den omfattande skogsmarken i västra delen av häradet.
- Öland** ö, landskap. (*de*) *Ølandia* 1268. – Namnet på Sveriges näst största ö kan förstas på två olika sätt. Antingen kan det innehålla det sammansatta ordet fsv. *øland* 'ö' eller också kan det röra sig om en först vid namnbildningen tillkommen sammansättning av *ö* och *land*. Efterledens → *land* skall i det senare fallet snarast uppfattas som 'land, landskap' e.d., jfr t.ex. → *Södermanland* 'södermännens land'. Namnet betyder således antingen bara 'ön' eller också 'ölandet'.
- Öljaren** sjö, Julita och Österåkers snr, Oppunda hd, Södermanland. *Ølyeren* 1560. – Sjönamnet tycks snarast återgå på ett fornsvenskt \**Yli* (böjd form \**Ylia*) 'den uppvällande, lätttröliga sjön', som sammanhänger med fsv. *vælla* 'välla, bubbla upp, flöda; komma i kokning'. Öljaren utmärks av att dess vatten hastigt kan bli oroligt.
- Öljehult** sn, Bräkne hd, Blekinge. *Ølleholt* 1583 (avser kyrkbyn). – Kyrkbyn har givit socknen dess namn, som i efterleden innehåller → *hult* och i förleden troligen ett äldre namn fda. \**Ylia* 'den sjudande, svällande' (jfr → *Öljaren*) på den förbiflytande Lillån.
- Ölman** vattendrag, Ölme hd, Värmland → *Ölme*. – *Bild 81, s. 360*.

**Ölmbrotorp** tätort, Axbergs sn, Örebro hd, Närke. (*in*) *Almborstorp* 1326 samtida avskr. (osäker identifiering), *Ölmebrostorp* 1600. – Tätorten har vuxit fram vid gården Ölmbrotorp. Namnet innehåller i efterleden → *torp* 'nybygge'. Förleden är dunkel.

**Ölme** sn, Ölme hd, Värmland. *Ölmehæredh* 1386 – Sockennamnet är ett ursprungligt bygdenamn, som också kommit i bruk som häradsnamn (→ *Ölme härad*). Det är en ursprunglig sammansättning med efterleden → *härad* i betydelsen 'bygd' och betyder 'bygden kring ån Ölman'. Änamnet kan sammanhånga med norska dialekters *ulma* 'bli lätt ankommen eller möglig' och värmländskt *ul* 'härskan, illaluktande' eller med västgötskt *ulma* 'mörkna', *ulmig* 'mulen'; ån är trögflytande och grumlig. – *Bild 81*, s. 360.

**Ölme härad** hd, Värmland. (*j*) *Wlma herrit* 1491. – Namnet är ett bygdenamn, som kommit att brukas som både härads- och sockennamn. Se → *Ölme*.

**Ölmevalla** sn, Fjäre hd, Halland. (*j*) *Ölmewallasogn* 1455. – Socknen har övertagit namnet från kyrkbyn, omfattande bl.a. nuvarande Ölmevalla prästgård. Förleden innehåller kanske genitiv fda. \**Ylmar* eller \**Ylmu* av ett ånamn, fda. \**Ylm* eller \**Ylma*, avseende bäcken norr om sockenkyrkan (jfr → *Ölme*). Efterleden innehåller *vall* 'slät, gräsbevuxen mark'.

**Ölmstad** sn, tätort, Vista hd, Småland. *Ylmstadhe* 1296 avskr., *Ecclesie Ölmstathum* 1336. – Socknen har fått sitt namn efter kyrkbyn (nu en tätort). Förleden har föreslagits innehålla ett vattendragsnamn, fsv. \**Ylma*, \**Ølma* (jfr → *Ölme*). Efterleden är → *sta(d)*.

**Ölserud** sn, Näs hd, Värmland. *parochie Ølæsersrudh* 1354. – Sockennamnet är troligen övertaget från Prästgården. Det innehåller mansnamnet fsv. *Ølver* och → *rud* 'röjning'.

**Ölsremma** sn, Kinds hd, Västergötland. *Ylwisrym* 1351, *Ylwesrema* (genitiv) 1413 avskr. – Socknen har fått sitt namn från gården Ölsremma (Stommen, → *Stommen*). Det innehåller i förleden genitiv av ett mansnamn fsv. \**Ylvir* eller av ett fornsvenskt \**ylyve* 'varghop, vargbestånd' och i efterleden sannolikt *rem* som beteckning för en långsträckt höjd eller annan remliknande terrängformation.

**Öm** sn, Kåkindes hd, Västergötland. – Den först 1917 bildade socknen har fått sitt namn från byn Öm (*Öm* 1540). Det innehåller *ö* i betydelsen 'land vid vatten' och → *hem* 'boplats; gård'. Byen ligger vid ån Ösan.

**Ömmesala** gd, Långhems sn, Kinds hd, Västergötland → *sal*.

**Ön** tätort, ö vid Luleälven, Överluleå sn, Norrbotten → *Sävastön*.

**Önnarp** sn, Vemmenhögs hd, Skåne. *Ønerup* 1510-talet. – Sockennamnet, som ursprungligen avsåg kyrkbyn, innehåller mansnamnet fda. *Ønd* och → *torp* 'nybygge'.

**Öneköp** by, Långaröds sn, Färs hd, Skåne. *Øndekøff* 1570-talet. – Namnets förled innehåller mansnamnet fda. *Ønd*. Efterleden är *köp* 'köpt gård; köpt mark'.

**Önnestad** sn, tätort, Västra Göinge hd, Skåne. *ecclesie Ønastathæ* 1337. – Sockennamnet, som är givet efter kyrkbyn (nu en tätort), innehåller ett ord fda. \**øthna(r)-stath* 'ödemark'.

**Önsta** förs., Västerås stad, Västmanland. – Församlingen bröts ut ur Skerike församling 1991 och omfattar norra delen av f.d. S:t Ilians socken. Namnet, som är givet efter gården Önsta (*i Ødnastum* 1411), innehåller mansnamnet fsv. *Ødhn* och → *sta(d)*.

**Önum** sn, Barne hd, Västergötland. *Ønem* 1422 (avser kyrkbyn). – Socknen har fått sitt namn från kyrkbyn. Förleden innehåller troligen fsv. *ødhn* 'öken, ödemark' med syftning på öde, obodd sandmark vid byn. Efterleden är → *hem* 'boplats; gård'.

**ör** Ordet *ör* 'grus(bank)' är vanligt i svenska ortnamn och förekommer både i enkel form (→ *Ör*, → *Öra* samt de norrbottniska bebyggelserna *Örarna* och *Ören*) och i sammansättningar dels som förled (→ *Örby*, → *Örebro*, → *Öregrund*), dels som efterled (→ *Kuggören*, → *Kungsör*, → *Skånör*). Det finns också exempel på andra typer av ortnamnsbildningar till ordet *ör* (→ *Öran*, → *Oran*, det senare sammanhängande med en dialektal biform *or*). Vad betydelsen 'grusbank' beträffar, kan det vara intressant att notera att ordet *ör* inte bara har syftat på naturliga grusbankar utan också har kunnat beteckna av människan skapade vägbankar över sankmark, ofta uppbyggda med ganska stora stenar. Även sådana anläggningar har gett upphov till *ör*-namn.

Vokalen *ö* i svenskans *ör* kan gå tillbaka på antingen *au* eller en därav genom s.k. *i*-omljud utvecklad form, *øy* (fvn. *ey*); båda diftongerna har i östnordiskan, dvs. danskan och svenskan, i allmänhet sammanfallit i *ö*. I fornvästnordiskan särhålls däremot *aurr* (maskulinum) 'grus, stenblandad sand' och *eyrr* (femininum) 'sand- och grusbank, särskilt vid utlopp av vattendrag'. *Eyrr* är bildat till *aurr* och avser något som hör ihop med, är gjort av *aurr*. Bilden kompliceras av att *ör* som motsvarighet till *aurr* på svenskt område enligt ortnamnens vittnesbörd uppenbarligen också kan brukas om grusbankar, vilket dessutom stöds av två uppländska runbelägg. Förekomsten av *aur*-form i svenskan bekräftas också av ett belägg avseende byn *Öre* i Ångermanland, (*i*) *Aura* 1494 (→ *Öreälven*), och av olika dialektala särutvecklingar, t.ex. den ljudövergång *au* > *o* som återspeglas i älvnamnet *Oran*, ett annat namn på *Oreälven* (→ *Ore*, → *Orsa*), och tätortsnamnet → *Ornäs*, båda i Dalarna. Förekomsten av *øyr*-form på östnordiskt område låter sig inte lika säkert påvisas, men förleden *Øra*-i vissa namn tyder snarare på genitiv singularis av ett feminint *ør* än genitiv pluralis av ett maskulint *ør*. Sådana namn är → *Örberga* i Östergötland, → *Öresund* mellan Skåne och Själland, → *Örsjö* i Skåne och → *Örsunda* i Uppland (→ *Örsundsbro*). För säkrare bedömning av *ör* i ortnamn krävs närmare undersökningar.

Litteratur: Stefan Brink, Sockenbildning och sockennamn. Studier i äldre territoriell indelning i Norden



- (1990), s. 181–91; Lars Hellberg, Öresund – rättvänt, i Nordiska orter och ord. Festskrift till Bengt Pamp på 65-årsdagen den 3 november 1993 (1993), s. 89–93; Lennart Moberg, Den östnordiska diftongförenklingen. Några synpunkter, i Nysvenska studier 33 (1953), s. 87–129; Anders Öberg, AUR GÆRA – ett runstensfynd och några ortnamn, i Namn och bygd 62 (1974), s. 24–38; dens., Ör i Lagunda, i Namn och bygd 80 (1992), s. 77–82.
- Ör** sn, Nordals hd, Dalsland. *Ør sokn* 1380. – Socknen kan närmast ha erhållit sitt namn från prästgården. Ör har antagits vara ett gammalt namn på Örsjön, bildat till ett om avloppsån brukat fsv. \*Øra, till → ör 'grus(bank)'.
- Ör** sn, Allbo hd, Småland. *ecclesie Ør* 1273. – Kyrkbyn har givit socknen dess namn, som innehåller ordet → ör 'grus(bank)'.
- Öra** sn, Gäsene hd, Västergötland. *Øræ* 1330-talet. – Socknen har fått sitt namn från kyrkbyn. Det plurala (se inl. 3.3.1) namnet innehåller → ör 'grus(bank)'.
- Öran** dialektal benämning på Öreälven, Dalarna → Ore.
- Öran** älv i Lappland och Ångermanland → Öreälven.
- Örberga** sn, Dals hd, Östergötland. *Ørbyrgh* 1200-talets senare hälft. – Socknen har fått sitt namn från kyrkbyn. Det innehåller → ör 'grus(bank)' och *berg*. Kyrkan ligger på en markerad höjd.
- Örby** stadsdel, Stockholms stad. (*ij*) *Ørby* 1397 (avser en by). – Stadsdelen har fått sitt namn från slottet Örby. Slottsnamnet återgår i sin tur på ett bynamn sammansatt av → ör 'grus(bank)' och → by 'gård; by'. Mer direkt återgår stadsdelens namn på den förstad som kom att kallas *Ørby villastad* och som började byggas ut 1898. Stadsdelen Örby slott omfattar det område som ligger på Örby gamla ägor nordväst om Huddingevägen.
- Örby** sn, Marks hd, Västergötland. *Ørbyh* 1285. – Socknen har fått sitt namn från kyrkbyn. Det innehåller i förleden → ör 'grus(bank)' och i efterleden → by 'gård; by'.
- Örbyhus** tätort, Vendels och Tegelsmora snr, samt gods, Vendels sn, Örbyhus hd, Uppland. (*in*) *curia Erby* 1353 avskr. – Ortnamnet avsåg äldst det fasta hus som på 1400-talet uppfördes på sätesgården Örby. Sätesgården, sannolikt etablerad mot slutet av 1200-talet, har föregåtts av en äldre by på platsen. Namnet innehåller → ör 'grus(bank)' och → by 'gård; by', men den sakliga bakgrunden till förleden är oklar. Egendomen kallades under hela medeltiden endast *Ørby*; först under efterreformatorisk tid kom namnet *Ørbyhus* att beteckna själva godset och inte bara slottet; jfr → *Ørbyhus härad*. Efterleden *hus* har här betydelsen 'befäst hus' och syftar på själva slottsbyggnaden. Tätorten *Ørbyhus* har närmast sitt namn efter järnvägsstationen Örbyhus vid järnvägen Uppsala–Gävle, öppnad 1874.
- Örbyhus härad** hd, Uppland. – Häradsnamnet härör från nyare tiden. Distriktet uppträder först som *Øreby lähn* (1638), *Øreby hus Lähn* (1639), så småningom som *Øhrbyhus Härad* (1760). Namnet är bildat till godsnamnet → *Ørbyhus*.
- Örby slott** stadsdel, Stockholms stad → Örby.
- Öre** by, Nordmalings sn, Ångermanland → Öreälven.
- Örebro** kn, stad, Närke. *Datum Ørabro* 1260. – Namnet är givet efter den bro som funnits där Örebroåsen genombröts av Svartån. Förleden innehåller → ör 'grus(bank)'.
- Örebro härad** hd, Närke. (*ij*) *Ørabro hæradhe* 1384. – Häradet har namn efter den gamla byn, sedermera staden → *Örebro*. Örebro är betygat som medeltida tingsplats.
- Örebro län** län, Närke och västra Västmanland samt Karlskoga bergslag i Värmland. (*medh*) *Ørabros læn* 1454. – Länet har sitt namn efter staden → *Örebro*.
- Öregrund** stad, förs., Uppland. (*i*) *Øregrundh* 1492. – Staden uppstod genom att Östhammars stadsprivilegier 1491 flyttades till en plats kallad *Øregrundznæss*. Detta näs har uppenbarligen fått namn av ett grund som kallats \**Øregrundet* och vars förled innehåller → ör 'grus(bank)' (jfr dock → *Ørskär*). Man har tänkt sig att det aktuella grundet skulle kunna vara nuvarande Dummelgrundet utanför stadens hamnvik.
- Öregrundsgrepen** havsvik mellan Gräsö och Roslagskusten, Frösåkers och Olands hd, Uppland. *Øhregrundz Grepen* 1686. – Ortnamnet är att uppfatta som ett jämförelsenamn, där fjärden liknats vid en grep(e). Förleden innehåller stadsnamnet → *Øregrund*.
- Öreryd** sn, Mo hd, Småland. (*de*) *Ørariwdhum* 1262 avskr. – Kyrkbyn har givit socknen dess namn, som innehåller → ör 'grus(bank)' och → ryd 'röjning'.
- Öresund** farvattnet mellan Skåne och Själland. (*i*) *urasuti* ca 950 (med runor, dvs. i *Ørasundi*), (*in*) *passagio* ['farleden'] *Øræsund* 1353 avskr. – Namnet har ursprungligen avsett det smala sundet mellan Helsingborg och Helsingör, den kortaste passagen mellan Skåne och Själland (jfr → *Helsingborg*). Förleden innehåller → ör 'grus(bank)', kanske i funktion som ortnamn, med syftning på den stora grusreveln där Kronborgs slott vid Helsingör är beläget.
- Öreälven** älv i Lappland och Ångermanland. *Øråð* 1552, *Øre älf* 1751. – Älven kallas också *Ørán*. Förleden i *Öreälven*, möjligen också i *Ørán*, innehåller kanske en böjd form av älvens gamla namn, fsv. \*Øra, äldre \*Aura. I formen *Øran* har det gamla namnet varit levande åtminstone i Bjurholms socken i Ångermanland ända in på 1900-talet. Förleden i varianten *Öreälven* kan också tänkas innehålla bynamnet *Øre* (i *Aura* 1494) i Nordmalings socken i Ångermanland nära älvens utlopp i Bottenhavet. I detta ingår älvens gamla namn. Det är bildat till → ör 'grus(bank)' och syftar sannolikt på grusiga stränder här och var längs vattendraget.
- Örfjäll** fjäll, Arjeplogs sn, Lappland → *Pieljekaise*.
- Örgryte** förs., Göteborgs stad, Västergötland. (*j*) *Ørgrydhæ soghen* 1485. – Namnet, som äldst har tillkommit kyrkojorden och kyrkan, är sammansatt av ordet → ör 'grus(bank)' och *gryt(e)* 'stenanhopning, stenig mark'. Det är troligen marken invid Kyrkbäckens nedre lopp som har åsyftats.
- Örja** sn, Rönnebergs hd, Skåne. *ecclesie Ørghe* 1285 avskr. – Sockennamnet, lånat från kyrkbyn, innehåller troligen

ett till fda. *ör* 'grus(bank)' (→ *ör*) bildat adjektiv \**örugh*.

**Örkelljunga** kn, sn, tätort, Norra Åsbo hd, Skåne. *Øthknæljung* 1307 (avser kyrkbyn). – Kommunen har sitt namn efter socknen. Sockennamnet, som är givet efter kyrkbyn (nu en tätort), innehåller i förleden genitiv pluralis av fda. *øthkn* (yngre *ørken*) 'ödemark', motsvarande svenskans *öken*. Efterleden innehåller *ljung* i betydelsen 'ljunghed', äldst i singular, senare i plural form.

**Örkened** sn, Östra Göinge hd, Skåne. *Ørcken* 1299 avskr. (avser en bygd). – Sockennamnet är ett ursprungligt bygdenamn (äldst i obestämd form, senare bestämd form) innehållande fda. *øthkn* (yngre *ørken*) 'ödemark', motsvarande svenskans *öken*.

**Örnahusen** f.d. fiskeläge, Östra Hoby sn, Ingelstads hd, Skåne. *Örnehuset* 1812. – Namnets förled sammanhänger säkerligen med namnet på några grusrevlar i havet utanför bebyggelsen, *Långeören* (*Långeörn*) och *Risteören* (*Risteörn*). Efterleden i dessa namn, bestämd form singularis av → *ör* 'grus- eller sand(bank)', har kommit att uppfattas som en obestämd form *örn* och sålunda ingå som förled i namnet *Örnahusen*.

**Örnsköldsvik** kn, stad, Ångermanland. – Köpingen Örnsköldsvik erhöll 1893 stadsrättigheter. Namnet är ungt och givet efter Per Abraham Örnsköld, som 1762–69 var landshövding över Medelpad, Ångermanland och Jämtland. Efterleden syftar på att staden ligger vid Moälvens utloppsvik.

**Örnåset** förs., Luleå stad, Norrbotten. – Församlingen bildades 1962 genom utbrytning ur Luleå stadsförsamling. Namnet hämtades från den stadsdel där kyrkan byggdes. Stadsdelen har namn efter läget på ett näs i Hertsöfjärden. Förleden är säkerligen → *ör* 'grus(bank)'.

**Örserum** tätort, Gränna lfs, Vista hd, Småland. (*i*) *Ørsrum* 1490-talet. – Tätorten har vuxit fram ur byn Örserum. Förleden i namnet har föreslagits sammanhånga med sjönamnet *Ören*, som är bildat till → *ör* 'grus(bank)'. Efterleden är → *rum* 'öppen plats'.

**Örsjö** sn, Vemmenhögs hd, Skåne. *Øræsyo* ca 1300 (avser kyrkbyn). – Socknen har sitt namn efter kyrkbyn. Det avsåg ursprungligen en nu försvunnen sjö norr om kyrkan och innehåller i förleden → *ör* 'grus(bank)'.

**Örsjö** sn, tätort, Södra Möre hd, Småland. *Ørssiö* 1535. – Namnet avsåg ursprungligen *Örsjösjön* och är sammansatt av → *ör* 'grus(bank)' och *sjö*. Det har via bynamen *Södra Örsjö*, *Mellan-Örsjö* och *Norra Örsjö* förmedlats till socknen. Att tätorten fått namnet *Örsjö* beror säkerligen också till en del på att den vuxit upp kring järnvägsstationen *Örsjö* på banan Kalmar–Emmaboda, öppnad 1874.

**Örskär** ö, Gräsö sn, Frösåkers hd, Uppland. *Øerskär* 1650. – Namnets förled innehåller → *ör* som vanligen betyder 'grus- eller sand(bank)'. Vid Upplandskusten har ordet dock kommit att användas även om holmar och skär av annan beskaffenhet, vilket illustreras av Örskär, som huvudsakligen består av gnejs.

**Örslösa** sn, Källands hd, Västergötland. *ecclesie Ørsløsa*

1291. – Socknen har fått sitt namn från kyrkbyn. Förleden innehåller möjligen ett mansbinamn fsv. \**Ør*, bildat till fsv. *ør* 'galen, tokig; rasande, vild'. Efterleden är → *lösa* 'glänta; äng'.

**Örsunda** gd, Gryta sn, Hagunda hd, Uppland → *Örsundsbro*.

**Örsundsbro** tätort, Fröslunda sn, Lagunda hd, och Gryta sn, Hagunda hd, Uppland. (*apud*) *Ørasundsbro* 1322. – Ortnamnet betyder 'bron över Örsundet/vid gården Örsund(a)' och syftade ursprungligen på en bro vid byn Örsunda ett par kilometer väster om dagens Örsundsbro. Namnet *Örsunda* (*jn Ørasundi* ca 1300) är sammansatt av → *ör* 'grus(bank)' och *sund*. Namnet syftar på ett övergångsställe över Örsundaån eller den vik som föregick denna. Den moderna tätorten har snarast erhållit sitt namn från järnvägsstationen Örsundsbro vid den nu nedlagda Uppsala–Enköpings järnväg, öppnad 1912.

**Örsås** sn, Kinds hd, Västergötland. *Ørsaas sokn* 1414. – Socknen har lånat sitt namn från kyrkbyn. Det innehåller i förleden → *ör* 'grus(bank)' eller ett ortnamn i vilket detta ord ingår. Efterleden åsyftar byns läge. Kyrkan i byn ligger vid en mycket markerad höjd.

**Örtofta** sn, samhälle, gods, Harjagers hd, Skåne. (*de*) *Eriftæ* 1100-talets mellersta del. – Socknen har sitt namn efter den forna kyrkbyn, vars arvtagare är det nuvarande godset Örtofta. Det innehåller ett ord *örtoft*, sammansatt av skånskans *ör* 'grusjord' (jfr → *ör*) och *toft*, en sidoförm till → *tomt*. Söder om kyrkan ligger det lilla stationsområdet Örtofta.

**Örtomta** sn, Bankekinds hd, Östergötland. *Øratomptæ* 1357. – Socknen har fått sitt namn från en bebyggelse vid kyrkan. Förleden innehåller → *ör* 'grus(bank)'. Efterleden är → *tomt*.

**Örträsk** sn, Lappland. – Socknen, tillkommen i slutet av 1880-talet, återgår på en 1848 bildad kapellförsamling under Lycksele socken. Denna namngavs efter kyrkbyn, som 1678 upptagits som nybygge av finnen Johan Filipsson Hilduinen. Nybygget fick namn efter läget vid Örträksjön, också kallad *Örträsket*. Förleden förklaras av att sjön genomrinnas av älven *Öran*, också benämnd *Örán* och → *Öreälven*. Efterleden är *träsk* '(större) sjö'.

**Örträsket** sjö, Örträsk sn, Lappland → *Örträsk*.

**Örup** gods, Benestads sn, Ingelstads hd, Skåne. *Øthrop* 1437. – Godsets namn innehåller i förleden sannolikt mansnamnet fda. *Øthi*. Efterleden är → *torp* 'nybygge'.

**Örviken** tätort, Bureå sn, Västerbotten. – Tätorten har utvecklats ur en bebyggelse framvuxen kring en ångsåg som var i drift 1893–1905. Förleden innehåller → *ör* 'grus(bank)'. Namnet har väl ursprungligen syftat på den vid den förutvarande ångsågen belägna Timmerviken. Denna kantas av två uddar, vilkas namn, *Sønnerstörduden* och *Mittiörudden*, också innehåller *ör*.

**Örán** älv i Lappland och Ångermanland → *Öreälven*.

**Ösmo** sn, tätort, Sotholms hd, Södermanland. (*in*) *parochia Øzmo* 1281. – Ortnamnet avser ursprungligen platsen där kyrkan byggdes. Det har ansetts betyda 'Uppsala

öds mo', syftande på en gammal samlingsplats på en mo, dvs. sandig mark. Benämningen *Uppsala öd* 'Uppsalas jordegendom' avsåg de äldsta svenska kronogodsen och hänger samman med att Uppsala betraktades som kungens hemvist.

**Össeby-Garn** sn, Vallentuna hd, Uppland. – *Össeby-Garn* är sammansatt av namnen på de två äldre socknarna Össeby och Garn, vilka slogs samman 1838. *Össeby* (*parochie Østby* 1303) är sammansatt av väderstrecksbeteckningen *öster* och → *by* 'gård; by' och betyder således 'den östra byn'. *Garn* (*in Garni* 1291) är ett äldre namn på den långsmala Garnsviken (→ *Angarn*).

**Össjö** sn, tätort, gods, Norra Åsbo hd, Skåne. (*i*) *Odhinsø sogn* 1406, (*i*) *Øsyø* 1448, (*i*) *Ødhesjø* 1470 (avser kyrkbyn). – Sockennamnet, som är givet efter kyrkbyn (nu en tätort), torde ursprungligen ha avsett den intilliggande lilla Åkersjön. Namnets förled är oklar.

**Östad** sn, Ale hd, Västergötland. *Ødhistadha sokn* 1423. – Socknen har fått sitt namn från kyrkbyn. Förleden är oklar; den kan innehålla fsv. *ødhe* 'öde tillstånd' men också ett mot fda. *Øthi* svarande mansnamn eller ett mansnamn fsv. \**Ødhir*. Efterleden är → *sta(d)*.

**Östansjö** tätort, Viby sn, Grimstens hd, Närke. *Östensiö* 1566. – Tätorten har vuxit fram kring skoindustrin på orten. Namnet, från byn Östansjö, innehåller väderstrecksbeteckningen *östan* 'öster om'. Gården är belägen öster om en sjö, nuvarande Bäcksjön, tidigare benämnd *Östersjön*.

**Östanå** tätort, Östra Broby sn, Östra Göinge hd, Skåne. *Östanå Pappersbruk* 1813. – Tätorten har sitt namn efter ett pappersbruk, namngivet efter läget öster om Helge å.

**Östanå** gods, Gränna lfs, Vista hd, Småland. (*cum* ['med']) *Östano* 1526 samtida avskr. – Namnet är givet efter läget öster om Röttleån (jfr → *Västanå*).

**Östanå** gods, Roslags-Kulla sn, Åkers skg, Uppland. (*j*) *Østanaa* 1433. – Namnet betyder 'öster om ån' och syftar på läget strax öster om Losjöns utlopp i Saltsjön.

**Östanås** gd, Älvsbacka sn, Nyeds hd, Värmland → *Älvsbacka*.

**Östavall** tätort, Haverö sn, Medelpad. – Tätorten har vuxit fram vid den år 1881 öppnade järnvägslinjen och poststationen. Namnet, som innehåller väderstrecksbeteckningen *östan* 'öster om' och *vall*, har tidigare betecknat fåbodar.

**Östberga** stadsdel, Stockholms stad → *Västberga*.

**Östbo härad** hd, Småland. (*in*) *Østbo* 1200-talets början. – *Östbo* 'Östbygden' är en del av → *Finnveden*. Se vidare → *Sunnerbo härad*.

**Österberg** by, Ovensjö sn, Gästrikland → *Västerberg*.

**Österbitterna** sn, Laske hd, Västergötland. *Österbittherne* (genitiv) 1546. – Socknen har fått sitt namn från kyrkbyn. Se vidare → *Västerbitterna*.

**Österbodarna** by, Alingsås sn, Kullings hd, Västergötland → *Västra Bodarna*.

**Österby** by, Hedemora sn, Dalarna → *Västerby*.

**Österby** by, Läby sn, Ulleråkers hd, Uppland → *Läby*.

**Österbybruk** tätort, Films sn, Olands hd, Uppland. (*in*) *Østerby* 1296 (avser en gård eller by). – Bruket har fått namn efter huvudgården Österby, som på 1500-talet låg på en höjd intill stranden av Filmsjöns sydöstra ände (således ej vid nuvarande Gamla Österby). Namnet *Österby* är sammansatt av *öster* och → *by* 'gård; by' och syftar på läget i östra delen av Filmbygden. Bruket kallades i äldre tid vanligen *Österby* eller *Österby bruk* (*wed Österby bruk* 1588). Den sammanskrivna formen *Österbybruk* är snarast övertagen från den på 1870-talet öppnade järnvägsstationen.

**Österbymo** tätort, Sunds sn, Ydre hd, Östergötland. *Österby moen* 1720, *Österby mo* 1789 (beläggen avser en marknadsplats). – Tätorten har namn efter en marknadsplats. I förleden ingår namnet på byn Österby (*Østerby* 1381), numera del av tätorten. Byn har fått namn av sitt läge i öster (i förhållande till annan bebyggelse). Se → *by* 'gård; by'. Efterleden i *Österbymo* är *mo* 'sandig mark'.

**Österdalälven** älv, Dalarna. – Namnet, äldst belagt 1656, kan tolkas antingen som 'den älv som rinner genom Österdalarna (dvs. området vid Siljan och Österdalälven)' eller också som 'den östra grenen av Dalälven'. Jfr → *Dalälven* och → *Västerdalälven*.

**Österforse** tätort, Långele sn, Ångermanland. *Østerforsz* 1546. – Tätorten har vuxit fram ur byn Österforse. Namnet har betecknat gårdar öster om Faxälven; gårdarna väster om älven kallas *Västerforse*. Det innehåller i efterleden en stelnad dativform av *fors*. Vid Väster- och Österforse bildar Faxälven ett par forsar.

**Österfärnebo** sn, tätort, Gästrikland. *parochia Fernabo* 1325. – Tätorten består av byar vid sockenkyrkan. Sockennamnet, förr *Färnebo*, bevarat ända in i våra dagar i lokalt språkbruk som »Färnbo», har i sen tid fått tillägg *Öster* (*Öster Fernebo* 1698) i särskiljande syfte med tanke på det längre åt sydväst uppträdande sockennamnet → *Västerfärnebo* i Västmanland. I förleden i *Färnebo* ingår sannolikt genitiv \**Færna* av fsv. \**Færne*, bildat till dialektordet *færne* 'fräken' och avseende Färnebofjärden (kanske inberäknat Fängsjön) i Dalälven med riklig växtlighet av fräken. Efterleden i *Färnebo* är → *bo*, snarast i betydelsen 'bygd'.

**Östergarn** sn, Gotland. *Nüagarn* 1300-talet avskr., *Østergarn* 1300-talet. – Socknen hette äldst *Nygar*. Detta namn skall antagligen uppfattas som 'den nya delen av Garn' i motsats till → *Gammalgarn* (se detta namn beträffande efterleden *garn*). Sockennamnet ändrades sedermera till *Östergarn*, ett namn som tidigast förefaller ha avsett själva hamnen. Förleden *Öster* relaterar namnet till → *Västergarn* på öns västkust.

**Östergötland** landskap. *Østrægötland* 1200-talets slut. – Namnet betyder 'östra (delen av) Götland (götarnas land)'. Jfr → *Västergötland*. – *Bild 82, s. 392*.

**Östergötlands län** län. – Länet fick sin nuvarande omfattning 1719. Namnet är bildat till landskapsnamnet → *Östergötland* och syftar på länets omfattning. Jfr → *Västergötland*.

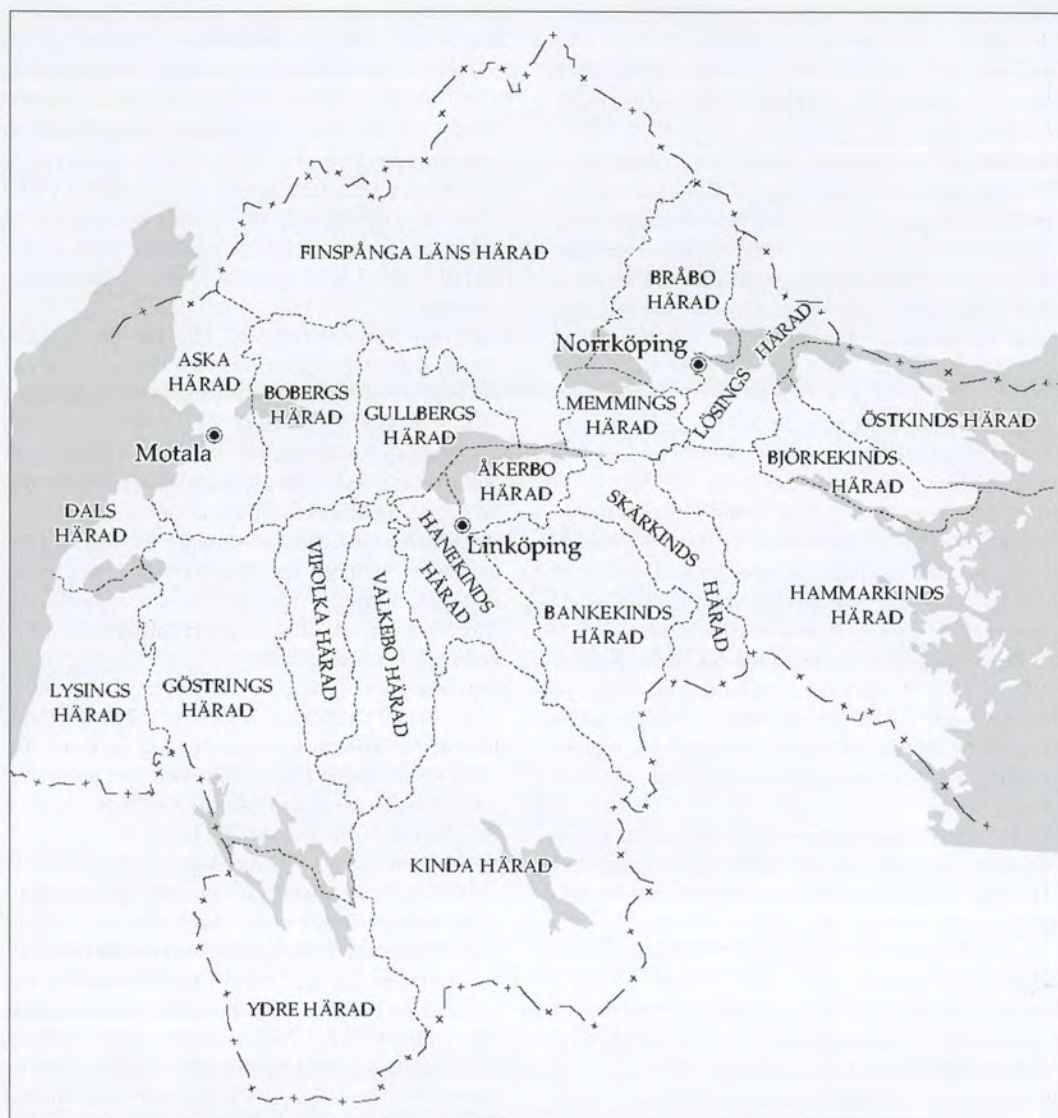


Bild 82. Häradindelningen i Östergötland.

**Österhaninge** sn, Sotholms hd, Södermanland → *Västerhaninge*.

**Österlen** del av sydöstra Skåne. – Namnet, vars efterled är bestämd form av *led* i betydelsen 'riktning, håll' har myntats av invånarna i västra och mellersta Sydsåne och har ursprungligen angett riktning österut. Det har därefter övergått till att beteckna ett område med oklara gränser med slättbyarna i Ingelstads och Järrestads härad som centrum.

**Österlövsta** sn, Olands hd, Uppland. (*De parochia Løstum* 1312. – Ortnamnet innehåller ett fsv. \**løst* 'glänta', besläktat med ordet *ljus* (jfr → *Lojsta*). *Öster* tillades 1884 för att skilja namnet från → *Västerlövsta*.

Namnet har vid tiden för sockenbildningen antagligen avsett en nu försvunnen by. År 1417 omtalas en man Ingvald boende *j Løstom*; troligen är det den nu försvunna byn Lövsta som avses. *Lövstabrik* (*Löfsta Bergz bruck* 1622), anlagt på 1500-talet, har fått sitt namn efter socknen och inte tvärt om. Den franskinspirerade stavningen *Leufsta* bör undvikas.

**Östermalm** stadsdel, Stockholms stad. – Namnet är givet efter mönster av → *Norr-* och → *Södermalm*. Det ersatte 1885 det äldre namnet *Ladugårdslandet*, vilket syftade på den kungliga Ladugården (dvs. gård för kreatursskötsel), som på 1400-talet anlades vid nuvarande Nobelparken.

**Östermyckeläng** by, Älvdalens sn, Dalarna → *Västermyckeläng*.

**Österplana** sn, Kinne hd, Västergötland. (*aff*) *Østre-*

*wplande* 1397 (avser kyrkbyn). – Socknen har fått sitt namn från kyrkbyn. Det sammanhänger med socken- och kyrkbynammnen → *Medelplana* och → *Västerplana*.

**Österrekarne härad** hd, Södermanland. *prouincia Østur-rek* 1349. – Häradet omfattar östra delen av den gamla bygden → *Rekarne*.

**Östersjön** hav. (j) *Østersjøen* 1499. – Havet har namn efter läget i öster. Ordet *sjö* uppträder här i betydelsen 'hav'. Att namnet också kan ha förekommit tidigare under medeltiden än 1400-talet antyds möjligen av belägget *ad mare orientale* 'till det östra havet' 1158. Östersjön har också kallats för *Saltsjön* (i *Salta siön* 1490) på grund av sitt i jämförelse med insjöarna salta vatten. *Saltsjön* brukas också i mer inskränkt bemärkelse om den fjärd av Östersjön som leder in till Stockholm (j *Salta syon* 1432).

**Österslöv** sn, tätort, Villands hd, Skåne. (in) *Østarsløf* 1300-talets senare del (avser kyrkbyn). – Sockennamnet är givet efter kyrkbyn (nu en tätort). Det innehåller i förleden möjligen ett mansnamn fda. \**Østar*. Efterleden är → *löv* 'arvegods'.

**Österstad** tätort, Ekebyborna sn, Bobergs hd, Östergötland. (i) *Østestadhom* 1399. – Tätorten har vuxit fram ur en by. Namnet har som förled mansnamnet fsv. *Øste* och som efterled → *sta(d)*.

**Östersund** kn, stad, förs., Jämtland. – Staden har namn efter läget vid sundet mellan Frösön och fastlandet, tidigare benämnt *Östersundet* 'sundet öster om Frösön'. Stadens sydsamiska namn *Luvlieluspie* är sammansatt av *luvlie-* 'östra' och *luspie* 'utlopp ur en sjö (Storsjön)'.

**Östertälje** förs., Öknebo hd, Södermanland. – När Väster-tälje landskommun införlivades med Södertälje 1945 kom den resterande delen av Södertälje landsförsamling att sammanfalla med Östertälje landskommun. Församlingen bytte därvid namn till *Östertälje*. Namnet går tillbaka till kommunbildningen 1863 och syftar på att Östertälje utgjorde en östlig del av landsförsamlingen → *Södertälje*. Jfr också → *Västertälje*.

**Österunda** sn, Torstuna hd, Uppland. (in) *Østrundum* 1329. – Efterleden i detta namn kan innehålla ett gammalt namn \**Rund* på bergåsen som skjuter fram mellan Skattmansöadalen och kyrkan. Förleden skulle då beteckna att kyrkan är belägen på östra sidan av denna ås. Namnet *Rund* förekommer några gånger i Sverige och Norge just med syftning på kraftiga slutningar eller på ett framskjutet läge i terrängen.

**Östervallskog** sn, Nordmarks hd, Värmland. *Østanudsko* 1531, *Østervallskoffh* 1540, *Østawatnskoghe* 1564. – Sockennamnet betyder 'skogsbygden kring sjön Östen'. Dess fornspråkliga namn kan ha varit \**Øfstavatn* 'den översta sjön'. Som framgår av belägget från 1540 har förleden i sockennamnet tidigt omtolkats.

**Östervåla** sn, tätort, Våla hd, Uppland. (*apud*) *Valir* 1296. – Sockennamnet innehåller plural form (se inl. 3.3.1) av dialektordet *vål* 'samling av kullfallna trädstammar, ris o.d.; vindfälla, röjningsbråte' m.m. och kan ursprungligen ha varit ett bygdenamn. Förleden *Øster-* skil-

jer sedan 1600-talet socknen från → *Västervåla*. Tätorten har vuxit fram kring bebyggelse vid kyrkan. Jfr → *Våla härad*.

**Österåker** sn, Oppunda hd, Södermanland. *Østeraker* 1303. – Socknens namn åsyftar en gammal samlingsplats, som kan ha använts för både hednisk kult och andra verksamheter. Förleden *Øster* anger läget i förhållande till en annan gammal samlingsplats i grannsocknen → *Vingåker*.

**Österåker** kn, samt sn och tätort, Åkers skg, Uppland. (in) *Aker* 1298. – Namnet har troligen från början avsett en i förkristen tid helig åker (→ *åker*). Som sockennamn kan det återgå på ett kyrkplatsnamn eller ett bygdenamn, eller möjligen röra sig om ett äldre namn på nuvarande Prästgården. *Øster* är tillagt i sen tid för att skilja namnet från → *Västeråker*. Namnet *Åker* ingår i skeppslagsnamnet *Åkers skeppslag*, se → *Frösåkers härad*.

**Österåsen** by, Åsarne sn, Jämtland → *Åsarne*.

**Östhammar** kn, stad, Uppland. (*aff*) *Østhammar* 1433. – Namnet är sammansatt av väderstrecksbeteckningen *öst* och dialektordet *hammar* 'stenig höjd, stenbacke'. Från början hette staden enbart *Hammar* och låg då längre väster ut vid nuvarande *Gammelbyn*, där den namngivande »hammaren» bör vara att söka. I samband med att staden flyttades till sitt nuvarande läge, tillfogades den förtydligande förleden *Øst* för att skilja den nya staden från den gamla. *Gammelbyn* betyder f.ö. 'den gamla staden'; *by* betecknade i fornsvenskan även 'stad', liksom det ännu gör i danskan och norskan.

**Östkindis härad** hd, Östergötland. (i) *Østkindaherret* 1317 sen avskr., *prouincie Østkindahæradh* 1347. – Häradet har uppkommit vid indelningen i häradsdistrikt av ett »land» benämnt \**Kind* (→ *kind*). *Øst-* syftar på häradets östliga läge bland de östgötska *kind*-häraderna. Det har antagits att Östkindis härad har brutits ut ur Björkekindis härad; det ligger nordöst om detta på Vikbolandet.

**Östmark** sn, Fryksdals hd, Värmland. *Øwerstemark* 1503 (avser en gård). – Socknen har sitt namn efter en gård. Det betyder 'den översta (ut)marken' och avsåg ursprungligen den längst upp belägna delen av ett utmarksområde kring vattendraget Rjöden. Tätorten har vuxit fram kring bebyggelse i anslutning till kyrkan.

**Östnor** tätort, Mora sn, Dalarna. *Østinar sextung* ['sjätte-del (av socknen)'] 1457. – Tätorten är framvuxen ur en by. Namnet återgår på ett prepositionsuttryck fsv. *østan ar* 'öster om älven' (*ar* är genitiv singularis av fsv. *a* 'å'). Bebyggelsens läge nordnordöst om Österdalälven har i äldre tid uppfattats som östligt.

**Östra Broby** sn, Östra Göinge hd, Skåne. (j) *Broby* 1426. – Socknen har sitt namn efter kyrkbyn (nu tätorten *Broby*). Det är sammansatt av *bro*, sannolikt i betydelsen 'anlagd vägbank i sankmark', och → *by* 'gård; by'. *Östra* tillades 1885 i syfta att skilja socknen från → *Västra Broby*.

**Östraby** sn, Färs hd, Skåne. (i) *Østerwæsterstade S[ogn]* 1495 sen avskr., *Østerstadt Sognn* 1570-talet, *Østerbye* 1611. – Sockennamnet är givet efter kyrkbyn, som trolig-

gen ursprungligen ingick i den angränsande kyrkbyn i socknen → *Västerstad*.

**Östra Ed** sn, Norra Tjusts hd, Småland → *Västra Ed*.

**Östra Eneby** sn, Bråbo hd, Östergötland. *Eneby* 1331. – Socknen har fått sitt namn från kyrkbyn. Det innehåller dialektordet *ene* 'enbestånd' och → *by* 'gård; by'. Åtminstone sedan 1760-talet har socknen kallats *Östra Eneby*. Det tillagda *Östra* särskiljer socknen från → *Västra Eneby* socken.

**Östra Fjällfjället** fjällmassiv, Vilhelmina sn, Lappland. *Felle field* 1739. – Namnet åsyftar den nordöstra delen av det fjällområde vars sydvästra del kallas *Västra Fjällfjället*. Förleden är en försvenskning av sydsam. *vielie* 'fjäll', som ingår i fjällets samiska namn, *Stoere Vielie* 'Storfjället'. Ordet, som möjligen är ett urnordiskt lånord, förekommer som efterled i samiska ortnamn på sydsamiskt område. Till det har fogats en förklarande svensk efterled. Det samiska namnet på västra delen av massivet är *Ohtje Vielie*; *ohtje* betyder 'liten'. Det anförda belägget från 1739 är en norsk form av namnet.

**Östra Fors** by, Malungs sn, Dalarna → *Malungsfors*.

**Östra Frölunda** sn, tätort, Kinds hd, Västergötland. *Frölvnda songh* 1402. – Socknen har fått sitt namn från kyrkbyn. Det plurala (se inl. 3.3.1) ortnamnet innehåller i efterleden *lund* och i förleden snarast *frö* 'fruktbar; frodig'. Sedan 1885 är socknens officiella namn *Östra Frölunda*. Det tillagda *Östra* särskiljer socknen från → *Västra Frölunda* socken. Tätorten har vuxit fram i anslutning till sockenkyrkan.

**Östra Fågelvik** sn, Väse hd, Värmland. (*j*) *Fuglauik sokn* 1400. – Socknen har troligen sitt namn efter platsen där kyrkan byggdes, nära en fågelrik vik av Väneren. *Östra* tillades 1885 i syfte att skilja socknen från → *Västra Fågelvik*.

**Östra Gerum** sn, Vartofta hd, Västergötland. *Gerema sokn* 1397 ['Gerumsbornas socken']. – Socknen har fått sitt namn från kyrkbyn. Efterleden innehåller → *hem* 'boplat; gård'. Förleden innehåller fsv. *gere* 'kil, kilformigt stycke' eller en motsvarighet, fsv. \**ger*, till fvn. *geirr* 'spjut' och åsyftar sannolikt någon kil- eller spjutliknande formation i landskapet, möjligen dalen mellan Gerumsberget och Gisseberget. Sedan 1885 är socknens officiella namn *Östra Gerum*. Det tillagda *Östra* särskiljer socknen från → *Västra Gerum*.

**Östra Grevie** sn, tätort, Oxie hd, Skåne. (*in*) *Græfphøæ orientali* ['östra'] 1200-talets förra del (avser kyrkbyn). – Sockennamnet, lånat från kyrkbyn (nu en tätort), innehåller ordet *gravhög*. Förleden åsyftar läget öster om kyrkbyn i → *Mellan-Grevie* socken och byn *Västra Grevie* i Södra Åkarpes socken. De tre byarna har ursprungligen utgjort en bebyggelseenhet.

**Östra Göinge** kn, Skåne. – Kommunen har sitt namn efter → *Östra Göinge härad*.

**Östra Göinge härad** hd, Skåne → *Västra Göinge härad*.

**Östra Hallen** by, Backaryds sn, Medelstads hd, Blekinge → *Hallabro*.

**Östra Harg** sn, Åkerbo hd, Östergötland. *Hargh* 1318. – Socknen har fått sitt namn från gården *Harg*. Det innehåller → *harg* 'stenig mark' e.d. Kyrkan ligger på en höjd med berghällar. Sedan åtminstone 1700-talets slut kallas socknen *Östra Harg*. Det tillagda *Östra* särskiljer socknen från → *Västra Harg*.

**Östra Herrestad** sn, Ingelstads hd, Skåne. *ecclesie Hærestathe* 1430. – Sockennamnet är givet efter kyrkbyn. Det innehåller ett mansnamn fda. \**Hæri* och → *sta(d)*. *Östra* tillades redan på 1500-talet i syfte att skilja socknen från → *Stora Herrestad*.

**Östra Hisings härad** hd, Västergötland. *Hising* 1200-talets slut. – Häradet omfattar östra delen av ön → *Hisingen*, dvs. den del av ön, Svenska Hisingen, som under medeltiden hörde till Västergötland.

**Östra Hoby** sn, Ingelstads hd, Skåne. *ecclesie Hooby* 1358. – Sockennamnet, vars efterled är → *by* 'gård; by', är givet efter kyrkbyn. Förleden är oviss. *Östra* tillades 1885 i syfte att skilja socknen från → *Västra Hoby*.

**Östra Husby** sn, tätort, Östlands hd, Östergötland. *Husaby* 1278. – Socknen har fått sitt namn från den gamla kungsgården *Husaby* (→ *husaby*). Det redan under medeltiden tillagda *Östra* särskiljer socknen från → *Västra Husby* socken i samma landskap. Under medeltiden kallades socknen också *Husaby mællan vika* 'Husby mellan vikarna, dvs. på → *Vikbolandet*'. Tätorten har vuxit fram i anslutning till sockenkyrkan.

**Östra härad** hd, Blekinge. *Østærstheret, Østræheret* ca 1300. – Häradet är det östra av de tre häradena i det gamla landskapet → *Blekinge*. Se vidare → *Bräkne härad*.

**Östra härad** hd, Småland. (*jn*) *Østræhereth* 1278. – Östra härad är det östliga av de båda härad som det småländska → *Njudung* alltsedan de äldsta källorna varit indelat i. Se vidare → *Västra härad*.

**Östra Ingelstad** sn, Ingelstads hd, Skåne. *Ingelstathe* 1398 avskr., (*j*) *Ingelsstede* 1456 (avser kyrkbyn). – Socknen har sitt namn efter kyrkbyn. Det innehåller i förleden mansnamnet fda. *Ingiald* och i efterleden → *sta(d)*. *Östra* tillades 1885 i syfte att skilja socknen från → *Västra Ingelstad*.

**Östra Karaby** sn, Onsjö hd, Skåne. *Karleby* 1481. – Sockennamnet (→ *Karlaby*) är givet efter kyrkbyn. Det 1885 tillfogade *Östra* skiljer namnet från → *Västra Karaby*.

**Östra Karup** sn, tätort, Höks hd, Halland. *Kagarp soghen* 1455. – Sockennamnet, lånat från kyrkbyn (nu en tätort), innehåller i förleden troligen ett mansnamn fda. \**Kaki*. Efterleden är → *torp* 'nybygge'. *Östra* tillades under 1800-talet i syfte att skilja socknen från det närbelägna → *Västra Karup* i Skåne.

**Östra Klagstorp** sn, Vemmenhögs hd, Skåne. (*in*) *Claus-torp* 1398 (avser kyrkbyn), Ø: *Klagstrup Sogen* 1603. – Socknen har sitt namn från kyrkbyn. Det innehåller mansnamnet fda. *Klak* och → *torp* 'nybygge'. *Östra* skiljer namnet från → *Västra Klagstorp*.

**Östra Kvismaren** f.d. sjö, våtmark, Sköllersta och Askers hd, Närke → *Kvismaren*.

**Östra Kärrstorp** sn, Färs hd, Skåne. *ecclesie Kærithorp* 1350 avskr. – Sockennamnet avsåg ursprungligen kyrkbyn. Det innehåller i förleden möjligen ordet *kärr*. Efterleden är → *torp* 'nybygge'. Östra tillades 1885 till åtskillnad från → *Västra Kärrstorp*.

**Östra Ljungby** sn, tätort, Norra Åsbo hd, Skåne. (*vd*) *Lundby sogn* 1500, *Østre Lyndby Sogn* 1570-talet. – Socknen har sitt namn efter kyrkbyn. Det är sammansatt av *ljung* i betydelsen 'ljunghed' och → *by* 'gård; by'. Tillägget *Östra* skiljer socknen från → *Munka-Ljungby* socken.

**Östra Ny** sn, Björkekinds hd, Östergötland. – Socknen synes äldst ha kallats *Nykirchia sokn* (*parochie Nyækyrkio* 1352) 'den nya kyrkans socken'. Den kortare formen *Ny sokn* är belagd från 1300-talet. 1793 blev *Östra Ny* den officiella jordeboksformen; det tillagda *Östra* särskiljer socknen från → *Västra Ny* socken.

**Östra Nöbbelöv** sn, Järrestads hd, Skåne. (*de*) *Ecclesiis Nybbile* 1322 avskr. – Sockennamnet, som äldst avsåg kyrkbyn, innehåller ett forndanskt \**nybyli* 'nybygge' (jfr → *böle*). Den nuvarande formen, känd sedan mitten av 1600-talet, beror på anslutning till de vanliga bebyggelsenamnen på → *löv*. Östra tillades 1885 till åtskillnad från sockennamnen → *Norra Nöbbelöv* och → *Västra Nöbbelöv*.

**Östra Ryd** sn, Danderyds skg, Uppland. (*i*) *rupi* 1000-talet (med runor), (*de*) *Ridhum* 1298. – Sockennamnet innehåller → *ryd* 'röjning'. Någon by med detta namn verkar aldrig ha funnits i socknen. Möjligen rör det sig i stället om ett ursprungligt bygdenamn. Förleden är tillagd för att skilja namnet från → *Västra Ryd* i Bro härad.

**Östra Ryd** sn, tätort, Skärkinds hd, Östergötland. *Rydh* 1297. – Namnet *Ryd* har sannolikt en gång använts om Prästgården. Det innehåller → *ryd* 'röjning'. Under medeltiden kallades socknen också *Vibyrydh* (jfr → *Viby*, sn, Vifolka hd, Östergötland) med förleden äsytande gården *Viby norr* om kyrkan; namnet *Viby* är sammansatt av → *vi* 'helig plats, kultplats' och → *by* 'gård; by'. Sedan åtminstone 1760-talet är socknens officiella namn *Östra Ryd*. Det tillagda *Östra* särskiljer socknen från → *Västra Ryd* i Ydre härad. Tätorten har vuxit fram i anslutning till sockenkyrkan.

**Östra Sallerup** sn, Frosta hd, Skåne. *Saxulstorp* 1201 sen avskr. (avser kyrkbyn), *ecclesie Saxulthorp* 1360, *Østre Salerope* 1558. – Sockennamnet, som är givet efter kyrkbyn, innehåller i förleden troligen mansnamnet *fa. Saxel* (< *Saxulf*). Efterleden är → *torp* 'nybygge'. Östra är tillagt i syfte att skilja socknen från → *Södra Sallerup* och → *Västra Sallerup*.

**Östra Silvberget** bebyggelse, Silvbergs sn, Dalarna → *Silvberg*.

**Östra Skrukeby** sn, Åkerbo hd, Östergötland. *Scrucuby* 1312. – Socknen har fått sitt namn från kyrkbyn. Det innehåller → *by* 'gård; by'. Förleden är oklar; den diskuterade möjligheten av ett ljudbeskrivande ånamn ter sig osäker. Sedan åtminstone 1700-talets mitt har socknen kallats *Östra Skrukeby*. Det tillagda *Östra* särskiljer sock-

nen från den förutvarande socknen *Västra Skrukeby* (nu i Högby socken) i samma landskap.

**Östra Skrävlinge** stadsdel, Malmö stad, Skåne → *Västra Skrävlinge*.

**Östra Stenby** sn, Östkinds hd, Östergötland. *Stenbo sokn* 1370. – Ett tidigt belagt namn på socknen är *Sten* (*parochia Sten* 1304), lånat från kyrkbyn. I detta namn har *sten* innebörden 'fornborg' och åsyftar en fornborg på det närbelägna Boberget. En till ortnamnet *Sten* bildad inbyggarebeteckning, fsv. *stenbo(a)r*, gav upphov till namnformen *Stenbo sokn* 'stenbornas socken' som sedermera, under mönsterpåverkan från bebyggelsenamn på -*by*, omformades till det ännu använda *Stenby* (*socken*). Det tillagda *Östra* särskiljer socknen från → *Västra Stenby* socken; redan i början av 1500-talet möter formen *Steen östra*.

**Östra Strö** sn, Frosta hd, Skåne. (*in*) *Dabirstrø* 1390-talet (avser kyrkbyn). – Kyrkbyn har givit socknen dess namn, som anses innehålla ett ord *fa. \*strø* 'ström, vattendrag'. Den fram till slutet av 1600-talet förekommande förleden *Dabir-* (och liknande) innehåller ett äldre alternativnamn på → *Frosta härad*. Östra tillades 1885 i syfte att skilja socknen från → *Norra Strö* och → *Västra Strö*.

**Östra Sälen** by, Transtrands sn, Dalarna → *Sälen*.

**Östra Sönnarslöv** sn, tätort, Gärds hd, Skåne. *Sunnersleff* 1352 avskr. (avser en gård), (*j*) *Sønnerløff* 1470, (*j*) *Swnnersløff soken* 1500-talets början. – Sockennamnet, lånat från kyrkbyn (nu en tätort), innehåller i förleden troligen ett mansnamn *fa. \*Sundar* eller \**Sunnar*. Efterleden är → *löv* 'arvegods'. Östra tillades 1885 i syfte att skilja socknen från → *Västra Sönnarslöv*.

**Östra Tollstad** sn, Vifolka hd, Östergötland. *ecclesiam Tholfstadhæ* 1347. – Socknen har fått sitt namn från kyrkbyn. Det plurala (se inl. 3.3.1) ortnamnet innehåller mansnamnet fsv. *Tholf* (*Thorulf*) och → *sta(d)*. Åtminstone sedan 1700-talets mitt kallas socknen *Östra Tollstad*. Det tillagda *Östra* särskiljer socknen från → *Västra Tollstad*.

**Östra Tommarp** sn, tätort, Järrestads hd, Skåne. (*in*) *Tummæthorp* 1100-talets senare del. – Sockennamnet är lånat från kyrkbyn, som under medeltiden, fram till 1537, var stad. Förleden innehåller mansnamnet *fa. Tumi*. Efterleden är → *torp* 'nybygge'. Östra tillades 1885 i syfte att skilja socknen från → *Västra Tommarp*. Jfr → *Tomellilla*.

**Östra Torn** förs., by, Lunds stad, Skåne. (*jn*) *uilla Thorni* 1100-talets mellersta del (avser en by). – För innebörden av detta gamla bynamn se → *Torna härad*. Tillägget *Östra* skiljer sedan medeltiden namnet från bynamnet *Vallkärratorn*.

**Östra Torp** sn, Vemmenhögs hd, Skåne. *Østratorp* 1356 sen avskr., *Østre Torpe Sogn* 1570-talet. – Sockennamnet är givet efter kyrkbyn. Det innehåller → *torp* 'nybygge'. Kyrkbyn och grannbyn *Västra Torp* i Lillia Isie socken utgjorde äldst troligen en gemensam by.

**Östra Torsås** sn, Konga hd, Småland. (*j*) *Thorssaas sokn*

1403. – Socknen har övertagit kyrkbyns namn. Ursprungligen har det avsett en höjd (ås) sydöst om Torsjön. Förleden kan antingen innehålla gudanamnet *Tor* eller också en reducerad form av sjönamnet *Torsjön*. Efterleden är *äs*. *Östra* lades till 1854 för att skilja socknen från → *Västra Torsås* i Allbo härad.

**Östra Tunhem** sn, Gudhems hd, Västergötland. *Tunem* 1320 (avser kyrkbyn). – Socknen har fått sitt namn från kyrkbyn. Det innehåller dialektordet *tun* '(in)hägna'd' (→ *tuna*) och → *hem* 'boplats; gård'. Sedan 1885 är socknens officiella namn *Östra Tunhem*. Det tillagda *Östra* särskiljer socknen från → *Västra Tunhem*.

**Östra Vemmenhög** sn, Vemmenhögs hd, Skåne. (in) *Wæmundeoghg østre* 1315 avskr. (avser kyrkbyn). – Sockennamnet, givet efter kyrkbyn, innehåller mansnamnet fda. *Wemund* och → *hög*. *Östra Vemmenhögs* kyrkby och kyrkbyn i grannsocknen → *Västra Vemmenhög* utgjorde troligen ursprungligen en enda by.

**Östra Vemmerlöv** sn, tätort, Järrestads hd, Skåne. (j) *Withmundhæløff* 1447 (avser kyrkbyn). – Socknen har sitt namn efter kyrkbyn (nu en tätort). Det innehåller i förleden troligen ett mansnamn fda. \**Withmund*. Efterleden är → *lov* 'arvegods'. *Östra* tillades 1885 i syfte att skilja socknen från → *Västra Vemmerlöv*.

**Östra Vingåker** sn, Oppunda hd, Södermanland. – Socknen tillkom vid mitten av 1700-talet, då det vidsträckta Vingåker delades upp på socknarna Västra Vingåker och Östra Vingåker. Namnet *Vingåker* har sin sakliga bakgrund i området vid den medeltida sockenkyrkan i → *Västra Vingåker*.

**Östra Vram** sn, Gärdhs hd, Skåne. (in) *Østræwram* 1342 avskr. (avser kyrkbyn). – Sockennamnet är lånat från kyrkbyn. Det innehåller dativ pluralis av *vrå* (fda. *vra*) i betydelsen 'krok, hörn' med syftning på någon terrängföreteelse. *Östra Vrams* kyrkby och kyrkbyn i grannsocknen → *Västra Vram* är sannolikt delar av samma ursprungsbebyggelse. Jfr → *Norra Vram* och → *Södra Vram*.

**Östra Ämtervik** sn, Fryksdals hd, Värmland. (i) *Empterwiikssokn* 1460. – Sockennamnet åsyftar prästgårdens och kyrkans läge vid älven Ämtans mynningsvik i sjön Mellan-Fryken. Älvnamnet är bildat till ett fornsvenskt \**ælm(p)t* 'svan'. Den ursprungliga socknen delades 1795 upp på → *Västra Ämtervik* och *Östra Ämtervik*.

**Öströ** gods, Dagsås sn, Faurås hd, Halland. (j) *Øsstrø* 1456. – I namnet kan ingå dativ singularis \**østre* av ett forndanskt \**øster*, motsvarande fvn. *austr* 'östrum i båt; pöl (där smuts samlas)', dock med oklar syftning. Det kan också röra sig om en sammansättning av \**øster* med *ö*, troligast i betydelsen 'upphöjning över vattensjuk mark' eller 'strandäng', avseende antingen gårdens läge på en höjd eller dess läge nära Ottersjöns stränder.

**Östuna** sn, Långhundra hd, Uppland. *parochia Østunum* 1322. – Sockennamnet, som är övertaget från kyrkbyn, betyder 'det östra tuna (Tuna)' (→ *tuna*), kanske med syftning på att platsen ligger öster om → *Ultuna* och *Nån-tuna* vid Uppsala.

**Öttum** sn, Skånings hd, Västergötland. *Öttem* 1540 (avser kyrkbyn). – Socknen har fått sitt namn från kyrkbyn. Förledens innebörd är oviss. Efterleden är → *hem* 'boplats; gård'.

**Öved** sn, Färs hd, Skåne. (in) *Øwit* 1200-talet. – Socknen har sitt namn efter kyrkbyn. Det innehåller i förleden troligen *ö* i betydelsen 'land vid vatten' efter läget vid Vombsjön. Efterleden är fda. *with* 'skog'. Godset Övedskloster vid kyrkan har sitt ursprung i ett under senare hälften av 1100-talet grundat premonstratens kloster, vars egendom drogs in till danska kronan 1537 och senare förlänades till olika adelsmän.

**Övedskloster** gods, Öveds sn, Färs hd, Skåne → *Öved*.

**Överenhörna** sn, Selebo hd, Södermanland. *Hosaby Enhørne* 1346. – Sockennamnet *Överenhörna* har utgått från bygdenamnet → *Enhörna*. *Överenhörna* ligger längre ut mot den öppna Mälaren än → *Ytterenhörna* socken. Vad som föranlett förleden *Över* är oviss. Under medeltiden kallades socknen också *Husaby* (→ *husaby*) med ett namn lånat från kyrkbyn (numera *Ekensberg*).

**Övergran** sn, Håbo hd, Uppland → *Yttergran*.

**Överhogdal** sn, Härjedalen → *Ytterhogdal*.

**Överhörnäs** tätort, Själevads sn, Ångermanland. *Öffuerhönész* 1546. – Tätorten har vuxit fram ur byn *Överhörnäs*. *Över*-syftar på att byn ligger längre upp från havet i relation till det angränsande Främmernäs. Betydelsen av namnet *Hörnäs*, som omfattat båda byarna och troligen även nuvarande Högsnäs, är oklar. Efterleden *näs* kan åsyfta den rundade utbuktningen på södra stranden av Själevadsfjärden.

**Överjärna** sn, Öknebo hd, Södermanland → *Järna*.

**Överkalix** kn, sn, tätort, Norrbotten. – För tolkning av sockennamnet se → *Nederkalix*. På senare tid har namnet kommit i officiellt bruk för tätorten *Bränna*. Detta namn, med betydelsen 'svedjeland', har ursprungligen åsyftat det låga höjddparti där huvuddelen av tätorten är belägen.

**Överlida** tätort, Mjögåcks sn, Kinds hd, Västergötland. *Öfra [Lida]* 1567. – Tätorten är framvuxen kring en 1899 inrättad post- och järnvägsstation. Den anlades på mark till gården Övre Lida (Övralida), som tillsammans med Yttre Lida (Yttrealida) bildade byn Lida (*Lyaa* 1542, *Lida* 1547). *Övre* och *Yttre* betecknar här läge längre upp resp. längre ned efter sjön Stora Hallängen. Bynamnet syftar på läge på en lid (sluttning). Namnformen *Överlida* tycks ha skapats vid stationernas tillkomst.

**Övertuleå** sn, Norrbotten → *Luleälven*.

**Överlänäs** sn, Ångermanland. (*De*) *Lenes* 1344, (*aff*) *Öfferlenes Sokne* 1535. – Namnet är ursprungligen ett bynamn, vars förled möjligen kan vara ett fornspråkligt \**læ* 'kulle, hög'. Efterleden är *näs* 'udde'. Tillägget *Över*-syftar på att socknen ligger längre upp i Ångermanälven i förhållande till → *Ytterlänäs*.

**Övernäs** by, Forsa sn, Hälsingland → *Näsviken*.

**Överselö** sn, Selebo hd, Södermanland. *Yfrasyla sokn* 1381. – Sockennamnet ('det övre Seläö') har utgått från önamnet fsv. *Sila* (→ *Selaön*). Förleden *Över* åsyftar sock-



- nens läge i förhållande till → *Ytterselö*. Ett medeltida namn på socknen var *Ulv(h)ildakirkia* (*De Wluildækirkyu* 1314?); detta namn, som ursprungligen tillkommit kyrkan, innehåller genitiv av kvinnonamnet fsv. *Ulfhild*.
- Överstjuktan** sjö, Sorsele sn, Lappland. *Juckt-träsk* 1810. – *Överstjuktan* är den översta av de stora utvidgningarna av → *Juktån*, till vars namn sjönämnet är bildat. Sjöns umesamiska namn *Bijjiesjukta* och dess variantform *Sjukttajávrrie* innehåller *bijjie-* 'över-, övre' och *jávrrie* 'sjö'.
- Övertjurbo härad** hd, Västmanland → *Yttertjurbo härad*.
- Övertorneå** kn, sn, tätort, Norrbotten. – Namnet avser socknens nordliga läge i förhållande till → *Nedertorneå* socknen. Socknens äldre namn *Särkilax* (*Serkelax* 1482) åsyftar en äldre kyrkplats vid en vik *Särkilahti* 'Mörtviken', nuvarande Haapakylänpudas. Efterleden *lax* är en försvenskning av fi. *laksi*, som är en äldre form av *lahti* 'vik'. Som tätortsnamn har *Övertorneå* kommit i officiellt bruk under 1900-talet. Byns äldre namn *Matarengi*, skrivet *Matherengie* 1539, är en svensk form av det fortfarande gängse finska namnet *Matarenki* (även *Matarinki*). Detta namn, som innehåller ändelsen → *-nki*, har sannolikt samiskt ursprung, men en säker tolkning saknas.
- Överum** sn, tätort, Norra Tjusts hd, Småland. (*j*) *Øffrarum* 1390 (avser kyrkbyn). – Sockennamnet, som är övertaget från kyrkbyn, innehåller komparativen *övre* och → *rum* 'öppen plats'. Namnet är givet i relation till *Reverum* i Lofta socken och syftar på platsens läge längre upp längs vattensystemet. Tätorten har snarast namn efter järnvägsstationen *Överum* på Norsholm-Västervik-Hultsfreds järnväg, öppnad 1878–79.
- Överuman** källsjö till Umeälven, Tärna sn, Lappland. – Namnet syftar på sjöns läge i förhållande till → *Umeälven*. Sjöns sydsamiska namn *Luvlemes Upmeje* med betydelsen 'den östligaste delen av Umeälven' är givet västerifrån och åsyftar läget i förhållande till vattenledens sträckning på den norska sidan.
- Övraby** sn, Halmstads hd, Halland. (*in*) *Øffwerby* 1464. – Sockennamnet är lånat från en nu försvunnen bebyggelse på platsen för Halmstads första stadsläge vid Övraby kyrkoruin nära Nissan. Denna by hette ursprungligen → *Halmstad*. Namnet övertogs av staden och följde med vid stadens flyttning på 1320-talet till Nissans mynning, varvid ett nytt namn *Övraby* skapades för den kvarvarande bebyggelsen. Förleden är *övre*, här betecknande 'belägen uppströms', efterleden fda. *by* 'stad'.
- Övraby** sn, Ingelstads hd, Skåne. (*i*) *Øffræby* 1422 (avser kyrkbyn). – Sockennamnet, som betyder 'den övre gården/byn' (→ *by* 'gård; by'), är lånat från kyrkbyn. En intilliggande by heter *Nedraby*.
- Övralid** gods, Västra Ny sn, Aska hd, Östergötland. *Öffrelidh* 1579. – Namnet innehåller *lid* 'slutning'. Gården ligger på en mäktig slutning. Förleden *Övra-* särskiljer denna bebyggelse från ett *Nedra Lid* i samma socken.
- Övre Blomsjön** sjö, Blomskogs sn, Nordmarks hd, Värmland → *Blomskog*.
- Övre Föret** sjö, Uppsala → *Fyrisån*.
- Övre Gla** sjö, Gillbergs, Jösse och Nordmarks hd, Värmland. *Öffwer Glaa Siön* 1701. – Sjöns namn är givet i anslutning till namnet på den närliggande sjön → *Stora Gla*, med vilken den står i vattenförbindelse.
- Övre Gunnarsjön** sjö, Stensele sn, Lappland → *Gunnarn*.
- Övre Gärdssjö** by, Rättviks sn, Dalarna → *Nedre Gärdssjö*.
- Övre Soppero** tätort, Vittangi förs., Kiruna stad, Lappland. *Soppero* 1743. – Namnet är en förfinskning av nord-sam. *Sohppar* med oklar betydelse. *Övre* (fi. *Yli-*, sam. *Badje-*) har tillagts för skilja orten från byn *Nedre Soppero* längre ned vid Lainioälven.
- Övre Ullerud** sn, Kils hd, Värmland. (*j*) *øffra Wllarø* 1440. – Sockennamnet har samma språkliga ursprung som → *Nedre Ullerud*; kyrkan och prästgården i Övre Ullerud ligger ej långt från en ö i Klarälven.
- Övre Vojakkala** by, Nedertorneå sn, Norrbotten → *Nedre Vojakkala*.
- Öxabäck** sn, tätort, Marks hd, Västergötland. *Öxzäbeckä* (genitiv) 1528. – Socknen har fått sitt namn från gården *Öxabäck* (Stommen, → *Stommen*), som ligger vid ett vattendrag mellan Sävsjö och Öxasjön. Det är ovisst om elementet *Öxa-*, som innehåller fornsvensk genitiv pluralis av djurbeteckningen *oxe*, äldst har ingått i bäckens namn eller i namnet *Öxasjön*. Tätorten har vuxit fram i anslutning till sockenkyrkan.
- Öxnered** stationssamhälle, Vänersborgs stad, Västergötland. *Öxnarid* 1546. – Samhället är framvuxet ur en by. I förleden ingår antingen fsv. gen. pl. *yxna* av ordet *oxe* eller en likljudande genitivform av ett äldre namn på Öxneredssjön, fsv. \**Yxne* (jfr *Öxen Lacus* 1654). Om sjönämnet också hör ihop med ordet *oxe* eller skall tolkas på annat sätt är oklart. Efterleden i *Öxnered* är → *ryd* 'röjning'.
- Öxnevalla** sn, Marks hd, Västergötland. *Yxnewallæ sooghñ* 1393. – Socknen har sannolikt fått sitt namn från en bebyggelse vid kyrkan. Namnet innehåller en äldre fornsvensk genitiv pluralis *yxna* av djurbeteckningen *oxe* och *vall* 'slät, gräsbevuxen mark'.

# Litteraturförteckning

Här förtecknas ett urval av den litteratur som översiktligt behandlar ortnamn eller ortnamnstyper i Sverige eller delar av landet samt principiella ortnamnsfrågor. En utförligare bibliografi (för litteratur fram till 1988) finns hos Bengt Pamp, *Ortnamnen i Sverige*. 5 uppl. (1988).

## 1. Översiktligt och principiellt

Alfvegren, Lars, *r-genitiv och are-komposition. Form-historisk undersökning på grundval av svenska dialekter och ortnamn*. Uppsala 1958. (Skrifter utg. av Kungl. Gustav Adolfs Akademien 32. Studier till en svensk ortnamnsatlas 10.)

Andersson, Thorsten, *Bebyggelsenamn givna efter fornlämningar. I: Bebyggelsers och bebyggelsesnavnes alder. NORNAs niende symposium i København 25-27 oktober 1982*. Red. af Vibeke Dalberg m.fl. Uppsala 1984. (NORNA-rapporter 26.) S. 295-319.

— *Eigennamen als erstes Glied nordischer Ortsnamen. Stamm- und Genitivkomposition. I: NoB 67 (1979)*. S. 123-46.

— *Det förkristna ordet socken i Norden. I: NoB 80 (1992)*. S. 115-19.

— *Haupttypen sakraler Ortsnamen Ostskandinaviens. I: Der historische Horizont der Götterbild-Amulette aus der Übergangsepoche von der Spätantike zum Frühmittelalter. Bericht über das Colloquium vom 28.11.-1.12.1988 in der Werner-Reimers-Stiftung, Bad Homburg*. Hrsg. von Karl Hauck. Göttingen 1992. (Abhandlungen der Akademie der Wissenschaften in Göttingen. Philologisch-historische Klasse 3. Folge 200.) S. 241-56.

— *Hund, hundare och härad från språklig synpunkt. I: Bebyggelsehistorisk tidskrift 4 (1982)*. S. 52-66.

— *Kind som ortnamnelement. I: NoB 88 (2000)*. S. 43-51.

— *Kultplatsbeteckningar i nordiska ortnamn. I: Sakrale navne. Rapport fra NORNAs sekstende symposium i Gilleleje 30.11.-2.12.1990*. Red. af Gillian Fellows-Jensen & Bente Holmberg. Uppsala 1992. (NORNA-rapporter 48.) S. 77-105.

— *Litterära ortnamn. I: SOÅ 1972*. S. 3-20.

— *Namnforskningen inför 2000-talet. I: Namn gjennom 2000 år - navn i år 2000*. Red. av Kristin Bakken & Åse Wetås. Oslo 2000. (Den 9. nasjonale konferansen i namnegransking. Blindern 11.-12. mai 2000.) S. 11-30.

— *Norden och det forna Europa. Några synpunkter på ortnamns ålder och samband. I: NoB 60 (1972)*. S. 5-58.

— *Nordische Ortsnamen aus germanischer Perspektive. I: Onoma 37 (2002)*. S. 95-120.

— *Nordische und kontinentalgermanische Orts- und Personennamenstruktur in alter Zeit. I: Nordwest-*

*germanisch*. Hrsg. Edith Marold & Christiane Zimmermann. Berlin-New York 1995.

(Ergänzungsbände zum Reallexikon der germanischen Altertumskunde 13.) S. 1-39.

- *Olika egennamnskategorier - förenande och särskiljande drag. I: Övriga namn. Handlingar från NORNAs nittonde symposium i Göteborg 4-6 december 1991*. Red. av Kristinn Jóhannesson, Hugo Karlsson & Bo Ralph. Uppsala 1994. (NORNA-rapporter 56.) S. 15-42.
  - *Om ortnamnsuffixet -str-. I: NoB 63 (1975)*. S. 143-63.
  - *Onomastiska grundfrågor. I: Den ellefte nordiske navneforskerkongressen. Sundvollen 19.-23. juni 1994*. Red. av Kristoffer Kruken. Uppsala 1996. (NORNA-rapporter 60.) S. 15-41.
  - *The origin of the tuna-names reconsidered. I: People and places in northern Europe 500-1600. Essays in honour of Peter Hayes Sawyer*. Ed. by Ian Wood & Niels Lund. Woodbridge 1991. S. 197-204.
  - *Orts- und Personennamen als Aussagequelle für die altgermanische Religion. I: Germanische Religionsgeschichte. Quellen und Quellenprobleme*. Hrsg. von Heinrich Beck, Detlev Ellmers & Kurt Schier. Berlin-New York 1992. (Ergänzungsbände zum Reallexikon der germanischen Altertumskunde 5.) S. 508-40.
  - *Ortsnamen als erstes Glied nordischer Ortsnamen. Stamm- und Genitivkomposition. I: Proceedings of the Thirteenth International Congress of Onomastic Sciences, Cracow, August 21-25, 1978*. 1. Ed. Kazimierz Rymut. Wrocław 1981. S. 101-07.
  - *Die schwedischen Bezirksbezeichnungen hund und hundare. Ein Beitrag zur Diskussion einer germanischen Wortfamilie. I: Frühmittelalterliche Studien 13 (1979)*. S. 88-124.
  - *Svenska häradsnamn. Uppsala-Köpenhamn 1965*. (Nomina Germanica 14.)
  - *Tuna-problem. I: NoB 56 (1968)*. S. 88-124.
- Behövs en ortnamnslag? Handlingar från ett endagssymposium i Uppsala den 20 april 1994. Red. av Eva Brylla. Uppsala 1995. (Skrifter utg. genom Ortnamnsarkivet i Uppsala. Serie B. Meddelanden 10.)
- Brink, Stefan, *Absolut datering av bebyggelsenamn. I: Bebyggelsers och bebyggelsesnavnes alder. NORNAs niende symposium i København 25-27 oktober 1982*. Red. af Vibeke Dalberg m.fl. Uppsala 1984. (NORNA-rapporter 26.) S. 18-66.
  - *Ett bidrag till onomastisk teori. Bosättningsonomastik. I: NoB 77 (1989)*. S. 23-32.
  - *The formation of the Scandinavian parish, with some remarks regarding the English impact on the process. I: The community, the family and the saint. Patterns of power in early medieval Europe. Selected proceedings of the international medieval congress,*

- University of Leeds 4–7 July 1994, 10–13 July 1995. Ed. by Joyce Hill & Mary Swan. Turnhout 1998. (International medieval research 4.) S. 19–44.
- Forttida vägar. I: Bebyggelsehistorisk tidskrift 39 (2000). S. 23–59.
- Har vi haft ett kultiskt \*al i Norden? I: Sakrale navne. Rapport fra NORNA:s sekstende symposium i Gilleleje 30.11.–2.12.1990. Red. af Gillian Fellows-Jensen & Bente Holmberg. Uppsala 1992. (NORNA-rapporter 48.) S. 107–21.
- Iakttagelser rörande namnen på *-hem* i Sverige. I: Heiderskrift til Nils Hallan på 65-årsdagen 13. desember 1991. Red. av Gulbrand Alhaug, Kristoffer Kruken & Helge Salvesen. Oslo 1991. S. 66–80.
- Nordens husabyar – unga eller gamla? I: Et hus med mange rom. Vennebok til Bjørn Myhre på 60-årsdagen. Red.: Ingrid Fuglestad, Terje Gansum & Arnfrid Ogedal. Bind B. Stavanger 1999. (AmS-Rapport 11 B.) S. 283–91.
- Personnamn i de nordskandinaviska staðir-namnens förleder. I: Personnamn i stadnamn. Artikkelsamling frå NORNA:s tolvte symposium i Trondheim 14.–16. mai 1984. Red. av Jørn Sandnes & Ola Stemshaug. Trondheim 1986. (NORNA-rapporter 33.) S. 49–65.
- Political and social structures in early Scandinavia. A settlement-historical pre-study of the central place. I: Tor. Tidskrift för arkeologi 28 (1996). S. 235–81.
- Political and social structures in early Scandinavia 2. Aspects of space and territoriality – the settlement district. I: Tor. Tidskrift för arkeologi 29 (1997). S. 389–437.
- Sockenbildning och sockennamn. Studier i äldre territoriell indelning i Norden. Uppsala 1990. (Acta Academiae regiae Gustavi Adolphi 57. Studier till en svensk ortnamnsatlas 14.)
- Var står onomastiken idag? En epistemologisk betraktelse. I: Namn og nemne. Tidsskrift for norsk namnegransking 9–10 (1992–93). S. 7–29.
- Brink, Stefan, Korhonen, Olavi & Wahlberg, Mats, Bebyggelsenamn. I: Kulturminnen och kulturmiljövård. Temared.: Klas-Göran Selinge. Stockholm 1994. (Sveriges nationalatlas.) S. 134–45.
- Brylla, Eva, Singular ortnamnsböjning i fornsvenskan. Starkt böjda namn med utgångspunkt från sömländskt material. Uppsala 1987. (Skrifter utg. genom Ortnamnsarkivet i Uppsala. Serie B. Meddelanden 6.)
- Bucht, Torsten, Ortnamn innehållande lunger, lung. I: NoB 39 (1951). S. 1–21.
- Calissendorff, Karin, Svenska ortnamn. 3 uppl. Stockholm 1981. (Känn ditt land 2.)
- En diskussion om sta-namnen. Förhandlingar vid symposium i Lund 1963 utg. av Gösta Holm. Lund 1967. (Lundastudier i nordisk språkvetenskap. Serie A 18.)
- Eldlund, Lars-Erik, Ortnamnsforskning och historieforskning. Några erfarenheter från ett nordligt perspektiv. I: Namnegransking som studie- og undervisningsfag. Red. av Kristin Bakken. Oslo 1997. (Den 8. nasjonale konferensen i namnegransking. Blindern 22. november 1996.) S. 41–82.
- Språkgeografi och namnforskning. I: Den nordiska namnforskningen. I går, i dag, i morgon. Handlingar från NORNA:s 25:e symposium i Uppsala 7–9 februari 1997. Red. av Mats Wahlberg. Uppsala 1999. (NORNA-rapporter 67.) S. 189–203.
- Ejder, Bertil, Fagerhult och andra nordiska ortnamn på Fager-. I: Festgabe für Otto Höfler zum 75. Geburtstag. Herausgeber Helmut Birkhan. Wien & Stuttgart 1976. (Philologica Germanica 3.) S. 182–89.
- Något om namnen på våra slott och herrgårdar. I: OUÅ 1950. S. 19–34.
- Ryd och rud. Lund 1979. (Skrifter utg. genom Dialekt- och ortnamnsarkivet i Lund 2.)
- Ekenwall, Verner, Hester, heister, heester, hêtre. Ett genmäle. I: NoB 33 (1945). S. 11–21.
- De svenska ortnamnen på hester. Uppsala 1942. (Skrifter utg. av Kungl. Gustav Adolfs Akademi 10. Studier till en svensk ortnamnsatlas 1.)
- Elmevik, Lennart, Fornnordiska gudagestalter och svenska ortnamn. I: Saga och sed. Kungl. Gustav Adolfs Akademiens årsbok 1995. S. 11–19.
- Nyare undersökningar av de svenska ortnamnen på *-lösa*. En kritisk översikt. I: NoB 59 (1971). S. 15–36.
- Om förlederna i några ortnamn på *-lev*, *-löv*. I: SOÅ 1979. S. 68–84.
- Om ortnamnselementen *-sta(d)* och *-lösa*. I: NoB 88 (2000). S. 69–87.
- Om ortnamnselementet *-lösa* än en gång. I: NoB 90 (2002). S. 37–43.
- Ordkatten i den svenska ortnamnskatten. I: Folkmålsstudier 41 (2002). S. 79–88.
- Ortnamnselementet fornnordiskt *-staðir* – innebörd och ursprung. I: Vikingetidens sted- og personnavne. Rapport fra NORNA:s 22. symposium i København 14.–16. januar 1993. Red. af Gillian Fellows-Jensen & Bente Holmberg. Uppsala 1994. (NORNA-rapporter 54.) S. 113–25.
- Svenska ortnamn med förleden *Frö-*. I: Ortnamn i språk och samhälle (se detta). S. 107–15.
- Vad betyder *tuna*? Några nedslag i en lång debatt. I: Den ellefte nordiske navneforskerkongressen. Sundvollen 19.–23. juni 1994. Red. av Kristoffer Kruken. Uppsala 1996. (NORNA-rapporter 60.) S. 43–57.
- Falck-Kjällquist, Birgit, Ortnamn längs E4:an. Stockholm 1986.
- Franzén, Gösta, Sverige. I: Nordisk kultur 5. Stedsnavn. Utg. av Magnus Olsen. Stockholm–Oslo–København 1939. S. 124–71.
- Fridell, Staffan, Nordiska inbyggarebeteckningar. En kortfattad kritisk översikt. I: NoB 83 (1995). S. 139–50.

- Ryd, röjningar och rösen. I: Oluf Rygh. Rapport fra symposium på Stiklestad 13.–15. mai 1999. Red. af Berit Sandnes m.fl. Uppsala 2000. (NORNA-rapporter 70 B.) S. 67–74.
- Fries, Sigurd, Namn på *-böte*. I: Studier i nordisk filologi 67 (1987). S. 161–68.
- Om *-sen* i svenska sjönamn av typen *Löfsen, Tansen*. I: Studier i nordisk filologi 65 (1984). S. 63–71.
- Vad betecknar ortnamnefterleden *-rum*? I: Nordiska studier i filologi och lingvistik. Festskrift tillägnad Gösta Holm på 60-årsdagen den 8 juli 1976. Red.: Lars Svensson, Anne Marie Wieselgren & Åke Hansson. Lund 1976. S. 122–26.
- Garlén, Claes & Mattisson, Ann-Christin, Svenska ortnamn – uttal och stavning. Under medverkan av Leif O. Nilsson. Stockholm 1991.
- God ortnamnsred. Ortnamnssrådets handledning i namnvård. Gävle 2001. (LMV-rapport 2001:4. Ortnamn och namnvård 6.)
- Hedblom, Folke, De svenska ortnamnen på säter. En namngeografisk undersökning. Uppsala 1945. (Skrifter utg. av Kungl. Gustav Adolfs Akademien 13. Studier till en svensk ortnamnsatlas 2.)
- Hellberg, Lars, Aktuell forskning om tuna-namnen 1–5. I: Ortnamnssällskapet i Uppsala. Namnspalten i UNT 3 (1985). S. 20–24.
- De finländska *karlabyarna* och deras svenska bakgrund. I: Studier i nordisk filologi 65 (1984). S. 85–106.
- Inbyggarnamn på *-karlar* i svenska ortnamn 1. Uppsala 1950. (Skrifter utg. av Kungl. Gustav Adolfs Akademien 21:1. Studier till en svensk ortnamnsatlas 6:1.)
- Om språklig och saklig ortnamnsforskning. Erinringar i anledning av de sakkunniges utlåtanden rörande ledigförklarade professorsämbetet i nordiska språk, särskilt ortnamnsforskning, vid Uppsala universitet. Uppsala 1960.
- Plural form i äldre nordiskt ortnamnsskick. Uppsala 1960. (Uppsala universitets årsskrift 1960:1.)
- Studier över de nordiska *torp*-namnens kronologi. I: NoB 42 (1954). S. 106–86.
- Helleland, Botolv, Place-name care and standardization in the Nordic countries. I: Onoma 37 (2002). S. 325–56.
- Hellquist, Elof, Studier öfver de svenska sjönamnen, deras härledning och historia 1–6. Stockholm 1903–06. (Bidrag till kännedom om de svenska landsmålen och svenskt folkliiv 20:1–6.)
- De svenska ortnamnen på *-by*. En öfversikt. Göteborg 1918. (Göteborgs Kungl. Vetenskaps- och Vitterhetssamhälles handlingar. Fjärde följden. 20:2.)
- Holm, Gösta, De germanska *sta*-namnens uppkomst och de nordiska *sta*-namnens pluralitet. Förslag till problemens lösning. I: NoB 81 (1993). S. 33–47.
- De nordiska *anger*-namnen. Lund 1991. (Det Norske Videnskaps-Akademi. 2. Hist.-Filos. Klasse. Skrifter. Ny serie 18.)
- Ortnamnselementet fornnordiskt *-staðir* – innebörd och ursprung. I: NoB 87 (1999). S. 43–46.
- Plurala ortnamn. I: Arkiv för nordisk filologi 105 (1990). S. 181–88.
- Holmberg, Bengt, Tomt och toft som appellativ och ortnamnselement. Uppsala 1946. (Skrifter utg. av Kungl. Gustav Adolfs Akademien 17. Studier till en svensk ortnamnsatlas 4.)
- Holmberg, Karl Axel, De svenska tuna-namnen. Uppsala 1969. (Acta Academiae regiae Gustavi Adolphi 45. Studier till en svensk ortnamnsatlas 12.)
- Jansson, Valter, Nordiska vin-namn. En ortnamnstyp och dess historia. Uppsala-København 1951. (Skrifter utg. av Kungl. Gustav Adolfs Akademien 24. Studier till en svensk ortnamnsatlas 8.)
- Jonsson, Hans, Nordiska ord för vattensamling. Lund 1966. (Lundastudier i nordisk språkvetenskap 16.)
- Kraft, John, Labyrintnamn – från Troja till Trelleborg. I: SOÅ 1986. S. 8–72.
- Kulturhistoriskt lexikon för nordisk medeltid från vikingatid till reformationstid 1–22. Malmö 1956–78. [Innehåller bl.a. artiklar om olika slags ortnamn och om vanliga ortnamnselement.]
- Langenfelt, Gösta, Namnproblem i de svenska städerna. Stockholm 1939. (Svenska stadsförbundet 18.)
- Lindberg, Carl, Terrängordet *köl* (*käl, kielas*). En betydelsehistorisk och -geografisk undersökning. Uppsala 1941.
- Terrängordet *köl*:s betydelseutveckling. I: NoB 38 (1950). S. 71–82.
- Linde, Gunnar, Studier över de svenska *sta*-namnen. Uppsala 1951. (Skrifter utg. av Kungl. Gustav Adolfs Akademien 26. Studier till en svensk ortnamnsatlas 9.)
- Lindroth, Hjalmar, De nordiska ortnamnen på *-rum*. Språklig och bebyggelsehistorisk undersökning. Göteborg 1916. (Göteborgs Kungl. Vetenskaps och Vitterhetssamhälles handlingar. Fjärde följden. 18.)
- Våra ortnamn och vad de lära oss. 2 uppl. Stockholm 1931. (Natur och kultur 25.)
- Ljunggren, K. G., Köping, Köpinge och Kaupangr. I: NoB 25 (1937). S. 99–129.
- Om ortnamnselementet *hester*'s utbredning. I: NoB 50 (1962). S. 163–72.
- Till frågan om ortnamnselementet *hester*'s utbredning i Norden. I: SOÅ 1969. S. 3–35.
- Lundahl, Ivar, *Lojsta, Lövsta* och *-lösa*. I: NoB 41 (1953). S. 68–74.
- Om förhållandet mellan ortnamn och inbyggarnamn i de forngermanska språken, företrädesvis de fornnordiska. I: NoB 25 (1937). S. 17–87.
- Ordet *stom* och gårdnamnet *Stommen* samt förhållandet mellan sockennamn och gårdnamn i Västergötland, Dalsland och Värmland. I: NoB 33 (1945). S. 162–70.
- Studier över de nordiska, särskilt de svenska ortnamnen på *-lös* och *-lösa*. I: NoB 39 (1951). S. 32–86.

- Mattisson, Ann-Christin, Elementet *hus* i medeltida nordiska borgnamn. I: Studier i nordisk filologi 63 (1982). S. 17–37.
- Medeltida nordiska borg- och sätesgårdsnamn på *-holm*. Uppsala 1986. (Acta Universitatis Upsaliensis. Nomina Germanica 17.)
- Moberg, Lennart, Nordiska ortnamn på Vin-. I: NoB 37 (1949). S. 113–53.
- Om synkope i sammansatta ortnamn. I: Ortnamn i språk och samhälle (se detta). S. 171–80.
- Modéer, Ivar, Böte. I: NoB 27 (1939). S. 87–104.
- Färdvägar och sjömärken vid Nordens kuster. Namntolkningar. Uppsala ... 1936. (Arbeten utg. med understöd av Vilhelm Ekmans universitetsfond, Uppsala 45.)
- Hester. I: NoB 31 (1943). S. 13–27.
- *Hester och skog* i sydsvenska ortnamn. I: NoB 34 (1946). S. 15–23.
- Namn- och ordgeografiska studier. Uppsala 1937. (Uppsala universitets årsskrift 1937:12.)
- Skeppsnamn och skärgårdsnamn. Stockholm 1956.
- Till *böte*-namnens historia. I: NoB 29 (1941). S. 134–49.
- Namn och bygd. Tidskrift för nordisk ortnamnsforskning 1–. 1913 ff.
- Nationalencyklopedin 1–20. Höganäs 1989–96.
- Nilsson, Jan, Relation och namn. Två kapitel om nordiska prepositionsnamn och liknande ortnamnskonstruktioner. Umeå 1986. (Acta Universitatis Umensis. Umeå studies in the humanities 78.)
- Nilsson, Leif, Current trends in Swedish place-name standardization. I: Onoma 35 (2000). S. 279–87.
- Nilsson, Leif & Ringstam, Hans, Ortnamnen i fastighetsregistret. Om ortnamn i administrativ användning och i allmänt bruk. Gävle 2000. (LMV-rapport 2000:10. Ortnamn och namnvård 5.)
- NoB = Namn och bygd. Tidskrift för nordisk ortnamnsforskning 1–. 1913 ff.
- Nyman, Eva, Nordiska ortnamn på *-und*. Uppsala 2000. (Acta Academiae regiae Gustavi Adolphi 70. Studier till en svensk ortnamnsatlas 16.)
- Nyström, Staffan, Att uppteckna ortnamn. Bakgrund och praktiska anvisningar. Gävle–Uppsala 1992. (LMV-rapport 1992:18. Ortnamn och namnvård 2; Skrifter utg. genom Ortnamnsarkivet i Uppsala. Serie B. Meddelanden 9.)
- *Jäder och Jädra*. Några reflexioner. I: Ortnamn i språk och samhälle (se detta). S. 193–212.
- Lexikon och onomastikon – två samverkande system. I: Namn og nemne. Tidsskrift for norsk namnegransking 12 (1995). S. 81–87.
- Names in the mind: aspects of the mental onomasticon. I: Proceedings of the 19th international congress of onomastic sciences. Aberdeen, August 4–11, 1993. Ed. by W. F. H. Nicolaisen. 1. Aberdeen 1998. S. 229–35.
- Namnmönster, namnsystem, onomastikon – något om namnförrådets art och struktur. I: Den ellefte nordiske navneforskerkongressen. Sundvollen 19.–23. juni 1994. Red. av Kristoffer Kruken. Uppsala 1996. (NORNA-rapporter 60.) S. 133–48.
- Ord för höjder och sluttningar i Daga härad. En studie över betydelsen hos två grupper terrängbetecknande appellativ och ortnamns-element. Uppsala 1988. (Skrifter utg. genom Ortnamnsarkivet i Uppsala. Serie B. Meddelanden 7.)
- Ortnamnen och kulturminneslagen. Om tolkning och tillämpning av begreppet god ortnamnsedd. Stockholm 2001.
- Olsson, Ingemar, *Tuna*-namnen i Sverige – forskningsläget. I: Fornvännen 71 (1976). S. 71–78.
- Ortnamn, fastighetsbildning och fastighetsregistrering. Gävle 1992, rev. 1997. (LMV-rapport 1991:20; 1997:9. Ortnamn och namnvård 1.)
- Ortnamn i språk och samhälle. Hyllningsskrift till Lars Hellberg. Red. av Svante Strandberg. Uppsala 1997. (Acta Universitatis Upsaliensis. Nomina Germanica 22.)
- Ortnamn. Namngivning och namnskick i kommunerna. Stockholm 1989.
- Ortnamn och samhälle. Aspekter, begrepp, metoder. Rapport från NORNA:s fjärde symposium i Hanaholmens kulturcentrum 25–27 april 1975. Red. av Vibeke Dalberg m.fl. Uppsala 1976. (NORNA-rapporter 10.)
- Ortnamn och språkkontakt. Handlingar från NORNA:s sjätte symposium i Uppsala 5–7 maj 1978. Red. av Thorsten Andersson, Eva Brylla & Allan Rostvik. Uppsala 1980. (NORNA-rapporter 17.)
- Ortnamns värde och vård. Stockholm 1982. (Statens offentliga utredningar 1982:45. Utbildningsdepartementet.)
- Ortnamnsällskapets i Uppsala årsskrift. 1936 ff.
- Ortnamnsvård och ortnamnsplanering. Handlingar från NORNA:s femte symposium på Hanaholmen 23–25.9.1977. Red. av Kurt Zilliacus. Uppsala 1978. (NORNA-rapporter 13.)
- OUÅ = Ortnamnsällskapets i Uppsala årsskrift. 1936 ff.
- Pamp, Bengt, Kring ortnamnens grammatik. I: NoB 61 (1973). S. 55–82.
- Namnfilologi och namningvistik. Några betraktelser över namnforskningen som vetenskap. I: Saga och sed. Kungl. Gustav Adolfs Akademiens årsbok 1991. S. 115–24.
- Namnvårdens argument. I: Ortnamnsvård och ortnamnsplanering. Handlingar från NORNA:s femte symposium på Hanaholmen 23–25.9.1977 (se detta). S. 9–21.
- Onomastisk analogi. I: Analogi i navngivning. Tiende nordiske navneforskerkongress. Brandbjerg 20.–24. maj 1989. Red. af Gordon Albøge, Eva Villarsen Meldgaard & Lis Weise. Uppsala 1991. (NORNA-rapporter 45.) S. 157–74.

- Ortnamnen i Sverige. 5 uppl. Lund 1988. (Lunda-studier i nordisk språkvetenskap. Serie B 2.)
- Övriga namn och andra. Ett försök till gruppering av egennamnen. I: Övriga namn. Handlingar från NORNA:s nittonde symposium i Göteborg 4–6 december 1991. Red. av Kristinn Jóhannesson, Hugo Karlsson & Bo Ralph. Uppsala 1994. (NORNA-rapporter 56.) S. 49–57.
- Pellijeff, Gunnar, *Archaeology and place-names*. I: Hagberg, Ulf Erik, *The archaeology of Skedemosse 2*. Stockholm 1967. S. 131–37.
- Ortnamnslän. Några synpunkter. I: NoB 54 (1966). S. 84–94.
- Suomalaisia paikannimiä Keski-Ruotsissa. I: Virittäjä 1985. S. 454–70.
- Probleme der Namenbildung. Rekonstruktion von Eigennamen und der ihnen zugrundeliegenden Appellative. Akten eines internationalen Symposiums in Uppsala 1.–4. September 1986. Hrsg. von Thorsten Andersson. Uppsala 1988. (Acta Universitatis Upsaliensis. Nomina Germanica 18.)
- Ringstam, Hans, *Fastighetsbeteckningsreformen*. Gävle 1995. (LMV-rapport 1995:19. Ortnamn och namnvård 4.)
- Romell, Lars Gunnar, Heister: *Deutung und Vorkommen*. I: Gedenkschrift für Jost Trier. Hrsg. Hartmut Beckers & Hans Schwarz. Köln-Wien 1975. S. 243–51.
- Rostvik, Allan, *Har och harg*. Uppsala 1967. (Skrifter utg. av Kungl. Gustav Adolfs Akademien 44. Studier till en svensk ortnamnsatlas 11.)
- Rydving, Håkan, *Ortnamn som religionshistoriskt källmaterial*. I: NoB 78 (1990). S. 167–77.
- Sahlgren, Jöran, *Gamla svenska ånamn*. I: NoB 47 (1959), 51 (1963). S. 1–54, 1–15.
- Ordlängdsbalansen i svenskan. I: NoB 18 (1930). S. 61–86.
- Reaktion och korrektion. En språkpsykologisk och språkhistorisk studie. I: NoB 35 (1947). S. 97–126.
- Uppsnyggade ortnamn. En associationsstudie. I: Saga och sed. Kungl. Gustav Adolfs Akademiens årsbok 1947. S. 1–18.
- Vad våra ortnamn berättar. 2 uppl. Stockholm 1963. (Studentföreningen Verdandis småskrifter 351.)
- Valda ortnamnsstudier (*Opuscula toponymica selecta*). Uppsala-København 1964. (Acta Academiae regiae Gustavi Adolphi 43.)
- Sahlgren, Jörel, *Om bebyggelsenamn bildade av ordet hammar 'höjd'*. I: OUÅ 1949. S. 3–17.
- SOÅ = Sydsvenska ortnamnsällskapets årsskrift. 1925 ff.
- Strandberg, Svante, *Huvudlinjer i 1900-talets svenska namnforskning*. I: Den nordiska namnforskningen. I går, i dag, i morgon. Handlingar från NORNA:s 25:e symposium i Uppsala 7–9 februari 1997. Red. av Mats Wahlberg. Uppsala 1999. (NORNA-rapporter 67.) S. 119–32.
- Hydronymisk forskning i de nordiska länderna. Likheter och olikheter. I: Den ellefte nordiske navneforskerkongressen. Sundvollen 19.–23. juni 1994. Red. av Kristoffer Kruken. Uppsala 1996. (NORNA-rapporter 60.) S. 59–73.
- Mönsternamngivning bland sjönamn. Struktur, namnsemantik, kronologi. I: Nionde nordiska namnforskarkongressen. Lund 4–8 augusti 1985. Red. av Göran Hallberg, Stig Isaksson & Bengt Pamp. Uppsala 1987. (NORNA-rapporter 34.) S. 247–61.
- Nordic hydronymy. I: *Onoma* 37 (2002). S. 145–64.
- Schwedische Hydronymie: Aufgaben und Methoden. I: Proceedings of the 19th international congress of onomastic sciences. Aberdeen, August 4–11, 1993. Ed. by W. F. H. Nicolaisen. 2. Aberdeen 1998. S. 343–49.
- Strid, Jan Paul, *Kulturlandskapets språkliga dimension*. Ortnamnen. 2 uppl. Stockholm 1999.
- Nären, Njärven och Njurhulten. Studier över en grupp svenska sjönamn och därmed samhöriga ord i nordiska språk. Stockholm 1981. (Acta Universitatis Stockholmiensis. Stockholm studies in Scandinavian philology. New series 15.)
- Ortnamnen på *-rum* i namnsemantisk belysning. I: Nionde nordiska namnforskarkongressen. Lund 4–8 augusti 1985. Red. av Göran Hallberg, Stig Isaksson & Bengt Pamp. Uppsala 1985. (NORNA-rapporter 34.) S. 297–315.
- Ortnamnen på *-rum* och kontinuiteten i kulturlandskapet. I: *Bebyggelsehistorisk tidskrift* 11 (1986). S. 187–201.
- Segersång och andra ortnamn på *Sege-*, *Segel*. I: OUÅ 1982. S. 53–79.
- Skottskog och lövtäkt i ortnamnens ljus. I: SOÅ 1996. S. 5–42.
- Ståhl, Harry, *Kvill och tyll*. En studie över några i svenska ortnamn ingående ord med betydelsen 'ämöte, ågren' o. dyl. Uppsala 1950. (Skrifter utg. av Kungl. Gustav Adolfs Akademien 20. Studier till en svensk ortnamnsatlas 5.)
- Ortnamn och ortnamnsforskning. 2 uppl. Stockholm 1976.
- Saklig ortnamnsforskning. I: NoB 52 (1964). S. 1–14.
- Ståhle, Carl Ivar, *Studier över de svenska ortnamnen på -inge på grundval av undersökningar i Stockholms län*. Uppsala 1946. (Skrifter utg. av Kungl. Gustav Adolfs Akademien 16. Studier till en svensk ortnamnsatlas 3.)
- Svensen, Bertil, *Bebyggelsehistoria och namnkronologi*. I: SOÅ 1957–58. S. 9–30.
- Sydsvenska ortnamnsällskapets årsskrift. 1925 ff.
- Særheim, Inge, *Namn og gard*. Studium av busetnadsnamn på *-land*. Stavanger 2001. (Tidvise skrifter 38.)
- Søndergaard, Bent, *Fortsatte studier over den nordiske stednavnetype lev (löv) 1*. I: *Festskrift til Kristian Hald*. Navneforskning, dialektologi, sproghistorie. På halvfjerdårsdagen 9.9.1974. Red.: Poul Andersen m.fl.

- København 1974. (Navnestudier udg. af Institut for Navneforskning 13.) S. 145–56.
- Fortsatte studier over den nordiske stednavnetype lev (löv) 2. I: Fortid og nutid. Tidsskrift for kulturhistorie og lokalhistorie. Udg. af Dansk historisk Fællesforening 26 (1976). S. 372–78.
- Indledende studier over den nordiske stednavnetype lev (löv). København 1972. (Navnestudier udg. af Institut for Navneforskning 10.)
- Thors, Carl-Eric, Om navn på *-böle*, med särskild hänsyn till de finska namnen. I: NoB 49 (1952). S. 11–28.
- Tjäder, Börje, Studier över de plurala bebyggelsenamnens morfologiska utveckling. Uppsala 1967. (Nomina Germanica 15.)
- Wahlberg, Mats, Drottninggatan och Rotfruktsgatan, Pygmalion och Flugsvampen. Svenska gatu- och kvartersnamn som historisk och idéhistorisk spegel. I: Byens navne. Stednavne i urbaniserade områder. Rapport fra NORNAS 24. symposium i København 25.–27. april 1996. Red. af Vibeke Dalberg & Bent Jørgensen. Uppsala 1997. (NORNA-rapporter 64.) S. 185–97.
- *Kyrkgränden* och *Pinngränden*. Namn på byklungor och sockendelar. I: Från götarna till Noreens kor. Hyllningsskrift till Lennart Elmevik på 60-årsdagen 2 februari 1996. Red. av Eva Brylla, Svante Strandberg & Mats Wahlberg. Uppsala 1996. (Skrifter utg. genom Ortnamnsarkivet i Uppsala. Serie B. Meddelanden 11.) S. 181–99.
- Officiella ortnamnsutgåvor i Sverige. I: Utgåva og atgongd. Fyri-lestrar hildnir á tjugunda NORNA-symposium i Tórshavn 22.–23. mai 1992. Eivind Weyhe legði útgávuna til rættis. Uppsala 1993. (NORNA-rapporter 52.) S. 64–74.
- Ortnamn på *Ås-*. I: NoB 74 (1986). S. 125–38.
- Ortnamnsförrådet i de svenska finnmarkerna. I: OUA 1991. [Med bibliografi över litteratur om ortnamn i svenska finnmarker.] S. 48–69.
- *Vida* och *Veda*. I: NoB 75 (1987). S. 143–54.
- Wessén, Elias, Minnen av forntida gudsdyrkan i Mellan-Sveriges ortnamn. I: Studier i nordisk filologi 14:1. S. 1–26.
- Westberg, Bertil, Litteratur om svenska distriktsbeteckningar och distriktsnamn. En bibliografi. Uppsala 1978. (Ortnamn och samhälle 4.)
- Widmark, Gun, Forskningens framsteg – apropå *-lösa*. I: NoB 89 (2001). S. 21–27.
- *Normlösa, rättlösa* och den lösa jorden. Till tolkningen av ortnamnelementet *-lösa*. I: NoB 87 (1999). S. 25–42.
- Om s.k. ordlängdsbalans i ortnamn och dess prosodiska förutsättningar. I: Ortnamn i språk och samhälle (se detta). S. 287–95.
- Till frågan om uppkomsten av vårt ortnamns slutande *-a*. I: NoB 63 (1975). S. 129–36.
- Widmark, Gusten, Ordet *bor* som appellativ och ortnamnelement. I: NoB 45 (1957). S. 43–99.
- Vikstrand, Per, Kan ortnamnelementet *skälv*, fsv. *skialf*, *skiælf*, ha haft en sakral innebörd? I: Från götarna till Noreens kor. Hyllningsskrift till Lennart Elmevik på 60-årsdagen 2 februari 1996. Red. av Eva Brylla, Svante Strandberg & Mats Wahlberg. Uppsala 1996. (Skrifter utg. genom Ortnamnsarkivet i Uppsala. Serie B. Meddelanden 11.) S. 201–08.
- Några tankar om de sakrala *åker*-namnen och om ortnamnskronologi. I: OUA 2002. S. 19–38.
- Sacral place-names in Scandinavia. I: Onoma 37 (2002). S. 121–43.
- Tomt- och husbeteckningar i äldre ortnamn. En forskningsöversikt. I: Bebyggelsehistorisk tidskrift 33 (1997). S. 203–18.
- Öberg, Anders, Olika typer av sockennamn i Sverige. Översikt av forskningsläget jämte förslag till typindelning. Uppsala 1979. (Ortnamn och samhälle 6.)

## 2. Landsdelar

### Götaland (se även under de enskilda landskapen)

- Andersson, Thorsten, Västsverige för tusen år sedan. Gammal territoriell indelning i ortnamnsbelysning. Göteborg 1984. (Kulturhistoriska rapporter utg. av länsstyrelsen i Göteborgs och Bohus län 15.)
- Brink, Stefan, Land, bygd, distrikt och centralort i Sydsverige. Några bebyggelsehistoriska nedslag. I: Centrala platser – centrala frågor. Samhällsstrukturen under järnåldern. En vänbok till Berta Stjernquist. Red.: Lars Larsson & Birgitta Hårdh. Stockholm 1998. (Acta archaeologica Lundensia. Series in 8<sup>o</sup> 28. Uppåkrastudier 1.) S. 297–326.
- Västsvenska namnmiljöanalyser. I: Ortnamn i språk och samhälle (se detta, avd. 1). S. 61–84.
- Brylla, Eva, De sydsvenska ortnamnen på *(-)köpinge* ur morfologisk synvinkel. I: NoB 77 (1989). S. 33–38.
- Ekenwall, Verner, Hester, heister, heester, hêtre. Ett genmäle (se avd. 1).
- De svenska ortnamnen på hester. Uppsala 1942 (se avd. 1).
- Fries, Sigurd, Öländskt och uppsvenskt. En ord- och namngeografisk studie över uppsvenska drag på Öland och längs Götalands östkust. Uppsala 1962. (Acta Universitatis Upsaliensis. Studia philologicae Scandinavicae Upsaliensia 3.)
- Hald, Kristian, De svenska stednavne paa -um. København 1942. (Universitets-Jubilæets danske Samfund 333.) [Behandlar även namn från Skåne, Blekinge och Halland.]
- Kousgård Sørensen, John, Danske bebyggelsesnavne på -sted. København 1958. (Navnestudier udg. af Stednavneudvalget 1.) [Behandlar även namn från Skåne, Halland och Blekinge.]
- Danske sø- og ånavne 1–8. København 1968–96. (Navnestudier udg. af Institut for Navneforskning 6, 12, 15, 21, 24, 28, 29, 35.) [Behandlar även namn från

- Skåne samt Jämshögs och Kyrkhults socknar och Olofströms församling i Blekinge.]
- Ljunggren, Karl Gustav, Om ortnamnelementet hester's utbredning. I: NoB 50 (1962). S. 163–72.
- Studier över sydsvenska ortnamn. Lund 1948. (Lundastudier i nordisk språkvetenskap 5.) Även i: SOÅ 1946–48. S. 3–72.
- Till frågan om ortnamnelementet hester's utbredning i Norden. I: SOÅ 1969. S. 3–35.
- Löfvendahl, Eberhard, Namngivning av post- och järnvägsstationer på ost- och västkusten. I: SOÅ 1989. S. 83–106.
- Namngivning av poststationer. Poststationer inom Södra Möre härad, Kalmar län, och Östra härad, Blekinge län, 1862–1917. I: NoB 77 (1989). S. 73–106.
- Post- och järnvägsstationers namn i Götaland 1860–1940. Namngivning i spänningsfältet mellan allmänna och enskilda intressen. Uppsala 1998. (Acta Academiae regiae Gustavi Adolphi 67.)
- Modéer, Ivar, Hester. I: NoB 31 (1943). S. 13–27.
- *Hester och skog* i sydsvenska ortnamn. I: NoB 34 (1946). S. 15–23.
- Ortnamnen i Göteborgs och Bohus län. [Numera:] Utg. av Språk- och folkminnesinstitutet. Dialekt-, ortnamns- och folkminnesarkivet i Göteborg. Göteborg.
1. Ortnamnen i Sävedals härad jämte gårds- och kulturhistoriska anteckningar (1923), 2. Ortnamnen på Göteborgs stads område (och i Tuve socken) jämte gårds- och kulturhistoriska anteckningar (1929), 3. Ortnamnen i Askims härad och Mölndals stad jämte gårds- och kulturhistoriska anteckningar (1932), 4. Ortnamnen i V. Hisings härad (1936), 5. Ortnamnen i Inlands S. härad jämte Kungälv's och Marstrands städer (1939), 6. Ortnamnen i Inlands Nordre härad. Av Assar Janzén (1972), 7. Ortnamnen i Tjörns härad. Av Verner Ekenvall (1992), 8. Ortnamnen i Orusts västra härad. Av David Palm (1963), 9. Ortnamnen i Orusts östra härad (1940), 10. Ortnamnen i Inlands Torpe härad (1942), 11. Ortnamnen i Inlands Fräkne härad (1951), 12:1. Ortnamnen i Lane härad. Bäve och Lane-Ryrs socknar samt Uddevalla stad. Av Carl Sigfrid Lindstam (1966), 12:2. Ortnamnen i Lane härad. Bokenäs, Dragsmarks, Herrestads, Högås samt Skredsviks socknar. Av David Palm (1978), 15. Ortnamnen i Tunge härad. Av Gunnar Drougge (2001), 16. Ortnamnen i Kville härad (1945), 17. Ortnamnen i Sörbygdens härad. Av Gunnar Drougge (1969), 18. Ortnamnen i Bullarens härad (1938), 20:1. Ortnamnen i Vätte härad. Skee socken (1943–44), 20:2. Ortnamnen i Vätte härad. Hogdals, Lommelands, Näsing och Tjärnö socknar samt Strömstads stad (1958).
- Skånes ortnamn. [Numera:] Utg. av Språk- och folkminnesinstitutet. Dialekt- och ortnamnsarkivet i Lund. Ser. A. Bebyggelsenamn (se Skåne, avd. 3).
- Sverges ortnamn. Ortnamnen i Älvsborgs län. På offentligt uppdrag utg. av Kungl. Ortnamnskommittén (Kungl. Ortnamnskommissionen). Stockholm.
- 1:1. Inledning. Av Ivar Lundahl (1948), 1:2. Namn på lägenheter och hemmansdelar (1923), 2. Ale härad (1909), 3. Bjärke härad (1906), 4. Bollebygd's härad (1909), 5. Flundre härad (1906), 6. Gäsene härad (1911), 7:1. Kinds härad, norra delen (1919), 7:2. Kinds härad, södra delen (1918), 8. Kullings härad (1914), 9:1. Marks härad, norra delen (1916), 9:2. Marks härad, södra delen (1917), 10. Redvägs härad (1908), 11. Vedens härad (1910), 12. Väne härad (1906), 13. Vättle härad (1908), 14. Ås härad (1909), 15. Nordals härad (1911), 16. Sundals härad (1910), 17. Tössbo härad (1913), 18. Valbo härad (1915), 19. Vedbo härad (1915), 20:1. Rättelser och tillägg (1921), 20:2–4. Register (1930–40).
- Sveriges ortnamn. Ortnamnen i Blekinge län. På offentligt uppdrag utg. av Ortnamnsarkivet i Uppsala (se Blekinge, avd. 3).
- Sveriges ortnamn. Ortnamnen i Hallands län. På offentligt uppdrag utg. av Kungliga Ortnamnskommissionen (Ortnamnsarkivet i Uppsala) (se Halland, avd. 3).
- Sveriges ortnamn. Ortnamnen i Jönköpings län. På offentligt uppdrag utg. av Ortnamnsarkivet i Uppsala (se Småland, avd. 3).
- Sveriges ortnamn. Ortnamnen i Skaraborgs län. Av Ivar Lundahl. På offentligt uppdrag utg. av Kungl. Ortnamnskommissionen (Ortnamnsarkivet i Uppsala) (se Västergötland, avd. 3).
- Sveriges ortnamn. Ortnamnen i Östergötlands län. På offentligt uppdrag utg. av Ortnamnsarkivet i Uppsala (se Östergötland, avd. 3).
- Norrland** (se även under de enskilda landskapen)
- Andersson, Thorsten, Norrländska sockennamn på -rå. I: Florilegium Nordicum. En bukett nordiska språk- och namnstudier tillägnade Sigurd Fries den 22 april 1984. Utg. av Lars-Erik Edlund m.fl. Umeå 1984. (Acta Universitatis Umensis. Umeå studies in the humanities 61.) S. 5–17.
- Brink, Stefan, Cult sites in northern Sweden. I: Old Norse and Finnish religions and cultic place-names. Based on papers read at the symposium on encounters between religions in old Nordic times and on cultic place-names held at Åbo, Finland, on the 19th–21st of August 1987. Ed. by Tore Ahlbäck. Åbo 1990. (Scripta Instituti Donneriani Aboensis 13.) S. 458–89.
- Ortnamnen och kulturlandskapet. Ortnamnens vittnesbörd om kulturlandskapets utveckling och dess utnyttjande i södra Norrland, särskilt Hälsingland. Uppsala 1983. (Ortnamn och samhälle 8.)
- Bucht, Torsten, Norrbottens svenska ortnamn. I: Bergfors, Georg & Neander, Albin, Norrbotten. Läsebok för skola och hem 2. Uppsala 1928. (Hembygdsböckerna. Läseböcker för skola och hem.) S. 321–30.
- Calissendorff, Karin, *Vård-* och *Vett-*namn vid Norrlands-



- kusten. I: Studier i nordisk filologi 67 (1987). S. 169–76.
- Collinder, Björn, Ordbok till Sveriges lapska ortnamn. Uppsala 1964. (Sveriges ortnamn.)
- Edlund, Lars-Erik, Finskt och nordiskt i den nordsvenska ortnamnsskatten – några perspektiv. I: Thule 1991. S. 25–48.
- Några maritima perspektiv på det bottniska ortnamnsförrådet samt aspekter på kulturgränser inom det nordnorrländska området. I: Det maritima kulturlandskapet kring Bottenviken. Artiklar och studier från Bottenviksprojektet. Umeå 1988. S. 92–150.
- Några perspektiv på ortnamn och kulturområden i övre Norrlands kustland. I: Saga och sed. Kungl. Gustav Adolfs Akademiens årsbok 1989. S. 135–72.
- Språk i möte. Nordsvensk flerspråkighet speglad i ortnamnen. I: Botnia. En nordsvensk region. Red.: Lars-Erik Edlund & Lars Beckman. Höganäs 1994. S. 243–58.
- Flemström, Bertil, Sockennamnen. I: Härnösands stift i ord och bild. Stockholm 1953. S. 105–20.
- Fries, Sigurd, Ortnamn och bebyggelsehistoria i norra Sverige. I: Kungl. Vitterhets, Historie och Antikvitets Akademiens årsbok 1983. S. 132–39.
- Hellberg, Lars, Svetjud och Norrlanden. En kompakt forskningsrapport. I: Florilegium Nordicum. En bukettt nordiska språk- och namnstudier tillägnade Sigurd Fries den 22 april 1984. Utg. av Lars-Erik Edlund m.fl. Umeå 1984. (Acta Universitatis Umensis. Umeå studies in the humanities 61.) S. 135–45.
- Holm, Gösta, Bottniska namnstuder. I: NoB 37 (1949). S. 79–94.
- Mattisson, Ann-Christin, Samiska namn på fjällkartorna. Gävle 1993. (LMV-rapport 1993:19. Ortnamn och namnvård 3.)
- Norrländsk uppslagsbok. Ett uppslagsverk på vetenskaplig grund om den norrländska regionen 1–4. Höganäs (1), Umeå (2–4) 1993–96.
- Rydving, Håkan, Samiska ortnamn. En litteraturöversikt och bibliografi. I: OUÅ 1995. S. 36–62.
- Swedell, Ulla, Finska och samiska ortnamn i Sverige. Uppsala 2001. (Opuscula Uralica 4.)
- Sveriges ortnamn. Ortnamnen i Jämtlands län. På offentligt uppdrag utg. av Ortnamnsarkivet i Uppsala (se Jämtland, avd. 3).
- Sveriges ortnamn. Ortnamnen i Västernorrlands län. Av Torsten Bucht. På offentligt uppdrag utg. av Kungl. Ortnamnskommissionen (Ortnamnsarkivet i Uppsala) (se Ångermanland, avd. 3).
- Vahtola, Jouko, Tornionjoki- ja Kemijokilaakson asutuksen synty. Nimistöieteellinen ja historiallinen tutkimus. Rovaniemi 1980. (Studia historia et septentrionalia 3.)
- Wiklund, K. B., Norrbottniska socken- och kapellnamn av lapskt ursprung. I: Bergfors, Georg & Neander, Albin, Norrbotten. Läsebok för skola och hem 2. Uppsala 1928. (Hembygdsböckerna. Läseböcker för skola och hem.) S. 330–48.
- Övre Norrlands ortnamn. Ortnamnen i Norrbottens län. Utg. av Dialekt-, ortnamns- och folkminnesarkivet i Umeå (se Norrbotten, avd. 3).
- Övre Norrlands ortnamn. Ortnamnen i Västerbottens län. Utg. av Dialekt-, ortnamns- och folkminnesarkivet i Umeå (se Västerbotten, avd. 3).
- Svealand** (se även under de enskilda landskapen)
- Brink, Stefan, Place-name evidence for rural expansion in marginal areas; an onomastic-geographic study from central Sweden. I: Villages, fields and frontiers. Studies in European rural settlement in the medieval and early modern periods. Papers presented at the meeting of the Permanent European conference for the study of the rural landscape, held at Durham and Cambridge, England, 10–17 September 1981. Ed. by Brian K. Roberts & Robin E. Glasscock. Oxford 1983. (British archaeological reports. International series 185.) S. 257–73.
- Fries, Sigurd, Öländskt och uppsvenskt. En ord- och namngeografisk studie över uppsvenska drag på Öland och längs Götalands östkust. Uppsala 1962. (Acta Universitatis Upsaliensis. Studia philologicae Scandinavicae Upsaliensia 3.)
- Hesselman, Bengt, Långheden och Hälsingskogen. Namnstudier kring en gammal färdväg. I: Hesselman, Bengt, Från Marathon till Långheden. Studier över växtnamn och naturnamn. Stockholm–Köpenhamn 1935. (Nordiska texter och undersökningar 7.) S. 125–81, 190–99 (efterskrift).
- Stahre, Nils-Gustaf, Ortnamn i Stockholms skärgård. Stockholm 1986. [Med bibliografi över litteratur om ortnamn i Stockholms skärgård.]
- Stångskäret, Kåksna och Kummelberget. Studier över ortnamn från Stockholms skärgård. Stockholm 1952. (Acta Universitatis Stockholmiensis. Stockholm studies in Scandinavian philology 9.)
- Ståhl, Harry, Om namnen på *-benning*. I: NoB 44 (1956). S. 76–94.
- Ståhle, Carl Ivar, Bebyggelsenamnstyper i Stockholms-trakten. I: Ståhle, Carl Ivar, Stockholmsnamn och Stockholmspråk. Stockholm 1991. S. 24–35.
- Sveriges ortnamn. Ortnamnen i Dalarnas län. Skrifter utg. av Språk- och folkminnesinstitutet. Namnavdelningen (se Dalarna, avd. 3).
- Sveriges ortnamn. Ortnamnen i Kopparbergs län. På offentligt uppdrag utg. av Ortnamnsarkivet i Uppsala (se Dalarna, avd. 3).
- Sveriges ortnamn. Ortnamnen i Uppsala län. På offentligt uppdrag utg. av Ortnamnsarkivet i Uppsala (se Uppland, avd. 3).
- Sveriges ortnamn. Ortnamnen i Värmlands län. På offentligt uppdrag utg. av Kungl. Ortnamnskommittén (Kungl. Ortnamnskommissionen, Ortnamnsarkivet i Uppsala) (se Värmland, avd. 3).

- Sveriges ortnamn. Ortnamnen i Västmanlands län. På offentligt uppdrag utg. av Ortnamnsarkivet i Uppsala (se Västmanland, avd. 3).
- Vikstrand, Per, Gudarnas platser. Förkristna sakrala ortnamn i Mälardalskapen. Uppsala 2001. (Acta Academiae regiae Gustavi Adolphi 77. Studier till en svensk ortnamnsatlas 17.)
- Wiktorsson, Per-Axel, Ortnamn i Hjälmaren. Örebro 2002. (Humanistica Oerebroensia. Artes et linguae. Humanistic studies at the University of Örebro 8.)
- 3. Enskilda landskap samt Stockholm, Göteborg och Malmö**
- Blekinge** (se även under Götaland)
- Benson, Sven, Blekingska ortnamn. I: SOÅ 1991. S. 6–24.
- Namn och bebyggelse på Listerlandet. I: NoB 84 (1996). S. 23–41.
- Hallberg, Göran, Ortnamn i Blekinge. Uppsala 1990. [Med bibliografi över litteratur om ortnamn i Blekinge.]
- Ohlsson, Bertil, Blekingskusten mellan Mörrums- och Ronnebyån. Namnhistorisk undersökning. Lund 1939. (Skrifter utg. av Gustav Adolfs Akademien för folklivsforskning 5.)
- By- och gårdnamn i Medelsta härad. I: Blekingeboken 1948. S. 51–113.
- Om by- och gårdnamn i Asarums socken. Asarum 1963.
- Om Karlshamnstraktens ortnamn. Karlshamn 1963.
- Sveriges ortnamn. Ortnamnen i Blekinge län. På offentligt uppdrag utg. av Ortnamnsarkivet i Uppsala. Uppsala.
2. Bräkne härad. Territoriella namn. Av Bertil Ohlsson (1971).
- Vide, Sten-Bertil, Byanamnen i Jämshögs socken. I: Vår hembygd. Kyrkhults hembygdsförening. Årsskrift 1976. S. 11–15.
- Byanamnen i Kyrkhult. I: Vår hembygd. Kyrkhults hembygdsförening. Årsskrift 1976. S. 6–10.
- Bohuslän** (se även under Götaland)
- Björseth, Bertil, Ordet *stall* i bohuslänska ortnamn. I: Meijerbergs arkiv för svensk ordforskning 8 (1952). S. 59–74.
- Drouge, Gunnar, Ortnamn i Berfendal. I: Fem socknar i Munkedal. Berfendal, Foss, Håby, Svarteberg, Valbo-Ryr. Munkedal 1980. S. 67–85.
- Ortnamn i Foss. I: Fem socknar i Munkedal. Berfendal, Foss, Håby, Svarteberg, Valbo-Ryr. Munkedal 1980. S. 67–71, 151–87.
- Ortnamn i Håby. I: Fem socknar i Munkedal. Berfendal, Foss, Håby, Svarteberg, Valbo-Ryr. Munkedal 1980. S. 67–71, 214–26.
- Ortnamn i Svarteberg. I: Fem socknar i Munkedal. Berfendal, Foss, Håby, Svarteberg, Valbo-Ryr. Munkedal 1980. S. 67–71, 320–66.
- Karlsson, Hugo, Ortnamn »vid älven«. Göteborg 1984. (Kulturhistorisk rapport 14. Länsstyrelsen i Göteborgs och Bohus län.)
- Lindroth, Hjalmar, Bohuslänska ortnamn och bohuslänsk bebyggelsehistoria. Göteborg 1946. (Göteborgs och Bohus läns fornminnesförenings tidskrift 1945.)
- Kust- och skärgårdsnamnen i Göteborgs och Bohus län 1. Sjökortet Tjörn. Göteborg 1922. (Skrifter utg. av Institutet för ortnamns- och dialektforskning vid Göteborgs högskola 3.)
- Namnforskningar bland västkustens öar och skär. Stockholm 1921. (Populärt vetenskapliga föreläsningar vid Göteborgs högskola. Ny följd 19.)
- Ortnamnen i Göteborgs och Bohus län. [Numera:] Utg. av Språk- och folkminnesinstitutet. Dialekt-, ortnamns- och folkminnesarkivet i Göteborg. Göteborg (se under Götaland, avd. 2.)
- Palm, David, Ordet *hed* i bohuslänska ortnamn. I: NoB 64 (1976). S. 48–51.
- Wadström, Roger, Ortnamn i Bohuslän. Stockholm 1983. [Med bibliografi över litteratur om ortnamn i Bohuslän.]
- Dalarna** (se även under Svealand)
- Döhl, Inger, Ortnamn i Lima och Transtrand. I: Lima och Transtrand. Ur två socknars historia 4. Malung 1998. S. 9–36.
- Döhl-Flyrén, Inger, Ortnamn i Malung. I: Malung. Ur en sockens historia 2. Red. Olle Veirulf. Malung 1973. S. 267–76.
- Larsson, Inger, *Dåpp Inger, Tupps Lars* och *Jacobs Olof*. Om gårdnamn i Näs socken i Dalarna. Uppsala 1995. (Acta Universitatis Upsaliensis. Nomina Germanica 21.)
- Gårdnamnen i Dalarna – ett inhemskt släktnamnsskick. I: Personnamn och social identitet. Handlingar från ett Natur och Kultur-symposium i Sigtuna 19–22 september 1996. Red. av Thorsten Andersson, Eva Brylla & Anita Jacobson-Widding. Stockholm 1998. (Kungl. Vitterhets Historie och Antikvitets Akademien. Konferenser 42.) S. 195–213.
- Lindberg, Helge, Munkhåden. Orientering om ett övredalskt namnproblem. I: NoB 63 (1975). S. 137–42.
- Lindén, Bror, Bebyggelsenamn. I: Mora. Ur Mora, Sollerö, Venjans och Vämhus socknars historia. 1. Red. Tapp John Erik Pettersson. Mora 1984. S. 197–232.
- Dalarnas ortnamn. I: Dalarna, ett vida berömt landskap. Stockholm 1951. S. 147–70.
- Dalska namn- och ordstudier gällande särskilt Mora tingslag och österdalsområdet. Serieordnade smärre studier 1–3. Stockholm 1947, 1950, 1954. (Svenska landsmål och svenskt folkliv B 49, 55, 57.)
- Orsa sockens naturnamn. I: Orsa. En sockenbeskrivning utg. av Orsa jordägande sockenmän under redaktion av Johannes Boëthius 1. Stockholm 1950. S. 543–79.
- Ortnamnen i Venjans socken. I: Venjans församling 350

- år. Under fleras medverkan sammanställd av Severin Solders. Falun 1957. S. 167–92.
- Olofsson, Leif, Gårdsnamn och byar i Husby socken. I: Husby socken i Dalarna 7. S. 5–11.
- Gårdar och byar i Stora Skedvi socken. Gårdsnamn och ortnamn, deras betydelser samt tillhörande personhistoria. Säter 1993.
- Pellijeff, Gunnar, Finska ortnamn. I: Malung. Ur en sockens historia 2. Red. Olle Veirulf. Malung 1973. S. 336–45.
- Rostvik, Allan, Ortnamn. I: Dalarna. Dalarnas hembygdsbok. 65 (1995). S. 115–20.
- Ståhl, Harry, Bebyggelsenamn på -arv(et) i Falutrakten. I: NoB 29 (1941). S. 33–67.
- Bärke, Gränge och Ludvika. Några ortnamn från Västerbergslagen. I: OUÅ 1946. S. 3–15.
- Från Mora till Rumboland. Ortnamn längs en av Dalarnas huvudvägar mot Mälardalen. I: Från Kulturdagarna i Bonäs bygdegård den 24–26 juni 1974 under medverkan av Kungl. Gustav Adolfs Akademien. Uppsala 1975. S. 17–32.
- Om gårdsnamnen. I: Rättvik 3. Rättvik 1959. S. 73–85.
- Om Rättviks ortnamn. I: Rättvik 3. Rättvik 1959. S. 42–72.
- Ortnamn i Dalarna. Stockholm 1982. [Med bibliografi över litteratur om ortnamn i Dalarna.]
- Ortnamn i Grangärde. I: Armborstet 1969. S. 104–15.
- Ortnamn i Hedemorabygden. I: Hedemora socken. Hedemora 1982. S. 343–56.
- Ortnamn i Husby. I: Husby socken i Dalarna 5. Husby 1979. S. 54–62.
- Ortnamn i Orebygden. I: Ore. Socknen och kommunen 1. Red.: Georg Landberg. Rättvik 1975. S. 368–84.
- Ortnamn i Ål. I: Bidrag till Åhls sockens historia 3. Insjön 1962. S. 53–74.
- Ortnamn och bebyggelse i Kopparbergslagen. I: Saga och sed 1957. S. 53–66.
- Ortnamnen i Kopparbergslagen. Stockholm 1960. (Kungl. Vitterhets Historie och Antikvitets Akademiens handlingar. Filologisk-filosofiska serien 7.)
- Sjungar Jonas och Krongårds Per. Något om Dalarnes gårdsnamn. I: OUÅ 1956. S. 17–33.
- Skissen, Sveten, Väsman och Barken. Några sjönamn i Västerbergslagen. I: NoB 79 (1982). S. 7–17.
- Tunabygdens ortnamn och gårdsnamn. I: Stora Tuna. En sockenbeskrivning utg. av Stora Tuna församling. Stora Tuna 1959. S. 78–109.
- Sveriges ortnamn. Ortnamnen i Dalarnas län. Skrifter utg. av Språk- och folkminnesinstitutet. Namn-avdelningen. Uppsala.
7. Leksands kommun. Bebyggelsenamn. Av Erik Olof Bergfors (2001).
- Sveriges ortnamn. Ortnamnen i Kopparbergs län. På offentligt uppdrag utg. av Ortnamnsarkivet i Uppsala. Uppsala.
10. Mora kommun. Bebyggelsenamn. Av Bror Lindén (1990).
- Tideström, Gunnar, Om by- och gårdsnamnen i Bjursås socken i Dalarna. Utgåva ombesörjd av Helge Lindberg på uppdrag av Dalarnas museum. Falun 1972. (Dalarnas fornminnes- och hembygdsförbunds skrifter 16.)
- Dalsland** (se även under Götaland)
- Drougge, Gunnar, Dalsländska ortnamn. I: Hembygden. Dalslands fornminnes- och hembygdsförbund. 1975. S. 109–48.
- Ortnamn i Valbo-Ryr. I: Fem socknar i Munkedal. Berfendal, Foss, Håby, Svarteborg, Valbo-Ryr. Munkedal 1980. S. 67–71, 375–85.
- Ortnamnen i Dals-Eds socken. I: Boken om Dals-Ed. En bygd vid gränsen. Utg. av Edstraktens fornminnes- och hembygdsförening. Uddevalla 1977. S. 620–72.
- Ortnamnen i Gesäter. I: Gesäter socken. Utg. av Eds fornminnes- och hembygdsförening. Ed 1980. S. 47–67.
- Karlsson, Hugo, Ortnamn i Åmål. Karlstad 1997. (Högskolan i Karlstad. Forskningsrapport 97:5. Samhällsvetenskap.)
- Rosell, Erland, Nössemark. En Dalslands-socken i ortnamnsperspektiv. I: Hembygden 1950. Utg. av Dalslands fornminnes- och hembygdsförbund. S. 43–66.
- Ortnamn i Dalsland. Stockholm 1983. [Med bibliografi över litteratur om ortnamn i Dalsland.]
- Ärtemarks socken ur ortnamnsperspektiv. I: Ärtemark. En dalslandssocken. Red. och utg. av Ivan Lövgren. Mellerud 1955. S. 44–83.
- Sverges ortnamn. Ortnamnen i Älvsborgs län. På offentligt uppdrag utg. av Kungl. Ortnamnskommittén (Kungl. Ortnamnskommissionen) (se Götaland, avd. 2).
- Gotland** (se även under Götaland)
- Alfvigren, Lars, Gotland i blickpunkten. En kritisk överblick över nyare litteratur om gotländska ortnamn. Uppsala 1961. (Acta Universitatis Upsaliensis. Studia philologiae Scandinavicae Upsaliensia 1.)
- Gustavson, Herbert, Gotlands ortnamn. I: OUÅ 1938. S. 3–58.
- Hellberg, Lars, De gotländska ortnamnen på -ståde och -städar. En inledande studie över elementet -stadir och ortnamnens pluralitet. I: NoB 46 (1958). S. 1–114.
- Melefors, Evert, Byngen, Smissen och Listar. Inbyggarbeteckningar och husbondenamn på Gotland 1. Typologi och ordbildning. Uppsala 1983. (Acta Academiae regiae Gustavi Adolphi 56. Studier till en svensk ortnamnsatlas 13.)
- *Ling och graun* - växtbeteckningar i ortnamn på Gotland. I: Florilegium Nordicum. En bukett nordiska

- språk- och namnstudier tillägnade Sigurd Fries den 22 april 1984. Utg. av Lars-Erik Edlund m.fl. Umeå 1984. (Acta Universitatis Umensis. Umeå studies in the humanities 61.) S. 176–90.
- Olsson, Ingemar, Gotland i blickpunkten. I: NoB 52 (1964). S. 61–89.
- Gotlands stavgardar. En ortnamnsstudie. Visby 1976. (Gotlandica. Skriftserie utg. av kulturnämnden i Gotlands kommun 10.)
- Gotländsk natur och historia speglade i ortnamnen. Visby 1979.
- Gotländska ortnamn. Visby 1994. [Med bibliografi över litteratur om ortnamn på Gotland.]
- Gotländska terrängord. Uppsala 1959. (Acta Universitatis Stockholmiensis. Stockholm studies in Scandinavian philology. New series 3.)
- Om engelska ortnamn på *-stead* och gotländska på *-stæde*. I: OUÅ 1964. S. 3–50.
- Ortnamn på Gotland. Stockholm 1984. [Med bibliografi över litteratur om ortnamn på Gotland.]
- Stavgards-problemet – ännu en gång. I: Fornvännen 87 (1992). S. 91–97.

### Gästrikland (se även under Norrland)

- Hedblom, Folke, Bodarna och fäboden. En byggestudie i Gästrikland. I: NoB 73 (1985). S. 1–17.
- Gästriklands äldre bebyggelsenamn. En förberedande undersökning. Gävle 1958. (Från Gästrikland. Gästriklands kulturhistoriska förenings meddelanden 1957–58.)
- Sterner, Jan, Gatunamn och Gävlehistoria. Gävle 1997. (Från Gästrikland. Gästriklands kulturhistoriska förenings meddelanden 1997.)

### Göteborg

- Baum, Greta, Göteborgs gatunamn 1621 t o m 2000. Göteborg 2001.
- Lindstam, Carl Sigfrid, Göteborgs gatunamn. 3 uppl. Utg. genom Göteborgs kommuns namnberedning. Göteborg 1986.

### Halland (se även under Götaland)

- Hallberg, Göran, De halländska ortnamnens övergång från dansk till svensk skriftspråksnorm. I: Stednavne i brug. Festskrift udgivet i anledning af Stednavneudvalgets 75 års jubilæum. Red. Bent Jørgensen. København 1985. (Navnestudier udg. af Institut for Navneforskning 26.). S. 83–96.
- Kring ortnamnen i Tvååkers kommun. I: Tvååkersboken. Glimtar från ett gränsland. [En bok om socknarna Tvååker, Spannarp, Sibbarp och Dagsås.] Tvååker 1975. S. 45–56.
- Ljunggren, Karl Gustav, Hallands ortnamn. I: Hallands historia 2. Från freden i Brömsebro till våra dagar. Utg. av Hallands läns landsting. Halmstad 1959. S. 1053–112.

Ståhl, Harry, Onsalanamn. I: Onsala. En nordhalländsk socken. Onsala 1973. S. 26–36.

- Sveriges ortnamn. Ortnamnen i Hallands län. På offentligt uppdrag utg. av Kungliga Ortnamnskommissionen (Ortnamnsarkivet i Uppsala). Uppsala.
1. Bebyggelsenamnen i södra Halland (1948), 2. Bebyggelsenamnen i mellersta Halland (1950), 3. Bebyggelsenamnen i norra Halland. Av Harry Ståhl (1980).

### Hälsingland (se även under Norrland)

- Brink, Stefan, Bodlanden i Järvsö socken. I: Uppsala-studier i namnforskning. Uppsala 1979. (Ortnamn och samhälle 5.) S. 7–49.
- Hälsinglands äldre bebyggelsenamn. I: Bebyggelsehistorisk tidskrift 27 (1994). S. 51–60.
- Namnet *Hälsingland*. I: NoB 69 (1981). S. 115–51.
- Ortnamn i Hälsingland. Stockholm 1984. [Med bibliografi över litteratur om ortnamn i Hälsingland.]
- Ortnamnen och kulturlandskapet. Ortnamnens vittnesbörd om kulturlandskapets utveckling och dess utnyttjande i södra Norrland, särskilt Hälsingland. Uppsala 1983. (Ortnamn och samhälle 8.)
- Hagåsen, Lennart, *\*Hals i Hälsingland och Sunded* – två namn i samma farled? I: NoB 89 (2001). S. 69–94.
- Larsson, Lars, Något om ortnamnen i Skog. I: Socknen på Ödmorden. Anteckningar till Skogs sockens historia. Sammanförda av Nils C. Humble. Stråtjärä 1944. S. 164–78.

### Härjedalen (se även under Norrland)

- Flemström, Bertil, Sockennamnen. I: Härnösands stift i ord och bild (se Norrland).
- Modin, Erik, Härjedalens ortnamn och bygdesägner. 3 uppl. Sveg 1949.

### Jämtland (se även under Norrland)

- Brink, Stefan, Kristnande och kyrklig organisation i Jämtland. I: Jämtlands kristnande. Red. av Stefan Brink. Uppsala 1996. (Projektet Sveriges kristnande. Publikationer 4.) S. 155–88.
- Flemström, Bertil, Jämtländska ortnamn. Östersund 1972.
- Ortnamn i Jämtland. Stockholm 1983. [Med bibliografi över litteratur om ortnamn i Jämtland.]
- Ortnamn i Offerdal. I: En bok om Offerdal 2. Utg. av Offerdals hembygdsförening genom dess ordf. Elov Boman. Östersund 1962. S. 187–220.
- Ortnamn kring Gesunden. I: Stugukrönika 1955. S. 8–16.
- Ortnamn och urkunder från Stuguns socken. I: Stugukrönika 1965. S. 42–47.
- Ortnamnen i Bodsjö: Varje ortnamn är ett stycke bygdehistoria. I: Bodsjöboken 1980. S. 4–25.
- Ortnamnen i Hällesjö. I: Hällesjö sockens historia 2. Bräcke 1981. S. 10–40. Även som: Ortnamnen i Hällesjö socken. Småskrifter utg. av Hällesjö

- hembygdsförening 1. Hällesjö 1982.
- Ortnamnen kring Krångede och Gammelänge. I: Jämten 1960. S. 97–118.
- Sockennamnen. I: Härnösands stift i ord och bild (se Norrland).
- Lindberg, Carl, De jämtländska sockennamnens ursprung – by-, gränd- eller bygdenamn. I: Jämten 1943. S. 65–108.
- Sveriges ortnamn. Ortnamnen i Jämtlands län. På offentligt uppdrag utg. av Ortnamnsarkivet i Uppsala. Uppsala.
3. Bräcke kommun. Bebyggelsenamn. Av Bertil Flemström (1995), 6. Ragunda kommun. Bebyggelsenamn. Av Bertil Flemström (1983).
- Vikstrand, Per, Förkristna sakrala ortnamn i Jämtland. I: NoB 81 (1993). S. 49–84.
- Lappland** (se även under Norrland)
- Falck, Albert, Gällivares samiska och finska ortnamn. Gällivare 1998.
- Holm, Gösta, Nordiskt och lapskt i Lapplands ortnamn. I: Ortnamn och språkkontakt. Handlingar från NORNA:s sjätte symposium i Uppsala 5–7 maj 1978. Red. Thorsten Andersson, Eva Brylla & Allan Rostvik. Uppsala 1980. (NORNA-rapporter 17.). S. 28–62.
- Wiklund, Karl Bernhard, De lapska och finska ortnamnen vid Kiruna och Torneträsk. Förtecknade och förklarade. Uppsala 1910. [Särtryck ur *Le monde oriental* 4–5 (1910–11).]
- Malmö**
- Gator i Malmö. Gator, parker och stadsdelar i Malmö från 1300-talet till vår tid. Red.: Birgit Bender. Malmö 1999.
- Ingers, Ingemar, Ortnamn i Malmö 1–10. I: Malmö formminnesförenings årsskrift 1957 (s. 6–46), 1958 (s. 59–74), 1959 (s. 51–76), 1960 (s. 52–81), 1961 (s. 77–110), 1962 (s. 34–61), 1969 (s. 104–24), 1970 (s. 86–97), 1972 (s. 113–34), 1975 (s. 74–90).
- Ortnamn i Malmö 11. I: Elbogen. Medlemsblad för Malmö formminnesförening 1978:4. S. 9–20.
- Ljungberg, Leif, Gatunamnen i Malmö. Malmö 1960.
- Medelpad** (se även under Norrland)
- Edlund, Lars-Erik, Gamla ortnamn i Medelpad. I: Sundsvalls historia 1. Red.: Lars-Göran Tedebrand. Sundsvall 1996. S. 45–63.
- Flemström, Bertil, Ortnamn i Medelpad. En översikt. Sundsvall 1960. [Särtryck ur *Medelpad – drag ur bygdens historia.Handledning för lärare i enhets-skolan. Timrå 1959.*]
- Sockennamnen. I: Härnösands stift i ord och bild (se Norrland).
- Holm, Gösta, Ortnamn, dialekter och järnåldersbygd i Medelpad. I: NoB 78 (1990). S. 97–104.
- Palm, David, Bynamn och bebyggelse i Njurunda. I: Ålsta. Medelpads folkhögskolas elevförbunds årsskrift. 1944. S. 33–41.
- Norrbottnen** (se även under Norrland)
- Edlund, Lars-Erik, Luleå, Harads, Gerisöset. Ortnamnsstrukturer i norra Sverige. I: Att leva vid älven. Åtta forskare om människor och resurser i Lule älvdal. Red. av Evert Baudou. Bjästa 1996. (Kungl. Skytteanska samfundets handlingar 47.) S. 111–31.
- Holm, Gösta, Norrbottens bebyggelsehistoria i ortnamns- och dialektgeografisk belysning. I: Tre kulturer 4 (1988). S. 84–112.
- Staten, kyrkan och ortnamnen och dialekterna i Norrbotten. I: Ortnamn i språk och samhälle (se detta, avd. 1). S. 143–60.
- Lindblom, Else Britt, Gårdar och namn i Nederluleå socken. Luleå 1992. (Bothnica 13.)
- Från Abborstenen till Östrecklacken. Namn på öar och undervattensgrund i Luleå skärgård. Luleå 1999.
- Studier över önamnen i Luleå skärgård. Umeå 1988. (Skrifter utg. av Dialekt-, ortnamns- och folkminnesarkivet i Umeå. Serie B. Namn 3.)
- Nylund Torstensson, Eivor, De finska sjönamnen i Korpilombolo socken. Uppsala 1973. (Acta Universitatis Upsaliensis. Studia Uralica et Altaica Upsaliensia 7.)
- Wiklund, Staffan, Ägonnamnen vid Luleälven. Om namnkontinuiteten i Svartlå by i Edefors socken. Umeå 1986. (Nordsvenska. Skrifter utg. av Institutionen för nordiska språk vid Umeå universitet 3.)
- Övre Norrlands ortnamn. Ortnamnen i Norrbottens län. Utg. av Dialekt-, ortnamns- och folkminnesarkivet i Umeå. Umeå.
- 3 A. Bodens kommun. Bebyggelsenamn. Av Gunnar Pellijeff (1987), 5. Haparanda kommun. Bebyggelsenamn. Av Gunnar Pellijeff (1992), 7 A. Kalix kommun. Bebyggelsenamn. Av Gunnar Pellijeff (1980), 7 B. Kalix kommun. Naturnamn. Av Gunnar Pellijeff. (1985), 9 A. Luleå kommun. Bebyggelsenamn. Av Gunnar Pellijeff (1990), 11 A. Piteå kommun. Bebyggelsenamn. Av Gunnar Pellijeff (1988), 13 A. Överkalix kommun. Bebyggelsenamn. Av Gunnar Pellijeff (1982), 14. Övertorneå kommun. Bebyggelsenamn. Av Gunnar Pellijeff (1996).
- Närke** (se även under Svealand)
- Brevner, Erik, Sydöstra Närke:s sjönamn. Sjönamnen i Askers, Sköllersta och Kumla härader. Uppsala 1942. (Skrifter utg. av Kungl. Gustav Adolfs Akademien för folklivsforskning 9.)
- Calissendorff, Karin & Larsson, Anna, Ortnamn i Närke. Örebro 1998. (Humanistica Oerebroensia. Artes et linguae. Humanistic studies at the University of Örebro 1.)
- Hellberg, Lars, Kumlabygdens ortnamn och äldre bebyggelse. Kumla 1967. (Kumlabygden. Fortid – nutid – framtid 3.)

- Pellijeff, Gunnar, Ortnamn och bebyggelse. I: Sköllersta-bygden. Tre Närkesocknar, Sköllersta, Svennevad, Bo 1. Hallsberg 1978. S. 128–43.
- Sahlgren, Jöran, Gällersta sockens by- och gårdnamn. I: Saxons bok på 75-årsdagen. Red. J. G. Andersson & Kurt Jonason. Stockholm 1934. S. 21–27.
- Nysunds sockens gårdnamn. Några anteckningar. I: Nysunds socken. Minnesskrift utgiven på uppdrag av kyrkostämman år 1938 med anledning av kyrkans 300-åriga tillvaro. Örebro 1938. S. 79–94.
- Några närkiska å- och älvmamn. I: Örebro läns naturskyddsförenings årsskrift 1936. S. 61–84.
- Skagershults sockens naturnamn. Vatten och vattendrag. Stockholm 1912–35. (Svenska landsmål och svenskt folkliv B 32.)
- Nordiska ortnamn i språklig och saklig belysning 9. *Sta*-namn i Närke. I: NoB 15 (1927). S. 1–87.
- Skåne** (se även under Götaland)
- Bruhn, Erik, Ägonamn i Rönnebergs härad. Lund 1931. (Meddelanden från Svenska ortnamnsarkivet 2.)
- Ejder, Bertil, Marknamn och kulturhistoria. Studier i skånkt marknamnsskick. Lund 1951. (Lundastudier i nordisk språkvetenskap 7.)
- Studier i norra Luggude härads bebyggelsehistoria. I: SOÅ 1981. S. 54–66.
- Hallberg, Göran, *Bolshus* och ägonamnselementet *bol* i Skåne. I: SOÅ 1972. S. 41–62.
- Kring bebyggelsenamnen i Rönnebergs härad. I: SOÅ 1976. S. 3–42.
- Kring några skånska namnmiljöer – indelningsverk, herrgårdskultur och uppkallelse efter utomskånska förebilder. I: SOÅ 1976. S. 43–91.
- *Lång(a)* och *läng(a)* i skånska ortnamn. I: Nordiska studier i filologi och lingvistik. Festskrift tillägnad Gösta Holm på 60-årsdagen den 8 juli 1976. Red.: Lars Svensson, Anne Marie Wieselgren & Åke Hansson. Lund 1976. S. 151–61.
- Oderljunga och *ljunga*-namnen i Skåne. I: Västra Göinge hembygdsförenings skriftserie 27 (1979). S. 99–106.
- Skånes sockennamn. I: SOÅ 1997. S. 45–87.
- De skånska namnen på *-husa*. I: NoB 78 (1990). S. 51–61.
- Uppkallelse efter utomskånska förebilder. Namn som ej avser bebyggelser. I: SOÅ 1977. S. 60–71.
- Ingers, Ingemar, Ortnamn i Finja socken. I: Sundberg, John, Finja genom tiderna. Hässleholm 1953. S. 13–16.
- Ortnamn i Glimåkra. I: Glimåkraboken 2. Bygden och sparbanken. Utg. av Glimåkra sparbank. Glimåkra 1967. S. 65–76.
- Ortnamn i Loshult. I: En bok om Loshult sammanställd av Artur Strid. Osby 1973. S. 13–23.
- Ortnamn i nuvarande Tomelilla köping. Marknamn och naturnamn på Örups gård. I: Tomelilla hembygds-krets. Årsbok 1968. S. 3–9.
- Ortnamn i Rebbelberga. I: Bjärebygden 1959. S. 32–37.
- Ortnamnen i Burlöv. I: Ingers, Ingemar, Burlövs kommun. Historia och beskrivning. Arlööv 1972. S. 39–115.
- Ortnamnen i Gråmanstorp, Vedby och V Sönnarslövs socknar. I: Sparbanken Klippan, Klippan. Minnesskrift i anledning av dess 50-åriga tillvaro 1903–1953. Klippan 1954. S. 14–16.
- Ortnamnen i Maglarp. I: Boken om Maglarp: en sockenkrönika. Red. av Harald Lindal. Malmö 1954. S. 221–28.
- De tolv socknarna i Staffanstorps kommun. Utg. av Staffanstorps kommun. Staffanstorp 1978.
- Isaksson, Stig, *Hane 'tupp'* i skånska dialekter och ortnamn. I: SOÅ 1998. S. 45–65.
- Orden *uggla* och *ulv* som bebyggelsenamnelement i Skåne. I: SOÅ 1980. S. 30–50.
- Pamp, Bengt, Från Gödelöv till Östen Undéns gata. En uppslagsbok över ortnamn i Lund under tvåtusen år. Lund 1998. (Föreningen Gamla Lund. Årsbok 80.)
- Härads- och sockennamn i Lundabygden. Malmö 1979. [Bilaga till Lundabygdens sparbanks årsredovisning 1978.]
- *I*-omljud och skånska *ie*-namn. Onomastisk ljud- och skrifthistoria. I: NoB 85 (1997). S. 5–21.
- Namn på gård i by i Bjäre härad. I: SOÅ 1963–64. S. 49–91.
- Ortnamn i Skåne. Stockholm 1983. [Med bibliografi över litteratur om ortnamn i Skåne.]
- Skånska orter och ord. Malmö 1988.
- De skånska ortnamnens övergång från dansk till svensk skriftspråksnorm. I: Stednavne i brug. Festskrift udgivet i anledning af Stednavneudvalgets 75 års jubilæum. Red. Bent Jørgensen. København 1985. (Navnestudier udg. af Institut for Navneforskning 26.). S. 188–210.
- Sahlgren, Jöran, Hälsingborgstraktens ortnamn. I: Sahlgren, Jöran, Valda ortnamnsstudier (*Opuscula toponymica selecta*) (se detta, avd. 1). S. 235–88.
- Sockennamnen på Österlen. I: Tumathorps Sanct Knuts Gille. Tänkebok 1950. S. 59–70.
- Sjöstedt, Gösta, Med djurnamn sammansatta ortnamn i Frosta härad. I: SOÅ 1937–39, s. 24–44; SOÅ 1940–41, s. 10–28; SOÅ 1942–45, s. 22–45.
- Skånes ortnamn. [Numera:] Utg. av Språk- och folkminnesinstitutet. Dialekt- och ortnamnsarkivet i Lund. Ser. A. Bebyggelsenamn. Lund.
1. Albo härad. Av Bertil Ejder (1958), 2. Bara härad. Av Göran Hallberg (1991), 3. Bjäre härad och Ängelholms stad. Av Bengt Pamp (1964), 4. Frosta härad. Av Göran Hallberg (2000), 7. Harjagers härad och Eslövs stad. Av Göran Hallberg (1979), 11. Ljunits härad. Av Göran Hallberg (1975), 14. Onsjö härad. Av Stig Isaksson (1980), 16. Rönnebergs härad och Landskrona stad. Av Göran Hallberg (1973), 18. Södra

- Åsbo härad. Av Bertil Svensson & Sven Benson (1962). Vide, Sten-Bertil, Byanamen i Örkeneds socken. I: Vår hembygd. Kyrkhults hembygdsförening. Årsskrift 1976. S. 69–73.
- Wijkander, Klara, Ortnamn på Hallands Väderö. I: SOÅ 1963–64. S. 3–29.
- Ortnamn på Kullaberg. 3 uppl. Höganäs 1978. [Särtryck ur: Kullabygd 30, 1957.]
- Småland** (se även under Götaland)
- Agertz, Jan, Bebyggelsenamn i socknarna Reftele och Villstad. Utg. av Reftele hembygdsförening & Västbo härads fornminnesförening. Smålandsstenar 1997.
- Ortnamn i Kärda socken. I: Kärda, en smålandssockens historia från forntid till nutid. Kärda 1987. S. 190–204.
- Ortnamn och bebyggelsehistoria i Gränna-Visingsö-bygden. I: Visingsöartiklar. Tolv artiklar om Visingsö från bronsålder till medeltid. Red. Pål Nicklasson. Jönköping 2000. (Jönköpings läns museum. Rapport 42.) S. 111–18.
- De äldsta bebyggelsenamnen i Almesåkra socken. I: Almesåkra – från forntid till nutid. Almesåkra 2000. S. 43–60.
- De äldsta bebyggelsenamnen i Vireda socken. I: Viredabygden 2. En tillbakablick i tid och rum. Vireda 1998. S. 38–64.
- Smäländska ortnamn i runskrift och ortnamn i smäländska runinskrifter. I: Om runstenar i Jönköpings län. Jönköping 2002. (Smäländska kulturbilder 2002). S. 93–102.
- Fridell, Staffan, Ortnamn och bebyggelsehistoria på Bolmsö. I: OUÅ 1996. S. 5–29.
- Ortnamn på *-ryd* i Småland. Uppsala 1992. (Acta Academiae regiae Gustavi Adolphi 60. Studier till en svensk ortnamnsatlas 15.)
- Ängsnamn på *-bolet*: ursprung och ålder. I: Ägonamn – struktur och datering. Rapport från NORNA:s tjugotredje symposium på Svidja 15–17 september 1995. Red. av Gunilla Harling-Kranck. Uppsala 1997. (NORNA-rapporter 63.) S. 77–84.
- Hallberg, Göran, Ortnamn i Småland. Stockholm 1983. [Med bibliografi över litteratur om ortnamn i Småland.]
- Hellberg, Lars, Forn-Kalmar. Ortnamnen och stadens förhistoria. I: Kalmar stads historia 1. Kalmarområdets forntid och stadens äldsta utveckling. Tiden intill 1300-talets mitt. Huvudred.: Ingrid Hammarström. Kalmar 1979. S. 119–66.
- Jönsson, Fridolf, Byar och rotar. Ortnamn i Slätthög och Mistelås. I: Boken om Slätthög och Mistelås. Moheda 1995. S. 263–77.
- Om gamla ortnamn i Ryssby. I: En bok om Ryssby i Sunnerbo, Kronobergs län. Utg. av Bertil Bexell. Ryssby 1978. S. 109–23.
- Ortnamn i Kronobergs län. 3 uppl. Växjö 1994.
- Ortnamnen. I: Gislaveds historia. Av Anna Britta Nilsson m.fl. Huvudred. Sven-Gunnar Sundberg. Gislaved 1972. S. 27–45.
- Ortnamnsgranskning i Ramkvilla. I: Torpare och backstugusittare i Ramkvilla socken. Ramkvilla 1994. S. 15–31.
- Äldre ortnamn i Arby – Karlslunda. I: Karlslunda socken 1. Pårud 1981. S. 95–105.
- Äldre ortnamn i Kristdala. I: Bankeström, Sven, Från flydda tiders Kristdala och Tunalän. Kristdala 1982. S. 311–19.
- Lindqvist, Natan, Dialekt och ortnamn i Nässjöbygden. I: Nässjöbygden och sparbanken. Minnesskrift med anledning av sparbankens sjuttiofemårsjubileum. Red. Arthur Lindgren. Oskarshamn 1947.
- Lindroth, Hjalmar, Från ortnamns- och dialektforskningen inom Kalmar län. Kalmar 1926. (Södra Kalmar län 2.)
- Moberg, Lennart, Ortnamnen i Tjust. En översikt. I: Meddelanden från Tjustbygdens kulturhistoriska förening 1947. S. 5–68.
- Modéer, Ivar, Bynamnen. I: Högsbyboken. Högsby, Långemåla och Fågelfors bygd och liv. 1. Utg. av Högsby kommun under redaktion av Herberth Eriksson & Olle Franzén. Högsby 1969. S. 49–62.
- Ortnamn i Misterhult. I: Misterhults socken – den är vår hembygd. [2 uppl.] [Av] Arvid Sjögren m.fl. Oskarshamn 1955. S. 78–89.
- Smäländska skärgårdsnamn. En studie över holmnamnen i Mönsterås. Uppsala 1933. (Skrifter utg. av Kungl. Gustav Adolfs Akademien för folklivsforskning 1.)
- Ålems sockens ortnamn. I: Ålems socken. Historia och beskrivning. Utg. av Ålems hembygdsförening under red. av Manne Hofrén. Ålem 1949. S. 79–90.
- Ståhl, Harry, Något om ortnamnen i Askeryds socken. I: Andersson, Karl David & Silfving, Jean, Askeryd. En gammal smålandssocken. [Eksjö] 1981. S. 45–53.
- Sveriges ortnamn. Ortnamnen i Jönköpings län. På offentligt uppdrag utg. av Ortnamnsarkivet i Uppsala. Uppsala. 2. Mo härad. Bebyggelsenamn. Av Ivar Lundahl (1974).
- Vide, Sten-Bertil, Om ortnamnen i Algutsboda. I: Algutsbodaboken 1962. S. 247–60.
- Vikstrand, Per, Kristnandet och sockenbildningen i Møre belysta av ortnamnen. I: Möres kristnande. Red.: Henrik Williams. Uppsala 1993. (Projektet Sveriges kristnande. Publikationer 2.) S. 29–83.
- Ödeen, Nils, Studier i Smålands bebyggelsehistoria. Ett bidrag till svensk ortnamnsforskning. Lund 1927–30. (NoB. Bilaga C.)
- Stockholm** (se även under Södermanland och Uppland)
- Stockholms gatunamn. Av Nils-Gustaf Stahre, Per-Anders Fogelström, Jonas Ferenius & Gunnar Lundqvist under

- medverkan av Börje Westlund, Lars Wikström, Göran Sidenbladh, Lars Cleve & Carl-Magnus Rosell. 2 utökade uppl. Stockholm 1992. (Stockholmsmonografier utg. av Stockholms stad 50.)
- Ståhle, Carl Ivar, Kungsan, Fiskis och Stegan. Stockholmsnamn och Stockholmspråk. Ord på -an och -is i stockholmskan – och en Bellmansstrof. I: Nysvenska studier 59–60 (1979–80). S. 362–84. Omtryckt i: Carl Ivar Ståhle, Stockholmsnamn och Stockholmspråk. Stockholm 1991. S. 138–58.
- Södermanland** (se även under Svealand)
- Brylla, Eva, Singular ortnamnsböjning i fornsvenskan. Starkt böjda namn med utgångspunkt från sörmländskt material. Uppsala 1987. (Skrifter utg. genom Ortnamnsarkivet i Uppsala. Serie B. Meddelanden 6.)
- Calissendorff, Karin, Ortnamn i Boo och Saltsjöbaden. I: Nackaboken 1974.
- Ortnamn i Nacka. I: Nackaboken 1966. S. 5–24.
- Ortnamn i Södertälje. I: Södertälje stads historia 1. Södertälje 1968. S. 105–23.
- Hellberg, Lars, Bygd och odling i ortnamnens ljus. I: Stenkvista. En socken i Sörmland. Utg. av Ärla kommun. Ärla 1963. S. 166–207.
- Kommunens och häradernas namn. I: Ett stycke Sörmland. Flens kommun i tiden och historien. Nyköping 1985. S. 378–400.
- Ortnamn i Selebo härad. I: OUÅ 1973. S. 27–46.
- Ortnamn på Rekarna. Bidrag till belysning av Södermanlands äldsta indelning. I: NoB 39 (1942). S. 88–135.
- Moberg, Lennart, Skärgårdsnamnen i Strindbergs Hemsöborna – dikt och verklighet. I: OUÅ 1990. S. 5–24.
- Nanryd, Marie-Louise, Gatunamnen i Eskilstuna. Om namnen på gator, kvarter, stadsdelar m m samt stadens tillväxt och planering. Eskilstuna 1995. (Lokalhistoriska sällskapet i norra Södermanland. Årsbok 1995.)
- Nyström, Staffan, Ord för höjder och sluttningar i Daga härad. En studie över betydelsen hos två grupper terrängbetecknande appellativ och ortnamns-element. Uppsala 1988. (Skrifter utg. genom Ortnamnsarkivet i Uppsala. Serie B. Meddelanden 7.)
- Ortnamn i Haninge. Västerhaninge 1990. (Haningebygden 25.)
- Ortnamnen i Ornö socken. Ornö 1996. (Bygdemuseet Ornö sockenstugas skriftserie 6.)
- Önamn i Båven. En studie över önamnsskicket i en sörmländsk insjö. Uppsala 1985. (Folklivsskildringar och byggestudier utg. av Kungl. Gustav Adolfs Akademien 11.)
- Petterson, Kerstin, Gator och kvarter. Strängnäs, Mariefred, Stallarholmen och Åkers Styckebruk. Eskilstuna 1998. (Lokalhistoriska sällskapet i norra Södermanland. Årsbok 1999.)
- Stahre, Nils-Gustaf, Ortnamn i Stockholms skärgård (se Stockholm).
- Strandberg, Svante, Sockennamn i Sörmland, Uppland och Västergötland. En översikt. I: Kungl. Humanistiska Vetenskaps-Samfundet i Uppsala. Årsbok 1995. S. 31–58.
- Sockennamnen i Flens kommun. I: Ett stycke Sörmland. Flens kommun i tiden och historien. Nyköping 1985. S. 401–18.
- Sockennamnen i Katrineholms kommun. I: Sörmländsk bygd under 7000 år. Kulturminnesvårdsprogram för Katrineholms kommun. Red. av Lina Campbell. Katrineholm 1988. S. 83–95.
- Studier över sörmländska sjönamn. Etymologi, namnbildning och formutveckling. Uppsala 1991. (Skrifter utg. genom Ortnamnsarkivet i Uppsala. Serie B. Meddelanden 8.)
- Sörmländska sockennamn. I: Ortnamn i språk och samhälle (se detta, avd. 1). S. 267–85.
- Strid, Jan Paul, Ortnamnen i Huddinge. Huddinge 1981. (Huddinges historia 1.)
- Ståhle, Carl Ivar, Ortnamn och bebyggelse i Västra Vingåker. Nyköping 1954. (Sörmländska handlingar 18.)
- Sockenindelningen i Törens prosteri. I: NoB 38 (1950). S. 100–12.
- Uppland** (se även under Svealand)
- Björklund, Stig, Några glimtar av Rasbo och Rasbokils äldre bebyggelse och namn. Uppsala 1982.
- Calissendorff, Karin, Helgö. I: NoB 52 (1964). S. 105–52.
- Helgö – unikt handelscentrum eller vanlig bondgård? I: Fornvännen 86 (1991). S. 106–10.
- Ortnamn i Uppland. Stockholm 1986. [Med bibliografi över litteratur om ortnamn i Uppland.]
- Drougge, Gunnar, Ortnamnen i Stocksunds köping. I: Boken om Stocksund. Stockholm 1963. S. 93–110.
- Eriksson, Manne, Tierps sockens äldre bebyggelsenamn. I: Tierp – en sockenbeskrivning. Glimtar ur Tierps sockens historia. Tierp 1975. S. 67–78.
- Friesen, Otto von, Bynamn på de uppländska runstenarna. I: NoB 18 (1930). S. 87–109.
- Hellberg, Lars, Hedendomens spår i uppländska ortnamn. I: OUÅ 1986. S. 40–71.
- Ortnamnsförklaringar. I: Vägvisare till kulturen i Uppsala län. Uppsala 1979. S. 208–16.
- Rostvik, Allan, Några ortnamn i Solna. I: Solna förr och nu 3. Solna 1969. S. 43–58.
- Sahlgren, Jöran, By- och gårdnamn i Bromma socken. I: Sahlgren, Jöran, Valda ortnamnsstudier (Opuscula toponymica selecta). Uppsala-København 1964. (Acta Academiae regiae Gustavi Adolphi 43.) S. 310–23.
- Eriksgatan genom Uppland. Ortnamnstudyingar. I: OUÅ 1957. S. 37–57.
- Forntida vägar. Läbybron och Eriksgatan. I: Upplands



- fornminnesförenings tidskrift 6 (1910–12). S. 92–116.
- Gårdnamn och bynamn i Lagga socken. I: OUÅ 1945. S. 9–12.
- Stahre, Nils-Gustaf, Ortnamn i Stockholms skärgård (se Stockholm).
- Strandberg, Svante, Sockennamn i Sörmland, Uppland och Västergötland. En översikt (se Södermanland).
- Ståhl, Harry, Något om Täby sockens ortnamn. I: Täby socken. Bidrag till socknens historia 1. Utg. med anledning av kommunalfullmäktiges 25-års jubileum. Roslags Näsby 1945. S. 48–64.
- Några ortnamn i Trögd. I: Boken om Södra Trögd. Enköping 1960. S. 52–61.
- Om ortnamn i Norra Trögd. I: En bok om norra Trögd. Enköping 1972. S. 73–83.
- Some old Uppland island names. I: Proceedings of the sixth Viking congress, Uppsala 3–10 August, Bonäs, Dalarna 10–12 August 1969. Ed. Peter Foote & Dag Strömbäck. London 1971. S. 87–99.
- Ståhle, Carl Ivar, Lidingö under forntid och medeltid. En namn- och bebyggelsehistorisk studie. I: OUÅ 1954. S. 3–31.
- Sveriges ortnamn. Ortnamnen i Uppsala län. På offentligt uppdrag utg. av Ortnamnsarkivet i Uppsala. Uppsala. 5:1. Uppsala kommun. Uppsalas gatunamn. Av Mats Wahlberg (1994).
- Sveriges ortnamn. Ortnamnen i Västmanlands län. På offentligt uppdrag utg. av Ortnamnsarkivet i Uppsala. Uppsala. 5:1. Heby kommun, norra delen. Bebyggelsenamn. Av Mats Wahlberg (1988).
- Värmland** (se även under Svealand)
- Falck-Kjällquist, Birgit, Om namnelementet *-mark* i värmländska ortnamn. I: NoB 72 (1984). S. 101–08.
- Studier över ägonamn i sydvästra Värmland. Lund 1973. (Lundastudier i nordisk språkvetenskap. Serie A 25.)
- Kallstenius, Gottfrid, Glava sockens ortnamn. Ett urval. I: Glava socken i forntid och nutid. Arvika 1936. S. 64–75.
- Mägiste, Julius, Värmlandsfinska ortnamn 1–3. Helsingfors 1966–70. (Societas scientiarum Fennica. Commentationes humanarum litterarum 35:1–3.)
- De värmlandsfinska ortnamnens vittnesbörd. Karlstad 1955. (Småskrifter utg. av Värmlands museum 1.)
- Rosell, Erland, Långseruds socken i ortnamnsperspektiv. I: Boken om Långserud. Utg. av Långseruds hembygdsförening. Red. Peter Olausson. Långserud 1986. S. 19–28.
- Ortnamn i Värmland. Stockholm 1984. [Med bibliografi över litteratur om ortnamn i Värmland.]
- Värmländsk medeltid i ortnamnsperspektiv. Karlstad 1981.
- Sahlgren, Jöran, Gårdnamnen i Karlskoga socken. I: Karlskoga historia 1586–1936. Minnesskrift. På kommunalfullmäktiges uppdrag och under medverkan av ett flertal författare utg. av Lars Dalgren. Karlskoga 1936. S. 27–43.
- Nysunds sockens gårdnamn (se Närke).
- Ortnamnen i Hammarö socken. I: Hammarö. En hembygdsbok. Utg. av Hammarö köping. Karlstad 1957. S. 147–84.
- *Taka* och *-sta(d)* i värmländska ortnamn. I: NoB 43 (1955). S. 6–15.
- Ståhl, Harry, Något om ortnamnen i Sunnemo. I: Sunnemo socken. Redaktionskommitté: Nils Lagerlöf m.fl. Sunnemo 1953. S. 303–11.
- Sveriges ortnamn. Ortnamnen i Värmlands län. På offentligt uppdrag utg. av Kungl. Ortnamnskommittén (Kungl. Ortnamnskommissionen, Ortnamnsarkivet i Uppsala). Uppsala.
1. Inledning. Av Birgit Falck-Kjällquist (1984), 2. Fryksdals härad (1923), 3. Färnebo härad (1934), 4. Gillbergs härad (1922), 5. Grums härad (1926), 6. Jösse härad (1942), 7. Karlstads härad (1922), 8. Kils härad (1939), 9. Nordmarks härad. A. Territoriella namn (1950), B. Naturnamn (1952), 10. Nyeds härad (1925), 11. Näs härad (1944), 12. Visnums härad (1939), 13. Väse härad (1924), 14. Älvdals härad (1938), 15. Ölme härad (1939), 16. Register 1. A. Territoriella namn. B. Naturnamn (1962).
- Västerbotten** (se även under Norrland)
- Edlund, Lars-Erik, Namn på nybyggen. I: Västerbotten 1991. S. 228–36.
- Fries, Sigurd, Våra ortnamn. I: Västerbotten 1991. S. 182–227.
- Hagervall, Claes Börje, Studier över yngre nybyggesnamn i Västerbottens län, särskilt Vännäs socken. Ett bidrag till en norrländsk bebyggelsenamnsatlas. Umeå 1986. (Nordsvenska. Skrifter utg. av Institutionen för nordiska språk vid Umeå universitet 2.)
- Holm, Gösta, Några äldre ortnamn. I: Umeå sockens historia. Red. Karl Fahlgren. Umeå 1970. S. 49–69.
- Ortnamnen i Löfvånger. I: Löfvånger. En sockenbeskrivning under medverkan av flere fackmän utg. av Carl Holm 2. Utg. av Gösta Holm. Umeå 1949. S. 90–157.
- Widmark, Gusten, Ortnamnen. I: Bygdeå sockens historia. Red. av Karl Fahlgren. Umeå 1963. S. 52–76.
- Ortnamnen. I: Byske socken. Bidrag till en bygdeskildring. Red. Ernst Westerlund. Byske 1958. S. 39–69.
- Övre Norrlands ortnamn. Ortnamnen i Västerbottens län. Utg. av Dialekt-, ortnamns- och folkminnesarkivet i Umeå. Umeå.
- 14 A. Vännäs kommun. Bebyggelsenamn. Av Claes Börje Hagervall (1986).
- Västergötland** (se även under Götaland)
- Friberg, Sven, Studier över ortnamnen i Källands härad. Uppsala 1938. (Nomina Germanica 5.)

Karlsson, Hugo, Känn Sjuhäradsbygden 6. Ortnamn. Borås 1991.

— Om ortnamnen i Skepplanda socken. I: Skepplanda socken från forntid till nutid i ord och bild skriven av Bror A. Andersson med flera författare. Red. av Sven Forsaeus. Älvängen 1972. S. 102–05.

— Ortnamn »vid älven«. Göteborg 1984. (Kulturhistoriska rapporter utg. av länsstyrelsen i Göteborgs och Bohus län 14.)

Linde, Gunnar, Ortnamn i Västergötland. 2 uppl.

Vänersborg 1997. [Med bibliografi över litteratur om ortnamn i Västergötland.]

— Ortnamn och kulturminnen kring sjön Östen. En skrift med anledning av utställningen »Östen, sjö i kulturbygd« våren 1982. Skövde 1982.

— Ortnamn runt Billingen. En bebyggelsehistorisk studie. Skövde 1952.

Lundahl, Ivar, Falbygdens by- och gårdnamn. Göteborg 1927. (Göteborgs högskolas årsskrift 33. 1927:2.)

— Det medeltida Västergötland. Uppsala-Köpenhamn 1961. (Nomina Germanica 12.)

Strandberg, Svante, Bebyggelsenamn i Larv, Långjum och Tråvad. I: Larv, Långjum, Tråvad – en hembygdsbok. Under red. av Erik L. Johansson. Larv 1978. S. 162–94.

— Sockennamn i Sörmland, Uppland och Västergötland. En översikt (se Södermanland).

— Västgötska ortnamn i litteraturen. I: Västgöta-litteratur. Tidskrift utg. av Föreningen för Västgöta-litteratur 2001. S. 19–39.

Sveriges ortnamn. Ortnamnen i Älvsborgs län. På offentligt uppdrag utg. av Kungl. Ortnamnskommittén (Kungl. Ortnamnskommissionen) (se Götaland).

Sveriges ortnamn. Ortnamnen i Skaraborgs län. Av Ivar Lundahl. På offentligt uppdrag utg. av Kungl. Ortnamnskommissionen (Ortnamnsarkivet i Uppsala). Uppsala.

1:1. Inledning (1972), 2. Barne härad. Territoriella namn (1961), 3. Frökinds härad. Territoriella namn (1961), 4. Gudhems härad. Territoriella namn (1954), 5. Kinne härad. Territoriella namn (1965), 6. Kinnefjärdings härad. Territoriella namn (1966), 7. Kåkinds härad. Territoriella namn (1950), 8. Kållands härad. Territoriella namn (1963), 9. Laske härad. Territoriella namn (1962), 10. Skånings härad. Territoriella namn (1960), 11:1. Vadsbo härad, norra delen. Territoriella namn (1969), 11:2. Vadsbo härad, södra delen. Territoriella namn (1967), 12. Valle härad. Territoriella namn (1958), 13. Vartofta härad. Territoriella namn (1955), 14. Vilske härad. Territoriella namn (1957), 15. Viste härad. Territoriella namn (1964), 16. Åse härad. Territoriella namn (1965), 17. Naturnamn (1970), 18:1. Rättelser och tillägg (1973), 18:2. Register 1. A. Territoriella namn. B. Naturnamn (1974), 18:3. Register 2. Register över senare leder. Förkortningar i delarna 1–18 (1981), 18:4. Register 3.

A. Personnamn. B. Ordregister. C. Register över språkliga iakttagelser (1975).

**Västmanland** (se även under Svealand)

Landqvist, Nils, Dialekt och ortnamn i Grythyttan. I:

Grythyttan i ord och bild 3 (1957). S. 2–19, 22–27, 40.

Ståhl, Harry, Norbergsbygdens ortnamn. I: Norberg genom 600 år. Studier i en gruvbygds historia utg. [...] genom Kjell Kumlien. Stockholm 1958. S. 92–122, 584–88 (noter).

— Om ortnamn kring Kolbäckensån. I: Vi på Wirsbo 1957:2. S. 4–5.

— Ortnamn i Karbenning. I: Karbenning, en Bergslagssocken. Norberg 1984. S. 25–34.

— Ortnamn i Norberg. I: Norbergsboken. En sockenbeskrivning. Red. Göran Kihl. Norberg 1974. S. 35–46.

— Ortnamn i Västmanland. Stockholm 1985. [Med bibliografi över litteratur om ortnamn i Västmanland.]

— Västeråstraktens ortnamn. I: Västerås genom tiderna. Monografi utg. av Västerås stad 1. Västerås 1956. S. 279–329.

**Ångermanland** (se även under Norrland)

Brink, Stefan, Socknens genes i Ångermanland. Namnens vittnesbörd och distriktets eventuella anknytning till äldre profan indelning. I: En Norrlandsbygd möter yttervärlden. Styresholmsprojektets medeltids-symposium på Håla folkhögskola 26–28 juni 1992. Red.: Leif Grundberg & Pia Nykvist. Härnösand 1994. (Styresholmsprojektets skrifter 3.) S. 77–83.

Bucht, Torsten, Några ångermanländska ånamn. I: NoB 54 (1966). S. 141–55.

Dahlstedt, Karl-Hampus, Finska ortnamn mitt i Ångermanland. I: NoB 72 (1984). S. 18–58.

Flemström, Bertil, Sockennamnen. I: Härnösands stift i ord och bild (se Norrland).

Sveriges ortnamn. Ortnamnen i Västernorrlands län. Av Torsten Bucht. På offentligt uppdrag utg. av Kungl. Ortnamnskommissionen (Ortnamnsarkivet i Uppsala). Uppsala.

1. Ångermanlands södra domsagas tingslag. Territoriella namn (1955), 2. Ångermanlands mellersta domsagas tingslag. Territoriella namn (1965), 3. Ångermanlands västra domsagas tingslag. Territoriella namn (1967), 4. Ångermanlands norra domsagas tingslag. Territoriella namn (1972).

**Öland** (se även under Götaland)

Fries, Sigurd, Öländskt och uppsvenskt. En ord- och namngeografisk studie över uppsvenska drag på Öland och längs Götalands östkust (se Götaland).

Göransson, Sölve, Bebyggelseförflyttningar och namnkronologi på Öland. I: Bebyggelsers och bebyggelsenavnens alder. NORNAs niende symposium i Köbenhavn 25–27 oktober 1982. Red. Vibeke Dalberg m.fl. Uppsala 1984. (NORNA-rapporter 26.) S. 268–94.

- Härad, socken och by på Öland. I: Bebyggelsehistorisk tidskrift 4 (1982). S. 97–116.
- Hallberg, Göran, Ortnamn på Öland. Stockholm 1985.  
[Med bibliografi över litteratur om ortnamn på Öland.]
- Modéer, Ivar, Öländska ortnamn och öländsk dialektgeografi. I: NoB 34 (1946). S. 128–76.

### Östergötland (se även under Götaland)

- Andersson, Thorsten, Lysings härad och dess socknar. I: En sockenantologi utg. av Ödeshögs kultur nämnd. Ödeshög 1968. S. 6–17.
- Franzén, Gösta, Ortnamn i Östergötland. Stockholm 1982.  
[Med bibliografi över litteratur om ortnamn i Östergötland.]
- Vikbolandets by- och gårdnamn 1. Uppsala 1937.  
(Nomina Germanica 1.)
- Fries, Sigurd, Ortnamnen. I: Bondebygd och bruksbygd. Ringarums socken genom tiderna. Söderköping 1970. S. 107–28.
- Vad betyder ortnamnen – och när kom de till? I: Kolmården 1. Kommunen. Hembygden. [Kolmården] 1965. S. 51–72.
- Lagman, Svante, Östergötlands medeltida sockennamn. En typindelning. Uppsala 1981. (Ortnamn och samhälle 7.)
- Lindqvist, Natan, Bjärka-Säby ortnamn 1. Stockholm 1926. (Bjärka-Säby i monografier [1].)
- Moberg, Lennart, Norrköpingstraktens ortnamn. Stockholm 1965. (Norrköpings historia 1:2.)
- Norrby, Robert, Ydre härads gårdnamn 1–2. Stockholm 1905.
- Sterner, Jan, Ortnamnen i Kisa. I: Kisa socken 3. Linköping 1973. S. 7–64.
- Sveriges ortnamn. Ortnamnen i Östergötlands län län. På offentligt uppdrag utg. av Ortnamnsarkivet i Uppsala. Uppsala.
4. Björkekinds härad. Bebyggelsenamn. Av Gösta Franzén (1989), 11. Hammarkinds härad. Bebyggelsenamn. Av Gösta Franzén (1982), 15. Lösings härad. Bebyggelsenamn. Av Gösta Franzén (1991), 16. Memmings härad. Bebyggelsenamn. Av Gösta Franzén & Svante Strandberg (1995), 17. Skärkinds härad. Bebyggelsenamn. Av Gösta Franzén (1986), 22. Östkinds härad. Bebyggelsenamn. Av Gösta Franzén (1984).
- Wessén, Elias, Forntida gudsdyrkan i Östergötland. I: Meddelanden från Östergötlands fornminnesförening 1921. S. 85–147.
- Forntida gudsdyrkan i Östergötland 2. I: Meddelanden från Östergötlands fornminnesförening 1922. S. 1–48.
- Skänningebygdens ortnamn. I: Skänninge stads historia. Utg. av stadsfullmäktige i Skänninge. Red.: Anders Lindahl. Delvis omarb. nyutg. Linköping 1970. S. 41–49.

# Register över namn som nämns i namnartiklarna

- Aapije(njaevrie) → Abelvattnet  
Aartege(vaerie) → Artfjället  
Åbeskovvu → Abisko  
Åbmuojávrrie → Abmoträsket  
Abo sokn → Å  
Åbrávrrie → Abraur  
Åddake → Adak  
Adelgatan → Ales stenar  
Aggoholm → Holm (sn, Uppland)  
Áhkájávrrie → Akkajaure  
Áhkásj(gárttje) → Akkats  
Áhkká → Akka  
Ájteke(várre) → Aitikvaara  
Alajärvi → Alajärvi  
Ala-Vojakkala → Nedre Vojakkala  
Albis → Göta älv  
Alesgiehtje → Västerfjäll  
Alesjaure, Alesätno → Alisjávri  
Algatan → Ales stenar  
Álggavárre → Alkavare  
Alir → Norrala  
Aliseatnu → Alisjávri  
Alsmark → Albo härad  
Alstran → Alster (sn, Värmland)  
Altuna → Ulleråkers härad  
Ambrickalandet → land  
Ámmartjáhkka → Ammarfjället  
Andbyrdh → Handbörds härad  
Apeláker → áker  
Árjepluovve → Arjeplog  
Árviesjávrrie → Arvidsjaur  
Asak → Barne-Åsaka  
Aspáker → áker  
Attundaland → hundare  
Augustenbad → Bie  
Aukland → Ucklum  
Averhulta → Sturehov  
Backaborg → Gråborg  
Badjelánnda → Padjelanta  
Badjemuorkke → Edefors  
Badje-Sohppar → Övre Soppero  
Bagebol → bol  
Báittasjávri, Báittasluspi →  
Paittasjávri  
Bájal → Pajala  
Bajip Gáidumjávri → Kaitumälven  
Ballaby, Ballasjön → Bollebygd  
härad  
Bankestadstorp → torp  
Barkarholm → Helgeandsholmen  
Bartaure, Bartávrrie → Barturte  
Barturte → Barturte  
Bassegárttje → Seitevare  
Basseuksa → Tarradalen  
Bastulandet → land  
Bastuträsk → Gunnarn  
Bealčán → Pältsan  
Beddinge läge → Beddingestrand  
Beddinge Västermark → Beddinge-  
strand  
Beljijgájsse → Pieljekaise  
Bera → Bärfendal  
Berghem → Ålidhem  
Bergvattnet → Dorotea  
Betsholmen → Sotholms härad  
Bieljehke → Sylarna  
Biengendaelie → Funäsdalen  
Bienjevemie → Funäsdalen  
Biergiessuvvane → Björksele  
Bierhcoe(jaevrie) → Stor-Björk-  
vattnet  
Bieskehávrrie → Pieskehaure  
Bievrávrrie → Peuraure  
Bihtám → Piteå  
Bihtámädno → Piteälven  
Bijjiesjukta → Överstjuktan  
Billan → Billudden  
Birgguj → Björkfjället  
Birjevahne → Dorotea  
Biskops Togarp → Tågarp  
Bitterna → Västerbitterna  
Björnebol → bol  
Björn huvud(et) → Hökhuvud  
Blåbärlandet → land  
Blåkulla → Jungfrun  
Bobergsmo → Bockara  
Boda → Högboda  
Boda → Ramundeboda  
Bodeby(n) → Boden  
Boder(n)a → Ramundeboda  
Boestad → sta(d)  
Bogesund → Ulricehamn  
Bohus slott → Bohuslän  
Bond-Barkarö → Kungs-Barkarö  
Bondeby(n) → Vimmerby  
Bondekulla → Kulla (sn, Lagunda hd,  
Uppland)  
Borgknösen → Borgvattnet  
Borr sjö → Marsvinsholm  
Bosö → Bosjökloster  
Braskeholm → Norsholm  
Bredene → vin  
Bredåker → áker  
Brotorp → Skattkärr  
Brunsbo → bo  
Brusa(holms) bruk → Bruzaholm  
Brännan → Brännkyrka  
Brännäs → Älvsbacka  
Brödraholmen → Riddarholmen  
Buantanjohke, Buantantjahke →  
Bunnerfjällen  
Bugården → Boda (sn, Värmland)  
Buoldavári → Puoltikasvaara  
Buolddagašvárri → Puoltikasvaara  
Buregaise → Burvattnet  
Burkijávrrie → Björkfjället  
Bustvola → Bustvalen  
Buvriegaejsie → Burvattnet  
Byle → böle  
Bynom → Bydalen  
Byring → Husby-Rekarne  
Byrkije → Norra Borgafjällen  
Byöhdame → Piteå  
Byöhdameiednuo → Piteälven  
Bárdde(tjáhká) → Pärte  
Bárjäs → Porjus  
Bársse → Porsi  
Bäckebo → bol  
Bäckhem → Bäckhammar  
Børgfjell → Norra Borgafjällen  
Caroli kyrka → Malmö Sankt Petri  
Čavččasjávri, Čavččasvággi →  
Tjautjas  
Čeackavággi → Tjaktjavagge  
Christinæ kapell → Kvarsebo  
Čohkkiras(jávri) → Jukkasjávri  
Čunusavvon → Junosuando  
Čuonájohka → Tjuonajákk  
Čuonávággi → Lapporten  
Dállogilli → Korpilombolo  
Dálvvadis → Jokkmokk  
Danska djupet → Danziger gatt  
Dapra hærath → Frosta härad  
Darfál(a) → Tarfala  
Darregájsse → Tarradalen  
Darrhavuobme → Tarradalen  
Deargget(eatnu) → Tärendö  
Dearna → Tärna (sn, Lappland)  
Deárná → Tärna (sn, Lappland)  
Deárnájávrrie → Tärnasjön  
Dievsajávrrie → Teusajaure  
Dievsajávri → Teusajaure  
Digravretum → Storröta  
Dolosvárri → Kuttainen  
Drag → Torönsborg  
Dráhkejiennuo → Gargnäs  
Dráhkje → Gargnäs  
Duolbagorni → Tolpagorni  
Duollavári → Tuolluvara

- Duortnoseatnu → Torneälven  
 Duortnosjávri → Torneträsk  
 Duottar → Dundret  
 Dysia → Dösjebro  
 Dällingen → Dädesjö  
 Döderhultsvik → Oskarshamn  
 Eanodat → Karesuando  
 Edfastmark → Robertsfors  
 Edhmadha hæradh → Glanshammars härad  
 Edsbacka → Edsberg (gods, Uppland)  
 Edsholm → Slottsbron  
 Edsveden → Edsvära  
 Eitla → Edsele  
 Eklanda → land  
 Elbe → Göta älv  
 Elfr → Göta älv  
 Enforsen → Enafors  
 Enontekis, Enontekiö → Karesuando  
 Eriksholm → Trolleholm  
 Eskilstorpsstrand → Mellbystrand  
 Esterna → Fasterna  
 Faahrtjere → Fättjaure  
 Faepmie → Fatmomakke  
 Fagerbron → Nybro  
 Fagerhult → Skånes-Fagerhult  
 Falan → Falun  
 Falar, Falbodar → Faludden  
 Falkaberget → Falkenberg  
 Fasta(kirkia) → Fasterna  
 Fievsuoke → Fjosoken  
 Filipstads bergslag → Färnebo härad  
 Fiska Kedum → Norra Kedum  
 Fiskläget → Träslövsläge  
 Fjädrundaland → hundare  
 Fjöl → Stavreviken  
 Flaten → Jämtland  
 Fleete → Flatruet  
 Fläsklösa → lösa  
 Fornaby → Sundsjö  
 Fornsigatuna → Sigtuna  
 Forsbol → bol  
 Forssjön → Öjevettern  
 Fredriksborg → Oskar-Fredriksborg  
 Fridhem → Ålidhem  
 Friske → Fritsla  
 Fröfjärden → Råsunda  
 Frøysin → vin  
 Frööstege → Frostviken  
 Fula → Katrineholm  
 Fulbonäs → Katrineholm  
 Fylan → Fyleån  
 Fåglebo → Fågelfors  
 Färgån → Färgaryd  
 Färingö(n) → Färentuna härad  
 Förslövsholm → Förslöv
- Gaelpie → Kall  
 Gáhkka → Kakel  
 Gáidumeatnu → Kaitumälven  
 Gáláseatnu → Kalixälven  
 Gálásjávri → Kaalasjärvi  
 Gáldoluokta → Saltoluokta  
 Galmeloekte → Frostviken  
 Gamla läget → Beddingestrand  
 Gamla Västervik → Gamleby  
 Gamleby → Varberg  
 Gárasavvon → Karesuando  
 Gárásj → Karats  
 Garpahammen → Garpen  
 Gaska Gáidumjávri → Kaitumälven  
 Gátterjávri, Gátterjohka → Katterjåkk  
 Gautelfr → Göta älv  
 Gavelbro(n) → Gävle  
 Gávttjávrrie → Ammarnäs  
 Geaggáeatnu, Geaggánvuopmi → Könkämäälven  
 Geai(d)novuohppi → Keinovuopio  
 Gealta → Storvätteshägnen  
 Geavhta(vaartoe) → Gäuta  
 Geärggiesuvvane → Stensele  
 Giebmegeáisi, Giebnegeáisi → Kebnekaise  
 Giga → Gideå  
 Gikanäs, Gikasjön → Dikanäs  
 Gilbbesjávri → Kilpisjärvi  
 Gillam → Killinge  
 Gillesnuole → Jillesnäle  
 Gilstrings hæradh → Göstrings härad  
 Gimmen → Gimån  
 Giron → Kiruna  
 Gjevsjøen → Jävsjön  
 Gleavma → Bustvalen  
 Glimån → Glimåkra  
 Glomsteningen → Glommen  
 Goabddális → Kåbdalis  
 Gobmeeatnu, Gobmevuohppi → Kummavuopio  
 Gorsavággi → Kårsavagge  
 Gorunda hundare → Siende härad  
 Gothelba → Göta älv  
 Grodhavet → Trälhavet  
 Gråbrödraholmen → Riddarholmen  
 Gråmunkeholmen → Riddarholmen  
 Gränge → Grangårde  
 Grännanjaevrie → Grundsjön  
 Grånome → hem  
 Guhkesjávrrie → Armasjärvi  
 Guhttás → Kuttainen  
 Gullfjärden → Riddarfjärden  
 Gunnere → Gunnarn  
 Guojkkajáhká → Kvikkjokk
- Gurravárri → Kurravaara  
 Gustafs och Carlsbergs kopparberg → Huså  
 Gustava → Gustav Adolf (sn, Värmland)  
 Guthisbo → Västra Göinge härad  
 Gutkils rör → Gottröra  
 Guttis rör → Gottröra  
 Guvttjávrrie → Kutjaure  
 Gálhtoe → Kultsjön  
 Gåpsene → Gafsele  
 Gåsekil → Gottskär  
 Gäddeholm → Tureholm  
 Gájka(njaevrie) → Dikanäs  
 Gålsbron → Göstrings härad  
 Gärma(njaevrie) → Jormsjön  
 Gårsbron → Göstrings härad  
 Gårslösa → lösa  
 Gässje → Hällevadsholm  
 Gåsterby → Gästrikland  
 Gølsbron, Gørsbron → Göstrings härad  
 Gøthæholm → Göteborg  
 Haapaniemi, Haaparanta → Haparanda  
 Hackås-Näs → Kungsnäs  
 Hagen → Haga (park, Solna stad, Uppland)  
 Hagen → Hagfors  
 Hagstad → sta(d)  
 Hakanen → Hakkas  
 Hákkes → Hakkas  
 Halsön → Furusund  
 Hamplandet → land  
 Hara → Kungsåra  
 Haraker → Lysings härad  
 Hárált → Harads  
 Hasselmarken → mark  
 Hebytorp → torp  
 Heddinge → Kyrkheddinge  
 Hede → Tanumshede  
 Heden → Friggensund  
 Helgesjön → Hammarsjön  
 Helvetesmåla → Hallabro  
 Helvetet → Hallabro  
 Hemmelövsstrand → Mellbystrand  
 Herkulsberga → Härkeberga  
 Hillersjö → Hilleshög  
 Hjällsjöås → Kyrkås  
 Hjártans fröjd → Bialitt  
 Holmen → Ekebyholm  
 Holmgården → Tidaholm  
 Hovgården → Ekebyhov  
 Huhttán → Kvikkjokk  
 Huken → Smygehuk  
 Huldanes → Hållnäs

- Husaby → Överenhörna  
 Husaby-Ärnavi/Härnavi → Husby-  
 Långhundra  
 Husby → husaby  
 Husbyfjöl → Borensberg  
 Husby kloster → Gudsberga  
 Husbyn → Husum  
 Husby Trögd → Kungs-Husby  
 Huseby → husaby  
 Huvkijävi → Hukejaure  
 Hwæm → Urshult  
 Hyltingenäs → Sparreholm  
 Håkanbenning → Bjurfors  
 Hätunaholm → Hätuna  
 Härån → Härryda  
 Högen → Höks härad  
 Högöö → Hanö  
 Højebro → Høje å  
 Höka(fältet) → Höks härad  
 Höllviksnäs → Höllviken (tätort,  
 Skåne)  
 Hölösa → lösa  
 Høra → vin  
 Ientjavällie → Älvsby  
 Inga(n) → Ingarö  
 Inlängen → Utlängen  
 Jábmenjárgga → Döudden  
 Jacobsdal → Ulriksdal  
 Jarhtanjaevrie, Jarhtanjohke →  
 Töfsingdalen  
 Jávrregasska → Jaurekaska  
 Jellivaara → Gällivare  
 Jiellevárre → Gällivare  
 Jijnjevaerie → Hotagen  
 Jillesnällie → Jillesnåle  
 Jitneme → Malgomaj  
 Jokinlinkka → Jockfallet  
 Juktan → Storjuktan  
 Julbovik → Hjälsta  
 Julevu → Luleå  
 Julevådno → Luleälven  
 Jylhäkoski → Kukkolaforseen  
 Jáhkámáhkke → Jokkmokk  
 Jäggeuoktta → Jákkvik  
 Jállivaara → Gällivare  
 Jämjöslätt → Jämjö  
 Järnberget → Färnebo härad  
 Jättene → vin  
 Jönköpings östra → Kristina  
 Kaalasvåylä → Kalixälven  
 Kaaresu(v)anto → Karesuando  
 Kainuu → Kaihnuunvåylä  
 Kaitumjaure → Kaitumälven  
 Kakelösa → lösa  
 Kalixån → Kalixälven  
 Kangonen → Kangos
- Kaptensvrån → Skepparkroken  
 Karlshem → Ålidhem  
 Karlskyrka → Kung Karl  
 Karlskyrka → Söderby-Karl  
 Kasen → Hedekas  
 Kaska Kaitumjaure → Kaitumälven  
 Kelspeske → Nikkala  
 Kengisfors → Jockfallet  
 Kidaskär → Ridrarholmen  
 Kieruna → Kiruna  
 Kiiruna(vaara) → Kiruna  
 Kilen → Fiskebäckskil  
 Kilen → Visnums-Kil  
 Killimä → Killinge  
 Killinki → Killinge  
 Kilsviken → Visnums-Kil  
 Klaran → Klarälven  
 Klavreda → Klavreström  
 Klimhpie → Klimpfjäll  
 Klimpen → Klimpfjäll  
 Klippe → Utklipporna  
 Klostret → Utöhus  
 Knipplan → Källö-Knipplan  
 Koddheddinge → Kyrkheddinge  
 Kojukylä, Koivukylä → Hietaniemi  
 Kollandshæradh → Kullings härad  
 Konstantinopel → Kristianopel  
 Kroessejaevrie → Korsvattnet  
 Kukasjärvi → Armasjärvi  
 Kukkolanoski → Kukkolaforseen  
 Kumlamad → Sankt Sigfrid  
 Kumbaeno → Kummavuopio  
 Kungahälla → Kungälv  
 Kutby → Kuddby  
 Kvaldin → Kållands härad  
 Kyrk(o)bol(et) → bol  
 Kyrk(o)bordet → bol  
 Kälarna, Kälen → Hällesjö  
 Kälvesten → Västra Stenby  
 Kärret → Kärna (sn, Östergötland)  
 Kæver → Kärrbo  
 Köngänen → Kengis  
 Könkämäeno → Könkämäälven  
 Laadtege → Latikberg  
 Ladtvogge → Láddjovággi  
 Ladugårdslandet → Östermalm  
 Lagaholm → Laholm  
 Laglösaköping → Köping (stad,  
 Västmanland)  
 Laimolahti → Láimoluokta  
 Laimoviken → Láimoluokta  
 Lainiojoki → Lainioälven  
 Laini(o)järvi → Lansjärv  
 Lájnnesjávrrre → Lansjärv  
 Lájssso → Laisan  
 Lájssso(jáhká) → Laisälven
- Lájtávrrre → Laitaure  
 Lájnas → Langas  
 Lappi → Lappland  
 Larsarve → arve  
 Lávnjiteatnu → Lainioälven  
 Lederne → Kungsholmen  
 Ledinglunda → Lagerlunda  
 Leråkra → åker  
 Liden → Ådals-Liden  
 Liehtse → Letsi  
 Liggá → Storforsen  
 Lijnåadno → Linafallet  
 Likssjoe → Lycksele  
 Likssjuo → Lycksele  
 Lilla Stockholm → Stockholm  
 Lillsjön → Håsjö  
 Lillvik → Storvik  
 Lillön → Helgö  
 Lindebjär → Linderödsåsen  
 Lindesby → Linde (sn, Västmanland)  
 Lindessjön → Linde (sn, Västman-  
 land)  
 Linkka(joki) → Linafallet  
 Lisefors → Fengersfors  
 Listerån → Listerby  
 Liviahæradh → Härad  
 Ljur → Görälven  
 Ljuran → Djurmo  
 Ljusnars Kopparberg → Kopparberg  
 Lockåsböle → böle  
 Lodhne → Hornborgasjön  
 Loholm → Gråfsnäs  
 Lortbron → Nybro  
 Lortfjärden → Ridrarfjärden  
 Lulejaure → Stora Lulevatten  
 Luleju → Luleå  
 Lulejuådno → Luleälven  
 Lund → Ravlunda  
 Lundoberg → Ytterturbo härad  
 Lunkende → Sankt Olof  
 Luossajärvi, Luossavárri →  
 Luossavaara  
 Luossajärvi → Luossavaara  
 Luspen → Storuman  
 Lusspie → Storuman  
 Lusholmen → Skeppsholmen  
 Luvlemes Upmeje → Överuman  
 Luvlieluspie → Östersund  
 Luvlietjahkh → Oviksfjällen  
 Lycká → Lyckeby  
 Långanäs → Norra Möckleby  
 Lången → Långseryd  
 Långeören → Örnahusen  
 Långåker → åker  
 Läget → Arild  
 Länsmanbol → bol

- Lärkan → Lärkstaden  
 Löta → Jakobsberg (gods, Södermanland)  
 Lövsta → Västerlovsta  
 Maajäelkie → Helagsfjället  
 Maaresvaerie → Marsfjällen  
 Maglaskeglinge → Skeglinge  
 Majsta(r) → Mästerby  
 Mälåge → Malå  
 Målbmavärr → Malmberget  
 Malkoemaaje → Malgomaj  
 Mälliege → Malå  
 Malma fjärding → Hed  
 Malmen → Malmslätt  
 Malmivaara → Malmberget  
 Målmvavärre → Malmberget  
 Maluri → Malören  
 Mariehem → Äldhem  
 Markerna → Nordmarks härad  
 Masuuni → Masugnsbyn  
 Matarenki → Övertorneå  
 Måvasjävrr → Mavasjaure  
 Mellomheddinge → Kyrkheddinge  
 Mem → Kasimirsborg  
 Mestoslinkka → Mestoskoski  
 Midtjä(värrie) → Glommerstråk  
 Miessävrr → Messaure  
 Mihte → Mittådalen  
 Mosis kvarnar → Mosebacke  
 Mukrisboth → Möckeln (sjö, Värmland)  
 Mullån → Mullhyttan  
 Munkabodha → Norsholm  
 Munkelägr → Kungsholmen  
 Munkholmen → Ridderholmen  
 Muonáeatnu → Muonioälven  
 Muonávuolli → Muonionalusta  
 Muonionjoki, Muonionväylä → Muonioälven  
 Muorjek → Murjek  
 Muttos → Muddus  
 Myckeläng → Västermyckeläng  
 Mycrisbodher → Möckeln (sjö, Värmland)  
 Måskuosuvvane → Moskosel  
 Mölnerud → rud  
 Mören → Möre  
 Mörtjärnlandet → land  
 Nahtavärre → Nattavaara  
 Namatis → Namådis  
 Násavärre → Nasafjället  
 Neassah → Tännäs  
 Nedermorga → Kungshamn-Morga  
 Nedra Lid → Övralid  
 Nihkkáluokta → Nikkaluokta  
 Nimar → Niemisel  
 Njåimmit → Naimakka  
 Njállavärr → Nilivaara  
 Njoammelsasskam → Harsprånget  
 Noppimäck → Noppikoski  
 Nor → Norsholm  
 Norberg → Nordmark  
 Nordvik → Nolvik  
 Norges älv → Nordre älv  
 Norrabýghdh → Stranda härad  
 Norra Degerfors → Vindeln  
 Norra hamnen → Söderhamn  
 Norra härad → Norra Møre härad  
 Norra mark(en) → mark  
 Norra Rottne → Söraby  
 Norra Ryr → Lane-Ryr  
 Norrdellen → Dellensjöarna  
 Norremark → mark  
 Norrfors → Stornorrfors  
 Norr i marken → mark  
 Norrmarken → mark  
 Norska Skobygd → Skogsbygden  
 Nuolja → Njullå  
 Nya Bjärr → Bjärr  
 Nyakirkia → Nye  
 Nya Kopparberg → Kopparberg  
 Nya läget → Beddingestrand  
 Nyby → Varberg  
 Nyby(n) → by  
 Nygarn → Östergarn  
 Ny(kirkia) sokn → Östra Ny  
 Nykyrka → Nysund  
 Nyköpings län → Södermanlands län  
 Nylandet → land  
 Ny sockens finnbygd → Nyskoga  
 Nästuna → Ulleråkers härad  
 Näs → Kungsängen  
 Näs → Siljansnäs  
 Näs → Strålnäs  
 Näs → Trollenäs  
 Näs → Vänersnäs  
 Näset → Värmlandsnäs  
 Näsrämshyttan → Rämnen  
 Näs station → Näs bruk  
 Nöre → vin  
 Odensharg → harg  
 Oghnaroos → Ljungan  
 Ohtje Vielie → Östra Fjällfjället  
 Olandamor(a) → Morkarla  
 Oletom → Ållonö  
 Olö → Ållonö  
 Onghkere(njaevrie) → Ankarvattnet  
 Orranäs → Orrefors  
 Oxie station → Kristineberg  
 Paaskeri → Båtskärsnäs  
 Padje Kaitumjaure → Kaitumälven  
 Paittasluspa → Paittasjärvi  
 Passekärtje → Seitevare  
 Passeuksa → Tarradalen  
 Petrifors → Olofstrom  
 Petsarve → arve  
 Pilkalammsnoppen →  
 Pilkalampinoppi  
 Pinntorp → Eriksberg (gods, Södermanland)  
 Pita-Jaure → Pieskehaure  
 Plaavejaevrie → Stor-Blåsjön  
 Pluevere → Flåsjön  
 Pluevre(njaevrie) → Stor-Blåsjön  
 Pottmjöhult → Mjöhult  
 Provhke → Ljusnedal  
 Prästbordet → bol  
 Präst(e)bol(et) → bol  
 Prästgården → Stommen  
 Prästtorp → Haga (park, Solna stad, Uppland)  
 Råddnejävrr, Råddneädno →  
 Råneälven  
 Rådnävrr → Randijaure  
 Raentser → Ransarn  
 Råhpavuobme → Rapadalen  
 Råhpaädno → Rapaätno  
 Rataskär → Ratan  
 Rautasjoki → Rautasälven  
 Rautasjärvi → Rautasjaure  
 Rautasväylä → Rautasälven  
 Rautasätno → Rautasälven  
 Rautusjärvi → Rautasjaure  
 Råvna → Råneå  
 Råvttaseatnu → Rautasälven  
 Råvttasjävri → Rautasjaure  
 Riebijtjuvalge → Rävliidenfältet  
 Riebnesjävrr → Riebnes  
 Riitamäki → Ritaber  
 Rijtsem(jåhkå) → Ritsem  
 Ringagölen → Ringamåla  
 Ringbohärad → Rimbo  
 Ringkarleby → Rinkaby (sn, Närke)  
 Risteören → Örnahusen  
 Rivovardo → Ryfjället  
 Roden → Roslagen  
 Rosenthal → Rosendal (slott, Stockholm)  
 Rostu → Rostojävri  
 Rotakäl → Hällesjö  
 Ruda → Råda (socken, Västergötland)  
 Ruoskkuojävrrie, Ruoskuosuvvane →  
 Rusksele  
 Ruskträsket → Rusksele  
 Rya Katslösa → Risekatslösa  
 Ryd → Päråd  
 Ryvevardo → Ryfjället

- Ryjevvie → Ryfjället  
 Ryr → Lane-Ryr  
 Råda → Mellerud  
 Råglanda → land  
 Rånbyn → Råneå  
 Råsa → Silverdalen  
 Råstojaure → Rostojävi  
 Råkenholmen → Reimersholme  
 Räkn(ing)eholmen → Reimersholme  
 Rämshyttan → Rämmen  
 Rånkefors, Rånken → Lennartsfors  
 Rävkarret → Piperskärr  
 Rödkyrkan → Sankt Per  
 Saadtesknjuana → Saxnäs  
 Saaksneese → Saxnäs  
 Sådihávrrre, Sådijávrrre → Satihaure  
 Saeksienjohke → Saxán (å, Lapp-land)  
 Sakkat → Saggat  
 Sálldoluokta → Saltoluokta  
 Sállohávrrre → Sallohaure  
 Sámeednam → Lappland  
 Sandarud → Sanne  
 Sandbäck → Kyrkås  
 Sandlandet → land  
 Sandákra → åker  
 Sandön → Sandhamn  
 Sanskeri → Sandskär  
 Sápmi → Lappland  
 Savdijávri → Skaulo  
 Saxelfr → Göta älv  
 Sealggá → Sälka  
 Seglingbo → Seglingsberg  
 Segodonon → Sigtuna (kn, Uppland)  
 Seittenkaari → Seskarö  
 Seldutiedno → Skellefteälven  
 Seunda hundare → Siende härad  
 Siedvájávrrre → Sädvajaure  
 Siejdevárre → Seitevare  
 Sighridhakirkia → Hölö  
 Siiddasjávri → Sitasjaure  
 Sijddojávrrre → Sitojaure  
 Silbbajáhká → Silbojokk  
 Silbbaädno → Pärälven  
 Simbohundare → Simtuna härad  
 Siñičohkka → Singičohkka  
 Sjávnnja → Sjaunja  
 Sjeltie → Åsele  
 Sjukta → Storjuktan  
 Sjukttajávrrre → Överstjuktan  
 Sjukttajuhka → Juktán  
 Skaalma → Skalmodal  
 Skaarjalaedtie → Saxnäs  
 Skángaleapmi → Sjangeli  
 Skarmodalen → Skalmodal  
 Skarpa → Skarnäck  
 Skarplösta → Västerlövsta  
 Skarpåker → åker  
 Skávhu → Skaulo  
 Skedboholm, Skedbokvarn → Skebobruk  
 Skeppsholm → Holm (sn, Halland)  
 Skeäblie → Ammarfjället  
 Sko → Skokloster  
 Skoboa hæråd → Skokloster  
 Skogsstyrka → Skog (sn, Hälsing-land)  
 Skradarve → arve  
 Skris(s)ås → Skredsvik  
 Skunckenberg → Johannishus  
 Skurusten → Viby (sn, Östergötland)  
 Skurusäter → Skärkinds härad  
 Skuta → Skuttunge  
 Skyllbäck → Syssebäck  
 Skånes Viby → Gustav Adolf (sn, Skåne)  
 Skåpa → Skåpafors  
 Skåve → Skedevi  
 Slåbro → Nyköpingsån  
 Slåhpejaevrie → Släppträsk  
 Smadjeädno → Blackälven  
 Smyge → Smygehamn  
 Sofia Magdalena → Sollerön  
 Sofiehem → Ålidhem  
 Sohppar → Övre Soppero  
 Soland → Sollentuna härad  
 Ståloluokta → Staloluokta  
 Starrgölmåla → Ringamåla  
 Sten → Västra Stenby  
 Stensö → Kalmar  
 Stig(en) → Nordanstig  
 Stihke(njohke) → Stekenjokkgruvan  
 Stikken → Stekenjokkgruvan  
 Stoere Bierhkoejaevrie → Stor-Björkvattnet  
 Stoerevaerie → Norra Storfjället  
 Stoere Vielie → Östra Fjällfjället  
 Stolb gornyj → Tolpagorni  
 Stora Helvetet → Hallabro  
 Storhedlandet → land  
 Storsjön → Möklinta  
 Storstvattnet → Korsvattnet  
 Storån → Gävle  
 Storälven → Klarälven  
 Straejmie → Ström  
 Straejmie → Strömsund  
 Straejmiejaevrie → Ströms Vattudal  
 Strandabygd → Stranda härad  
 Stranden → Bunkeflo  
 Stranden → Fjällbacka  
 Stranden → Hälleviksstrand  
 Strupen → Vargfors  
 Strömmen → Strömstad  
 Strömsmark → mark  
 Stuora Basse Darrha → Tarradalen  
 Stuur Allagas → Unna Allagas  
 Stuurasukta → Storjuktan  
 Stuuráván → Storavan  
 Stuuraviddule → Storvindeln  
 Stuur-Biergies → Björksele  
 Stuur Julevu → Luleälven  
 Stuur Julevu → Stora Lulevatten  
 Stuur Lájssso → Laisan  
 Stuur Muorkke(gårttje) → Stora Sjöfallet  
 Stuur Sájvva → Unna Saiva  
 Stöørsjuve → Storsjö  
 Sulidälbmá → Sulitelma  
 Sulitjelma → Sulitelma  
 Sund → Stjärnsund (samhälle, Dalarna)  
 Sund → Sunne (sn, Värmland)  
 Sunds socken → Nysund  
 Suorssá → Sorsele  
 Suorvvájávrrre → Suorva  
 Suttet → Boden  
 Svanabacken → Saxtorpsskogen  
 Svansjön → Svaneholm (gods, Skåne)  
 Svarteboða → Svarte  
 Svartlöten → Svartlösa härad  
 Svenska Sandön → Gotska Sandön  
 Svenskyrkan → Malmö Sankt Petri  
 Svethiudh → Sverige  
 Svinstad → Bankekind  
 Svitjod → Sverige  
 Syjterskaertie → Sytertoppen  
 Syöldateiednuo → Skellefteälven  
 Säähka → Undersåker  
 Sääkieboelte → Hemavan  
 Säby → Ståholm  
 Sädvvájávrrre → Sädvajaure  
 Särkilahti → Övertorneå  
 Särkilax → Övertorneå  
 Söderlen → Söderslätt  
 Södertälje landsförsamling → Östertälje  
 Södra härad → Norra Möre härad  
 Södra marken → mark  
 Södra Rottne → Söraby  
 Södra Ryr → Väne-Ryr  
 Söljen → Siljan  
 Sörböle → böle  
 Sördellen → Dellensjöarna  
 Sör i marken → mark  
 Sör på marken → mark  
 Talonkylä → Korpilombolo  
 Tarrekaise → Tarradalen



- Tautra → Totra  
 Tavle → Tavelsjö  
 Thorsaker → Torstuna härad  
 Thrabohæradh → Råby-Rekarne  
 Thysse → Tössbo härad  
 Tibbles → böle  
 Tiken → Tingsås  
 Timende → Kymmendö  
 Tingmark → Ås härad  
 Tingsdal → Köpingsvik  
 Tingskullen → Åkerbo härad (Öland)  
 Tingslyckan → Dals härad  
 Tingsmaden → Lysings härad  
 Tingstumpen, Tingstycket →  
 Harjagers härad  
 Tingvalla → Tingvallaön  
 Tingåker → Allbo härad  
 Tiundaland → hundare  
 Tjadjä → Karats  
 Tjaktjajävrrer → Tjaktjajaurer  
 Tjavtjakjävrrer → Tjaktjajaurer  
 Tjeedtege → Gäddede  
 Tjeggelvas → Tjeggelvas  
 Tjoammbe(jävrrer) → Tjåmotisjaurer  
 Tjuonavagge → Lapporten  
 Tjurbo härad → Yttertjurbo härad  
 Tjålmejävrrer → Tjålmejaurer  
 Tjåmodisjävrrer → Tjåmotisjaurer  
 Tjärvek → Hornavan  
 Torekov ö → Hallands Väderö  
 Torneå → Torne lappmark  
 Tornio → Torne lappmark  
 Tornionjoki → Torneälven  
 Tornionjärvi → Torneträsk  
 Tornionväylä → Torneälven  
 Torp → Mariannelund  
 Torsen → Toresund  
 Torsharg → harg  
 Torvesund → Drottningholm  
 Tranebol → bol  
 Tufsinga → Töfsingdalen  
 Tulinkisuanto, Tulinkivaara →  
 Kuttainen  
 Tumbokvarn → Tumba  
 Tuna → Simtuna  
 Tuna → Ytterenhörna  
 Turtola → Svanstein  
 Tutemo → Sunnemo  
 Två Bröders väg → Två systrar  
 Tyftan → Töftedal  
 Tylen → Tylösand  
 Tyskkyrkan → Malmö Sankt Petri  
 Tången → Tångaberg  
 Täräntö, Täränönväylä → Täreändö  
 Tör, Yttre och Övre → Södertörn  
 Törnskogen → Södertörn  
 Ubmeje → Umeå  
 Ubmejeiednuo → Umeälven  
 Uddunge → Huddunge  
 Ujják → Uddjaurer  
 Ullarin → vin  
 Ullát → Ullatti  
 Ulldevis(duottar) → Ultevistuottar  
 Ulrika Eleonora → Kungsholmen  
 Ulvesund → Kungsör  
 Ulv(h)ildakirkia → Överselö  
 Uman → Umeälven  
 Unna Sájvasj → Unna Saiva  
 Urbans grav → Ales stenar  
 Utåker → åker  
 Utö kloster → Utöhus  
 Vådveöchhka → Vadvetjåkka  
 Våhtjer → Gällivare  
 Våhtjerduottar → Dundret  
 Våjmok → Vaimok  
 Väjsáluokta → Vaisaluokta  
 Våkkudavårer → Vakkotavare  
 Valdemarsön → Djurgården  
 Vallen → Hudiksvall  
 Vallen → Valle härad  
 Vallhall → Vallsgårde  
 Vanäs fästning → Karlsborg (sn,  
 Västergötland)  
 Vardhini → Valbo härad  
 Vargstrupen → Vargfors  
 Vasaratunturi → Dundret  
 Vaskivuori → Svappavaara  
 Vastenjävrrer → Vastenjaurer  
 Vazáš → Vittangi  
 Veaikevárri → Svappavaara  
 Vetttersjö → Kaggeholm  
 Vibol → Kungsgården  
 Vibryrdh → Östra Ryd (sn, Östergöt-  
 land)  
 Vibäcken → vi  
 Viddulejiennuo → Vindeln  
 Vidhund → Vedens härad  
 Viedásädno → Vietas  
 Vierdá → Gunnarn  
 Vik → Storvik  
 Vikby → Bosön  
 Viken → Vikarbyn  
 Vimossen → vi  
 Vinhtseäelkie → Hundshögen  
 Vinter(vägs)viken → sta(d)  
 Virihävrrer → Virihaure  
 Visjön → vi  
 Viska → Fredrika  
 Viskardal → Viske härad  
 Vistege → Fredrika  
 Vittaniemi → Vitsaniemi  
 Volgsjö → Vilhelmina  
 Vreta → Storvreta  
 Vualtjere → Vilhelmina  
 Vuoggatjälme → Vuoggatjälme  
 Vuolep Kaitumjaurer → Kaitumälven  
 Vuolip Gáidumjávri → Kaitumälven  
 Vuolleriebme → Vuollerim  
 Vuolvvojávrrer → Vuolvjojaurer  
 Vuonatjluokta → Vuonatjviken  
 Vyöddaleiednuo → Vindelälven  
 Våajmoe → Vojmán  
 Våajmoenloekter → Vikenviken  
 Våmen → Våmhus  
 Vången → Torsång  
 Vångsön → Skeppsholmen  
 Væbofiærðhunger → Kinnefjärdings  
 härad  
 Väderö → Hallands Väderö  
 Värmlandsberg → Färnebo härad  
 Värmlands bergslag → Färnebo härad  
 Värmlands Nysäter → Nysäter  
 Västerholmen → Stora Åby  
 Västermalm → Norrmalm  
 Västra Bösarp → Hassle-Bösarp  
 Väylä → Torneälven  
 Yli-Kainus, Yli-Kainuu → Nederkalix  
 Yli-Soppero → Övre Soppero  
 Yli-Vojakkala → Nedre Vojakkala  
 Ysmæ → Ismunden  
 Yttermorjärv → Morjärv  
 Yttre Tör → Södertörn  
 Yttre Ullerud → Nedre Ullerud  
 Åarjel Stoerevaerier → Södra  
 Storfjället  
 Åby-Klippan → Klippan  
 Åkersberg → Åkerbo härad (Öland)  
 Ål → Grensholm  
 Åliden → Ålidhem  
 Åmmásuvvane → Åmsele  
 Åmmekvarn → Åmmeberg  
 Ångersrum → Ankarstrum  
 Åsaka → Barne-Åsaka  
 Åsbo → Tärnsjö  
 Åsbo(-)Fagerhult → Skånes-  
 Fagerhult  
 Åsen → Mönsterås  
 Åsäker → Barne-Åsaka  
 Åsö(n) → Södermalm  
 Åvsta → Avesta  
 Ägglösa → lösa  
 Öbo → Ödeby  
 Ölmesund → Stjärnsund  
 Ön → Hallands Väderö  
 Ön(a) → Henriksholm  
 Österbotten → Norrbotten  
 Österholmen → Stora Åby  
 Österåker → Läckeby

Register över namn som nämns i namntavlorna

Östra Alstad → Fru Alstad

Östra Aros → Uppsala

Övermorga → Kungshamn-Morga

Övre Tör → Södertörn









## Förkortningar, ord- och teckenförklaringar

*a* (fornsvenska) = på  
*apud* (latin) = vid  
arjeplogssam. = arjeplogssamiska  
avskr. = avskrift  
*castrum* (-*ri*, -*ris*, -*ro*) (latin) = slott,  
fästning  
*curia* (-*iam*, -*ias*) (latin) = gård  
*de* (latin) = från  
*ecclesia*(*m*) (latin) = kyrka (socken)  
*efterled* = andra leden i ett samman-  
satt ortnamn, t.ex. -*åker* i *Torsåker*,  
-*by* i *Åby*  
*fda.* = forndansk  
*fi.* = finsk  
*fsv.* = fornsvensk  
*fvn.* = fornvästnordisk  
*förled* = första leden i ett samman-  
satt ortnamn, t.ex. *Tors-* i *Torsåker*,  
*Å-* i *Åby*  
*förs.* = församling  
*gd* = gård  
*gods* = sammanfattande beteckning  
för större jordegendomar  
*hd* = härad  
*hgd* = herrgård  
*ij* (fsv.) = i  
*in* (latin) = i  
*iuxta* (latin) = invid  
*j* (fsv.) = i  
*jñ* (latin) = i  
*juxta* (latin) = invid  
*kn* = kommun  
*lacus* (latin) = sjö  
*lfs.* = landsförsamling  
*lulesam.* = lulesamisk  
*manerium* (latin) = egendom, gård

*nordfi.* = nordfinsk  
*nordsam.* = nordsamisk  
*norbottensfi.* = norrbottensfinsk  
*par(r)ochia* (-*iam*, -*ie*, -*iis*) (latin) =  
socken  
*prope* (latin) = vid  
*prouincia(m)*, *provincia(m)* (latin) =  
härad  
*sam.* = samisk  
*skg* = skeppslag  
*sn* = socken  
*sydsam.* = sydsamisk  
*uilla*, se *villa*  
*umesam.* = umesamisk  
*villa(m)* (latin) = gård; by

### *Samiska specialtecken*

*á* långt *a*-ljud  
*č* *tje*-ljud  
*đ* tonande läspljud (som i  
engelskans *this*)  
*ŋ* *ng*-ljud  
*š* *sje*-ljud

### *Övriga specialtecken*

*a* nasalerat *a*-ljud (i runbelägg)  
*ø* *å*-ljud  
*ð* tonande läspljud (som i  
engelskans *this*)  
*þ* tonlöst läspljud (som i engelskans  
*thing*)  
\* anger att formen är konstruerad  
'...' anger betydelse för ord eller  
namn  
→ hänvisning till namnartikel

## VAD BETYDER EGENTLIGEN

*Gussnava, Smögen, Mälaren, Njutånger  
och Kebnekaise?*

Det kan vara svårt att förstå vad många av de ortnamn vi har omkring oss betyder och hur de kommit till. I Svenskt ortnamnslexikon behandlas ca 6 000 olika namn på städer, kommuner, samhällen, socknar, sjöar, älvar, berg m.m. i Sverige. Varje namn får en kortfattad förklaring enligt de senaste forskningsrönen. Vissa återkommande namnleder, t.ex. *hem*, *tuna* och *måla*, behandlas utförligt i särskilda artiklar.

För första gången ges med Svenskt ortnamnslexikon en samlad översikt över såväl svenska som finska och samiska ortnamn i hela Sverige. Lexikonet, som är skrivet av en grupp av Sveriges ledande ortnamnsforskare, innehåller även ett avsnitt om ortnamnsvård liksom en sammanställning över svensk ortnamns-litteratur för den som vill fördjupa sig ytterligare.

# SOFI

SPRÅK- OCH  
FOLKMINNESINSTITUTET

