


SVERIGES OFFICIELLA STATISTIK

FOLKMÄNGDEN OCH DESS FÖRÄNDRINGAR



FOLKMÄNGDEN

INOM

ADMINISTRATIVA OMRÅDEN

DEN 31 DECEMBER 1941

AV

STATISTISKA CENTRALBYRÅN

STOCKHOLM 1942

KUNGL. BOKTRYCKERIET. P. A. NORSTEDT & SÖNER

421714

INLEDNING TILL

Befolkningsstatistiken folkmängden och dess förändringar

Folkmängd

De äldsta publicerade uppgifterna om folkmängden i kommuner och församlingar mellan åren 1805 och 1910, med cirka 5 års mellanrum, finns i serien *Bidrag till Sveriges officiella statistik, A). Befolkningsstatistik* och dess föregångare Tabellkommissionens berättelser.

För perioden 1910-1961 finns årliga uppgifter i *Folkmängden inom administrativa områden den 31 december*. Uppgifter för 1962-1966 har publicerats i serien *Statistiska meddelanden (SM)*, (B 1963:8, B 1964:4, B 1965:3, Be 1966:3, Be 1967:5). Mellan åren 1967 och 1979 ingår uppgifterna i *Folkmängd 31 dec, del 1*, mellan 1980 och 1990 i *Folkmängd 31 dec, del 1-2* och mellan 1991 och 1996 finns uppgifterna i *Befolkningsstatistik del 1*.

Folkmängden länsvis från 1749, samt i städerna från 1800, finns även publicerad i *Historisk statistik för Sverige 1720-1967, Del 1 Befolkning*, 2. uppl. Folkmängden i kommuner och församlingar från 31 december 1950 till 31 december 1975 enligt indelningen i kommuner 1 januari 1976 finns utgiven i *Folkmängd 31 december 1950-1975 i län, kommuner och församlingar*.

Befolkningsförändringar

De äldsta publicerade uppgifterna om födda och döda i kommuner och församlingar finns i serien *Bidrag till Sveriges officiella statistik, A) Befolkningsstatistik*, där uppgifter lämnas för femårsperioderna 1851-1855 och 1856-1860 samt därefter för tioårsperioder till och med 1891-1900.


För den därefter följande tioårsperioden 1901-1910 finns motsvarande uppgifter i publikationen *Befolkningsrörelsen, översikt för åren 1901-1910*. För de tre årtiondena mellan 1881 och 1910 är uppgifterna om födda och döda utökade med uppgifter om utrikes flyttning.

För åren 1911-1957 finns inga församlingsuppgifter och inga andra kommunuppgifter än för städerna. De publicerades i *Befolkningsrörelsen* och avsåg födda, döda och flyttningar. Från och med 1958 publiceras uppgifter för alla kommuner och även dessa uppgifter avser födda, döda och flyttningar och återfinns för åren 1958-1961 i *Folkmängden inom administrativa områden*. För åren 1962-1966 finns motsvarande uppgifter i serien *Statistiska meddelanden (SM)*, nämligen i B 1963:6, B 1964:9, B 1965:5, och i Be 1967:7. För församlingar, kommunblock och A-regioner finns uppgifter endast för 1966 och dessa redovisas för församlingar i Be 1967:7 samt för kommunblock och A-regioner i Be 1967:12. Från och med 1967 till och med 1972 har uppgifterna sammanförts i *Befolkningsförändringar del 1*. Dessa uppgifter baseras på de summariska folkmängdsredogörelserna. Från och med 1973 grundas uppgifterna i *Befolkningsförändringar del 1* på aviseringar till RTB. Mellan 1991 och 1996 publiceras uppgifterna i *Befolkningsstatistik del 1* och från 1997 i *Befolkningsstatistik del 1-2*.

Folkmängden inom administrativa områden den 31 december 1941 = Population dans les districts administratifs le 31 décembre 1941.
Digitaliserad av Statistiska centralbyrån (SCB) 2010.

SVERIGES OFFICIELLA STATISTIK

FOLKMÄNGDEN OCH DESS FÖRÄNDRINGAR



FOLKMÄNGDEN

INOM

ADMINISTRATIVA OMRÅDEN

DEN 31 DECEMBER 1941

AV

STATISTISKA CENTRALBYRÅN


STOCKHOLM 1942

KUNGL. BOKTRYCKERIET. P. A. NORSTEDT & SÖNER

421714

STATISTIQUE OFFICIELLE DE LA SUÈDE

ÉTAT ET MOUVEMENT DE LA POPULATION



POPULATION

DANS

LES DISTRICTS ADMINISTRATIFS

LE 31 DÉCEMBRE 1941

PAR

LE BUREAU CENTRAL DE STATISTIQUE

Rättelse till »Folkmängden inom administrativa områden
den 31 december 1941».

Sid. 43.	Under »Levande födda» 1939	
	står	skall vara
Lb.	49 960	64 104
St.	47 420	33 276
S:a	97 380	97 380

TILL KONUNGEN.

Statistiska centralbyrån får härmed överlämna sin redogörelse för folkmängden inom administrativa områden den 31 december 1941.

Stockholm den 16 maj 1942

Underdånigst

ERNST HÖLJER.

HJALMAR FREDELIUS.

Clemens Wester.

Innehållsförteckning.

	Sid.
Text	1
Tab. 1. Folkmängden inom särskilda administrativa områden den 31 december 1941, enligt indelningen den 1 januari 1942	9
Tab. 2. Folkmängden, länsvis, år 1941	41
Bihang. Folkmängdens förändringar, länsvis, år 1941	43

Index.

	Pages
Texte	1
Tabl. 1. Population des communes, cantons, juridictions, villes et départements, le 31 décembre 1941 (selon la division administrative en vigueur dès le 1 ^{er} janvier 1942).	9
Tabl. 2. Population par département, en 1941	41
Col. 1: Départements et les villes les plus grandes, Lb. = campagne, St. = villes.	
Col. 2—4: Population à la fin de l'année selon la division administrative en vigueur à cette date. Col. 5—7: Population à la fin de l'année selon la division administrative en vigueur dès le 1 ^{er} janvier de l'année prochaine. Col. 8—10: Population moyenne pour l'année. Mankön = sexe masculin, Kv.-kön = sexe féminin, Summa = Total.	
Appendice. Mouvement de la population, par département, en 1941	43
Col. 1: Départements. Col. 2—4: Mariages. Col. 5—7: Nés vivants. Col. 8—10: Décès. Col. 11—13: Émigrés. Col. 14—16: Immigrés. Col. 17—19: <i>Accroissement</i> (+) ou diminution (—) de la population. Lb. = campagne, St. = villes, S:a = Total.	

Résumé.

La population totale de la Suède au 31 décembre 1941 a été de 6 406 474 habitants. L'augmentation pendant l'année, à savoir 35 042 personnes, ou 5.50 ‰ de la population au début de l'année, est comme généralement ces temps derniers assez faible. C'est non seulement la population des villes qui a augmenté. La population de la campagne aussi a augmenté, bien que très peu.

D'après les calculs préliminaires, le nombre des mariages contractés en 1941 a été de 56 954, soit 8.91 pour 1 000 de la population moyenne. A l'exception des années 1938—1940 la nuptialité n'a pas été si considérable depuis 1823 (8.99). — Le nombre des nés vivants, d'après les calculs préliminaires, a été de 99 386. Depuis plus de deux décades, la natalité va presque continuellement en décroissant: dès 1934, cependant, le taux de natalité a fait voir une augmentation, bien que peu considérable. La proportion des nés vivants pour 1 000 de la population moyenne en 1941, à savoir 15.56, est supérieure à celle des années précédentes dès 1928.

Le nombre total des décès, aussi d'après les calculs préliminaires, était de 71 774, ce qui correspond à un taux de mortalité de 11.23 pour 1 000 de la population moyenne, à côté des taux des années 1933 et 1934 le plus bas observé en Suède. L'excédent des naissances ne monte qu'à 27 612, ou 4.33 ‰.

Le nombre des émigrés peut être fixé à 1 101, et celui des immigrants à 4 254. La statistique accuse donc un excédent des immigrants, phénomène observé pendant les douze années dernières. — Avec les émigrés, on a rayé des registres de population 2 892 individus comme «introuvables», c.-à-d. personnes ayant abandonné leur paroisse sans notification due. D'un autre côté, 6 485 personnes rayées plus tôt comme «introuvables», furent enregistrées de nouveau en 1941.

Föreliggande berättelse innehåller såsom vanligt i tabellavdelningen uppgifter beträffande folkmängden inom särskilda administrativa områden vid utgången av redogörelseåret, enligt indelningen vid ingången av nästpåföljande år, vilka uppgifter utom för Stockholm grunda sig på prästerskapets summariska folkmängdsredogörelser. För domsagor, tingslag och städer med rådhusrätt meddelas liksom i föregående berättelse även uppgifter beträffande landarealen i km², motsvarande dem som tidigare varit intagna i berättelsen angående domstolarnas och de exekutiva myndigheternas verksamhet (jfr senast berättelsen för åren 1937 och 1938). De i vissa fall ändrade arealuppgifterna i jämförelse med föregående år bero på områdesregleringar eller nymätningar o. dyl.

Skiljaktigheterna mellan de här anförda folkmängdssiffrorna för år 1940 och de i närmast föregående års berättelse publicerade äro beroende på rättelser av ingångssiffrorna i 1941 års summariska folkmängdsredogörelser, som i ett stort antal fall måst vidtagas i och för överensstämmelse med de vid 1940 års folkräkning erhållna definitiva folkmängdssiffrorna.

Såsom bihang till berättelsen har liksom föregående år fogats en tabell, innehållande preliminära uppgifter länsvis över folkmängdens förändringar under redogörelseåret. Dessa uppgifter grunda sig vad angår emigration och immigration på av respektive pastorsämbeten — för Stockholms stad även av mantalskontoret — upprättade nominativa förteckningar, ingående i de summariska folkmängdsredogörelserna. Siffrorna angående ingångna äktenskap, levande födda och döda däremot äro för år 1941 och det närmast föregående året hämtade från de av statistiska centralbyrån tidigare offentliggjorda preliminära kvartalsöversikterna samt för år 1939 från berättelsen om befolkningsrörelsen för samma år.

Rikets **folkmängd** vid 1941 års slut utgjorde 6 406 474 personer, vilket vid jämförelse med näst föregående års folkmängdssiffra enligt folkräkningen, 6 371 432, visar en tillväxt under år 1941 av 35 042 personer eller 5·50 promille. Såsom följande översikt visar, är denna ökning, ehuru i och för sig låg, högre än ökningen under något år av den närmast föregående tioårsperioden.

		Folkökning				Folkökning	
		absoluta tal	‰			absoluta tal	‰
Under år 1931		20 255	3·30	Under år 1937		17 834	2·85
» » 1932		27 918	4·53	» » 1938		25 492	4·06
» » 1933		21 202	3·43	» » 1939		31 089	4·93
» » 1934		21 524	3·47	» » 1940		30 129	4·75
» » 1935		17 416	2·79	» » 1941		35 042	5·50
» » 1936		16 382	2·62				

Folkmängden har ökats inom 22 län, däri inräknad Stockholms stad, men minskats i 3 län. Den absolut taget största tillväxten kommer på Stockholms stad med 9 459 personer; därefter följer Norrbottens län med 3 892.

Folkökningen eller -minskningen länsvis, beräknad på 1 000 invånare vid 1940 års slut, anges i nedanstående tabell, i vilken till jämförelse införts siffror även för de närmast föregående två åren. Talen äro beräknade från den 31 december ett föregående år till den 31 december under året.

L ä n	År 1939	År 1940	År 1941	L ä n	År 1939	År 1940	År 1941
Stockholms stad . . .	+ 22·51	+ 11·79	+ 16·02	Älvsborgs län . . .	+ 5·82	+ 5·42	+ 2·20
Stockholms län . . .	+ 25·45	+ 7·66	+ 9·76	Skaraborgs län . . .	+ 0·10	+ 7·02	+ 4·00
Uppsala län	- 3·84	+ 4·90	+ 3·09	Värmlands län . . .	- 4·43	- 2·07	+ 0·45
Södermanlands län .	+ 4·50	+ 6·74	+ 3·49	Örebro län	+ 9·30	+ 11·19	+ 8·74
Östergötlands län .	+ 5·16	+ 7·84	+ 9·40	Västmanlands län .	+ 11·13	+ 9·62	+ 7·75
Jönköpings län . . .	+ 5·62	+ 5·32	+ 6·30	Kopparbergs län . .	- 0·54	+ 6·45	+ 6·06
Kronobergs län . . .	- 3·55	- 1·58	+ 0·18	Gävleborgs län . . .	- 7·40	- 4·77	- 0·74
Kalmar län	- 3·63	- 1·42	- 2·17	Västernorrlands län	- 5·43	- 5·64	- 0·56
Gotlands län	+ 0·65	+ 7·59	+ 5·81	Jämtlands län . . .	+ 1·90	+ 9·20	+ 8·30
Blekinge län	- 2·95	+ 6·10	+ 2·63	Västerbottens län .	+ 3·11	+ 6·96	+ 7·38
Kristianstads län . .	- 1·09	+ 3·08	+ 1·95	Norrbottens län . .	+ 7·38	+ 13·76	+ 18·02
Malmöhus län	+ 5·11	+ 3·58	+ 3·95	Hela riket + 4·93	+ 4·75	+ 5·50	
Hallands län	- 2·25	+ 0·96	+ 2·24	Därav: landsbygd . .	- 3·17	- 7·10	- 1·69
Göteborgs o. Bohus län	+ 8·89	+ 0·74	+ 2·26	städer	+ 19·25	+ 25·26	+ 17·56

Den relativa tillväxten var under redogörelseåret störst för Norrbottens län, 18·02 ‰, och därefter för Stockholms stad, Stockholms samt Östergötlands län.

Om hänsyn togs till fördelningen mellan *landsbygd* och *städer*, befinnes landsbygdens folkmängd ha *minskats* från 3 990 520 vid 1940 års slut till 3 983 763 vid 1941 års slut, alltså med 6 757 personer eller 1·69 ‰, och städernas ha *ökats* från 2 380 912 till 2 422 711, alltså med 41 799 eller 17·56 ‰. — Motsvarande promilletal för 1940 voro -7·10 och +25·26. — För landsbygden föreligger egentligen en mindre folkökning, varför landsbygdsfolkmängdens minskning helt och hållet beror på införlivningar av landsbygdsområden med städer, som ägt rum den 1 januari 1941.

Vid nämnda tidpunkt införlivades Norra Åsum med 4 892 inv. med Kristianstad, vissa områden i Trosa-Vagnhärad med 37 inv. med Trosa, vissa områden i Madesjö med 710 inv. med Nybro och vissa områden i Skellefteå landskommun med 1 766 inv. med Skellefteå stad. Sammanlagt överfördes genom dessa områdesregleringar 7 405 personer från landsbygden till städerna. Hela folkmängden vid 1941 års början blir därför 3 983 115 på landsbygden och 2 388 317 i städerna, och med utgångspunkt härifrån befinnes landsbygdens befolkning under år 1941 ha *ökats* med 648 personer eller 0·16 ‰ och städernas med 34 394 personer eller 14·40 ‰. Motsvarande promilletal för 1940 voro 0·52 och 11·92.

Hittills anförda tal avse folkmängdens fördelning den 31 december 1941 (och tidigare). Vid 1942 års ingång bildades två nya städer, nämligen Kumla i Örebro län med 6 126 inv. och Bollnäs i Gävleborgs län med 4 534 inv., samt införlivades vissa områden av Stoby, Vankiva och Ignaberga med 2 787

inv. med Hässleholm, vissa områden av Lindberg med 224 inv. med Varberg samt ett område av Valbo med 2 inv. med Gävle. Sammanlagt överfördes genom dessa nybildningar och områdesregleringar 13 673 personer från landsbygden till städerna. Folkmängden vid 1942 års början blir därför 3 970 090 på landsbygden och 2 436 384 i städerna.

Vid samma tidpunkt trädde vissa andra administrativa regleringar i kraft. Bland dessa märkas bildandet av Finspångs köping i Östergötlands län med 11 363 inv. samt Bromölla köping i Kristianstads län med 2 322 inv. Bollnäs och Björkhamre köpingar upphörde genom att de förenades till Bollnäs stad. Flatholmens municipalsamhälle i Göteborgs och Bohus län upplöstes, Kumla municipalsamhälle uppgick i Kumla stad, och slutligen upphörde Degerfors municipalsamhälle i Örebro län därigenom att stadsstadgorna fr. o. m. nyåret gälla i hela Degerfors kommun. Rörande dessa och övriga administrativa regleringar ävensom beträffande en del oregelbundenheter i rikets indelning lämnas redogörelse i anmärkningarna till tab. 1.

Under redogörelseåret ha icke mindre än tolv nya municipalsamhällen bildats, nämligen Svalöv och Dalby i Malmöhus län, Skene i Älvsborgs län, Mölltorp i Skaraborgs län, Munkfors i Värmlands län, Pålsboda i Örebro län, Hammerdal i Jämtlands län samt Hörnefors, Backen, Malåträsk, Änåset och Granön i Västerbottens län.

Bland ecklesiastika förändringar kan nämnas att de s. k. lappförsamlingarna upphört fr. o. m. årsskiftet. Deras medlemmar kyrkoskrevos då i de territorialförsamlingar, där de redan förut voro mantalsskrivna. — Kapellförsamlingarna äro numera att anse som annex, sedan de förenats med sina moderförsamlingar till kyrkliga samfälligheter och sålunda icke längre intaga någon särställning i jämförelse med andra, självständiga, församlingar.

Folkmängden i de större städerna (med minst 10 000 invånare) den 1 januari 1942 utgjorde sammanlagt 2 083 799 och den 1 januari åren 1932 och 1941 resp. 1 759 784 och 2 053 528 personer.

Folkmängdstillväxten för ifrågavarande städer utgör sålunda fr. o. m. början av 1932 t. o. m. början av 1942 sammanlagt 324 015 personer, motsvarande för tioårsperioden 18.41 %, samt fr. o. m. början av redogörelseåret t. o. m. ingången av det närmast följande året 30 271 personer (1.47 %). I övriga städer den 1 januari 1942 har folkmängden fr. o. m. ingången av 1941 ökat med 17 796 personer (5.32 %), inberäknat folkmängden (10 660) i de båda nya städerna Kumla och Bollnäs.

Sammanlagda folkmängden i de köpingar, som bilda egna kommuner, utgjorde vid 1942 års ingång 135 317, i andra köpingar samt i de i tab. 1 redovisade municipalsamhällena tillsammans 334 413¹⁾, mot ett år tidigare resp. 124 617 och 318 034. Köpingskommunernas folkmängd har alltså ökat med 10 700 inv., varav dock 9 967 äro att räkna till ändringar i indelningen, varför den verkliga folkökningen endast blir 733 personer. Municipalsamhällenas folkmängd har från den 1 januari 1941 till den 1 januari 1942 ökat med 16 379 inv. Emellertid ha de nytillkomna municipalsamhällena

¹⁾ Drottningholm har ej räknats som municipalsamhälle.

och inkorporeringar under år 1941 tillfört municipalsamhällena 18 721 inv., medan tre municipalsamhällen med 6 175 inv. den 1 jan. 1942 upphört, varför folkmängden i själva verket ökats med endast 3 833 personer. Folkökningen för köpingar och municipalsamhällen sammanslagna uppgår alltså till 4 566 och folkminskningen för den övriga landsbygden till 3 918. Den största köpingen var vid årsskiftet 1941/42 Sandviken, med 14 076 inv., och det största municipalsamhället Kiruna, med 10 775 inv.

Ett slags mellanställning mellan egentliga landskommuner och köpingar synes intagas av kommunerna Fiskebäckskil, Grundsund, Karlsborg, Degerfors (Örebro l.) och Domnarvet, för vilkas *hela* områden en eller flera stadsstadgor äro gällande, utan att de åtnjuta köpingsrättigheter; de äro ej heller att anse som municipalsamhällen. Dessa kommuners sammanlagda folkmängd, ej ingående i ovan anförda beräkningar, utgjorde vid årsskiftet 1941/42 26 561 personer.

Folkmängden i städer med egen jurisdiktion utgjorde den 1 januari 1942 2 143 967 personer och i rikets domsagor 4 262 507.

Rikets folkmängd av *mankön* har under år 1941 ökats från 3 160 128 till 3 180 535 och av *kvinnkön* från 3 211 304 till 3 225 939. På varje tusental män kommo således vid årets början 1 016 kvinnor och vid dess slut 1 014. Sedan den svenska befolkningsstatistikens begynnelse har kvinnöknetts relativa övertalighet aldrig varit så ringa som under det sista årtiondet. Efter år 1893, då det kvinnliga överskottet utgjorde 64 ‰, har det, frånsett obetydliga höjningar under enstaka år, befunnit sig i sjunkande. Fr. o. m. 1919 råder å landsbygden överskott av män, och detta gäller fr. o. m. 1934 även landsbygden inom varje län. Enligt folkmängdsfördelningen vid slutet av år 1941 kommo på 1 000 män för hela landsbygden 946 kvinnor, för städerna 1 138 kvinnor. Enligt 1930 och 1935 års folkräkningar voro motsvarande tal 973 och 1 170 resp. 956 och 1 164. Särskilt för landsbygden är alltså nedgången i proportionen mellan kvinnor och män påfallande. En relativt taget stor övertalighet av kvinnor över män är å andra sidan sett alltjämt utmärkande för de stora städerna, särskilt Stockholm, ehuru densamma under de senaste åren visat något sjunkande tendens.

Beträffande de viktigaste posterna i *folkmängdens förändringar* lämnas i tab. A absoluta och relativa tal för de senaste tio åren. Siffrorna för de två sista åren äro preliminära, med undantag dock för emigranter och immigranter. Förändringarna länsvis under år 1941 meddelas i absoluta tal i den såsom bihang intagna tabellen (sid. 43) och i relativa tal i tab. B. Kvartalsuppgifter (rikssiffror) beträffande ingångna äktenskap, levande födda och döda ha, i likhet med föregående år, meddelats i den som bihang intagna tabellen.

Antalet *ingångna äktenskap* visar för år 1941 en mindre nedgång jämfört med de tre närmast föregående åren, men är alltjämt relativt taget högt. Jämföras giftermålstalet i tab. B länsvis för åren 1931/35 och 1941, finner man, att samtliga län uppvisa stegring; jämförelsen mellan åren 1940 och 1941 visar, att giftermålstalet sjunkit för sexton län. Giftermålstalet är,

Tab. A. Folkmängdens förändringar, åren 1932—1941.

Å r	Ingångna äkten- skap	Levande födda	Döda	Födelse- överskott	Emi- granter	Immi- granter	Netto- immigra- tion
<i>Absoluta tal.</i>							
1932	41 673	89 779	71 459	18 320	2 117	8 990	6 873
1933	43 437	85 020	69 607	15 413	2 417	7 256	4 839
1934	48 095	85 092	69 921	15 171	2 400	5 707	3 307
1935	51 306	85 906	72 813	13 093	2 454	5 412	2 958
1936	53 276	88 988	74 836	14 102	2 371	4 679	2 308
1937	55 806	90 373	75 392	14 981	2 289	4 470	2 181
1938	58 130	93 946	72 693	21 253	2 062	5 756	3 694
1939	61 373	97 380	72 876	24 504	3 580	7 178	3 598
1940	58 056	95 457	72 584	22 873	3 102	6 784	3 682
1941	56 954	99 386	71 774	27 612	1 101	4 254	3 153
<i>På 1 000 av medelfolk- mängden.</i>							
1932	6·75	14·54	11·57	2·97	0·34	1·46	1·12
1933	7·00	13·71	11·23	2·48	0·39	1·17	0·78
1934	7·73	13·68	11·24	2·44	0·39	0·92	0·53
1935	8·22	13·76	11·67	2·09	0·39	0·87	0·48
1936	8·51	14·21	11·96	2·25	0·38	0·75	0·37
1937	8·86	14·40	12·01	2·39	0·36	0·71	0·35
1938	9·23	14·92	11·54	3·38	0·33	0·91	0·58
1939	9·70	15·89	11·52	3·87	0·57	1·13	0·56
1940	9·13	15·02	11·42	3·60	0·49	1·07	0·58
1941	8·91	15·56	11·23	4·33	0·17	0·67	0·50

såsom tabellen visar, avsevärt högre för städerna än för landsbygden. Stockholms stad intager i detta hänseende den avgjort främsta platsen.

Såsom tab. A visar, företer antalet *levande födda* för senare år en ökningehuru relativt taget rätt oväsentlig. Redogörelseårets födelsetal, 15·56 ‰, utgör det högsta efter år 1928, men är lägre än för femårsperioden 1926/30, för vilken födelsetalet utgjorde i genomsnitt 15·91 ‰.

Jämföras födelsetalen i tab. B länsvis för åren 1931/35 och 1941, finner man, att desamma stigit för Stockholms stad och tjuogoett län. Stockholms stad och aderton län visa stegring av födelsetalet från 1940 till 1941. Det lägsta födelsetalet har Värmlands län, det högsta Norrbottens län.

Födelsetalet har såväl under femårsperioden 1931/35 som under vart och ett av de följande fem åren varit högre för landsbygden än för städerna, men har under redogörelseåret tvärtom varit något högre för städerna än för landsbygden. Ännu på 1880-talet var födelsetalet lägre på landsbygden än i städerna, under de två följande årtiondena var det ungefär detsamma för båda, men därefter har städernas födelsetal alltjämt hållit sig lägre än landsbygdens, med undantag,

Tab. B. Ingångna äktenskap, levande födda, döda samt födelseöverskott på 1 000 av medelfolkmängden, åren 1931—1935, 1940 och 1941.

L a n	Ingångna äktenskap			Levande födda			Döda			Födelseöverskott		
	1931/ 35	1940	1941	1931/ 35	1940	1941	1931/ 35	1940	1941	1931/ 35	1940	1941
Stockholms stad	10·68	14·12	13·68	10·52	13·45	15·50	11·08	10·67	10·40	-0·56	2·78	5·10
Stockholms län	6·71	8·75	8·45	12·69	14·65	15·25	11·18	11·02	11·09	1·51	3·63	4·16
Uppsala län	6·92	8·67	8·00	13·35	14·80	14·54	11·94	11·79	11·61	1·41	3·01	2·93
Södermanlands län	6·84	8·48	8·17	12·68	14·28	14·78	12·04	11·18	11·05	0·64	3·10	3·68
Östergötlands län	7·17	8·13	9·28	13·60	14·53	15·41	11·55	11·88	11·51	2·05	2·70	3·90
Jönköpings län	6·72	7·50	7·78	13·97	14·72	15·17	11·60	11·40	10·51	2·37	3·32	4·66
Kronobergs län	6·22	7·66	7·05	14·17	14·04	13·84	12·58	12·04	12·55	1·59	2·00	1·29
Kalmar län	6·95	7·37	7·76	15·00	15·24	15·56	12·63	12·58	12·33	2·37	2·71	3·23
Gotlands län	7·05	8·15	8·53	16·31	18·28	18·47	14·04	14·44	12·54	2·27	3·84	5·93
Blekinge län	7·10	7·74	8·14	16·07	16·89	16·18	12·31	11·74	11·95	3·76	4·65	4·18
Kristianstads län	6·36	7·23	7·45	15·58	15·54	15·75	11·60	11·84	11·31	3·98	3·70	4·44
Malmöhus län	7·59	9·13	8·84	13·46	14·86	15·07	10·90	11·01	10·92	2·56	3·85	4·15
Hallands län	6·58	7·22	7·88	14·40	14·80	14·78	11·63	11·86	10·97	2·77	3·44	3·76
Göteborgs och Bohus län	8·01	10·43	9·81	13·20	14·62	14·26	10·95	10·88	10·73	2·25	3·74	3·53
Älvsborgs län	6·83	8·17	7·93	13·69	14·13	13·93	11·82	10·95	11·43	1·87	3·18	2·50
Skaraborgs län	6·20	7·56	7·42	14·01	14·22	14·61	12·66	12·74	13·37	1·35	1·48	1·24
Värmlands län	6·85	8·57	7·79	13·82	13·31	13·54	11·97	12·39	12·51	1·85	0·92	1·03
Örebro län	7·01	9·81	9·58	10·31	14·92	15·10	11·75	11·52	11·93	-0·94	3·40	3·17
Västmanlands län	7·16	9·47	8·54	12·92	14·76	15·69	11·98	10·63	10·41	0·94	4·13	5·28
Kopparbergs län	6·70	9·49	8·85	12·73	13·65	15·10	11·89	12·13	11·37	0·84	1·52	3·73
Gävleborgs län	6·85	9·60	8·75	14·35	14·17	15·28	11·60	11·59	10·70	2·75	2·58	4·58
Västernorrlands län	7·45	8·54	8·13	16·16	15·92	16·55	11·95	11·94	10·85	4·21	3·98	5·70
Jämtlands län	6·08	9·25	8·00	15·85	16·21	17·64	11·12	11·39	11·39	4·73	4·82	6·25
Västerbottens län	7·70	8·31	8·58	20·16	19·10	19·30	11·17	10·23	10·43	8·99	8·87	8·87
Norrbottnens län	7·64	8·39	8·84	22·94	22·39	23·42	11·78	10·60	10·53	11·16	11·79	12·89
Hela riket	7·34	9·13	8·91	14·10	15·02	15·56	11·64	11·42	11·23	2·46	3·60	4·33
Därav: landsbygd	6·44	7·53	7·33	15·19	15·18	15·48	12·04	11·94	11·87	3·15	3·24	3·61
städer	9·13	11·38	11·54	11·92	14·75	15·68	10·85	10·54	10·18	1·07	4·21	5·50

som sagt, för det sista året. En tendens till utjämning härutinnan synes göra sig gällande fr. o. m. 1930-talet, såsom framgår därav, att det procenttal, varmed landsbygdens födelsetal överstiger städernas, vilket för femårsperioden 1926/30 utgjorde 32 %, för femårsperioden 1931/35 nedgått till 27 % och för de därpå följande fem åren 1936—1940 i medeltal icke utgjort mera än c:a 12 %.

Beträffande födelserna ha följande uppgifter hämtats från en preliminär sammanräkning för åren 1941 och 1940.

	År 1941				År 1940	
	Levande födda utom äkten-skapet	I % av samtliga levande födda	Död-födda	I % av samtliga födda	Levande födda utom äkten-skapet i % av samtliga	Dödfödda i % av samtliga födda
Landsbygden	6 423	10·41	1 525	2·41	10·99	2·87
Städerna	4 200	11·14	946	2·45	12·41	2·76
Hela riket	10 623	10·69	2 471	2·43	11·51	2·83

Antalet *avlidna* har enligt föreliggande preliminära sammanräkning för redogörelseåret ytterligare något sjunkit och är lägre än under de närmast föregående sex åren. Dödstalet för redogörelseåret, 11·23 på 1 000 av medelfolkmängden, är lika lågt som för åren 1933 och 1934, vilka tidigare företett det lägsta i vårt land förekommande dödstalet.

I jämförelse med femårsperioden 1931/35 visa de i tab. B anförda dödstalen för redogörelseåret en obetydlig nedgång för riket i dess helhet, landsbygden och städerna samt 20 län (inklusive Stockholms stad). Från år 1940 till år 1941 har dödligheten nedgått för riket i dess helhet, landsbygden och städerna samt 16 län (inkl. Stockholms stad). Dödstalet har även för redogörelseåret varit högre för landsbygden än för städerna, vilket varit regel fr. o. m. tioårsperioden 1911/20.

Födelseöverskottet utgör för redogörelseåret 27 612 personer eller på 1 000 av medelfolkmängden 4·33 — mot 2·46 ‰ för femårsperioden 1931/35 och 3·60 ‰ år 1940. Samtliga län visa födelseöverskott, vad såväl städer som landsbygd beträffar.

Den senast i 1939 års berättelse intagna sammanställningen av relativa tal för giftermål, levande födda, döda och överskott av födda i ett antal europeiska länder (tab. C) har på grund av svårigheten att komplettera densamma med aktuella uppgifter liksom i 1940 års berättelse uteslutits.

	Emigranter		Immigranter		Överskott av immigranter	
	1940	1941	1940	1941	1940	1941
Europeiska länder	2 349	736	6 104	3 887	3 755	3 151
Därav: Finland ¹⁾	1 361	138	2 334	1 164	973	1 006
Estland	28	6	218	157	190	151
Lettland	8	1	96	24	98	28
Sovjetunionen	10	.	23	.	13	.
Norge	207	122	1 401	1 046	1 194	924
Danmark	810	177	649	373	339	196
Tyskland (utom Österrike)	252	199	680	672	428	373
Österrike	3	3	53	43	50	40
Tjeckoslovakien	1	93	53	93	52
Polen	1	1	115	120	114	119
Storbritannien och Irland	43	26	111	60	68	34
Frankrike	38	12	92	75	54	68
Schweiz	20	8	21	32	1	24
Italien	25	8	28	29	3	21
Nordamerika (inkl. Mellanamerika)	648	306	615	289	— 33	— 17
Därav: U. S. A.	619	289	544	262	— 75	— 27
Kanada	14	10	68	21	54	11
Sydamerika	38	15	10	21	— 28	6
Afrika	21	6	18	9	— 3	3
Asien	43	33	34	46	— 9	13
Australien (med Nya Zeeland)	3	5	3	2	0	— 3
Summa	3 102	1 101	6 784	4 254	3 682	3 153

¹⁾ I 1940 års siffror för Finland ingå omkring ett 1 000-tal s. k. finlandsfrivilliga, för vilka flyttningsbetyg till utlandet utfärdats, och vilka därför, ehuru oegentligt, i statistiken måst redovisas som utflyttade till resp. inflyttade från utlandet.

En preliminär sammanräkning av *antalet under första levnadsåret avlidna* har för 1941 givit till resultat, att 2 449 avlidit, som varit kyrkoskrivna å landsbygden, motsvarande av 61 679 levande födda 39·7 ‰, och 1 203, som varit kyrkoskrivna i städerna, motsvarande av 37 707 levande födda 31·9 ‰ — motsvarande dödstal för 1940 voro 41·6 respektive 33·2 ‰. För hela riket utgör dödligheten i första levnadsåret för 1941 36·7 ‰ mot 38·6 för 1940.

Under redogörelseåret utgjorde hela antalet *emigranter* 1 101 och hela antalet *immigranter* 4 254 mot 3 102 resp. 6 784 nästföregående år, motsvarande på 1 000 av medelfolkmängden 0·17 resp. 0·49 för emigranterna och 0·67 resp. 1·07 för immigranterna. Antalet emigranter och immigranter länsvis framgår av den såsom bihang till berättelsen intagna översikten av folkmängdens förändringar år 1941. Med avseende på folkbytet med olika europeiska länder och de främmande världsdelarna meddelas å föregående sida en summarisk översikt för de båda senast gångna åren.

Ur församlingsböckerna ha avförts 2 892 s. k. *obefintliga*, medan de från boken över obefintliga till församlingsbok överförda utgjorde 6 485; i likhet med vad fallet varit under senare år, med undantag för år 1937, var sålunda under redogörelseåret de *från* boken över obefintliga överfördas antal större än de *till* samma bok överfördas. Detta överskott har förut rört sig om endast några hundra personer, men har därefter och särskilt för redogörelseåret mycket avsevärt stigit, säkerligen beroende på att de obefintliga enligt gällande bestämmelser måste giva sig till känna för kyrkoskrivning i vanlig ordning, innan de kunna erhålla erforderliga kort för ransoneringen.

Till fortsättning av den såsom bilaga till närmast föregående års berättelse fogade tabellen (Bihang 2), avseende folkökningen eller -minskningen och därpå inverkan inom särskilda kommungrupper, komma siffror för redogörelseåret att meddelas i ett följande års berättelse, så snart härför erforderlig uppdelning av landskommunerna efter yrkes- och agglomerationskaraktär enligt 1940 års folkräkning föreligger.

Tab. 1. Folkmängden inom särskilda administrativa områden den 31 december 1941, enligt indelningen den 1 januari 1942.

[Förs. = församling, kbfd. = kyrkobokföringsdistrikt, m:e = municipalsamhälle.]

1	2	1	2	1	2
Kommuner m. m.	Folk- mängd	Kommuner m. m.	Folk- mängd	Kommuner m. m.	Folk- mängd
1) Stockholms stad.¹⁾ (137·1 km ²)	599 962	Väddö och Häverö skeppslag (8 603 inv.):		Ärlinghundra härad (6 299 inv.):	
<i>därrav inom nedannämnda territorialförsamlingars om- råden:</i>		Häverö	5 064	Alsike	579
<i>Storkyrkoförsamlingens</i>	9 636	Singö	440	Knivsta	1 508
<i>Klara förs.</i>	6 754	Väddö	3 099	Vassunda	491
<i>Kungsholms</i>	32 288	Summa för tingslaget	17 499	Haga	224
<i>S:t Görans</i>	51 897	Summa för domsagan	29 036	S:t Olof och S:t Per	625
<i>Matteus</i>	50 630	b) Mellersta Roslags domsaga. (1 tingslag; 1 141·8 km ²).		<i>därrav i</i>	
<i>Gustav Vasa</i>	22 601	Bro och Vätö skepps- lag (3 426 inv.):		<i>S:t Olofs förs.</i>	402
<i>Adolf Fredriks</i>	15 848	Björkö-Arholma	714	<i>S:t Pers</i>	223
<i>Johannes</i>	20 772	Vätö	1 192	Norrsunda	777
<i>Jakobs</i>	6 652	Roslags-Bro	1 520	Husby-Ärlinghundra	1 112
<i>Engelbrekts</i>	29 848	Lyhundra härad (4 056 inv.):		Odeusala	983
<i>Hedvig Eleonora</i>	21 881	Söderby-Karl	1 453	Seminghundra härad (3 279 inv.):	
<i>Oskars</i>	45 912	Estuna	930	Vidbo	465
<i>Sofa</i>	26 410	Lohärad	785	Skepptuna	555
<i>Katarina</i>	57 090	Malsta	227	Lunda	470
<i>Maria Magdalena</i>	23 031	Husby-Lyhundra	661	Frösunda	643
<i>Högalids</i>	39 936	Frötuna och Länna skeppslag (6 296 inv.):		Orkesta	417
<i>Brännkyrka</i>	40 818	Frötuna	1 210	Markim	358
<i>Enskede</i>	33 975	Rådmanö	1 464	Skänela	371
<i>Bromma</i>	63 983	Blidö	1 376	Vallentuna härad (6 609 inv.):	
2) Stockholms län.		Länna	2 246	Hammarby	2 160
a) Norra Roslags domsaga. (2 tingslag; 1 964·4 km ²).		Sjuhundra härad (4 424 inv.):		Fresta	1 074
1) Frösåkers tingslag (878·7 km ²).		Skederid	658	Vallentuna	1 840
Av Frösåkers härad (hela häradet 10 501 inv.):		Rö	586	Vada	212
Forsmark	705	Rimbo	1 959	Angarn	233
Valö	1 357	<i>därrav i</i>		Osseby-Garn	1 090
Hökhuvud	1 013	<i>Rimbo m:e</i>	666	Summa för domsagan	20 350
Börstäl	2 905	Faaterna	1 221	d) Södra Roslags domsaga. (1 tingslag; 993·6 km ²).	
Gräsö	1 036	Summa för domsagan	18 202	Åkers skeppslag (5 950 inv.):	
Harg	1 964	c) Stockholms läns västra domsaga. (1 tingslag; 1 105·7 km ²).		Värmdö skeppslag (10 573 inv.):	
Östhammars stad	1 266	Långhundra härad (4 163 inv.):		Värmdö	2 564
Öregrunds stad	1 291	Kårsta	765	<i>därrav i</i>	
Summa för tingslaget	11 537	Närtuna	684	<i>Värmdö förs.</i>	2 257
2) Väddö och Nordinghundra tingslag (1 085·7 km ²).		Gottröra	566	<i>Vaxholms förs., del av⁶⁾</i>	307
Av Frösåkers härad:		Husby-Långhundra	938	Möja	659
Edebo	1 521	Östuna	558	Djurö	1 202
Nordinghundra härad (7 375 inv.):		Lagga	652	Ingarö	702
Bladåker	606			Gnstavsberg	2 400
Faringe	667			Bo	3 046
Almunge	2 372				
Knntby	1 284				
Edsbro	1 301				
Ununge	1 145				

10 TAB. 1 (forts.). FOLKMÄNGD 1941. — 2) STOCKHOLMS L. (forts.). — 3) UPPSALA LÄN.

1		2		1		2		1		2	
Kommuner m. m.		Folk-mängd		Kommuner m. m.		Folk-mängd		Kommuner m. m.		Folk-mängd	
Danderyds skeppslag (44 991 inv.):				Huddinge		14 589		3) Uppsala län.			
Östra Ryd		711		därav i				a) Uppsala läns södra domsaga. (2 tingslag; 2 379·8 km ²).			
Solna		28 596		Stuvsta m:e		4 393		(2 tingslag; 2 379·8 km ²).			
därav i				Hörningsnäs villastads m:e		250		1) Trögds tingslag (1 171·8 km ²).			
Hagalunds m:e		9 122		Huddinge m:e		1 078		Bro härad			
Nya Huvudsta "		2 509		Fullersta "		2 391		(2 584 inv.):			
Lilla Alby "		1 230		Snättringe "		1 229		Bro och Låssa		1 276	
Råsunda "		9 722		Segeltorps " 11)		1 983		därav i			
Stocksunds köping ^{a)} 10)		3 800		Botkyrka		5 387		Bro förs.		776	
Danderyd ^{b)} 10)		5 524		därav i				Låssa "		509	
därav i				Botkyrka köfd		3 028		Stockholms-Näs		752	
Enebybergs villastads m:e .		1 321		Tumba köfd		2 359		Västra Ryd		556	
Täby		6 360		varav i				Håbo härad (4 031 inv.):			
därav i				Tumba m:e		979		Håbo-Tibble			
Täby m:e		1 236		Salem		2 096		Håttuna			
Djursholms stad^{b)}		6 172		därav i				Häggeby			
Lidingö stad		11 339		Rönninge m:e		1 297		Skokloster			
Summa för domsagan		79 025		Grödinge		1 679		Övergran			
e) Sollentuna och Färentuna				Öknebo härad				Yttergran			
domsaga.				(9 314 inv.):				Kalmar			
(1 tingslag; 404·4 km ²).				Östertälje ^{d)}		1 388		Trögds härad (6 327 inv.):			
Sollentuna härad				därav i				Hacksta			
(32 910 inv.):				Igelsta m:e		606		Löt			
Ed		1 490		Västertälje ^{d)}		851		Villberga			
Sollentuna		13 641		Tveta		1 051		därav i			
därav i				Turinge		2 098		Grillby m:e		413	
Norrvikens m:e		1 002		Vårdinge		1 682		Husby-Sjutolft		656	
Järfälla		3 669		Överjärna		1 653		Litalena		811	
Spånga ^{e)}		11 678		därav i				Härkeberga		300	
därav i				Järna m:e		743		Boglösa		544	
Duvbo m:e		1 993		Ytterjärna		591		Lillkyrka		230	
Bromstens "		1 962		Sotholms härad				Åsunda härad (4 650 inv.):			
Solithens "		2 536		(20 567 inv.):				Enköpings-Näs			
Flysta		1 289		Sorunda		2 494		Teda			
Hasselby villastads köp. ^{e)}		2 432		Västerhaninge		2 884		Svinnegarn			
Sundbybergs stad		11 658		Österhaninge		3 167		Tillinge			
Färentuna härad				Tyresö		1 927		Bred			
(6 358 inv.):				Dalarö		714		Sparrsättra			
Lovö		997		därav i				Vårfrukyrka			
Skå		591		Dalarö m:e		493		Lagunda härad (5 494 inv.):			
Sånga		815		Nämdö		171		Långtora			
Hilleshög		442		Ornö		382		Nysätra			
Färentuna		772		Utö		184		Biskopskulla			
Munsö		684		Muskö		869		Förlunda			
Ekerö		1 454		Ösmo ^{e)}		2 338		Giresta			
Adelsö		608		Nynäshamns köping ^{e)} .		5 455		Hjälsta			
Summa för domsagan		50 926		Torö		482		Kulla			
f) Södertörns domsaga.				Summa för domsagan		67 390		Holm			
(1 tingslag; 1 733·6 km ²).				g) Städer.				Fittja			
Svartlösa härad				Södertälje (20·3 km ²) . . .		16 006		Samma för tingslaget			
(37 509 inv.):				Sundbyberg ^{e)}		—		21 086			
Nacka		10 407		Djursholm ^{b)} 3)		6 172					
Saltjöbadens köping		3 351		Lidingö ^{b)}		11 339					
				Vaxholm ^{e)} (6·8 km ²) . . .		2 896					
				Norrtälje (10·5 km ²) . . .		5 271					
				Östhammar ¹⁾		1 266					
				Öregrund ¹⁾		1 291					
				Sigtuna (4·6 km ²)		1 365					
				Stockholms län		290 467					

TAB. 1 (forts.). FOLKMÄNGD 1941. — 3) UPPSALA L. (forts.). — 4) SÖDERMANL. LÄN. 11

1	2	1	2	1	2
Kommuner m. m.	Folk-mängd	Kommuner m. m.	Folk-mängd	Kommuner m. m.	Folk-mängd
2) Tiunda tingslag (1 208·0 km²).		Tegelsmora		Hölebo härad	
Hagunda härad		Osterlövsta		(5 597 inv.):	
(4 321 inv.):		Hällnäs		Västerljung	
Gryta	615	Örbyhus härad		Trosa-Vagnhärad	
Balingsta	458	(23 233 inv.):		Mörkö	
Västeråker	193	Vendel		Höle	
Dalby	426	Tierp¹⁾		Summa för tingslaget	
Ramsta	305	Tierps köping¹⁾		33 457	
Hagby	384	Söderfors		2) Daga tingslag (425·1 km²).	
Skoga-Tibble	608	Tolfta		Daga härad:	
Åland	339	Västland		Frustuna	
Järlåsa	993	Älvkarleby		därrav t	
Ulleråkers härad		Älvkarleby förs.		Gnesta ms.	
(8 415 inv.):		Skutskärs förs.		Kattnäs	
Bondkyrka ²⁾	5 704	Summa för domsagan		Björnlunda	
Uppsala-Näs	350	48 648		Gryt	
Vänge	775	c) Städer.		Gåsinge-Dillnäs	
Läby	184	Uppsala (16·1 km²)		Summa	
Börje	736	Enköping (11·8 km²)		7 983	
Jumkil	666	Uppsala län		Summa för domsagan	
Bälinge härad		138 525		41 440	
(3 112 inv.):		4) Södermanlands län.		b) Livgedingets domsaga.	
Åkerby	289	a) Nyköpings domsaga.		(2 tingslag; 1 783·7 km²).	
Bälinge	1 805	(2 tingslag; 2 342·7 km²).		1) Åkers och Selebo	
Skuttunge	1 018	1) Jönåkers, Rönö och Hölebo		tingslag (796·9 km²).	
Vaksala härad		Jönköpings härad		Selebo härad	
(4 375 inv.):		(18 541 inv.):		(5 955 inv.):	
Gamla Uppsala	2 035	Tuna		Taxinge	
Vaksala	1 287	Lunda		Känbo	
Denmark	1 053	Kila		Ytterenhörna	
Rasbo härad		Björkvik		Överenhörna	
(3 184 inv.):		Halla		Toresund	
Fuþbo	964	Nykyrka		Ytterselö	
Rasbo	1 577	Stigtomta		Överselö	
Rasbokil	643	Bärbo		Aspö	
Summa för tingslaget	23 407	Bergshammar		Åkers härad	
Summa för domsagan	44 498	Tunsberg		(7 503 inv.):	
b) Uppsala läns norra domsaga.		Nikolai³⁾		Helgarö	
(1 tingslag; 2 725·6 km²).		därrav t		Fogdö	
Norunda härad		Nikolai köpd.		Vansö	
(5 917 inv.):		Oxelösunds köpd. o. m.s.		Härad	
Björklinge	1 685	Rönö härad		Strängnäs landskommun	
Viksta	958	(9 319 inv.):		Åker	
Tensta	1 300	Svärta		Länna	
Lena	984	Helgona		Summa för tingslaget	
Arentuna	990	Råby-Rönö		13 458	
Olands härad		Runtuna		2) Rekarne tingslag (986·8 km²).	
(19 498 inv.):		Lid		Österrekarne härad	
Stavby	812	Ripsa		(10 926 inv.):	
Tuna	1 096	Ludgo		Näsulita	
Ekaby	921	Spelvik		Husby-Rekarne	
Skäffhammar	1 297	Bogsta		Stenkvista	
Ålanda	2 776	Sättersta		Arla	
Morkarla	752	Tystberga		Barva	
Dannemora	1 068	Bälinge		Jäder	
Film	2 688	Lästringe		Kjula	
		Torsåker		Hammarby	

12 TAB. 1 (forts.). FOLKMÄNGD 1941. — 4) SÖDERM. L. (forts.). — 5) ÖSTERGÖTLANDS LÄN.

1	2	1	2	1	2
Kommuner m. m.	Folk- mängd	Kommuner m. m.	Folk- mängd	Kommuner m. m.	Folk- mängd
Sundby	396	d) Städer.		Östkind's härad	
Vallby	445	Nyköping (17·0 km ²) .	13 726	(5 375 inv.):	
Västerekarne härad		därav i		Kvarsebo	735
(8 021 inv.):		Västra förs.	7 603	Östra Stenby	733
Torshälla landskommun	2 433	Östra "	6 123	Östra Husby	1 445
Tumbo	1 034	Katrineholm ²)	10 937	Häradshammar	1 134
Råby-Rekarne	284	Eskilstuna (88·4 km ²) .	41 176	Jonsberg	1 328
Gillberga	940	därav i		Björkekind's härad	
Lista	699	Fors förs.	18 393	(3 561 inv.):	
Oja	1 292	Klosters "	22 873	Rönö	551
Västermo	1 339	Torshälla (5·5 km ²) . .	2 039	Östra Ny	722
Summa för tingslaget	18 947	Strängnäs (18·9 km ²) .	5 444	Å	379
Summa för domsagan	32 405	Mariefred (14·6 km ²) .	1 505	Kuddby	992
		Trosa (3·8 km ²)	1 045	Konungsund	383
		Södermanlands län	193 066	Täby	534
c) Oppunda och Villåttings domsaga.		5) Östergötlands län.		Summa för tingslaget	22 951
(2 tingslag; 1 962·9 km ²).		a) Bråbygdens och Finspångs läns domsaga.		Summa för domsagan	49 186
1) Villåttinge tingslag (580·9 km ²).		(2 tingslag; 2 698·8 km ²)		b) Hammarkinds, Stegeborgs och Skärkinds domsaga.	
Villåttinge härad:		1) Finspångs läns tingslag (1 591·2 km ²).		(1 tingslag; 1 293·7 km ²).	
Dunker	1 488	Finspångs läns härad:		Hammarkinds härad	
Lilla Malma ¹⁾	1 060	Godegård	2 052	(16 476 inv.):	
Malmköpings köping ¹⁾ .	1 318	Tjällmo	2 273	Västra Husby	793
Hyltinge	1 581	Hällestad	4 312	Drothem	1 392
därav i		Vånga	2 083	Skönberga	972
Sparreholms m:e	689	Finspångs köping ²⁾ . .	11 363	Mogata	991
Helgesta	1 106	därav i		Börum	302
Årdala	801	Finspångs kbfd.	7 628	Skällvik	871
Förssa	500	Ristings kbfd.	3 735	S:t Anna	1 548
Flen	3 757	Regna	1 310	Gryt	2 073
därav i		Skedevi	2 842	Valdemarsviks köping	2 833
Flens m:e	3 068	Summa för tingslaget	26 235	Ringarum	4 701
Mellösa	3 604			därav i	
Summa	15 215	2) Bråbygdens tingslag		Gusums kbfd.	2 572
2) Oppunda tingslag (1 382·0 km ²).		(1 107·6 km ²).		Skärkinds härad	
Oppunda härad		Bråbo härad		(4 374 inv.):	
(28 134 inv.):		(5 071 inv.):		Yxnerum	606
Julita	2 586	Simonstorp	684	Östra Ryd	1 445
Floda	2 996	Kvillinge	4 387	Gårdeby	391
Sköldinge	3 161	Memmings härad		Skärkind	1 297
därav i		(4 464 inv.):		Gistad	635
Valla m:e	997	Kullerstad	2 705	Summa för domsagan	20 850
Vadsbro	729	Kimstad	1 759	c) Linköpings domsaga.	
Blacksta	450	Lösings härad		(1 tingslag; 1 553·7 km ²).	
Husby-Oppunda	828	(4 480 inv.):		Åkerbo härad	
Vrena	674	Tingstad	463	(2 770 inv.):	
Bettna	1 577	Furingstad	374	Lillkyrka	121
Lerbo	894	Styrstad	698	Östra Skrukeby	329
Stora Malm ²⁾	2 244	Dagsberg	763	Törnevalle	795
Östra Vingåker	1 850	Krokek	2 182	Östra Harg	405
Västra Vingåker	8 774	därav i		Rystad	1 120
därav i		Kolmårdens m:e	426	Bankekind's härad	
Vingåkers m:e	1 848			(11 734 inv.):	
Österåker	1 371			Vårdsberg	782
Katrineholms stad²⁾	10 937				
Summa för tingslaget	39 071				
Summa för domsagan	54 286				

1	2	1	2	1	2
Kommuner m. m.	Folk- mängd	Kommuner m. m.	Folk- mängd	Kommuner m. m.	Folk- mängd
Aakeby	539	Varv ²⁾	613	Viby	1 044
Örtomta	1 072	Styra ²⁾	288	Herrberga	349
Bankekind	964	Västra Stenby	1 020	Normlösa	612
Grebo	933	Hagebyhöga	491	Västerlösa	884
Värna	612	Fivelstad	712	<i>Mjölby stad</i>	6 189
Björnsäter	1 362	Orlunda	400	<i>Skänninge stad</i>	1 795
Åtvid	5 470	<i>Dals härad</i> (3 846 inv.):		Summa för domsagan	
<i>därav i</i> <i>Åtvidabergs m.e.</i>	3 519	Strå	459	<i>f) Kinda och Ydre domsaga.</i> (2 tingslag; 1 895·2 km ²).	
<i>Hanekinds härad</i> (7 284 inv.):		S:t Per	568	1) <i>Kinda tingslag</i> (1 221·3 km ²).	
Vist	1 491	Näsja	230	<i>Kinda härad:</i>	
Landeryd	1 402	Örberga	548	Vårdnäs	1 737
Skeda	1 272	Herrestad	358	Tjärstad	2 019
Slaka	799	Källstad	208	Kättilstad	1 300
Kärna	1 774	Rogslösa	1 080	Hägerstad	525
Kaga	516	Väversunda	400	Oppeby	1 073
<i>Gullbergs härad</i> (6 351 inv.):		Summa för domsagan		29 515	
Vreta kloster	3 116	<i>e) Folkungabygdens domsaga.</i> (1 tingslag; 1 522·3 km ²).			
Stjärnorp	1 038	<i>Lysings härad</i> (3 709 inv.):			
Ljung	1 321	Västra Tollstad	856	Summa	
Flistad	585	Ödeshög	2 988	16 568	
Björkeberg	296	<i>därav i</i> <i>Ödeshögs m.e.</i>	1 370	2) <i>Ydre tingslag</i> (673·9 km ²).	
<i>Valkebo härad</i> (6 714 inv.):		Stora Åby	1 698	<i>Ydre härad:</i>	
Ledberg	479	Trehörna	711	Norra Vi	825
Rappestad	598	Rök	800	Sund	1 491
Sjögestad	657	Heda	686	Asby	1 317
Vikingstad	1 112	Svanhals	771	Torpa	1 177
Gammalkil	1 018	Kumla	199	Västra Ryd	1 364
Nykil	1 636	<i>Göstrings härad</i> (12 971 inv.):			
Ulrika	1 214	Appuna	330	Svinhult	670
Summa för domsagan	34 853	Hov	592	Summa	6 844
<i>d) Aska, Dals och Bobergs</i> <i>domsaga.</i> (1 tingslag; 770·1 km ²).		Bjälbo	575	Summa för domsagan	23 412
<i>Bobergs härad</i> (8 266 inv.):		Allhelgona	761	<i>g) Städer.</i>	
Klockrike	961	Järstad	301	Linköping (60·7 km ²)	41 129
Brunneby	1 733	Högbý	1 008	<i>därav i</i> <i>Linköpings domkyrkoförs.</i>	30 042
<i>därav i</i> <i>Bovensbergs m.e. del av b)</i>	970	Hogstad	661	<i>S:t Lars förs.</i>	11 087
Kristberg	1 953	Väderstad	1 151	Norrköping (160·1 km ²)	71 150
<i>därav i</i> <i>Bovensbergs m.e. del av b)</i>	179	Rinna	952	<i>därav i</i> <i>S:t Olaf förs.</i>	23 525
Ekebyborna	625	Ekeby	4 134	<i>Hedvigs</i> "	11 772
Lönsås	610	<i>därav i</i> <i>Norra kbfd.</i>	968	<i>Matteus</i> "	11 644
Ålvestad	672	<i>Södra kbfd.</i>	3 166	<i>Östra Eneby</i> "	14 570
Skeppsås	366	<i>vurav i</i> <i>Bozholms m.e. 3)</i>	2 394	<i>S:t Johannes</i> "	5 096
Vallerstad	541	Åsbo	1 319	<i>Borgs</i> "	4 543
Fornåsa	805	Blåvik	323	Söderköping (4·7 km ²)	2 769
<i>Aska härad</i> (17 403 inv.):		Malexander	864	Motala ⁴⁾ (7·9 km ²)	7 945
Västra Ny	1 356	<i>Vifolka härad</i> (6 546 inv.):			
Motala landskommun ⁴⁾	11 081	Västra Harg	1 286	Vadstena (6·0 km ²)	2 955
Vinnerstad	1 182	Östra Tollstad	861	Skänninge ⁶⁾	1 795
Ask	260	Sya	591	Mjölby ¹⁾	6 139
		Veta	919	Östergötlands län	819 974

1		2		1		2	
Kommuner m. m.	Folk- mängd	Kommuner m. m.	Folk- mängd	Kommuner m. m.	Folk- mängd	Kommuner m. m.	Folk- mängd
6) Jönköpings län.							
a) Norra och Södra Vedbo domsaga.							
(2 tingslag; 1 862·2 km ²).							
1) Södra Vedbo tingslag (942·6 km ²).							
<i>Södra Vedbo härad</i> (13 661 inv.):							
Mariannelunds köping ¹⁾	1 459	Forserum	2 105	Kulltorp	1 395		
Hässleby ¹⁾	968	<i>därrav t</i>		Gnosjö	1 664		
Ingatorp	2 262	<i>Forserums m.s.</i>	1 223	Summa	32 441		
Bellö	385	Öggestorp	442				
Edshult	582	Hakarp	2 099				
Hult	1 079	Rogberga	1 721				
Mellby	603	Barnarp	3 524				
Höreda	1 452	Mänsarp	2 314				
Eksjö landskommun	1 069	Sandseryd	1 704				
Norra Solberga	2 282	Järestorp	574				
Flisby	1 520	Bankeryd	1 951				
<i>Eksjö stad</i>	7 540	<i>Mo härad</i> (5 888 inv.):					
Summa för tingslaget	21 201	Bottunaryd	1 013				
				2) Östbo tingslag (1 541·2 km ²).			
				<i>Östbo härad</i> (20 508 inv.):			
2) Norra Vedbo tingslag (919·6 km ²).							
<i>Norra Vedbo härad</i> (13 460 inv.):							
Askeryd	932	Mulseryd	618	Kärda	729		
Bredestad	1 241	Angerdshestra	442	Hånger	607		
<i>därrav t</i>		Bondstorp	366	Värnamo landskommun ⁶⁾	3 157		
<i>Aneby m.s., del av²⁾</i>	934	Stengårdshult	376	Tännö	344		
Bälaryd	813	Norra Unnaryd	476	Voxtorp	1 281		
<i>därrav t</i>		Öreryd	313	Rydaholm	3 296		
<i>Aneby m.s., del av²⁾</i>	96	Norra Hestra	670	Gällaryd	1 116		
Lommaryd	1 480	Valdhult	167	Fryele	944		
Haurida	333	Åsenhöga	969	Hagshult	493		
Vireda	851	Källeryd	478	Kävsjö	1 002		
Marbäck	660	<i>Huskvarna stad</i>	9 578	Åker	1 264		
Frinnaryd	896	<i>Nässjö</i>	10 359	Tofteryd	2 673		
Linderås	1 531	<i>Gränna</i>	1 318	<i>därrav t</i>			
Säby ³⁾	3 496	Summa för domsagan	55 485	<i>Stillingaryds m.s.</i>	1 657		
Adelöv	1 177			Byarum	3 602		
<i>Tranås stad⁴⁾</i>	7 679	c) Östbo och Västbo domsaga.		<i>därrav t</i>			
Summa för tingslaget	21 139	(2 tingslag; 3 486·0 km ²).		<i>Vaggeryds m.s.</i>	1 613		
Summa för domsagan	42 840	1) Västbo tingslag (1 944·8 km ²).		Värnamo stad ⁵⁾	5 652		
				Summa för tingslaget	26 160		
				Summa för domsagan	58 601		
				d) Njudungs domsaga.			
				(2 tingslag; 3 128·7 km ²).			
b) Tveta, Vista och Mo domsaga.				1) Västra Njudungs			
(1 tingslag; 2 092·7 km ²).				tingslag (1 815·4 km ²).			
<i>Vista härad</i> (6 368 inv.):				<i>Västra härad:</i>			
Gränna landskommun	2 132	Anderstorp	3 399	Ödestugu	669		
Visingsö	1 067	<i>därrav t</i>		Malmbäck	2 169		
Ölmstad	1 166	<i>Gyllenfors m.s.</i>	1 311	Almesåkra	440		
Skärstad	2 003	Bäraryd	2 875	Bringetofta	1 062		
<i>Tveta härad</i> (21 974 inv.):		<i>därrav t</i>		Hylletofta	498		
Svarttorp	752	<i>Gislaveds m.s.</i>	2 324	Svenarum	1 464		
Lekeryd	914	Våthult	434	Vrigstad	1 441		
Järnsnäs	787	Bösebo	237	Nydala	957		
Barkeryd	1 473	Villstad	3 163	Hjälmseryd	2 733		
Nässjö landskommun ⁴⁾	1 614	Burseryd	1 328	Stockaryd	1 510		
				Sandvik	119		
				Gryteryd	346		
				Södra Hestra	1 256		
				Långaryd	3 278		
				Färgaryd	2 387		
				Femsjö	486		
				Norra Ljunga	1 235		
				<i>därrav t</i>			
				<i>Sävsjö m.s., del av⁷⁾</i>	648		
				Vallsjö	2 291		
				<i>därrav t</i>			
				<i>Sävsjö m.s., del av⁷⁾</i>	1 583		
				Norra Sandsjö ⁸⁾	1 992		
				Bodaforss köping ⁹⁾	2 024		
				Fröderyd	921		
				Bäckaby	686		
				Ramkvilla	1 062		
				Södra Solberga	566		
				Summa	25 651		

TAB. 1 (forts.). FOLKMÄNGD 1941. — 6) JÖNK. L. (forts.). — 7) KRONOB. L. 15

1	2	1	2	1	2
Kommuner m. m.	Folk- mängd	Kommuner m. m.	Folk- mängd	Kommuner m. m.	Folk- mängd
2) Östra Njudungs tingslag (1 313·8 km²).		Drev	313	Tolg	1 100
Östra härad		Dädesjö	1 223	Asa	986
(19 846 inv.):		Herråkra	323	Aneboda	972
Korsberga	1 456	Lenhovda	2 207	Berg	1 027
Lemnhult	471	<i>därav i</i>		Ormesberga	339
Nåshult	832	<i>Lenhovda m:e</i>	989	Summa för domsagan	22 159
Stenberg	551	Alghult	4 316		
Skirö	655	Hälleberga	2 298	c) Västra Värends domsaga.	
Nye	827	Ekeberga	1 619	(1 tingslag; 1 448·9 km ²).	
Bäckседа	950	Algutsboda	4 000	Allbo härad:	
Näsby	510	Summa	23 975	Ör	549
Myresjö	850	2) Konga tingslag		Härlöv	182
Lannaskede	1 466	(1 487·8 km ²).		Moheda	2 346
Nävelsjö	826	Konga härad:		Slätthög	1 353
Björkö	1 470	Långasjö	1 759	Mistelås	476
Vetlanda landskommun ⁸⁾	2 768	Ljunder	2 026	Kvenneberga	368
Skede	1 191	Almeboda	2 468	Hjortsberga	1 068
Alseda	2 027	Linneryd	2 231	Lekaryd	515
Ökna	1 173	Hovmantorp ⁹⁾	1 799	Aringsås	3 426
Karlstorp	1 070	<i>därav i</i>		<i>Alvesta m:e</i>	2 833
Kråkshult	753	<i>Hovmantorps m:e</i>	994	Blädinge	834
Vetlanda stad⁸⁾	4 275	Lessebo köping ⁹⁾	2 198	Vislanda	2 370
Summa för tingslaget	24 121	Furuby	769	<i>därav i</i>	
Summa för domsagan	49 772	Hemmesjö ¹⁾	779	<i>Vislanda m:e</i>	729
		Tegnaby ¹⁾	581	Skatelöv, del av ²⁾	1 382
e) Städer.		Östra Torsås	1 523	Västra Torsås	2 773
Jönköping (47·3 km ²)	37 069	Uråsa	537	Härlunda	1 221
<i>därav i</i>		Nöbbelö	1 289	Virestad	3 321
<i>Soða förs.</i>	23 294	Väckelsång	1 862	Stenbrohult	2 643
<i>Kristina</i>	9 363	Tingsås ³⁾	1 973	Almhults köping	2 870
<i>Ljungarums</i>	4 412	Tingsryda köping ³⁾	1 020	Summa för domsagan	27 697
Huskvarna ⁵⁾	9 578	Södra Sandsjö	2 300		
Nässjö ⁴⁾	10 359	Summa	25 064	d) Sunnerbo domsaga.	
Värnamo ⁶⁾	5 652	Summa för domsagan	49 039	(1 tingslag; 2 536·3 km ²).	
Vetlanda ⁸⁾	4 275			Sunnerbo härad	
Eksjö ¹⁰⁾	7 540	b) Mellersta Värends domsaga.		(31 308 inv.):	
Tranås ⁹⁾	7 679	(1 tingslag; 1 258·4 km ²).		Göteryd	2 151
Gränna ⁵⁾	1 318	Kinnevalds härad		Pjätteryd	1 225
Jönköpings län	243 267	(14 620 inv.):		Agunnaryd	1 258
		Almunderyd	3 529	Södra Ljunga	1 347
7) Kronobergs län.		<i>därav i</i>		Hanneda	1 258
a) Östra Värends domsaga.		<i>Ryds m:e</i>	687	Kånna	675
(2 tingslag; 3 594·6 km ²).		Urshult	3 643	Tutaryd	326
1) Uppvidinge tingslag		Jät	655	Ryssby	2 168
(2 107·3 km ²).		Kalvsvik	954	Berga	2 721
Uppvidinge härad:		Tävelsås	848	Dörarp	404
Åseda	3 473	Dänningelanda	241	Vittaryd	404
<i>därav i</i>		Skatelöv, del av ²⁾	729	Angelstad	1 133
<i>Åseda m:e</i>	1 129	Vederslöv	860	Odensjö	669
Nottebäck med Gran- hult ⁷⁾	2 590	Öja	1 338	Lidhult	1 114
Sjöås	1 238	Bergunda	941	<i>därav i</i>	
Hornaryd	376	Öjaby	882	<i>Lidhults m:e</i>	438
		Norrvidinge härad		Vrå	863
		(7 539 inv.):		Torpa	972
		Gårdsby	1 182	Annerstad	1 029
		Söraby	1 147	Nöttja	514
		Tjareda	786	Hinneryd	1 861
				Traryd	3 499
				<i>därav i</i>	
				<i>Strömsnäs bruks m:e</i>	1 254

1	2	1	2	1	2
Kommuner m. m.	Folk- mängd	Kommuner m. m.	Folk- mängd	Kommuner m. m.	Folk- mängd
Hallaryd	1 271	<i>Tunäläns härad</i>		Kristvalla	1 055
Markaryd ⁶⁾	3 276	(10 035 inv.):		Åby	1 919
Markaryds köping ⁶⁾	1 170	Tuna	2 416	Förlösa	1 177
<i>Ljungby stad</i>	5 402	Misterhult ⁷⁾	3 929	Kläckeberga	920
Summa för domsagan	36 710	Figeholms köping ²⁾	759	Dörby	1 291
e) Städer.		Kristdala	2 931	Summa	10 895
Växjö (68·6 km ²)	15 831	Summa för domsagan	24 854	Summa för domsagan	25 057
Ljungby ⁴⁾	5 402	c) Aspelands och Handbörds domsaga.		e) Södra Møre domsaga.	
Kronobergs län	151 436	(1 tingslag; 2 088·8 km ²).		(1 tingslag; 1 721·8 km ²).	
8) Kalmar län.⁹⁾		<i>Aspelands härad</i>		<i>Södra Møre härad</i>	
a) Tjustrs domsaga.		(14 909 inv.):		(33 113 inv.):	
(1 tingslag; 2 455·0 km ²).		Mörlunda	4 036	Hossmo	627
<i>Norra Tjustrs härad</i>		Tveta	646	Ljungby	3 413
(16 452 inv.):		Målilla ³⁾	2 740	S:t Sigfrid	530
Gårdserum	1 798	Gårdveda ⁸⁾	617	Madesjö	4 355
Dalhem	1 155	Lönneberga	2 039	Örsjö	1 176
Ukna ¹⁰⁾	1 816	Järeda	1 209	Vissefjärda ⁹⁾	4 047
Hannäs	1 197	Virserum	3 622	Emmaboda köping ⁶⁾	1 442
Tryserum	1 704	<i>därav i</i>		Oskar	828
Östra Ed	956	<i>Virserums m:e</i>	1 804	Mortorp	1 198
Västra Ed	2 320	<i>Handbörds härad</i>		Karlslunda	1 368
Lofthammar	1 702	(14 716 inv.):		Arby	1 170
Lofta	2 019	Fagerhult	2 142	Hagby	863
Överum	1 785	Fågelfora	1 317	Voxtorp	514
<i>Södra Tjustrs härad</i>		Högsby	5 395	Halltorp	913
(18 779 inv.):		Kräksmåla	1 840	Söderåkra ⁹⁾	3 990
Gamleby	3 084	Långemåla	1 615	<i>därav i</i>	
<i>därav i</i>		Fliseryd	2 407	<i>Norra köfd.</i>	1 655
<i>Gamleby m:e</i>	504	Summa för domsagan	29 625	<i>Södra köfd.</i>	2 335
<i>varav i</i>		d) Norra Møre och Stranda domsaga.		<i>varav i</i>	
<i>Gamleby köping</i>	306	(2 tingslag; 1 376·4 km ²).		<i>Bergkevara m:e</i>	743
Odensvi	1 495	1) <i>Stranda tingslag</i>		<i>Torsås⁹⁾</i>	4 596
Locknevi	1 660	(625·3 km ²).		<i>därav i</i>	
Blackstad	1 110	<i>Stranda härad:</i>		<i>Torsås m:e</i>	589
Hallingeberg	3 277	Döderhult	5 186	Gullabo	2 083
<i>därav i</i>		<i>därav i</i>		<i>Nybro stad</i>	5 567
<i>Norra köfd.</i>	1 549	<i>Påskallaviks köfd.</i>	1 708	Summa för domsagan	38 680
<i>Södra köfd.</i>	1 723	<i>varav i</i>		f) Ölands domsaga.	
Törnesfalla	1 234	<i>Påskallaviks köping</i>	226	(2 tingslag; 1 341·6 km ²).	
Gladhammar	2 191	Mönsterås ⁴⁾	2 455	1) <i>Ölands norra tingslag</i> (674·6 km ²).	
Västrum	1 358	Mönsterås köping ⁴⁾	1 547	<i>Åkerbo härad</i>	
Hjorted	3 370	Ålem	4 974	(5 681 inv.):	
Summa för domsagan	35 231	<i>därav i</i>		Böda	1 521
b) Sevede och Tunäläns domsaga.		<i>Pataholms köping</i>	80	Högby	1 593
(1 tingslag; 1 887·0 km ²).		Summa	14 163	Källa	561
<i>Sevede härad</i>		2) Norra Møre tingslag		Persnäs	1 289
(14 819 inv.):		(751·1 km ²).		Föra	717
Frödinge	1 608	<i>Norra Møre härad:</i>		<i>Slättbo härad</i>	
Djursdala	910	Ryssby	2 590	(2 819 inv.):	
Södra Vi	3 208	Bäckebo	1 943	Alböke	371
Rumskulla	1 355			Köping	1 026
Pelarne	527			Räpplinge	703
Vimmerby landkommun	2 016			Högsrum	719
Vena ¹⁾	2 980				
Hultsfreds köping ¹⁾	2 265				

TAB. 1 (forts.). FOLKMÄNGD 1941. 8) KALM. L. (forts.). — 9) GOTL. L.—10) BLEK. L. 17

1	2	1	2	1	2
Kommuner m. m.	Folk- mängd	Kommuner m. m.	Folk- mängd	Kommuner m. m.	Folk- mängd
<i>Runstens härad</i> (3 475 inv.):		9) Gotlands län.		Atlingbo	236
Löt	539	a) Gotlands norra domsaga. (1 tingslag; 1 747·5 km ²).		Hogrån	330
Egby ¹⁰⁾	189	<i>Gotl. norra härad:</i>		Stenkumla	395
Bredsåtra	465	Färö	1 039	Tofta	473
Gårdslösa	1 063	Bunge	1 526	Eskehem	653
Långlöt	379	Rute	833	Västergarn	233
Runsten	840	Fleringe	395	Sanda	818
<i>Borgholms stad</i> ⁹⁾	2 034	Hall	219	Mästerby	395
Summa för tingslaget	14 009	Hangvar	789	Väte	574
		Lärbro	1 466	Hejde	537
		Hellvi	700	Klinte ²⁾	1 328
		Slite köping ¹⁾	2 076	Fröjel ²⁾	504
		Boge	487	Eksta	532
		Bäl	199	Sproge	275
2) Ölands södra tingslag (667·0 km ²).		Vallstena	351	Silte	298
<i>Algutsrums härad</i> (5 866 inv.):		Källunge	315	Hablingbo	534
Glömminge	690	Hejnum	242	Levide	580
Algutsrum	738	Tingstäde	454	Gerum	160
Torslunda	1 760	Stenkyrka	716	Fardhem	364
Vickleby	658	Lummelunda	351	Linde	379
Resmo	470	Martebo	352	Lojsta	274
Mörbylånga ⁷⁾	962	Väskinde	788	Etelhem	597
Mörbylånga köping ⁷⁾	588	Bro	318	Lye	305
		Lokrume	453	Garde	438
		Fole	460	Alskog	376
<i>Möckleby härad</i> (2 505 inv.):		Ekeby	308	Lau	450
Norra Möckleby	664	Barlingbo	400	När	828
Gårdby	386	Endre	366	Burs	798
Sandby	338	Hejdeby	207	Stånga	680
Stenåsa	455	Follingbo	512	Hemse därav 1	949
Hulterstad	662	Akebäck	163	Hemse m.e.	575
		Roma	839	Alva	482
		Björke	411	Rone	904
<i>Gräsgårds härad</i> (4 361 inv.):		Viklau	211	Eke	207
Kastlösa	774	Guldrups	230	Havdhem	844
Smedby	345	Buttle	287	Näs	338
Södra Möckleby	1 428	Vänge	687	Grötlingbo	552
Segerstad	291	Sjonhem	281	Fide	280
Gräsgård	615	Halla	381	Oja	680
Ventlinge	525	Ganthem	268	Hamra	254
Ås	383	Dalhem	618	Vamlingbo	542
Summa för tingslaget	12 732	Hörsne med Bara	460	Sundre	126
Summa för domsagan	26 741	Gothem	636	Summa för domsagan	21 703
		Norrlanda	289		
		Anga	250	c) Stad.	
		Kräklingbo	383	Visby (36·3 km ²)	12 675
		Åla	299	Gotlands län	58 872
		Ardre	518		
		Gammelgarn	401	10) Blekinge län.⁹⁾	
		Östergarn	562	a) Östra och Medelsta domsaga. (2 tingslag; 1 595·1 km ²).	
g) Städer.		Summa för domsagan	24 494	1) Östra tingslag (629·6 km ²).	
Kalmar (21·7 km ²)	21 587	b) Gotlands södra domsaga. (1 tingslag; 1 356·3 km ²).		<i>Östra härad:</i>	
Nybro ⁵⁾	5 567	<i>Gotl. södra härad:</i>		Kristianopel ³⁾	2 600
Oskarshamn (21·0 km ²)	8 968	Västerhejde	665	därav 1	83
Västervik (24·8 km ²)	12 930	Träkumla	242	Kristianopels köping	2 506
Vimmerby (23·0 km ²)	4 091	Vall	294	Jämjö	2 506
Borgholm ⁸⁾	2 034			Torhamn	2 472
Kalmar län	227 764				

18 TAB. 1 (forts.). FOLKMÄNGD 1941. 10) BLEK. L. (forts.). — 11) KRISTIANSTADS LÄN.

1	2	1	2	1	2
Kommuner m. m.	Folk- mängd	Kommuner m. m.	Folk- mängd	Kommuner m. m.	Folk- mängd
Sturkö	1 738	c) Städer.		Benestad	410
Tjurkö	377	Karlskrona (11·0 km ²) .	30 301	Tryde	1 705
Ramdala	2 438	<i>därrav t</i>		Tomelilla köping	3 058
Lösen	2 776	Stadsförs.	17 920	Sjputstorp	744
Augerum	3 602	<i>K. Amiraltetsförs.</i>	12 381	Onalunda	1 234
<i>därrav t</i>		Ronneby ¹⁾ (4·1 km ²)	5 856	Tranås	893
<i>Augerums förs.</i>	2 672	Karlshamn (15·7 km ²)	10 115	Summa för domsagan	84 412
<i>Flymens förs.</i>	930	Sölvesborg (8·5 km ²)	4 092		
Rådeby	3 904				
Summa	22 413	Blekinge län	145 848		
2) Medelsta tingslag (965·5 km ²).		11) Kristianstads län.		b) Gårds och Albo domsaga.	
Medelstads härad:		a) Ingelstads och Järrestads domsaga.		(1 tingslag; 900·8 km ²).	
Sillhövda	2 001	(1 tingslag; 583·8 km ²).		Albo härad	
Eringsboda	1 878	Järrestads härad		(9 415 inv.):	
Tving	2 648	(9 158 inv.):		Fågeltofta	743
Fridlevstad	2 506	Östra Nöbbelöv	1 046	S:t Olof	1 620
Nästraby	2 369	<i>därrav t</i>		Rörum	703
Aspö	874	Branteviks m.e. del av ¹⁾	483	Södra Mellby	1 551
Hasslö	1 480	<i>därrav t</i>	1 344	<i>därrav t</i>	
Förkärla	575	Simris	1 344	<i>Kvitks m.e. del av ²⁾</i>	413
Listerby	1 844	<i>därrav t</i>		Vitaby	1 518
Hjortsberga	1 143	Branteviks m.e. del av ¹⁾	397	<i>därrav t</i>	
Edestad	816	Järrestad	634	Fitemilla m.e.	274
Ronneby landskommun ¹⁾	8 289	Östra Tommarp	1 259	Eljaröd	461
<i>därrav t</i>		Gladsax	1 200	Andrarum	940
<i>Ronneby köfd.</i>	4 811	<i>därrav t</i>		Brösarp	1 215
<i>Kallinge köfd.</i>	3 478	Baskemilla m.e.	415	Ravlunda	669
Backaryd	2 013	Östra Vemmerlöv	1 034		
Summa	28 436	Stiby	1 315	Gårds härad	
Summa för domsagan	50 849	Vallby	961	(18 732 inv.):	
b) Bräkne och Listers domsaga.		Bolshög	365	Maglehem	946
(2 tingslag; 1 274·2 km ²).				Hörröd	561
1) Bräkne tingslag (634·1 km ²).		Ingelstads härad		Hnaröd	912
Bräkne härad:		(25 254 inv.):		Degeberga	1 367
Öljehult	1 198	Östra Hoby	1 902	Vittakövle	1 010
Bräkne-Hoby	4 640	<i>därrav t</i>		Östra Sönnarslöv	909
Åryd	1 902	Skillinge m.e.	804	Everöd	1 367
Hällaryd	2 625	Borrby	2 452	Lyngsjö	263
Ringamåla	1 378	<i>därrav t</i>		Östra Vram	429
Asarum	7 135	Borrby m.e.	1 067	Västra Vram	2 869
Summa	18 878	Hörup	712	<i>därrav t</i>	
2) Listers tingslag (640·1 km ²).		<i>därrav t</i>		Tollarps m.e.	761
Listers härad:		Löderups m.e. del av ²⁾	182	Linderöd	1 117
Kyrkhult	4 351	Löderup	1 979	Äsphult	808
Jämshög ²⁾	3 798	<i>därrav t</i>		Djurröd	692
Olofströms köping ²⁾	2 818	Löderups m.e. del av ²⁾	393	Träne	1 194
Mörnum	4 131	Valleberga	1 173	Skepparslöv	1 065
Elleholm	322	Ingelstorp	883	Vä	1 588
Gammalstorp	1 950	Glemminge	1 008	Köpinge	1 635
Ysane	1 144	Tosterup	345	Summa för domsagan	28 147
Mjällby	5 646	Bollerup	475		
Sölvesborgs landskomm.	1 092	Hannas	344	c) Villands domsaga.	
Summa	26 252	Hammenhög	1 129	(1 tingslag; 642·1 km ²).	
Summa för domsagan	44 180	Östra Herrestad	480	Villands härad:	
		Östra Ingelstad	545	<i>därrav t</i>	
		Smedstorp	1 754	Åhus ⁴⁾	2 523
		<i>därrav t</i>		Åhus köping ⁴⁾	2 044
		Smedstorps m.e.	425	Rinkaby	928
		Kverrestad	978	Gustav Adolf	816
		Ullstorp	606		
		Öraby	445		

TAB. 1 (forts.). FOLKMÄNGD 1941. — 11) KRISTIANST. L. (forts.). — 12) MALMÖHUS LÄN. 19

1	2	1	2	1	2
Kommuner m. m.	Folk- mängd	Kommuner m. m.	Folk- mängd	Kommuner m. m.	Folk- mängd
Nosaby	2 297	Vankiva ¹⁰⁾	1 270	Kvidinge	2 268
Fjälkinge	1 398	Stoby ¹⁰⁾	1 728	<i>därrav i</i>	
Nymö	412	Norra Sandby	815	<i>Kvidinge m.e.</i>	867
Trolle-Ljungby	1 397	Gunlösa	538	Starby	388
Gualöv	822	Sörby	371	Björnekulla	3 818
Kiaby	892	Ignaberga ¹⁰⁾	816	<i>därrav i</i>	
Ivö	346	Vinslöv ⁸⁾	1 940	<i>Åstorps m.e.</i>	2 085
Ivetofta ¹¹⁾	1 895	Vinslövs köping ⁸⁾	1 622	Västra Broby	1 936
Bromölla köping ¹¹⁾	2 322	Önnestad	1 879	Ströveltorp	1 626
Näsum	2 146	<i>därrav i</i>		Ausås	1 235
Vånga	1 606	<i>Önnestads m.e.</i>	482	Höja	1 320
Oppmanna	1 647	Nävlinge	683		
Österslöv	1 191	Häglinge	806	<i>Bjäre härad</i>	
Fjälkestad	1 308	Tjörnarp	1 058	(15 240 inv.):	
Summa för domsagan	25 990	Norra Mellby	2 325	Rebbelberga	1 161
		<i>därrav i</i>		Barkåkra	2 441
d) Östra Göinge domsaga.		<i>Svådala m.e.</i>	816	<i>därrav i</i>	
(1 tingslag; 1 051·9 km ²).		Brönnestad	785	<i>Skåttervikens m.e.</i>	492
Östra Göinge härad:		Matteröd	757	Hjärnarp	1 874
Färlöv	1 978	Västra Torup	1 037	Försalöv	1 943
Norra Strö	614	<i>därrav i</i>		Greve	1 633
Kviinge	937	<i>Tyringe m.e., del av 7)</i>	16	Båstads köping	2 146
Gryt	411	Hässleholms stad ¹⁰⁾	6 674	Hov	1 058
Knislinge	2 017	Summa för domsagan	40 100	Västra Karup	2 550
<i>därrav i</i>				Torekov	434
<i>Knistlinge m.e.</i>	1 337	f) Norra Åsbo domsaga.		<i>därrav i</i>	
Hjärsås	2 511	(1 tingslag; 998·2 km ²).		<i>Torekova m.e.¹³⁾</i>	420
Emmislöv	1 032	Norra Åsbo härad:		Summa för domsagan	29 813
Östra Broby	2 424	Färingtofta	928		
<i>därrav i</i>		Riseberga	4 409	h) Städer.	
<i>Broby kyrkobys m.e.</i>	708	<i>därrav i</i>		Kristianstad (55·1 km ²)	21 714
Glimåkra	3 487	<i>Ljungbyhedens m.e.</i>	1 319	<i>därrav i</i>	
<i>därrav i</i>		Perstorp	2 650	<i>Kristianstads förs.</i>	16 739
<i>Glimåkra m.e.</i>	947	<i>därrav i</i>		Norra Åsums förs.	4 975
Örkened	4 083	<i>Perstorps m.e.</i>	1 677	Simrishamn (3·8 km ²)	2 791
<i>därrav i</i>		Oderljunga	1 696	Angelholm (10·9 km ²)	6 111
<i>Lönsboda m.e.</i>	732	Rya	1 094	Hässleholm ⁵⁾ ¹⁰⁾	6 674
Loshult	1 894	Orkelljunga	4 998	Kristianstads län	248 730
Osby ⁹⁾	3 031	<i>därrav i</i>			
Osby köping ⁹⁾	2 323	<i>Orkelljunga m.e.¹²⁾</i>	2 061	12) Malmöhus län.	
Hästveda	1 903	Fagerhult	1 572	a) Luggude domsaga.	
<i>därrav i</i>		Hishult, länsdel av ⁶⁾	153	(1 tingslag; 641·8 km ²).	
<i>Hästveda m.e.</i>	420	Tässjö	1 285	Luggude härad	
Summa för domsagan	28 645	Tåstarp	775	(37 152 inv.):	
		Munka-Ljungby	2 388	Brunnby	2 887
e) Västra Göinge domsaga.		Öasjö	879	<i>därrav i</i>	
(1 tingslag; 1 392·0 km ²).		Källna	477	<i>Vikens m.e.</i>	757
Västra Göinge härad		Östra Ljungby	1 462	Jonstorp	1 561
(33 426 inv.):		Gråmanstorp	4 550	Farhult	1 042
Farstorp	1 347	<i>därrav i</i>		Välinge	1 422
Verum	1 082	<i>Klippanas m.e.</i>	3 106	Kattarp	1 851
Viasseltofta	759	Vedby	1 691	Fleninge	1 672
Vittsjö	2 722	Summa för domsagan	31 007	Allerum	2 458
Norra Åkarp	3 003			Kropp	1 026
<i>därrav i</i>		g) Södra Åsbo och Bjäre domsaga.		Mörarp	1 018
<i>Bjärnums m.e.</i>	1 506	(1 tingslag; 535·6 km ²).			
Röke	1 606	Södra Åsbo härad			
Hörja	736	(14 573 inv.):			
Finja	3 741	Stenestad	513		
<i>därrav i</i>		Västra Sönnarslöv	1 469		
<i>Tyringe m.e., del av 7)</i>	2 420				

1	2	1	2	1	2
Kommuner m. m.	Folk- mängd	Kommuner m. m.	Folk- mängd	Kommuner m. m.	Folk- mängd
Bjuv	2 736	Billinge	1 159	Everlöf	543
<i>därrav i</i>		Hallaröd	475	Blentarp	1 155
<i>Bjuvs m.e.</i>	1 993	Stehag	1 552		
Norra Vram ¹⁾	1 454			<i>Bara härad</i>	
Södra Vram ¹⁾	2 551			(19 839 inv.):	
Risekatslösa	390	<i>Harjagers härad</i>		Genarp	1 641
Hässlunda	466	(11 499 inv.):		Lyngby	784
Frillestad	577	Västra Sallerup ²⁾	1 104	Esarp	493
Välluv	755	Remmarlöv	207	Kyrkheddinge	670
Bårslöv	512	Örtofta	553	Brågarp	360
Ekeby	3 345	Lilla Harrie	460	Nevishög	1 385
Kågeröd	1 737	Virke	188	Hyby	1 762
Halmstad	375	Stora Harrie	897	Skabersjö	676
Ottarp	1 206	Dagstorp	326	Bjärshög	102
Fjärestad	540	Södervidinge	454	Bara	545
Kvistofta	1 332	Kävlinge	2 755	Mölleberga	187
<i>Höganäs stad</i>	6 591	<i>därrav i</i>		Tottarp	705
<i>Summa för domsagan</i>	43 743	<i>Kävlinge m.e.</i>	2 309	<i>därrav i</i>	
		Hög	366	<i>Åkars m.e., del av⁶⁾</i>	326
b) Rönnebergs, Onsjö och Har-		Västra Karaby	1 163	Knästorp	390
jagers domsaga.		Saxtorp	989	Uppåkra	915
(1 tingslag; 777·6 km ²).		Hofferup	310	Flackarp	202
<i>Rönnebergs härad</i>		Barsebäck	717	Lomma	3 630
(10 892 inv.):		Löddeköpinge	1 010	<i>därrav i</i>	
		<i>Summa för domsagan</i>	37 392	<i>Lomma m.e.</i>	2 882
Glamslöv	982	c) Torna och Bara domsaga.		Burlöv	5 141
St Ibb	893	(1 tingslag; 751·5 km ²).		<i>därrav i</i>	
Hårslöv	1 042	<i>Torna härad</i>		<i>Årlövs m.e.</i>	3 419
Säby	311	(19 989 inv.):		<i>Åkars " , del av⁶⁾</i>	924
Yadenjö	247	Borgeby	557	Görslov	251
Örja	950	Flädie	842	<i>Summa för domsagan</i>	39 828
Tofta	342	Fjälje	993	d) Oxie och Skytts domsaga.	
Åsmundtorp	1 176	Stävie	650	(1 tingslag; 449·4 km ²).	
Sireköpinge	1 023	Lackalänga	1 786	<i>Oxie härad</i>	
Billeberga	1 212	<i>därrav i</i>		(16 308 inv.):	
Tirup	341	<i>Furulunds m.e.</i>	1 058	Särslov	174
Svalöv	2 147	Västra Hoby	298	Södra Sallerup	923
<i>därrav i</i>		Hästad	503	Oxie	765
<i>Sealövs m.e., del av¹¹⁾</i>	1 387	Igelösa och Odarslöv	720	Glostorp	668
Felestad	226	<i>därrav i</i>		Lockarp	250
<i>därrav i</i>		<i>Igelösa förs.</i>	162	Bunkeflo	1 705
<i>Sealövs m.e., del av¹¹⁾</i>	112	<i>Odarslövs förs.</i>	558	Västra Klagstorp	1 007
<i>Onsjö härad</i>		Stångby	375	Tygelsjö	1 142
(15 001 inv.):		Valkürra	884	Gässie	352
Källa-Nöbbelöv	308	Norra Nöbbelöv	231	Ekilstorp	294
Annelöv	772	Lunds landskommun	1 145	Hököpinge	916
Norrvidinge	868	Stora Råby	336	Arrie	410
Norra Skrävlinge	1 145	Bjällerup	263	Södra Åkarp	501
<i>därrav i</i>		Hardeberga	533	Mellan-Grevie	194
<i>Teckomatorps m.e.</i>	907	Södra Sandby	1 835	Östra Grevie	597
Torrlösa	1 407	Revinge	502	Västra Ingelstad	581
Reslöv	2 039	Silvåkra	521	Törringe	153
<i>därrav i</i>		Hällestad	829	Västra Kärrstorp	479
<i>Marieholms m.e.</i>	998	Dalby	1 732	Svedala ⁸⁾	3 184
Östra Karaby	255	<i>därrav i</i>		Svedala köping ⁸⁾	2 013
Trollenäs	1 268	<i>Dalby m.e.</i>	971		
Västra Strö	362	Bonderup	816	<i>Skytts härad</i>	
Bosarp	986	Gödelöv	380	(13 207 inv.):	
Åsk	703	Veberöd	1 560	Anderslöv	1 984
Konga	621	<i>därrav i</i>		<i>därrav i</i>	
Röstänga	1 081	<i>Veberöds m.e.</i>	713	<i>Anderslövs m.e.</i>	752
<i>därrav i</i>					
<i>Röstänga m.e.</i>	683				

1	2	1	2	1	2
Kommuner m. m.	Folk- mängd	Kommuner m. m.	Folk- mängd	Kommuner m. m.	Folk- mängd
Fru Alstad	450	Skärby	999	Skeglinge	116
Västra Alstad	1 005	Balkåkra	603	Skarhult	406
Lilla Slågarp	675	Snårestad	626	Östra Strö	701
Stora Slågarp	270			Hurva	634
Fuglie	401	<i>Herrestads härad</i>		Gudmuntorp	1 312
Vellinge	1 698	(6 816 inv.):		Högseröd	1 492
<i>därrav t</i>				<i>därrav t</i>	
<i>Vellinge m.e.</i>	999	Bjuresjö	508	<i>Löberöds m.e. del av 7)</i>	492
Stora Hammar	875	Hedeskoga	448	Lyby	1 024
Räng	828	Öja	399	Hörby ⁵⁾	1 870
Häslöv	412	Stora Köpinge	2 068	Hörby köping ⁵⁾	2 738
Bodarp	260	Stora Herrestad	1 010	Östra Sallerup	1 184
Skegrie	494	Borrie	107	Svensköp	799
Maglarp	572	Bromma	516	Aspinge	845
Västra Tommarp	193	Sövestad	965	Fulltofta	649
Hammarlöv	497	Högestad	342	Bosjökloster	1 123
Västra Vemmerlöv	299	Baldringe	453	Södra Rörum	743
Gylle	469			Höör ¹⁰⁾	1 768
Kyrköpinge	322	Summa för domsagan	32 367	Höös köping ¹⁰⁾	1 747
Dalköpinge	175			Munkarp	672
Gislöv	859	f) Färs domsaga.		Norra Rörum	865
Bösarp	469	(1 tingslag; 592,5 km ²).		Summa	25 038
Summa för domsagan	29 515	<i>Färs härad:</i>			
e) Vemmenhøgs, Ljunits och Herrestads domsaga.		Ramsåsa	448	2) Esløvs tingslag	
(1 tingslag; 626,3 km ²).		Rödlinge	606	(7,0 km ²).	
<i>Vemmenhøgs härad</i>		Sövde	1 134	<i>Esløvs stad</i> ²⁾	6 401
(20 231 inv.):		Ilstorp	157	Summa för domsagan	31 439
Simlinge	274	Björka	184		
Lilla Isic	543	Vomb	309	h) Städer.	
Östra Torp	828	Öved	734	Malmö (66,8 km ²)	157 462
Hemmesdyngge	409	Östra Kärrstorp	1 160	<i>därrav t</i>	
Södra Aby	592	Brandstad	754	<i>S:t Petri förs.</i>	24 073
Östra Klagstorp	1 175	Södra Åsum	2 926	<i>Karoli</i>	16 082
Åspö	253	<i>därrav t</i>		<i>S:t Pauli</i>	39 064
Källstorp	510	<i>Sjöbo m.e.</i>	1 474	<i>S:t Johannes</i>	18 405
Lilla Beddinge	748	Tolånga	1 409	<i>Västra Skrävlinge förs.</i>	37 644
Tullstorp	759	Vanstad	1 444	<i>Husie förs.</i>	3 820
Östra Vemmenhög	941	Lövestad	2 163	<i>Fosie</i>	5 738
Västra Vemmenhög	383	<i>därrav t</i>		<i>Limhamns förs.</i>	12 636
Önnarp	320	<i>Lövestads m.e.</i>	488	Lund (19,6 km ²)	28 266
Gärdslov	653	Vollsjö	1 517	<i>därrav t</i>	
Grönby	970	Fränninge	2 037	<i>(gamla) Stadsförs.</i>	26 158
Böringe	1 549	Långaröd	1 391	<i>S:t Peters klosters förs.</i>	2 108
Slimminge	1 577	Östraby	1 662	Landskrona (10,8 km ²)	21 259
Skurup ⁴⁾	2 074	Västerstad	1 457	Hälsingborg (51,9 km ²)	62 553
Skurups köping ⁴⁾	1 981	Summa för domsagan	21 492	<i>därrav t</i>	
Svenstorp	450	g) Frosta och Esløvs domsaga.		<i>Maria förs.</i>	27 665
Häslö-Bösarp	160	(2 tingslag; 708,1 km ²).		<i>Gustav Adolfs förs.</i>	23 209
Örsjö	917	1) Frosta tingslag		<i>Raus förs.</i>	11 679
Solberga	232	(701,1 km ²).		Höganäs ⁹⁾	6 591
Skivarp	1 933	<i>Frosta härad:</i>		Esløv ²⁾ ⁸⁾	6 401
<i>Ljunits härad</i>		Harlösa	1 222	Ystad (10,8 km ²)	11 257
(5 320 inv.):		Hammarlunda	917	Trelleborg (9,8 km ²)	14 673
Västra Nöbbelöv	647	<i>därrav t</i>		Skanör med Falsterbo	
Sjörup	840	<i>Löberöds m.e. del av 7)</i>	144	(17,5 km ²)	1 033
Katslösa	390	Holmby	1 040	<i>därrav t</i>	
Villie	1 215	Gårdstunga	677	<i>Skanörs förs.</i>	603
		Borlunda	494	<i>Falsterbo</i>	430
				Malmöhus län	532 279

1	2	1	2	1	2
Kommuner m. m.	Folk- mängd	Kommuner m. m.	Folk- mängd	Kommuner m. m.	Folk- mängd
13) Hallands län.		b) Hallands mellersta domsaga.^{b)} (2 tingslag; 1 647·4 km ²).		c) Hallands norra domsaga. (2 tingslag; 899·5 km ²).	
a) Hallands södra domsaga. (2 tingslag; 2 148·3 km ²).		1) Årstads och Faurås tingslag (1 246·6 km ²).		1) Viske tingslag (216·8 km ²).	
1) Höks tingslag (917·9 km ²).		<i>Årstads härad</i> (9 212 inv.):		<i>Viske härad:</i>	
<i>Höks härad:</i>		Slöinge 1 269		Ås 998	
Hishult, länsdel av ¹⁾	1 815	Eftra 1 061	Skrea 1 299	Sällstorp 345	Veddige 1 746
Våxtorp 2 578		Årstad 1 453	Askome 352	Värö 2 366	Stråvalla 270
Hasselöv 741		Asige 690	Drängsered 887	Summa 5 725	
Östra Karup 1 126		Abild 530	Krogsered 549		
Skummeslöv 900		Vessige 1 122		2) Fjäre tingslag (683·2 km ²).	
Ränneslöv 2 321		Askome 352		<i>Fjäre härad</i> (16 724 inv.):	
Ysby 917		Drängsered 887		Frillesås 873	
Knäred 2 452		Krogsered 549		Landa 375	
Laholms landskommun	1 889			Olmevalla 1 044	
Tjärby 1 054				Gällinge 519	
Veinge 2 542				Idala 298	
Summa 18 335				Förlanda 654	
		<i>Faurås härad</i> (14 518 inv.):		Fjärås 2 665	
		Gunnarp 1 196		Hanhals 739	
		Fagered 721		Onsala 1 782	
		Källsjö 353		Vallda 1 372	
		Ullared 764		Släp 1 556	
		Gällared 780		Tölö 1 374	
		Okome 884		Älvsåker 831	
		Svarträ 367		Lindome 2 642	
		Köinge 528		<i>Kungsbacka stad</i> 2 371	
		Dagsås 296		Summa för tingslaget 19 095	
		Sibbarp 956		Summa för domsagan 24 820	
		Ljungby 1 328			
		Alfshög 713		d) Städer.	
		Vinberg 1 564		Halmstad (24·5 km ²) 28 478	
		Stafsinge 1 753		Laholm (10·9 km ²) 2 691	
		Morup 2 315		Falkenberg ⁴⁾ 6 608	
				Varberg (15·8 km ²) ⁵⁾ 10 874	
		<i>Falkenbergs stad</i> 6 608		Kungsbacka ³⁾ 2 371	
		Summa för tingslaget 30 338		Hallands län 151 978	
		2) Himle tingslag⁶⁾ (400·8 km ²).			
		<i>Himle härad:</i>		14) Göteborgs och Bohus län.	
		Tvååker 2 339		a) Askims, Hisings och Sävedals	
		Spannarp 689		domsaga.	
		Träslöv ⁶⁾ 2 272		(1 tingslag; 606·4 km ²).	
		Hunnestad 528		<i>Sävedals härad</i> (12 083 inv.):	
		Gödestad 256		Härreda 1 292	
		Grimeton 802		Landvetter 1 777	
		Rolfstorp 987		Partille ⁹⁾ 9 014	
		Skällinge 705		<i>därav i</i>	
		Nöslinge 262		Sävedalens kbfd och m.e. 4 516	
		Stannared 310		Partille kbfd 4 498	
		Valinge 731		<i>varav i</i>	
		Lindberg ⁶⁾ 1 505		Jonsveds m.e. 1 783	
		Torpa 521		Partille m.e. 2 505	
		Summa 11 907			
		Summa för tingslaget 42 865			
		Summa för domsagan 42 865			

1	2	1	2	1	2
Kommuner m. m.	Folk-mängd	Kommuner m. m.	Folk-mängd	Kommuner m. m.	Folk-mängd
<i>Askims härad</i> (20 760 inv.):		Jörlanda	1 266	Rönnäng	1 484
Råda	2 423	Spekeröd	926	därav i	
Källered	1 286	Norrm	1 519	Stora Dyröns m:e	282
Askim	2 511	därav i		Blekets m:e, del av ²⁾	18
Västra Frölunda	11 903	Stenungsunds m:e	240	Tjörnekalvs m:e	144
därav i		Ödsmål	1 269	Astols m:e	525
Ålesborgs m:e och köfd.	7 868	Uecklum	1 102	Klädesholmen ³⁾	828
Styrsö	2 637			därav i	
därav i		<i>Av Inlands Torpe härad:</i>		Klädesholmens och Koholmens m:e	751
Asperö m:e	224	Hjärtum	2 484	Summa för domsagan	23 289
Styrsö "	891	<i>Inlands Fräkne härad</i> (4 444 inv.):		d) Sunnervikens domsaga. (1 tingslag; 1 275,5 km ²).	
Donsö "	889	Grinneröd	585	<i>Lane härad</i> (6 876 inv.):	
Vrångö "	334	Ljung	1 760	Lane-Ryr	1 107
<i>Östra Hisings härad:</i>		Resteröd	427	Båve	1 411
Tuve	969	Forshälla	1 672	Herrestad	1 166
<i>Västra Hisings härad</i> (13 748 inv.):		Summa för tingslaget	15 317	Skredsvik	1 449
Öckerö	6 172	Summa för domsagan	26 820	Högås	409
därav i		c) Orusts och Tjörns domsaga. (1 tingslag; 578,5 km ²).		Bokenäs	924
Hälsö m:e	530	<i>Orusts östra härad</i> (4 953 inv.):		Dragsmark	410
Kalvsunds "	156	Torp	1 228	<i>Stängens härad</i> (8 018 inv.):	
Källö-Knipplans "	507	Myckleby	1 503	Lyse	2 366
Hönsö "	2 182	Långelanda	1 118	Brastad	3 254
Torslanda	567	Stala	1 104	Bro	2 398
Björlanda	948	<i>Orusts västra härad</i> (9 561 inv.):		<i>Sotenäs härad</i> (12 485 inv.):	
Säve	2 488	Tegneby	1 481	Malmön	1 162
Backa	2 959	Röra	1 455	därav i	
Rödbo	614	Morlanda	2 874	Malmöns m:e	780
<i>Mölnåls stad</i>	16 419	därav i		Knungshamn	2 402
<i>Marstrand stad</i>	1 233	Ellös m:e	410	därav i	
Summa för domsagan	65 212	Hällevikstrands m:e	339	Tängens m:e	563
b) Inlands domsaga. (2 tingslag; 1 002,7 km ²).		Stockens m:e	196	Gravarne och Bäckeviks m:e	1 839
1) <i>Inlands södra tingslag</i> (334,1 km ²).		Edshultshalls m:e	210	Smögen	1 588
<i>Inlands Södra härad</i> (6 662 inv.):		Skafjö ¹⁾	910	därav i	
Romelanda	1 530	därav i		Smögens m:e	1 355
Kareby	964	Österriåns m:e	161	Haselöunds m:e	220
Ytterby	1 710	Fiskebäckskil ¹⁾ 7)	400	Askum	2 297
Harestad	530	Grundsund ¹⁾ 7)	963	därav i	
Torsby	1 365	Gullholmen	508	Våjerns m:e	261
Lycke	563	därav i		Hovenåsets m:e	449
<i>Av Inlands Torpe härad:</i>		Gullholmens m:e	460	Tossene	4 609
Västerlanda	1 539	Käringön	366	därav i	
<i>Kungälv stad</i>	3 302	Käringöns m:e	357	Tossene förs.	2 319
Summa för tingslaget	11 503	Mollösund	604	varav i	
2) <i>Inlands norra tingslag</i> (668,6 km ²).		därav i		Botvillstrands m:e	565
<i>Inlands Nordre härad</i> (8 389 inv.):		Mollösunds m:e	542	Hunnebostrands förs.	2 290
Hälta	630	<i>Tjörns härad</i> (8 725 inv.):		varav i	
Solberga	1 677	Valla	1 500	Ulebergshamns m:e	320
		Stenkyrka	3 865	Hunnebostrands m:e	1 608
		därav i		Bärfendal	432
		Stårhamns m:e	1 010	<i>Tunge härad</i> (7 479 inv.):	
		Blekets m:e, del av ²⁾	162	Svarteborg	2 561
		Klövedal	1 048	Håby	687
		därav i		Foss	4 281
		Kyrkesunds m:e	308		

1	2	1	2	1	2
Kommuner m. m.	Folk- mängd	Kommuner m. m.	Folk- mängd	Kommuner m. m.	Folk- mängd
<i>Sörbygdens härad</i> (3 237 inv.):		Kungälv ⁴⁾	3 302	Högsäter	1 661
Hede	917	Marstrand ⁵⁾	1 233	Färgelanda	2 637
Sanne	591	Lysekil ⁶⁾	5 226	Ödeborg	1 095
Krokstad	1 729	Uddevalla (27·1 km ²)	17 208	Torp	709
<i>Lysekils stad</i>	5 226	Strömstad (4·7 km ²)	2 934	Valbo-Ryr	468
Summa för domsagan	48 321	Göteborgs o. Bohus län	487 297	Summa	9 275
e) Norrvikens domsaga. (1 tingslag; 1 379·9 km ²).		15) Älvsborgs län.		2) Nordals och Sundals tingslag (932·1 km²).	
<i>Bullarens härad</i> (3 004 inv.):		a) Tössbo och Vedbo domsaga. (2 tingslag; 2 049·9 km ²).		<i>Nordals härad</i> (10 267 inv.):	
Naverstad	2 230	1) Tössbo tingslag (463·4 km ²).		Ör	1 553
Mo	774	<i>Tössbo härad:</i>		Gunnarnäs	1 021
<i>Kville härad</i> (6 001 inv.):		Edleskog	631	Dalskog	978
Kville ¹⁰⁾	4 351	Mo	532	Skällerud	2 843
därrav i		Fröskog	1 282	Holm ¹¹⁾	1 683
<i>Kville kbfd.</i>	3 265	Amåla landskommun	1 079	Melleruds köping ¹²⁾	1 701
<i>Fjällbacka kbfd.</i> varav i	1 086	Tösse ¹⁾	926	Järn	488
<i>Fjällbacka m:e</i> ¹¹⁾	847	Tydje ¹⁾	398	<i>Sundals härad</i> (11 203 inv.):	
Bottna	478	Animskog	1 294	Grinstad	1 227
Svenneby	1 172	Summa	6 142	Erikstad	784
<i>Tanums härad</i> (6 931 inv.):		2) Vedbo tingslag (1 586·5 km ²).		Bolstad	1 219
Tanum ⁸⁾	4 650	<i>Vedbo härad:</i>		Gestad	1 171
därrav i		Tisselskog	624	Brälånda	2 184
<i>Sannäs m:e</i>	210	Bäcke	980	därrav i	
<i>Havstensunds m:e</i>	194	Ödskölt	757	<i>Brälånda m:e</i>	682
Grebbestads köping ⁹⁾	789	Steneby	3 887	Sundals-Ryr	1 147
Lur	1 492	Laxarby	1 941	Frändefors	3 471
<i>Vette härad:</i> (9 144 inv.):		Värvik	830	Summa för tingslaget	21 470
Tjärnö	1 678	Torrskog	1 299	Summa för domsagan	30 745
Skee	4 782	Artemark ²⁾	1 435	c) Flundre, Väne och Bjärke domsaga.	
därrav i		Bengtstors köping ²⁾	2 520	(1 tingslag; 757·5 km ²).	
<i>Björneröds och Krokens m:e</i>	754	Nössemark	1 179	<i>Väne härad</i> (14 003 inv.):	
Näsinge	1 016	Håbol	808	Väne-Ryr	493
Hogdal	1 253	Dals-Ed	2 552	Vassända-Naglum	5 229
Lommeland	715	därrav i		Västra Tunhem	4 250
Summa för domsagan	25 380	Eds m:e	525	Norra Björke	693
f) Städer.		Töftedal	790	Gårdhem	1 907
Göteborg (88·2 km ²)	283 183	Rölånda	1 112	Väne-Åsaka	1 431
därrav i		Gesäter	414	<i>Trollhättans stad</i>	17 992
<i>Gustavi förs.</i>	9 776	Summa	21 128	<i>Bjärke härad</i> (4 472 inv.):	
<i>Kristine</i>	9 938	Summa för domsagan	27 270	Stora Mellby	1 709
<i>Gamlestads</i>	39 986	b) Nordals, Sundals och Valbo domsaga.		Magra	870
<i>Vasa</i>	15 166	(2 tingslag; 1 623·8 km ²).		Ereka	1 336
<i>Johannebergs</i>	25 509	1) Valbo tingslag (691·2 km ²).		Lagmansered	557
<i>Annedals</i>	15 163	<i>Valbo härad:</i>		<i>Flundre härad</i> (6 767 inv.):	
<i>Haga</i>	9 136	Lerdal	551	Upphärad	1 099
<i>Oskar Fredriks</i>	23 623	Rännelanda	651	Rommele ⁷⁾	416
<i>Masthugga</i>	11 074	Räggård	615	Fors ⁷⁾	2 252
<i>Karl Johans</i>	49 525	Järbo	888		
<i>Örgryte</i>	44 055				
<i>Lundby</i>	29 514				
<i>Tyska</i>	718				
Mölnådal ⁸⁾	16 419				

1	2	1	2	1	2
Kommuner m. m.	Folk- mängd	Kommuner m. m.	Folk- mängd	Kommuner m. m.	Folk- mängd
Åsbräcka	205	Remmene	321	<i>Vedens härad</i> (7 928 inv.):	
Fuierna	2 795	Tarsled	481	Fristad	2 400
därav i		därav i		Borgstena	612
Lilla Edets m:e	2151	Herrljunga m:e, del av ⁶⁾	50	Tämta	311
Summa för domsagan	43 234	Fölene	290	Vånga	380
		Herrljunga	1 913	Bredared	1 072
		därav i		Sandhult (med Hedared)	3 153
d) Vättle, Ale och Kullings domsaga.		Herrljunga m:e, del av ⁶⁾	1 720	<i>Bollebygds härad</i> (7 274 inv.):	
(1 tingslag; 1 476·8 km ²).		Summa för domsagan	41 981	Töllsjö	1 267
<i>Ale härad</i> (14 694 inv.):		e) Borås domsaga.		Bollebygd	3 876
Hälanda	694	(2 tingslag; 1 671·7 km ²).		Björketorp	2 131
Ale-Skövde	1 161	1) Gåsene tingslag (554·5 km ²).		Summa för tingslaget	26 170
Tunge	559	<i>Gåsene härad:</i>		Summa för domsagan	34 104
S:t Peder	941	Närunga	480	f) Marks domsaga.	
Skepplanda	1 741	Ljur	423	(1 tingslag; 1 296·8 km ²).	
Ostad	892	Kvinnestad	268	<i>Marks härad:</i>	
Kilanda	426	Asklanda	179	Sätilla	2 317
Starrkärr	4 370	Ornunga	360	Hyssna	1 481
Nödinge	3 920	Vesene	423	Hajom	733
<i>Vättle härad</i> (11 623 inv.):		Grude	437	Berghem	907
Angered	1 659	Jällby	118	Fotskäl	807
Bergum	1 070	Södra Björke	168	Tostared	342
Stora Lundby	1 546	Hudene	976	Surteby-Kattunga	1 144
Lerum	4 708	Skölvne	306	Örnevalla	665
Skallsjö	2 640	Norra Säm	80	Horred	1 169
<i>Kullings härad</i> (15 614 inv.):		Hov	485	Istorp	988
Hemsjö	1 428	Källunga	365	Kungsäter	638
Odenäs	432	Hüllestad	231	Grimmared	384
Alingsås landsförsamling och Rödene	2 379	Mjäldrunga	291	Karl Gustav	604
därav i		Eriksberg	375	Gunnarsjö	416
Alingsås landsförs.	2 231	Broddarp	269	Torestorp	1 043
Rödene förs.	143	Öra	230	Ålekulla	574
Bälinge	285	Alboga	302	Öxabäck	1 182
Skogsbygden	372	Od	618	Orby	6 664
Långared	1 348	Molla	480	<i>därav i</i>	
Lena	758	Summa	7 934	Skene m:e	3 011
Bergstena	323	2) Ås, Vedens och Bollebygds tingslag (1 117·2 km ²).		Kinna	4 346
Fullestad	326	<i>Ås härad</i> (10 968 inv.):		därav i	
Hol	562	Kärråkra	207	Kinna m:e	3 183
Horla	296	Södra Vånga	102	Seglora	2 255
Siene	426	Möne	251	Fritsla	2 783
Algutstorp	389	Hällstad	526	Skephult	442
därav i		Murum	331	Kinnarumma	2 716
Värgårda m:e, del av ⁵⁾	32	Grovare	162	Summa för domsagan	34 580
Kullings-Skövde	1 985	Pänneslunda	179	g) Kinds och Redvägs domsaga.	
därav i		Härna	364	(2 tingslag; 2 624·1 km ²).	
Värgårda m:e, del av ⁵⁾	1 245	Södra Ving	1 209	1) Kinds tingslag	
Södra Härene	431	Varnum	331	(2 049·7 km ²)	
Tumberg	252	Tärby	214	<i>Kinds härad:</i>	
Brättnesby och Landa	318	Rångedala	800	Ljnsihult	947
därav i		Åspered	653	Hillared	625
Brättnesby förs.	207	Toarp	4 183	Sexdrega	1 019
Landa förs.	111	Bråmhult	884	Roasjö	285
Eggvena	299	Gingri	572		

1	2	1	2	1	2
Kommuner m. m.	Folk- mängd	Kommuner m. m.	Folk- mängd	Kommuner m. m.	Folk- mängd
Redslared	254	Borås (96·4 km ²) . . .	48 873	<i>Laske härad</i> (5 455 inv.):	
Svenljunga	2 105	<i>därrav i</i>		Laske-Vedum	1 179
Ullasjö	689	<i>Caroli förs.</i>	22 645	<i>därrav i</i>	
Orsås	982	<i>Gustav Adolfs förs.</i>	26 228	<i>Vedums m:e</i>	494
Revesjö	329	Ulricehamn (51·3 km ²) . . .	6 883	Västerbitterna ²⁾	369
Holsljunga	746	Ämål (13·8 km ²)	7 097	Österbitterna ²⁾	525
Mjölback	817	Älvsborgs län	330 090	Larv	1 391
Älvsred	768			Södra Lundby	500
Märdaklev	575	16) Skaraborgs län.		Långjum	668
Kalv	853	a) Åse, Viste, Barne och Laske domsaga.		Tråvad	823
Ostra Frölunda	874	(1 tingslag; 1 086·4 km ²).		Summa för domsagan	31 707
Häcksvik	683	<i>Åse härad</i> (5 478 inv.):		b) Kinnefjärdings, Kinne och Källands domsaga. (1 tingslag; 1 020·9 km ²).	
Sjötofta	720	Vänernsäs	796	<i>Källands härad</i> (11 831 inv.):	
Ambjörnarp	723	Flo	976	Uvered	454
Mossebo	649	Sal	320	Järpås	1 517
Tranemo	2 432	Ås	443	<i>därrav i</i>	
Nittorp	700	Karaby	274	<i>Järpås m:e</i>	412
Ljungsarp	566	Tunn	1 047	Häggesled	316
Ölsremma	347	Friel	365	Lavad	332
Dalstorp	914	Tång	250	Tranum	294
Hulared	209	Håle	367	Tädene	328
Södra Åsarp	932	Särestad	640	Norra Kedum	230
Månstad	577	<i>Viste härad</i> (8 996 inv.):		Våla	276
Långhem	1 185	Bjärby	253	Gillstad	437
Dannike	797	Flakeberg	581	Mellby	623
Tvärred	1 171	Sparlösa	834	Källands-Åsaka	543
Marback	669	Slädene	189	Råda	883
Finnekumla	449	Levene	1 327	Örslösa	716
Södra Säm	773	Hyringa	573	Söne	437
Gällstad	1 576	Malma	632	Skalunda	220
Grönahög	469	Långnum	211	Rackeby	452
Summa	28 409	Tengene ¹⁾	609	Gösslunda	1 108
2) Redvägs tingslag (574·4 km ²).		Gråstorps köping ¹⁾	1 180	Sunnersberg	832
<i>Redvägs härad:</i>		Trökörna	694	Strö	279
Strängsered	456	Främmostad	1 149	Otterstad	1 554
Gullered	356	Bäreberg	764	<i>Kinnefjärdings härad</i> (6 561 inv.):	
Höasna	727	<i>Barne härad</i> (11 778 inv.):		Hovby	541
Timmele	977	Essunga	2 473	Norra Härene	855
Böne	263	<i>därrav i</i>		Hasslösa	614
Knätte	392	<i>Nossebro m:e</i>	723	Lindärva	395
Ljared	518	Kyrkås	173	Sävare	957
Kölingared	584	Fäglum	498	Hangelösa	675
Fivlered	303	Barne-Åsaka	642	Skeby	245
Dalum	704	Lekåsa	393	Källby	618
Blidsberg	647	Eling	336	Broby	141
Humla	218	Naum	766	Ova ³⁾	286
Kölaby	663	Södra Kedum	958	Skälrum	461
Solberga	160	Ryda	1 090	<i>därrav i</i>	
Norra Åsarp	797	Long	471	<i>Lundsbrunnns m:e, del av 8)</i>	166
Smula	185	Hällum	270	Husaby	773
Summa	7 950	Skarstad	580	<i>Kinne härad</i> (11 794 inv.):	
Summa för domsagan	36 359	Vara köping	2 328	Västerplana	156
h) Städer.		Onum	792	Medelplana	845
Vänernsberg (11·8 km ²)	9 163				
Trollhättan ⁴⁾	17 992				
Alingsås (12·3 km ²)	10 351				

1	2	1	2	1	2
Kommuner m. m.	Folk- mängd	Kommuner m. m.	Folk- mängd	Kommuner m. m.	Folk- mängd
Österplana	1 366	Edsvära	817	Sandhem	1 634
Kestad	157	Summa för tingslaget	16 003	Nykyrka	1 099
Kinne-Kleva	541	2) Vilske tingslag (272·2 km ²).		Bjurbäck	491
Sil	324	Vilske härad:		Habo	3 046
Kinne-Vedum	614	Ullene	269	Gustav Adolf	1 169
Fullösa	748	Vilske-Kleva	669	Brandstorp	905
Forshem	1 589	Marka	342	Daretorp	941
Bredsäter	310	Gökhem	726	Velinga	614
Lugnås	913	Sörby	351	Baltak	1 085
Holmestad	990	därav i		Acklinga	341
Götene	1 779	Floby m.e. del av 4)	20	Agnetorp	2 053
därav i		Trävattna	300	Fröjered	948
Götene m.e.	1 275	Floby	1 243	Korsberga	793
Vättlösa	677	därav i		Fridene	701
Ledsjö	785	Floby m.e. del av 4)	571	Tidaholms stad	4 643
därav i		Göteve	473	Summa för domsagan	81 244
Lundsbrunnns m.e. del av 3)	247	Grolanda	690	e) Skövde domsaga.	
Summa för domsagan	30 186	Jäla	464	(2 tingslag; 1 025·8 km ²).	
c) Skånings, Valle och Vilske		Summa	5 487	1) Gudhems och Kåkindts tingslag	
domsaga.		Summa för domsagan	21 470	(985·6 km ²).	
(2 tingslag; 977·7 km ²).				Gudhems härad	
1) Skånings och Valle tingslag		d) Vartofta och Frökinds domsaga.		(8 297 inv.):	
(705·5 km ²).		(1 tingslag; 1 470·9 km ²).		Ljunghem	219
Valle härad		Frökinds härad		Edåsa	330
(4 662 inv.):		(2 057 inv.):		Sjogerstad	395
Istrum	354	Brimene	296	Rådene	236
Oglunda	287	Börstig	557	Borgunda	646
Eggby	354	Kinneved	1 014	Dala	519
Varnhem	713	Vårkumla	190	Högstena	192
Norra Lundby	494	Vartofta härad		Södra Kyrketorp	167
Häggum	329	(24 544 inv.):		Stenstorp	1 133
Bolum	578	Luttra	261	därav i	
Stenum	377	Falköpings östra lands-		Stenstorps m.e.	813
Norra Ving	588	kommun "1)		Brunnhem	219
därav i		Karleby	181	Segerstad	358
Åxvalls m.e. del av 8)	307	Slöta	908	Håkantorp	156
Skärv	588	Kälvene	176	Valtorp	406
därav i		Vartofta-Åsaka	447	Torbjörntorp	451
Åxvalls m.e. del av 8)	56	Vistorp	227	Friggeråker	486
Skånings härad		Yllestad	681	Östra Tunhem	148
(11 341 inv.):		Näs	193	Gudhem	650
Skånings-Åsaka	784	Hängsedala	209	Ugglum	307
Händene	490	Skörstorp	249	Bjurum	375
Härlunda	493	Östra Gerum	145	Bjärka	261
Marum	280	Mularp	174	Sätuna	197
Vinköl	731	Åsle	475	Hornborga	267
Västra Gerum	378	Tiarp	216	Broddetorp	179
Synnerby	762	Kungslena	405	Kåkindts härad	
Skallmeja	428	Hömb	273	(16 275 inv.):	
Träsbjerg	579	Varv	367	Södra Fågelås	897
Härjevad	253	Dimbo	501	Norra Fågelås	959
Saleby	1 162	Ottravad	182	Hjo landskommun	903
Ottum	556	Suntak	238	Grevbäck	664
Jung	720	Valstad	396	Brevik	946
Fyrunga	434	Kymbo	242	Kyrkefalla	5 660
Kvånum	1 281	Vättak	203	därav i	
därav i		Härja	529	Tibro m.e.	2 561
Kvånums m.e.	466	Utvängstorp	214	Mofalla	439
Norra Vånga	1 193			Vårsås	946

1	2	1	2	1	2
Kommuner m. m.	Folk-mängd	Kommuner m. m.	Folk-mängd	Kommuner m. m.	Folk-mängd
Huggenäs	384	Älgå	1 484	3) Nyeds tingslag (358·2 km ²).	
By	4 051	Arvika landskommun	4 859	Nyeds härad:	
Säffle köping	3 784	Mangskog	1 176	Älvsbacka	664
Botilsäter	677	Brunskog	3 133	Nyed	4 368
Ölserud	404	Boda	1 344	Summa	5 032
Millesvik	336	Arvika stad	8 947	Summa för domsagan	35 286
Eskilsäter	668	Summa för domsagan	35 290		
Tveta	895				
Kila	1 318				
Summa	13 954				
2) Gillbergs tingslag (1036·4 km ²).		f) Fryksdals domsaga. (2 tingslag; 2 553·0 km ²).		h) Städer.	
Gillbergs härad:		Fryksdals härad (31 956 inv.):		Karlstad (74·7 km ²)	29 711
Svanskog	1 531	1) Fryksdals nedre tingslag (1 290·9 km ²).		Kristinehamn (29·7 km ²)	13 559
Långserud	1 624	Västra Ämtervik	1 632	Filipstad (21·7 km ²)	5 177
Gillberga	2 175	Östra Ämtervik	1 576	Arvika ¹⁾	8 947
Värmskog	1 083	Sunne ²⁾	8 305	Värmlands län	267 852
Stavnäs	2 135	Sunne köping ²⁾	1 842		
Högerud	551	Gräsmark	2 974		
Glava	2 892	Lysvik	2 954		
Summa	11 991	Summa	19 283		
Summa för domsagan	25 945				
d) Nordmarks domsaga. (1 tingslag; 1 753·0 km ²).		2) Fryksdals övre tingslag (1 262·1 km ²).		18) Örebro län.	
Nordmarks härad:		Fryksände	6 752	a) Östernärkes domsaga. (2 tingslag; 1 812·6 km ²).	
Sillerud	2 548	ädrav i	1 062	1) Glanshammars och Örebro tingslag (917·4 km ²).	
Silbodals ³⁾	1 471	Torsby m:e	808	Örebro härad (15 562 inv.):	
Ärjängs köping ³⁾	1 217	Lekvattnet	3 189	Kil	1 466
Blomskog	1 280	Östmark	1 924	Gräve	276
Trankil	935	Vitsand	1 924	Tysslinge	2 153
Västra Fägelvik	672	Summa	12 673	Vintrosa	1 475
Holmedal	1 522	Summa för domsagan	31 956	Täby	491
Töcksmark	1 531	g) Älvdals och Nyeds domsaga. (3 tingslag; 5 182·9 km ²).		Mosjö	1 290
Östervallskog	1 094	Älvdals härad (30 254 inv.):		Almby	4 466
Karlunda	1 697	1) Älvdals övre tingslag (2 958·3 km ²).		ädrav i	3 779
Järnskog	2 546	Nyskoga	518	Ämby m:e	923
Skillingmark	1 074	Södra Finnskoga	1 597	Änsta	350
Summa för domsagan	17 587	Norra Finnskoga	1 614	Eker	1 063
e) Jösse domsaga. (1 tingslag; 1 740·5 km ²).		Dalby	3 444	Hovsta	1 609
Jösse härad (26 283 inv.):		Norra Ny	2 922	Arberg	1 609
Köla	2 427	Summa	10 095	Glanshammars härad (5 517 inv.):	
Eda	6 109	2) Älvdals nedre tingslag (1 866·4 km ²).		Rinkaby	596
ädrav i		Ekshärad	6 177	Glanshammar	1 499
Eda norra kbf.d.	3 154	Gustav Adolf	1 779	Ödeby	239
varav i		Norra Råda	10 815	Lillkyrka	959
Charlottenbergs m:e	1 016	ädrav i		Götunda	2 224
Eda södra kbf.d.	2 955	Norra Råda förs.	4 263	Summa för tingslaget	21 079
varav i		Hagfors förs.	6 552		
Ämots m:e ^{b)}	998	varav i		2) Askers och Sküllersta tingslag (895·2 km ²).	
Bogen	276	Hagfors m:e	4 733	Askers härad (8 069 inv.):	
Gunnarskog	3 981	Sunnemo	1 388	Lännäs	1 672
Ny	1 494	Summa	20 189	Asker	3 694
				Stora Mellösa	2 703

1	2	1	2	1	2
Kommuner m. m.	Folk- mängd	Kommuner m. m.	Folk- mängd	Kommuner m. m.	Folk- mängd
Sköllersta härad (8 235 inv.):		c) Nora domsaga. (2 tingslag; 2 262·1 km ²).		e) Städer.	
Norrbyås	690	1) Karlskoga tingslag (660·4 km ²).		Örebro (49·8 km ²) . . .	49 687
Gällersta	978	Karlskoga härad (7 972 inv.):		därav i	
Ekeby	1 023	Degerfors ^{a)}	6 554	Nikolai förs.	22 115
Sköllersta	2 803	Bjurtjärn	1 418	Olaus Petri "	22 000
därav i		Karlskoga stad	27 806	Långbro "	5 572
Pålsboda m. ^{c)}	708	Summa	35 778	Kumla ^{b)}	6 126
Svennevad	1 329			Askersund (9·9 km ²) . . .	2 154
Bo	1 412			Karlskoga^{d)}	27 806
Summa för tingslaget	16 304			Nora (5·8 km ²)	3 017
Summa för domsagan	37 388			Lindesberg (12·1 km ²) ^{e)} . . .	4 388
				Örebro län	228 406
		2) Nora tingslag (1 601·7 km ²).		19) Västmanlands län.	
		Grythyttte och Hällefors härad (8 937 inv.):		a) Västmanlands västra domsaga. (2 tingslag; 2 170·8 km ²).	
		Grythyttan	3 060	1) Åkerbo och Skinnskattebergs tingslag (1 474·8 km ²).	
		därav i		Åkerbo härad (16 316 inv.):	
		Grythyttans m.e.	747	Torpa	877
		Hällefors	5 877	Kung Karl ¹⁾	1 507
				Kungsörs köping ¹⁾	2 703
		Nora och Hjulsjö härad (8 738 inv.):		Kungs-Barkarö	439
		Hjulsjö	1 805	Björskog	1 250
		Järnboås	1 106	Säterbo	632
		Nora landskommun ³⁾	4 477	Arboga landskommun	987
		Viker	1 350	Medåker	889
		Summa för tingslaget	17 675	Västra Skedvi	953
		Summa för domsagan	53 453	Himmeta	725
				Bro och Malma	4 078
				därav i	
		d) Lindes domsaga. (1 tingslag; 1 992·4 km ²).		Bro förs.	1 819
		Fellingsbro härad (9 503 inv.):		Malma förs.	2 259
		Ervalla	1 409	Odensvi	1 276
		Näsby	2 184		
		därav i		Skinnskattebergs härad (6 159 inv.):	
		Frövi m.e.	825	Hed	1 306
		Fellingsbro	5 910	Gannilbo	910
		därav i		Skinnskatteberg	3 943
		Fellingsbro förs.	4 220	Arboga stad²⁾	5 216
		därav i		Summa för tingslaget	27 691
		Fellingsbro m.e.	745	2) Snevringe tingslag (696·0 km ²).	
		Fellingsbro norra förs.	1 690	Snevringe härad:	
				Ramnäs	2 404
		Lindes och Ramsbergs härad (11 202 inv.):		Sura	5 316
		Linde ⁷⁾	8 066	Svedvi	4 362
		därav i		därav i	
		Linde förs.	4 475	Hallstahammars m.e. del av ³⁾	3 073
		Guldsmedhyttans förs.	3 591	Berg	810
		Ramsberg	3 136	därav i	
				Hallstahammars m.e. del av ³⁾	53
		Nya Kopparbergs härad (9 544 inv.):		Munktorp	2 358
		Ljusnarsberg ²⁾	7 540	Kolbäck	3 575
		Kopparbergs köping ²⁾	2 004	därav i	
		Summa för tingslaget	11 868	Hallstahammars m.e. del av ³⁾	1 765
		Summa för domsagan	48 075	Säby	637
				Ryttern	1 193
				Summa	20 655
				Summa för domsagan	48 346

TAB. 1 (forts.). FOLKMÄNGD 1941. — 19) VÄSTMANL. L. (forts.). — 20) KOPPARB. L. 31

1	2	1	2	1	2
Kommuner m. m.	Folk-mängd	Kommuner m. m.	Folk-mängd	Kommuner m. m.	Folk-mängd
b) Västmanlands mellersta domsaga. (2 tingslag; 1 910·9 km ²).		Sala landskommun	1 168	2) Hedemora tingslag (1 158·1 km ²).	
1) Gamla Norbergs tingslag (689·7 km ²).		Möklinta	2 482	Garpenberg	2 110
Gamla Norbergs bergslag:		Simtuna härad (9 783 inv.):		Husby	6 407
Västansfors	9 316	Enåker	1 088	därrav i	
därrav i		Västerlövsta	3 825	Stjärnsunds köfd.	1 224
Västansfors m.e.	2 068	därrav i		Hedemora landskommun	5 836
Norberg	5 608	Heby m.e.	1 062	Hedemora stad	4 398
därrav i		Norrby	1 270	Säters landskommun	1 673
Norbergs m.e.	1 244	Tärna	726	Säters stad	2 223
Västervåla	1 179	Altuna	727	Stora Skedvi	3 305
Karbenning	1 523	Simtuna	1 755	Summa för tingslaget	25 952
Summa för tingslaget	17 621	Frösthult	397	Summa för domsagan	47 660
2) Slende och Norrbo tingslag (1 221·2 km ²).		Torstuna härad (4 579 inv.):		b) Falu domsaga. (2 tingslag; 2 731·3 km ²).	
Vangsbros härad:		Härnevi	336	1) Norra tingslaget (1 887·1 km ²).	
Västerfärnebo	3 390	Torstuna	1 087	Vika	3 010
Norrbo härad (5 410 inv.):		Österunda	534	därrav i	
Skerike	311	Vittinge	2 622	Vika förs.	1 515
Skultuna	1 923	Våla härad (9 271 inv.):		Hosjö förs.	1 495
Fläckebo	950	Huddange	1 092	Sundborn	1 813
Haraker	983	Harbo	1 467	Svärdsjö	4 953
Romfartuna	1 243	Östervåla	3 469	därrav i	
Tuhundra härad (2 329 inv.):		Nora	3 243	Södrarsjö förs.	4 544
Västerås-Barkarö	494	Summa för domsagan	30 142	Svartnäs	409
Dingtuna	1 429	d) Städer.		Enviken	2 267
Lillhärad	406	Västerås (63·8 km ²)	39 433	Stora Kopparberg	7 137
Slende härad (5 702 inv.):		Västerås domkyrkoförs.	34 446	därrav i	
Tillberga	437	S:t Mikaelis förs.	2 763	Grycksbo köfd.	2 077
Hubbo	1 768	Lundby	2 224	Aspeboda	736
Badelunda	1 900	Sala (81·7 km ²)	8 033	Summa	19 968
Irsta	900	Köping (58·4 km ²)	7 481	2) Södra tingslaget (844·2 km ²).	
Kärrobo	355	Arboga ²⁾	—	Stora Tuna ⁴⁾	8 956
Kungsåra	342	Summa	5 216	Borlänge köping ⁴⁾	2 940
Yttertjurbo härad (2 411 inv.):		Västmanlands län	170 298	Domnarvet ⁴⁾ ¹²⁾	15 427
Ängsö	314	20) Kopparbergs län.		Torsång	1 140
Björksta	935	a) Hedemora domsaga.		Gustafa	2 324
Tortuna	681	(2 tingslag; 1 771·4 km ²).		Silvberg	1 238
Sevalla	481	1) Folkare tingslag		Summa	32 025
Summa för tingslaget	19 242	(Folkare härad		Summa för domsagan	51 991
Summa för domsagan	36 868	(15 617 inv.):		c) Västerbergslags domsaga. (1 tingslag; 1 887·4 km ²).	
c) Västmanlands östra domsaga. (1 tingslag; 2 156·3 km ²).		By	5 132	Söderbärke	3 795
Övertjurbo härad (6 509 inv.):		därrav i		Malingsbo	487
Kumla	1 507	Hornåls köfd.	2 613	Norrbärke ⁶⁾	5 323
Killa	1 357	Folkärna ¹⁾	4 758	Smedjebackens köping ⁶⁾	2 723
		Krylbo köping ¹⁾	2 104	Ludvika landskommun ⁶⁾	6 179
		Grytnäs	3 623	Luåvika stad ⁶⁾	6 873
		Avesta stad	6 091	Grangårde	10 851
		Summa för tingslaget	21 708	därrav i	
		2) Näs och Malungs domsaga. (2 tingslag; 6 656·1 km ²).		Gvangårde förs.	5 468
		1) Näs tingslag (2 143·9 km ²).		Grängsbergers förs.	5 383
		Säfenäs		Summa för domsagan	36 231
				d) Näs och Malungs domsaga. (2 tingslag; 6 656·1 km ²).	
				1) Näs tingslag (2 143·9 km ²).	
				Säfenäs	
				2 609	

32 TAB. 1 (forts.). FOLKMÄNGD 1941. -- 20) KOPPARB. LÄN (forts.). -- 21) GÄVLEBORGS LÄN.

1	2	1	2	1	2
Kommuner m. m.	Folk- mängd	Kommuner m. m.	Folk- mängd	Kommuner m. m.	Folk- mängd
Floda	2 397	2) Mora tingslag (2 839·6 km ²).		Årsunda	2 055
Näs	2 169	Vänhus	1 410	Sandvikens köping ²⁾ . . .	14 076
Järna	7 252	Mora ⁷⁾	9 645	Högbö ²⁾	2 499
därav i		Morastrands köping ⁷⁾ . . .	1 662	Valbo ⁸⁾	12 130
Vansbro kbfd.	3 193	Sollerön	1 895	Hille	3 262
varav i		Venjan	1 787	Hamrånge	5 122
Vansbro m:e	1 423	därav i		Summa för domsagan	45 886
Summa	14 427	Sörmsjöns kbfd.	768		
2) Malungs tingslag (4 512·2 km ²).		Summa	16 399	c) Sydöstra Hälsinglands domsaga. (2 tingslag; 1 695·4 km ²).	
Äppelbo	1 515	3) Älvdals tingslag (2 426·9 km ²).		1) Ala tingslag (1 196·9 km ²).	
Malung ⁹⁾	8 103	Älvdalen	6 151	Skog	3 536
därav i		därav i		därav i	
Malungs m:e	1 034	Åsens kbfd.	1 456	Skogs förs.	2 540
Lima	2 441	Evertsbergs kbfd.	650	Lingbo	996
därav i		Summa	6 151	Söderala	12 944
Rörbäckens kbfd.	371			därav i	
Transtrand	1 895	4) Särna och Idre tingslag (4 358·6 km ²).		Söderala förs.	5 175
Summa	13 954	Särna	2 259	Ljusne	5 220
Summa för domsagan	28 381	Idre ⁸⁾	1 573	Bergviks	2 549
e) Nedansiljans domsaga. (2 tingslag; 3 728·4 km ²).		Summa	3 832	Norråla	2 986
1) Leksands och Gagnefs tingslag (1 778·0 km ²).		Summa för domsagan	84 550	Trönö	1 523
Gagnef	5 756			Mo	1 906
därav i				Rengsjö	1 900
Gagnefs förs.	4 438			Summa	24 795
Mockfjärds förs.	1 318	g) Städer.		2) Enångers tingslag (498·5 km ²).	
Ål	2 315	Falun ³⁾ (11·3 km ²) . . .	14 556	Nianfors	234
Bjursås	3 516	Säter ¹¹⁾	2 223	Enånger	2 602
Leksand	9 213	Hedemora ¹¹⁾	4 398	Njutånger	4 331
därav i		Avesta ²⁾	6 091	Summa	7 167
Leksands förs.	3 211	Ludvika ⁸⁾	6 873	Summa för domsagan	31 952
varav i		Kopparbergs läa ⁸⁾	250 066		
Leksands Norets m:e	1 450			d) Bollnäs domsaga. (1 tingslag; 3 079·2 km ²).	
Djura förs.	1 002			Segersta	1 394
Siljansnäs	2 305			Hanebo	4 337
Summa	23 105			Bollnäs landkommun ³⁾ ⁵⁾	10 904
2) Rättviks tingslag (1 950·4 km ²).		21) Gävleborgs län.		Alfta	⁴⁾ 6 637
Rättvik	8 482	a) Gästriklands västra domsaga. (1 tingslag; 1 950·3 km ²).		Ovanåker	6 586
därav i		Ockelbo	8 050	Voxna	1 657
Rättviks förs.	7 764	därav i		Bollnäs stad ⁸⁾	4 534
varav i		Ockelbo förs.	6 963	Summa för domsagan	36 109
Rättviks m:e	872	Åmots	1 087		
Bingsjö-Dådrans förs.	718	Järbo	2 744	e) Västra Hälsinglands domsaga. (1 tingslag; 5 812·6 km ²).	
Boda	1 936	Ovansjö ¹⁾	8 115	Arbrå	5 391
Ore	3 174	Storviks köping ¹⁾	1 760	därav i	
Summa	13 592	Hofors ²⁾	7 598	Arbrå m:e	1 004
Summa för domsagan	36 697	Torsåker	4 002	Undersvik	1 112
f) Ovensiljans domsaga. (4 tingslag; 11 376·8 km ²).		Summa för domsagan	32 269	Järvsö	7 406
1) Orsa tingslag (1 751·7 km ²).		b) Gästriklands östra domsaga. (1 tingslag; 2 147·6 km ²).		Ljusdal ⁴⁾	8 379
Orsa	8 168	Österfärnebo	2 826	Ljusdals köping ⁴⁾	2 184
därav i		Hedesunda	3 916	Ramsjö	1 649
Orsa m:e	958				
Summa	8 168				

1	2	1	2	1	2
Kommuner m. m.	Folk- mängd	Kommuner m. m.	Folk- mängd	Kommuner m. m.	Folk- mängd
23) Jämtlands län.		Frostviken ³⁾	2 470	Ytterhogdal	1 688
a) Jämtlands östra domsaga. (2 tingslag; 6 935·1 km ²).		Summa	17 182	Angersjö	397
1) Ragunda tingslag (3 771·1 km ²).		Summa för domsagan	36 358	Summa	10 422
Fors	2 774	c) Jämtlands västra domsaga. (1 tingslag; 11 536·1 km ²).		Summa för domsagan	23 646
Hällesjö	2 414	Äre ²⁾	3 036	e) Stad.	
Häsjo	1 734	Undersåker ²⁾	3 413	Östersund (35·8 km ²)	17 077
Ragunda	5 515	därav i		Jämtlands län	189 874
Borgvattnet	858	Järpens m:e	1 129	24) Västerbottens län.	
Stugun	2 477	Mörsil	1 509	a) Västerbottens södra domsaga. (2 tingslag; 5 607·7 km ²).	
Summa	15 772	Kall ³⁾	1 663	1) Nordmalings och Bjurholms tingslag (2 853·9 km ²).	
2) Revsunds, Brunflo och Näs tingslag (3 164·0 km ²).		Offerdal ³⁾	4 426	Nordmaling	9 819
Bräcke	2 439	därav i		därav i	
därav i		Rönnöfors kbfd.	1 105	Rundviks m:e	1 392
Bräcke m:e	1 028	Alsen	2 373	Nordmalings m:e	605
Nyhem	861	Mattmar	1 157	Norrfors kbfd.	1 024
Sundsjo	1 687	Frösö	5 487	Hörnefors	3 902
Revsund	2 626	därav i		därav i	
Bodsjö	1 441	Hornsbergs m:e	3 146	Hörnefors m:e	1 473
Hackås	1 672	Sunne	1 480	Bjurholm	5 595
Näs	1 165	Norderö	273	därav i	
Lockne ³⁾	1 866	Hallen ³⁾	1 330	Hörnefors m:e	1 473
Marieby	548	Marby	544	Bjurholm	5 595
Brunflo	2 712	Oviken ³⁾	2 157	därav i	
Summa	17 017	Myssjö	1 156	Bjurholms m:e	619
Summa för domsagan	32 789	Summa för domsagan	30 004	Summa	19 316
b) Jämtlands norra domsaga. (2 tingslag; 13 365·3 km ²).		d) Härjedalens domsaga. (3 tingslag; 15 797·7 km ²).		2) Degerfors tingslag (2 753·8 km ²).	
1) Lits och Rödöns tingslag (5 141·9 km ²).		1) Bergs tingslag (2 178·3 km ²).		Degerfors	9 719
Rödön ³⁾	3 187	Berg	3 227	därav i	
Näskott ³⁾	1 447	Asarne	808	Vindelns m:e	856
Åspås	1 864	Klövsjö	1 082	Hällnäs m:e	554
Ås	2 186	Råtan	2 034	Granöns m:e	439
Kyrkås	391	Summa	7 151	Åmsele kbfd.	1 572
Lit	3 488	2) Hede tingslag (6 760·3 km ²).		Summa	9 719
Häggenås	2 388	Vemdalen	1 262	Summa för domsagan	29 035
Föllinge	2 436	Hede	1 964	b) Umeå domsaga. (1 tingslag; 2 447·2 km ²).	
Laxsjö	1 174	Storesjö ³⁾	720	Vännäs ^{1) 3)}	5 416
Hotagen ³⁾	1 115	Tännäs ³⁾	2 127	därav i	
Summa	19 178	därav i		Vännäsby m:e ⁴⁾	901
2) Hammerdals tingslag (8 223·4 km ²).		Tännäs förs. ³⁾	1 606	Vännäs köping ¹⁾	1 962
Hammerdal	4 952	Ljusnedals ³⁾	521	Umeå landskommun ²⁾	14 537
därav i		Summa	6 073	därav i	
Hammerdals m:e	555	3) Svegs tingslag (6 859·1 km ²).		Umeå södra kbfd. ³⁾	12 143
Gäxsjö	1 085	Lillhärdal	2 087	därav i	
Ström	6 800	Linsell	1 199	Tegs m:e	2 626
därav i		Sveg ¹⁾	2 206	Backens m:e	1 825
Strömsunds m:e	1 061	Svegs köping ¹⁾	1 365	Tavelnsjö kbfd. ³⁾	2 394
Alanäs	1 875	Ålvros	990	Holmsund	4 680
		Överhogdal	490	därav i	
				Holmsunds m:e	3 362
				Obbola m:e	1 318
				Sävar	3 604
				därav i	
				Sävars övre kbfd.	866
				Sävars nedre kbfd.	2 738
				Holmön	341
				Summa för domsagan	30 540

1	2	1	2	1	2
Kommuner m. m.	Folk- mängd	Kommuner m. m.	Folk- mängd	Kommuner m. m.	Folk- mängd
c) Västerbottens mellersta domsaga. (2 tingslag; 3 663·6 km ²).		Malå 4 578		25) Norrbottens län.	
1) Nysätra tingslag (1 805·2 km ²).		därav i Malåträsks m.e. 607		a) Piteå domsaga. (2 tingslag; 23 392·5 km ²).	
Bygdeå	7 160	Summa 11 854		1) Piteå och Älvsby tingslag (4 746·8 km ²).	
därav i		Summa för domsagan 57 703		Hortlax 4 501	
Bygdeå förs.	4 754	e) Västerbottens västra domsaga. (3 tingslag; 35 814·9 km ²).		Piteå landskommun 13 987	
varav i		1) Lycksele tingslag (20 576·8 km ²).		därav i	
Överklintens kbfd.	2 015	Lycksele ²⁾ 10 898		Markbygdens kbfd. 2 660	
Robertsfors förs.	2 406	Björksele kbfd. 2 062		Norrfjärden 4 909	
varav i		Lycksele köping ³⁾ 1 973		Älvsby 9 069	
Robertsfors m.e.	1 313	Orträsk 1 247		därav i	
Nysätra	3 897	Stensele 6 903		Älvsby m.e. 1 230	
därav i		Stensele i		Summa 32 468	
Ändsets m.e.	619	Stensele m.e. 477		2) Arvidsjaur och Arjeplogs tingslag³⁾ (18 645·7 km²).	
Lövånger	4 749	Storumans m.e. 704		Arvidsjaur 10 070	
därav i		Umnäs kbfd. 1 149		därav i	
Lövångers m.e.	502	Sorsele 6 025		Arvidsjaur's kyrkostads m.e. 1 371	
Summa 15 808		Sorsele i		Glommersträsks kbfd. 2 084	
2) Burträsk tingslag (1 858·4 km²).		Sorsele m.e. 695		Arjeplog 4 530	
Burträsk	9 973	Gargnäs kbfd. 2 127		därav i	
därav i		Tärna 2 181		Södra Bergnäs kbfd. 740	
Burträsk förs.	8 315	Summa 29 233		Summa 14 800	
varav i		2) Vilhelminatingslag (10 920·5 km²).		Summa för domsagan 47 066	
Burträsk m.e.	859	Vilhelmina 10 952		b) Luleå domsaga. (3 tingslag; 22 083·2 km ²).	
Kalvträsk förs.	1 158	därav i		1) Nederluleå tingslag (11 020·0 km ²).	
Summa 9 973		Vilhelmina m.e. 1 077		Nederluleå 11 048	
Summa för domsagan 25 779		Dikanäs kbfd. 1 152		Summa 11 048	
d) Västerbottens norra domsaga. (2 tingslag; 7 825·4 km ²).		Dorotea 5 858		2) Överluleå tingslag (2 837·6 km ²).	
1) Skellefteå tingslag (4 440·6 km ²).		därav i		Överluleå ¹⁾ 9 785	
Bureå	5 977	Dorotea förs. 4 907		Bodens stad ¹⁾ 8 530	
därav i		varav i		Edefors 3 853	
Bureå m.e.	1 741	Riåbäcks förs. 951		Summa 22 168	
Skellefteå landskom- mun	24 311	Summa 18 810		3) Jokkmokks tingslag (18 143·6 km ²).	
därav i		3) Åsele tingslag (4 317·6 km²).		Jokkmokk 8 690	
Skellefteå landsförs.	19 700	Åsele 6 458		därav i	
varav i		därav i		Kvikkjokks kbfd. 272	
Skelleftestrands m.e.	4 459	Åsele m.e. 1 429		Porjus kbfd. 1 245	
Sunnanå m.e.	1 816	Fredrika 1 815		Puottauré kbfd. 1 365	
Kågeådalens förs.	4 611	Summa 8 273		Summa 8 690	
varav i		Summa för domsagan 54 816		Summa för domsagan 41 906	
Kåge m.e.	1 320	f) Städer.		c) Kalix domsaga. (3 tingslag; 6 518·6 km ²).	
Byske	9 801	Umeå (25·8 km ²) 13 831		1) Råneå tingslag (2 022·4 km ²).	
därav i		Skellefteå (18·8 km ²) 10 359		Råneå 9 112	
Byske förs.	7 032	därav i		därav i	
varav i		Skellefteå kbfd. 7 002		Råneå nedre kbfd. 6 326	
Byske m.e.	1 084	Skelleftehamns 3 357		Råneå övre kbfd. 2 786	
Fällfors förs.	2 769	Västerbottens län 221 563		Summa 9 112	
Jörn ²⁾	5 760				
därav i					
Jörns m.e.	894				
Summa 45 849					
2) Malå och Norsjö tingslag (3 384·8 km²).					
Norsjö	7 276				
därav i					
Norsjö m.e.	832				
Bastuträsks kbfd.	1 926				
varav i					
Bastuträsks m.e.	547				

Anm. till Södermanlands län.

¹⁾ *Lilla Malma församling* omfattar Lilla Malma kommun och Malmköpings köping.

²⁾ *Stora Malms församling* omfattar Stora Malms kommun och Katrineholms stad. Staden lyder i judiciellt hänseende under landsrätt, Oppunda och Villåttinge domsaga, Oppunda tingslag.

³⁾ Den 1 jan. 1942 delades *Nikolai församling* i *Oxelösunds kyrkobokföringsdistrikt* och *Nikolai kyrkobokföringsdistrikt*.

Anm. till Östergötlands län.

¹⁾ Staden *Mjölby* lyder i judiciellt hänseende under landsrätt, Folkungabygdens domsaga och tingslag.

²⁾ *Varv och Styra församling* omfattar Varvs kommun och Styra kommun.

³⁾ *Bozholms municipalsamhälle* synes numera i sin helhet tillhöra Ekeby södra kyrkobokföringsdistrikt. Endast för ett mindre område gälla samtliga stadsstadgor.

⁴⁾ *Motala församling* omfattar Motala landskommun och Motala stad.

⁵⁾ *Bovensbergs municipalsamhälle* är delat på *Brunneby* och *Kristbergs* kommuner.

⁶⁾ *Skänninge stad* lyder i judiciellt hänseende under landsrätt, Folkungabygdens domsaga och tingslag.

⁷⁾ Den 1 jan. 1942 bildades *Finspångs köping* av *Risinge* kommun. *Risinge församling* omfattar *Finspångs köping*.

Anm. till Jönköpings län.

¹⁾ *Hässleby församling* omfattar *Mariannelunds köping* och *Hässleby kommun*.

²⁾ *Aneby municipalsamhälle* är delat på *Bredestads* och *Bälaryds* kommuner.

³⁾ *Säby församling* omfattar *Säby kommun* och *Tranås stad*. Den senare lyder i judiciellt hänseende under landsrätt, Norra och Södra Vedbo domsaga, Norra Vedbo tingslag.

⁴⁾ *Nässjö församling* omfattar *Nässjö landskommun* och *Nässjö stad*.

⁵⁾ *Städerna Huskvarna, Nässjö* och *Gränna* lyda i judiciellt hänseende under landsrätt, Tveta, Vista och Mo domsaga och tingslag.

⁶⁾ *Värnamo församling* omfattar *Värnamo landskommun* och *Värnamo stad*. I judiciellt hänseende lyder *Värnamo stad* under landsrätt, Östbo och Västbo domsaga, Östbo tingslag.

⁷⁾ *Sävsjö municipalsamhälle* är delat på *Vallsjö* och *Norra Ljunga* kommuner.

⁸⁾ *Vetlanda församling* omfattar *Vetlanda landskommun* och *Vetlanda stad*. I judiciellt hänseende lyder *Vetlanda stad* under landsrätt, Njudungs domsaga, Östra Njudungs tingslag.

⁹⁾ *Norra Sandsjö församling* omfattar *Norra Sandsjö kommun* och *Bodafors köping*, vardera utgörande särskilt kyrkobokföringsdistrikt.

¹⁰⁾ Staden *Eksjö* lyder i judiciellt hänseende under landsrätt, Norra och Södra Vedbo domsaga, Södra Vedbo tingslag.

Anm. till Kronobergs län.

¹⁾ *Församlingen Hemmesjö med Tegnaby* omfattar *Hemmesjö kommun* och *Tegnaby kommun*.

²⁾ *Tingsås församling* omfattar *Tingsås kommun* och *Tingsryds köping*.

³⁾ *Skatelövs kommun* är delad på *Kinnevalds h:d*, *Mellersta Värends domsaga* och *t:g* samt *Allbo h:d*, *Västra Värends domsaga* och *t:g*.

⁴⁾ *Ljungby stad* lyder i judiciellt hänseende under landsrätt, *Sunnerbo domsaga* och tingslag.

⁵⁾ *Markaryds församling* omfattar *Markaryds kommun* och *Markaryds köping*.

⁶⁾ *Hovmantorps församling* omfattar *Hovmantorps kommun* och *Lessebo köping*, vardera fr. o. m. den 1 jan. 1942 utgörande särskilt kyrkobokföringsdistrikt.

⁷⁾ *Nottebäcks församling* omfattar *Nottebäck* med *Granhults kommun*.

Anm. till Kalmar län.

¹⁾ *Vena församling* omfattar *Vena kommun* och *Hultsfreds köping*, vardera utgörande särskilt kyrkobokföringsdistrikt.

²⁾ *Misterhults församling* omfattar *Misterhults kommun* och *Figeholms köping*.

³⁾ *Församlingen Målilla med Gårdveda* omfattar *Målilla kommun* och *Gårdveda kommun*, vardera utgörande särskilt kyrkobokföringsdistrikt.

⁴⁾ *Mönsterås församling* omfattar *Mönsterås kommun* och *Mönsterås köping*.

⁵⁾ *Nybro stad* lyder i judiciellt hänseende under landsrätt, Södra Møre domsaga och tingslag.

⁶⁾ Staden *Borgholm* lyder i judiciellt hänseende under landsrätt, Olands domsaga, Olands norra tingslag.

⁷⁾ *Mörbylånga församling* omfattar *Mörbylånga kommun* och *Mörbylånga köping*.

⁸⁾ Den 1 jan. 1942 överflyttades från *Vissefjärda* till *Emmaboda köping* vissa områden med 23 inv.

⁹⁾ Enligt k. beslut den 12 dec. 1941 reglerades gränsen mellan *Kristianopol* i *Blekinge län* samt *Söderåkra* och *Torsås* i *Kalmar län*, vilket dock ej medförde ändring av lärens arealer eller folkmängd.

¹⁰⁾ *Stavningen* fastställd genom k. beslut den 17 apr. 1942.

Anm. till Gotlands län.

¹⁾ *Othems församling* omfattar *Slite köping*.

²⁾ Den 1 jan. 1942 överflyttades från *Fröjel* till *Klinte* vissa områden med 15 inv., redan förut kyrkobokförda i *Klinte*.

Anm. till Blekinge län.

¹⁾ *Ronneby församling* omfattar *Ronneby landskommun* och *Ronneby stad*. Den 1 jan. 1942 delades församlingen i *Kallinge kyrkobokföringsdistrikt* och *Ronneby kyrkobokföringsdistrikt*, i vilket senare staden ingår som del.

²⁾ *Jämshögs församling* omfattar *Jämshögs kommun* och *Olofströms köping*, vardera utgörande särskilt kyrkobokföringsdistrikt.

³⁾ Se anm. ⁹⁾ under *Kalmar län*.

Anm. till Kristianstads län.

¹⁾ *Branteviks municipalsamhälle* är delat på *Simris* och *Östra Nöbbelövs* kommuner.

²⁾ *Löderups municipalsamhälle* är delat på *Löderups* och *Hörups* kommuner.

³⁾ *Kiviks municipalsamhälle* är delat på *Södra Mellby* och *Vitaby* kommuner.

⁴⁾ *Åhus församling* omfattar *Åhus kommun* och *Åhus köping*.

⁵⁾ Staden *Hässleholm* lyder i judiciellt hänseende under landsrätt, Västra Goinge domsaga och tingslag.

⁶⁾ *Hishults* kommun är delad på Höks h:d o. t:g [i Hallands län] samt Norra Åsbo h:d o. t:g [i Kristianstads län].

⁷⁾ *Tyringe municipalsamhälle* är delat på *Finja* och *Västra Torups* kommuner.

⁸⁾ *Vinslövs församling* omfattar Vinslövs kommun och Vinslövs köping.

⁹⁾ *Osby församling* omfattar Osby kommun och Osby köping.

¹⁰⁾ Den 1 jan. 1942 inkorporerades med *Hässleholms stad* vissa områden från *Stoby* med 1 821 inv., från *Vankiva* med 684 inv., från *Ignaberga* med 282 inv., sammanlagt 2 787 inv.

¹¹⁾ Den 1 jan. 1942 bildades *Bromölla köping* genom utbrytning ur *Ivetofta församling* omfattar *Ivetofta* kommun och *Bromölla köping*.

¹²⁾ Enligt k. beslut den 14 nov. 1941 utvidgades *Örkelljunga m:e* med vissa områden, som den 31 dec. 1941 räknade 770 inv.

¹³⁾ Enligt k. beslut den 30 maj 1941 utvidgades *Torekovs m:e* med ett område, som den 31 dec. 1941 räknade 157 inv.

Anm. till Malmöhus län.

¹⁾ *Norra Vrams församling* omfattar *Norra Vrams* kommun och *Södra Vrams* kommun.

²⁾ *Västra Sallerups församling* omfattar *Västra Sallerups* kommun och *Eslövs stad*.

³⁾ *Svedala församling* omfattar *Svedala* kommun och *Svedala köping*.

⁴⁾ *Skurups församling* omfattar *Skurups* kommun och *Skurups köping*.

⁵⁾ *Hörby församling* omfattar *Hörby* kommun och *Hörby köping*.

⁶⁾ *Åkarp municipalsamhälle* är delat på *Tottarps* och *Burlövs* kommuner.

⁷⁾ *Löberöds municipalsamhälle* är delat på *Högseröds* och *Hammarlunda* kommuner.

⁸⁾ Staden *Eslöv* lyder i judiciellt hänseende under landsrätt, *Frosta* och *Eslövs* domsaga samt bildar eget tingslag.

⁹⁾ Staden *Höganäs* lyder i judiciellt hänseende under landsrätt, *Luggude* domsaga och tingslag.

¹⁰⁾ *Höörs församling* omfattar *Höörs* kommun och *Höörs köping*.

¹¹⁾ *Sealövs m:e* är delat på *Svalövs* och *Felestads* kommuner.

Anm. till Hallands län.

¹⁾ *Hishults* kommun är delad på Höks h:d o. t:g [i Hallands län] samt *Norra Åsbo* h:d o. t:g [i Kristianstads län].

²⁾ *Oskarströms municipalsamhälle* är delat på *Slättåkra* och *Enslövs* kommuner.

³⁾ Staden *Kungsbacka* lyder i judiciellt hänseende under landsrätt, *Hallands norra* domsaga, *Fjärre* tingslag.

⁴⁾ Staden *Falkenberg* lyder i judiciellt hänseende under landsrätt, *Hallands mellersta* domsaga, *Årstads* och *Faurås* tingslag.

⁵⁾ Den 1 jan. 1942 införlivades med *Varberg* vissa områden från *Lindberg* med 224 inv. samt ett obebott område från *Träslöv*.

Anm. till Göteborgs och Bohus län.

¹⁾ *Skaftö församling* omfattar *Skaftö*, *Fiskebäckskils* och *Grundunds* kommuner.

²⁾ *Blekets municipalsamhälle* är delat på *Stenkyrka* och *Rönnängs* kommuner.

³⁾ *Städerna Mölndal* och *Marstrand* lyda i judiciellt hänseende under landsrätt, *Askims*, *Hisings* och *Sävedals* domsaga och tingslag.

⁴⁾ Staden *Kungälv* lyder i judiciellt hänseende under landsrätt, *Inlands* domsaga, *Inlands södra* tingslag.

⁵⁾ *Tanums församling* omfattar *Tanums* kommun och *Grebbestads* köping. Församlingen är enligt domkapitlets beslut delad på *Tanums kyrkoområde* och *Grebbestads kyrkoområde*, i vilket senare köpingen ingår som del.

⁶⁾ Staden *Lysekil* lyder i judiciellt hänseende under landsrätt, *Sunnervikens* domsaga och tingslag.

⁷⁾ För hela *Fiskebäckskils* och *Grundunds kommuner* gälla samtliga stadsstadgor.

⁸⁾ Den 1 jan. 1942 upphörde *Flatholmens m:e*, som då räknade 67 inv.

⁹⁾ Den 1 jan. 1942 delades *Partille församling* i *Sävedalens kyrkobokföringsdistrikt* och *Partille kyrkobokföringsdistrikt*.

¹⁰⁾ Den 1 jan. 1942 delades *Keille församling* i *Fjällbacka kyrkobokföringsdistrikt* och *Keille kyrkobokföringsdistrikt*.

¹¹⁾ Enligt k. beslut den 14 nov. 1941 utvidgades *Fjällbacka m:e* med ett område, som den 31 dec. 1941 räknade 158 inv.

Anm. till Älvsborgs län.

¹⁾ *Församlingen Tösse* med *Tydje* omfattar *Tösse* kommun och *Tydje* kommun.

²⁾ *Artemarks församling* omfattar *Artemarks* kommun och *Bengtstors* köping.

³⁾ *Holms församling* omfattar *Holms* kommun och *Melleruds* köping.

⁴⁾ Staden *Trollhättan* lyder i judiciellt hänseende under landsrätt, *Flundre*, *Väne* och *Bjärke* domsaga och tingslag.

⁵⁾ *Värgårda municipalsamhälle* är delat på *Kullings-Skövde* och *Algutstors* kommuner.

⁶⁾ *Herrljunga m:e* är delat på *Herrljunga* och *Tarsleds* kommuner.

⁷⁾ Den 1 jan. 1942 överflyttades från *Fors* till *Rommele* vissa jordregisterenheter med 17 inv.

Anm. till Skaraborgs län.

¹⁾ *Tengene församling* omfattar *Tengene* kommun och *Grästors* köping.

²⁾ *Bitterna församling* omfattar två kommuner, *Västerbitterna* och *Österbitterna*.

³⁾ *Lundsbrunns municipalsamhälle* är delat på *Ledsjö*, *Skälvums* och *Ova* kommuner. Sistnämnda kommun delades utgöres av ett enligt uppgift obebott mindre område.

⁴⁾ *Floby municipalsamhälle* är delat på *Floby* och *Sörby* kommuner.

⁵⁾ Staden *Tidaholm* lyder i judiciellt hänseende under landsrätt, *Vartofta* och *Frökinds* domsaga och tingslag.

⁶⁾ *Till Vads* kommun är räknade 4 inv., som äro kyrkoskrivna i *Götunda församling*.

⁷⁾ *Till Flistads* kommun är räknade 27 inv., som äro kyrkoskrivna i *Götunda församling*.

⁸⁾ *Arvalls municipalsamhälle* är delat på *Norra Vings* och *Skärvs* kommuner.

⁹⁾ *Tidans municipalsamhälle* är delat på *Vads* och *Götunda* kommuner.

¹⁰⁾ Staden Skövde lyder i judiciellt hänseende under landsrätt, Skövde domsaga, samt bildar eget tingslag.

¹¹⁾ *Falköpings landsförsamling* omfattar *Falköpings östra landskommun*.

¹²⁾ Inom *Karlsborgs kommun* gälla samtliga stadsstadgor.

¹³⁾ *Moholms m.e.* är delat på *Hjälstads, Mo* och *Vads kommuner*.

Anm. till Värmlands län.

¹⁾ Staden *Arvika* lyder i judiciellt hänseende under landsrätt, *Jösse domsaga* och tingslag.

²⁾ *Sunne församling* omfattar *Sunne kommun* och *Sunne köping*.

³⁾ *Silbodals församling* omfattar *Silbodals kommun* och *Årjängs köping*.

⁴⁾ *Munkfors m.e.*, som bildades enligt k. beslut den 9 maj 1941, är delat på *Ransätters* och *Munkfors församlingar*.

⁵⁾ Enligt k. beslut den 4 april 1941 utvidgades *Ämots m.e.* med vissa områden, som den 31 dec. 1941 räknade 622 inv.

Anm. till Örebro län.

¹⁾ *Hallsbergs församling* omfattar *Hallsbergs kommun* och *Hallsbergs köping*.

²⁾ *Ljusnarsbergs församling* omfattar *Ljusnarsbergs kommun* och *Kopparbergs köping*. — Ett område i *Ljusnarsberg*, som tidigare betraktats som eget kyrkobokföringsdistrikt, *Hörken*, räknade vid årsskiftet 1964 inv.

³⁾ *Nora bergsförsamling* omfattar *Nora landskommun*.

⁴⁾ Staden *Karlskoga* lyder i judiciellt hänseende under landsrätt, *Nora domsaga*, *Karlskoga tingslag*.

⁵⁾ Den 1 jan. 1942 bildades *Kumla stad* genom utbrytning av vissa områden ur *Kumla kommun*, varav *Kumla m.e.* med 3 607 inv. *Kumla församling* omfattar *Kumla landskommun* och *Kumla stad*. Staden lyder i judiciellt hänseende under landsrätt, *Västernärkes domsaga*, *Hallsbergs tingslag*.

⁶⁾ I hela *Degerfors kommun* gälla samtliga stadsstadgor fr. o. m. den 1 jan. 1942, då *Degerfors m.e.*, som den 31 dec. 1941 hade 2 501 inv., upphörde.

⁷⁾ Den 1 jan. 1942 inkorporerades med *Lindesberg* vissa obebodda områden från *Linde*.

Anm. till Västmanlands län.

¹⁾ *Kung Karls församling* omfattar *Kung Karls kommun* och *Kungsörs köping*.

²⁾ Staden *Arboga* lyder i judiciellt hänseende under landsrätt, *Västmanlands västra domsaga*, *Åkerbo* och *Skinnuskattebergs tingslag*.

³⁾ *Hallsthammars municipal-samhälle* är delat på *Svedvi, Bergs* och *Kolbäcks kommuner*.

Anm. till Kopparbergs län.

¹⁾ *Folkärna församling* omfattar *Folkärna kommun* och *Krylbo köping*.

²⁾ Staden *Avesta* lyder i judiciellt hänseende under landsrätt, *Hedemora domsaga*, *Folkare tingslag*.

³⁾ *Falu Kristine församling* omfattar *Falu stad*.

⁴⁾ *Stora Tuna församling* omfattar *Stora Tuna kommun*, *Borlänge köping* samt *Domnarvets kommun*; *Stora Tuna kommun* för sig utgör ett kyrkobokföringsdistrikt, varjämte *Borlänge köping* och *Domnarvets kommun* tillsammans utgöra ett kyrkobokföringsdistrikt.

⁵⁾ *Norrbärke församling* omfattar *Norrbärke kommun* och *Smedjebackens köping*.

⁶⁾ *Ludvika församling* omfattar *Ludvika landskommun* och *Ludvika stad*. I judiciellt hänseende lyder staden under landsrätt, *Västerberglags domsaga* och tingslag.

⁷⁾ *Mora församling* omfattar *Mora kommun* och *Morastrands köping*.

⁸⁾ Se anm. 3 under Jämtlands län.

⁹⁾ Folkmängden i *Tyngsjö*, som tidigare betraktats som kapellag under *Malung*, utgjorde 636 pers.

¹⁰⁾ Därav i Skattungskapellag 1 168 personer.

¹¹⁾ Städerna *Hedemora* och *Säter* lyda i judiciellt hänseende under landsrätt, *Hedemora domsaga*, *Hedemora tingslag*.

¹²⁾ I hela *Domnarvets kommun* gäller byggnadsstadgan och i större delen av kommunen jämväl övriga stadsstadgor.

Anm. till Gävleborgs län.

¹⁾ *Ovansjö församling* omfattar *Ovansjö kommun* och *Storviks köping*.

²⁾ *Sandvikens församling* omfattar *Högbo kommun* och *Sandvikens köping*.

³⁾ Den 1 jan. 1942 bildades *Bollnäs stad* av *Bollnäs köping* med 1 674 inv. och *Björckhamre köping* med 2 860 inv. *Bollnäs församling* omfattar *Bollnäs landskommun* och *Bollnäs stad*. Staden lyder i judiciellt hänseende under landsrätt, *Bollnäs domsaga* och tingslag.

⁴⁾ *Ljusdals församling* omfattar *Ljusdals kommun* och *Ljusdals köping*.

⁵⁾ Därav i *Annefors kapellag* 299 och i *Katrinebergs kapellag* 476 personer.

⁶⁾ Därav i *Svabensverks kapellag* 151 personer.

⁷⁾ *Hofors* är numera att anse som självständig församling.

⁸⁾ Den 1 jan. 1942 överflyttades från *Valbo* till *Gävle stad* och *Heliga Trefaldighets förs.* ett mindre område med 2 inv.

Anm. till Västernorrlands län.

¹⁾ *Sollefteå församling* omfattar *Sollefteå landskommun* och *Sollefteå stad*. I judiciellt hänseende lyder staden under landsrätt, *Ångermanlands mellersta domsaga*, *Sollefteå tingslag*.

²⁾ Staden *Örnköldsvik* lyder i judiciellt hänseende under landsrätt, *Ångermanlands norra domsaga* och tingslag.

³⁾ Därav i *Gälsjö f. d. bruksförsamling* 54 personer.

⁴⁾ Enligt k. beslut den 30 okt. 1941 utvidgades *Bredbyns m.e.* med ett obebott område.

Anm. till Jämtlands län.

¹⁾ *Svegs församling* omfattar *Svegs kommun* och *Svegs köping*.

²⁾ Den 1 jan. 1942 överflyttades från *Rödön* till *Näskott* en fastighet med 5 inv.

³⁾ Den 1 jan. 1942 upphörde lappförsamlingarna, vilkas medlemmar då kyrkoskrevos i de territorialförsamlingar, där de redan förut voro mantalskriurna. Lappförsamlingarnas folkmängd den 31 dec. 1941 fördelades på resp. församlingar sålunda: *Frostvikens lappförs.* 118 pers. till *Frostviken*; *Hotagens lappförs.* 132 pers., därav till *Hotagen* 58, *Offerdal* 74; *Undersåkers lappförs.* 214 pers., därav till *Undersåker* 45, *Lockne* 1, *Are* 7, *Kall* 42, *Offerdal* 33, *Hallen* 44, *Orviken* 41, *Storsjö* 1; *Tännäs lappförs.* 205 pers., därav till *Tännäs* 92, *Ljusnedal* 80, *Storsjö* 19, *Idre* i *Kopparbergs län* 14.

Anm. till Västerbottens län.

¹⁾ *Vännäs församling* omfattar Vännäs kommun och Vännäs köping, vardera utgörande ett kyrkobokföringsdistrikt.

²⁾ *Lycksele församling* omfattar Lycksele kommun och Lycksele köping.

³⁾ Den 1 jan. 1942 överflyttades från *Vännäs kommun* till *Umeå landskommun* ett område med 5 inv. ingående i Umeå södra kbfd. och ett obebott område ingående i Taveljö kbfd. Från Umeå landskommun och södra kyrkobokföringsdistriktet överflyttades sam-

tidigt till Vännäs kommun vissa obebodda områden.

⁴⁾ Enligt k. beslut den 21 nov. 1941 utvidgades *Vännäsby m.e* med vissa områden, som den 31 dec. 1941 räknade 42 inv.

⁵⁾ Den 1 jan. 1942 upphörde Jörns församlings båda kyrkobokföringsdistrikt, varav det västra då räknade 3 588 inv. och det östra 2 172 inv.

Anm. till Norrbottens län.

¹⁾ *Överluleå församling* omfattar Överluleå kommun och Boden stad. I judiciellt hänseende lyder staden under landsrätt, Luleå domsaga, Överluleå tingslag.

²⁾ *Nedertorneå-Haparanda församling* omfattar Nedertorneå kommun och Haparanda stad, den senare utgörande särskilt kyrkobokföringsdistrikt. Staden lyder i judiciellt hänseende under landsrätt, Torneå domsaga och tingslag.

³⁾ Den 1 jan. 1942 förenades Arvidsjaurs tingslag med 10 070 inv. och Arjeplogs tingslag med 4 530 inv. till ett tingslag, benämmt *Arvidsjaurs och Arjeplogs tingslag*.

⁴⁾ Enligt k. beslut den 16 maj 1941 utvidgades *Kalix m.e* med vissa områden, som den 31 dec. 1941 räknade 66 inv.

Tab. 2. Folkmängden, länsvis, år 1941.

Län (Lb. = Landsbygd St. = Städer)	Folkmängden den 31 dec. enligt administrativa indelningen						Medelfolk mängd (beräknad folk mängd vid mitten av året)			
	vid samma tidpunkt			den 1 påföljande jan.			Mankön	Kv.-kön	Summa	
	Mankön	Kv.-kön	Summa	Mankön	Kv.-kön	Summa				
Stockholms stad . . .	269 220	330 742	599 962	269 220	330 742	599 962	267 118	328 115	595 233	
Stockholms län . . .	Lb.	117 126	116 077	233 203	117 126	116 077	233 203	116 692	115 641	232 333
	St.	27 057	30 207	57 264	27 057	30 207	57 264	26 794	29 957	56 751
	S:a	144 183	146 284	290 467	144 183	146 284	290 467	143 486	145 578	289 064
Uppsala län . . .	Landsbygden	48 009	45 132	93 141	48 009	45 132	93 141	48 072	45 167	93 239
	Uppsala . . .	17 170	21 744	38 914	17 170	21 744	38 914	17 027	21 609	38 636
	Övriga st. . .	3 105	3 365	6 470	3 105	3 365	6 470	3 061	3 355	6 436
S:a	68 284	70 241	138 525	68 284	70 241	138 525	68 180	70 131	138 311	
Södermanlands län . . .	Landsbygden	60 496	56 698	117 194	60 496	56 698	117 194	60 593	56 844	117 437
	Eskilstuna . . .	20 264	20 912	41 176	20 264	20 912	41 176	20 169	20 782	40 951
	Övriga st. . .	16 488	18 208	34 696	16 488	18 208	34 696	16 307	18 035	34 342
S:a	97 248	95 818	193 066	97 248	95 818	193 066	97 089	95 661	192 730	
Östergötlands län . . .	Landsbygden	96 253	89 789	186 042	96 253	89 789	186 042	96 428	89 048	186 376
	Norrköping . . .	33 330	37 820	71 150	33 330	37 820	71 150	33 225	37 743	70 968
	Linköping . . .	19 999	21 130	41 129	19 999	21 130	41 129	19 308	20 584	39 892
Övriga st. . .	10 091	11 562	21 653	10 091	11 562	21 653	9 849	11 399	21 248	
S:a	159 673	160 301	319 974	159 673	160 301	319 974	158 810	159 674	318 484	
Jönköpings län . . .	Landsbygden	82 094	77 703	159 797	82 094	77 703	159 797	82 122	77 728	159 850
	Jönköping . . .	17 525	19 544	37 069	17 525	19 544	37 069	17 286	19 389	36 675
	Övriga st. . .	22 440	23 961	46 401	22 440	23 961	46 401	22 160	23 821	45 981
S:a	122 059	121 208	243 267	122 059	121 208	243 267	121 568	120 938	242 506	
Kronobergs län . . .	Lb.	68 069	62 134	130 203	68 069	62 134	130 203	68 050	62 274	130 324
	St.	9 645	11 588	21 233	9 645	11 588	21 233	9 567	11 531	21 098
	S:a	77 714	73 722	151 436	77 714	73 722	151 436	77 617	73 805	151 422
Kalmar län . . .	Lb.	89 077	83 510	172 587	89 077	83 510	172 587	89 223	83 703	172 926
	St.	26 066	29 111	55 177	26 066	29 111	55 177	26 021	29 065	55 086
	S:a	115 143	112 621	227 764	115 143	112 621	227 764	115 244	112 768	228 012
Gotlands län . . .	Lb.	23 687	22 510	46 197	23 687	22 510	46 197	23 628	22 477	46 105
	St.	6 037	6 638	12 675	6 037	6 638	12 675	5 977	6 620	12 597
	S:a	29 724	29 148	58 872	29 724	29 148	58 872	29 605	29 097	58 702
Blekinge län . . .	Landsbygden	49 327	45 652	94 979	49 327	45 652	94 979	49 406	45 777	95 183
	Karlskrona . . .	15 914	14 387	30 301	15 914	14 387	30 301	15 637	14 315	29 952
	Övriga st. . .	9 307	10 756	20 063	9 307	10 756	20 063	9 287	10 730	20 017
S:a	74 548	70 795	145 343	74 548	70 795	145 343	74 330	70 822	145 152	
Kristianstads län . . .	Lb.	109 035	105 192	214 227	107 646	103 794	211 440	108 952	105 273	214 225
	St.	16 034	18 469	34 503	17 423	19 867	37 290	15 881	18 382	34 263
	S:a	125 069	123 661	248 730	125 069	123 661	248 730	124 833	123 655	248 488
Malmöhus län . . .	Landsbygden	113 470	109 314	222 784	113 470	109 314	222 784	113 669	109 596	223 265
	Malmö . . .	78 526	83 936	157 462	78 526	83 936	157 462	78 035	83 449	156 484
	Hälsingborg . . .	29 117	33 436	62 553	29 117	33 436	62 553	29 007	33 358	62 365
Lund . . .	12 377	15 889	28 266	12 377	15 889	28 266	12 279	15 838	28 117	
Övriga st. . .	29 390	31 824	61 214	29 390	31 824	61 214	29 240	31 761	61 001	
S:a	257 880	274 399	532 279	257 880	274 399	532 279	257 230	274 002	531 232	
Hallands län . . .	Landsbygden	52 406	48 679	101 175	52 386	48 565	100 951	52 588	48 761	101 349
	Halmstad . . .	13 532	14 946	28 478	13 532	14 946	28 478	13 380	14 828	28 208
	Övriga st. . .	10 412	11 908	22 320	10 522	12 022	22 544	10 363	11 883	22 246
S:a	76 440	75 533	151 973	76 440	75 533	151 973	76 331	75 472	151 803	
Göteb. o. Boh. län . . .	Landsbygden	80 593	77 199	157 792	80 593	77 199	157 792	80 802	77 453	158 255
	Göteborg . . .	134 656	148 527	283 183	134 656	148 527	283 183	134 189	148 046	282 235
	Övriga st. . .	22 111	24 211	46 322	22 111	24 211	46 322	22 079	24 178	46 257
S:a	237 360	249 937	487 297	237 360	249 937	487 297	237 070	249 677	486 747	
Älvsborgs län . . .	Landsbygden	116 489	113 742	230 231	116 489	113 742	230 231	116 459	113 976	230 435
	Borås . . .	22 654	26 219	48 873	22 654	26 219	48 873	22 524	26 074	48 598
	Övriga st. . .	24 436	26 550	50 986	24 436	26 550	50 986	24 225	26 470	50 695
S:a	163 579	166 511	330 090	163 579	166 511	330 090	163 208	166 520	329 728	

Län (Lb. = Landsbygd St. = Städer)	Folkmängden den 31 dec. enligt administrativa indelningen						Medelfolkmängd (beräknad folkmängd vid mitten av året)		
	vid samma tidpunkt			den 1 påföljande jan.			Mankön	Kv.-kön	Summa
	Mankön	Kv.-kön	Summa	Mankön	Kv.-kön	Summa			
Skaraborgs län	Lb. 95 535 St. 26 123 S:a 121 658	89 239 29 443 118 682	184 774 55 566 240 340	95 535 26 123 121 658	89 239 29 443 118 682	184 774 55 566 240 340	95 448 25 872 121 320	89 293 29 249 118 542	184 741 55 121 239 862
Värmlands län	Landsbygden 107 617 Karlstad . . . 13 826 Övriga st. . . 13 110 S:a 134 553	102 841 15 885 14 573 133 299	210 458 29 711 27 683 267 852	107 617 13 826 13 110 134 553	102 841 15 885 14 573 133 299	210 458 29 711 27 683 267 852	107 793 13 683 13 038 134 514	103 144 15 612 14 522 133 278	210 937 29 295 27 560 267 792
Örebro län	Landsbygden 72 517 Örebro . . . 22 941 Karlskoga . . 14 886 Övriga st. . . 4 453 S:a 114 797	68 837 26 746 12 920 5 106 113 609	141 354 49 687 27 806 9 559 228 406	69 527 22 941 14 886 7 443 114 797	65 701 26 746 12 920 8 242 113 609	135 228 49 687 27 806 9 559 228 406	72 598 22 792 14 361 4 414 114 165	68 935 26 635 12 599 5 083 113 252	141 533 49 427 26 960 9 497 227 417
Västmanlands län	Landsbygden 57 551 Västerås . . . 19 665 Övriga st. . . 10 045 S:a 87 261	52 584 19 768 10 685 83 037	110 135 39 433 20 730 170 298	57 551 19 665 10 045 87 261	52 584 19 768 10 685 83 037	110 135 39 433 20 730 170 298	57 410 19 444 10 062 86 916	52 544 19 571 10 677 82 792	109 954 39 015 20 739 169 708
Kopparbergs län	Lb. 110 386 St. 16 310 S:a 126 696	105 539 17 831 123 370	215 925 34 141 250 066	110 386 16 310 126 696	105 539 17 831 123 370	215 925 34 141 250 066	110 006 16 226 126 232	105 264 17 751 123 015	215 270 33 977 249 247
Gävleborgs län	Landsbygden 111 120 Gävle . . . 18 552 Övriga st. . . 8 228 S:a 137 900	105 767 21 088 9 059 135 914	216 887 39 640 17 287 273 814	108 972 18 553 10 375 137 900	103 379 21 089 11 446 135 914	212 351 39 642 8 221 273 814	111 052 18 579 8 257 137 888	105 873 21 090 9 065 136 028	216 925 39 669 17 322 273 916
Västernorrlands län	Lb. 120 671 St. 18 507 S:a 139 178	114 288 21 853 136 141	234 959 40 360 275 319	120 671 18 507 139 178	114 288 21 853 136 141	234 959 40 360 275 319	120 730 18 440 139 170	114 473 21 754 136 227	235 203 40 194 275 397
Jämtlands län	Lb. 64 766 St. 8 120 S:a 72 886	58 031 8 957 66 988	122 797 17 077 139 874	64 766 8 120 72 886	58 031 8 957 66 988	122 797 17 077 139 874	64 481 7 994 72 475	57 955 8 868 66 823	122 436 16 862 139 298
Västerbottens län	Lb. 102 983 St. 11 488 S:a 114 471	94 390 12 702 107 092	197 373 24 190 221 563	102 983 11 488 114 471	94 390 12 702 107 092	197 373 24 190 221 563	102 607 11 423 114 030	94 065 12 656 106 721	196 672 24 079 220 751
Norrbottnens län	Lb. 98 098 St. 14 913 S:a 113 011	91 451 15 435 106 886	189 549 30 348 219 897	98 098 14 913 113 011	91 451 15 435 106 886	189 549 30 348 219 897	97 563 14 360 111 923	90 903 15 125 106 028	188 466 29 485 217 951
Summa landsbygd	2 047 405	1 936 298	3 983 703	2 040 828	1 929 262	3 970 090	2 046 372	1 937 067	3 983 439
» städer . . .	1 133 070	1 289 641	2 422 711	1 139 707	1 298 677	2 438 384	1 123 960	1 281 554	2 405 514
Hela riket år 1941 . .	3 180 535	3 225 939	6 406 474	3 180 535	3 225 939	6 406 474	3 170 332	3 218 621	6 388 953
» » » 1940	Lb. 2 048 918 St. 1 111 210 S:a 3 160 128	1 941 602 1 269 702 3 211 304	3 990 520 2 380 912 6 371 432	2 045 279 1 114 849 3 160 128	1 937 816 1 273 468 3 211 304	3 983 115 2 388 317 6 371 432	2 047 960 1 103 282 3 151 242	1 941 515 1 263 611 3 205 126	3 989 475 2 366 893 6 356 368
» » » 1939	Lb. 2 062 809 St. 1 079 547 S:a 3 142 356	1 956 231 1 242 716 3 198 947	4 019 040 2 322 263 6 341 303	2 047 002 1 095 354 3 142 356	1 941 428 1 257 519 3 198 947	3 988 430 2 352 873 6 341 303	2 065 538 1 068 140 3 133 678	1 959 883 1 232 198 3 192 081	4 025 421 2 300 338 6 325 759
» » » 1938	Lb. 2 068 266 St. 1 056 734 S:a 3 125 000	1 963 535 1 221 679 3 185 214	4 031 801 2 278 413 6 310 214	2 068 266 1 056 734 3 125 000	1 963 535 1 221 679 3 185 214	4 031 801 2 278 413 6 310 214	2 071 484 1 046 644 3 118 128	1 968 097 1 211 243 3 179 340	4 039 581 2 257 887 6 297 468
» » » 1937	Lb. 2 075 422 St. 1 035 834 S:a 3 111 256	1 973 397 1 200 069 3 173 466	4 048 819 2 235 903 6 284 722	2 074 702 1 036 554 3 111 256	1 972 658 1 200 808 3 173 466	4 047 360 2 237 362 6 284 722	2 079 889 1 026 006 3 105 895	1 979 744 1 190 166 3 169 910	4 059 633 2 216 172 6 275 805
» » » 1936	Lb. 2 089 196 St. 1 011 338 S:a 3 100 534	1 990 734 1 175 620 3 166 354	4 079 930 2 186 958 6 266 888	2 084 356 1 016 178 3 100 534	1 986 091 1 180 263 3 166 354	4 070 447 2 196 441 6 266 888	2 092 169 1 003 324 3 095 493	1 996 502 1 166 702 3 163 204	4 088 671 2 170 026 6 258 697

Bihang. Folkmängdens förändringar, länsvis, år 1941.¹⁾

L ä n	Ingångna äktenskap ²⁾			Levande födda			Döda			Emigranter			Immigranter			Folkökning (+) eller minskning (-) ²⁾			
	Lb.	St.	S:a	Lb.	St.	S:a	Lb.	St.	S:a	Lb.	St.	S:a	Lb.	St.	S:a	Lb.	St.	S:a	
	Stockholms stad .	—	8 144	8 144	—	9 227	9 227	—	6 193	6 193	—	338	338	—	1 215	1 215	—	+	9 459
Stockholms län	1 863	579	2 442	3 536	871	4 407	2 636	569	3 205	114	68	182	243	137	380	+	1 740	+ 1 067	+ 2 807
Uppsala	624	482	1 106	1 332	679	2 011	1 102	504	1 606	19	8	27	30	56	86	—	197	+ 624	+ 427
Södermanlands	778	796	1 574	1 717	1 122	2 839	1 380	749	2 129	3	9	12	51	37	88	—	523	+ 1 195	+ 672
Östergötlands	1 372	1 585	2 957	2 785	2 124	4 909	2 219	1 448	3 667	1	46	47	29	52	81	—	667	+ 3 647	+ 2 980
Jönköpings	1 083	804	1 887	2 322	1 356	3 678	1 815	733	2 548	10	8	18	37	49	86	—	105	+ 1 628	+ 1 523
Kronobergs	861	206	1 067	1 759	337	2 096	1 678	223	1 901	12	1	13	23	3	26	—	242	+ 270	+ 28
Kalmar	1 241	528	1 769	2 638	910	3 548	2 206	605	2 811	8	15	23	22	17	39	—	1 389	+ 893	— 496
Gotlands	356	145	501	828	256	1 084	588	148	736	2	—	2	10	—	10	+	185	+ 155	+ 340
Blekinge	653	528	1 181	1 492	850	2 342	1 198	537	1 735	8	5	13	22	16	38	—	408	+ 789	+ 381
Kristianstads	1 478	372	1 850	3 292	621	3 913	2 470	340	2 810	16	5	21	114	12	126	—	4 888	+ 5 371	+ 483
Malmöhus	1 449	3 249	4 698	3 206	4 802	8 008	2 735	3 067	5 802	26	122	148	107	290	397	—	962	+ 3 056	+ 2 094
Hallands	625	495	1 120	1 473	763	2 236	1 213	452	1 665	4	14	18	12	18	30	—	348	+ 687	+ 339
Göteb. och Bohus	1 039	3 734	4 773	2 100	4 840	6 940	1 979	3 246	5 225	19	88	107	44	297	341	—	925	+ 2 025	+ 1 100
Älvsborgs	1 540	1 074	2 614	3 012	1 581	4 593	2 854	916	3 770	15	15	30	65	29	94	—	407	+ 1 131	+ 724
Skaraborgs	1 213	567	1 780	2 680	824	3 504	2 573	633	3 206	3	4	7	39	25	64	+	67	+ 890	+ 957
Värmlands	1 491	594	2 085	2 845	732	3 627	2 721	629	3 350	8	—	8	189	27	216	—	957	+ 1 078	+ 121
Örebro	1 126	1 053	2 179	1 957	1 476	3 433	1 858	855	2 713	5	6	11	47	46	93	—	359	+ 2 337	+ 1 978
Västmanlands	797	653	1 450	1 657	1 006	2 663	1 191	575	1 766	4	1	5	56	44	100	+	492	+ 817	+ 1 309
Kopparbergs	1 865	342	2 207	3 274	489	3 763	2 490	344	2 834	10	5	15	173	34	207	+	1 180	+ 327	+ 1 507
Gävleborgs	1 812	585	2 397	3 381	805	4 186	2 272	658	2 930	6	4	10	74	7	81	—	78	— 126	— 204
Västernorrlands	1 799	439	2 238	3 910	647	4 557	2 557	432	2 989	6	2	8	51	18	69	—	488	+ 333	— 155
Jämtlands	923	191	1 114	2 111	346	2 457	1 421	166	1 587	9	3	12	79	7	86	+	722	+ 430	+ 1 152
Västerbottens	1 627	268	1 895	3 839	422	4 261	2 115	187	2 302	6	—	6	46	12	58	—	365	+ 1 989	+ 1 624
Norrbottnens	1 587	339	1 926	4 533	571	5 104	2 015	279	2 294	19	1	20	215	28	243	+	2 165	+ 1 727	+ 3 892
Summa år 1941	29 202	27 752	56 954	61 679	37 707	99 386	47 286	24 488	71 774	333	768	1 101	1 778	2 476	4 254	—	6 757	+ 41 799	+ 35 042
Därav under 1:a kv.	4 637	3 828	8 465	13 329	8 186	21 515	14 826	7 510	22 336	—	—	—	—	—	—	—	—	—	—
, 2:a	8 764	7 848	16 612	17 145	10 103	27 248	12 202	6 107	18 309	—	—	—	—	—	—	—	—	—	—
, 3:e	5 707	5 204	10 911	16 542	10 023	26 565	9 900	5 425	15 325	—	—	—	—	—	—	—	—	—	—
, 4:e	10 094	10 872	20 966	14 663	9 395	24 058	10 358	5 446	15 804	—	—	—	—	—	—	—	—	—	—
Summa år 1940	30 054	28 002	58 056	60 557	34 900	95 457	47 630	24 954	72 584	995	2 107	3 102	2 688	4 096	6 784	—	28 520	+ 58 649	+ 30 129
, 1939	32 399	28 974	61 373	49 960	47 420	97 380	48 552	24 324	72 876	827	2 753	3 580	2 556	4 622	7 178	—	12 761	+ 43 850	+ 31 089

¹⁾ Uppgifterna för år 1941 och 1940 äro preliminära, utom vad angår folkökning, emigranter och immigranter. — ²⁾ Räknat från den 31 december till nästföljande 31 december. I siffrorna ingå även sådan folkökning och minskning, som är en följd av områdesregleringar; se härom texten. — ³⁾ Häri ingå 1 443 krigsvigslar, varav 916 å landsbygden och 527 i städerna.

Intill den 26 maj 1942 har offentliggjorts:

Sveriges officiella statistik.

[Är avdelning förut offentliggjord i serien Bidrag till Sveriges officiella statistik, angives inom parentes avdelningens littera i nämnda serie.]

Folkmängden och dess förändringar, av statistiska centralbyrån.

Folkräkningen: 1910: I—IV; 1920: I—V; 1930: I—IX; 1940: I. [Litt. A.]

Särskilda folkräkningen 1935/36: I—VIII.

Folkmängden inom administrativa områden: åren 1910—1941. [Litt. A.]

Befolkningsrörelsen: åren 1911—1939; översikt för 1901—1910; 1911—1920; 1921—1930. [Litt. A.]

Ut- och invandring: åren 1911—1938. [Litt. A.]

Dödsorsaker: åren 1911—1939.

Dödlighets- och livslängdstabeller för årtiondena 1901—1910; 1911—1920; 1921—1930.

Hälso- och sjukvård.

Allmän hälso- och sjukvård, av medicinalstyrelsen: åren 1911—1939. [Litt. K.]

Det civila veterinärväsendet, av medicinalstyrelsen: åren 1916—1940.

Sinnessjukvården i riket, av medicinalstyrelsen: åren 1911—1939. [Litt. K.]

Hälso- och sjukvård vid armén, av arméförvaltningens sjukvårdsstyrelse: åren 1911—1930.

Hälso- och sjukvård vid armén samt flygvapnet, av arméförvaltningens sjukvårdsstyrelse och flygstyrelsen: åren 1931—1936 (betr. flygvapnet i årg. 1931 även uppg. för tiden $\frac{1}{7}$ 1926— $\frac{21}{12}$ 1930).

Hälso- och sjukvård vid armén och flygvapnet samt veterinärvård vid armén, av arméförvaltningens sjukvårdsstyrelse, chefen för flygvapnet och överfältveterinären: åren 1937—1940.

Hälso- och sjukvården vid marinen, av marinöverläkaren: åren 1911/1912—1939.

Fast egendom, av statistiska centralbyrån: år 1910.

Lantmäteri, av lantmäteristyrelsen: åren 1911—1940. [Litt. O.]

Jordbruk med blinringar, av statistiska centralbyrån.

Jordbruk och boskapskötsel: åren 1913—1937, 1940. [Litt. N.]

Årsväxten, preliminär redogörelse: åren 1911—1941. [Litt. N.]

Mejerihantering: åren 1913—1939.

Fiske: åren 1914—1940.

Jordbruksräkningen: åren 1927, 1932 och 1937.

Skogshushållning, av domänstyrelsen.

Kungl. domänstyrelsens förvaltning: åren 1911—1921. [Litt. Q.]

Domänverket: åren 1922—1940.

Industri och bergshantering, av kommerskollegium.

Industri: åren 1911—1939. [Litt. D.]

Bergshantering: åren 1911—1939. [Litt. C.]

Textil- och beklädnadsindustrien, specialundersökning (utgiv. 1914).

Läder-, hår- och gummivaruindustrien, specialundersökning (utgiv. 1915).

Sveriges bergshantering år 1913, specialundersökning.

Sveriges monterade vattenkraft, specialundersökning (utgiv. 1919).

Sveriges utbyggda vattenkraft år 1930, specialundersökning.

Handel, av kommerskollegium: åren 1911—1939. [Litt. F.]

Sjöfart, av kommerskollegium: åren 1911—1939. [Litt. E.]

Lotsverket, av lotsstyrelsen: åren 1911—1938. [Litt. T.]

Allmänna väg- och vattenbyggnader, av väg- och vattenbyggnadsstyrelsen: åren 1911—1939. [Litt. S.]

Järnvägar, av järnvägsstyrelsen.

Statens järnvägar: åren 1911—1939. [Litt. L.]

Bihang: Vagnslastgodstrafiken å statens järnvägar: åren 1913, 1916, 1919, 1924, 1929, 1934, 1937. [Litt. L.]

Allmän järnvägsstatistik: åren 1911—1940. [Litt. L.]

Postverket, av generalpoststyrelsen: åren 1911—1940. [Litt. M.]

Telefon och telegraf, av telegrafstyrelsen: åren 1911—1940. [Litt. I.]

Statens vattenfallsverk, av vattenfallsstyrelsen: åren 1920—1940.

Sparbanker.

Postsparbanken, av styrelsen för postsparbanken: åren 1911—1922. [Litt. Y: II.] (Seriens fortsättning ingår i Postverket).

Allmän sparbanksstatistik, av statistiska centralbyrån: åren 1911—1940. [Litt. Y: I.]

Försäkringsväsen.

Kungl. pensionsstyrelsen, av styrelsen: åren 1915—1917.

Allmänna pensionsförsäkringen, av pensionsstyrelsen: åren 1918—1936.

Folkpensioneringen: åren 1937—1938. [Forts. på Allmänna pensionsförsäkringen.]

Riksförsäkringsanstalten, av anstalten: åren 1911—1940.

Registrerade sjukkassor, av socialstyrelsen: åren 1911—1930.

Erkända sjukkassor, av pensionsstyrelsen: åren 1938, 1939.

Enskilda försäkringsanstalter, av försäkringsinspektionen: åren 1912—1940.

Stiftelser, av statistiska centralbyrån: år 1910.

Socialstatistik, av socialstyrelsen där ej annat angives.

Kollektivavtal i Sverige vid årsskiftet 1920/21: I och II.

Kollektivavtal i Sverige: åren 1911—1922.

Arbetsinställelser i Sverige: åren 1911—1922.

Arbetsinställelser och kollektivavtal samt förlikningsmännens verksamhet: åren 1923—1938.

Arbetslöshetsräkningen och de lokala arbetslöshetsundersökningarna i Sverige år 1927.

Arbetslösheten inom fackförbunden samt därmed sammanhängande bestämmelser i förbundsstadgar och kollektivavtal (utgiv. 1931).

Den offentliga arbetsförmedlingen i Sverige 1902—1912, 1913—1922.

Svensk hemindustri: I och II (utgiv. 1917).

Arbetstiden inom industri och hantverk m. m. vid år 1917, av arbetstidskommittén.

Lönestatistisk årsbok för Sverige: årg. 1929—1940.

Arbetartillgång, arbetstid och arbetslön inom Sveriges jordbruk: 1911—1928 (år 1911 av kommerskollegii avdelning för arbetsstatistik).

Lantarbetarnas arbets- och löneförhållanden inom olika bygder och å typiska lantegendomar (utgiv. 1915).

Skogsarbetarnas levnads- och arbetsförhållanden i Värmland, Dalarne och Norrland (utgiv. 1916).

Skogsbygdens arbets- och levnadsvillkor: I—II (utgiv. 1937—1938).

Undersökning rörande löneläget och lönevariationerna inom jordbruket 1935—1936.

Sjömansyrket i Sverige: I och II (utgiv. 1915, 1919).

Hamnarbetaryrket i Sverige (utgiv. 1916).

Arbetstidens längd vid frisørsalonger och badinrättningar i Sverige (utgiv. 1916).

Arbetsförhållandena för hotell- och restaurangpersonalen i Sverige (utgiv. 1922).

Arbets- och löneförhållandena för affärsanställda i Sverige (utgiv. 1925).

Undersökning rörande arbetsförhållandena inom hotell- och restaurangnäringen 1929/30.

Undersökningar rörande vissa arbetstidsförhållanden inom bagerinäringen samt hotell- och restaurangnäringen (utgiv. 1938).

Arbetstidsförhållandena inom detaljhandeln (utgiv. 1933).

Undersökningar rörande arbetstidsförhållanden och lönevillkor för privatanställda (utgiv. 1938).

Arbetsförhållandena inom det husliga arbetets område (utgiv. 1936).

Arbetsförhållandena inom det husliga arbetet å landsbygden (utgiv. 1939).

Löner och levnadskostnader vid statens järnvägsbyggnader m. m. (utgiv. 1924).

Befattningshavare i statens och de större städernas tjänst. Deras antal och löneförhöjningar åren 1919—1924.

Löneförhållandena för försvarsväsendets civila arbetare och med dessa jämförbara arbetargrupper i enskild tjänst (utgiv. 1927).

Statistisk undersökning av statstjänstemännens biysslor (utgiv. 1928).

Anställnings- och avslösningsförhållandena för lägre personal i allmän tjänst (utgiv. 1931).

Olycksfall i arbete: åren 1910—1938 (jänte reviderade sammandrag 1918—1922, 1923—1928, 1929—1933); från 1918 utgiv. av riksförsäkringsanstalten.

Undersökning rörande vissa hygieniska förhållanden inom cellulosaindustrien i Sverige (utgiv. 1915).

Kroppsutvecklingen hos minderåriga industriarbetare i Sverige (utgiv. 1925).

Livsmedels- och bostadspriser i Sverige: åren 1910—1912.

Detaljpriser och indexberäkningar: åren 1913—1930.

Levnadskostnaderna i Sverige 1913—1914: I—III.

Livsmedelsförbrukningen inom mindre bemedlade hushåll under krisåren 1914—1918.

Levnadskostnaderna på landsbygden i Sverige vid år 1920.

Levnadskostnaderna i städer och industriorter omkring år 1923.

Levnadsvillkor och hushållsvanor i städer och industriorter omkring år 1933.

1912—14 års allmänna bostadsräkningar: I—II.

Allmänna bostadsräkningen år 1920.

Hysesräkningen år 1924: I och II; 1926.

Allmänna bostadsräkningen år 1933 och därmed sammanhängande undersökningar.

Undersökningar rörande de mindre bemedlades bostadsförhållanden i vissa svenska städer: I—III (utgiv. 1916—1918).

Byggnadsverksamheten i rikets stadssamhällen: åren 1912—1920. (Seriens fortsättning ingår i Sociala meddelanden).

Byggnadsverksamheten i Sverige: åren 1937—1939.

Kooperativ verksamhet i Sverige: åren 1908—1939.

De ideella föreningarna i Sverige och deras ekonomiska förhållanden år 1917.

Undersökningar angående alkoholens sociala skadeverkningar (utgiv. 1921).

Inresta utlänningar åren 1938 och 1939.

Inkomst och förmögenhet, av statistiska centralbyrån.

Taxeringen till inkomst- och förmögenhetsskatt: åren 1917 och 1920.

Skattetaxeringarna: åren 1922—1941.

Fattigvård, av statistiska centralbyrån: åren 1918—1935; av socialstyrelsen: åren 1936—1937. [Litt. U.]

Samhällets barnvård, av statistiska centralbyrån: åren 1928, 1931, 1934; av socialstyrelsen år 1937. [Litt. U.]

Rättsväsen, av statistiska centralbyrån.

Domstolarnas och de exekutiva myndigheternas verksamhet: åren 1913—1918, 1921—1940 [Litt. B]

Brottligheten: åren 1913—1939. [Litt. B.]

Konknrser, avslutade åren 1914—1920, upphörda åren 1926—1928. [Litt. B.]

Olyckor vid trafik med motorfordon åren 1935—1938. [Årg. 1935 = Statistiska meddelanden. Ser. A. Bd V:2. Forts. av: Vägtrafikolyckor.]

Vägtrafikolyckor år 1939. [Forts. på: Olyckor vid trafik med motorfordon.]

Fångvården, av fångvårdsstyrelsen: åren 1911—1940. [Litt. G.]

Undervisning, av skolöverstyrelsen där ej annat angives.

Folkskolorna, av ecklesiastikdepartementet: åren 1911—1914 samt redovisningsåren 1915/1916—1918/1919. [Litt. P.]

Folkskolorna och högre folkskolorna: redovisningsåren 1919/1920—1920/1921; 1926/1927.

Folkskolorna, redovisningsåret 1929/1930.

Statens allmänna läroverk, av ecklesiastikdepartementet: läsåren 1911/1912—1918/1919. [Litt. P.]

Statens allmänna läroverk läsåret 1919/1920 samt realskol- och studentexamina år 1920.

Statens allmänna läroverk, kommunala mellanskolor och privatläroverk: läsåren 1920/1921 och 1921/1922.

De kommunala mellanskolorna och privatläroverken, av ecklesiastikdepartementet: läsåret 1916/1917.

De kommunala mellanskolorna, av ecklesiastikdepartementet: läsåren 1917/1918—1919/1920.

Privatläroverken, av ecklesiastikdepartementet: läsåren 1917/1918—1919/1920.

Det högre skolväsendet: läsåren 1927/1928; 1935/1936 jämte översikt för läsåren 1928—1935.

Lärarutbildningen, av ecklesiastikdepartementet: läsåren 1916/1917—1919/1920; av skolöverstyrelsen: 1920/1921, 1921/1922, 1927/1928, 1928/1929—1938/1939.

Realskol- och studentexamina år 1919, av ecklesiastikdepartementet.

Donationer vid allmänna läroverk, kommunala mellanskolor och privatläroverk år 1919. Yrkesundervisningen: åren 1919—1922; 1928/1929; 1936/1937 jämte översikt för läsåren 1929—1936.

Allmänna val, av statistiska centralbyrån.

Riksdagsmannavalen: åren 1909—1940. [Litt. R.]

Landstingsmannavalen: åren 1912, 1914, 1916, 1918. [Litt. R.]

Kommunala valen: åren 1919, 1920, 1922/1923, 1926/1927, 1930/1931, 1934/1935, 1938.

Finanser.

Accispliktiga näringar, av kontrollstyrelsen: åren 1911/1912—1939/1940. [Litt. V.]

Brännvinsförsäljningen, av kontrollstyrelsen: åren 1914—1918. [Litt. V.]

Rusdrycksförsäljningen, av kontrollstyrelsen: åren 1919—1922.

Rusdrycksförsäljningen m. m., av kontrollstyrelsen: åren 1923—1940.

Kommunernas finanser, av statistiska centralbyrån: åren 1918—1938, 1939: I. [Litt. U.]

Statistiska meddelanden.

Ser. A. Tillfälliga statistiska undersökningar, av statistiska centralbyrån där ej annat angives.

Band I: 1. Dödlighets- och livslängdstabeller för åren 1816—1910; 2. Statens utarranderade domäner arrendebåret 1910—1911; 3. Stadsfullmäktigvalen åren 1911 och 1912 m. m.: 4—5, 10. Utom äktenskapet födda barn (utgiv. 1914—17); 6. Dödligheten i lungos i Sverige åren 1906—1910; 7. Husdjursräkningen sommaren 1915; 8. Stadsfullmäktigvalen åren 1913 och 1914; 9. Husdjursräkningen 1 juni 1916. Band II: 1. Husdjursräkningen 1 juni 1917; 2. Arealinventeringen 20 juni 1917, av folkhushållningskommissionen; 3. Husdjursräkningen 1 juni 1918; 4. Stadsfullmäktigvalen åren 1915 och 1916; 5. Arealinventeringen 1 juni 1918, av folkhushållningskommissionen; 6. Stadsfullmäktigvalen åren 1917 och 1918. Band III: 1. Statistisk översikt av det svenska näringslivets utveckling åren 1870—1915, av kommerskollegium: 2—3. Arealinventeringen och husdjursräkningen 1 juni 1919. Band IV: 1. Jordbrukskassorna och centralkassorna för jordbrukskredit åren 1916—1923; 2. Brödsädsförbrukningen vid vissa mindre jordbruk (utgiv. 1928); 3. Försörjnings- och trolshetsbrotten åren 1921—1927; 4. Undersökning angående mejerihandteringen (utgiv. 1930); 5. Svinräkningen den 15 sept. 1930; 6. Inventeringen av vete och råg den 1 febr. 1931; 7. Svinräkningen den 15 sept. 1931; 8. Kyrkofullmäktigvalen år 1931; 9. Svinräkningen den 15 sept. 1932; 10. 1931 års företagsräkning, av kommerskollegium. Band V: 1. Undersökning angående foderförsörjningen åren 1935—36; 2. Olyckor vid trafik med motorfordon år 1935; 3. Jordbrukets skuldsättning år 1933; 4. Pälsdjursräkningen den 15 sept. 1937; 5. Jordbrukskassorna och centralkassorna för jordbrukskredit åren 1924—1937; 6. Undersökning angående skogsavverkningen år 1937; 7. Pälsdjursräkningen den 30 sept. 1939; 8. Den animaliska produktionen år 1937/1938.

Ser. C. Månadsstatistik över handeln, av kommerskollegium: åren 1913—1938; 1939: 1—9.

Ser. D. Järnvägsstatistiska meddelanden, av järnvägsstyrelsen: åren 1912—1941; 1942: 1—2.

Ser. E. Uppgifter om bankerna, av bankspektionen: åren 1912—1941; 1942: 1—4.

Ser. F. Sociala meddelanden, av socialstyrelsen [kommerskollegii avdelning för arbetsstatistik] åren 1912—1941; 1942: 1—4.

Statistisk årsbok för Sverige, *Annuaire statistique de la Suède*, av statistiska centralbyrån: årg. 1914—1941.

Årsbok för Sveriges kommuner, av statistiska centralbyrån: årg. 1918—1941

