

# PROFIL DAERAH

**JPS@komuniii**  
menyampaikan yang sempurna

**BERSAMA KITA JAYAKAN**



## JPS DAERAH PENDANG KEDAH DARUL AMAN



*Sud / • Sg. Padang Pusing (Sg. Titi Teras) @ Sg. Pendang*

# **KANDUNGAN**

## **1. MAKLUMAT LOKASI**

- **NEGERI**
- **DAERAH**
- **KAWASAN PARLIMEN DAN ADUN**
- **MUKIM**

## **2. LEMBANGAN SUNGAI DAERAH PENDANG**

## **3. MAKLUMAT SUB-LEMBANGAN SUNGAI**

## **4. PEMILIHAN SUB-LEMBANGAN**

## **5. ISU MASALAH DAN CABARAN**

## **6. PENYELESAIAN**

- **JANGKA PENDEK/SEDERHANA/PANJANG**

# MAKLUMAT LOKASI - NEGERI



# KEDAH, MALAYSIA

# PELAN SEMPADAN DAERAH DI DALAM NEGERI KEDAH



# MAKLUMAT LOKASI - DAERAH

# DAERAH PENDANG

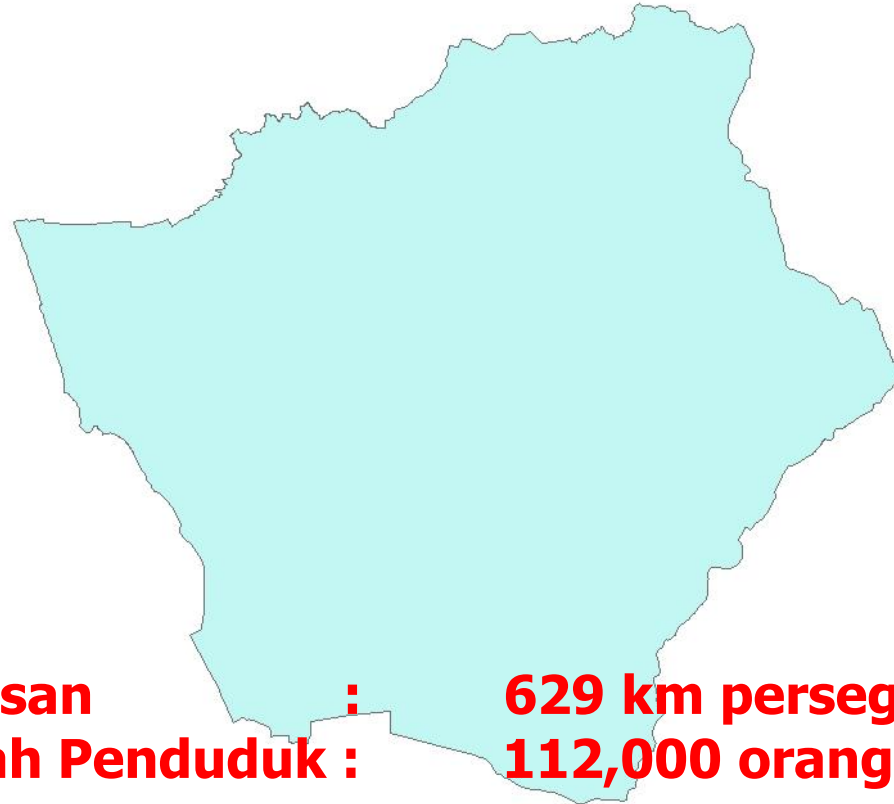


# PETA DAERAH PENDANG (GIS)





# DAERAH PENDANG (GIS)



\*Sumber : Jabatan Perancang Bandar dan Desa untuk tahun 2000

## MAKLUMAT GUNATANAH

BIL.	PENGGUNAAN	KELUASAN (HA)	PERATUS
1	Kediaman	5274.81	8.38
2	Industri	870.13	1.38
3	Komersil	155.98	0.25
4	Pertanian	46165.57	73.36
5	Hutan	7292.48	11.59
6	Institusi dan Kemudahan	442.47	0.70
7	Tanah Lapang & Rekreasi	161.92	0.26
8	Infrastruktur & Utilitis	717.06	1.14
9	Pengangkutan	1622.9	2.58
10	Sungai & Tasik	270.43	0.43

**MAKLUMAT MUKIM DALAM PENDANG**

# SENARAI MUKIM DALAM DAERAH PENDANG

<b>BIL</b>	<b>MUKIM</b>	<b>KELUASAN (HA)</b>	<b>BILANGAN PENDUDUK</b>
<b>1</b>	<b>MUKIM AIR PUTEH</b>	<b>13,679.643</b>	<b>24,357</b>
<b>2</b>	<b>MUKIM PADANG KERBAU</b>	<b>10,692.483</b>	<b>19,038</b>
<b>3</b>	<b>MUKIM BUKIT RAYA</b>	<b>6,209.153</b>	<b>11,055</b>
<b>4</b>	<b>MUKIM RAMBAI</b>	<b>6,050.13</b>	<b>10,773</b>
<b>5</b>	<b>MUKIM TOBIAR</b>	<b>4,159.178</b>	<b>7,406</b>
<b>6</b>	<b>MUKIM PADANG PUSING</b>	<b>3,975.279</b>	<b>7,078</b>
<b>7</b>	<b>MUKIM GUAR KEPAYANG</b>	<b>3,247.354</b>	<b>5,782</b>
<b>8</b>	<b>MUKIM PADANG PELIANG</b>	<b>14,979.645</b>	<b>26,511</b>

# PETA MUKIM DALAM DAERAH PENDANG



# MAKLUMAT SEMPADAN PBT

# MAJLIS DAERAH PENDANG

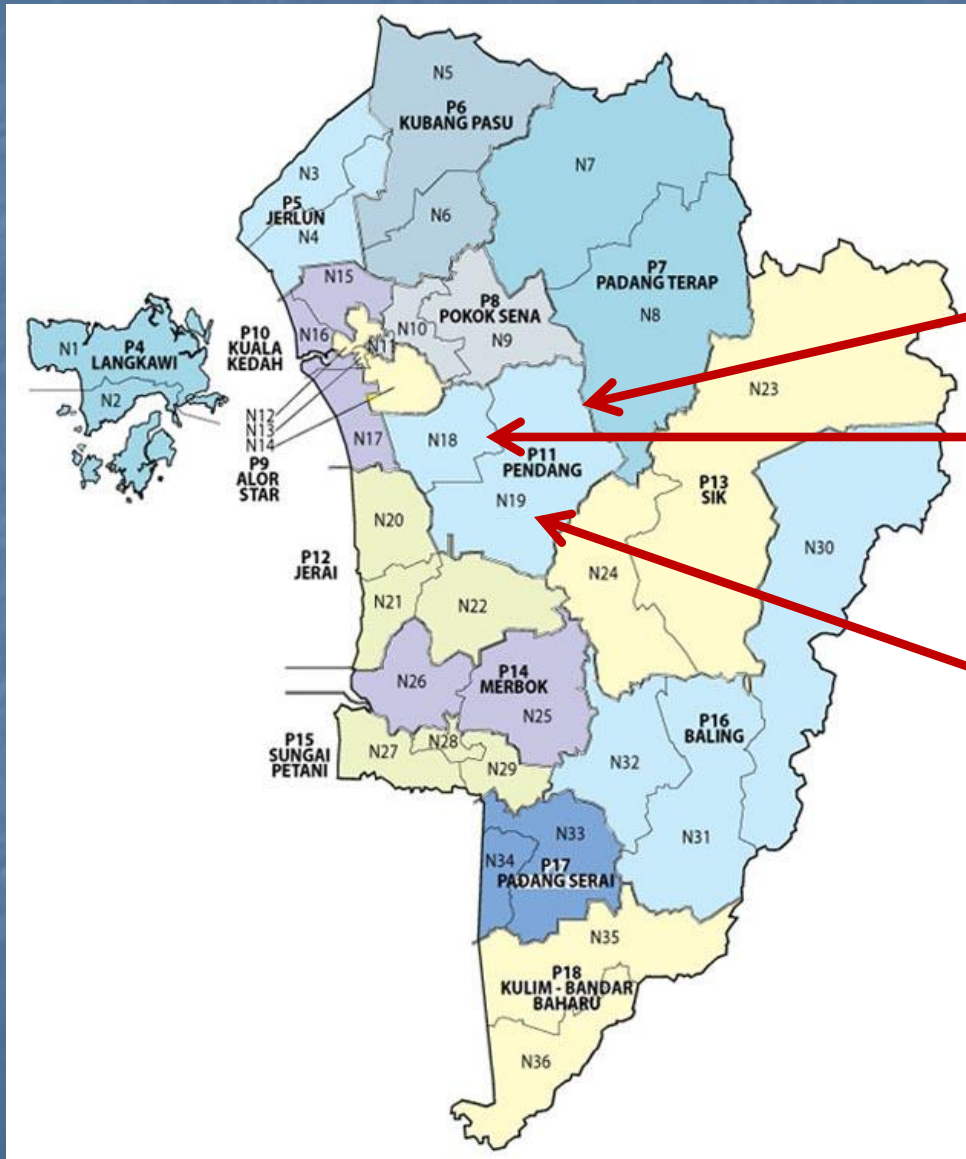
Keluasan: 4272.435 hektar (42.72 km<sup>2</sup>)



# MAKLUMAT KAWASAN PARLIMEN DAN ADUN



# KAWASAN PARLIMEN & DUN



## P11- PENDANG

NAMA: Y.B DATO' DR.MOHD HAYATI  
BIN OTHMAN (PAS)

## N18 – BUKIT RAYA

NAMA: Y.B DATO' HJ.MOHAMAD  
TAULAN BIN RASUL (PAS)

## N19 – SUNGAI TIANG

NAMA: Y.B SURAYA BT YAACOB (BN)

# KAWASAN PARLIMEN & DUN



## P11- PENDANG

NAMA: Y.B DATO' DR.MOHD HAYATI  
BIN OTHMAN (PAS)

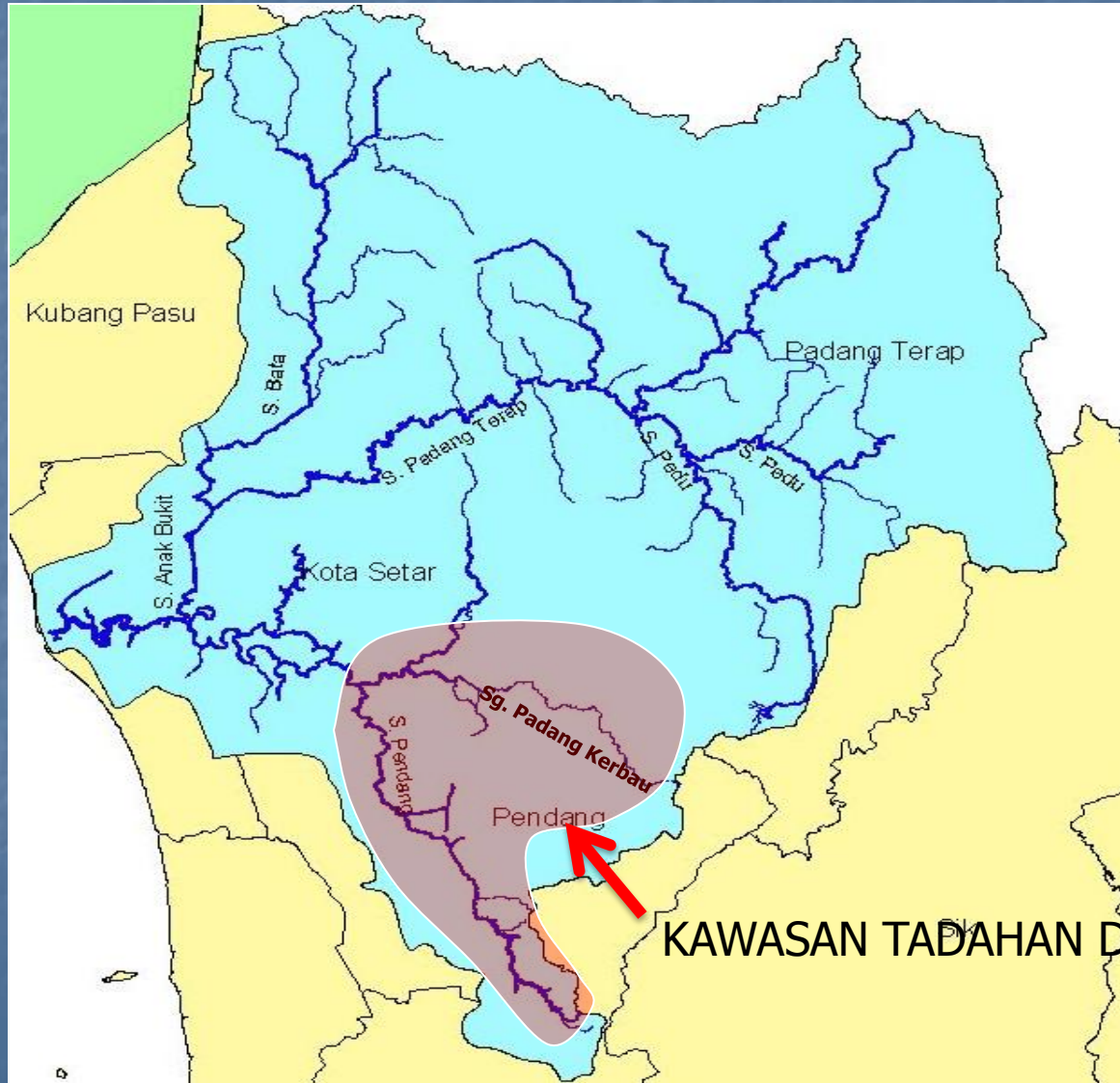
## N18 – BUKIT RAYA

NAMA: Y.B DATO' HJ.MOHAMAD  
TAULAN BIN RASUL (PAS)

## N19 – SUNGAI TIANG

NAMA: Y.B SURAYA BT YAACOB (BN)

# LEMBANGAN SUNGAI UTAMA



KAWASAN TADAHAN DAERAH PENDANG



# LEMBANGAN SUNGAI UTAMA PENDANG

<b>BIL</b>	<b>LEMBANGAN</b>	<b>SUB LEMBANGAN</b>
1	SG PENDANG	SG PADANG PUSING
		SG TITI TERAS
		SG JAGUNG
		SG PADANG KERBAU
		SG PAYA MENGKUANG
2	SG PADANG KERBAU	SG LAMPAM
		SG TIANG GERAP
		SG CELONG

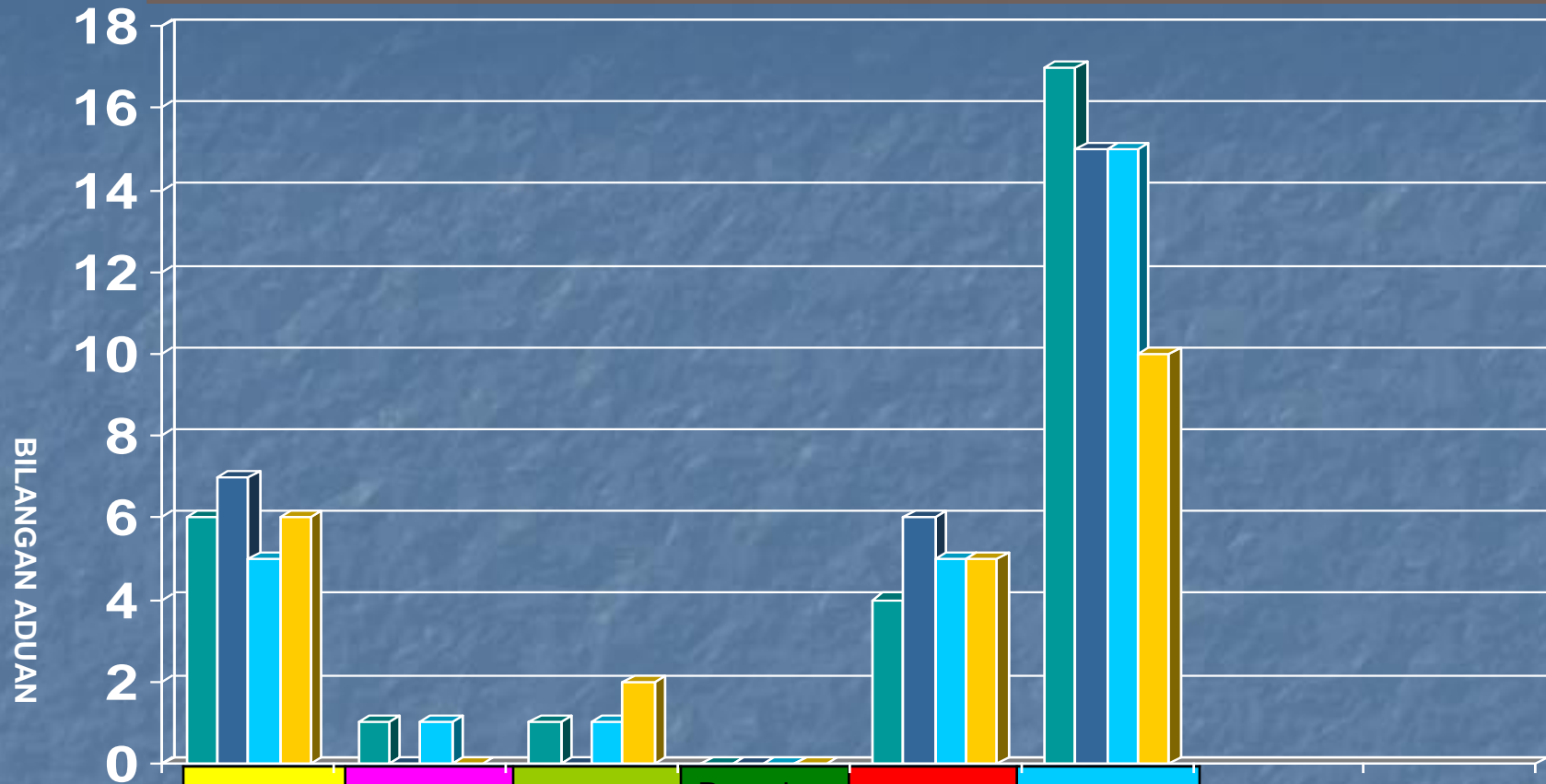
## MAKLUMAT ASAS LEMBANGAN SUNGAI UTAMA DALAM DAERAH PENDANG

<b>Bil</b>	<b>Nama Sungai</b>	<b>Panjang (m)</b>
<b>1.</b>	<b>Sungai Pendang</b>	<b>55,000 m</b>
<b>2.</b>	<b>Sungai Padang Kerbau</b>	<b>29,000 m</b>

# MENGENALPASTI ISU DAN MASALAH BERKAITAN DI DAERAH

ISU BERKAITAN	SIGNIFIKASI
Banjir	✓
Sungai Dan Koridor	✓
Pantai	X
Sumber Air Dan Alam Sekitar	✓
Saliran Mesra Alam	✓
Ramalan Dan Amaran Banjir Dan Kemarau	✓
Saliran Pertanian	✓

# Bilangan Aduan - Jenis Aduan mengikut Tahun

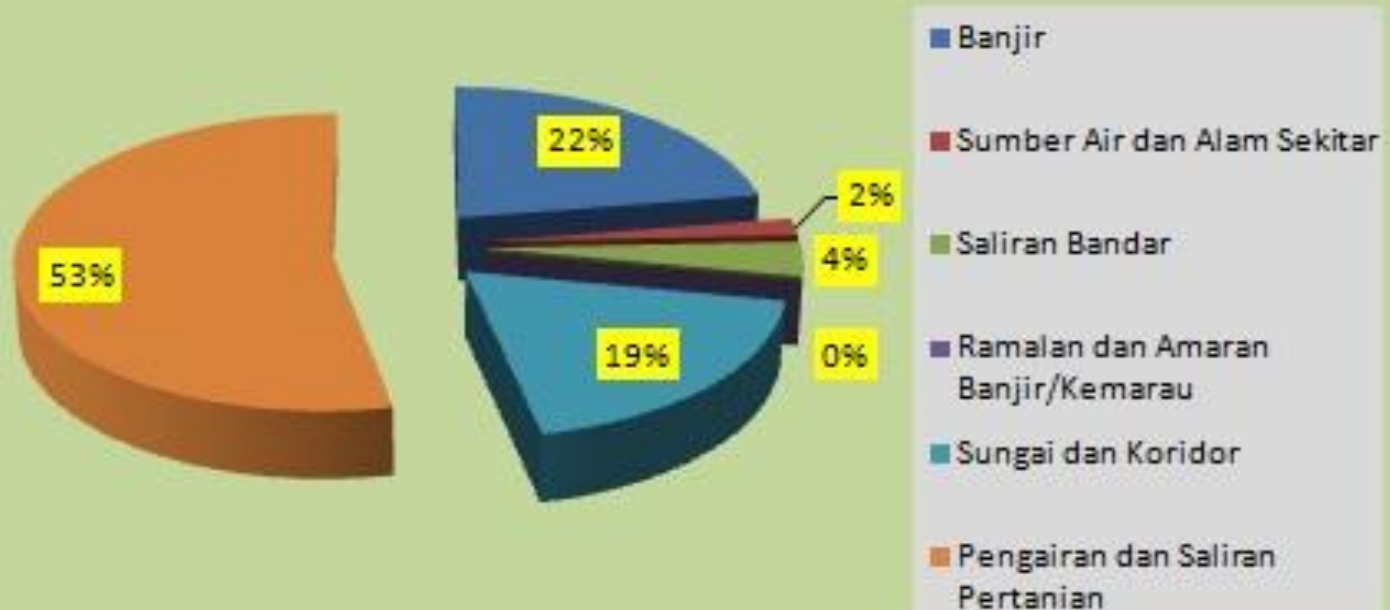


	Banjir	Sumber Air & Alam Sekitar	Saliran Bandar	Ramalan & Amaran Banjir / Kemarau	Sungai Dan koridor	Pengairan & Saliran Pertanian
2007	6	1	1	0	4	17
2008	7	0	0	0	6	15
2009	5	1	1	0	5	15
2010	6	0	2	0	5	10



# PERATUS ADUAN MENGIKUT FUNGSI

## Kumulatif

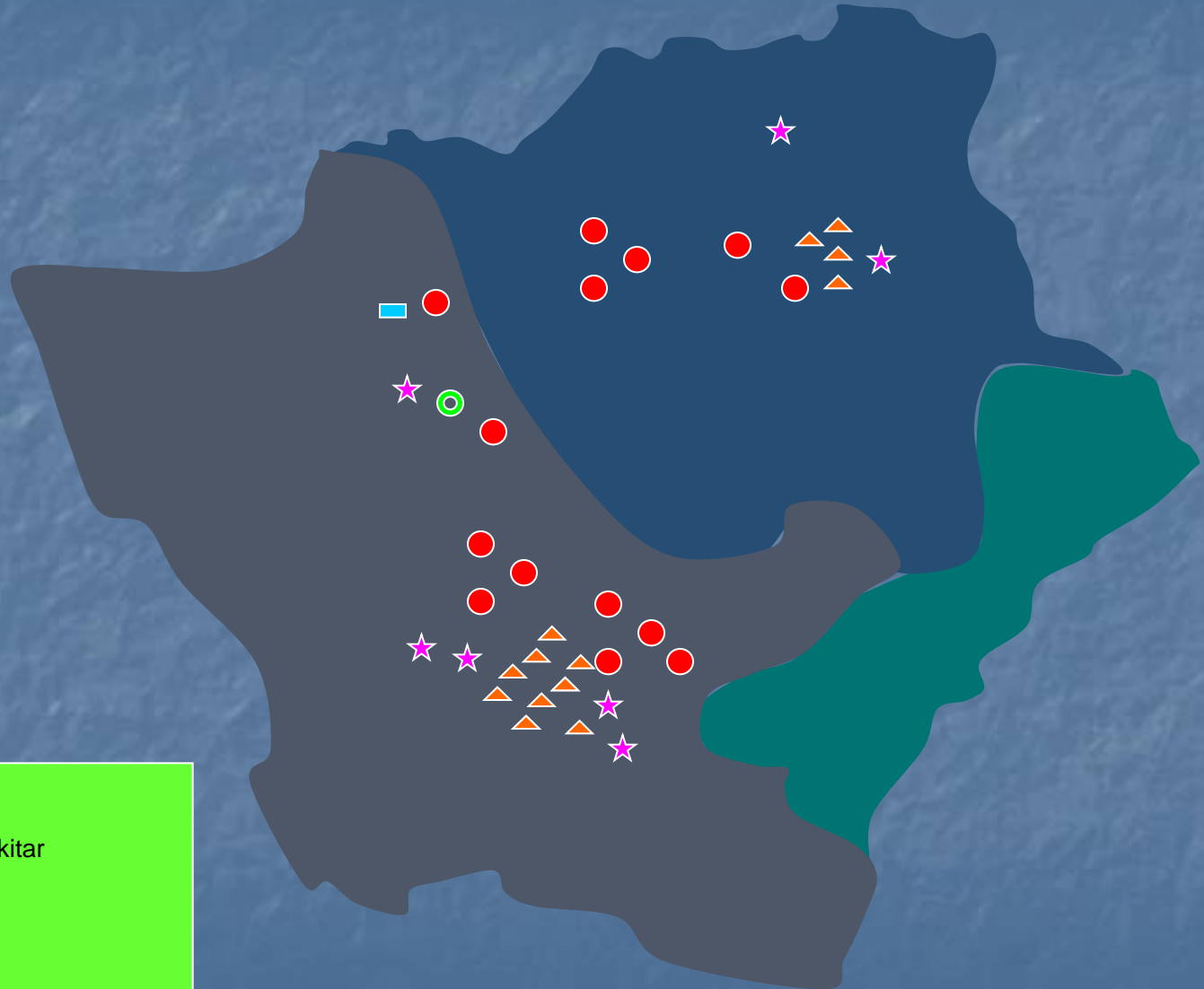


## RUMUSAN

Aspek Sumber Air dan Alam Sekitar serta Saliran Bandar tidak mempunyai masalah kepada daerah ini kerana Daerah Pendang hanya mempunyai beberapa pekan kecil yang baru dibangunkan. Majoriti aduan adalah berkenaan Pengairan dan Saliran Pertanian iaitu 53% daripada kumulatif aduan yang diterima dari Januari 2007 hingga Disember 2010.



# TABURAN ADUAN



-  Banjir
-  Sumber Air & Alam Sekitar
-  Saliran Bandar
-  Sungai Dan Koridor
-  Pengairan & Saliran Pertanian

# MAKLUMAT ASAS DAERAH

<b>KELUASAN</b>	<b>: 629 km persegi</b>
<b>JUMLAH PENDUDUK</b>	<b>: 112,000 ORANG</b>
<b>MUKIM</b>	<b>: 8</b>
<b>PBT</b>	<b>: MAJLIS DAERAH PENDANG</b>
<b>PARLIMEN</b>	<b>: PENDANG</b>
<b>DUN ( 2 )</b>	<b>: 1. BUKIT RAYA</b> <b>2. SUNGAI TIANG</b>

# MAKLUMAT SEDIADA DALAM DAERAH

<b>Bil</b>	<b>Nama Kajian</b>	<b>Nama Perunding</b>	<b>Tahun Kajian</b>	<b>Catatan</b>
1	Pelan Induk Saliran Bandar Pekan Pendang	Barisan Jurutera Perunding	2005	Siap
2	Lembangan Sungai Kedah Sungai Anak Bukit	Perunding Bakti	2009	Siap
3	Rancangan Tempatan Daerah Pendang	Mazlan Planning	2006	Siap

# MAKLUMAT SEDIADA DALAM DAERAH

<b>Bil</b>	<b>Kerja Ukur</b>	<b>Nama Perunding</b>	<b>Tahun</b>	<b>Catatan</b>
1	Kerja Ukur dan Banci Setinggalan Sungai Pendang (Pekan Pendang)	Juru ukur Al As	2008	Siap
2	Kerja Ukur Sungai Pendang Sepanjang 55km	Perunding Bakti	2009	Siap

# MAKLUMAT PEWARTAAN SUNGAI



NEGERI KEDAH DARUL AMAN

## Warta Kerajaan

DITERBITKAN DENGAN KUASA

GOVERNMENT OF KEDAH DARUL AMAN GAZETTE

PUBLISHED BY AUTHORITY

Jil. 53

Ihb April 2010

No. 7

UNDANG-UNDANG TUBUH KERAJAAN KEDAH DARUL AMAN  
(Perkara 37(2)(b))

LAWS OF THE CONSTITUTION OF KEDAH DARUL AMAN  
(Article 37(2)(b))

No. 191.

LANTIKAN AHLI-AHLI MAJLIS MESYUARAT KERAJAAN

APPOINTMENT OF THE MEMBERS OF THE EXECUTIVE COUNCIL

Menurut kuasa-kuasa yang diberikan oleh Perkara 37(2)(b) Undang-Undang Tubuh Kerajaan Kedah Darul Aman, maka inilah Kebawah Duli Yang Maha Mulia Raja Pemerintah, dengan nasihat Menteri Besar melantik Ahli-ahli Dewan Negeri yang tersebut di bawah ini menjadi Ahli Majlis Mesyuarat Kerajaan Negeri Kedah Darul Aman bagi tempoh selama satu tahun mulai daripada 10 Mac 2010 bersamaan dengan 24 Rabiulawal 1431.

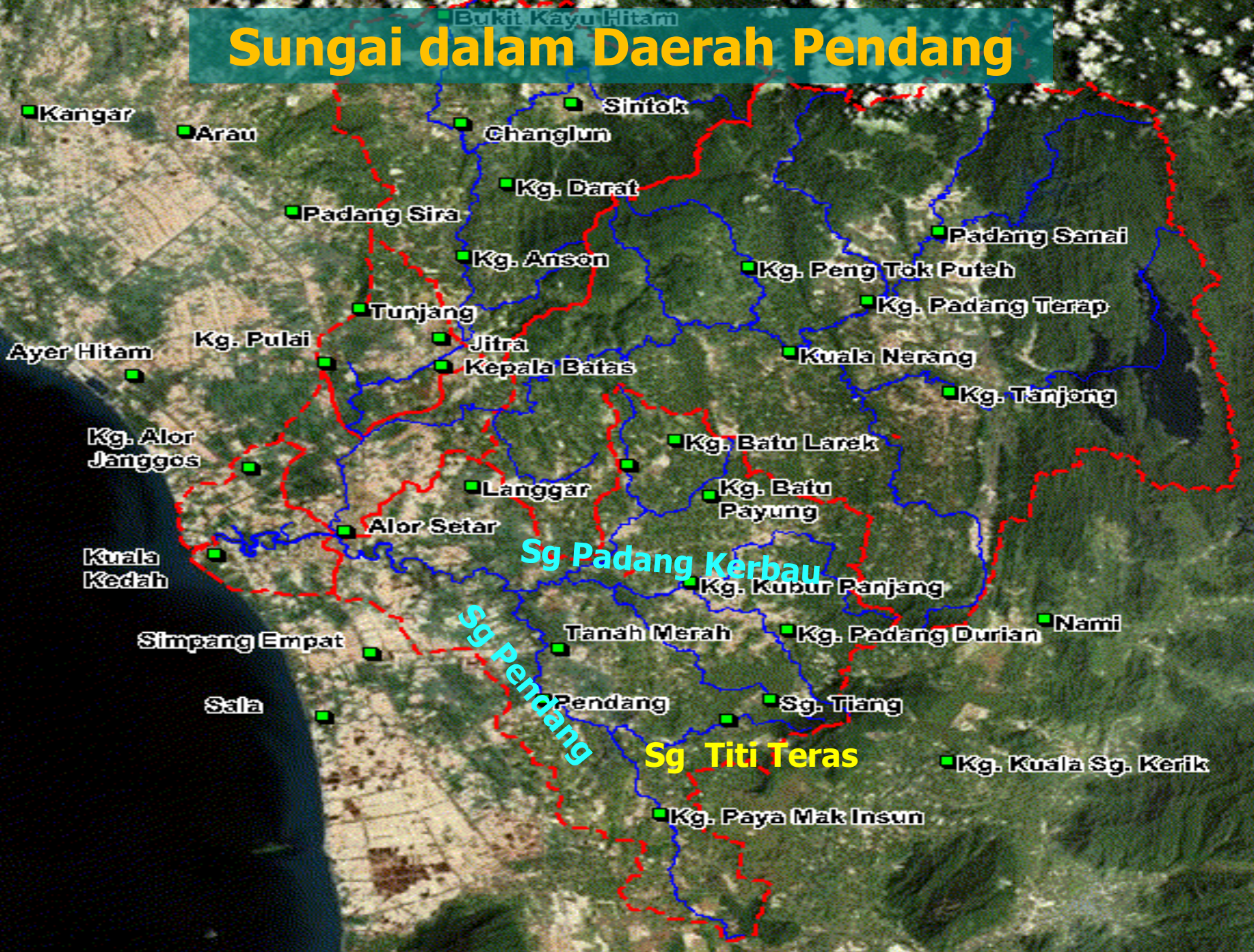
By virtue of the powers conferred upon him by Article 37(2)(b) of the Laws of the Constitution of Kedah Darul Aman, His Royal Highness the Ruler, on the advice of the Menteri Besar, hereby appoints the following members of the State Legislative Assembly to be the Members of the Executive Council of the State of Kedah Darul Aman for a period of one year with effect from 10 March 2010 corresponding to the 24 Rabiulawal 1431.



# MAKLUMAT LEMBANGAN SUNGAI UTAMA



# Sungai dalam Daerah Pendang



# SUNGAI DALAM DAERAH PENDANG

## MAKLUMAT ASAS LEMBANGAN SUNGAI UTAMA DALAM DAERAH PENDANG

<b>Bil</b>	<b>Nama Sungai</b>	<b>Panjang (m)</b>	<b>Lebar (m)</b>
<b>1.</b>	<b>Sungai Pendang</b>	<b>55,000 m</b>	<b>20.0</b>
<b>2.</b>	<b>Sungai Padang Kerbau</b>	<b>29,000 m</b>	<b>15.0</b>

## **MAKLUMAT ASAS SUB-LEMBANGAN SUNGAI DALAM DAERAH PENDANG**

<b>Bil</b>	<b>Nama Sungai</b>	<b>Cabang Kepada Sungai</b>	<b>Panjang (KM)</b>
1.	ALOR ALI	SG. PENDANG	2.0
2.	ALOR BANGGOL BESI	SG. PENDANG	6.5
3.	ALOR MENGKUANG	SG. PENDANG	2.5
4.	ALOR PUNTI	SG. PENDANG	3.0
5.	SG.JAGONG	SG. PENDANG	4.5
6.	SG.NAOK	SG. PENDANG	8.0
7.	SG.PDG KERBAU	SG. PENDANG	29.0
8.	SG.PDG PUSING	SG. PENDANG	7.5
9.	SG.PAYA MENGKUANG	SG. PENDANG	10.0
10.	SG.TITI KERA	SG. PENDANG	8.0
11.	SG.TOK SHIEKH MUNAH	SG. PENDANG	5.0

## **MAKLUMAT ASAS SUB-LEMBANGAN SUNGAI DALAM DAERAH PENDANG**

<b>Bil</b>	<b>Nama Sungai</b>	<b>Cabang Kepada Sungai</b>	<b>Panjang (KM)</b>
<b>1.</b>	<b>ALOR PARI</b>	<b>SG. PDG KERBAU</b>	<b>1.3</b>
<b>2.</b>	<b>SG. HUJUNG KETUN</b>	<b>SG. PDG KERBAU</b>	<b>8.0</b>
<b>3.</b>	<b>SG. LAMPAM</b>	<b>SG. PDG KERBAU</b>	<b>17.0</b>
<b>4.</b>	<b>SG. PAYA RAWA</b>	<b>SG. PDG KERBAU</b>	<b>2.0</b>
<b>5.</b>	<b>SG. POKOK ASAM</b>	<b>SG. PDG KERBAU</b>	<b>7.0</b>
<b>6.</b>	<b>SG. RAMBAI</b>	<b>SG. PDG KERBAU</b>	<b>5.0</b>
<b>7.</b>	<b>SG. TIANG</b>	<b>SG. PDG KERBAU</b>	<b>9.5</b>
<b>8.</b>	<b>SG. TIANG GERAP</b>	<b>SG. PDG KERBAU</b>	<b>8.5</b>
<b>9.</b>	<b>SG. TONG PROK</b>	<b>SG. PDG KERBAU</b>	<b>5.5</b>
<b>10.</b>	<b>SG. TITI TERAS</b>	<b>SG. PADANG PUSING</b>	<b>9.5</b>

## **MAKLUMAT INVENTORI DALAM LEMBANGAN SUNGAI UTAMA**

<b>Bil</b>	<b>Struktur</b>	<b>Bilangan</b>
<b>1</b>	<b>Jambatan</b>	<b>12</b>
<b>2</b>	<b>MTB</b>	<b>7</b>
<b>3</b>	<b>Ibu Bekalan</b>	<b>2</b>
<b>4</b>	<b>Tandop</b>	<b>20</b>



# KEKUATAN KAKITANGAN TEKNIKAL

JURUTERA DAERAH 1 ORANG

PENOLONG JURUTERA 1 ORANG

JURUTEKNIK 2 ORANG

**JUMLAH 4 ORANG**

# AGIHAN KAKITANGAN TEKNIKAL

JD



PEN. JD



LEMBANGAN SUNGAI  
PENDANG



Sub 1- Sg Titi Teras@Sg Pendang  
(Pn.Siti Rokiah)

Sub 2-Sg Padang Pusing@Sg.Pendang (Pn.  
Siti Rokiah)



LEMBANGAN SUNGAI  
PADANG KERBAU



Sub 3- Sg Pdg.Durian@Sg Pdg.Kerbau  
(Shahidan Bin Bok)

Sub 4-Sg.[Tiang.](#)@.Sg.Pdg Kerbau  
(Shahidan Bin Bok)

# ISU DI SUB-LEMBANGAN

✓	BANJIR
✓	SUNGAI DAN KORIDOR

## JUSTIFIKASI PEMILIHAN SUB LEMBANGAN

1. Jumlah aduan terbanyak adalah di sub lembangan ini
2. Penempatan dan kepadatan penduduk yang tinggi
3. Masalah banjir telah menyebabkan kerusakan infrastruktur dan harta benda awam.