




**HIDALGO**  
crece contigo



# Información Estadística Básica



*Carpeta Municipal*  
*Cuautepec de Hinojosa*



# Temas

## ➤ Aspectos geográficos

- Mapa Municipal
- Ubicación Geográfica
- Superficie
- Clima
- Orografía
- Hidrología

## ➤ Aspectos Demográficos

- Características Generales
- Localidades
- Población
- Pirámide Poblacional
- Proyecciones de Población
- Fecundidad
- Mortalidad
- Migración
- Población Hablante de Lengua Indígena
- Población de 65 años y más
- Tamaño de Localidades

# Temas

## ➤ Educación

- Resumen del Sistema Educativo
- Analfabetismo

## ➤ Cultura y Deporte

- Bibliotecas públicas
- Infraestructura deportiva

## ➤ Salud

- Derechohabencia a servicios de salud
- Población usuaria de los servicios de salud en instituciones del sector público
- Personal médico de los servicios de salud en instituciones del sector público
- Unidades médicas de los servicios de salud en instituciones del sector público
- Casas y técnicas de salud coordinadas por SSAH
- Consultas externas otorgadas en las instituciones del sector público de salud
- Principales causas de enfermedades epidemiológicas

# Temas

## ➤ **Vivienda**

- Viviendas particulares habitadas
- Viviendas particulares habitadas según material de pisos
- Hacinamiento
- Servicios básicos

## ➤ **Indicadores Sociales**

- Marginación
- Índices de Pobreza
- Pobreza multifuncional
- Indicadores y grado de Rezago Social

# Temas

- **Población Económicamente Activa**
- **Agricultura**
- **Ganadería**
- **Industria**
  - Parques industriales
  - Unidades económicas, personal ocupado, gastos e ingresos
  - Industrias por sector
  - Industria manufacturera por subsector
  - Comercio por subsector
  - Servicios privados no financieros por subsector
  - Resto de actividades por subsector

# Temas

- **Electricidad**
  - Usuarios de energía eléctrica
  
- **Comercio y Abasto**
  - Unidades de comercio y abasto
  - Programa de abasto social Liconsa
  
- **Turismo**
  - Establecimientos de hospedaje
  - Establecimientos de hospedaje por categoría turística
  - Cuartos y unidades de hospedaje
  - Cuartos y unidades de hospedaje por categoría turística
  
- **Medio Ambiente**
  - Residuos sólidos

## ➤ Comunicaciones y Transporte

- Comunicaciones
  - Longitud de la red carretera
  - Telégrafos
  - Telefonía rural
  - Programa México conectado
  - Oficinas postales
  - Computadoras e internet
  - Centros comunitarios e-México
  
- Transporte
  - Vehículos de motor



# Temas

## ➤ Finanzas Públicas



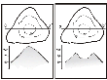






- Ingresos
- Egresos

## ➤ Seguridad Pública

- Agencias y agentes del ministerio público de los fueros común y federal
- Delitos registrados en averiguaciones previas iniciadas en las agencias del ministerio público del fuero común
- Centros de readaptación social



# Aspectos Geográficos

	<i>Localización</i>	●	Sureste del Estado
	<i>Coordenadas</i>		
	<i>Latitud norte</i>	●	20° 02' 08''
	<i>Longitud oeste</i>	●	98° 18' 33''
	<i>Altitud</i>	●	De 2,241 msnm
	<i>Superficie</i>	●	372.6 km <sup>2</sup>
	<i>Clima</i>	●	Templado frío
	<i>Temperatura media anual</i>	●	15 °C
	<i>Precipitación total anual</i>	●	600 <sup>a</sup> 1,100 mm
	<i>Corrientes y cuerpos de agua</i>	●	2 rios
	<i>Fisiografía</i>	●	Natural: Valle de Tulancingo

## Características Generales

Superficie Municipal	305.8 km <sup>2</sup> .
Densidad de Población	148.4 hab. por km <sup>2</sup> .
Tasa de Crecimiento Media Anual	3.1

Fuente: INEGI. Censo de Población y Vivienda 2010 y Encuesta Intercensal 2015.



**HIDALGO**  
crece contigo

# Localidades

Clave Localidad	Nombre	Tipo Localidad
0001	Cuautepec de Hinojosa	U
0002	Alhuajoyucan	R
0003	Las Ánimas	R
0004	El Aserradero	R
0005	El Capulín	R
0006	Cerro Verde	R
0007	Cima de Togo	R
0008	Coatzetzingo	R
0009	El Coyuco	R
0010	Chacalapa	R
0011	El Encinal	R
0012	Guadalupe Victoria	R
0013	San Juan Hueyapan	R
0014	Hueyapita	R
0015	Huistongo	R
0016	Lomas de Ojuila	R
0017	San Rafael Mazatepec	R
0018	El Nectario	R
0019	La Palma	R
0020	Las Palmas	R
0021	Santa Elena Paliseca	U
0024	Las Puentes	R
0025	La Puerta	R
0027	San Juan Tecocomulco	R
0028	San Lorenzo Sayula	R
0029	Santa María Nativitas	U
0030	Tecocomulco de Juárez	R
0033	El Tepeyac	R
0034	Tezoncualpan	R
0035	Tezoquipa	R
0036	Texcaltepec	R
0037	El Ventorrillo	R
0038	Xayahualulco	R
0039	Almoloya	U
0040	Cebaditas	R
0041	El Durazno	R
0044	La Cañada	R
0047	Las Águilas	R
0048	El Atorón	R
0050	Casas Coloradas	R
0051	Las Conchas	R
0053	La Esperanza	R

Clave Localidad	Nombre	Tipo Localidad
0054	La Isleta	R
0055	El Jazmín	R
0056	Los Laureles	R
0058	Maravillas	R
0060	El Piñón	R
0063	La Reforma	R
0065	San Aparicio	R
0068	San Isidro	R
0069	San José Vista Hermosa	R
0070	Peña del Tigre	R
0072	Tulimán	R
0073	La Unión	R
0074	Buenos Aires	R
0076	La Puerta del Yolo	R
0080	Loma Bonita	R
0081	El Jarillal	R
0083	El Abertal	R
0084	La Barranca del Agua	R
0085	Caballo Rucio	R
0086	El Capulín	R
0087	La Coronilla	R
0088	La Cueva del Tezontle	R
0089	El Durazno	R
0090	El Emporio	R
0091	El Encinal	R
0092	Las Eras de Huistongo	R
0093	La Fábrica	R
0094	La Gloria	R
0095	La Isla de Montecristo	R
0096	La Lagunilla	R
0097	Nopal Alto	R
0098	Presa Reventada	R
0099	El Ranchero	R
0100	Rancho Trejo	R
0101	San Isidro	R
0102	Las Tires	R
0103	Vista Hermosa	R
0104	Xocopa	R
0105	La Explanada	R
0106	Manuel Rodríguez Martínez	R
0107	Marcelino Acosta Cruz	R
0108	La Rayuela	R

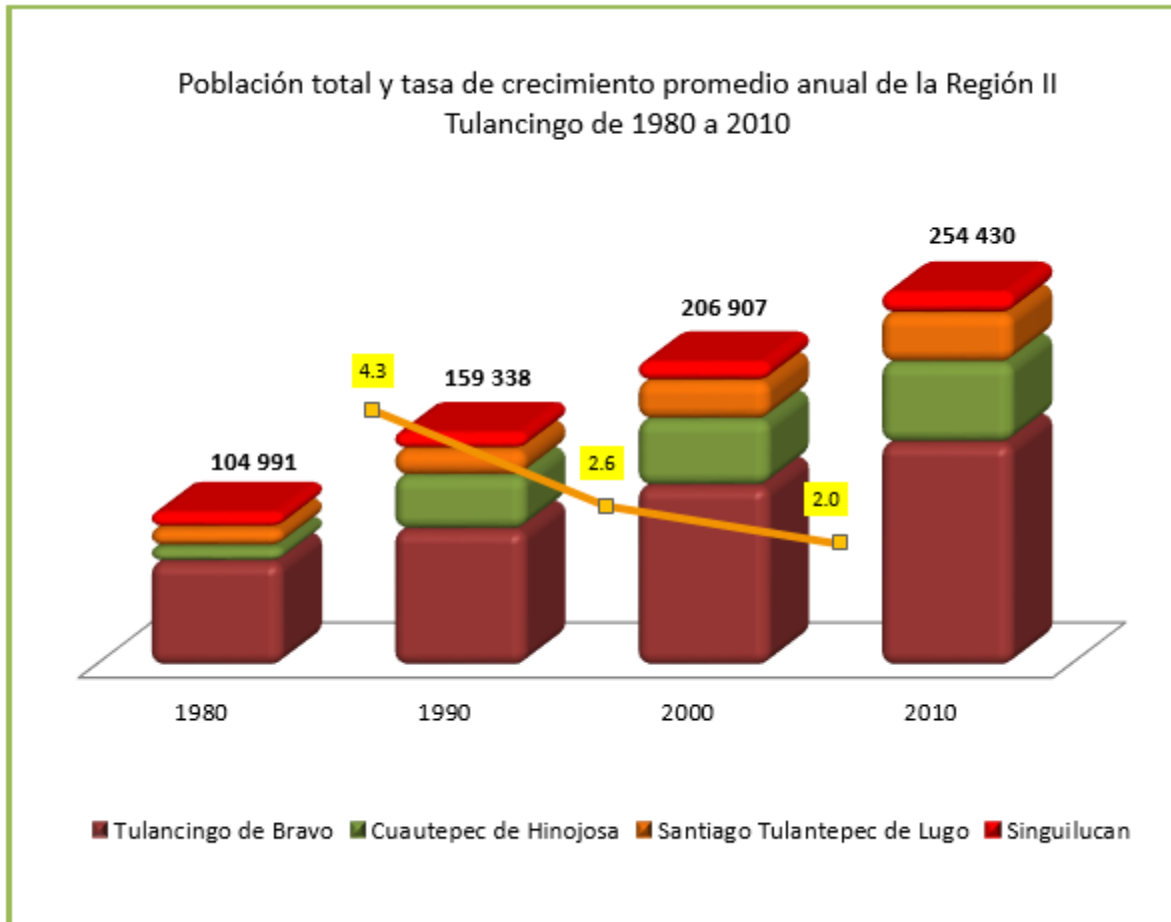
Clave Localidad	Nombre	Tipo Localidad
0109	Valentín Hernández Yáñez	R
0111	Ejido el Pedregal	R
0112	Cuautepec [Granja Avícola]	R
0113	El Ojito de Agua	R
0114	Arboledas	R
0115	Las Canoas	R
0116	Cerro de Buenavista	R
0117	Ojo de Agua de Ocotlán	R
0118	El Rincón	R
0119	El Salto	R
0120	El Rincón de la Sirena	R
0121	Lomas de los Pinos	R
0122	Los Aguilares	R
0123	La Esperanza II	R
0124	La Mesa (Pozo Blanco)	R
0125	Tenango	R
0126	Chapultepec la Palma	R
0127	Cerrito de las Milpas	R

## Población

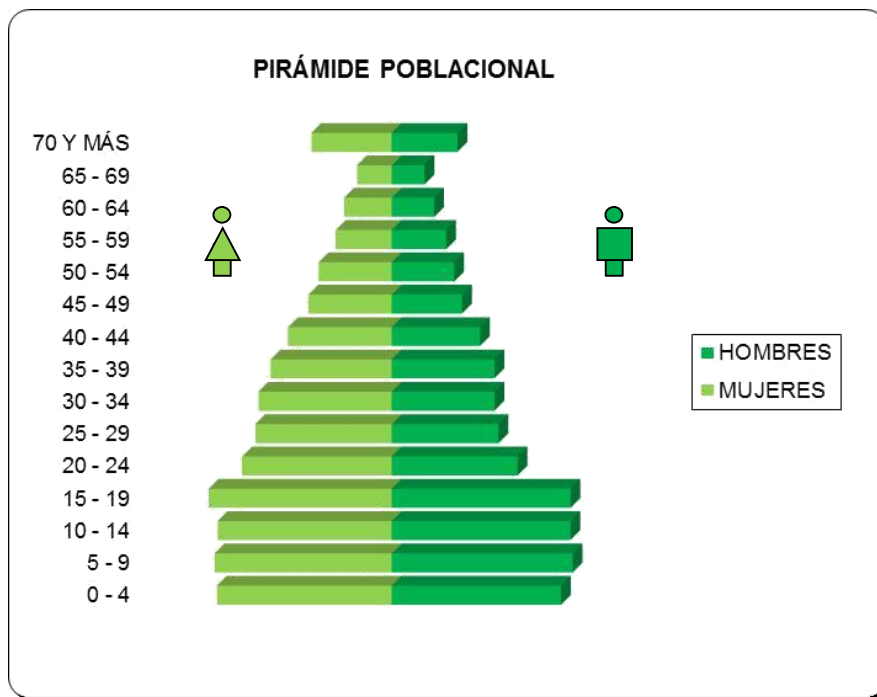
	Población				
	Total	Hombres	%	Mujeres	%
<b>Hidalgo</b>	<b>2,858,359</b>	<b>1,369,025</b>	<b>47.9</b>	<b>1,489,334</b>	<b>52.1</b>
Cuautepec de Hinojosa	58,301	27,716	47.5	30,585	52.5
<b>Región Tulancingo</b>	<b>272,897</b>	<b>129,804</b>	<b>47.6</b>	<b>143,093</b>	<b>52.4</b>

Fuente: INEGI. Encuesta Intercensal 2015.

## Población



## Pirámide Poblacional



Fuente: Censo de Población y Vivienda 2010.

Se observa en la gráfica que la población mas representativa se encuentra en el rango de 5 a 14 años.

Por otra parte podemos observar la disminución de la población entre los 19 a 34 años esto puede ser por la emigración de esta, en busca de empleo.



## Proyecciones de Población

Municipio	Población 2005	Población 2010	Población 2015	Tasa de Crecimiento 2010-2015	Proyecciones	
					2020	2025
<b>Hidalgo</b>	<b>2,345,514</b>	<b>2,665,018</b>	<b>2,858,359</b>	<b>1.47</b>	<b>3,074,716</b>	<b>3,307,450</b>
Cuautepec de Hinojosa	45,527	54,500	58,301	1.42	62,560	67,129
Santiago Tulantepec de Lugo Guerrero	29,246	33,495	37,292	2.25	41,680	46,585
Singuilucan	13,143	14,851	16,235	1.87	17,811	19,540
Tulancingo de Bravo	129,935	151,584	161,069	1.27	171,560	182,734
<b>Región Tulancingo</b>	<b>217,851</b>	<b>254,430</b>	<b>272,897</b>	<b>1.47</b>	<b>293,611</b>	<b>315,988</b>

Fuente: Proyecciones SIIEH con base en el Censo de Población y Vivienda 2010 y Encuesta Intercensal 2015. INEGI.

## Fecundidad

### Población Femenina de 12 y Más Años, y Promedio de Hijos Nacidos Vivos

Situación Conyugal	Población Femenina de 12 y Más Años 1/	Promedio de Hijos Nacidos Vivos		
		Hidalgo	Región	Cuautepec
<b>Total</b>	<b>101,751</b>	<b>2.5</b>	<b>2.1</b>	<b>2.6</b>
En unión libre	18,378	2.6	2.5	2.8
Casada civil y religiosamente	20,547	3.7	3.5	4.1
Casada solo por el civil	11,967	2.9	2.7	3.0
Casada solo religiosamente	2,690	4.4	3.9	4.6
Viuda	6,815	5.8	5.7	6.6
Divorciada	2,157	2.8	2.8	3.3
Separada	6,166	3.0	3.2	3.5
Soltera	32,973	0.2	0.3	0.4
No especificado	58	1.8	1.7	0.8

1 Excluye a las mujeres que no especificaron si han tenido hijos y a las que si han tenido pero no especificaron el total de ellos

Fuente: INEGI. Censo de Población y Vivienda 2010

## Mortalidad

### Mortalidad General según Lista Mexicana de Enfermedades por Región y Municipio de Residencia

Causas de Muerte	Defunciones			
	Hidalgo	Región	% de Incidencia	Cuautepec
<b>Total</b>	<b>13,150</b>	<b>1,214</b>	<b>9.2</b>	<b>300</b>
Enfermedades endócrinas y metabólicas	1,943	189	9.7	39
Enfermedades isquémicas del corazón	1,779	158	8.9	54
Enfermedades de otras partes del aparato digestivo	1,508	115	7.6	41
Otras enfermedades del aparato respiratorio	1,045	78	7.5	20
Enfermedades cerebrovasculares	807	68	8.4	18
Ciertas afecciones originadas en el periodo periodontal	312	52	16.7	9
Enfermedades del aparato urinario	329	50	15.2	14
Tumores malignos de los órganos digestivos	526	47	8.9	13
Accidentes de Transporte	443	44	9.9	6
Otros accidentes, incluso los efectos tardíos	395	35	8.9	5
Resto de enfermedades	4,063	378	9.3	81

Fuente: INEGI. Dirección General de Estadísticas Sociodemográficas.

## Migración

<b>Intensidad Migratoria</b>				
<b>Municipio</b>	<b>Total de Viviendas</b>	<b>Porcentaje de Viviendas que Reciben Remesas</b>	<b>Índice de Intensidad Migratoria</b>	<b>Grado de Intesidad Migratoria</b>
<b>Hidalgo</b>	<b>673,645</b>	<b>4.3</b>	<b>0.8821</b>	<b>Alto</b>
Cuautepec de Hinojosa	13,339	5.2	0.5108	Medio
<b>Región Tulancingo</b>	<b>63,860</b>	<b>1.3</b>	<b>-0.7361</b>	<b>Bajo</b>

Fuente: SIIEH. Datos calculados con cifras del Censo de Población y Vivienda. 2010. INEGI

## Población Hablante de Lengua Indígena

### Distribución Según Condición de Habla Indígena

Municipios	Población de 3 años y más	Habla Lengua Indígena			No Habla Lengua Indígena	No Especificado	
		Total	Habla Español	No Habla Español			
<b>Hidalgo</b>	<b>2,495,022</b>	<b>369,549</b>	<b>314,878</b>	<b>47,203</b>	<b>7,468</b>	<b>2,118,200</b>	<b>7,273</b>
Hombres	1,198,943	182,084	160,931	17,655	3,498	1,013,253	3,606
Mujeres	1,296,079	187,465	153,947	29,548	3,970	1,104,947	3,667
<b>Cuautepec de Hinojosa</b>	<b>NR</b>	<b>NR</b>	<b>NR</b>	<b>NR</b>	<b>NR</b>	<b>NR</b>	<b>NR</b>
Hombres	NR	NR	NR	NR	NR	NR	NR
Mujeres	NR	NR	NR	NR	NR	NR	NR

Fuente: INEGI. Encuesta Intercensal 2015.

# Aspectos Demográficos

## Población de 65 años y más

	Población					
	Total	Hombres	Mujeres	65 Años y Más		
				Total	Hombres	Mujeres
<b>Hidalgo</b>	<b>2,855,018</b>	<b>1,285,222</b>	<b>1,379,796</b>	<b>169,059</b>	<b>78,917</b>	<b>90,142</b>
Cuautepec de Hinojosa	58,301	27,716	30,585	4,209	1,890	2,319
<b>Región Tulancingo</b>	<b>272,897</b>	<b>129,804</b>	<b>143,093</b>	<b>17,965</b>	<b>7,804</b>	<b>10,161</b>

Fuente: INEGI. Encuesta Intercensal 2015

# Aspectos Demográficos

## Tamaño de Localidades por Rango de Habitantes

Rango	Habitantes	Localidades
1 a 249	3,536	59
250 a 499	5,917	17
500 a 999	7,290	9
1000 a 2499	10,832	6
2500 a 5000	8,090	3
Mayor de 5000	18,835	1
<b>Total Municipio</b>	<b>54,500</b>	<b>95</b>

Fuente: Censo de Población y Vivienda 2010.

La región cuenta con **91** localidades rurales.

## Educación

### Resumen del Sistema Educativo Estatal 2015-2016

Nivel	Alumnos			Maestros			Escuelas
	Total	Hombres	Mujeres	Total	Hombres	Mujeres	
<b>Hidalgo</b>	<b>934,021</b>	<b>471,299</b>	<b>462,722</b>	<b>52,648</b>	<b>20,896</b>	<b>31,752</b>	<b>9,795</b>
Preescolar	119,307	60,276	59,031	6,125	535	5,590	3,292
Preescolar Indígena	16,799	8,377	8,422	1,849	733	1,116	594
Primaria	355,796	181,269	174,527	16,275	5,659	10,616	3,254
Primaria Indígena	39,577	20,165	19,412	2,391	1,223	1,168	650
Secundaria	172,417	86,977	85,440	9,899	4,470	5,429	1,287
Educación Media	132,696	66,689	66,007	7,104	3,457	3,647	580
Educación Superior	97,429	47,546	49,883	9,005	4,819	4,186	138
<b>Cuautepec de Hinojosa</b>	<b>14,156</b>	<b>7,085</b>	<b>7,071</b>	<b>647</b>	<b>202</b>	<b>445</b>	<b>165</b>
Preescolar	2,076	1,033	1,043	106	8	98	65
Preescolar Indígena	20	10	10	1	1	0	1
Primaria	7,057	3,499	3,558	296	74	222	67
Primaria Indígena	92	44	48	5	3	2	1
Secundaria	3,240	1,637	1,603	161	72	89	25
Educación Media	1,671	862	809	78	44	34	6
Educación Superior	0	0	0	0	0	0	0

Fuente: SEP Hidalgo. Estadística Básica Inicio de Cursos 2015-2016



## Educación

Municipio	Analfabetismo						
	Población de 15 Años o Más			Población Analfabeta			% Pob. Analfabeta
	Total	Hombres	Mujeres	Total	Hombres	Mujeres	
<b>Hidalgo</b>	<b>2,049,589</b>	<b>959,674</b>	<b>1,089,915</b>	<b>168,002</b>	<b>62,770</b>	<b>105,232</b>	<b>8.20</b>
Cuautepec de Hinojosa	41,061	19,111	21,950	3,995	1,683	2,312	9.70
<b>Región Tulancingo</b>	<b>195,593</b>	<b>89,775</b>	<b>105,818</b>	<b>12,784</b>	<b>5,040</b>	<b>7,744</b>	<b>7.04</b>

Fuente: INEGI. Encuesta Intercensal 2015

La población analfabeta representa el **9.7%**, que comparada con la media estatal **8.2%**, podemos observar que este indicador es favorable para el municipio.

## Cultura y Deporte

<b>Bibliotecas Públicas</b>			
<b>Municipio</b>	<b>Bibliotecas Públicas</b>	<b>Personal Ocupado</b>	<b>Usuarios</b>
<b>Hidalgo</b>	<b>285</b>	<b>555</b>	<b>1,815,906</b>
Cuautepec de Hinojosa	4	9	15,200
<b>Región Tulancingo</b>	<b>18</b>	<b>55</b>	<b>86,366</b>

Fuente: INEGI. Anuario Estadístico y Geográfico Hidalgo, 2015

## Cultura y Deporte

### Infraestructura Deportiva

Municipio	Albercas	Campos de Beisbol	Campos de Futbol	Canchas de Basquetbol	Canchas de Voleibol	Centros y Unidades Deportivas	Gimnasios	Pistas de Atletismo
<b>Hidalgo</b>	<b>86</b>	<b>41</b>	<b>920</b>	<b>935</b>	<b>81</b>	<b>70</b>	<b>29</b>	<b>44</b>
Cuautepec de Hinojosa	1	0	5	3	0	1	1	0
<b>Región Tulancingo</b>	<b>6</b>	<b>1</b>	<b>42</b>	<b>37</b>	<b>12</b>	<b>3</b>	<b>4</b>	<b>3</b>

Fuente: INEGI. Encuesta Intercensal 2015

## Salud

### Derechohabiencia a Servicios de Salud

Municipio	Total	No derecho- habiente	Derechohabiente								
			Sub- total	IMSS	ISSSTE	ISSSTE Estatal	PEMEX, SEDENA o SEMAR	Seguro Popular o para una Nueva Generación a/	Institución Privada	Otra Institución	No Especificado
<b>Hidalgo</b>	<b>2,665,018</b>	<b>900,595</b>	<b>1,854,450</b>	<b>874,396</b>	<b>980,054</b>	<b>189,764</b>	<b>71,375</b>	<b>118,389</b>	<b>189,764</b>	<b>71,375</b>	<b>10.23</b>
Cuautepec de Hinojosa	54,500	24,536	29,603	7,404	935	46	63	21,066	87	124	361.00
<b>Total Región Tulancingo</b>	<b>254,430</b>	<b>115,785</b>	<b>135,303</b>	<b>50,266</b>	<b>11,331</b>	<b>193</b>	<b>271</b>	<b>72,222</b>	<b>816</b>	<b>1,033</b>	<b>3,342</b>

Fuente: INEGI. Anuario Estadístico y Geográfico Hidalgo, 2015

## Salud

### Población Usuaria de los Servicios de Salud en Instituciones del Sector Público

Municipio	Total	IMSS	ISSSTE	PEMEX	IMSS-PROSPERA	SSAH	DIF
<b>Hidalgo</b>	<b>3,085,353</b>	<b>647,621</b>	<b>253,534</b>	<b>15,034</b>	<b>638,261</b>	<b>1,382,202</b>	<b>148,701</b>
Cuautepec de Hinojosa	45,489	9,496	0	0	12,408	23,585	0
<b>Región Tulancingo</b>	<b>210,831</b>	<b>77,727</b>	<b>19,555</b>	<b>0</b>	<b>35,468</b>	<b>78,081</b>	<b>0</b>

Fuente: INEGI. Anuario Estadístico y Geográfico Hidalgo, 2015

## Salud

### Personal Médico de los Servicios de Salud en Instituciones del Sector Público

Municipio	Total	IMSS	ISSSTE	PEMEX	IMSS-PROSPERA	SSAH	DIF
<b>Hidalgo</b>	<b>4,959</b>	<b>986</b>	<b>365</b>	<b>83</b>	<b>382</b>	<b>2,976</b>	<b>167</b>
Cuautepec de Hinojosa	37	10	0	0	3	24	0
<b>Región Tulancingo</b>	<b>364</b>	<b>108</b>	<b>24</b>	<b>0</b>	<b>11</b>	<b>224</b>	<b>0</b>

Fuente: INEGI. Anuario Estadístico y Geográfico Hidalgo, 2015

## Salud

### Unidades Médicas de los Servicios de Salud en Instituciones del Sector Público

Municipio	Total	IMSS	ISSSTE	PEMEX	IMSS-PROSPERA	SSAH	DIF
<b>Hidalgo</b>	<b>925</b>	<b>20</b>	<b>36</b>	<b>2</b>	<b>229</b>	<b>637</b>	<b>1</b>
Cuatepec de Hinojosa	16	1	0	0	3	12	0
<b>Región Tulancingo</b>	<b>47</b>	<b>4</b>	<b>1</b>	<b>0</b>	<b>11</b>	<b>31</b>	<b>0</b>

Fuente: INEGI. Anuario Estadístico y Geográfico Hidalgo, 2015

## Salud

### Casas y Técnicas de Salud Coordinadas por la SSA

Municipio	Casas de Salud	Técnicas en Salud a/
<b>Hidalgo</b>	<b>1,040</b>	<b>1,040</b>
Cuautepec de Hinojosa	21	21
<b>Total Región Tulancingo</b>	<b>65</b>	<b>65</b>

a/ Se refiere a las personas oriundas de las propias comunidades, líderes que gozan de prestigio y reconocimiento y que están capacitadas para otorgar servicios básicos de salud.

Fuente: INEGI. Anuario Estadístico y Geográfico del Estado de Hidalgo. Edición 2015.



## Salud

### Consultas Externas Otorgadas en las Instituciones del Sector Público de Salud

Municipio	Total	IMSS	ISSSTE	PEMEX	IMSS-PROSPERA	SSAH	DIF
<b>Hidalgo</b>	<b>9,399,438</b>	<b>1,858,024</b>	<b>621,010</b>	<b>154,169</b>	<b>1,063,607</b>	<b>5,557,784</b>	<b>144,844</b>
Cuautepec de Hinojosa	132,313	30,852	0	0	15,461	86,000	0
<b>Región Tulancingo</b>	<b>729,588</b>	<b>238,630</b>	<b>57,677</b>	<b>0</b>	<b>56,093</b>	<b>578,894</b>	<b>0</b>

Fuente: INEGI. Anuario Estadístico y Geográfico del Estado de Hidalgo. Edición 2015.

## Salud

### Principales Causas de Enfermedades Epidemiológicas

Diagnóstico	Acumulado
Infecciones respiratorias agudas	6,481
Infección de vías urinarias	720
Gingivitis y enfermedad periodontal	560
Úlceras, gastritis y duodenitis	401
Infecciones intestinales por otros organismos y las mal definidas	401
Conjuntivitis	223
Otitis media aguda	216
Obesidad	113
Otras infecciones intestinales debidas a protozoarios	109
Vulvovaginitis aguda	95

Fuente: Secretaría de Salud de Hidalgo. Dirección General de Epidemiología

## Vivienda

### Viviendas Particulares Habitadas

Municipio	Población	No. de Viviendas Particulares Habitadas	Promedio de Habitantes por Vivienda
<b>Hidalgo</b>	<b>2,858,359</b>	<b>756,798</b>	<b>3.8</b>
Cuautepec de Hinojosa	58,301	14,680	4.0
<b>Región Tulancingo</b>	<b>272,897</b>	<b>70,846</b>	<b>3.9</b>

Fuente: Encuesta Intercensal 2015. INEGI.

## Vivienda

### Viviendas Particulares Habitadas Según Material de Pisos

Municipio	No. de Viviendas Particulares Habitadas	Material de Pisos			
		Tierra	Cemento o Firme	Madera, Mosaico u otro Recubrimiento	No Especificado
<b>Hidalgo</b>	<b>756,798</b>	<b>24,823</b>	<b>506,147</b>	<b>223,104</b>	<b>2,724</b>
Cuautepec de Hinojosa	14,680	343	10,522	3,733	82
<b>Región Tulancingo</b>	<b>70,846</b>	<b>1,237</b>	<b>40,471</b>	<b>28,786</b>	<b>352</b>

Fuente: Encuesta Intercensal 2015. INEGI.

## Vivienda

### Hacinamiento

Municipio	No. de Viviendas Particulares Habitadas	% Viviendas con Algún Nivel de Hacinamiento
<b>Hidalgo</b>	<b>756,798</b>	<b>28.2</b>
Cuautepec de Hinojosa	14,680	36.0
<b>Región Tulancingo</b>	<b>70,846</b>	<b>30.0</b>

Fuente: CONAPO. Indicadores de Marginación 2015. Encuesta Intercensal 2015 INEGI.  
Total por región calculado por el SIEH.

## Vivienda

### Servicios Básicos

#### Cobertura (%)

	1990	1995	2000	2005	2010	2015
<b>Hidalgo</b>						
Agua Potable	70.0	79.5	79.0	85.3	91.2	94.1
Drenaje	43.5	75.0	67.7	80.0	94.0	91.1
Electrificación	77.3	89.0	91.9	95.0	97.5	98.5
<b>Cuautepec de Hinojosa</b>						
Agua Potable	75.0	81.0	87.0	91.0	92.0	96.0
Drenaje	17.0	24.0	60.0	77.0	81.0	89.5
Electrificación	77.0	89.0	93.0	95.0	96.0	96.6

Fuente: Cifras 2015 Cálculos SIIEH con base en la Encuesta Intercensal 2015. INEGI.

### Viviendas con Servicios Básicos

Red Pública en la Vivienda	Agua Potable		Drenaje Conectado		Electricidad	
	No disponen	Disponen	No Disponen	Con Servicio	Sin Servicio	
	14,096	567	13,392	1,244	14,475	181

Fuente: Encuesta Intercensal 2015. INEGI.

## Indicadores Sociales

<b>Marginación</b>	
<b>Municipio</b>	<b>Grado</b>
Cuautepec de Hinojosa	Medio
Santiago Tulantepec de Lugo Guerrero	Bajo
Singuilucan	Medio
Tulancingo de Bravo	Muy Bajo
<b>Región Tulancingo</b>	<b>Bajo</b>

Fuente: CONAPO Grados de Marginación 2015.

## Indicadores Sociales

### Índices de Pobreza

Municipio	Población	Porcentaje		
		Pobreza	Pobreza Extrema	Pobreza Moderada
<b>Hidalgo</b>	<b>2,665,018</b>	<b>54.9</b>	<b>13.5</b>	<b>41.4</b>
Cuautepec de Hinojosa	54,500	67.9	17.9	50.0
Santiago Tulantepec de Lugo Guerrero	33,495	40.9	5.6	35.2
Singuilucan	14,851	68.1	15.7	52.3
Tulancingo de Bravo	151,584	56.4	11.6	44.9
<b>Total Región Tulancingo</b>	<b>254,430</b>	<b>57.5</b>	<b>12.4</b>	<b>45.1</b>

Fuente: CONEVAL con base en las cifras del Censo de Población y Vivienda y Conteos de Población y Vivienda 2010. INEGI.



## Indicadores Sociales

### Pobreza Multifuncional

Municipio	Población	Carencias				
		Acceso a los Servicios de Salud	Acceso a la Seguridad Social	Calidad y Espacios de la Vivienda	Acceso a los Servicios Básicos de la Vivienda	Acceso a la Alimentación
<b>Hidalgo</b>	<b>2,665,018</b>	<b>31.7</b>	<b>71.8</b>	<b>13.6</b>	<b>31.7</b>	<b>29.0</b>
Cuautepec de Hinojosa	54,500	49.7	85.4	17.9	39.2	28.8
Santiago Tulantepec de Lugo Guerrero	33,495	39.0	62.8	12.4	22.6	26.6
Singuilucan	14,851	35.9	88.9	14.6	34.5	33.3
Tulancingo de Bravo	151,584	54.0	75.1	10.5	15.9	26.4
<b>Región Tulancingo</b>	<b>254,430</b>	<b>49.3</b>	<b>76.1</b>	<b>12.7</b>	<b>23.3</b>	<b>27.4</b>

Fuente: CONEVAL con base en las cifras del Censo de Población y Vivienda y Conteos de Población y Vivienda 2010. INEGI.

## Indicadores Sociales

### Indicadores y Grado de Rezago Social

Municipio	Población	Indicadores de Rezago Social					Grado
		Población de 6 a 14 Años que No Asiste a la Escuela	Población de 15 Años y Más con Educación Básica Incompleta	Población Sin Derechohabencia a Servicios de Salud	Viviendas que No Disponen de Lavadora	Viviendas que No Disponen de Refrigerador	
<b>Hidalgo</b>	<b>2,858,359</b>	<b>2.1</b>	<b>35.7</b>	<b>17.3</b>	<b>46.7</b>	<b>22.8</b>	<b>Alto</b>
Cuautepec de Hinojosa	58,301	2.9	47.5	23.0	51.1	22.5	Bajo
<b>Región Tulancingo</b>	<b>272,897</b>	<b>2.7</b>	<b>38.9</b>	<b>26.3</b>	<b>42.5</b>	<b>19.3</b>	<b>Bajo</b>

Nota 1: para los indicadores de rezago social se consideran únicamente las viviendas particulares habitadas.

Nota 2: el calculo de los indicadores de rezago social se realiza con la base de datos "Principales resultados por localidad (ITER)".

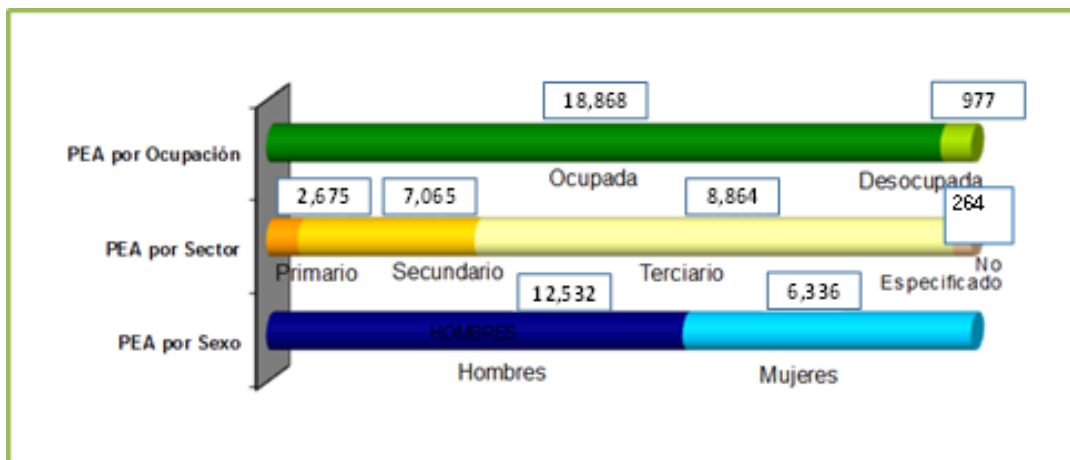
Fuente: estimaciones del CONEVAL con base en el XII Censo de Población y Vivienda 2000, II Conteo de Población y Vivienda 2005, Censo de Población y Vivienda 2010 y Encuesta Intercensal 2015.

## Economía

### Población Económicamente Activa

Concepto	Población	%
Población de 12 años y más	44,548	100.0
Población Económicamente Activa	19,845	44.5
PEA Ocupada	18,868	95.1
PEA Hombres	12,532	66.4
PEA Mujeres	6,336	33.6
PEA Desocupada	977	4.9
Población Económicamente Inactiva	24,634	55.3
No Especificada	69	0.2

Fuente: Encuesta Intercensal 2015. INEGI.



La población económicamente activa está integrada por una población de **19,845** habitantes, representando el **44.5%** de la población total municipal; los hombres representan el **66.4%** de la PEA Ocupada y las mujeres el **33.6%**.

Este sector se distribuye de la siguiente manera: sector primario **14.18%**, sector secundario **37.44%** y sector terciario **46.98%**.

## Agricultura

### Producción Agrícola

Producto	Superficie Sembrada (Has.)	Superficie Cosechada (Has.)	Volumen de la Producción (Tons.)	Valor de la Producción (Miles de Pesos)
<b>Cuautepec de Hinojosa</b>	<b>17,930</b>	<b>17,823</b>	<b>88,226</b>	<b>133,926</b>
Maíz grano	4,632	4,596	6,625	28,488
Frijol	42	39	15	197
Cebada grano	10,790	10,757	21,514	83,597
Avena grano	270	235	399	1,475
Avena forrajera	1,781	1,781	22,126	9,492
Alfalfa	113	113	10,125	2,807
Pastos	302	302	27,422	7,870

Fuente: SAGARPA. SIPA Sistema de Información Agrícola y Pesquera. Año Agrícola 2014.

## Ganadería

<b>Sacrificio de Ganado</b>					
<b>Municipio</b>	<b>Ganado</b>				<b>Aves de Corral</b>
	<b>Bovino</b>	<b>Porcino</b>	<b>Caprino</b>	<b>Ovino</b>	
<b>Hidalgo</b>	<b>131,469</b>	<b>163,134</b>	<b>53,180</b>	<b>351,839</b>	<b>32,112,646</b>
Cuatepec de Hinojosa	933	3,134	383	7,310	65,453
<b>Total Región Tulancingo</b>	<b>9,828</b>	<b>10,117</b>	<b>1,006</b>	<b>25,928</b>	<b>233,883</b>

Fuente: Anuario Estadístico y Geográfico del Estado de Hidalgo. INEGI. Edición 2015.

## Ganadería

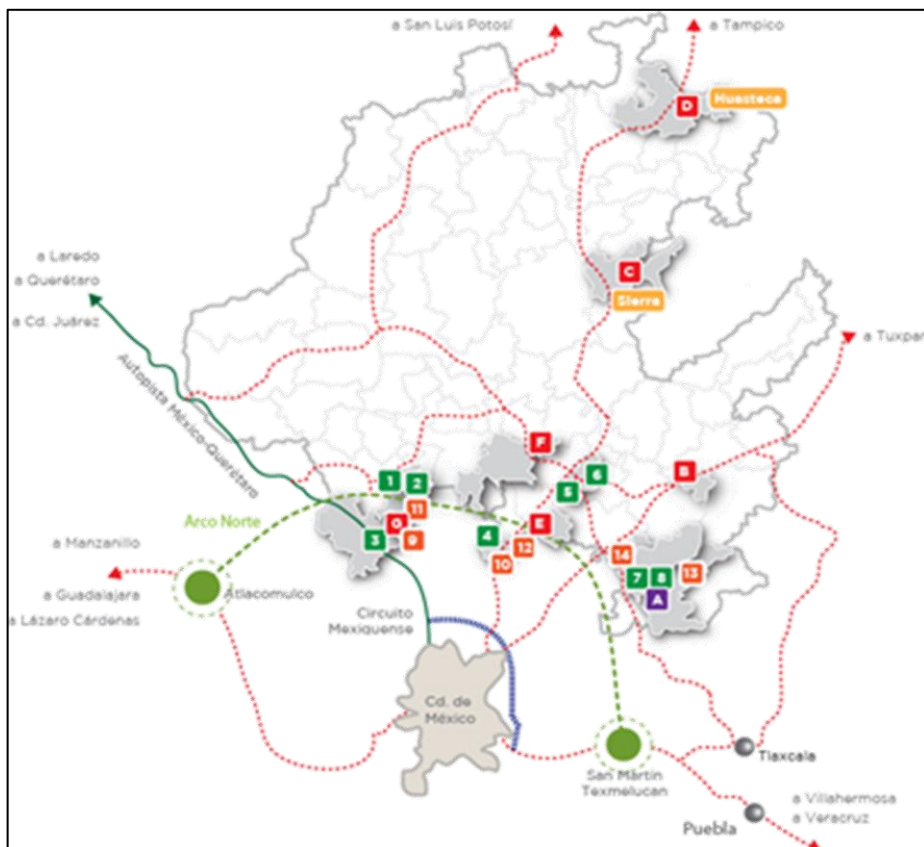
### Leche de Bovino (Volumen de la Producción)

Municipio	Miles de Litros
<b>Hidalgo</b>	<b>413,097</b>
Cuautepec de Hinojosa	6,525
Santiago Tulantepec de Lugo Guerrero	7,977
Singuilucan	2,406
Tulancingo de Bravo	17,211
<b>Total Región Tulancingo</b>	<b>34,119</b>

Fuente: Anuario Estadístico y Geográfico del Estado de Hidalgo. INEGI. Edición 2015.

## Economía

### Parques Industriales



#### En Operación

1. Parque Industrial Atitalaquia
2. Parque Industrial Tula
3. Parque Industrial Tepeji del Río
4. Parque Industrial Tizayuca
5. Parque Industrial La Reforma
6. Parque Industrial Metropolitano
7. Parque Industrial Sahagún
8. Microparque Industrial MPyMES Sahagún

#### En Desarrollo

9. ZALH
10. Parque Logístico Tizayuca (PLOT)
11. Parque Industrial Bicentenario/QUMA
12. Fraccionamiento Industrial El Manantial
13. Condominio Industrial Solidaridad de Apan
14. Parque Industrial Tlanalapa

#### En Prospección

- A. Parque Industrial Especializado Apan
- B. Parque Industrial Zona Metropolitana de Tulancingo
- C. Parque Industrial Zacualtipán
- D. Parque MPyME Huejutla
- E. PLATAH
- F. Parque Industrial Especializado en Plástico
- G. Hidalpark

## Industria

### Unidades Económicas, Personal Ocupado, Gastos e Ingresos

Municipio	Unidades Económicas	Personal Ocupado Total				Gastos por Consumo de Bienes y Servicios	Ingresos por Suministro
		Total	Remunerado	Propietarios, Familiares y Otros Trabajadores No Remunerados	No Dependiente de la Razón Social		
Hidalgo	98,654	367,785	178,092	134,964	54,729	338,227,136	393,091,958
Cuautepec de Hinojosa	1,485	3,471	1,039	2,333	99	472,815	675,088
<b>Total Región Tulancingo</b>	<b>11,541</b>	<b>34,750</b>	<b>16,646</b>	<b>14,958</b>	<b>3,146</b>	<b>9,738,513</b>	<b>12,894,633</b>

Fuente: Censos Económicos 2014. INEGI Cifras Preliminares.



## Industria

### Industria por Sector

Municipio	Manufacturera		Comercio		Servicios		Resto de Actividades	
	Unidades Económicas	Personal Ocupado	Unidades Económicas	Personal Ocupado	Unidades Económicas	Personal Ocupado	Unidades Económicas	Personal Ocupado
Hidalgo	11,762	90,130	49,254	132,084	36,177	115,491	1,461	30,080
Cuautepec de Hinojosa	224	941	831	1,521	422	826	9	183
<b>Total Región Tulancingo</b>	<b>1,133</b>	<b>5,787</b>	<b>5,877</b>	<b>14,627</b>	<b>4,419</b>	<b>12,467</b>	<b>115</b>	<b>1,869</b>

Fuente: Censos Económicos 2014. INEGI Cifras Preliminares.

## Electricidad

### Usuarios de Energía Eléctrica

Municipio	Total	Doméstico	Alumbrado Público	Bombeo de Aguas Potables y Negras	Agrícola	Industrial y de Servicios
<b>Hidalgo</b>	<b>889,000</b>	<b>788,020</b>	<b>2,058</b>	<b>1,169</b>	<b>598</b>	<b>97,155</b>
Cuautepec de Hinojosa	13,274	11,611	49	29	9	1,576
Santiago Tulantepec de Lugo Guerrero	10,702	9,577	24	13	14	1,074
Singuilucan	3,962	3,496	44	2	0	420
Tulancingo de Bravo	49,439	41,355	33	36	96	7,919
<b>Región Tulancingo</b>	<b>77,377</b>	<b>66,039</b>	<b>150</b>	<b>80</b>	<b>119</b>	<b>10,989</b>

Fuente: Anuario Estadístico y Geográfico del Estado de Hidalgo. INEGI. Edición 2015.

## Comercio y Abasto

### Unidades de Comercio y Abasto

Municipio	Tiendas Diconsa	Tianguis	Mercados Públicos	Rastros	Centrales de Abasto	Centros de Acopio
<b>Hidalgo</b>	<b>992</b>	<b>255</b>	<b>58</b>	<b>31</b>	<b>9</b>	<b>8</b>
Cuautepec de Hinojosa	12	4	1	0	0	0
Santiago Tulantepec de Lugo Guerrero	2	8	1	1	0	0
Singuilucan	3	3	0	0	0	0
Tulancingo de Bravo	2	11	4	1	1	0
<b>Región Tulancingo</b>	<b>19</b>	<b>26</b>	<b>6</b>	<b>2</b>	<b>1</b>	<b>0</b>

Fuente: Anuario Estadístico y Geográfico del Estado de Hidalgo. INEGI. Edición 2015.

## Comercio y Abasto

### Programa de Abasto Social Liconsa

Municipio	Puntos de Atención	Familias Beneficiarias	Beneficiarios	Dotación Anual de Leche Fortificada (Litros)	Importe de la Venta de Leche Fortificada (Miles de Pesos)
<b>Hidalgo</b>	<b>401</b>	<b>103,251</b>	<b>211,382</b>	<b>32,576,962</b>	<b>151,096</b>
Cuatepec de Hinojosa	7	1,602	3,533	674,700	3,036
Santiago Tulantepec de Lugo Guerrero	2	660	1,239	187,200	842
Singuilucan	2	801	1,285	203,976	918
Tulancingo de Bravo	8	4,029	8,932	1,350,792	6,079
<b>Región Tulancingo</b>	<b>19</b>	<b>7,092</b>	<b>14,989</b>	<b>2,416,668</b>	<b>10,875</b>

Fuente: Anuario Estadístico y Geográfico del Estado de Hidalgo. INEGI. Edición 2015.

## Turismo

### Establecimientos de Hospedaje

Municipio	Total	Hoteles	Moteles	Casas de Huéspedes	Cabañas	Suites	Posadas	Trailer Parks	Otros a/
<b>Hidalgo</b>	<b>577</b>	<b>383</b>	<b>31</b>	<b>5</b>	<b>56</b>	<b>0</b>	<b>26</b>	<b>1</b>	<b>75</b>
Cuautepec de Hinojosa	4	3	1	0	0	0	0	0	0
Santiago Tulantepec de Lugo Guerrero	1	0	0	0	0	0	0	0	1
Singuilucan	4	1	1	0	0	0	0	0	2
Tulancingo de Bravo	29	17	3	0	0	0	0	0	9
<b>Región Tulancingo</b>	<b>38</b>	<b>21</b>	<b>5</b>	<b>0</b>	<b>0</b>	<b>0</b>	<b>0</b>	<b>0</b>	<b>12</b>

a/ Comprende: auto-hoteles, campamentos, albergues, casas rurales, haciendas, hostales y bungalós.

Fuente: Anuario Estadístico y Geográfico del Estado de Hidalgo. INEGI. Edición 2015.

### Cuartos y Unidades de Hospedaje

Municipio	Total	Hoteles	Moteles	Casas de Huéspedes	Cabañas	Suites	Posadas	Trailer Parks	Otros a/
<b>Hidalgo</b>	<b>12,468</b>	<b>9,481</b>	<b>955</b>	<b>47</b>	<b>402</b>	<b>0</b>	<b>209</b>	<b>25</b>	<b>1,349</b>
Cuautepec de Hinojosa	87	77	10	0	0	0	0	0	0
Santiago Tulantepec de Lugo Guerrero	34	0	0	0	0	0	0	0	34
Singuilucan	39	10	7	0	0	0	0	0	22
Tulancingo de Bravo	975	750	63	0	0	0	0	0	162
<b>Región Tulancingo</b>	<b>1,135</b>	<b>837</b>	<b>80</b>	<b>0</b>	<b>0</b>	<b>0</b>	<b>0</b>	<b>0</b>	<b>218</b>

Fuente: Anuario Estadístico y Geográfico del Estado de Hidalgo. INEGI. Edición 2015.

## Turismo

### Establecimientos de Hospedaje por Categoría Turística

Municipio	Total	Cinco Estrellas	Cuatro Estrellas	Tres Estrellas	Dos Estrellas	Una Estrella	Sin Categoría
<b>Hidalgo</b>	<b>577</b>	<b>19</b>	<b>49</b>	<b>125</b>	<b>100</b>	<b>53</b>	<b>231</b>
Cuautepec de Hinojosa	4	0	0	3	1	0	0
Santiago Tulantepec de Lugo Guerrero	1	0	0	0	1	0	0
Singuilucan	4	0	0	0	0	0	4
Tulancingo de Bravo	29	1	6	6	3	6	7
<b>Región Tulancingo</b>	<b>38</b>	<b>1</b>	<b>6</b>	<b>9</b>	<b>5</b>	<b>6</b>	<b>11</b>

a/ Comprende: auto-hoteles, campamentos, albergues, casas rurales, haciendas, hostales y bungalós.

Fuente: Anuario Estadístico y Geográfico del Estado de Hidalgo. INEGI. Edición 2015.

### Cuartos y Unidades de Hospedaje por Categoría Turística

Municipio	Total	Cinco Estrellas	Cuatro Estrellas	Tres Estrellas	Dos Estrellas	Una Estrella	Sin Categoría
<b>Hidalgo</b>	<b>12,468</b>	<b>670</b>	<b>1,924</b>	<b>3,976</b>	<b>2,395</b>	<b>953</b>	<b>2,550</b>
Cuautepec de Hinojosa	87	0	0	62	25	0	0
Santiago Tulantepec de Lugo Guerrero	34	0	0	0	34	0	0
Singuilucan	39	0	0	0	0	0	39
Tulancingo de Bravo	975	42	275	308	73	142	135
<b>Región Tulancingo</b>	<b>1,135</b>	<b>42</b>	<b>275</b>	<b>370</b>	<b>132</b>	<b>142</b>	<b>174</b>

Fuente: Anuario Estadístico y Geográfico del Estado de Hidalgo. INEGI. Edición 2015.

## Turismo

### Establecimientos de Preparación y Servicio de Alimentos y de Bebidas por Categoría Turística Según Clase del Establecimiento

Municipio	Total	Restaurantes	Cafeterías	Discotecas y Centros Nocturnos	Bares
<b>Hidalgo</b>	<b>806</b>	<b>621</b>	<b>59</b>	<b>22</b>	<b>104</b>
Cuautepec de Hinojosa	17	13	4	0	0
Santiago Tulantepec de Lugo Guerrero	0	0	0	0	0
Singuilucan	0	0	0	0	0
Tulancingo de Bravo	86	61	12	2	11
<b>Región Tulancingo</b>	<b>103</b>	<b>74</b>	<b>16</b>	<b>2</b>	<b>11</b>

a/ Incluye Restaurates-bar

Fuente: Anuario Estadístico y Geográfico del Estado de Hidalgo. INEGI. Edición 2015.

## Residuos Sólidos

### Volumen de Residuos Sólidos Urbanos Recolectados, Vehículos de Motor Recolectores y Superficies de los Rellenos Sanitarios, de los Sitios de Disposición Final Controlados, de los Sitios no Controlados, y Capacidad Disponible de los Rellenos Sanitarios

Municipio	Volumen de Residuos Sólidos Urbanos Recolectados (Miles de Toneladas)	Vehículos de Motor Recolectores	Superficie de los Rellenos Sanitarios (Hectáreas)	Superficie de los Sitios de Disposición Final Controlados (Hectáreas)	Superficie de los Sitios No Controlados (Hectáreas)	Capacidad Disponible de los Rellenos Sanitarios (Metros Cúbicos)
<b>Hidalgo</b>	<b>655</b>	<b>391</b>	<b>63</b>	<b>25</b>	<b>74</b>	<b>1,843,485</b>
Cuautepec de Hinojosa	2.9	4.0	1.0	0.0	0.0	12,500.0
Santiago Tulantepec de Lugo Guerrero	6.6	3.0	20.0	1.5	2.0	1,572,500.0
Singuilucan	1.0	3.0	0.0	0.0	0.0	0.0
Tulancingo de Bravo	62.1	16.0	0.0	0.0	0.0	0.0
<b>Región Tulancingo</b>	<b>73</b>	<b>26</b>	<b>21</b>	<b>2</b>	<b>2</b>	<b>1,585,000</b>

Fuente: Anuario Estadístico y Geográfico del Estado de Hidalgo. INEGI. Edición 2013.



## Comunicaciones

### Longitud de la Red Carretera

Municipio	Total	Troncal Federal	Alimentador a Estatal	Caminos Rurales	Brechas Mejoradas
<b>Hidalgo</b>	<b>11,049</b>	<b>763</b>	<b>2,806</b>	<b>5,308</b>	<b>2,172</b>
Cuautepec de Hinojosa	203	0	38	112	53
Santiago Tulantepec de Lugo Guerrero	31	2	7	19	3
Singuilucan	137	20	11	81	27
Tulancingo de Bravo	151	29	83	16	23
<b>Región Tulancingo</b>	<b>522</b>	<b>51</b>	<b>139</b>	<b>228</b>	<b>106</b>

Fuente: Anuario Estadístico y Geográfico del Estado de Hidalgo. INEGI. Edición 2015.

## Telégrafos

### Sucursales de la Red Telegráfica

Municipio	Sucursales	Personal Ocupado
<b>Hidalgo</b>	<b>43</b>	<b>147</b>
Cuautepec de Hinojosa	1	1
Santiago Tulantepec de Lugo Guerrero	0	0
Singuilucan	0	0
Tulancingo de Bravo	1	28
<b>Región Tulancingo</b>	<b>2</b>	<b>29</b>

Fuente: Anuario Estadístico y Geográfico del Estado de Hidalgo. INEGI. Edición 2015.

## Telefonía Rural

### Localidades con Servicio de Telefonía Rural

Municipio	Total	SCT	TELMEX
<b>Hidalgo</b>	<b>2,498</b>	<b>1,348</b>	<b>1,150</b>
Cuatepec de Hinojosa	32	17	15
Santiago Tulantepec de Lugo Guerrero	20	10	10
Singuilucan	72	37	35
Tulancingo de Bravo	39	20	19
<b>Región Tulancingo</b>	<b>163</b>	<b>84</b>	<b>79</b>

Fuente: Anuario Estadístico y Geográfico del Estado de Hidalgo. INEGI. Edición 2015.

## Programa México Conectado

### Sitios y Espacios Públicos Conectados con Banda Ancha del Programa México Conectado

Municipio	Sitios y Espacios Públicos Conectados	Localidades que Cuentan con el Servicio
<b>Hidalgo</b>	<b>1,528</b>	<b>1,111</b>
Cuautepec de Hinojosa	18	18
Santiago Tulantepec de Lugo Guerrero	3	2
Singuilucan	8	6
Tulancingo de Bravo	23	9
<b>Región Tulancingo</b>	<b>52</b>	<b>35</b>

Fuente: Anuario Estadístico y Geográfico del Estado de Hidalgo. INEGI. Edición 2014.

## Oficinas Postales

### Oficinas Postales

Municipio	Total	Administraciones	Sucursales	Agencias	Expendios	Instituciones Públicas	Mexpost	Otros
<b>Hidalgo</b>	<b>1,209</b>	<b>21</b>	<b>5</b>	<b>158</b>	<b>235</b>	<b>783</b>		<b>7</b>
Cuatepec de Hinojosa	12	1	0	0	1	10		0
Santiago Tulantepec de Lugo Guerrero	12	0	0	3	6	3		0
Singuilucan	6	0	0	1	2	3		0
Tulancingo de Bravo	37	1	0	3	21	12		0
<b>Región Tulancingo</b>	<b>67</b>	<b>2</b>	<b>0</b>	<b>7</b>	<b>30</b>	<b>28</b>	<b>0</b>	<b>0</b>

Fuente: Anuario Estadístico y Geográfico del Estado de Hidalgo. INEGI. Edición 2015.

## Computadoras e Internet

### Disponibilidad de Tecnologías de la Información y la Comunicación

Municipio	Viviendas Particulares Habitadas	Viviendas Particulares Habitadas		Viviendas Particulares Habitadas	
		Disponen de Computadora	Porcentaje	Disponen de Internet	Porcentaje
<b>Hidalgo</b>	<b>756,798</b>	<b>173,004</b>	<b>22.9</b>	<b>145,457</b>	<b>19.2</b>
Cuautepec de Hinojosa	14,680	2,045	13.9	1,740	11.9
Santiago Tulantepec de Lugo Guerrero	9,921	2,255	22.7	2,267	22.9
Singuilucan	4,248	411	9.7	305	7.2
Tulancingo de Bravo	41,997	11,420	27.2	11,561	27.5
<b>Región Tulancingo</b>	<b>70,846</b>	<b>16,131</b>	<b>22.8</b>	<b>15,873</b>	<b>22.4</b>

Fuente: INEGI. Encuesta Intercensal 2015.

## Centros digitales e-México

### Centros Comunitarios Digitales e-México

Municipio	Centros	Localidades que Cuentan con el Servicio
<b>Hidalgo</b>	<b>1,349</b>	<b>1,073</b>
Cuautepec de Hinojosa	18	8
Santiago Tulantepec de Lugo Guerrero	3	2
Singuilucan	7	6
Tulancingo de Bravo	23	9
<b>Región Tulancingo</b>	<b>51</b>	<b>25</b>

Fuente: Anuario Estadístico y Geográfico de Hidalgo, 2013. INEGI.

## Transportes

### Vehículos de Motor Registrados en Circulación (parte 1)

Municipio	Total	Automóviles			Camiones de Pasajeros		
		Oficial	Público	Particular	Oficial	Público	Particular
<b>Hidalgo</b>	<b>945,126</b>	<b>1,850</b>	<b>8,051</b>	<b>534,806</b>	<b>9</b>	<b>2,730</b>	<b>1,053</b>
Cuautepec de Hinojosa	18,325	8	46	9,746	0	28	11
Santiago Tulantepec de Lugo Guerrero	10,746	4	28	6,461	0	25	24
Singuilucan	6,210	3	15	2,574	0	9	4
Tulancingo de Bravo	75,764	35	385	43,752	0	303	88
<b>Región Tulancingo</b>	<b>111,045</b>	<b>50</b>	<b>474</b>	<b>62,533</b>	<b>0</b>	<b>365</b>	<b>127</b>

### Vehículos de Motor Registrados en Circulación (parte 2)

Municipio	Camiones y Camionetas para Carga			Motocicletas		
	Oficial	Público	Particular	Oficial	Público	Particular
<b>Hidalgo</b>	<b>2,422</b>	<b>13,457</b>	<b>370,770</b>	<b>269</b>	<b>0</b>	<b>9,709</b>
Cuautepec de Hinojosa	7	140	8,145	0	0	194
Santiago Tulantepec de Lugo Guerrero	9	110	3,962	0	0	123
Singuilucan	3	109	3,370	0	0	23
Tulancingo de Bravo	67	1,331	28,694	21	0	1,087
<b>Región Tulancingo</b>	<b>86</b>	<b>1,690</b>	<b>44,171</b>	<b>21</b>	<b>0</b>	<b>1,427</b>



## Ingresos

### Ingresos Brutos de los Municipios

Municipio	Total	Ingresos Captados									Disponibilidad Total
		Impuestos	Contribuciones de Mejoras	Derechos	Productos	Aprovechamientos	Participaciones Federales	Aportaciones Federales y Estatales	Otros Ingresos	Financiamiento	
<b>Hidalgo</b>	<b>7,451,863,394.00</b>	<b>510,869,439.00</b>	<b>370,807.00</b>	<b>314,762,491.00</b>	<b>49,527,098.00</b>	<b>195,998,213.00</b>	<b>2,816,635,152.00</b>	<b>3,470,868,732.00</b>	<b>70,816,386.00</b>	<b>22,015,076.00</b>	<b>0.00</b>
Cuautepec de Hinojosa	40,154,919.00	2,071,572.00	0.00	1,511,004.00	85,016.00	528,041.00	25,879,832.00	8,092,364.00	1,987,090.00	0.00	0.00
Santiago Tulantepec de Lugo Guerrero	30,876,278.00	2,253,707.00	0.00	1,007,018.00	1,148,620.00	644,832.00	17,748,344.00	8,073,757.00	0.00	0.00	0.00
Singuilucan	662,735,046.00	110,657,133.00	0.00	82,830,513.00	1,589,881.00	26,273,402.00	214,213,618.00	227,170,499.00	0.00	0.00	0.00
Tulancingo de Bravo	230,787,373.00	56,962,878.00	0.00	19,247,142.00	203,542.00	10,752,255.00	66,021,003.00	77,600,553.00	0.00	0.00	0.00
<b>Región Tulancingo</b>	<b>964,553,616.00</b>	<b>171,945,290.00</b>	<b>0.00</b>	<b>104,595,677.00</b>	<b>3,027,059.00</b>	<b>38,198,530.00</b>	<b>323,862,797.00</b>	<b>320,937,173.00</b>	<b>1,987,090.00</b>	<b>0.00</b>	<b>0.00</b>

Fuente: Anuario Estadístico y Geográfico del Estado de Hidalgo. INEGI. Edición 2015.

## Egresos

### Egresos Brutos de los Municipios

Municipio	Total	Egresos Netos									Disponibilidad Final
		Servicios Personales	Materiales y Suministros	Servicios Generales	Transferencias, Asignaciones, Subsidios y Otras Ayudas	Bienes Muebles, Inmuebles e Intangibles	Inversión Pública	Inversiones Financieras y Otras Provisiones	Otros Egresos	Deuda Pública	
<b>Hidalgo</b>	<b>7,451,863,394.00</b>	<b>2,411,032,444.00</b>	<b>471,964,533.00</b>	<b>976,666,880.00</b>	<b>797,360,898.00</b>	<b>76,437,404.00</b>	<b>1,837,344,281.00</b>	<b>0.00</b>	<b>9,094,114.00</b>	<b>94,957,857.00</b>	<b>777,004,983.00</b>
Cuautepec de Hinojosa	130,442,015.00	40,866,712.00	8,197,595.00	21,770,384.00	10,300,707.00	1,810,010.00	33,787,564.00	0.00	0.00	0.00	13,709,043.00
Santiago Tulantepec de Lugo Guerrero	56,972,486.00	26,810,489.00	3,067,064.00	5,885,484.00	1,871,498.00	0.00	7,275,219.00	0.00	0.00	0.00	12,062,732.00
Singuilucan	46,032,969.00	18,012,513.00	3,707,351.00	6,011,022.00	5,797,602.00	54,342.00	4,575,325.00	0.00	0.00	0.00	7,874,814.00
Tulancingo de Bravo	362,904,243.00	128,286,223.00	22,788,596.00	55,710,293.00	23,662,624.00	21,730,487.00	16,593,654.00	0.00	0.00	1,350,000.00	21,016,833.00
<b>Región Tulancingo</b>	<b>596,351,713.00</b>	<b>213,975,937.00</b>	<b>37,760,606.00</b>	<b>89,377,183.00</b>	<b>41,632,431.00</b>	<b>23,594,839.00</b>	<b>62,231,762.00</b>	<b>0.00</b>	<b>0.00</b>	<b>1,350,000.00</b>	<b>54,663,422.00</b>

Fuente: Anuario Estadístico y Geográfico del Estado de Hidalgo. INEGI. Edición 2015.

## Seguridad Pública

### Agencias y Agentes del Ministerio Público de los Fueros Común y Federal

	Agencias del Ministerio Público del Fuero Común	Agentes del Ministerio Público del Fuero Común	Agencias del Ministerio Público del Fuero Federal	Agentes del Ministerio Público del Fuero Federal
<b>Hidalgo</b>	<b>34</b>	<b>231</b>	<b>4</b>	<b>27</b>
Cuautepec de Hinojosa	0	0	0	0
Santiago Tulantepec de Lugo Guerrero	0	0	0	0
Singuilucan	0	0	0	0
Tulancingo de Bravo	3	21	1	2
<b>Región Tulancingo</b>	<b>3</b>	<b>21</b>	<b>1</b>	<b>2</b>

Fuente: Anuario Estadístico y Geográfico del Estado de Hidalgo. INEGI. Edición 2013.

## Seguridad Pública

### Delitos Registrados en Averiguaciones Previas Iniciadas por las Agencias del Ministerio Público del Fuero Común

	No de Delitos
<b>Hidalgo</b>	<b>30,228</b>
Cuautepec de Hinojosa	201
Santiago Tulantepec de Lugo Guerrero	162
Singuilucan	0
Tulancingo de Bravo	2,973
<b>Región Tulancingo</b>	<b>3,336</b>

Fuente: Anuario Estadístico y Geográfico del Estado de Hidalgo. INEGI. Edición 2012.

## Seguridad Pública

### Capacidad e Internos en los Centros de Readaptación Social Estatales

Municipio / Centro	Internos				
	Total	Fuero Común		Fuero Federal	
		Hombres	Mujeres	Hombres	Mujeres
<b>Hidalgo</b>	<b>2,515</b>	<b>2,145</b>	<b>148</b>	<b>201</b>	<b>21</b>
Tulancingo de Bravo	334	302	26	6	0
<b>Región Tulancingo</b>	<b>334</b>	<b>302</b>	<b>26</b>	<b>6</b>	<b>0</b>

Fuente: Anuario Estadístico y Geográfico del Estado de Hidalgo. INEGI. Edición 2012.



**HIDALGO**

crece contigo