


Información Estadística Básica



***Carpeta Municipal
Mineral del Chico***



Temas

➤ Aspectos geográficos

- Mapa MUncipal
- Ubicación Geográfica
- Superficie
- Clima
- Orografía
- Hidrología

➤ Aspectos Demográficos

- Características Generales
- Localidades
- Población
- Pirámide Poblacional
- Proyecciones de Población
- Fecundidad
- Mortalidad
- Migración
- Población Hablante de Lengua Indígena
- Población de 65 años y más
- Tamaño de Localidades

Temas

➤ Educación

- Resumen del Sistema Educativo
- Analfabetismo

➤ Cultura y Deporte

- Bibliotecas públicas
- Infraestructura deportiva

➤ Salud

- Derechohabencia a servicios de salud
- Población usuaria de los servicios de salud en instituciones del sector público
- Personal médico de los servicios de salud en instituciones del sector público
- Unidades médicas de los servicios de salud en instituciones del sector público
- Casas y técnicas de salud coordinadas por SSAH
- Consultas externas otorgadas en las instituciones del sector público de salud
- Principales causas de enfermedades epidemiológicas

Temas

➤ **Vivienda**

- Viviendas particulares habitadas
- Viviendas particulares habitadas según material de pisos
- Hacinamiento
- Servicios básicos

➤ **Indicadores Sociales**

- Marginación
- Índices de Pobreza
- Pobreza multifuncional
- Indicadores y grado de Rezago Social

Temas

- **Población Económicamente Activa**
- **Agricultura**
- **Ganadería**
- **Industria**
 - Parques industriales
 - Unidades económicas, personal ocupado, gastos e ingresos
 - Industrias por sector
 - Industria manufacturera por subsector
 - Comercio por subsector
 - Servicios privados no financieros por subsector
 - Resto de actividades por subsector

Temas

- **Electricidad**
 - Usuarios de energía eléctrica

- **Comercio y Abasto**
 - Unidades de comercio y abasto
 - Programa de abasto social Liconsa

- **Turismo**
 - Establecimientos de hospedaje
 - Establecimientos de hospedaje por categoría turística
 - Cuartos y unidades de hospedaje
 - Cuartos y unidades de hospedaje por categoría turística

- **Medio Ambiente**
 - Residuos sólidos

➤ Comunicaciones y Transporte

- Comunicaciones
 - Longitud de la red carretera
 - Telégrafos
 - Telefonía rural
 - Programa México conectado
 - Oficinas postales
 - Computadoras e internet
 - Centros comunitarios e-México

- Transporte
 - Vehículos de motor

Temas

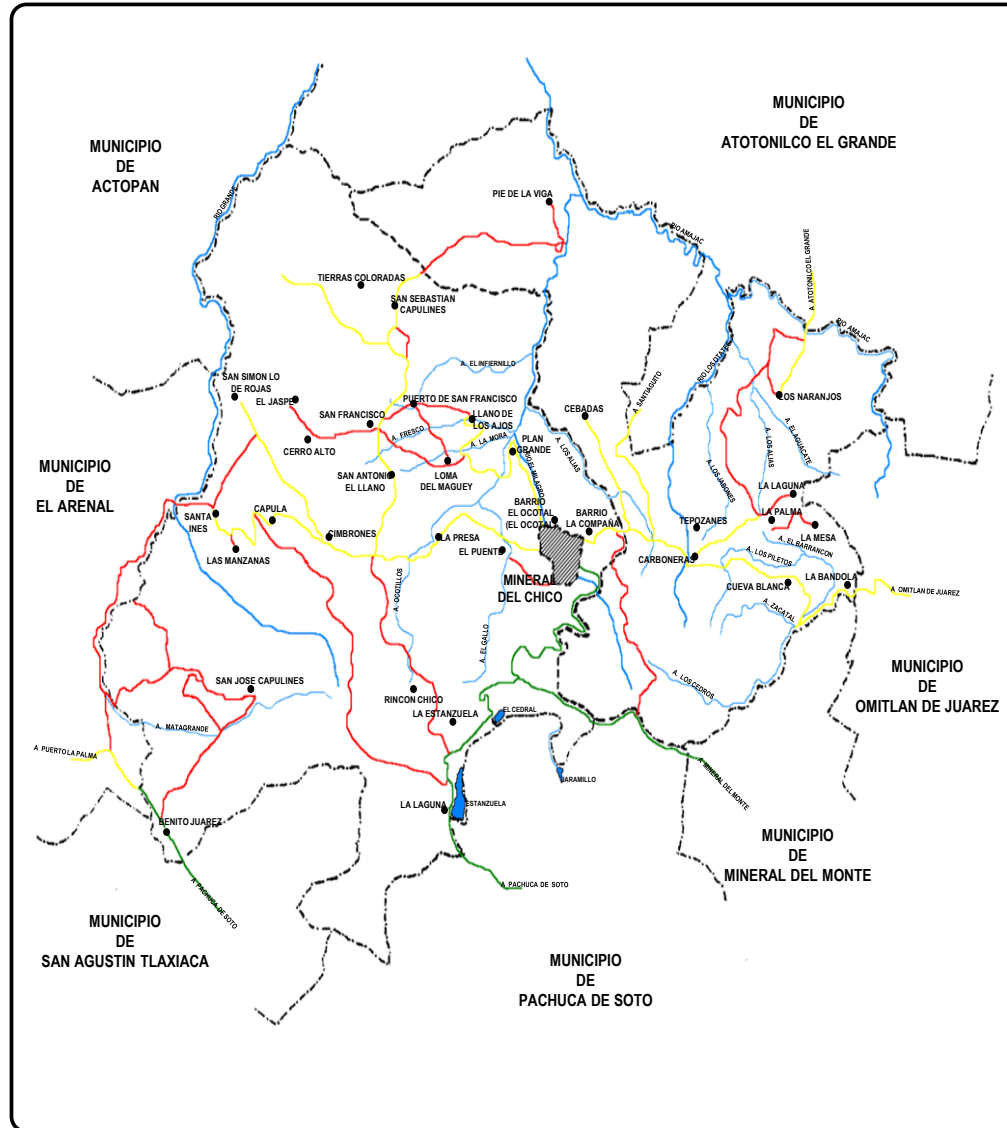
➤ Finanzas Públicas

- Ingresos
- Egresos



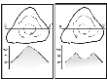






➤ Seguridad Pública

- Agencias y agentes del ministerio público de los fueros común y federal
- Delitos registrados en averiguaciones previas iniciadas en las agencias del ministerio público del fuero común
- Centros de readaptación social

Aspectos Geográficos



Aspectos Geográficos

| | | | |
|---|-------------------------------------|---|-------------------------|
|  | <i>Localización</i> | ● | Centro del Estado |
|  | <i>Coordenadas</i> | | |
| | <i>Latitud norte</i> | ● | 20° 12' 53'' |
| | <i>Longitud oeste</i> | ● | 98° 43' 50'' |
|  | <i>Altitud</i> | ● | De 2,342 msnm |
|  | <i>Superficie</i> | ● | 118.2 km ² |
|  | <i>Clima</i> | ● | Templado frío |
|  | <i>Temperatura media anual</i> | ● | 15 °C |
|  | <i>Precipitación total anual</i> | ● | 1,605 mm |
|  | <i>Corrientes y cuerpos de agua</i> | ● | 8 ríos, 3 presas |
|  | <i>Fisiografía</i> | ● | Natural: Comarca Minera |

Características Generales

| | |
|---------------------------------|----------------------------------|
| Superficie Municipal | 118.2 km ² . |
| Densidad de Población | 76.38 hab. por km ² . |
| Tasa de Crecimiento Media Anual | 2.59 |

Fuente: INEGI. Censo de Población y Vivienda 2010 y Encuesta Intercensal 2015.

Localidades

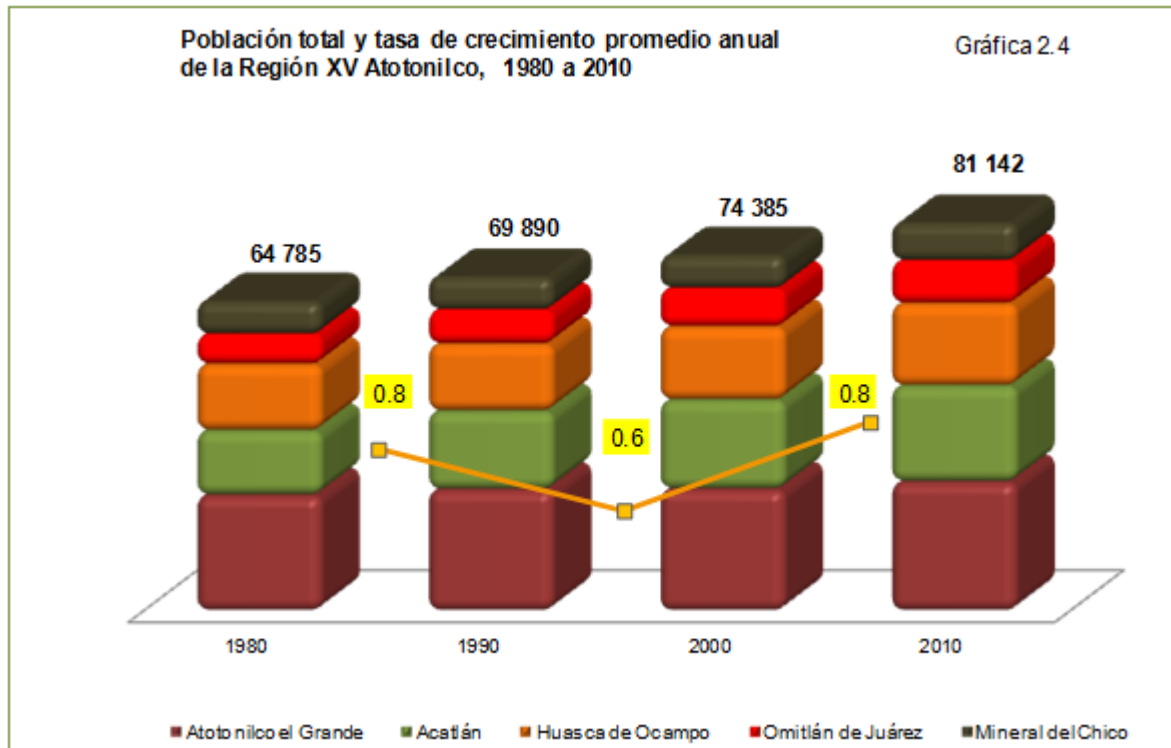
| Clave Localidad | Nombre | Tipo Localidad |
|--------------------|---------------------------------------|-------------------|
| 0001 | Mineral del Chico | U |
| 0002 | Cerro Alto | R |
| 0003 | Capula | R |
| 0004 | Carboneras | R |
| 0005 | Cebadas | R |
| 0006 | Cimbrones | R |
| 0007 | La Estanzuela | R |
| 0008 | El Jaspe | R |
| 0009 | Loma del Maguey | R |
| 0010 | Llano de los Ajos | R |
| 0012 | Manzanas (Barrio de Manzanas) | R |
| 0013 | Pie de la Viga | R |
| 0014 | La Presa | R |
| 0015 | El Puente | R |
| 0016 | San Antonio el Llano | R |
| 0017 | San Francisco | R |
| 0018 | San José Capulines | R |
| 0019 | San Sebastián Capulines | R |
| 0020 | San Simón lo de Rojas | R |
| 0021 | Santa Inés | R |
| 0022 | Tierras Coloradas | R |
| 0023 | Los Naranjos | R |
| 0024 | Benito Juárez | R |
| 0025 | La Palma (Carboneras) | R |
| 0028 | Cueva Blanca (Carboneras) | R |
| 0031 | Plan Grande (El Puente) | R |
| 0032 | Barrio de la Laguna (La Estanzuela) | R |
| 0033 | La Mesa (Carboneras) | R |
| 0037 | Las Ventanas | R |
| 0038 | Bandola | R |
| 0039 | Barrio la Laguna (Carboneras) | R |
| 0041 | Barrio los Ocotes (Mineral del Chico) | R |
| 0042 | La Gran Compañía (Mineral del Chico) | R |
| 0044 | Las Piletas | R |

Población

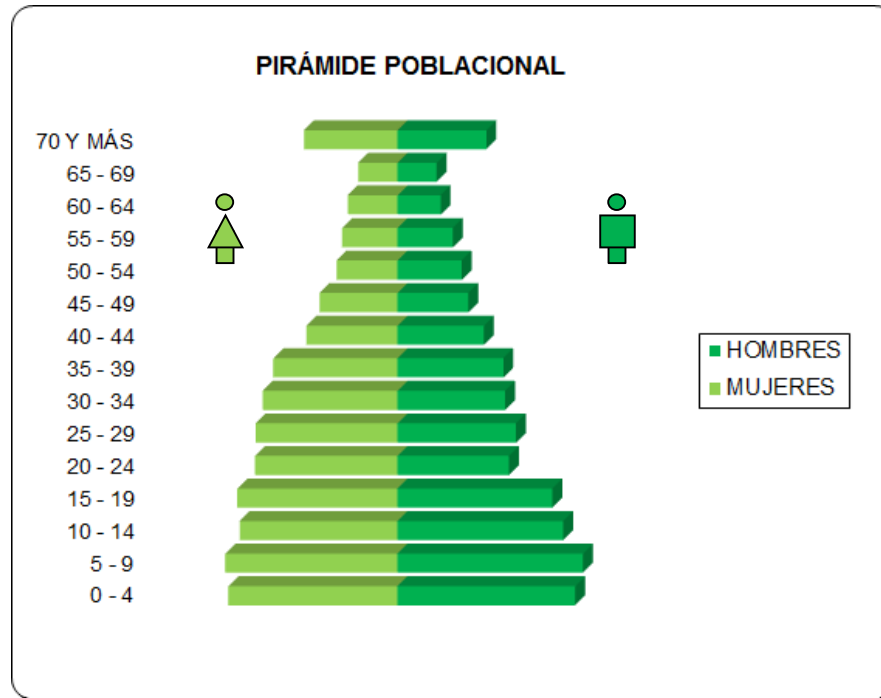
| | Población | | | | |
|--------------------------|------------------|------------------|-------------|------------------|-------------|
| | Total | Hombres | % | Mujeres | % |
| Hidalgo | 2,858,359 | 1,369,025 | 47.9 | 1,489,334 | 52.1 |
| Mineral del Chico | 9,028 | 4,333 | 48.0 | 4,695 | 52.0 |
| Región Atotonilco | 84,869 | 40,342 | 47.5 | 44,527 | 52.5 |

Fuente: INEGI. Encuesta Intercensal 2015.

Población



Pirámide Poblacional



Fuente: Censo de Población y Vivienda 2010.

Se observa en la gráfica que la población mas representativa se encuentra en el rango de 5 a 14 años. Por otra parte podemos observar la disminución de la población entre los 15 a 34 años esto puede ser por la emigración de esta en busca de empleo.

Proyecciones de Población

| Municipio | Población 2005 | Población 2010 | Población 2015 | Tasa de Crecimiento 2010-2015 | Proyecciones | |
|--------------------------|-------------------|-------------------|-------------------|-------------------------------------|------------------|------------------|
| | | | | | 2020 | 2025 |
| Hidalgo | 2,345,514 | 2,665,018 | 2,858,359 | 1.47 | 3,074,716 | 3,307,450 |
| Acatlán | 17,914 | 20,077 | 21,044 | 0.99 | 22,107 | 23,223 |
| Atotonilco el Grande | 23,823 | 26,940 | 27,433 | 0.38 | 27,958 | 28,493 |
| Huasca de Ocampo | 15,201 | 17,182 | 17,728 | 0.66 | 18,321 | 18,933 |
| Mineral del Chico | 6,714 | 7,980 | 9,028 | 2.59 | 10,259 | 11,658 |
| Omitlán de Juárez | 7,529 | 8,963 | 9,636 | 1.52 | 10,391 | 11,205 |
| Región Atotonilco | 71,181 | 81,142 | 84,869 | 0.94 | 89,036 | 93,513 |

Fuente: Proyecciones SIIEH con base en el Censo de Población y Vivienda 2010 y Encuesta Intercensal 2015. INEGI.

Fecundidad

Población Femenina de 12 y Más Años, y Promedio de Hijos Nacidos Vivos

| Situación Conyugal | Población Femenina de 12 y Más Años 1/ | Promedio de Hijos Nacidos Vivos | | |
|-------------------------------|--|---------------------------------|------------|-------------------|
| | | Hidalgo | Región | Mineral del Chico |
| Total | 27,542 | 2.5 | 3.0 | |
| En unión libre | 7 228 | 2.6 | 2.9 | 2.9 |
| Casada civil y religiosamente | 5,696 | 3.7 | 4.4 | 4.0 |
| Casada solo por el civil | 3,658 | 2.9 | 3.5 | 3.9 |
| Casada solo religiosamente | 1,125 | 4.4 | 4.4 | 3.9 |
| Viuda | 2,593 | 5.8 | 6.8 | 6.6 |
| Divorciada | 290 | 2.8 | 3.9 | 4.4 |
| Separada | 1,630 | 3.0 | 3.1 | 2.5 |
| Soltera | 9,705 | 0.2 | 0.2 | 0.3 |
| No especificado | 23 | 1.8 | 1.0 | 1.8 |

1 Excluye a las mujeres que no especificaron si han tenido hijos y a las que si han tenido pero no especificaron el total de ellos

Fuente: INEGI. Censo de Población y Vivienda 2010

Mortalidad

Mortalidad General Según Lista Mexicana de Enfermedades por Región y Municipio de Residencia

| Causas de Muerte | Defunciones | | | |
|---|---------------|------------|-----------------|-------------------|
| | Hidalgo | Región | % de Incidencia | Mineral del Chico |
| Total | 13,150 | 650 | 5 | 54 |
| Enfermedades de otras partes del aparato digestivo | 1,508 | 76.0 | 5.0 | 9 |
| Enfermedades endócrinas y metabólicas | 1,943 | 53.0 | 2.7 | 2 |
| Enfermedades isquémicas del corazón | 1,779 | 50.0 | 2.8 | 4 |
| Otras enfermedades del aparato respiratorio | 1,045 | 50.0 | 4.8 | 7 |
| Enfermedades cerebrovasculares | 807 | 42.0 | 5.2 | 7 |
| Tumores malignos de los órganos digestivos | 526 | 21.0 | 4.0 | 0 |
| Accidentes de Transporte | 443 | 21.0 | 4.7 | 2 |
| Enfermedades hipertensivas | 429 | 16.0 | 3.7 | 5 |
| Otros accidentes, incluso los afectos tardíos | 395 | 13.0 | 3.3 | 1 |
| Enfermedades de la circulación pulmonar y de otras enfermedades del corazón | 358 | 12.0 | 3.4 | 2 |
| Resto de las enfermedades | 3,917 | 142.0 | 3.6 | 15 |

Fuente: INEGI. Dirección General de Estadísticas Sociodemográficas.

Migración

| Intensidad Migratoria | | | | |
|------------------------------|---------------------------|--|--|--------------------------------------|
| Municipio | Total de Viviendas | Porcentaje de Viviendas que Reciben Remesas | Índice de Intensidad Migratoria | Grado de Intesidad Migratoria |
| Hidalgo | 673,645 | 4.3 | 0.8821 | Alto |
| Mineral del Chico | 1,986 | 1.6 | -0.1152 | Muy Alto |
| Región Atotonilco | 19,878 | 8.1 | 1.7453 | Muy Alto |

Fuente: SIEH. Datos calculados con cifras del Censo de Población y Vivienda. 2010. INEGI

Población Hablante de Lengua Indígena

Distribución Según Condición de Habla Indígena

| Municipios | Población de 3 Años y Más | Habla Lengua Indígena | | | No habla Lengua Indígena | No Especificado | |
|--------------------------|---------------------------|-----------------------|----------------|------------------|--------------------------|------------------|--------------|
| | | Total | Habla Español | No Habla Español | | | |
| Hidalgo | 2,712,770 | 385,836 | 341,915 | 35,960 | 7,961 | 2,321,185 | 5,749 |
| Hombres | 1,296,058 | 186,612 | 170,476 | 12,304 | 3,832 | 1,106,678 | 2768 |
| Mujeres | 1,416,712 | 199,224 | 171,439 | 23,656 | 4,129 | 1,214,507 | 2981 |
| Mineral del Chico | NR | NR | NR | NR | NR | NR | NR |
| Hombres | NR | NR | NR | NR | NR | NR | NR |
| Mujeres | NR | NR | NR | NR | NR | NR | NR |

Fuente: Encuesta Intercensal 2015. INEGI.

Aspectos Demográficos

Población de 65 años y más

| | Población | | | | | | % |
|--------------------------|------------------|------------------|------------------|----------------|----------------|----------------|------------|
| | Total | Hombres | Mujeres | 65 Años y Más | | | |
| | | | | Total | Hombres | Mujeres | |
| Hidalgo | 2,858,359 | 1,369,025 | 1,489,334 | 217,748 | 100,446 | 117,302 | 4.1 |
| Mineral del Chico | 9,028 | 4,333 | 4,695 | 745 | 344 | 401 | 4.4 |
| Región Atotonilco | 84,869 | 40,342 | 44,527 | 6,846 | 3,133 | 3,713 | 4.4 |

Fuente: INEGI. Encuesta Intercensal 2015

Aspectos Demográficos

Tamaño de Localidades por Rango de Habitantes

| Rango | Habitantes | Localidades |
|---------------|--------------|-------------|
| 1 a 249 | 2,272 | 26 |
| 250 a 499 | 1,438 | 4 |
| 500 a 999 | | |
| 1000 a 2499 | 4,270 | 3 |
| 2500 a 5000 | | |
| Mayor de 5000 | | |
| Total | 7,980 | 33 |

Fuente: Censo de Población y Vivienda 2010.

Educación

Resumen del Sistema Educativo Estatal 2015-2016

| Nivel | Alumnos | | | Maestros | | | Escuelas |
|--------------------------|----------------|----------------|----------------|---------------|---------------|---------------|--------------|
| | Total | Hombres | Mujeres | Total | Hombres | Mujeres | |
| Hidalgo | 934,021 | 471,299 | 462,722 | 52,648 | 20,896 | 31,752 | 9,795 |
| Preescolar | 119,307 | 60,276 | 59,031 | 6,125 | 535 | 5,590 | 3,292 |
| Preescolar Indígena | 16,799 | 8,377 | 8,422 | 1,849 | 733 | 1,116 | 594 |
| Primaria | 355,796 | 181,269 | 174,527 | 16,275 | 5,659 | 10,616 | 3,254 |
| Primaria Indígena | 39,577 | 20,165 | 19,412 | 2,391 | 1,223 | 1,168 | 650 |
| Secundaria | 172,417 | 86,977 | 85,440 | 9,899 | 4,470 | 5,429 | 1,287 |
| Educación Media | 132,696 | 66,689 | 66,007 | 7,104 | 3,457 | 3,647 | 580 |
| Educación Superior | 97,429 | 47,546 | 49,883 | 9,005 | 4,819 | 4,186 | 138 |
| Mineral del Chico | 2,628 | 1,341 | 1,287 | 138 | 48 | 90 | 51 |
| Preescolar | 355 | 195 | 160 | 26 | 3 | 23 | 22 |
| Preescolar Indígena | 0 | 0 | 0 | 0 | 0 | 0 | 0 |
| Primaria | 1,076 | 531 | 545 | 55 | 22 | 33 | 18 |
| Primaria Indígena | 0 | 0 | 0 | 0 | 0 | 0 | 0 |
| Secundaria | 483 | 255 | 228 | 31 | 14 | 17 | 8 |
| Educación Media | 714 | 360 | 354 | 26 | 9 | 17 | 3 |
| Educación Superior | 0 | 0 | 0 | 0 | 0 | 0 | 0 |

Fuente: SEP Hidalgo. Estadística Básica Inicio de Cursos 2015-2016

Educación

Analfabetismo

| Municipio | Población de 15 Años o Más | | | Población Analfabeta | | | % Pob. Analfabeta |
|--------------------------|----------------------------|----------------|------------------|----------------------|---------------|----------------|-------------------|
| | Total | Hombres | Mujeres | Total | Hombres | Mujeres | |
| Hidalgo | 2,049,589 | 959,674 | 1,089,915 | 168,002 | 62,770 | 105,232 | 8.2 |
| Mineral del Chico | 6,193 | 2,887 | 3,306 | 702 | 261 | 441 | 11.3 |
| Región Atotonilco | 58,905 | 27,240 | 31,665 | 5,893 | 2,350 | 3,543 | 10.00 |

Fuente: INEGI. Encuesta Intercensal 2015

La población analfabeta representa el **11.3%**, que comparada con la media estatal **8.2%**, podemos observar que este indicador está 3 puntos porcentuales por encima del promedio estatal.

Cultura y Deporte

| Bibliotecas Públicas | | | |
|-----------------------------|-----------------------------|-------------------------|------------------|
| Municipio | Bibliotecas Públicas | Personal Ocupado | Usuarios |
| Hidalgo | 285 | 555 | 1,815,906 |
| Mineral del Chico | 3 | 4 | 13,929 |
| Región Atotonilco | 12 | 17 | 59,158 |

Fuente: INEGI. Anuario Estadístico y Geográfico Hidalgo, 2015

Cultura y Deporte

Infraestructura Deportiva

| Municipio | Albercas | Campos de Beisbol | Campos de Futbol | Canchas de Basquetbol | Canchas de Voleibol | Centros y Unidades Deportivas | Gimnasios | Pistas de Atletismo |
|--------------------------|----------|-------------------|------------------|-----------------------|---------------------|-------------------------------|-----------|---------------------|
| Hidalgo | 86 | 41 | 920 | 935 | 81 | 70 | 29 | 44 |
| Mineral del Chico | 0 | 0 | 7 | 2 | 0 | 0 | 0 | 0 |
| Región Atotonilco | 1 | 4 | 75 | 66 | 0 | 7 | 0 | 1 |

Fuente: INEGI. Encuesta Intercensal 2015

Salud

Derechohabiencia a Servicios de Salud

| Municipio | Total | No Derecho-Habiente | Derechohabiente | | | | | | | | |
|--------------------------|------------------|---------------------|------------------|----------------|----------------|----------------|-----------------------|---|---------------------|------------------|-----------------|
| | | | Subtotal | IMSS | ISSSTE | ISSSTE Estatal | PEMEX, SEDENA o SEMAR | Seguro Popular o para una Nueva Generación a/ | Institución Privada | Otra Institución | No Especificado |
| Hidalgo | 2,665,018 | 900,595 | 1,739,207 | 523,788 | 175,387 | 7,784 | 24,393 | 988,166 | 19,858 | 20,820 | 2,516 |
| Mineral del Chico | 7,980 | 1,776 | 6,183 | 407 | 140 | 1 | 9 | 5,594 | 30 | 12 | 21 |
| Región Atotonilco | 81,142 | 25,289 | 55,582 | 5,124 | 1,866 | 156 | 64 | 47,851 | 308 | 489 | 271 |

Fuente: INEGI. Anuario Estadístico y Geográfico Hidalgo, 2015

Salud

Personal Médico de los Servicios de Salud en Instituciones del Sector Público

| Municipio | Total | IMSS | ISSSTE | PEMEX | IMSS- PROSPERA | SSAH | DIF |
|--------------------------|---------------|------------|--------------|-----------|-------------------|---------------|------------|
| Hidalgo | 4,959 | 986 | 365 | 83 | 382 | 2,976 | 167 |
| Mineral del Chico | 7,477 | 0 | 0 | 0 | 0 | 7,477 | 0 |
| Región Atotonilco | 61,324 | 0 | 1,674 | 0 | 18,042 | 41,608 | 0 |

Fuente: INEGI. Anuario Estadístico y Geográfico Hidalgo, 2015

Salud

Unidades Médicas de los Servicios de Salud en Instituciones del Sector Público

| Municipio | Total | IMSS | ISSSTE | PEMEX | IMSS-PROSPERA | SSAH | DIF |
|--------------------------|------------|-----------|-----------|----------|---------------|------------|----------|
| Hidalgo | 925 | 20 | 36 | 2 | 229 | 637 | 1 |
| Mineral del Chico | 7 | 0 | 0 | 0 | 0 | 7 | 0 |
| Región Atotonilco | 38 | 0 | 1 | 0 | 10 | 27 | 0 |

Fuente: INEGI. Anuario Estadístico y Geográfico Hidalgo, 2015

Salud

Unidades Médicas de los Servicios de Salud en Instituciones del Sector Público

| Municipio | Total | IMSS | ISSSTE | PEMEX | IMSS- PROSPERA | SSAH | DIF |
|--------------------------|------------|-----------|-----------|----------|-------------------|------------|----------|
| Hidalgo | 925 | 20 | 36 | 2 | 229 | 637 | 1 |
| Mineral del Chico | 7 | 0 | 0 | 0 | 0 | 7 | 0 |
| Región Atotonilco | 38 | 0 | 1 | 0 | 10 | 27 | 0 |

Fuente: INEGI. Anuario Estadístico y Geográfico Hidalgo, 2015

Salud

Casas y Técnicas de Salud coordinadas por la SSA

| Municipio | Casas de Salud | Técnicas en Salud a/ |
|--------------------------|----------------|----------------------|
| Hidalgo | 1,040 | 1,040 |
| Mineral del Chico | 1 | 1 |
| Región Atotonilco | 34 | 34 |

a/ Se refiere a las personas oriundas de las propias comunidades, líderes que gozan de prestigio y reconocimiento y que están capacitadas para otorgar servicios básicos de salud.

Fuente: INEGI. Anuario Estadístico y Geográfico del Estado de Hidalgo. Edición 2015.

Salud

Consultas Externas Otorgadas en las Instituciones del Sector Público de Salud

| Municipio | Total | IMSS | ISSSTE | PEMEX | IMSS-PROSPERA | SSAH | DIF |
|--------------------------|------------------|------------------|----------------|----------------|------------------|------------------|----------------|
| Hidalgo | 9,399,438 | 1,858,024 | 621,010 | 154,169 | 1,063,607 | 5,557,784 | 144,844 |
| Mineral del Chico | 33,123 | 0 | 0 | 0 | 0 | 33,123 | 0 |
| Región Atotonilco | 240,328 | 0 | 3,343 | 0 | 30,601 | 206,384 | 0 |

Fuente: INEGI. Anuario Estadístico y Geográfico del Estado de Hidalgo. Edición 2015.

Salud

Principales Causas de Enfermedades Epidemiológicas

| Diagnóstico | Acumulado |
|---|-----------|
| Infecciones respiratorias agudas | 4,974 |
| Infección de vías urinarias | 451 |
| Infecciones intestinales por otros organismos y las mal definidas | 440 |
| Úlceras, gastritis y duodenitis | 253 |
| Gingivitis y Enfermedad periodontal | 971 |
| Vulvovaginitis aguda | 130 |
| Otras infecciones intestinales debidas a protozoarios | 125 |
| Conjuntivitis | 113 |
| Otitis media aguda | 88 |
| Hipertensión arterial | 68 |

Fuente: Secretaría de Salud de Hidalgo. Dirección General de Epidemiología

Vivienda

Viviendas Particulares Habitadas

| Municipio | Población | No. de Viviendas Particulares Habitadas | Promedio de Habitantes por Vivienda |
|--------------------------|------------------|---|-------------------------------------|
| Hidalgo | 2,858,359 | 756,798 | 3.8 |
| Mineral del Chico | 9,028 | 2,414 | 3.7 |
| Región Atotonilco | 84,869 | 21,940 | 3.9 |

Fuente: Encuesta Intercensal 2015. INEGI.

Vivienda

Viviendas Particulares Habitadas Según Material de Pisos

| Municipio | No. de Viviendas Particulares Habitadas | Material de Pisos | | | |
|--------------------------|---|-------------------|-----------------|--------------------------------------|-----------------|
| | | Tierra | Cemento o Firme | Madera, Mosaico u Otro Recubrimiento | No Especificado |
| Hidalgo | 756,798 | 24,823 | 506,147 | 223,104 | 2,724 |
| Mineral del Chico | 2,414 | 116 | 1,999 | 295 | 4 |
| Región Atotonilco | 21,940 | 579 | 17,358 | 3,966 | 37 |

Fuente: Encuesta Intercensal 2015. INEGI.

Vivienda

Hacinamiento

| Municipio | No. de Viviendas Particulares Habitadas | % Viviendas con Algún Nivel de Hacinamiento |
|--------------------------|---|---|
| Hidalgo | 756,798 | 28.2 |
| Mineral del Chico | 2,414 | 32.84 |
| Región Atotonilco | 21,940 | 32.57 |

Fuente: CONAPO. Indicadores de Marginación 2015. Encuesta Intercensal 2015 INEGI.
Total por región calculado por el SIEH.

Vivienda

Servicios Básicos

| | Cobertura (%) | | | | | |
|--------------------------|---------------|------|------|------|------|------|
| | 1990 | 1995 | 2000 | 2005 | 2010 | 2015 |
| Hidalgo | | | | | | |
| Agua Potable | 70.0 | 79.5 | 79.0 | 85.3 | 91.2 | 94.1 |
| Drenaje | 43.5 | 75.0 | 67.7 | 80.0 | 94.0 | 91.1 |
| Electrificación | 77.3 | 89.0 | 91.9 | 95.0 | 97.5 | 98.5 |
| Mineral del Chico | | | | | | |
| Agua Potable | 41.0 | 59.0 | 75.0 | 70.0 | 82.0 | 91.3 |
| Drenaje | 4.0 | 7.0 | 50.0 | 61.0 | 75.0 | 83.8 |
| Electrificación | 50.0 | 72.0 | 77.0 | 87.0 | 92.0 | 95.1 |

Fuente: Cifras 2015 Cálculos SIIEH con base a la Encuesta Intercensal 2015. INEGI.

Viviendas con Servicios Básicos

| Agua Potable | | Drenaje Conectado | | Electricidad | |
|----------------------------|-------------|-------------------|-------------|--------------|--------------|
| Red Pública en la Vivienda | No Disponen | Disponen | No Disponen | Con Servicio | Sin Servicio |
| 2,203 | 206 | 2,022 | 381 | 2,295 | 117 |

Fuente: Encuesta Intercensal 2015. INEGI.

Indicadores Sociales

| Marginación | |
|--------------------------|--------------|
| Municipio | Grado |
| Acatlán | Medio |
| Atotonilco el Grande | Medio |
| Huasca de Ocampo | Medio |
| Mineral del Chico | Alto |
| Omitlán de Juárez | Medio |
| Región Atotonilco | Medio |

Fuente: CONAPO Grados de Marginación 2015.

Indicadores Sociales

Índices de Pobreza

| Municipio | Población | Porcentaje | | |
|--------------------------|------------------|-------------|-----------------|------------------|
| | | Pobreza | Pobreza Extrema | Pobreza Moderada |
| Hidalgo | 2,665,018 | 54.9 | 13.5 | 41.4 |
| Acatlán | 20,077 | 71.0 | 23.0 | 47.9 |
| Atotonilco el Grande | 26,940 | 59.6 | 13.1 | 46.5 |
| Huasca de Ocampo | 17,182 | 57.5 | 12.4 | 45.1 |
| Mineral del Chico | 7,980 | 59.5 | 13.4 | 46.2 |
| Omitlán de Juárez | 8,963 | 62.6 | 15.1 | 47.5 |
| Región Atotonilco | 81,142 | 62.3 | 15.7 | 46.6 |

Fuente: CONEVAL con base a la cifras del Censo de Población y Vivienda y Conteos de Población y Vivienda 2010. INEGI.

Indicadores Sociales

Pobreza Multifuncional

| Municipio | Población | Carencias | | | | |
|--------------------------|------------------|---------------------------------|------------------------------|-----------------------------------|---|--------------------------|
| | | Acceso a los Servicios de Salud | Acceso a la Seguridad Social | Calidad y Espacios de la Vivienda | Acceso a los Servicios Básicos de la Vivienda | Acceso a la Alimentación |
| Hidalgo | 2,676,778 | 31.7 | 71.8 | 13.6 | 31.7 | 29.0 |
| Acatlán | 18,816 | 36.7 | 92.4 | 9.2 | 61.7 | 32.5 |
| Atotonilco el Grande | 31,226 | 23.0 | 87.8 | 7.8 | 43.4 | 33.9 |
| Huasca de Ocampo | 15,716 | 25.5 | 91.7 | 9.7 | 43.5 | 28.1 |
| Mineral del Chico | 6,964 | 20.4 | 92.8 | 17.5 | 42.6 | 28.1 |
| Omitlán de Juárez | 7,696 | 18.3 | 89.9 | 16.9 | 46.1 | 29.2 |
| Región Atotonilco | 80,418 | 26.0 | 90.3 | 10.2 | 47.9 | 31.5 |

Fuente: CONEVAL con base a la cifras del Censos de Población y Vivienda y Conteos de Población y Vivienda 2010. INEGI.

Indicadores Sociales

Indicadores y Grado de Rezago Social

| Municipio | Población | Indicadores de Rezago Social | | | | | Grado |
|--------------------------|------------------|---|--|--|---------------------------------------|---|--------------|
| | | Población de 6 a 14 Años que No Asiste a la Escuela | Población de 15 Años y Más con Educación Básica Incompleta | Población Sin Derechohabencia a Servicios de Salud | Viviendas que No Disponen de Lavadora | Viviendas que No Disponen de Refrigerador | |
| Hidalgo | 2,858,359 | 2.05 | 35.71 | 17.31 | 46.74 | 22.78 | Alto |
| Mineral del Chico | 9,028 | 1.24 | 45.50 | 9.11 | 54.68 | 37.33 | Medio |
| Región Atotonilco | 84,869 | 2.42 | 49.58 | 13.38 | 49.88 | 24.46 | Medio |

Nota 1: para los indicadores de rezago social se consideran únicamente las viviendas particulares habitadas.

Nota 2: el calculo de los indicadores de rezago social se realiza con la base de datos "Principales resultados por localidad (ITER)".

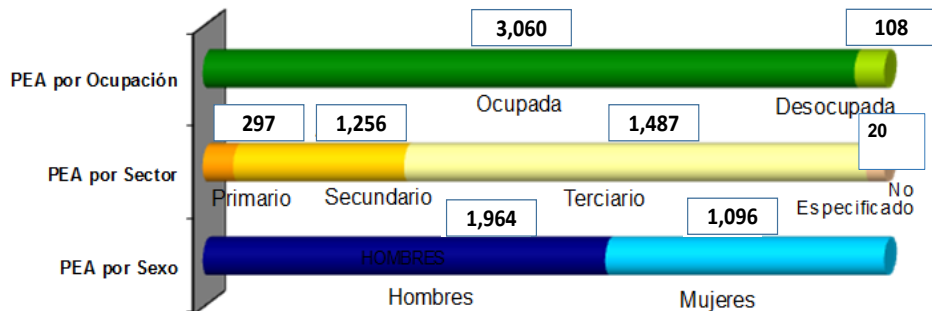
Fuente: estimaciones del CONEVAL con base en el XII Censo de Población y Vivienda 2000, II Conteo de Población y Vivienda 2005, Censo de Población y Vivienda 2010 y Encuesta Intercensal 2015.

Economía

Población Económicamente Activa

| Concepto | Población | % |
|-----------------------------------|-----------|-------|
| Población de 12 años y más | 6,730 | 100.0 |
| Población Económicamente Activa | 3,168 | 47.1 |
| PEA Ocupada | 3,060 | 96.6 |
| Hombres | 1,964 | 64.2 |
| Mujeres | 1,096 | 35.8 |
| PEA Desocupada | 108 | 3.4 |
| Población Económicamente Inactiva | 3,550 | 52.7 |
| No Especificada | 12 | 0.2 |

Fuente: Encuesta Intercensal 2015. INEGI.



La población económicamente activa está integrada por una población de **3,168** habitantes, representando el **47.1%** de la población total municipal; los hombres representan el **64.2%** de la PEA ocupada y las mujeres el **35.8%**.

Este sector se distribuye de la siguiente manera: sector primario **9.71%**, sector secundario **41.05%** y sector terciario **38.66%**.

Agricultura

Producción Agrícola

| Producto | Superficie Sembrada (has.) | Superficie Cosechada (has.) | Volumen de la Producción (tons.) | Valor de la Producción (miles de pesos) |
|--------------------------|----------------------------|-----------------------------|----------------------------------|---|
| Mineral del Chico | 1,939 | 1,889 | 4,945 | 11,603 |
| Maíz grano | 1,462 | 1,437 | 1,524 | 5,360 |
| Cebada grano | 65 | 65 | 72 | 211 |
| Avena forrajera | 330 | 330 | 2,699 | 993 |
| Maguey pulquero | 22 | 3 | 249 | 1,237 |
| Manzana | 60 | 54 | 401 | 3,802 |

Fuente: SAGARPA. SIPA Sistema de Información Agrícola y Pesquera. Año Agrícola 2014.

Ganadería

Sacrificio de Ganado

| Municipio | Ganado | | | | Aves de Corral |
|-------------------|---------|---------|---------|---------|----------------|
| | Bovino | Porcino | Caprino | Ovino | |
| Hidalgo | 131,469 | 163,134 | 53,180 | 351,839 | 32,112,646 |
| Mineral del Chico | 362 | 210 | 1,005 | 6,774 | 9,037 |
| Región Atotonilco | 6,058 | 6,091 | 3,577 | 31,593 | 1,868,258 |

Fuente: Anuario Estadístico y Geográfico del Estado de Hidalgo. INEGI. Edición 2015.

Ganadería

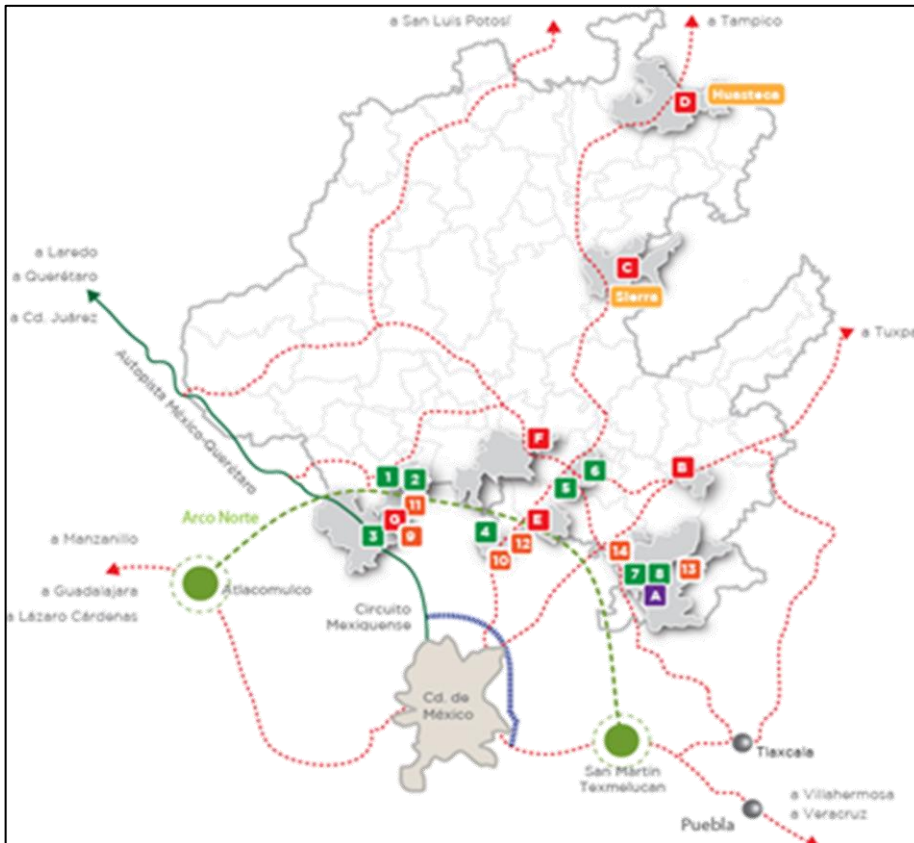
Leche de Bovino (Volumen de la Producción)

| Municipio | Miles de Litros |
|--------------------------|-----------------|
| Hidalgo | 413,097 |
| Acatlán | 18,032 |
| Atotonilco el Grande | 5,382 |
| Huasca de Ocampo | 3,540 |
| Mineral del Chico | 958 |
| Omitlán de Juárez | 937 |
| Región Atotonilco | 28,849 |

Fuente: Anuario Estadístico y Geográfico del Estado de Hidalgo. INEGI. Edición 2015.

Economía

Parques Industriales



En Operación

1. Parque Industrial Atitalaquia
2. Parque Industrial Tula
3. Parque Industrial Tepeji del Río
4. Parque Industrial Tizayuca
5. Parque Industrial La Reforma
6. Parque Industrial Metropolitano
7. Parque Industrial Sahagún
8. Microparque Industrial MPyMES Sahagún

En Desarrollo

9. ZALH
10. Parque Logístico Tizayuca (PLOT)
11. Parque Industrial Bicentenario/QUMA
12. Fraccionamiento Industrial El Manantial
13. Condominio Industrial Solidaridad de Apan
14. Parque Industrial Tlanalapa

En Prospección

- A. Parque Industrial Especializado Apan
- B. Parque Industrial Zona Metropolitana de Tulancingo
- C. Parque Industrial Zacualtipán
- D. Parque MPyME Huejutla
- E. PLATAH
- F. Parque Industrial Especializado en Plástico
- G. Hidalpark

Industria

Unidades Económicas, Personal Ocupado, Gastos e Ingresos

| Municipio | Unidades Económicas 1/ | Personal Ocupado Total | | | | Gastos por Consumo de Bienes y Servicios | Ingresos por Suministro |
|-------------------|------------------------|------------------------|------------|--|-----------------------------------|--|-------------------------|
| | | Total | Remunerado | Propietarios, Familiares y Otros Trabajadores no Remunerados | No Dependiente de la Razón Social | | |
| Hidalgo | 98,567 | 367,785 | 178,092 | 134,964 | 54,729 | 338,227,136 | 393,091,958 |
| Mineral del Chico | 82 | 288 | 152 | 132 | 4 | 43,960 | 56,074 |
| Región Atotonilco | 1,563 | 3,903 | 1,367 | 2,394 | 142 | 654,970 | 884,082 |

Fuente: Censo Económico 2014. INEGI Cifras Preliminares.

Industria

Industria por sector

| Municipio | Manufacturera | | Comercio | | Servicios | | Resto de Actividades | |
|--------------------------|---------------------|------------------|---------------------|------------------|---------------------|------------------|----------------------|------------------|
| | Unidades Económicas | Personal Ocupado | Unidades Económicas | Personal Ocupado | Unidades Económicas | Personal Ocupado | Unidades Económicas | Personal Ocupado |
| Hidalgo | 11,762 | 90,130 | 49,254 | 132,084 | 36,177 | 115,491 | 1,461 | 30,080 |
| Mineral del Chico | 4 | 14 | 23 | 42 | 46 | 119 | 9 | 113 |
| Región Atotonilco | 140 | 461 | 740 | 1,369 | 542 | 1,522 | 38 | 355 |

Fuente: Censo Económico 2014. INEGI Cifras Preliminares.

Electricidad

Usuarios de Energía Eléctrica

| Municipio | Total | Doméstico | Alumbrado Público | Bombeo de Aguas Potables y Negras | Agrícola | Industrial y de Servicios |
|--------------------------|----------------|----------------|-------------------|-----------------------------------|------------|---------------------------|
| Hidalgo | 889,000 | 788,020 | 2,058 | 1,169 | 598 | 97,155 |
| Acatlán | 5,345 | 4,741 | 36 | 2 | 13 | 553 |
| Atotonilco el Grande | 10,625 | 9,323 | 52 | 8 | 2 | 1,240 |
| Huasca de Ocampo | 6,181 | 5,494 | 41 | 8 | 12 | 626 |
| Mineral del Chico | 3,592 | 3,283 | 13 | 1 | 0 | 295 |
| Omitlán de Juárez | 2,598 | 2,341 | 30 | 10 | 1 | 217 |
| Región Atotonilco | 28,341 | 25,182 | 172 | 29 | 28 | 2,931 |

Fuente: Anuario Estadístico y Geográfico del Estado de Hidalgo. INEGI. Edición 2015.

Comercio y Abasto

| Unidades de Comercio y Abasto | | | | | | |
|-------------------------------|-----------------|------------|-------------------|-----------|---------------------|-------------------|
| Municipio | Tiendas Diconsa | Tianguis | Mercados Públicos | Rastros | Centrales de Abasto | Centros de Acopio |
| Hidalgo | 992 | 255 | 58 | 31 | 9 | 8 |
| Acatlán | 12 | 1 | 1 | 0 | 0 | 0 |
| Atotonilco el Grande | 30 | 2 | 1 | 0 | 0 | 0 |
| Huasca de Ocampo | 12 | 4 | 0 | 0 | 0 | 0 |
| Mineral del Chico | 14 | 1 | 1 | 1 | 0 | 0 |
| Omitlán de Juárez | 7 | 2 | 1 | 1 | 0 | 0 |
| Región Atotonilco | 75 | 10 | 4 | 2 | 0 | 0 |

Fuente: Anuario Estadístico y Geográfico del Estado de Hidalgo. INEGI. Edición 2015.

Comercio y Abasto

Programa de Abasto Social Liconsa

| Municipio | Puntos de Atención | Familias Beneficiarias | Beneficiarios | Dotación Anual de Leche Fortificada (Litros) | Importe de la Venta de Leche Fortificada (Miles de Pesos) |
|--------------------------|--------------------|------------------------|----------------|--|---|
| Hidalgo | 401 | 103,251 | 211,382 | 33,576,962 | 151,096 |
| Acatlán | 1 | 54 | 170 | 20,016 | 90 |
| Atotonilco el Grande | 4 | 2,651 | 4,202 | 583,128 | 2,624 |
| Huasca de Ocampo | 2 | 809 | 1,327 | 209,520 | 943 |
| Mineral del Chico | 4 | 627 | 1,093 | 139,184 | 626 |
| Omitlán de Juárez | 1 | 797 | 1,303 | 176,976 | 796 |
| Región Atotonilco | 12 | 4,938 | 8,095 | 1,128,824 | 5,079 |

Fuente: Anuario Estadístico y Geográfico del Estado de Hidalgo. INEGI. Edición 2015.

Turismo

Establecimientos de Hospedaje

| Municipio | Total | Hoteles | Moteles | Casas de Huéspedes | Cabañas | Suites | Posadas | Tráiler Parks | Otros a/ |
|--------------------------|------------|------------|-----------|--------------------|-----------|----------|-----------|---------------|-----------|
| Hidalgo | 577 | 383 | 31 | 5 | 56 | 0 | 26 | 1 | 75 |
| Acatlán | 2 | 1 | 1 | 0 | 0 | 0 | 0 | 0 | 0 |
| Atotonilco el Grande | 8 | 8 | 0 | 0 | 0 | 0 | 0 | 0 | 0 |
| Huasca de Ocampo | 54 | 26 | 0 | 0 | 15 | 0 | 3 | 0 | 10 |
| Mineral del chico | 40 | 6 | 0 | 0 | 20 | 0 | 1 | 0 | 13 |
| Omitlán de Juárez | 12 | 0 | 0 | 0 | 6 | 0 | 3 | 0 | 3 |
| Región Atotonilco | 116 | 41 | 1 | 0 | 41 | 0 | 7 | 0 | 26 |

a/ Comprende: auto-hoteles, campamentos, albergues, casas rurales, haciendas, hostales y bungalós.

Fuente: Anuario Estadístico y Geográfico del Estado de Hidalgo. INEGI. Edición 2015.

Cuartos y Unidades de Hospedaje

| Municipio | Total | Hoteles | Moteles | Casas de Huéspedes | Cabañas | Suites | Posadas | Tráiler Parks | Otros a/ |
|--------------------------|---------------|--------------|------------|--------------------|------------|----------|------------|---------------|--------------|
| Hidalgo | 12,468 | 9,481 | 955 | 47 | 402 | 0 | 209 | 25 | 1,349 |
| Acatlán | 31 | 10 | 21 | 0 | 0 | 0 | 0 | 0 | 0 |
| Atotonilco el Grande | 331 | 331 | 0 | 0 | 0 | 0 | 0 | 0 | 0 |
| Huasca de Ocampo | 964 | 525 | 0 | 0 | 164 | 0 | 29 | 0 | 246 |
| Mineral del chico | 314 | 78 | 0 | 0 | 115 | 0 | 11 | 0 | 110 |
| Omitlán de Juárez | 42 | 0 | 0 | 0 | 17 | 0 | 8 | 0 | 17 |
| Región Atotonilco | 1,682 | 944 | 21 | 0 | 296 | 0 | 48 | 0 | 373 |

Fuente: Anuario Estadístico y Geográfico del Estado de Hidalgo. INEGI. Edición 2015.

Turismo

Establecimientos de Hospedaje por Categoría Turística

| Municipio | Total | Cinco Estrellas | Cuatro Estrellas | Tres Estrellas | Dos Estrellas | Una Estrella | Sin Categoría |
|--------------------------|------------|-----------------|------------------|----------------|---------------|--------------|---------------|
| Hidalgo | 577 | 19 | 49 | 125 | 100 | 53 | 231 |
| Acatlán | 2 | 0 | 1 | 0 | 0 | 1 | 0 |
| Atotonilco el Grande | 8 | 0 | 1 | 2 | 2 | 1 | 2 |
| Huasca de Ocampo | 54 | 1 | 7 | 13 | 2 | 2 | 29 |
| Mineral del chico | 40 | 1 | 1 | 3 | 1 | 2 | 32 |
| Omitlán de Juárez | 12 | 0 | 0 | 0 | 0 | 0 | 12 |
| Región Atotonilco | 116 | 2 | 10 | 18 | 5 | 6 | 75 |

a/ Comprende: auto-hoteles, campamentos, albergues, casas rurales, haciendas, hostales y bungalós.

Fuente: Anuario Estadístico y Geográfico del Estado de Hidalgo. INEGI. Edición 2015.

Cuartos y Unidades de Hospedaje por Categoría Turística

| Municipio | Total | Cinco Estrellas | Cuatro Estrellas | Tres Estrellas | Dos Estrellas | Una Estrella | Sin Categoría |
|--------------------------|---------------|-----------------|------------------|----------------|---------------|--------------|---------------|
| Hidalgo | 12,468 | 670 | 1,924 | 3,976 | 2,395 | 953 | 2,550 |
| Acatlán | 31 | 0 | 10 | 0 | 0 | 21 | 0 |
| Atotonilco el Grande | 331 | 0 | 52 | 52 | 177 | 27 | 23 |
| Huasca de Ocampo | 964 | 14 | 468 | 148 | 29 | 22 | 283 |
| Mineral del chico | 314 | 26 | 5 | 26 | 10 | 13 | 234 |
| Omitlán de Juárez | 42 | 0 | 0 | 0 | 23 | 0 | 42 |
| Región Atotonilco | 1,682 | 40 | 535 | 226 | 239 | 83 | 582 |

Fuente: Anuario Estadístico y Geográfico del Estado de Hidalgo. INEGI. Edición 2015.

Turismo

Establecimientos de Preparación y Servicio de Alimentos y de Bebidas por Categoría Turística

| Municipio | Total | Restaurantes a/ | Cafeterías | Discotecas y Centros Nocturnos | Bares |
|--------------------------|------------|--------------------|------------|--------------------------------------|------------|
| Hidalgo | 806 | 621 | 59 | 22 | 104 |
| Acatlán | 1 | 1 | 0 | 0 | 0 |
| Atotonilco el Grande | 6 | 6 | 0 | 0 | 0 |
| Huasca de Ocampo | 43 | 42 | 0 | 0 | 1 |
| Mineral del Chico | 19 | 19 | 0 | 0 | 0 |
| Omitlán de Juárez | 11 | 11 | 0 | 0 | 0 |
| Región Atotonilco | 80 | 79 | 0 | 0 | 1 |

a/ Incluye Restaurates-bar

Fuente: Anuario Estadístico y Geográfico del Estado de Hidalgo. INEGI. Edición 2015.

Residuos Sólidos

Volumen de Residuos Sólidos Urbanos Recolectados, Vehículos de Motor Recolectores y Superficies de los Rellenos Sanitarios, de los Sitios de Disposición Final Controlados, de los Sitios no Controlados, y Capacidad Disponible de los Rellenos Sanitarios

| Municipio | Volumen de Residuos Sólidos Urbanos Recolectados (Miles de Toneladas) | Vehículos de Motor Recolectores | Superficie de los Rellenos Sanitarios (Hectáreas) | Superficie de los Sitios de Disposición Final Controlados (Hectáreas) | Superficie de los Sitios no Controlados (Hectáreas) | Capacidad Disponible de los Rellenos Sanitarios (Metros Cúbicos) |
|--------------------------|---|---------------------------------|---|---|---|--|
| Hidalgo | 655 | 391 | 63 | 25 | 74 | 1,843,485 |
| Acatlán | 1 | 2 | 0 | 0 | 0 | 0 |
| Atotonilco el Grande | 5 | 4 | 0 | 0 | 0 | 0 |
| Huasca de Ocampo | 3 | 2 | 2 | 0 | 0 | 2,000 |
| Mineral del chico | 1 | 1 | 0 | 0 | 0 | 0 |
| Omitlán de Juárez | 2 | 1 | 0 | 0 | 0 | 0 |
| Región Atotonilco | 12 | 10 | 2 | 0 | 1 | 2,000 |

Fuente: Anuario Estadístico y Geográfico del Estado de Hidalgo. INEGI. Edición 2013.

Comunicaciones

Longitud de la Red Carretera

| Municipio | Total | Troncal Federal | Alimentadora Estatal | Caminos Rurales | Brechas Mejoradas |
|--------------------------|---------------|-----------------|----------------------|-----------------|-------------------|
| Hidalgo | 11,049 | 763 | 2,806 | 5,308 | 2,172 |
| Acatlán | 200 | 13 | 13 | 140 | 35 |
| Atotonilco el Grande | 318 | 32 | 15 | 186 | 85 |
| Huasca de Ocampo | 215 | 0 | 26 | 116 | 73 |
| Mineral del Chico | 167 | 0 | 16 | 99 | 52 |
| Omitlán de Juárez | 68 | 11 | 0 | 31 | 26 |
| Región Atotonilco | 968 | 56 | 70 | 572 | 271 |

Fuente: Anuario Estadístico y Geográfico del Estado de Hidalgo. INEGI. Edición 2015.

Telégrafos

Sucursales de la Red Telegráfica

| Municipio | Sucursales | Personal Ocupado |
|--------------------------|------------|------------------|
| Hidalgo | 43 | 147 |
| Acatlán | 0 | 0 |
| Atotonilco el Grande | 1 | 2 |
| Huasca de Ocampo | 0 | 0 |
| Mineral del Chico | 0 | 0 |
| Omitlán de Juárez | 0 | 0 |
| Región Atotonilco | 1 | 2 |

Fuente: Anuario Estadístico y Geográfico del Estado de Hidalgo. INEGI. Edición 2015.

Telefonía Rural

Localidades con Servicio de Telefonía Rural

| Municipio | Total | SCT | TELMEX |
|--------------------------|--------------|--------------|--------------|
| Hidalgo | 2,498 | 1,348 | 1,150 |
| Acatlán | 30 | 12 | 18 |
| Atotonilco el Grande | 43 | 28 | 15 |
| Huasca de Ocampo | 45 | 24 | 21 |
| Mineral del Chico | 14 | 6 | 8 |
| Omitlán de Juárez | 12 | 10 | 2 |
| Región Atotonilco | 132 | 70 | 62 |

Fuente: Anuario Estadístico y Geográfico del Estado de Hidalgo. INEGI. Edición 2015.

Programa México Conectado

Sitios y Espacios Públicos Conectados con Banda Ancha del Programa México Conectado

| Municipio | Sitios y Espacios Públicos Conectados | Localidades que Cuentan con el Servicio |
|--------------------------|---------------------------------------|---|
| Hidalgo | 1,528 | 1,111 |
| Acatlán | 10 | 10 |
| Atotonilco el Grande | 25 | 23 |
| Huasca de Ocampo | 17 | 15 |
| Mineral del Chico | 7 | 3 |
| Omitlán de Juárez | 1 | 1 |
| Región Atotonilco | 60 | 52 |

Fuente: Anuario Estadístico y Geográfico del Estado de Hidalgo. INEGI. Edición 2014.

Oficinas Postales

Oficinas Postales

| Municipio | Total | Administraciones | Sucursales | Agencias | Expendios | Instituciones públicas | Mexpost | Otros |
|--------------------------|--------------|------------------|------------|------------|------------|------------------------|----------|----------|
| Hidalgo | 1,209 | 21 | 5 | 158 | 235 | 783 | | 7 |
| Acatlán | 19 | 0 | 0 | 2 | 1 | 16 | 0 | 0 |
| Atotonilco el Grande | 26 | 1 | 0 | 0 | 3 | 22 | 0 | 0 |
| Huasca de Ocampo | 12 | 0 | 0 | 1 | 0 | 11 | 0 | 0 |
| Mineral del Chico | 11 | 0 | 0 | 2 | 0 | 9 | 0 | 0 |
| Omitlán de Juárez | 4 | 0 | 0 | 0 | 0 | 4 | 0 | 0 |
| Región Atotonilco | 72 | 1 | 0 | 5 | 4 | 62 | 0 | 0 |

Fuente: Anuario Estadístico y Geográfico del Estado de Hidalgo. INEGI. Edición 2015.

Computadoras e Internet

Disponibilidad de Tecnologías de la Información y la Comunicación

| Municipio | Viviendas Particulares Habitadas | Viviendas Particulares Habitadas | | Viviendas Particulares Habitadas | |
|--------------------------|----------------------------------|----------------------------------|-------------|----------------------------------|-------------|
| | | Disponen de Computadora | Porcentaje | Disponen de Internet | Porcentaje |
| Hidalgo | 756,798 | 173,004 | 22.9 | 145,457 | 19.2 |
| Acatlán | 5,303 | 551 | 10.4 | 476 | 9.0 |
| Atotonilco el Grande | 7,238 | 848 | 11.7 | 771 | 10.7 |
| Huasca de Ocampo | 4,594 | 497 | 10.8 | 287 | 6.2 |
| Mineral del Chico | 2,414 | 293 | 12.1 | 186 | 7.7 |
| Omitlán de Juárez | 2,391 | 238 | 10.0 | 158 | 6.6 |
| Región Atotonilco | 21,940.0 | 2,427.0 | 10.0 | 1,878.0 | 4.6 |

Fuente: Encuesta Intercensal 2015. INEGI.

Centros digitales e-México

Centros Comunitarios Digitales e-México

| Municipio | Centros | Localidades que Cuentan con el Servicio |
|--------------------------|------------|---|
| Hidalgo | 387 | 235 |
| Acatlán | 4 | 3 |
| Atotonilco el Grande | 4 | 3 |
| Huasca de Ocampo | 7 | 5 |
| Mineral del Chico | 3 | 2 |
| Omitlán de Juárez | 2 | 1 |
| Región Atotonilco | 20 | 14 |

Fuente: Anuario Estadístico y Geográfico de Hidalgo, 2013. INEGI.

Transportes

Vehículos de Motor Registrados en Circulación (parte 1)

| Municipio | Total | Automóviles | | | Camiones de Pasajeros | | |
|--------------------------|----------------|--------------|--------------|----------------|-----------------------|--------------|--------------|
| | | Oficial | Público | Particular | Oficial | Público | Particular |
| Hidalgo | 945,126 | 1,850 | 8,051 | 534,806 | 9 | 2,730 | 1,053 |
| Acatlán | 13,670 | 6 | 31 | 5,474 | 0 | 14 | 16 |
| Atotonilco el Grande | 11,770 | 0 | 21 | 5,423 | 0 | 28 | 3 |
| Huasca de Ocampo | 6,824 | 6 | 47 | 2,856 | 0 | 4 | 6 |
| Mineral del Chico | 2,856 | 3 | 17 | 1,462 | 0 | 3 | 4 |
| Omitlán de Juárez | 3,428 | 0 | 12 | 1,865 | 0 | 1 | 3 |
| Región Atotonilco | 38,548 | 15 | 128 | 17,080 | 0 | 50 | 32 |

Vehículos de Motor Registrados en Circulación (parte 2)

| Municipio | Camiones y Camionetas para Carga | | | Motocicletas | | |
|--------------------------|----------------------------------|---------------|----------------|--------------|----------|--------------|
| | Oficial | Público | Particular | Oficial | Público | Particular |
| Hidalgo | 2,422 | 13,457 | 370,770 | 269 | 0 | 9,709 |
| Acatlán | 18 | 35 | 8,016 | 0 | 0 | 60 |
| Atotonilco el Grande | 5 | 236 | 5,908 | 0 | 0 | 46 |
| Huasca de Ocampo | 25 | 33 | 3,826 | 0 | 0 | 21 |
| Mineral del Chico | 23 | 44 | 1,293 | 0 | 0 | 7 |
| Omitlán de Juárez | 0 | 22 | 1,517 | 0 | 0 | 8 |
| Región Atotonilco | 71 | 370 | 20,560 | 0 | 0 | 142 |

Ingresos

Ingresos Brutos de los Municipios

| Municipio | Total | Ingresos Captados | | | | | | | | | Disponibilidad Total |
|--------------------------|-------------------------|-----------------------|---------------------------|-----------------------|----------------------|-----------------------|---------------------------|------------------------------------|----------------------|----------------------|----------------------|
| | | Impuestos | Contribuciones de Mejoras | Derechos | Productos | Aprovechamientos | Participaciones Federales | Aportaciones Federales y Estatales | Otros Ingresos | Financiamiento | |
| Hidalgo | 7,451,863,394.00 | 510,869,439.00 | 370,807.00 | 314,762,491.00 | 49,527,098.00 | 195,998,213.00 | 2,816,635,152.00 | 3,470,868,732.00 | 70,816,386.00 | 22,015,076.00 | 0.00 |
| Acatlán | 56,109,568.00 | 1,509,231.00 | 0.00 | 1,203,855.00 | 100,891.00 | 1,027,030.00 | 25,866,154.00 | 26,402,399.00 | 8.00 | 0.00 | 0.00 |
| Atotonilco el Grande | 87,260,913.00 | 1,909,405.00 | 0.00 | 2,090,734.00 | 529,268.00 | 78,605.00 | 28,310,512.00 | 27,815,966.00 | 26,526,423.00 | 0.00 | 0.00 |
| Huasca de Ocampo | 51,532,250.00 | 1,957,280.00 | 0.00 | 1,106,207.00 | 1,195,958.00 | 106,222.00 | 25,338,627.00 | 21,827,956.00 | 0.00 | 0.00 | 0.00 |
| Mineral del Chico | 38,906,504.00 | 852,766.00 | 177,531.00 | 629,815.00 | 52,163.00 | 1,008,427.00 | 23,897,128.00 | 12,288,674.00 | 0.00 | 0.00 | 0.00 |
| Omitlán de Juárez | 37,078,341.00 | 709,461.00 | 0.00 | 553,033.00 | 195,000.00 | 490,502.00 | 25,388,879.00 | 9,657,227.00 | 84,239.00 | 0.00 | 0.00 |
| Región Atotonilco | 270,887,576.00 | 6,938,143.00 | 177,531.00 | 5,583,644.00 | 2,073,280.00 | 2,710,786.00 | 128,801,300.00 | 97,992,222.00 | 26,610,670.00 | 0.00 | 0.00 |

Fuente: Anuario Estadístico y Geográfico del Estado de Hidalgo. INEGI. Edición 2015.

Egresos

Egresos Brutos de los Municipios

| Municipio | Total | Egresos Netos | | | | | | | | | Disponibilidad Final |
|--------------------------|-------------------------|-------------------------|--------------------------|-----------------------|--|---|-------------------------|---|---------------------|----------------------|-----------------------|
| | | Servicios Personales | Materiales y Suministros | Servicios Generales | Transferencias, Asignaciones, Subsidios y Otras Ayudas | Bienes Muebles, Inmuebles e Intangibles | Inversión Pública | Inversiones Financieras y Otras Provisiones | Otros Egresos | Deuda Pública | |
| Hidalgo | 7,451,863,394.00 | 2,411,032,444.00 | 471,964,533.00 | 976,666,880.00 | 797,360,898.00 | 76,437,404.00 | 1,837,344,281.00 | 0.00 | 9,094,114.00 | 94,957,857.00 | 777,004,983.00 |
| Acatlán | 56,109,568.00 | 17,054,065.00 | 4,950,009.00 | 9,106,403.00 | 8,229,515.00 | 132,330.00 | 12,007,224.00 | 0.00 | 0.00 | 0.00 | 4,630,022.00 |
| Atotonilco el Grande | 87,260,913.00 | 20,412,218.00 | 4,190,791.00 | 13,833,656.00 | 36,800,127.00 | 5,384,924.00 | 0.00 | 0.00 | 0.00 | 2,036,697.00 | 4,602,500.00 |
| Huasca de Ocampo | 51,532,250.00 | 21,791,038.00 | 3,284,963.00 | 8,858,368.00 | 4,050,340.00 | 526,922.00 | 12,929,316.00 | 0.00 | 0.00 | 0.00 | 91,303.00 |
| Mineral del Chico | 38,906,504.00 | 16,013,669.00 | 3,129,684.00 | 4,217,651.00 | 4,276,188.00 | 1,554,022.00 | 9,715,290.00 | 0.00 | 0.00 | 0.00 | 0.00 |
| Omitlán de Juárez | 37,078,341.00 | 14,481,417.00 | 5,092,347.00 | 5,173,745.00 | 1,874,943.00 | 86,901.00 | 9,804,438.00 | 0.00 | 0.00 | 0.00 | 564,550.00 |
| Región Atotonilco | 270,887,576.00 | 89,752,407.00 | 20,647,794.00 | 41,189,823.00 | 55,231,113.00 | 7,685,099.00 | 44,456,268.00 | 0.00 | 0.00 | 2,036,697.00 | 9,888,375.00 |

Fuente: Anuario Estadístico y Geográfico del Estado de Hidalgo. INEGI. Edición 2015.

Seguridad Pública

Agencias y Agentes del Ministerio Público de los Fueros Común y Federal

| | Agencias del Ministerio Público del Fuero Común | Agentes del Ministerio Público del Fuero Común | Agencias del Ministerio Público del Fuero Federal | Agentes del Ministerio Público del Fuero Federal |
|--------------------------|---|---|---|--|
| Hidalgo | 34 | 231 | 4 | 27 |
| Atotonilco el Grande | 1 | 2 | 0 | 0 |
| Región Atotonilco | 1 | 2 | 0 | 0 |

Fuente: Anuario Estadístico y Geográfico del Estado de Hidalgo. INEGI. Edición 2013.

Seguridad Pública

Delitos Registrados en Averiguaciones Previas Iniciadas por las Agencias del Ministerio Público del Fuero Común

| | No de Delitos |
|--------------------------|---------------|
| Hidalgo | 30,228 |
| Acatlán | 121 |
| Atotonilco el Grande | 448 |
| Huasca de Ocampo | 214 |
| Mineral del chico | 101 |
| Omitlán de Juárez | 96 |
| Región Atotonilco | 448 |

Fuente: Anuario Estadístico y Geográfico del Estado de Hidalgo. INEGI. Edición 2012.



HIDALGO

crece contigo