

# 도보

선 람	기관의 장

제3007호 2017년 12월 15일(금)

## 조 례

- 충청북도조례 제4104호 충북도립대학 운영에 관한 조례 일부개정조례.....3
- 충청북도조례 제4105호 충청북도 도시림 등의 조성·관리 심의위원회 조례.....7
- 충청북도조례 제4106호 충청북도내수면연구소 시험·조사 및 분석에 관한 조례 일부개정조례·14
- 충청북도조례 제4107호 충청북도 중소기업육성기금 설치 및 운용 조례 일부개정조례·21
- 충청북도조례 제4108호 충청북도 환경기본조례 일부개정조례.....24
- 충청북도조례 제4109호 충청북도교육청 장애인 평생교육시설 지원 조례.....28
- 충청북도조례 제4110호 충청북도 학교 수업료 및 입학금에 관한 조례 일부개정조례...31

## 규 칙

- 충청북도규칙 제2907호 충청북도 지역개발기금 회계규칙 폐지규칙.....33
- 충청북도규칙 제2908호 충청북도 소방정 운영관리규칙 일부개정규칙.....35

## 훈 령

- 충청북도의회훈령 제70호 충청북도의회 위원회 전문가 활용에 관한 규정 일부개정규정안·37

## 고 시

- 충청북도고시 제2017-369호 영동 산업단지 지정(개발계획) 및 실시계획 변경 승인 고시·44
- 충청북도고시 제2017-372호 제천 제3산업단지 개발계획 변경 및 실시계획 승인 고시·56
- 충청북도고시 제2017-373호 음성 유촌산업단지계획 변경 승인 고시.....70
- 충청북도고시 제2017-374호 청주일반산업단지 관리기본계획 변경 승인 고시.....94
- 충청북도고시 제2017-375호 진천 문백정밀기계산업단지계획 변경승인 고시.....106
- 충청북도고시 제2017-376호 주택건설(대지조성)사업자 행정처분 고시.....122
- 충청북도고시 제2017-377호 건개천외 28개 지방하천 하천구역 결정 고시.....125

☞ 뒤쪽 이어서



**공 고**

충청북도공고 제2017-1964호 도로의 사용 개시 및 폐지의 공고.....502  
 충청북도공고 제2017-1966호 건축물 미술작품 심의결과 공고.....504  
 충청북도공고 제2017-1968호 수용재결신청서 열람공고.....507  
 충청북도공고 제2017-1973호 후원방문판매업체 주소 변경 등의 공고.....509  
 충청북도공고 제2017-1976호 전문예술법인·단체 지정 공고.....510  
 충청북도공고 제2017-1982호 도로공사 시행허가(변경) 내용 공고.....511  
 충청북도공고 제2017-1983호 도로공사 시행허가(변경) 내용 공고.....512

**입 법 예 고**

충청북도공고 제2017-48호 충청북도 출산장려 및 양육지원에 관한 조례 일부개정조례안  
 입법예고.....513

**시 군 행 정**

△ 고 시

충주시고시 제2017-223호 충주 도시관리계획(지구단위계획:능암지구) 결정(변경) 및 지형도면 고시.....520  
 충주시고시 제2017-224호 충주 도시계획시설(도로:대로2-1,중로2-2)사업 실시계획변경인가고시.....532  
 충주시고시 제2017-227호 충주 도시관리계획(지구단위계획:목행2지구 지구단위계획구역)변경결정  
 및 지형도면 고시.....534  
 제천시고시 제2017-200호 제천 도시계획시설(도로)사업 실시계획인가 및 도시관리계획  
 (도시계획시설) 결정(변경) 지형도면 승인고시.....541  
 제천시고시 제2017-201호 제천 도시계획시설(도로)사업 실시계획인가 고시.....547  
 진천군고시 제2017-199호 진천 군관리계획(운동장) 변경결정 및 실시계획변경인가 정정고시.....552  
 음성군고시 제2017-281호 군관리계획(주차장) 결정(변경) 및 군계획시설(주차장,도로)사업  
 실시계획(변경)인가 및 지형도면 고시.....557

△ 공 고

충주시공고 제2017-1881호 도시계획시설(도로)사업 실시계획인가를 위한 주민열람 공고.....561  
 보은군공고 제2017-1333호 보은 군계획시설(도로)사업 공사완료 공고.....563  
 증평군공고 제2017-750호 군계획시설(도로)사업 실시계획 변경인가를 위한 열람공고.....564  
 진천군공고 제2017-1262호 진천군 군계획시설(도로:진천읍 소로2-62선)사업 공사완료 공고.....574  
 괴산군공고 제2017-568호 괴산 군계획시설(철성공원)사업 공사완료 공고.....575

**기 타**

△ 공 고

충청북도교육청공고 제2017-391호 충청북도교육비특별회계 재무회계규칙 일부개정규칙안  
 입법예고.....576  
 중앙탑초등학교공고 제2017-29호 공인 등록 및 폐기.....579



**조      례**

충북도립대학 운영에 관한 조례 일부개정조례를 이에 공포한다.

2017년 12월 15일

충청북도지사

충청북도조례 제4104호

**충북도립대학 운영에 관한 조례 일부개정조례**

충북도립대학 운영에 관한 조례 일부를 다음과 같이 개정한다.

제18조제2항 중 “별표와 같다”를 “별표 1과 같다”로 한다.

제18조의2를 다음과 같이 신설한다.

제18조의2(사용료) ① 총장은 대학의 시설물 중 일부를 학사운영에 지장이 없는 범위에서 일반인에게 사용허가 할 수 있다.

② 시설 사용료는 별표 2와 같으며, 사용자는 사용료 전액을 사용허가 통지를 받은 날부터 사용예정일 전날까지 납부하여야 한다.

③ 다음 각 호의 경우에는 사용료를 부과·징수하지 아니할 수 있다.

1. 국가 또는 지방자치단체가 직접 사용하는 경우
2. 비영리 목적으로 교육, 연수, 행사 등을 위한 회의실, 강의실, 컴퓨터 등 교육 기자재를 사용하는 경우

별표를 별표 1로 하고, 별표 1(중전의 별표) 중 “각종 증명별 수수료표”를 “각종 증명별 수수료표(제18조제2항 관련)”으로 한다.

별표 2를 별지와 같이 신설한다.

## 부 칙

이 조례는 공포한 날부터 시행한다.

[별표 2]

시설물 사용료(제18조의2제2항 관련)

시설명	사용기준	규모	사용료(원)	비 고
대회의실	1일	100석	50,000	
	4시간까지		25,000	
소회의실	1일	40석	30,000	
	4시간까지		15,000	
합동강의실	1일	120석	50,000	
	4시간까지		25,000	
강의실	1일	40석	30,000	
	4시간까지		15,000	
전산실	1일	40석	30,000	
	4시간까지		15,000	
운동장	1일	3면	전기료 실비	테니스장, 족구장, 축구장
	4시간까지			

※ 1일 사용기준은 8시간으로 한다.

(다만, 09:00부터 18:00까지 이용 시에는 1일로 본다.)

※ 초과사용료 가산

- 1시간 초과 시 마다 당해 사용료의 25% 가산
- 1시간 미만은 1시간으로 계산

## □ 공포 자치법규 주요내용

제·개정이유	<ul style="list-style-type: none"> <li>○ 일반인 및 외부기관의 대학 시설물 사용 요청이 많아지고 있는 추세로 대학시설의 효율적 관리 및 운영을 위해 지방자치법 제136조 및 제139조제1항에 따라 시설물 사용료 징수에 관한 근거 조례를 신설하고자 함</li> </ul>
주요내용	<ul style="list-style-type: none"> <li>○ 시설물 사용료 징수 조항 신설 : 제18조의2</li> <li>- 사용료 징수 및 면제 조항 신설</li> </ul>
의회 의결일	2017년 11월 29일

충청북도 도시림 등의 조성·관리 심의위원회 조례를 이에 공포한다.

2017년 12월 15일

충청북도지사

충청북도조례 제4105호

### 충청북도 도시림 등의 조성·관리 심의위원회 조례

제1조(목적) 이 조례는 「산림자원의 조성 및 관리에 관한 법률」 제20조의2에 따라 도시림 등의 조성·관리를 위한 심의위원회의 설치와 운영에 필요한 사항을 규정함을 목적으로 한다.

제2조(정의) 이 조례에서 사용하는 용어의 뜻은 다음과 같다.

1. “도시림”이란 「산림자원의 조성 및 관리에 관한 법률」(이하 “법”이라 한다) 제2조제4호에 따른 산림 및 수목을 말한다.
2. “생활림”이란 법 제2조제5호에 따른 산림 및 수목을 말한다.
3. “가로수”란 법 제2조제6호에 따른 수목을 말한다.

제3조(적용범위) 이 조례는 충청북도 관할의 도시림·생활림·가로수(이하 “도시림 등”이라 한다)에 대한 조성·관리 계획의 수립 및 시행 등에 적용한다.

제4조(도시림 등 조성·관리 심의위원회) 충청북도지사(이하 “도지사”라 한다)는 충청북도 도시림 등의 조성·관리심의위원회(이하 “위원회”라 한다)를 둔다.

제5조(기능) ① 위원회는 법 제20조의2에 따라 다음 각 호에 관한 사항을 심의한다.

1. 도시림 등 시책의 기본목표 및 추진방향
2. 도시림 등의 기능 구분에 관한 사항
3. 도시림 등의 조성 및 육성에 관한 사항
4. 도시림 등의 보전·보호 및 관리에 관한 사항
5. 도시림 등의 기능 증진 및 유지에 관한 사항
6. 도시림 등의 재해 예방 및 복구에 관한 사항
7. 그 밖에 도시림 등의 조성 및 관리에 필요한 사항

② 시·군간 업무 또는 조정 등이 필요할 경우 위원회에서 심의할 수 있다.

제6조(구성) ① 위원회는 위원장 1명을 포함하여 6명 이상 15명 이하의 위원으로 구성한다.

② 위원장과 위원은 도지사가 위촉 또는 임명하며, 당연직 위원은 충청북도 농정국장으로 하고, 간사는 산림녹지과장, 서기는 업무담당자로 한다.

③ 위촉직 위원은 다음 각 호에 해당하는 사람을 각각 2명 이상 포함하고 성별을 고려하여 구성한다.

1. 도시림 등의 조성·관리 관련 전문가
2. 관할 지역의 주민대표
3. 시민단체에서 추천하는 사람

제7조(임기) 위원의 임기는 3년으로 하되 한차례만 연임할 수 있다. 다만, 당연직 위원의 임기는 해당 직위에 재직하는 기간으로 한다.

제8조(위원장의 직무) ① 위원장은 위원회를 대표하고 위원회의 직무를 총괄한다.

② 위원장이 부득이한 사유로 직무를 수행할 수 없을 때에는 위원들이 임시 위원장을 선출하여 위원장의 직무를 대행하게 할 수 있고, 이를 위한 회의 소집은 당연직 위원인 농정국장이 한다.

제9조(위원의 제척·기피·회피 등) ① 위원회의 위원은 다음 각 호의 어느 하나에 해당하는 경우에는 해당 안건의 심의·의결에서 제척된다.

1. 위원 또는 그 배우자나 배우자이었던 사람이 해당 안건의 당사자가 되거나 그 안건의 당사자와 공동권리자 또는 공동의무자인 경우
2. 위원이 해당 안건의 당사자와 「민법」에 따른 친족이거나 친족이었던 경우
3. 위원이 해당 안건에 대하여 증언, 진술, 자문, 연구, 용역 또는 감정을 한 경우
4. 위원이나 위원이 속한 법인이 해당 안건의 당사자의 대리인이거나 대리인이었을 경우

② 심의안건에 대하여 공정한 심의·의결을 기대하기 어려운 사정이 있는 위원에 대하여, 위원회 소속 위원은 기피신청을 할 수 있고 위원회는 의결로 이를 결정한다.

③ 위원이 기피 사유에 해당하는 경우에는 스스로 해당 안건의 심의·의결에서 회피하여야 한다.

④ 기피의 대상인 위원은 기피를 결정하는 의결에 참여할 수 없다.

제10조(위원의 위촉해제) 도지사는 다음 각 호의 어느 하나에 해당하는 사유가 있는 경우에는 임기 중에도 위원을 위촉해제 할 수 있다.

1. 위원 스스로 사임을 원하는 경우
2. 위원이 임기 중 사망하거나, 장기간의 치료를 요하는 질병 등으로 직무를 수행하기 어려울 때

3. 위원이 위촉 당시 추천 받은 법인·단체 등에서 그 신분을 상실하는 경우
4. 위원이 위원회 업무를 통해 알게 된 비밀을 누설하거나, 위원회의 정보를 이용하여 사적 이익에 활용한 경우
5. 직무태만, 품위손상이나 그 밖의 사유로 인하여 위원으로 적합하지 아니하다고 인정되는 경우
6. 그 밖에 위원장이 필요하다고 인정할 때

제11조(회의) ① 위원장은 위원회의 회의를 소집하고 회의를 주재 한다.

② 회의는 재적위원 과반수의 출석으로 개의하고 출석위원 과반수의 찬성으로 의결한다.

③ 위원장이 필요하다고 인정하는 경우에는 서면으로 심의할 수 있으며, 이 경우 재적위원 과반수의 찬성을 얻어 의결하되 제9조에 따라 심의·의결에 관여하지 못한 위원은 제2항에 따른 재적위원수의 계산에 있어서 이를 제외한다.

④ 위원장은 회의 개최일 7일 전까지 위원들에게 회의 일정과 안건을 메일 또는 문서로 통지하여야 하며, 회의 개최 3일 전까지 회의 자료를 배부해야 한다. 다만, 회의 내용이 비밀을 요하거나 긴급한 사안으로 위원장이 인정하는 경우에는 예외로 한다.

제12조(회의의 진행 등) ① 위원회의 회의 내용은 공개하지 아니한다. 다만, 도지사가 필요하다고 인정할 경우 공개할 수 있다.

② 위원장은 회의 개시 예정시간으로부터 1시간이 경과하여도 위원의 성원이 되지 아니할 때에는 회의의 유회를 선포할 수 있다.

③ 서기는 위원회 회의가 끝나면 다음 각 호의 사항을 회의록으로 작성·보관해야 한다.



1. 회의 개최 및 폐회의 일시·장소
2. 출석위원 서명부
3. 심의사항
4. 회의진행 또는 현지조사 상황
5. 위원 및 출석인 발언 요지
6. 심의결과
7. 그 밖에 필요하다고 인정되는 사항

제13조(의견청취 등) 위원장은 안전 심의와 관련해서 관계 전문기관 등의 의견을 구할 필요가 있을 때에는 관계인을 출석시켜 의견을 청취하거나 필요한 자료의 제출을 요구할 수 있다.

제14조(위원장의 의사진행권 등) ① 위원장은 위원 또는 출석한 사람이 안전과 관계없는 사항의 발언 또는 소란행위 등으로 회의진행에 지장이 있을 경우에는 이를 중지시키거나 당사자를 퇴장시킬 수 있다.

② 회의에 참석하지 아니하였거나 회의 중에 퇴장 또는 이탈한 위원은 위원회에서 의결된 사항에 대하여 이의를 제기할 수 없다.

제15조(의결) ① 위원회는 위원회에 상정된 안전에 대하여 다음 각 호와 같이 의결한다.

1. 안전을 원안대로 의결하는 경우에는 ‘원안의결’로 한다.
2. 안전의 내용을 일부 수정 또는 보완하여 의결하는 경우에는 ‘수정의결’로 한다.
3. 안전의 내용을 일부 수정 또는 보완하는 것을 전제로 하여 의결하는 경우에는 ‘조건부 의결’로 한다. 이 경우 간사는 조건부 의결에 대한 이행여부를 위원회에서 제시한 기한 내에 위원장에게 보고하여야 한다.

4. 안전을 심의한 결과 안전의 내용에 중대한 하자 등이 있어 의결을 할 수 없는 경우 ‘부결’로 한다.

제16조(현지조사) 위원장은 상정된 안전의 심사를 위하여 필요하다고 인정될 경우 위원회로 하여금 현지조사를 실시하게 할 수 있다.

제17조(수당 및 여비) ① 위원회에 출석 또는 서면심사에 참여하거나, 현지조사에 참여한 위원에게는 「충청북도 각종 위원회 구성 및 운영 등에 관한 조례」에 따라 수당과 여비를 지급할 수 있다.

② 위원이 아닌 일반인이 안전 심사와 관련하여 위원회에 출석하였거나, 현지조사에 참여하였을 경우 여비를 지급할 수 있다.

제18조(운영세칙) 이 조례에서 정한 것 외에 위원회 운영에 필요한 사항은 위원회에서 정한다.

#### 부 칙

이 조례는 공포한 날부터 시행한다.

□ 공포 자치법규 주요내용

<p>제·개정이유</p>	<p>○ 「산림자원의 조성 및 관리에 관한 법률」 제20조의2제1항, 제4항에 따라 충청북도에 “도시림 등의 조성·관리 심의 위원회” 구성·운영하고 같은 법이 올해 6월 시행됨에 따라 위원회 설치 의무사항 반영</p>
<p>주요내용</p>	<p>○ 도시림 등 조성·관리 심의위원회 목적(제1조)                  ○ 도시림 등 조성·관리 심의위원회 기능(제5조)                  - 도시림 등 조성·관리·기능 증진 등에 관한 사항 심의                  ○ 도시림 등 조성·관리 심의위원회 구성(제6조)                  - 공무원, 도시림 등의 조성·관리 전문가, 주민대표, 시민단체 추천자 등으로 구성                  ○ 도시림 등 조성·관리 심의위원회 회의(제11조)</p>
<p>의회 의결일</p>	<p>2017년 11월 29일</p>

충청북도내수면연구소 시험·조사 및 분석에 관한 조례 일부개정조례를 이에 공포한다.

2017년 12월 15일

충청북도지사

충청북도조례 제4106호

**충청북도내수면연구소 시험·조사 및 분석에 관한 조례 일부개정조례**

충청북도내수면연구소 시험·조사 및 분석에 관한 조례 일부를 다음과 같이 개정한다.

제명 “충청북도내수면연구소 시험·조사 및 분석에 관한 조례”를 “충청북도내수면산업연구소 시험·조사 및 분석에 관한 조례”로 한다.

제1조 중 “충청북도내수면연구소”를 “충청북도내수면산업연구소”로 한다.

제3조제1항 중 “충청북도내수면연구소”를 “충청북도내수면산업연구소”로 한다.

별지 제1호서식부터 별지 제4호서식까지를 각각 별지와 같이 한다.

**부 칙**

이 조례는 공포한 날부터 시행한다.



[별지 제2호서식]

**시험·조사 및 분석의뢰 접수증(제3조제3항 관련)**

접수번호_____	
건 명	
민 원 인	
접 수 일	년 월 일
수 수 료	원정
처 리 기 간	<p>년 월 일</p> <p>시험·조사 및 분석 상 사정에 따라 기일이 경과되는 경우에는 서면으로 통지하여 드립니다.</p>
<p>년 월 일</p> <p><b>충청북도내수면산업연구소장</b></p>	

[별지 제3호서식]

**시험·조사 및 분석 성적서(제5조제1항 관련)**

성적서 교부 번호 :

시험·조사 및 분석 종목명 :

의뢰인 주소 :

성명 :

상호 :

충청북도 내수면산업연구소 시험·조사 및 분석에 관한 조례 제5조 제1항에 따라 아래와 같이 시험·조사 및 분석 성적서를 교부합니다.

1. 검체내용

시험 등의 종목 (검 체 명)		의뢰목적		접 수 일 접수번호	
채 취 장 소					

2. 시험결과

년 월 일

**충청북도내수면산업연구소장**

이 성적은 제시된 검사물에 한하며 의뢰 목적 이외의 광고·선전 등에 이용할 수 없으며 용기와 포장 등에도 표시할 수 없습니다.

[별지 제4호서식]

**시험·조사 및 분석 성적서 사본 발급 의뢰서(제5조제3항 관련)**

주 소		상 호 명	
성 명		원본발급 번 호	
시험 등의 종목			
매 수			

상기와 같이 시험·조사 및 분석 성적서의 사본 발급을 의뢰합니다.

년 월 일

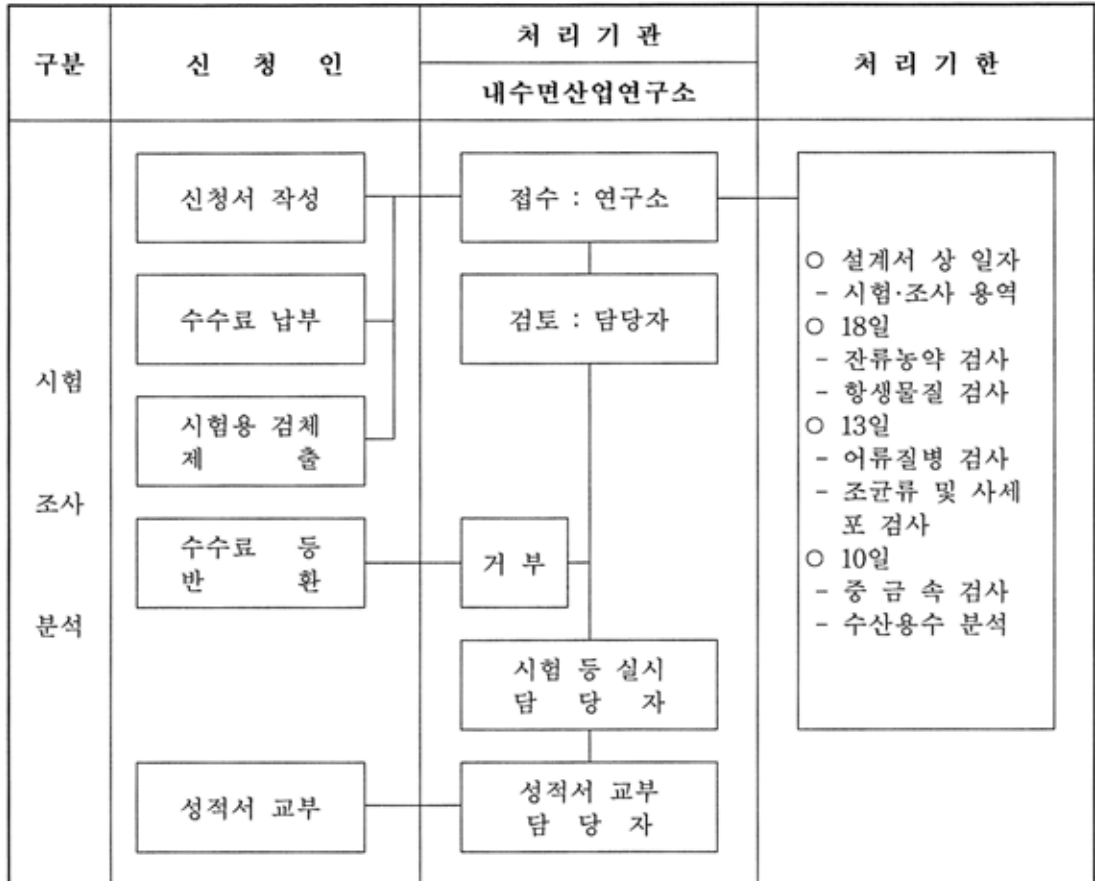
의뢰인 주 소

성 명 (서명또는인)

충청북도내수면산업연구소장 귀하



업무처리 흐름도



### □ 공포 자치법규 주요내용

제개정이유	○ 충청북도 행정기구 설치조례에 따른 기관 명칭 변경
주요내용	○ 행정기관 명칭개정(제1조, 제3조) - “충청북도내수면연구소” → “충청북도내수면산업연구소”
의회 의결일	2017년 11월 29일

충청북도 중소기업육성기금 설치 및 운용조례 일부개정조례를 이에 공포한다.

2017년 12월 15일  
충청북도지사

충청북도조례 제4107호

### 충청북도 중소기업육성기금 설치 및 운용 조례 일부개정조례

충청북도 중소기업육성기금 설치 및 운용 조례 일부를 다음과 같이 개정한다.

제1조 중 “「지역균형개발 및 지방중소기업 육성에 관한 법률」 제43조”를 “「중소기업진흥에 관한 법률」 제62조의 17”로 한다.

제2조제2호 중 “「지역균형개발 및 지방중소기업 육성에 관한 법률」 제40조 및 제42조”를 “「중소기업진흥에 관한 법률」 제62조의15 및 제62조의16”으로 한다.

제2조제9호를 다음과 같이 한다.

9. “충청북도기업진흥원(이하 “기업진흥원”라 한다)”이란 「중소기업진흥에 관한 법률」 제62조의22와 같은 법 시행령 제54조의29 및 「충청북도기업진흥원 조례」에 따라 설립한 재단법인을 말한다.

제2조제15호 중 “「여신전문금융업법」 제41조제3항”을 “「여신전문금융업법」 제2조제14의5호”로 한다.

#### 부 칙

이 조례는 공포한 날부터 시행한다.

□ 공포 자치법규 주요내용

제·개정이유	<ul style="list-style-type: none"> <li>○ 「지역균형개발 및 지방중소기업 육성에 관한 법률」 2016. 9월 폐지, 지방중소기업의 육성·지원에 관한 사항을 「중소기업 진흥에 관한 법률」로 이관함에 따라 조례의 근거 법령을 변경</li> <li>○ 「여신전문금융업법」 개정으로 조문 변경</li> </ul>
주요내용	<ul style="list-style-type: none"> <li>○ 「지역균형개발 및 지방중소기업 육성에 관한 법률」을 「중소기업 진흥에 관한 법률」로 개정(제1조 ~ 제2조)</li> <li>○ 「여신전문금융업법」의 조문 번호 변경(제2조)</li> </ul>
의회 의결일	2017년 11월 29일

충청북도 환경기본조례 일부개정조례를 이에 공포한다.

2017년 12월 15일

충청북도지사

충청북도조례 제4108호

### 충청북도 환경기본조례 일부개정조례

충청북도 환경기본조례 일부를 다음과 같이 개정한다.

제1조 중 “충청북도(이하 “도”라 한다)”를 “충청북도”로, “도 및”을 “충청북도 및”으로, “도민의”를 “충청북도민의”로 한다.

제2조제1항 중 “도의”를 “충청북도(이하 “도”라 한다)의”로, “도민”을 “충청북도민(이하 “도민”이라 한다)”으로 하고, 같은 조 제3항 중 “모든시책”을 “모든 시책”으로 한다.

제3조제2호 중 “모든생물”을 “모든 생물”로 하고, 같은 조 제3호 중 “소음·진동·악취등”을 “소음·진동·악취 등”으로 하며, 같은 조 제4호 중 “소음·진동·악취등”을 “소음·진동, 악취, 일조 방해, 인공조명에 의한 빛공해 등”으로 한다.

제4조제1항 각 호 외의 부분 중 “각호”를 “각 호”로 하고, 같은 항 제4호 중 “보전등”을 “보전 등”으로 하며, 같은 항 제6호 중 “예방등”을 “예방 등”으로 하고, 같은 항 제9호를 제10호로 하며, 같은 항에 제9호를 다음과 같이 신설한다.

#### 9. 미세먼지 예방 및 저감지원에 관한 사항

제4조제1항제10호(중전의 제9호) 중 “기타”를 “그 밖에”로 하고, 같은 조 제3항 중 “따로 조례”를 “조례”로, “정”을 “따로 정”으로 한다.

제5조의 제목 “(시·군의 책무)”를 “(시·군 등의 책무)”로 한다.

제6조에 제5항을 다음과 같이 신설한다.

⑤ 사업자는 미세먼지 발생을 저감하기 위하여 사업장의 환경개선과 화석연료 사용량 감축 등 필요한 조치를 마련하도록 노력하여야 한다.

제7조제3항 각 호 외의 부분 중 “각호”를 “각 호”로 하고, 같은 항 제 1호 중 “계도하거나”를 “지도하거나”로 한다.

제11조의 제목 “(환경보전종합계획의 수립)”을 “(환경보전계획의 수립)”으로 하고, 같은 조 제1항 중 “환경보전종합계획”을 “환경보전계획”으로 하며, 같은 조 제2항 각 호 외의 부분 중 “제1항의 규정에 의한 환경보전종합계획에는 다음 각호”를 “제1항에 따른 환경보전계획에는 다음 각 호”로 하고, 같은 항 제5호 중 “환경보전”을 “미세먼지 예방 및 저감 지원계획 등 환경보전”으로 하며, 같은 조 제3항 중 “환경보전종합계획”을 “환경보전계획”으로 한다.

제12조제1항 중 “제10조제3항의 규정에 의하여”를 “제12조제3항에 따라”로 하고, 같은 조 제2항을 다음과 같이 한다.

② 제1항에 따른 지역환경기준은 조례로 따로 정한다.

제13조제1항 중 “제10조제3항의 규정에 의한”을 “제12조제3항에 따른”으로 하고, 같은 조 제2항을 다음과 같이 한다.

② 제1항에 따른 배출허용기준은 조례로 따로 정한다.

제14조제1항 중 “적정”을 “적절”로, “미치는 영향을 사전에”를 “주는 영향을 미리”로 하고, 같은 조 제2항 중 “제1항의 규정에 의한”을 “제 1 항에 따른”으로, “절차등”을 “절차 등”으로, “따로 조례”를 “조례로 따”로 한다.

제15조 중 “적정”을 “적절”로, “강구하여야”를 “마련하여야”로 한다.

제16조 중 “강구하여야”를 “마련하여야”로 한다.

제17조제1항 각 호 외의 부분 중 “각호”를 “각 호”로 하고, 같은 조 제 2항 중 “강구하여야”를 “마련하여야”로 하며, 같은 조 제3항 중 “따로 조례”를 “조례로 따”로 한다.

제18조제1항 중 “강구하여야”를 “마련하여야”로 하고, 같은 조 제2항 중 “도지사”를 “도”로, “의한 조치를 강구하여야”를 “따른 조치를 마련 하여야”로 한다.

제19조제1항 중 “강구하여야”를 “마련하여야”로 한다.

제21조 중 “강구하여야”를 “마련하여야”로 한다.

제25조제2항 중 “따라 조례”를 “조례로 따”로 한다.

제26조제2항 각 호 외의 부분 중 “각호”를 “각 호”로 하고, 같은 조 제 3항 중 “응하여야”를 “협조하여야”로 한다.

제27조의 제목 “(국가 및 타지방자치단체와의 협력)”을 “(국가 및 다른 지방자치단체와의 협력)”으로 한다.

## 부 칙

이 조례는 공포한 날부터 시행한다.



□ 공포 자치법규 주요내용

<p>제·개정이유</p>	<ul style="list-style-type: none"> <li>○ 미세먼지로 인한 도민의 건강을 보호하고 쾌적한 환경을 보전하기 위해 도와 사업장의 책무를 정하고, 환경보전계획 수립 시에 미세먼지 예방 및 저감에 관한 사항을 신설하여 실질적인 대책이 마련될 수 있도록 조례를 개정하고자 함</li> </ul>
<p>주요내용</p>	<ul style="list-style-type: none"> <li>○ 용어의 정의에 일조방해, 인공조명에 의한 빛 공해 추가(제3조)</li> <li>○ 도의 책무 중 미세먼지 예방 및 저감 지원에 관한 사항 신설(제4조)</li> <li>○ 사업자의 책무에 미세먼지 발생저감을 위한 사항 신설(제6조)</li> <li>○ 환경보전계획 수립시 미세먼지 예방 및 저감에 관한 사항 신설(제11조)</li> </ul>
<p>의회 의결일</p>	<p>2017년 11월 29일</p>

충청북도의회에서 의결된 충청북도교육청 장애인 평생교육시설 지원 조례를 이에 공포한다.

2017년 12월 15일  
충청북도교육감

충청북도조례 제4109호

### 충청북도교육청 장애인 평생교육시설 지원 조례

제1조(목적) 이 조례는 충청북도교육청의 장애인 평생교육시설 지원에 관한 사항을 규정하여 장애인 평생교육 진흥을 도모함을 목적으로 한다.

제2조(정의) 이 조례에서 사용하는 용어의 정의는 다음과 같다.

1. “장애인”이란 충청북도에 주소를 두고 거주하는 「장애인복지법」 제2조에 따른 장애인을 말한다.
2. “장애인 평생교육”이란 장애인을 대상으로 학교의 정규교육과정을 제외한 학력보완교육, 성인 문자해득교육, 직업능력 향상 교육, 인문교양교육, 문화 예술교육, 시민 참여교육 등을 포함하는 모든 형태의 조직적인 교육활동을 말한다.
3. “장애인 평생교육시설”이란 「평생교육법」 제20조의2 및 제31조 제1항에 따른 장애인의 평생교육의 기회를 확대하고 장애인의 평생교육활동을 장려·지원하기 위하여 설치하는 시설을 말한다.

제3조(지원) 충청북도교육감은 장애인 평생교육시설의 지원을 위하여 다음 각 호의 사업에 대하여 예산의 범위에서 지원할 수 있다.

1. 문자해득교육사업
2. 학력보완교육사업
3. 그 밖에 장애인 평생교육 진흥을 위하여 필요한 사업

제4조(지원조건) 장애인 평생교육시설이 제3조의 지원을 받기 위해서는 다음 각 호의 요건을 갖추어야 한다.

1. 3년 이상 연속적으로 장애인 평생교육 사업 운영
2. 의무교육을 수료하지 못한 장애인 평생교육 학생수 15명 이상
3. 그 밖에 충청북도교육감이 정하는 사항

제5조(지도·감독) 충청북도교육감은 제3조에 따라 보조금을 지원한 경우에는 「충청북도 교육비특별회계 지방보조금 관리 조례」에 따라 교부조건을 부여할 수 있고, 사업에 대한 지도·감독을 할 수 있다.

제6조(시행규칙) 이 조례의 시행에 필요한 사항은 규칙으로 정한다.

부칙

이 조례는 공포한 날부터 시행한다.

◇ 충청북도교육청 장애인 평생교육시설 지원 조례  
제정이유 및 주요내용

1. 제정이유

충북지역 장애인 평생교육시설에 대한 지원 근거 마련과 장애인 평생교육에 대한 종합적인 지원체계를 확립하여 장애인 평생교육을 활성화하고자 함

2. 주요내용

- 가. 조례에 사용된 용어 정의(안 제2조)
- 나. 장애인 평생교육 지원 사업(안 제4조)
- 다. 장애인 평생교육 지원 조건(안 제5조)
- 라. 장애인 평생교육 지원 사업에 대한 지도·감독(안 제6조)

충청북도의회에서 의결된 충청북도 학교 수업료 및 입학금에 관한 조례 일부개정조례를 이에 공포한다.

2017년 12월 15일  
충청북도교육감

충청북도조례 제4110호

**충청북도 학교 수업료 및 입학금에 관한 조례 일부개정조례**

충청북도 학교 수업료 및 입학금에 관한 조례 일부를 다음과 같이 개정한다.

제4조에 제5항을 다음과 같이 신설한다.

- ⑤ 제2조제4호에 해당하는 고등학교를 제외한 공립·사립고등학교 및 방송통신고등학교의 입학금을 면제한다.

부칙

이 조례는 공포한 날부터 시행한다.

◇ 충청북도 학교 수업료 및 입학금에 관한 조례  
일부개정조례 개정이유 및 주요내용

1. 개정이유

고등학교 입학금을 면제하여 학부모부담을 경감하고, 고등학교 무상교육을 조기에 실현하여 교육의 공공성을 강화하고자 함

2. 주요내용

공립·사립고등학교 및 방송통신고등학교의 입학금을 면제함(안 제4조)

**규 칙**

충청북도 지역개발기금 회계규칙 폐지규칙을 이에 공포한다.

2017년 12월 15일

충청북도지사

충청북도규칙 제2907호

**충청북도 지역개발기금 회계규칙 폐지규칙**

충청북도 지역개발기금 회계규칙을 폐지한다.

**부칙**

이 규칙은 공포한 날부터 시행한다.

### □ 공포 자치법규 주요내용

폐 지 이 유	○ 지방자치단체 기금관리기본법 개정('15.7.24.)으로 '17.1.1.부터 지역개발기금이 공기업특별회계에서 기금으로 전환됨에 따라 충청북도 재무회계규칙을 적용받는 바 기존 공기업특별회계의 관련 규칙을 폐지하고자 함.
주 요 내 용	○ 충청북도 지역개발기금 회계규칙 폐지
의회 의결일	-



충청북도 소방정 운영관리규칙 일부개정규칙을 이에 공포한다.

2017년 12월 15일

충청북도지사

충청북도규칙 제2908호

### 충청북도 소방정 운영관리규칙 일부개정규칙

충청북도 소방정 운영관리규칙 일부를 다음과 같이 개정한다.

제11조, 제12조 및 제13조 단서 중 “소방서장”을 각각 “광역119특수구조단장”으로 한다.

제14조제2항제2호 중 “운영관리 담당부서의 담당·과장”을 “광역119특수구조단장”으로 한다.

제15조제2항 본문 중 “소방서장”을 “광역119특수구조단장”으로 한다.

제17조제2항제2호 중 “소방서”를 “광역119특수구조단”으로 한다.

제20조제1항, 제22조, 제23조, 제25조, 제27조 및 제28조제7호 중 “소방서장”을 각각 “광역119특수구조단장”으로 한다.

## 부 칙

이 규칙은 공포한 날부터 시행한다.

### □ 공포 자치법규 주요내용

제·개정이유	○ 충청북도 행정기구 설치조례 개정 에 따라 실정에 맞게 일부개정
주요내용	○ “소방서장” 을 “광역119특수구조단장” 으로 변경
의회 의결일	-

**훈 령**

**충청북도의회훈령 제70호**

**충청북도의회 위원회 전문가 활용에 관한 규정 일부개정규정안**

충청북도의회 위원회 전문가 활용에 관한 규정 일부를 다음과 같이 개정한다.

제2조제1항을 다음과 같이 한다.

- ① 위원회는 안전을 심사함에 있어 고도의 전문지식과 경험을 소유하고 있는 사람의 심사자문·지원이 필요하거나 위원회의 활동 및 주요시책에 대한 연구·자료수집 등이 필요한 때에는 전문가를 자문위원으로 활용할 수 있다.

제2조제2항을 다음과 같이 한다.

- ② 위원회가 제1항의 규정에 따라 자문위원을 활용하고자 할 때에는 위원회의 의결로 별지 제1호 서식에 따른 자문위원 위촉 요청서를 의장에게 제출하여야 한다.

제2조제3항을 다음과 같이 한다.

- ③ 의장은 위원회의 요청 등으로 자문위원을 위촉할 수 있다. 다만, 예산사정 등을 감안하여 자문위원의 위촉인원 또는 기간을 조정할 수 있다.

제3조 중 “위원회가 자문위원으로 위촉할 전문가는”을 “자문위원은”으로 하고, “「안전행정부 예규 제49호」”를 「지방공무원 인사분야 통합 지침」(행정안전부 예규)”로 한다.

제6조제2항 중 “별도의 수당을 지급할 수 있다”를 “제1항의 규정에 따른 수당을 별도로 지급할 수 있다”로 한다.

제7조제3항을 삭제한다.

부칙

이 규정은 발령한 날부터 시행한다.

## 신 · 구조문 대비표

현 행	개 정 안
<p>제2조(자문위원의 위촉) ① <u>위원회는 특수 분야의 안전을 심사함에 있어 그 내용의 특수성으로 인하여 고도의 전문지식과 경험을 소유하고 있는 사람의 심사자문·지원이 필요하거나 또는 위원회의 활동 및 주요시책에 대한 연구·자료수집 등이 필요한 때에는 위원회의 의결로 전문가를 자문위원으로 위촉할 수 있다.</u></p> <p>② <u>위원회가 제1항의 규정에 따라 자문위원을 위촉하고자 할 때에는 별지 제1호 서식에 의한 위촉요청서를 작성하여 의장에게 요청하여야 한다.</u></p> <p>③ <u>의장은 예산사정 등을 감안하여 자문위원의 위촉인원 또는 기간을 조정 할 수 있다.</u></p>	<p>제2조(자문위원의 위촉) ① <u>위원회는 안전을 심사함에 있어 고도의 전문지식과 경험을 소유하고 있는 사람의 심사자문·지원이 필요하거나 위원회의 활동 및 주요시책에 대한 연구·자료수집 등이 필요한 때에는 전문가를 자문위원으로 활용할 수 있다.</u></p> <p>② ----- -----<u>활용하고자 할 때에는 위원회의 의결로 별지 제1호 서식에 따른 자문위원 위촉 요청서를 의장에게 제출하여야 한다.</u></p> <p>③ <u>의장은 위원회의 요청이 있는 경우 전문가를 자문위원으로 위촉할 수 있다. 다만, 예산사정 등을 감안하여 자문위원의 위촉인원 또는 기간을 조정 할 수 있다.</u></p>

<p>제3조(자격기준) <u>위원회가 자문위원으로 위촉할 전문가는 해당 위원회 활동과 직접 관련된 분야에 전문적 지식과 경력을 가진 사람으로서 「안전행정부 예규 제49호」 일반임기제공무원의 경력경쟁임용 등 응시조건 “5급” 이상의 자격기준에 상응하는 사람이어야 한다.</u></p>	<p>제3조(자격기준) <u>자문위원은-----</u> ----- ----- ----- ----- 「지방공무원 인사분야 통합지침」 (행정안전부예규)----- ----- ----- -----.</p>
<p>제6조(수당의 지급) ① (생략)</p> <p>② <u>의장은 자문위원이 의회에서 지정하는 과제에 대한 연구·자료 수집이나 현지 활동 등 특별한 직무를 수행할 때에는 예산의 범위 안에서 별도의 수당을 지급할 수 있다.</u></p>	<p>제6조(수당의 지급) ①(현행과 같음)</p> <p>②----- ----- ----- ----- ----- ----- 제1항의 규정에 따른 수당을 별도로 지급할 수 있다.</p>
<p>③ <u>제1항 및 제2항의 수당지급에 관한 기준액에 대하여는 의장이 이를 정한다.</u></p>	<p>(삭제)</p>

관계 법령

충청북도의회 위원회 전문가 활용에 관한 규정

제1조(목적) 이 규정은 「충청북도의회 교섭단체 및 위원회 구성과 운영에 관한 조례」 제13조의2의에 따라 위원회의 안전심사 및 활동을 자문·지원하기 위하여 위촉하는 자문위원에 대한 직무내용 및 수당지급기준 등 기타 필요한 사항을 규정함을 목적으로 한다.

제2조(자문위원의 위촉) ① 위원회는 특수 분야의 안전을 심사함에 있어 그 내용의 특수성으로 인하여 고도의 전문지식과 경험을 소유하고 있는 사람의 심사자문·지원이 필요하거나 또는 위원회의 활동 및 주요시책에 대한 연구·자료수집 등이 필요한 때에는 위원회의 의결로 전문가를 자문위원으로 위촉할 수 있다.

② 위원회가 제1항의 규정에 따라 자문위원을 위촉하고자 할 때에는 별지 제1호 서식에 의한 위촉요청서를 작성하여 의장에게 요청하여야 한다.

③ 의장은 예산사정 등을 감안하여 자문위원의 위촉인원 또는 기간을 조정할 수 있다.

④ 자문위원의 위촉기간은 2년 이내로 한다. 다만, 위원장은 위촉기간의 연장이 필요한 경우 2년의 범위 안에서 위원회의 동의를 얻어 별지 제2호 서식에 따라 의장에게 요청할 수 있다.

제3조(자격기준)위원회가 자문위원으로 위촉할 전문가는 해당 위원회 활동과 직접 관련된 분야에 전문적 지식과 경력을 가진 사람으로서 「안전행정부 예규 제49호」 일반임기제공무원의 경력경쟁임용 등 응시조건 “5급” 이상의 자격기준에 상응하는 사람이어야 한다.

제4조(자문위원의 직무) ① 자문위원은 위촉기간 중 다음 각 호의 업무를 수행한다.

1. 특수분야·전문지식을 요하는 안전에 대한 심사 및 현장 활동
2. 도 의회 및 위원회 활동과 관련한 자문·지원
3. 의회에서 지정하는 과제에 대한 연구 활동 및 자료수집
4. 그 밖에 의회운영 및 의정활동과 관련한 지식·정보교환 등

② 자문위원은 수입 받은 직무에 대하여 위원회의 요구가 있을 경우 별지 제3호의 서식에 따른 보고서를 제출하여야 한다.

③ 자문위원은 해당 직무와 관련하여 위원 및 전문위원이 요구한 사항에 대하여 응하여야 하며 필요한 경우 의견을 제출할 수 있다.

제5조(회의) ① 자문위원의 회의는 전체회의와 위원회별 회의로 구분한다.

② 전체회의는 의장이 필요하다고 인정하거나 위원장 2명 이상의 요구가 있을 경우 의장이 소집하고 회의를 주재한다.

③ 위원회별 회의는 위원장이 필요하다고 인정하거나 소속 위원회 위원 과반수의 요구가 있을 때 위원장이 소집하고 회의결과를 의장에게 보고 하여야 한다.

제6조(수당의 지급) ① 자문위원에 대한 수당은 회의참석이나 위원회 활동 및 직무내용에 따라 보고서를 제출 받은 후 지급하되 지급금액은 성과 급적 연봉제 적용대상 공무원의 연봉한계액표 중 임기제공무원 “5급” 하한액과 그 50% 상당액을 합산한 금액의 상한액을 365일 기준으로 일할 계산한 금액으로 한다.

② 의장은 자문위원이 의회에서 지정하는 과제에 대한 연구·자료수집이나 현지 활동 등 특별한 직무를 수행할 때에는 예산의 범위 안에서 별도의 수당을 지급할 수 있다.



③ 제1항 및 제2항의 수당지급에 관한 기준액에 대하여는 의장이 이를 정한다.

제7조(위촉의 해지) 위원장은 자문위원이 다음 각 호의 어느 하나에 해당하는 사유가 있을 때에는 위촉기간중이라도 의장에게 위촉의 해지를 요청하여야 한다.

1. 위촉된 업무를 태만히 하거나 그 업무 수행능력이 부족하다고 인정되는 경우
2. 신체·정신이상 등으로 위촉기간 내에 직무수행이 곤란하다고 인정되는 경우
3. 「지방공무원법」 제31조의 결격사유에 해당하거나 형사사건으로 기소된 경우. 다만, 약식명령이 청구된 경우를 제외한다.
4. 자문위원이 자진 사임하거나 위촉의 필요성이 소멸된 때

고 시
-----

충청북도고시 제2017 - 369호

### 영동 산업단지 지정(개발계획) 및 실시계획 변경 승인 고시

충청북도 고시 제2009-131호(2009. 5. 1)로 지정(개발계획) 변경 및 실시계획 승인 고시하고, 충청북도 고시 제2016-201호(2016. 8.12) 로 지정(개발계획) 변경 승인 고시된 영동산업단지에 대하여 「산업입지 및 개발에 관한 법률」 제7조 및 제18조와 「산업단지 인·허가 절차 간소화를 위한 특별법」 제15조에 따라 지정(개발계획) 및 실시계획을 변경 승인 및 고시하고, 「토지이용규제기본법」 제8조 규정에 따라 지형도면을 다음과 같이 고시합니다.

2017년 12월 15일  
충청북도지사

#### ■ 지정(개발계획) 변경

##### 1. 산업단지의 명칭(변경없음)

가. 명 칭 : 영동산업단지

##### 2. 산업단지의 지정목적(변경없음)

영동군의 지역경제 실태를 감안하고 최근 사회적·제도적인 여건의 조성으로 인해 산업단지 입지여건이 크게 개선됨에 따라 주변지역과 연계하여 충청북도 남부지역에 지역균형발전을 위한 신산업지대를 구축함으로써, 지역경제 활성화 및 영동군의 성장을 위한 기반을 구축하는데 목적이 있음

##### 3. 산업단지의 위치 및 면적(변경없음)

가. 위 치 : 충청북도 영동군 용산면 한곡리 산15번지 일원  
나. 면 적 : 998,107㎡

##### 4. 산업단지의 개발기간(변경) 및 시행방법(변경없음)

가. 산업단지의 개발기간  
- 당초 : 2007년 ~ 2017년 12월  
- 변경 : 2007년 ~ 2018년 06월  
나. 산업단지의 개발방법 : 공영개발

**5. 주요 유치업종 및 업종배치계획(변경없음)**

가. 주요 유치업종

10. 식료품
22. 고무 및 플라스틱
25. 금속가공제품 제조업
70. 연구개발업

나. 유치업종배치계획

한국표준산업분류			면 적(m <sup>2</sup> )	구성비(%)	비고
대분류	중분류	업종명			
산업시설용지 합계			518,454	100.0	
C	10	식료품	109,415	21.1	
	22	고무 및 플라스틱	108,549	20.9	
	25	금속가공제품	194,597	37.5	
M	70	연구개발업	105,893	20.4	

**6. 산업단지개발사업의 시행자(변경없음)**

가. 사업시행자의 주소 : 충청북도 영동군 영동읍 동정로 1

나. 사업시행자의 성명 : 영동군수

**7. 사업시행지역의 토지이용현황(변경없음)**

구 분	계	전	답	임야	대지	기타
면적(m <sup>2</sup> )	998,107	136,520	97,473	737,835	-	26,279
비 율(%)	100.0	13.7	9.8	73.9	-	2.6

## 8. 토지이용계획(변경없음)

구분	면적(m <sup>2</sup> )	구성비(%)	비고
합계	998,107	100.0	
소계	624,877	62.6	
산업시설용지	518,454	51.9	
물류시설용지	93,528	9.4	
지원시설용지	12,895	1.3	
소계	373,230	37.4	
도로	100,364	10.0	
주차장	6,505	0.7	
공원	89,525	9.0	
녹지	148,509	14.9	
폐수처리시설	11,189	1.1	
저류지	10,912	1.1	
배수지	3,272	0.3	
변전소	2,554	0.3	
중계펌프시설	400	0.04	

## 9. 주요기반시설계획(변경없음)

## 가. 교통시설

## 1) 도로계획 총괄

류별	합계			1류			2류			3류		
	노선수	연장(m)	면적(m <sup>2</sup> )	노선수	연장(m)	면적(m <sup>2</sup> )	노선수	연장(m)	면적(m <sup>2</sup> )	노선수	연장(m)	면적(m <sup>2</sup> )
계	14	6,991	100,364	5	2,918	39,411	2	1,678	30,808	7	2,395	30,145
대로	-	-	-	-	-	-	-	-	-	-	-	-
중로	9	4,925	79,893	1	976	19,696	2	1,678	30,808	6	2,271	29,389
소로	5	2,066	20,471	4	1,942	19,715	-	-	-	1	124	756

2) 단지내 도로계획

구분	규모				기능	연장 (m)	기점	종점	사용 형태	주요 경과지	최초 결정일	비고
	등급	류별	번호	폭원 (m)								
기정	중로	1	3	20	보조간선도로	976	남측구역계	북측구역계	일반도로			
기정	중로	2	1	18	집산도로	673	중로1-3호선	중로1-3호선	일반도로			
기정	중로	2	2	18	집산도로	1,005	중로1-3호선	중로1-3호선	일반도로			
기정	중로	3	1	12	국지도로	933	중로3-2호선	중로2-1호선	일반도로			
기정	중로	3	2	12	국지도로	110	중로2-1호선	중로3-1호선	일반도로			
기정	중로	3	3	12	국지도로	263	중로2-2호선	소로1-3호선	일반도로			
기정	중로	3	4	12	국지도로	77	중로2-2호선	소로1-3호선	일반도로			
기정	중로	3	5	12	국지도로	268	중로2-2호선	소로1-3호선	일반도로			
기정	중로	3	6	12	보조간선도로	620	중로1-1호선	남측구역계	일반도로			
기정	소로	1	1	10	국지도로	232	중로3-1호선	중로1-3호선	일반도로			
기정	소로	1	2	10	국지도로	144	소로1-1호선	소로1-1호선	일반도로			
기정	소로	1	3	10	국지도로	1,421	중로1-3호선	중로3-6호선	일반도로			
기정	소로	3	1	6	국지도로	124	소로1-3호선	배수지	일반도로			
기정	소로	1	4	10	국지도로	145	중로2-1호선	북측구역계	일반도로			

3) 단지의 도로계획

구분	규모				기능	연장 (m)	기점	종점	사용 형태	주요 경과지	최초 결정일	비고
	등급	류별	번호	폭원 (m)								
기정	대로	1	1	35	보조간선	200	영동IC앞 상용교차로	영동IC앞 상용삼거리	일반도로			
기정	중로	1	1	20	보조간선	2,300	영동IC앞 상용삼거리	국도19호선 매남교차로	일반도로			
기정	중로	1	2	24	보조간선	880	국도19호선 매남교차로	남측지구계 (중로3-6호선)	일반도로			

4) 주차장계획

구분	도표면 번호	시설명	위치	면적(m <sup>2</sup> )			최초 결정일	비고
				기정	변경	변경후		
기정	1	노외주차장	용산면 매금리 254전 일원	6,505	-	6,505		

나. 공간시설

1) 공원계획

구 분	도 표시번호	공원명	시설의 세 분	위 치	면적(m <sup>2</sup> )	최 결정일	비 고
소계	-	4개소	-	-	89,525		
기정	1	1호공원	근린공원	용산면 미전리 산50임	73,571		
기정	2	2호공원	소공원	용산면 매금리 254-1전	1,553		
기정	3	3호공원	근린공원	용산면 미전리 산51-3임	12,601		
기정	4	4호공원	소공원	왕암동 447-2전 일원	1,800		

2) 녹지계획

구 분	도 표시번호	시설명	시설의 세 분	위 치	면적(m <sup>2</sup> )	최 결정일	비 고
소계	-	8개소	-	-	148,509		
기정	1	녹지	완충녹지	용산면 법화리 산32-3	2,328		
기정	2	녹지	완충녹지	용산면 미전리 산48	15,598		
기정	3	녹지	완충녹지	용산면 미전리 464	1,304		
기정	4	녹지	완충녹지	용산면 미전리 산44	1,205		
기정	5	녹지	완충녹지	용산면 매금리 240	8,173		
기정	6	녹지	완충녹지	용산면 한곡리 25-4	8,492		
기정	7	녹지	완충녹지	용산면 한곡리 17-1	101,737		
기정	8	녹지	완충녹지	용산면 한곡리 17-1	9,672		

다. 방재시설

1) 우수지계획

구 분	도 표시번호	시설명	시설의 세 분	위 치	면적(m <sup>2</sup> )	최 결정일	비 고
합계	-	-	2개소	-	10,912		
기정	1	1호우수지	저류시설	용산면 미전리 463 일원	5,952		
기정	2	2호우수지	저류시설	용산면 한곡리 73-2 일원	4,960		

라. 환경기초시설

1) 수질오염방지시설계획

구분	도 표시번호	시설명	시설의 세 분	위 치	면적(m <sup>2</sup> )			최 결정일	비 고
					기정	변경	변경후		
기정	1	수질오염 방지시설	폐수종말 처리시설	용산면 매금리 산79-1 일원	11,189	-	11,189		

2) 하수도계획

구분	도 표시번호	시설명	시설의 세분	위 치	면적(m <sup>2</sup> )			최 초 결정일	비 고
					기정	변경	변경후		
기정	1	하수도	중계펌프장	용산면 매금리 산17-1 일원	400	-	400		

마. 용수공급계획

1) 공업용수량

구 분	면적(m <sup>2</sup> )	공업용수원단위 (m <sup>3</sup> /천m <sup>2</sup> )	공업용수량 (m <sup>3</sup> /일)	비 고
합 계	540,855	-	4,045	
생산 시설	식료품	109,415	11.13	1,218
	고무 및 플라스틱	108,549	4.64	504
	금속가공제품	194,597	6.47	1,259
	연구 및 개발	105,893	10.05	1,064

2) 생활용수량

구분	계획인구(인)	원단위 (m <sup>3</sup> /인·일)	생활용수량 (m <sup>3</sup> /일)	비고
합계	3,996	-	320	
산업시설용지	2,947	80	235	
물류시설용지	582		47	
지원시설용지	467		37	

3) 계획급수량

구분	부지면적 (m <sup>2</sup> )	공업용수 (m <sup>3</sup> /일)	생활용수 (m <sup>3</sup> /일)	소화용수 (m <sup>3</sup> /hr)	총용수량 (m <sup>3</sup> /일)	비 고
계획 급수량	998,107	4,045	320	60	4,425	

4) 용수공급계통

구 분	용수원	배수지	비고
생활용수	용산배수지	통합배수지	지방상수도
공업용수·소화용수	초강천 취수·정수장	통합배수지	지방상수도

5) 지구내 수도공급설비

구분	도 표시번호	시설명	시설의 세 분	위 치	면적(㎡)	비고
기정	1	수도공급설비	배수시설	용산면 미전리 산50임	3,272	통합배수지 (생활,공업)

바. 전기공급설비계획

구분	도 표시번호	시설명	시설의 세 분	위 치	면적(㎡)	최 초 정 일	비 고
기정	1	전기공급시설	변전소	용산면 미전리 산46-1 일원	2,554		

사. 통신공급계획

구분	통신수요량(회선)				공급원	비고
	합계	산업·물류시설	지원시설	여유분		
수요량	907	379	387	120	KT(영동지점)	

10. 재원조달계획(변경없음)

가. 총 공사비

구분	사업비(백만원)	구성비 (%)	비고
합계	90,603	100.0	
공사비	70,982	78.4	부지조성, 진입도로, 용수공급, 폐수처리장
조사설계비	3,726	4.1	개발계획, 기본·실시설계, 영향평가, 문화재시굴,감리비
보상비	14,977	16.5	토지 및 지장물보상비
부대비	918	1.0	매입부대경비, 공사부대경비, 금융비용 등

나. 연차별 재원조달계획

구분	합계	국비	군비	민자	비고
금액(백만원)	90,603	31,700	58,903	-	
구성비(%)	100.0	35.0	65.0	-	



11. 수용·사용할 토지·건축물 그 밖의 물건이나 권리 세목(변경없음)

※ 충청북도 고시 제2009-131호 참조

12. 기타 대통령이 정하는 사항(변경없음)

13. 산업단지의 개발을 위한 주요시설지원계획(변경없음)

가. 용수공급시설

시 설 명	사업내용	비 고
상수도공급시설	· 생활용수 : D100, L=5.9km · 공업용수 : D250, L=8.4km	생활용수 : 용산배수지(확장) 공업용수 : 초강천 취수·정수

나. 하수처리시설

시 설 명	사업내용	비 고
폐수종말처리시설	· 2,221m <sup>3</sup> /일	

다. 지구외 진입도로

시 설 명	사업내용	비 고
진입도로	· B=35m , L= 0.2km · B=20m , L= 2.3km · B=24m , L= 0.9km	영동IC ~ 산업단지 (국도19호선, 구촌~시금간도로)

14. 관계도서는 영동군청(경제과)에 비치하고 이해관계인 및 일반인에게 보입니다.

## ■ 실시(개발계획) 변경

### 1. 산업단지의 명칭(변경없음)

가. 명 칭 : 영동산업단지

### 2. 산업단지개발사업의 시행자(변경없음)

가. 사업시행자의 주소 : 충청북도 영동군 영동읍 동정로 1

나. 사업시행자의 성명 : 영동군수

### 3. 산업단지의 지정목적(변경없음)

영동군의 지역경제 실태를 감안하고 최근 사회적·제도적인 여건의 조성으로 인해 산업단지 입지여건이 크게 개선됨에 따라 주변지역과 연계하여 충청북도 남부지역에 지역균형발전을 위한 신산업지대를 구축함으로써, 지역경제 활성화 및 영동군의 성장을 위한 기반을 구축하는데 목적이 있음

### 4. 산업단지의 위치 및 면적(변경없음)

가. 위 치 : 충청북도 영동군 용산면 한곡리 산15번지 일원

나. 면 적 : 998,107㎡

### 5. 산업단지의 개발기간(변경) 및 시행방법(변경없음)

가. 산업단지의 개발기간

- 당초 : 2007년 ~ 2017년 12월

- 변경 : 2007년 ~ 2018년 06월

나. 산업단지의 개발방법 : 공영개발

다. 변경사유

- 영동산업단지 조성 공사 지연으로 인한 개발기간 연장

### 6. 산업입지 및 개발에 관한 법률 규정에 의한 이해관계인에 대한 서류의 공시송달방법(변경없음)

### 7. 수용할 토지 등의 소재지, 지번 및 지목, 면적, 소유권 및 소유권외의 권리의 명세와 그 소유자 및 권리자의 성명, 주소(변경없음)

### 8. 국토의 계획 및 이용에 관한 법률에 의한 군관리계획에 관한사항(변경없음)

9. 관계도서는 영동군청(경제과)에 비치하고 이해관계인 및 일반인에게 보입니다.

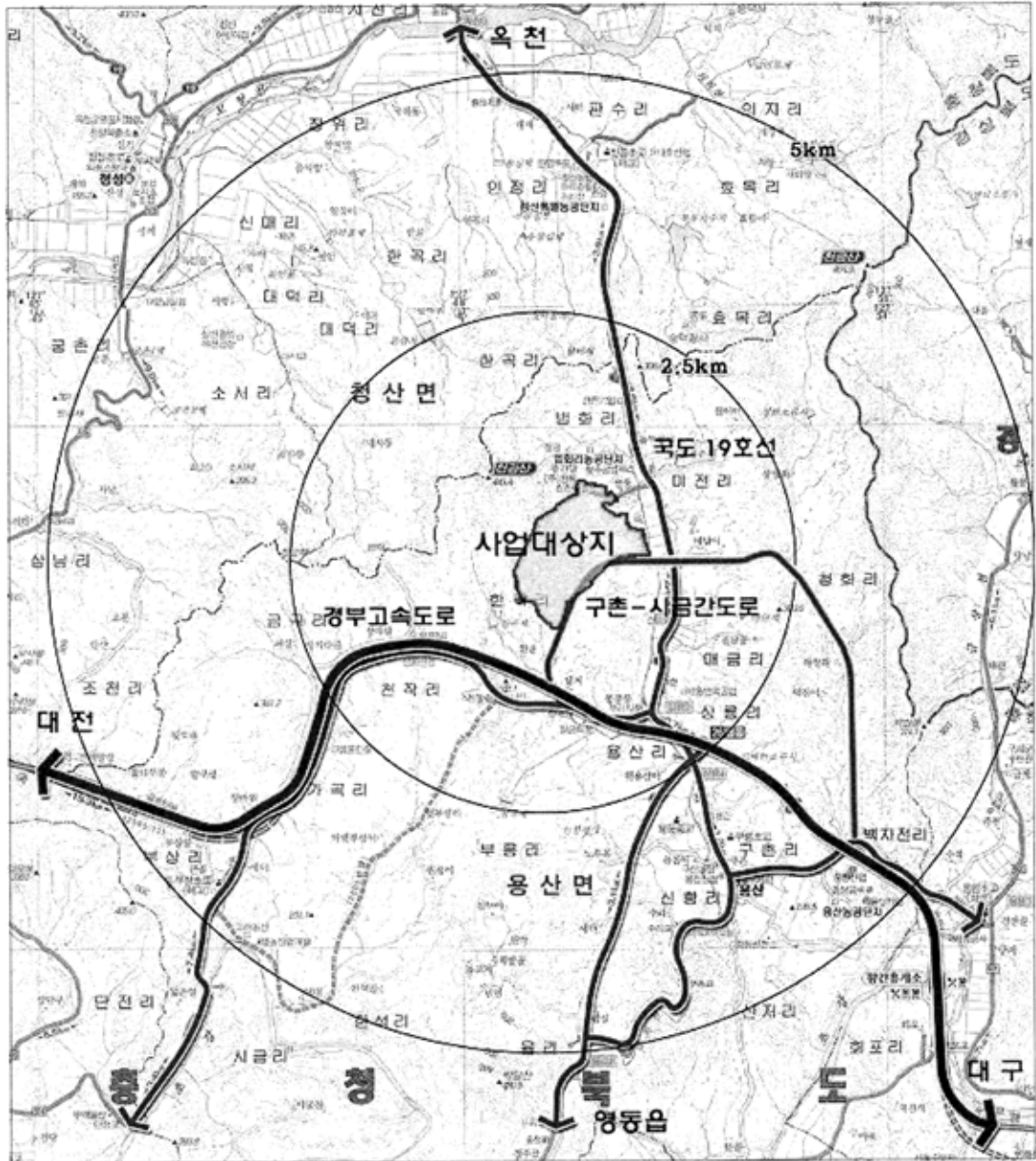
10. 토지이용규제기본법 제8조 및 시행령 제7조에 의한 지형도면고시 등은 토지이용정보규제시스템에서 열람 가능

■ 군관리계획 (변경없음)

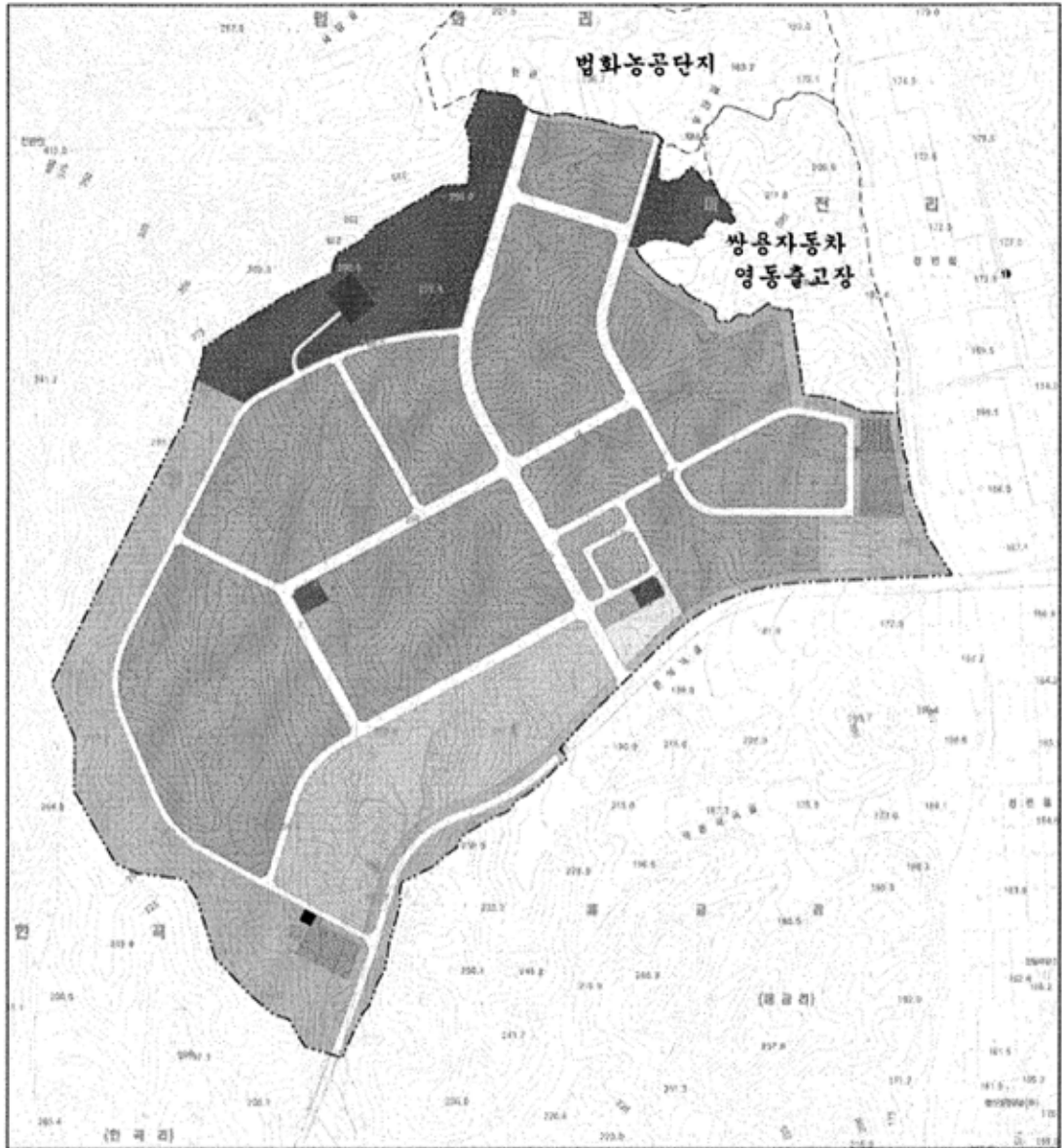
■ 공원조성계획 결정 (변경없음)

※ 고시문 게재내용 이외의 사항은 충청북도 고시 제2016-201호(2016. 8. 12)와 동일함

■ 위 치 도(변경없음)



■ 토지이용계획도(변경없음)



영동일반산업단지 조성사업  
토지이용계획도

산림지불용지	녹지	택지지	국경
문화지불용지	도로	해수욕장지	
차량지불용지	주차장	방재보전지	
강원	변전소	차량지	



## 충청북도고시 제2017-372호

## 제천 제3산업단지 개발계획 변경 및 실시계획 승인 고시

「산업단지 인·허가 절차 간소화를 위한 특별법」 제15조 및 「산업입지 및 개발에 관한 법률」 제7조, 제7조의4, 제18조 및 제19조의2 규정에 따라 산업단지 개발계획 변경 및 실시계획을 승인 고시하고, 「토지이용규제기본법」 제8조 및 같은 법 시행령 제7조 규정에 따라 지형도면을 다음과 같이 고시합니다.

2017년 12월 15일  
충청북도지사

## □ 산업단지계획(개발계획변경 및 실시계획)

## 1. 산업단지의 명칭

가. 명 칭 : 제천 제3산업단지

## 2. 산업단지의 지정목적 및 필요성

- 산업구조의 패러다임 변화에 대응하기 위해 제천시 산업구조 개편
- 차세대 성장유망 산업의 육성을 위한 글로벌 시장 선점 및 선도적 산업 기반 구축
- 충청권의 산업구조변화를 선도할 수 있는 미래지향적인 전략산업을 유치하여 지역발전 극대화
- 산업과 문화를 동시에 향유할 수 있도록 복합기능 부여
- 기존의 지역주민과 함께 상생 발전하는 교류의 장 제공

## 3. 지정 대상지역의 위치 및 면적

- 위 치 : 충청북도 제천시 봉양읍 봉양리 일원
- 면 적 : 1,089,163㎡

4. 산업단지의 개발기간 및 개발방법

가. 산업단지의 개발기간

- 개발기간 : 2015. 12 ~ 2019. 12

나. 산업단지의 개발방법 : 공영개발

5. 주요 유치업종

■ 지정

구 분	유치업종	
고부가 식품산업	C10	식료품 제조업
	C11	음료 제조업
헬스케어 산업	C21	의료용 물질 및 의약품 제조업
	C27	의료, 정밀, 광학기기 및 시계
	C28	전기장비 제조업
신소재·나노융합 산업	C23	비금속 광물제품 제조업
	C29	기타 기계 및 장비 제조업
	C20	화학물질 및 화학제품(의약품 제외)

■ 변경

구 분	유치업종	
고부가 식품산업	C10	식료품 제조업
	C11	음료 제조업
헬스케어 산업	C21	의료용 물질 및 의약품 제조업
	C27	의료, 정밀, 광학기기 및 시계
	C28	전기장비 제조업
신소재·나노융합 산업	C23	비금속 광물제품 제조업
	C29	기타 기계 및 장비 제조업
	C20	화학물질 및 화학제품(의약품 제외)
	C30	자동차 및 트레일러 제조업

6. 사업시행자의 주소 및 성명

가. 주 소 : 충북 청주시 상당구 상당로 195(북문로3가)

나. 성 명 : 충북개발공사 사장 계용준

## 7. 토지이용계획 및 주요 기반시설계획

## 가. 토지이용계획 (변경)

구 분	면적(㎡)			구성비(%)			비고
	기정	변경	증감	기정	변경	증감	
합 계	1,122,285	1,089,163	감) 33,122	100.0	100.0	-	
산업시설용지	792,208	699,214	감) 92,994	70.6	64.2	감) 6.4	
복 합 용 지	19,869	20,019	증) 150	1.8	1.8	-	
공공시설용지	310,208	369,930	증) 59,722	27.6	34.0	증) 6.4	
일반도로	109,619	123,958	증) 14,339	9.8	11.4	증) 1.6	에코브릿지(녹지) 중복면적(684㎡) 제외
보행자도로	7,491	975	감) 6,516	0.7	0.1	감) 0.6	
주 차 장	7,068	7,152	증) 84	0.6	0.7	증) 0.1	
공 원	21,972	24,279	증) 2,307	2.0	2.2	증) 0.2	
녹 지	143,067	145,302	감) 2,235	12.6	13.3	감) 0.7	에코브릿지(684㎡) 포함
공공공지	2,108	-	감) 2,108	0.2	-	감) 0.2	
하 천	5,624	9,188	증) 3,564	0.5	0.9	증) 0.4	
저 류 지	13,259	19,578	증) 6,319	1.2	1.8	증) 0.6	
전기공급설비	-	1,496	증) 1,496	-	0.1	증) 0.1	
공공폐수처리시설	-	8,002	증) 8,002	-	0.7	증) 0.7	
유보지 (폐기물처리시설)	-	30,000	증) 30,000	-	2.8	증) 2.8	



나. 주요 기반시설계획 (변경)

1) 교통시설 계획

가) 도로총괄조서

■ 기정

구분	등급	류별	폭원(m)	노선수	연장(m)	면적(㎡)	비고
총 계			-	19	7,571	117,110	도로가각 및 가감속 차선면적 포함
일 반 도 로	계		-	11	6,342	104,639	
	중로	소계	12~22	11	6,342	104,639	
		1	22	1	1,469	32,318	
		2	15	8	4,615	69,225	
		3	12	2	258	3,096	
보 행 자 전용도로	계		-	8	1,229	7,542	
	중로	3	12	1	28	336	
	소로	3	6	7	1,201	7,206	

■ 변경

구분	등급	류별	폭원(m)	노선수	연장(m)	면적(㎡)	비고
총 계			-	18	7,880 (11,741)	124,933	도로가각 및 가감속 차선면적 포함
일 반 도 로	계		-	14	7,745 (11,606)	123,958	
	대로	3	25~30	1	456 (4,317)	1,313	
	중로	소계	12~22	12	7,119	121,601	
		1	22	1	1,418	33,917	
		2	15	9	5,437	84,302	
		3	12	2	264	3,382	
	소로	3	6	1	170	1,044	
보 행 자 전용도로	계		-	4	135	975	
	중로	3	12	1	28	334	
	소로	3	6	3	107	641	

주) ( )는 산업단지 외 도로 포함 연장임

## 나) 도로계획

## ○ 일반도로

구분	규 모				연장(m)	기점	종점	비고
	등급	류별	번호	폭원(m)				
기정	합계				6,342	-	-	12개소
변경	합계				7,745 (11,606)	-	-	14개소
기정	대로	3	1	26.5	(1,660)	지구계 북측	국도5호선	시도2호선
변경	대로	3	1	25~30	456 (4,317)	바이오벨리 입구교차로	국도5호선	시도2호선
기정	중로	1	1	22	1,469	시도2호선	구역계	
변경	중로	1	1	22	1,418	시도2호선	동측구역계	
기정	중로	2	1	15	1,143	중로1-1호선	중로1-1호선	
변경	중로	2	1	15	1,369	중로1-1호선	중로2-9호선	
기정	중로	2	2	15	200	중로1-1호선	중로2-1호선	
변경	중로	2	2	15	217	중로1-1호선	중로2-1호선	
기정	중로	2	3	15	608	시도2호선	중로2-6호선	
변경	중로	2	3	15	841	시도2호선	중로1-1호선	
기정	중로	2	4	15	212	중로1-1호선	중로2-3호선	
변경	중로	2	4	15	239	중로1-1호선	중로2-3호선	
기정	중로	2	5	15	212	중로1-1호선	중로2-3호선	
변경	중로	2	5	15	367	중로2-3호선	중로1-1호선	
기정	중로	2	6	15	639	중로1-1호선	중로1-1호선	
변경	중로	2	6	15	548	중로1-1호선	중로2-9호선	
기정	중로	2	7	15	407	중로2-8호선	중로2-8호선	
변경	중로	2	7	15	245	중로2-9호선	중로2-6호선	
기정	중로	2	8	15	1,194	중로1-1호선	중로1-1호선	
변경	중로	2	8	15	223	중로2-6호선	중로2-9호선	
신설	중로	2	9	15	1,388	중로1-1호선	중로1-1호선	
기정	중로	3	1	12	184	중로3-3호선	중로2-3호선	
변경	중로	3	1	12	214	중로3-3호선	중로2-3호선	
기정	중로	3	2	12	74	중로3-1호선	중로2-4호선	
변경	중로	3	2	12	50	중로3-1호선	중로2-4호선	
신설	소로	3	1	6	170	중로2-1호선	서측구역계	

주) ( )는 산업단지 외 도로 포함 연장임

○ 보행자도로

구분	규 모				연장(m)	기점	종점	비고
	등급	류별	번호	폭원(m)				
기정	합계				1,229	-	-	8개소
변경	합계				165	-	-	4개소
기정	중로	3	3	12	28	중로1-1호선	중로3-1호선	
기정	소로	3	1	6	74	시도2호선	중로3-1호선	
변경	소로	3	2	6	3	시도2호선	하천1	
변경	소로	3	3	6	54	하천1	중로3-1호선	
기정	소로	3	2	6	64	중로3-1호선	중로2-4호선	
변경	소로	3	4	6	50	중로3-1호선	중로2-4호선	
폐지	소로	3	3	6	190	하천1	중로2-5호선	
폐지	소로	3	4	6	216	중로2-5호선	중로2-6호선	
폐지	소로	3	5	6	257	중로2-6호선	중로1-1호선	
폐지	소로	3	6	6	200	중로1-1호선	중로2-7호선	
폐지	소로	3	7	6	200	중로2-7호선	중로2-8호선	

다) 주차장

구분	도면표시 번호	시설의세분	위 치	면적(m <sup>2</sup> )	비 고
기정	계		-	7,068	
변경	계		-	7,152	
기정	1	노외주차장	봉양읍 명도리 385-8번지 일원	1,239	
변경	1	노외주차장	봉양리 389-2 일원	2,421	
기정	2	노외주차장	봉양읍 명도리 8번지 일원	925	
변경	2	노외주차장	봉양리 산6 일원	1,600	
기정	3	노외주차장	봉양읍 봉양리 산20-5번지 일원	2,259	
변경	3	노외주차장	봉양리 81 일원	3,131	
폐지	4	노외주차장	봉양읍 장평리 산26번지 일원	2,645	

## 2) 공간시설계획

## 가) 공원계획

구분	도면표시 번호	시설의세분	위 치	면적(m <sup>2</sup> )	비 고
기정		계	-	21,972	
변경		계	-	24,279	
기정	1	근린공원	중로2-5호선변	19,825	
변경	1	근린공원	봉양리 산2 일원	24,279	
폐지	2	소공원	봉양읍 봉양리 산11번지 일원	2,147	

## 나) 녹지계획

구분	도면표시 번호	시설의세분	위 치	면적(m <sup>2</sup> )	비 고
기정		계	-	143,067	
변경		계	-	145,302	
기정	1	완충녹지	봉양읍 명도리 163-14번지 일원	8,347	
변경	1	완충녹지	봉양리 68 일원	36,973	
기정	2	완충녹지	봉양읍 명도리 377-5번지 일원	960	
변경	2	완충녹지	봉양리 산25-6 일원	29,296	
기정	3	완충녹지	봉양읍 명도리 376-2번지 일원	1,870	
변경	3	완충녹지	봉양리 산36-1 일원	49,061	
기정	4	완충녹지	봉양읍 명도리 391-1번지 일원	7,843	
변경	4	완충녹지	봉양리 산7-1 일원	6,926	
기정	5	완충녹지	봉양읍 봉양리 15-17번지 일원	1,970	
변경	5	완충녹지	봉양리 산11 일원	6,600	
기정	6	완충녹지	봉양읍 봉양리 산4-1번지 일원	1,098	
변경	6	완충녹지	봉양리 176-2 일원	2,042	
기정	7	완충녹지	봉양읍 봉양리 3-1번지 일원	928	
변경	7	완충녹지	봉양리 280-3 일원	3,828	
기정	8	완충녹지	봉양읍 봉양리 3-3번지 일원	13,267	
변경	8	완충녹지	봉양리 377-5 일원	818	
기정	9	완충녹지	봉양읍 봉양리 산14-1번지 일원	74,259	
변경	9	완충녹지	봉양리 385-8 일원	808	
기정	10	완충녹지	봉양읍 봉양리 산10-6번지 일원	7,024	
변경	10	완충녹지	봉양리 377-11 일원	255	
기정	11	완충녹지	봉양읍 봉양리 산7-1번지 일원	3,918	
변경	11	완충녹지	봉양리 385-9 일원	266	
기정	12	완충녹지	봉양읍 봉양리 115번지 일원	3,306	
변경	12	완충녹지	봉양리 368-1 일원	117	
기정	13	완충녹지	봉양읍 장평리 산28-1번지 일원	18,277	
변경	13	완충녹지	봉양리 산5 일원	7,628	
신설	14	완충녹지	봉양리 750-2 일원	684	에코브릿지

3) 유통 및 공급시설

가) 전기공급설비

구분	도면 표시 번호	시설명	위 치			연장 (m)	면적 (㎡)	최 초 결정일	비 고
			기점	종점	주요 경과지				
신설	1	전기공급설비 (송전선로)	제천 제3산업단지 동측구역계	제천 제3산업단지 서측구역계	완충녹지 4,5,6	1,523	1,496	-	

4) 방재시설

가) 하천

구분	도면 표시 번호	시설명	시설의 종류	위 치			연장 (km)	폭원 (m)	면적 (㎡)	비 고
				기점	종점	주요 경과지				
기정	1	하천	소하천	봉양읍 명도리 167-5번지	봉양읍 명도리 590번지	6호 완충녹지	3.7	8	5,624	
변경	1	하천	소하천	봉양리 550-6구	봉양리 553-2구	중로 1-1호선	0.764	13	9,188	

나) 유수지

구분	도면 표시 번호	시설의세분	위 치	면적(㎡)	비 고
기정		계	-	13,259	
변경		계	-	19,578	
기정	1	저류시설	중로2-1호선변	6,110	
변경	1	저류시설	봉양리 169 일원	6,900	
기정	2	저류시설	중로2-8호선변	7,149	
변경	2	저류시설	봉양리 135 일원	12,678	

5) 환경기초시설

가) 수질오염방지시설

구분	도면 표시 번호	시설명	시설의 종류	위 치	면 적(㎡)	비 고
신설	1	수질오염 방지시설	공공폐수 처리시설	봉양리 139 일원	8,002	

## 8. 재원조달계획

## 가. 총 사업비(변경)

## ■ 기정

구 분		금액(백만원)	내 용
총사업비		132,000	-
보상비	소계	20,458	
	토지보상비	9,889	공시지가 200% 적용(사유지)
	지장물보상비	6,938	송전탑 이설비용 등
	간접보상비	1,419	이주대책비 등
	각종부담금	903	농지보전부담금 등
	부대비,예비비	1,309	부대비 0.85%, 예비비 6.0%
조성비	소계	94,676	
	부지조성비	54,458	토공, 부대공, 구조물공 등
	부대비,예비비	3,257	부대비 0.98%, 예비비 5%
	기반시설공사비	36,961	진입도로, 공급처리시설, 하수도
직접인건비	2,350	부대비,예비비 제외한 보상비와 조성비의 2%	
조사설계비	5,619	설계비, 각종 영향평가 등	
자본비용	8,897	투입자금 스케줄 반영	

주1: 감정평가 시행 후 감정평가금액 확정에 따라 보상비는 변동 될 수 있음

주2: 실시설계 확정시 공사비는 변동 될 수 있음

## ■ 변경

구 분		금액(백만원)	내 용
총사업비		195,650	-
보상비	소계	37,000	부동산 사전감정건설탕에 따른 결과
	토지보상비	23,000	토지보상법에 의거 사전 감정
	지장물보상비	8,000	토지보상법에 의거 사전 감정
	간접보상비	2,000	이주대책비 등
	부대비,예비비	3,000	철타이설비, 취득세 및 각종 부담금 등.
	조세 및 부담금	1,000	각종 부담금
조성비	소계	138,650	
	부지조성비	83,800	토공, 부대공, 구조물공 등
	부대비,예비비	4,000	부대비 0.98%, 예비비 5%
	조사설계비	8,000	설계비, 각종 영향평가 등
	기반시설공사비	42,850	진입도로, 용수공급시설, 공공폐수처리시설
직접인건비	2,000	부대비,예비비 제외한 보상비와 조성비의 2%	
자본비용	18,000	투입자금 스케줄 반영	

주1: 감정평가 시행 후 감정평가금액 확정에 따라 보상비는 변동 될 수 있음

주2: 실시설계 확정시 공사비는 변동 될 수 있음

나. 연차별 투자계획(변경)

■ 기정

(백만원)

구 분	합계	2014년 까지	2015	2016	2017	2018	비고
총 계	132,000	764	236	27,167	70,409	33,424	
단 지 조 성	보상비	20,458			20,458 (100%)		
	조성비	94,676				66,273 (70%) 28,403 (30%)	
	직접 인건비	2,350			1,175 (50%) 705 (30%)	470 (20%)	
	조사 설계비	5,619	764	236	4,619		
	자본비용	8,897			915	3,431	4,551

■ 변경

(백만원)

구 분	합 계	2014 년까지	2015	2016	2017	2018	2019	비고
총 계	195,650	764	236	4,000	24,000	101,214	64,436	
단 지 조 성	보상비	37,000				37,000 (100%)		
	조성비	138,650	764	236	2,400 (2%)	21,600 (17%) 58,414 (42%)	55,236 (39%)	
	직접 인건비	2,000			600 (30%) 400 (20%)	800 (40%)	200 (10%)	
	자본 비용	18,000			1,000 (5%) 2,000 (10%)	5,000 (30%)	10,000 (55%)	투자스 케줄 반영

9. 수용·사용할 토지·건축물, 그 밖의 물건이나 권리가 있는 경우에는  
는 그 세목 : 붙임1

10. 국토의 계획 및 이용에 관한 법률에 의한 도시관리계획에 관한  
사항 : 붙임2

## 11. 유치업종배치계획 (변경)

## ■ 기정

전략산업	산업표준 분류	업종명	면적 (㎡)	구성비 (%)
산업시설용지 소계			792,208	100.0
고부가 식품산업	C10	식료품 제조업	291,590	36.8
	C11	음료 제조업		
헬스케어 산업	C21	의료용 물질 및 의약품 제조업	203,615	25.7
	C27	의료, 정밀, 광학기기 및 시계		
	C28	전기장비 제조업		
신소재· 나노융합 산업	C23	비금속 광물제품 제조업	297,003	37.5
	C29	기타 기계 및 장비 제조업		
	C20	화학물질 및 화학제품(의약품 제외)		

## ■ 변경

전략산업	산업표준 분류	업종명	면적 (㎡)	구성비 (%)
산업시설용지 소계			699,214	100.0
고부가 식품산업	C10	식료품 제조업	238,068	34.0
	C11	음료 제조업		
헬스케어 산업	C21	의료용 물질 및 의약품 제조업	187,850	26.9
	C27	의료, 정밀, 광학기기 및 시계		
	C28	전기장비 제조업		
신소재· 나노융합 산업	C23	비금속 광물제품 제조업	273,296	39.1
	C29	기타 기계 및 장비 제조업		
	C20	화학물질 및 화학제품(의약품 제외)		
	C30	자동차 및 트레일러 제조업		

## 12. 입주수요에 관한 자료 : 게재생략



13. 산업단지의 개발을 위한 주요 시설의 지원계획(변경)

- 산업입지 및 개발에 관한 법률 제28조에 따라 사업비용은 시행자 부담이 원칙 이나 공공시설 설치비용은 관계기관 협의 후 지원 가능설은 국고지원

구 분		공사비(백만원)	비 고
합 계		42,850	
진 입 도 로	산업단지 진입도로	16,000	
	2산단지 진입도로	4,000	
용수공급시설		8,500	
공공폐수처리시설		14,350	

※국토교통부 협의 결과에 따라 향후 변동될 수 있음

14. 지형도면 : 게재생략

15. 관계도서는 제천시(투자유치과)에 비치하고 이해관계인 및 일반인에 게 보입니다.

## □ 실시계획(도시관리계획 및 공원조성계획 등)

### 1. 사업의 명칭

가. 명 칭 : 제천 제3산업단지

### 2. 사업시행자의 주소 및 성명

- 주 소 : 충북 청주시 상당구 상당로 195(북문로3가)
- 성 명 : 충북개발공사 사장 계용준

### 3. 사업의 목적

- 산업구조의 패러다임 변화에 대응하기 위해 제천시 산업구조 개편
- 차세대 성장유망 산업의 육성을 위한 글로벌 시장 선점 및 선도적 산업 기반 구축
- 충청권의 산업구조변화를 선도할 수 있는 미래지향적인 전략산업을 유치하여 지역발전 극대화
- 산업과 문화를 동시에 향유할 수 있도록 복합기능 부여
- 기존의 지역주민과 함께 상생 발전하는 교류의 장 제공

### 4. 사업시행지역의 위치 및 면적

- 위 치 : 충청북도 제천시 봉양읍 봉양리 일원
- 면 적 : 1,089,163㎡

### 5. 사업의 개발기간 및 개발방법

#### 가. 산업단지의 개발기간

- 개발기간 : 2015. 12 ~ 2019. 12

#### 나. 산업단지의 개발방법 : 공영개발

### 6. 산업입지 및 개발에 관한법률 규정에 의한 이해관계인에 대한 서류의 공시송달방법

- 중앙 및 당해 지방 일간신문 각 1개 이상에 1회 이상 공고하거나 공익사업을 위한 토지 등의 취득 및 보상에 관한법률 제15조의 규정에 의거 당해 시의 게시판에 게시 공고함

7. 수용할 토지 등의 소재지, 지번 및 지목, 면적, 소유권 및 소유권 외의 권리의 명세와 그 소유자 및 권리자의 성명, 주소  
◦ 개발계획 승인 고시 붙임1과 같음
8. 국토의 계획 및 이용에 관한 법률에 의한 도시관리계획에 관한 사항 ◦ 개발계획 승인 고시 붙임2와 같음
9. 관계도서는 제천시(투자유치과)에 비치하고 이해관계인 및 일반인에게 보입니다.
10. 토지이용규제기본법 제8조 및 시행령 제7조에 의한 지형도면 등은 토지이용정보규제시스템(<http://luris.moct.go.kr>)에서 열람 가능

## 충청북도고시 제2017-373호

## 음성 유촌산업단지계획 변경 승인 고시

충청북도 고시 제2016-133(2016.06.17.)호로 산업단지계획 변경 승인된 음성 유촌산업단지에 대하여 「산업단지 인·허가 절차 간소화를 위한 특례법」 제15조 및 「산업입지 및 개발에 관한 법률」 제7조 및 제18조에 의거 산업단지 지정(개발계획) 및 실시계획 변경 승인고시하고, 같은 법률 제7조의4 및 제19조의2 규정에 의거 산업단지계획 변경 승인 사항과 「토지이용규제기본법」 제8조의 규정에 의한 지형도면을 다음과 같이 고시합니다.

2017년 12월 15일  
충청북도지사

### ■ 산업단지 지정(개발계획) 변경

#### 1. 산업단지의 명칭 (변경없음)

가. 산업단지의 명칭 : 유촌산업단지

#### 2. 산업단지의 지정목적 및 필요성 (변경없음)

국토의 중심에 위치한 음성지역은 산업입지여건의 적지로서 산업벨트의 유기적 연결과 지역연관산업을 육성하고 수도권내 이전기업의 계획적인 개발을 유도하여 친환경산업단지를 조성하고자 함

#### 3. 지정 대상지역의 위치 및 면적 (변경)

가. 산업단지의 위치 : 충청북도 음성군 금왕읍 유촌리 산72-19번지 일원  
나. 산업단지의 면적(변경) : 409,725㎡ → 411,361㎡ (증) 1,636㎡

#### 4. 산업단지의 개발기간 및 개발방법 (변경)

가. 개발기간 : (기정) 2014년 ~ 2017년 12월 31일  
(변경) 2014년 ~ 2019년 12월 31일  
나. 개발방법 : 민간개발

**5. 주요 유치업종 (변경없음)**

가. 주요 유치업종

구분	업종명	비고
제조업 (중분류)	C20 화학물질 및 화학제품	
	C21 의료용물질 및 의약품	
	C25 금속가공제품 제조업	
	C26 전자부품,컴퓨터,영상,음향 및 통신장비	
	C27 의료,정밀,광학기기 및 시계	
	C28 전기장비 제조업	
	C29 기타 기계 및 장비 제조업	
	C30 자동차 및 트레일러 제조업	
	C31 기타운송장비	

**6. 사업시행자의 주소 및 성명 (변경없음)**

가. 사업시행자의 명칭 : 유촌산업단지(주)

나. 사업시행자의 주소 및 성명

- 1) 주 소 : 충청북도 음성군 금왕읍 무극로 244번길 45
- 2) 성 명 : 유촌산업단지(주) 대표이사 김 성 국

**7. 사업시행지역의 토지이용 현황(변경)**

가. 지목별 토지이용 현황(변경)

구분	계	전	답	임	장	도	구	기타	
기정	면적(m <sup>2</sup> )	409,725	72,649	12,226	299,369	7,886	3,797	1,811	11,997
	구성비(%)	100.0	17.7	3.0	73.1	1.9	0.9	0.4	2.9
	필지수	90	46	8	17	3	11	3	2
변경	면적(m <sup>2</sup> )	411,361	72,649	12,226	297,882	7,886	9,069	1,811	9,838
	구성비(%)	100.0	17.7	3.0	72.4	1.9	2.2	0.4	2.4
	필지수	92	46	8	17	3	13	3	2

나. 소유자별 토지이용 현황(변경)

구분	계	사유지	국·공유지					
			소계	국토교통부	기획재정부	농림축산식품부	음성군	
기정	면적(m <sup>2</sup> )	409,725	401,293	8,432	3,969	1,769	1,811	893
	구성비(%)	100.0	96.1	2.1	1.0	0.4	0.5	0.2
	필지수	90	73	17	12	1	3	1
변경	면적(m <sup>2</sup> )	411,361	399,426	11,935	9,231	-	1,811	893
	구성비(%)	100.0	97.1	2.9	2.2	-	0.5	0.2
	필지수	92	74	18	14	-	3	1

## 8. 토지이용계획 및 주요 기반시설계획(변경)

## 가. 토지이용계획(변경)

구분	면적(m <sup>2</sup> )			구성비(%)		비고
	기정	변경	변경후	기정	변경	
합계	409,725	증) 1,636	411,361	100.0	100.0	
산업시설용지	286,681	증) 3,536	290,217	70.0	70.6	
지원시설용지	1,502	-	1,502	0.4	0.4	
공공시설용지	121,542	감) 1,900	119,642	29.6	29.0	
도로	33,530	감) 1,930	31,600	8.2	7.7	
주차장	2,475	-	2,475	0.6	0.6	
공원	3,144	-	3,144	0.8	0.8	
녹지	68,904	감) 332	68,572	16.8	16.6	
수도공급설비	486	증) 362	848	0.1	0.2	
유수지	9,559	-	9,559	2.3	2.3	
수질오염방지시설	3,444	-	3,444	0.8	0.8	

## 나. 주요 기반시설계획(변경)

## 1) 교통시설 계획(변경)

## 가) 도로총괄(변경)

류별		합 계			1류			2류			3류		
		노선 수	연장 (m)	면적 (m <sup>2</sup> )	노선 수	연장 (m)	면적 (m <sup>2</sup> )	노선 수	연장 (m)	면적 (m <sup>2</sup> )	노선 수	연장 (m)	면적 (m <sup>2</sup> )
합계	기정	5	2,036	33,530	1	114	1,301	2	1,218	20,147	2	704	12,082
	변경	5	2,025	31,600	1	114	1,301	2	1,218	18,262	2	693	12,037
대로	기정	1	437	10,931	-	-	-	-	-	-	1	437	10,931
	변경	1	437	10,931	-	-	-	-	-	-	1	437	10,931
중로	기정	2	1,218	20,147	-	-	-	2	1,218	20,147	-	-	-
	변경	2	1,218	18,262	-	-	-	2	1,218	18,262	-	-	-
소로	기정	2	381	2,452	1	114	1,301	-	-	-	1	267	1,151
	변경	2	370	2,407	1	114	1,301	-	-	-	1	256	1,106

나) 도로계획(변경)

구분	구 모				기능	연장 (m)	기점	종점	사용형태	주 요 경과지	비고
	등급	류별	번호	폭원 (m)							
기정	대로	3	1	25	보조간선 도로	437	구역계(북측)	중로2-3	일반도로	-	
기정	중로	2	1	15	집산도로	910	대로3-1(북측)	대로3-1(남측)	일반도로	-	
기정	중로	2	2	15	집산도로	308	대로3-1	중로2-1	일반도로	-	
기정	소로	1	1	11	국지도로	114	대로3-1	유수지①	일반도로	-	
기정	소로	3	1	4	특수도로	267	대로3-1	수도공급설비①	특수도로	-	
변경	소로	3	1	4	특수도로	256	대로3-1	수도공급설비①	특수도로	-	

다) 주차장계획(변경없음)

구분	도면표시 번호	시설명	위 치	면 적(m <sup>2</sup> )			비고
				기 정	변 경	변경후	
소계	-	1개소	-	2,475	-	2,475	
기정	①	주차장	금왕읍 유촌리 산70-4입	2,475	-	2,475	

2) 공간시설계획(변경)

가) 공원계획(변경없음)

구분	도면표시 번호	공원명	시설의 종류	위 치	면 적(m <sup>2</sup> )			비고
					기정	변경	변경후	
소계	-	1개소	-	-	3,144	-	3,144	
기정	①	공원	소공원	금왕읍 유촌리 산70-4입	3,144	-	3,144	

나) 녹지계획(변경)

구분	도면 표시 번호	시설명	시설의 종류	위 치	면 적(m <sup>2</sup> )			비고
					기정	변경	변경후	
소계	-	4개소	-	-	68,904	감) 332	68,572	
변경	①	녹지	완충 녹지	금왕읍 유촌리 산72-19입	37,803	증) 1,936	39,739	
기정	②	녹지	완충 녹지	금왕읍 유촌리 산67-1입	4,356	-	4,356	
기정	③	녹지	완충 녹지	금왕읍 유촌리 산68-8입	4,101	-	4,101	
변경	①	녹지	경관 녹지	금왕읍 삼봉리 산42입	22,644	감) 2,268	20,376	

3) 공급시설계획(변경)

가) 용수공급계획(변경)

구분	용수량(㎥/일)			비고
	기정	변경	변경후	
합계	1,291.6	증) 3.6	1,295.2	충주댐 진천계통의 금왕배수지 급수구역으로 지방도 513호선에서 분기하여 대상지내 배수시설로 공급토록 계획
공업용수	1,116.4	증) 1.7	1,118.1	
생활용수	175.2	증) 1.9	177.1	

나) 수도공급설비(배수시설)계획(변경)

구분	도면표시 번호	시설명	시설의 종 류	위 치	면 적(㎡)			비고
					기정	변경	변경후	
소계	-	1개소	-	-	486	증) 362	848	
변경	㉠	수도 공급설비	배수시설	금왕읍 삼봉리 산42임	486	증) 362	848	

다) 통신시설계획(변경)

구 분	통신수요(회선)			공 급 처	비 고
	기정	변경	변경후		
계	196	증) 2	198	KT 음성지국	KT 음성지국과 협의하여 공급토록 계획
산 업 시 설	167	증) 2	169		
지 원 시 설	23	-	23		
공 중 전 화	6	-	6		

4) 방재시설계획(변경없음)

가) 유수지(저류시설)계획

구분	도면표시 번호	시설명	시설의 종 류	위 치	면 적(㎡)			비고
					기정	변경	변경후	
소계	-	1개소	-	-	9,559	-	9,559	
기정	㉠	유수지	저류시설	금왕읍 유촌리 214전	9,559	-	9,559	



5) 환경기초시설계획(변경)

가) 오·폐수처리계획(변경)

구분	오·폐수량(m <sup>3</sup> /일)			비고
	기정	변경	변경후	
합계	998.8	증) 2.7	1,001.5	단지내 폐수종말처리장을 신설하여 처리할 계획임 (A=3,444m <sup>2</sup> , V=1,400m <sup>3</sup> )
공업폐수	842.7	증) 1.0	843.7	
생활오수	156.1	증) 1.7	157.8	

나) 수질오염방지시설(폐수종말처리시설)계획(변경없음)

구분	도면 표시 번호	시설명	시설의 종류	위 치	면 적(m <sup>2</sup> )			비고
					기정	변경	변경후	
소계	-	1개소	-	-	3,444	-	3,444	
기정	①	수질오염 방지시설	폐수종말 처리시설	금왕읍 유촌리 산70-4임	3,444	-	3,444	

6) 폐기물처리계획(변경없음)

가) 폐기물발생량

구 분	합 계 (ton/일)	생활폐기물 (ton/일)	사업장 배출시설계 폐기물(ton/일)		지정폐기물 (ton/일)
			가연성	불연성	
합 계	144.447	0.610	40.090	97.559	6.188
산업시설	144.425	0.588	40.090	97.559	6.188
지원시설	0.022	0.022	-	-	

나) 폐기물처리계획

구 분	폐기물 발생량 (ton/일)	처리계획(ton/일)		비 고
		재활용	위탁	
합 계	144.447	122.052	22.395	단지내 재활용을 제외한 폐기물은 전량 위탁처리
생활폐기물	0.610	0.366	0.244	
사업장폐기물	143.837	121.686	22.151	

9. 재원조달계획(변경)

가. 사업비 세부내역(변경없음)

구분	내용	금액(백만원)	비고
합계		63,461	
용지비	토지,지장물,권리,손실보상등	17,224	
설계비	조사비,측량비,설계비등	1,872	
공사비	순공사비,관리비,이윤,부가가치세등	44,365	
직접공사비		25,579	
토공사	절토:1,886천㎡, 성토:1,743천㎡, 사토:1,384천㎡	12,466	
도로 및 포장공사	차도포장:215a, 보도포장:114a, 자전거도로포장:13a	468	
상수공사	주철관(D200이하):2,131m	123	
우수공사	흡관(D1,200mm이하):1,149m, 암거(1@2.0×2.0이하):1,152m, 저류지1개소, 초기우수처리장치2개소	3,794	
오수공사	오수관(D300mm~D400mm):1,828m	399	
구조물공사	역T형옹벽(H=1.5~6m):89m, 보강토(H=0.5~4.0m):3,119m	889	
조경공사	소공원1개소	1,140	
전기공사	교통신호등4개소	459	
부대공사	세륜세차1개소, 임시침사지2개소	976	
자재비		4,865	
폐기물처리비	1식	541	
보험 및 기타경비		8,615	
일반관리비	(직접공사비+보험및기타경비)*4.50%	1,445	
이윤	(순공사비+일반관리비-재료비)*10%	1,968	
부가가치세	공급가액*10%	3,275	
기타비용	감리비, 부담금, 예비비등	2,942	

나. 재원조달계획 및 연차별 투자계획(변경)

(단위 : 백만원)

구분	계	2014	2015	2016	2017	2018	2019
기정	계	63,461	6,680	2,160	30,310	22,369	-
	용지비	17,224	5,556	1,786	7,940	-	-
	설계비	1,872	1,124	374	187	187	-
	공사비	44,365	-	-	22,183	22,182	-
변경	계	63,461	6,680	2,160	18,127	17,129	15,000
	용지비	17,224	5,556	1,786	7,940	1,942	-
	설계비	1,872	1,124	374	187	187	-
	공사비	44,365	-	-	10,000	15,000	15,000

### 10. 수용·사용할 토지·건축물, 그 밖의 물건이나 권리가 있는 경우에는 그 세목 (변경)

- 편입토지조서(변경)

입원번호	구분	소재지	지번		지목	공부면적(㎡)		권입면적(㎡)		토지소유자		이해관계인			비고
			본번	부번		기정	변경	기정	변경	성명	주소	성명	주소	권리의 종류 및 내용	
합계						41,423	41,361	40,725	41,361						
1	기정	금향읍 유촌리	204		전	1,156	1,156	1,156	1,156	주식회사생보 부동산신탁	서울특별시 서초구 강남대로 290(서초동)				
2	기정	금향읍 유촌리	206	1	답	43	43	43	43	유촌산업단지 주식회사(4/5)	충청북도 음성군 금향읍 무극로 244, 45				
										박용분(1/5)	음성군 금향읍 유포리 271				
3	기정	금향읍 유촌리	207		장	3,510	3,510	3,510	3,510	유촌산업단지 주식회사	충청북도 음성군 금향읍 무극로 244, 45				
4	기정	금향읍 유촌리	207	1	전	1,302	1,302	1,302	1,302	유촌산업단지 주식회사	충청북도 음성군 금향읍 무극로 244, 45				
5	기정	금향읍 유촌리	207	2	답	28	28	28	28	유촌산업단지 주식회사	충청북도 음성군 금향읍 무극로 244, 45				
6	기정	금향읍 유촌리	207	3	장	1,500	1,500	1,500	1,500	유촌산업단지 주식회사	충청북도 음성군 금향읍 무극로 244, 45				
7	기정	금향읍 유촌리	207	4	전	1,137	1,137	1,137	1,137	유촌산업단지 주식회사	충청북도 음성군 금향읍 무극로 244, 45				
8	기정	금향읍 유촌리	208		전	1,084	1,084	1,084	1,084	주식회사생보 부동산신탁	서울특별시 서초구 강남대로 290(서초동)				
9	기정	금향읍 유촌리	209		전	1,825	1,825	1,825	1,825	유촌산업단지 주식회사	충청북도 음성군 금향읍 무극로 244, 45				
10	기정	금향읍 유촌리	210		전	4,303	4,303	4,303	4,303	유촌산업단지 주식회사	충청북도 음성군 금향읍 무극로 244, 45				
11	기정	금향읍 유촌리	210	1	전	1,322	1,322	1,322	1,322	유촌산업단지 주식회사	충청북도 음성군 금향읍 무극로 244, 45				
12	기정	금향읍 유촌리	210	2	전	1,322	1,322	1,322	1,322	주식회사생보 부동산신탁	서울특별시 서초구 강남대로 290(서초동)				
13	기정	금향읍 유촌리	210	3	전	1,030	1,030	1,030	1,030	유촌산업단지 주식회사	충청북도 음성군 금향읍 무극로 244, 45				
14	기정	금향읍 유촌리	210	4	전	1,159	1,159	1,159	1,159	유촌산업단지 주식회사	충청북도 음성군 금향읍 무극로 244, 45				
15	기정	금향읍 유촌리	210	5	전	671	671	671	671	유촌산업단지 주식회사	충청북도 음성군 금향읍 무극로 244, 45				
16	기정	금향읍 유촌리	211	1	전	720	720	720	720	유촌산업단지 주식회사	충청북도 음성군 금향읍 무극로 244, 45				
17	기정	금향읍 유촌리	211	2	전	1,028	1,028	1,028	1,028	주식회사생보 부동산신탁	서울특별시 서초구 강남대로 290(서초동)				
18	기정	금향읍 유촌리	211	3	전	642	642	642	642	유촌산업단지 주식회사	충청북도 음성군 금향읍 무극로 244, 45				
19	기정	금향읍 유촌리	211	4	전	605	605	605	605	유촌산업단지 주식회사	충청북도 음성군 금향읍 무극로 244, 45				
20	기정	금향읍 유촌리	212		장	2,876	2,876	2,876	2,876	유촌산업단지 주식회사	충청북도 음성군 금향읍 무극로 244, 45				
21	기정	금향읍 유촌리	213		전	2,681	2,681	2,681	2,681	유촌산업단지 주식회사	충청북도 음성군 금향읍 무극로 244, 45				
22	기정	금향읍 유촌리	213	1	전	4,969	4,969	4,969	4,969	주식회사생보 부동산신탁	서울특별시 서초구 강남대로 290(서초동)				
23	기정	금향읍 유촌리	213	2	전	1,557	1,557	1,557	1,557	주식회사생보 부동산신탁	서울특별시 서초구 강남대로 290(서초동)				
24	기정	금향읍 유촌리	214		전	4,565	4,565	4,565	4,565	유촌산업단지 주식회사	충청북도 음성군 금향읍 무극로 244, 45				

일련번호	구분	소재지	지번		지목	공부면적(m <sup>2</sup> )		권입면적(m <sup>2</sup> )		토지소유자		이해관계인			비고
			본번	부번		기정	변경	기정	변경	성명	주소	성명	주소	권리의 종류 및 내용	
25	기정	금왕읍 유촌리	214	1	전	1,316	1,316	1,316	1,316	주식회사생보 부동산신탁	서울특별시 서초구 강남대로 290(서초동)				
26	기정	금왕읍 유촌리	214	2	전	545	545	545	545	주식회사생보 부동산신탁	서울특별시 서초구 강남대로 290(서초동)				
27	기정	금왕읍 유촌리	214	3	전	1,117	1,117	1,117	1,117	유촌산업단지 주식회사	충청북도 음성군 금왕읍 무극로 244, 45				
28	기정	금왕읍 유촌리	214	4	전	1,755	1,755	1,755	1,755	주식회사생보 부동산신탁	서울특별시 서초구 강남대로 290(서초동)				
29	기정	금왕읍 유촌리	214	5	전	863	863	863	863	주식회사생보 부동산신탁	서울특별시 서초구 강남대로 290(서초동)				
30	기정	금왕읍 유촌리	214	5	전	1,061	1,061	1,061	1,061	유촌산업단지 주식회사	충청북도 음성군 금왕읍 무극로 244, 45				
31	기정	금왕읍 유촌리	215		전	2,228	2,228	2,228	2,228	유촌산업단지 주식회사	충청북도 음성군 금왕읍 무극로 244, 45				
32	기정	금왕읍 유촌리	235		전	2,737	2,737	2,737	2,737	주식회사생보 부동산신탁	서울특별시 서초구 강남대로 290(서초동)				
33	기정	금왕읍 유촌리	236		전	387	387	387	387	유촌산업단지 주식회사	충청북도 음성군 금왕읍 무극로 244, 45				
34	기정	금왕읍 유촌리	237		전	4,360	4,360	4,360	4,360	유촌산업단지 주식회사	충청북도 음성군 금왕읍 무극로 244, 45				
35	기정	금왕읍 유촌리	238		답	2,261	2,261	2,261	2,261	유촌산업단지 주식회사	충청북도 음성군 금왕읍 무극로 244, 45				
36	기정	금왕읍 유촌리	239		전	2,737	2,737	2,737	2,737	유촌산업단지 주식회사	충청북도 음성군 금왕읍 무극로 244, 45				
37	기정	금왕읍 유촌리	240		전	330	330	330	330	유촌산업단지 주식회사	충청북도 음성군 금왕읍 무극로 244, 45				
38	기정	금왕읍 유촌리	240	1	전	638	638	638	638	유촌산업단지 주식회사	충청북도 음성군 금왕읍 무극로 244, 45				
39	기정	금왕읍 유촌리	240	2	전	1,174	1,174	1,174	1,174	유촌산업단지 주식회사	충청북도 음성군 금왕읍 무극로 244, 45				
40	기정	금왕읍 유촌리	241		전	2,304	2,304	2,304	2,304	유촌산업단지 주식회사	충청북도 음성군 금왕읍 무극로 244, 45				
41	기정	금왕읍 유촌리	242	4	답	1,769	1,769	1,769	1,769	유촌산업단지 주식회사	충청북도 음성군 금왕읍 무극로 244, 45				
42	기정	금왕읍 유촌리	242	5	답	1,874	1,874	1,874	1,874	유촌산업단지 주식회사	충청북도 음성군 금왕읍 무극로 244, 45				
43	기정	금왕읍 유촌리	242	6	도	17	17	17	17	국(국토교통부)					
	기정	금왕읍 유촌리	243		도			36		국(국토교통부)					
44	변경	금왕읍 유촌리	243	1	도			36		국(국토교통부)					분할
	기정	금왕읍 유촌리	244		도	1,032			822	국(국토교통부)					
45	변경	금왕읍 유촌리	244	2	도			827		국(국토교통부)					분할
	기정	금왕읍 유촌리	244	1	도	765			638	국(국토교통부)					
46	변경	금왕읍 유촌리	244	3	도			636		국(국토교통부)					분할
	기정	금왕읍 유촌리	245		도	342			94	국(건설교통부)					
47	변경	금왕읍 유촌리	245	1	도			94		국(건설교통부)					분할
48	기정	금왕읍 유촌리	250	5	전	919	919	919	919	유촌산업단지 주식회사	충청북도 음성군 금왕읍 무극로 244, 45				

입권 번호	구분	소재지	지면		지목	공부면적(m <sup>2</sup> )		권입면적(m <sup>2</sup> )		토지소유자		이해관계인			비고
			본면	부면		기정	변경	기정	변경	성명	주소	성명	주소	권리의 종류 및 내용	
49	기정	금향읍 유촌리	250	7	전	734	734	734	734	유촌산업단지 주식회사	충청북도 음성군 금향읍 무극로 244, 45				
50	기정	금향읍 유촌리	250	8	전	3,172	3,172	3,172	3,172	유촌산업단지 주식회사	충청북도 음성군 금향읍 무극로 244, 45				
51	기정	금향읍 유촌리	250	18	전	578	578	578	578	유촌산업단지 주식회사	충청북도 음성군 금향읍 무극로 244, 45				
52	기정	금향읍 유촌리	250	24	구	1,079	1,079	1,079	1,079	국(농림축산시 장부)					
53	기정	금향읍 유촌리	250	28	구	454	454	454	454	국(농림축산시 장부)					
	기정	금향읍 유촌리	250	32	도	777			483	국(국토해양부)					
54	변경	금향읍 유촌리	250	34	도			486		국(국토해양부)					분할
	기정	금향읍 유촌리	250	33	도	49			32	국(국토해양부)					
55	변경	금향읍 유촌리	250	35	도			32		국(국토해양부)					분할
56	기정	금향읍 유촌리	674	6	천	162	162	162	162	국(건설교통부)					
57	기정	금향읍 유촌리	산67	7	임	17,679	17,679	17,679	17,679	조성옥(1/3)	충청북도 청주시 흥덕구 사운로 169-6(사리동)				
										조성배(1/3)	경기도 고양시 덕양구 충장로 118-30, 216동122호(행신동, 결터마을)				
										조성광(1/6)	서울특별시 광진구 경나루로 377, 비봉 5-1호(군자동,새마을)				
										조성율(1/6)	서울특별시 성동구 성수이로 137, 107동1304호(성수동2가, 성수동아이파크)				
58	기정	금향읍 유촌리	산68	8	임	287	287	287	287	유촌산업단지 주식회사	충청북도 음성군 금향읍 무극로 244, 45				
59	기정	금향읍 유촌리	산69		임	888	888	888	888	음성군					
60	기정	금향읍 유촌리	산70	4	임	19,835	19,835	19,835	19,835	주식회사셀보 부동산신탁 (1/4)	서울특별시 서초구 강남대로 29X(서초동)				
										유촌산업단지 주식회사(3/4)	충청북도 음성군 금향읍 무극로 244, 45				
61	기정	금향읍 유촌리	산71	1	임	7,339	7,339	7,339	7,339	주식회사셀보 부동산신탁	서울특별시 서초구 강남대로 29X(서초동)				
62	기정	금향읍 유촌리	산72	3	임	13,190	13,190	13,190	13,190	유촌산업단지 주식회사	충청북도 음성군 금향읍 무극로 244, 45				
63	기정	금향읍 유촌리	산72	4	임	2,876	2,876	2,876	2,876	유촌산업단지 주식회사	충청북도 음성군 금향읍 무극로 244, 45				
64	신규	금향읍 유촌리	산72	33	도			2,857		국					신규권입
65	기정	금향읍 유촌리	산72	19	임	111,675	111,675	111,675	111,675	유촌산업단지 주식회사	충청북도 음성군 금향읍 무극로 244, 45				
66	기정	금향읍 유촌리	산72	27	도	42	42	42	42	국(국토교통부)					
	기정	금향읍 유촌리	산72	28	도	337			193	국(국토교통부)					
67	변경	금향읍 유촌리	산72	31	도			167		국(국토교통부)					분할
	기정	금향읍 유촌리	산72	30	도	5,822			487	국(국토해양부)					

일련 번호	구분	소재지	지번		지목	공부면적(m)		편입면적(m)		토지소유자		이해관계인			비고
			본면	부면		기정	변경	기정	변경	성명	주소	성명	주소	권리의 종류 및 내용	
68	변경	금항읍 유촌리	산72	32	도		473		473	국(국토해양부)					분할
69	기정	금항읍 삼봉리	2		전	1,223	1,223	1,223	1,223	유촌산업단지 주식회사	충청북도 음성군 금항읍 무극로 244, 45				
70	기정	금항읍 삼봉리	3		전	1,101	1,101	1,101	1,101	주식회사생보 부동산신탁	서울특별시 서초구 강남대로 29X(서초동)				
71	기정	금항읍 삼봉리	3	1	전	945	945	945	945	유촌산업단지 주식회사	충청북도 음성군 금항읍 무극로 244, 45				
72	기정	금항읍 삼봉리	4		전	1,689	1,689	1,689	1,689	주식회사생보 부동산신탁	서울특별시 서초구 강남대로 29X(서초동)				
73	기정	금항읍 삼봉리	5		전	2,536	2,536	2,536	2,536	유촌산업단지 주식회사	충청북도 음성군 금항읍 무극로 244, 45				
74	기정	금항읍 삼봉리	6		답	3,904	3,904	3,904	3,904	주식회사생보 부동산신탁	서울특별시 서초구 강남대로 29X(서초동)				
75	기정	금항읍 삼봉리	6	1	전	436	436	436	436	유촌산업단지 주식회사	충청북도 음성군 금항읍 무극로 244, 45				
76	기정	금항읍 삼봉리	7		답	754	754	754	754	주식회사생보 부동산신탁	서울특별시 서초구 강남대로 29X(서초동)				
77	기정	금항읍 삼봉리	7	1	임	27,819	27,819	27,819	27,819	주식회사생보 부동산신탁	서울특별시 서초구 강남대로 29X(서초동)				
78	기정	금항읍 삼봉리	8		전	830	830	830	830	유촌산업단지 주식회사	충청북도 음성군 금항읍 무극로 244, 45				
79	기정	금항읍 삼봉리	9		답	1,933	1,933	1,933	1,933	유촌산업단지 주식회사	충청북도 음성군 금항읍 무극로 244, 45				
80	기정	금항읍 삼봉리	11		목	9,676	9,676	9,676	9,676	유촌산업단지 주식회사	충청북도 음성군 금항읍 무극로 244, 45				
81	기정	금항읍 삼봉리	13	1	전	1,706	1,706	1,706	1,706	유촌산업단지 주식회사	충청북도 음성군 금항읍 무극로 244, 45				
82	기정	금항읍 삼봉리	602	1	도	983	983	983	983	국(건설교통부)					
83	기정	금항읍 삼봉리	603	3	구	278	278	278	278	국(농림축산식 물부)					
84	신규	금항읍 삼봉리	산17	30	도		2,449		2,449	국					신규면입
85	기정	금항읍 삼봉리	산19	5	임	6,759	6,759	6,759	6,759	주식회사생보 부동산신탁	서울특별시 서초구 강남대로 29X(서초동)				
86	기정	금항읍 삼봉리	산21	2	임	7,088	7,088	7,088	7,088	유촌산업단지 주식회사	충청북도 음성군 금항읍 무극로 244, 45				
87	기정	금항읍 삼봉리	산39	1	임	9,521	9,521	9,521	9,521	유촌산업단지 주식회사	충청북도 음성군 금항읍 무극로 244, 45				
88	기정	금항읍 삼봉리	산40	1	임	24,833	24,833	24,833	24,833	유촌산업단지 주식회사	충청북도 음성군 금항읍 무극로 244, 45				
89	기정	금항읍 삼봉리	산41	1	임	18,050	18,050	18,050	18,050	유촌산업단지 주식회사	충청북도 음성군 금항읍 무극로 244, 45				
90	기정	금항읍 삼봉리	산42		임	28,630	28,630	28,630	28,630	주식회사생보 부동산신탁	서울특별시 서초구 강남대로 29X(서초동)				
91	기정	금항읍 삼봉리	산42	1	임	1,148	1,148	1,148	1,148	주식회사생보 부동산신탁	서울특별시 서초구 강남대로 29X(서초동)				
	기정	행동면 인곡리	산52	5	임	1,677		1,677		오용환	음성군 대소면 대풍리 145				
92	변경	행동면 인곡리	산52	6	임		200		200	오용환	음성군 대소면 대풍리 145				일부제척
		구적오차						2,159							

11. 국토의 계획 및 이용에 관한 법률에 의한 군관리계획에 관한 사항 : 붙임

12. 유치업종배치계획(변경)

코드	주요유치업종	면적(㎡)			구성비(%)	
		기정	변경	변경후	기정	변경
합 계		286,681	증) 3,536	290,217	100.0	100.0
20	화학제품	3,306	감) 2	3,304	1.1	1.1
21	의료 및 의약품	3,306	-	3,306	1.1	1.1
25	금속가공제품	41,419	증) 262	41,681	14.5	14.4
26	전자부품, 컴퓨터	20,525	-	20,525	7.2	7.1
27	의료, 정밀, 광학기기 및 시계	3,306	-	3,306	1.1	1.1
28	전기장비	20,018	-	20,018	7.0	6.9
29	기타 기계 및 장비	34,599	-	34,599	12.1	11.9
30	자동차 및 트레일러	139,366	증) 3,276	142,642	48.6	49.2
31	기타 운송장비	20,836	-	20,836	7.3	7.2

13. 입주수요에 관한 자료 : 게재생략

14. 산업단지의 개발을 위한 주요 시설의 지원계획(변경)

산업법 제29조(시설지원)에 의거 30만㎡이상의 산업단지에서는 다음의 기반시설은 국고지원

구 분	개략 사업비(백만원)			비고
	기정	변경	변경후	
합 계	19,596	증) 500	20,096	
진입도로 계획	4,819	-	4,819	-
용수 계획	2,000	증) 500	2,500	
오·폐수 계획	12,777	-	12,777	

※국토교통부 협의 결과에 따라 향후 변동될수 있음

15. 지형도면 : 게재생략

16. 관계도서는 음성군 산업개발과(☎043-871-3965)에 비치하여 토지 소유자, 이해관계인 및 일반인에게 보입니다.

## ■ 산업단지 실시계획 변경(군관리계획 및 공원조성계획 등)

### 1. 사업의 명칭 (변경없음)

가. 산업단지의 명칭 : 음성 유촌산업단지

### 2. 사업시행자의 주소 및 성명 (변경없음)

가. 사업시행자의 명칭 : 유촌산업단지(주)

나. 사업시행자의 주소 및 성명

1) 주 소 : 충청북도 음성군 금왕읍 무극로 244번길 45

2) 성 명 : 유촌산업단지(주) 대표이사 김 성 국

### 3. 사업의 목적 (변경없음)

국토의 중심에 위치한 음성지역은 산업입지여건의 적지로서 산업벨트의 유기적 연결과 지역연관산업을 육성하고 수도권내 이전기업의 계획적인 개발을 유도하여 친환경산업단지를 조성하고자 함

### 4. 사업시행지역의 위치 및 면적 (변경)

가. 산업단지의 위치 : 충청북도 음성군 금왕읍 유촌리 산72-19번지 일원

나. 산업단지의 면적(변경) : 409,725㎡ → 411,361㎡ (증) 1,636㎡

### 5. 사업의 개발기간 및 개발방법 (변경)

가. 개발기간 : (기정) 2014년 ~ 2017년 12월 31일

(변경) 2014년 ~ 2019년 12월 31일

나. 개발방법 : 민간개발

### 6. 산업입지 및 개발에 관한법률 규정에 의한 이해관계인에 대한 서류의 공시송달방법 (변경없음)

- 중앙 및 당해 지방 일간신문 각 1개 이상에 1회 이상 공고하거나 공익 사업을 위한 토지 등의 취득 및 보상에 관한법률 제15조의 규정에 의거 당해 군의 게시관에 게시 공고함

### 7. 수용할 토지 등의 소재지, 지번 및 지목, 면적, 소유권 및 소유권외의 권리의 명세와 그 소유자 및 권리자의 성명, 주소(변경)

- 개발계획 내용과 같으므로 게재 생략



8. 국토의 계획 및 이용에 관한 법률에 의한 군관리계획(공원조성계획)에 관한사항(변경) : 불입
9. 관계도서는 음성군 산업개발과(☎043-871-3965)에 비치하여 토지소유자, 이해관계인 및 일반인에게 보입니다.
10. 토지이용규제기본법 제8조 및 시행령 제7조에 의한 지형도면 등은 토지이용정보규제시스템(<http://luris.moct.go.kr>)에서 열람 가능

## ■ 군관리계획 결정(변경)

### 1. 용도지역에 관한 군관리계획 결정(변경)조서

#### 가. 용도지역 결정(변경)조서

구 분		면 적(m <sup>2</sup> )			구성비(%)	비 고
		기 정	변 경	변경후		
총계		415,031	-	415,031	100.0	
공업지역	소 계	409,725	증) 1,636	411,361	99.1	
	일반공업지역	409,725	증) 1,636	411,361	99.1	지구내
관리지역	소 계	5,306	감) 1,636	3,670	0.9	
	생산관리지역	-	증) 2,183	2,183	0.5	지구외
	보전관리지역	5,306	감) 3,819	1,487	0.4	지구외

#### 나. 용도지역 결정(변경)사유서

도면 표시 번호	위 치	용도지역		면적 (m <sup>2</sup> )	용적률	결정(변경)사유
		기 정	변 경			
1	금왕읍 유촌리, 삼봉리 일원	보전 관리지역	일반 공업지역	5,306	350%	국도변 구역계 조정에 따 른 용도지역 변경
2	맹동면 인곡리 일원	일반 공업지역	보전 관리지역	1,477	80%	경관녹지 일부구역 제척에 따른 용도지역 환원
3	금왕읍 유촌리 일원	일반 공업지역	보전 관리지역	10	80%	고속도로변 구역계 분할측 량결과 반영에 따른 용도 지역 면적 조정
		일반 공업지역	생산 관리지역	24	80%	
4	금왕읍 유촌리 일원	일반 공업지역	생산 관리지역	2,159	80%	내부면적조정(구적오차)에 따른 용도지역 면적 조정

※ 당초 구적오차 면적(2,159m<sup>2</sup>)이 생산관리지역 면적에 포함하여 일반공업지역 면적으로 변경하였던 것을 금회 생산관리지역으로 환원

## 2. 도시계획시설에 관한 군관리계획 결정(변경)조서

### 가. 교통시설

#### 1) 도로

##### ○ 도로 총괄표(변경)

구분	구분	합 계			1류			2류			3류		
		노선 수	연장 (m)	면적 (㎡)	노선 수	연장 (m)	면적 (㎡)	노선 수	연장 (m)	면적 (㎡)	노선 수	연장 (m)	면적 (㎡)
합계	기정	5	2,036	33,530	1	114	1,301	2	1,218	20,147	2	704	12,082
	변경	5	2,025	31,600	1	114	1,301	2	1,218	18,262	2	693	12,037
대로	기정	1	437	10,931	-	-	-	-	-	-	1	437	10,931
	변경	1	437	10,931	-	-	-	-	-	-	1	437	10,931
중로	기정	2	1,218	20,147	-	-	-	2	1,218	20,147	-	-	-
	변경	2	1,218	18,262	-	-	-	2	1,218	18,262	-	-	-
소로	기정	2	381	2,452	1	114	1,301	-	-	-	1	267	1,151
	변경	2	370	2,407	1	114	1,301	-	-	-	1	256	1,106

※ 중로 면적 변경사항은 구적면적과 편입면적 오차 보정에 따른 면적 변경임

##### ○ 도로 결정(변경)조서

구분	규 모				기능	연장 (m)	기점	종점	사용 형태	주 요 경과지	최 초 결정일	비고
	등급	구분	번호	폭원 (m)								
기정	대로	3	1	25	보조간선 도로	437	구역계(북측)	중로2-3	일반 도로	-	충북고시 2014-237 (2014.9.5.)	
기정	중로	2	1	15	집산도로	910	대로3-1(북측)	대로3-1(남측)	일반 도로	-	충북고시 2014-237 (2014.9.5.)	
기정	중로	2	2	15	집산도로	308	대로3-1	중로2-1	일반 도로	-	충북고시 2014-237 (2014.9.5.)	
기정	소로	1	1	11	국지도로	114	대로3-1	유수지①	일반 도로	-	충북고시 2014-237 (2014.9.5.)	
기정	소로	3	1	4	특수도로	267	대로3-1	수도공급설비①	특수 도로	-	-	
변경	소로	3	1	4	특수도로	256	대로3-1	수도공급설비①	특수 도로	-	충북고시 2014-237 (2014.9.5.)	

##### ○ 도로 결정(변경)사유서

변경전 도로명	변경후 도로명	변경내용	변경사유
소로3-1	소로3-1	• 선형조정 L=267→256m	• 배수지 설계변경에 따른 진입도로 선형조정 및 연장축소

2) 주차장

○ 주차장 결정(변경)조서

구분	도면표시 번호	시설명	위 치	면 적(m <sup>2</sup> )			최 초 결정일	비고
				기 정	변 경	변경후		
소계	-	1개소	-	2,475	-	2,475	-	
기정	①	주차장	금왕읍 유촌리 산70-4입	2,475	-	2,475	충북고시 2014-237 (2014.9.5.)	

나. 공간시설

1) 공원

○ 공원 결정(변경)조서

구분	도면표시 번호	공원명	시설의 종 류	위 치	면 적(m <sup>2</sup> )			최 초 결정일	비고
					기 정	변 경	변경후		
소계	-	1개소	-	-	3,144	-	3,144	-	
기정	①	공원	소공원	금왕읍 유촌리 산70-4입	3,144	-	3,144	충북고시 2014-237 (2014.9.5.)	

2) 녹지계획

○ 녹지 결정(변경)조서

구분	도면 표시 번호	시설명	시설의 종 류	위 치	면 적(m <sup>2</sup> )			최 초 결정일	비고
					기 정	변 경	변경후		
소계	-	4개소	-	-	68,904	감) 332	68,572	-	
변경	①	녹지	완충 녹지	금왕읍 유촌리 산72-19입	37,803	증) 1,936	39,739	충북고시 2014-237 (2014.9.5.)	
기정	②	녹지	완충 녹지	금왕읍 유촌리 산67-1입	4,356	-	4,356	충북고시 2014-237 (2014.9.5.)	
기정	③	녹지	완충 녹지	금왕읍 유촌리 산68-8입	4,101	-	4,101	충북고시 2014-237 (2014.9.5.)	
변경	①	녹지	경관 녹지	금왕읍 삼봉리 산42입	22,644	감) 2,268	20,376	충북고시 2014-237 (2014.9.5.)	

○ 녹지 결정(변경)사유서

도면표시 번호	시 설 명	변경내용	변경사유
①	완충녹지	• 면적변경 - 37,803m <sup>2</sup> → 39,739m <sup>2</sup> (증) 1,936m <sup>2</sup>	• 구역경계조정 및 토지이용계획 변경에 따 른 녹지면적 변경
①	경관녹지	• 면적변경 - 22,644m <sup>2</sup> → 20,376m <sup>2</sup> (감) 2,268m <sup>2</sup>	• 구역경계조정 및 토지이용계획 변경에 따 른 녹지면적 변경

다. 유통 및 공급시설

1) 수도공급설비

○ 수도공급설비 결정(변경)조서

구분	도면표시 번호	시설명	시설의 종 류	위 치	면 적(m <sup>2</sup> )			최 초 결정일	비고
					기정	변경	변경후		
소계	-	1개소	-	-	486	증) 362	848	-	
변경	①	수도 공급설비	배수 시설	금왕읍 삼봉리 산42입	486	증) 362	848	충북고시 2014-237 (2014.9.5.)	

○ 수도공급설비 결정(변경)사유서

도면표시 번호	시 설 명	변경내용	변경사유
①	배수시설	• 면적 변경 - 486m <sup>2</sup> → 848m <sup>2</sup> 증) 362m <sup>2</sup>	• 배수지 설계변경에 따른 면적변경

라. 방제시설

1) 유수지

○ 유수지 결정조서

구분	도면표시 번호	시설명	시설의 종 류	위 치	면 적(m <sup>2</sup> )			최 초 결정일	비고
					기정	변경	변경후		
소계	-	1개소	-	-	9,559	-	9,559	-	
기정	①	유수지	저류시설	금왕읍 유촌리 214전	9,559	-	9,559	충북고시 2014-237 (2014.9.5.)	

마. 환경기초시설

1) 수질오염방지시설

○ 수질오염방지시설 결정조서

구분	도면 표시 번호	시설명	시설의 종 류	위 치	면 적(m <sup>2</sup> )			최 초 결정일	비고
					기정	변경	변경후		
소계	-	1개소	-	-	3,444	-	3,444	-	
기정	①	수질오염 방지시설	폐수종말 처리시설	금왕읍 유촌리 산70-4입	3,444	-	3,444	충북고시 2014-237 (2014.9.5.)	

### 3. 지구단위계획에 관한 도시관리계획 결정(변경)조서

#### 가. 지구단위계획구역 결정(변경)조서

##### 1) 지구단위계획구역 결정(변경)조서

구분	도면표시 번호	구역명	면 적 (㎡)			최 초 결정일	비 고
			기 정	변 경	변경후		
신설	-	음성유촌산업단지 지구단위계획구역	-	증) 411,361	411,361	-	

##### 2) 지구단위계획구역 결정(변경)사유서

구 분	구역명	내 용	결 정 사 유
신설	음성유촌산업단지 지구단위계획구역	<ul style="list-style-type: none"> <li>• 지구단위계획구역 결정</li> <li>- 위치 : 음성군 금왕읍 유촌리 산 72-19번지 일원</li> <li>- 면적 : 411,361㎡</li> </ul>	<ul style="list-style-type: none"> <li>• 유촌산업단지계획 수립에 따른 지구단위계획구역 결정</li> </ul>

#### 나. 기반시설의 배치와 규모에 관한 결정(변경)조서

- '2. 도시계획시설에 관한 군관리계획 결정(변경)조서'와 같음 (생략)

다. 가구 및 획지의 규모와 조성에 관한 결정조서(신설)

1) 산업시설용지(신설)

도면번호	가구번호	면 적(m <sup>2</sup> )	획 지		비고
			위 치	면 적(m <sup>2</sup> )	
합 계		290,217		290,217	
A1	A1	183,661	1	11,291	
			2	6,483	
			3	3,304	
			4	3,306	
			5	3,306	
			6	6,695	
			7	6,634	
			8	6,610	
			9	10,161	
			10	125,871	
A2	A2	40,543	1	4,820	
			2	4,915	
			3	4,915	
			4	5,374	
			5	5,322	
			6	4,914	
			7	4,915	
			8	5,368	
A3	A3	41,495	1	5,349	
			2	4,943	
			3	4,943	
			4	5,406	
			5	5,367	
			6	4,943	
			7	4,943	
			8	5,601	
A4	A4	24,518	1	13,940	
			2	10,578	

2) 지원시설용지(신설)

도면번호	가구번호	면 적(m <sup>2</sup> )	획 지		비고
			위 치	면 적(m <sup>2</sup> )	
B1	B1	1,502	1	1,502	
합계		1,502		1,502	

3) 공공시설용지(신설)

도면번호	가구번호	면 적(m <sup>2</sup> )	획 지		비고
			위 치	면 적(m <sup>2</sup> )	
주1	주1	2,475	주1	2,475	주차장
수1	수1	848	수1	848	수도공급설비
유1	유1	9,559	유1	9,559	유수지
폐1	폐1	3,444	오1	3,444	수질오염방지시설

라. 건축물의 용도·건폐율·용적률·높이·배치·형태·색채·건축선에 관한 결정조서

1) 산업시설용지(신설)

도면번호	위 치	구 분	계 획 내 용	
A1 ~ A4	A1 ~ A4	용도	허용용도	• 산업집적활성화 및 공장설립에 관한 법률 제2조에 따른 공장(부대시설포함)
			불허용도	• 허용용도의 용도
		건폐율	• 80%이하	
		용적률	• 350%이하	
		높 이	-	
		배치·형태·색채	<ul style="list-style-type: none"> <li>• 건축물 배치시 자연경관 차단이 최소화 되도록 주동배치 계획</li> <li>• 담장                             <ul style="list-style-type: none"> <li>- 시설의 보안, 방법 등을 위하여 담장설치가 필요한 경우 생울타리 및 투시형 담장을 설치</li> <li>- 담장에 접한 여유부지에 조경시설 설치</li> </ul> </li> <li>• 주변과 조화를 고려하여 도시경관에 적합한 색채로 유도</li> </ul>	
건축선	-			

2) 지원시설용지(신설)

도면번호	위 치	구 분	계 획 내 용	
B1	B1	용도	허용용도	<ul style="list-style-type: none"> <li>• 건축법시행령 별표1 제1호의 단독주택 중 다가구주택</li> <li>• 건축법시행령 별표1 제2호의 공동주택 중 기숙사</li> <li>• 건축법시행령 별표1 제3호의 제1종근린생활시설</li> <li>• 건축법시행령 별표1 제4호의 제2종근린생활시설 (단, 단란주점 및 안마시술소 제외)</li> <li>• 건축법시행령 별표1 제5호의 문화 및 집회시설 중 전시장(박물관, 미술관, 과학관, 문화관, 체험관, 기념관, 산업전시장, 박물관, 그 밖에 이와 비슷한 것)</li> <li>• 건축법시행령 별표1 제7호의 판매시설(해당 일반공업지역에 소재하는 공장에서 생산되는 제품을 판매하는 시설에 한함)</li> <li>• 건축법시행령 별표1 제8호의 운수시설</li> <li>• 건축법시행령 별표1 제9호의 의료시설(격리병원 제외)</li> <li>• 건축법시행령 별표1 제10호의 교육연구시설</li> <li>• 건축법시행령 별표1 제11호의 노유자시설(주택법 제16조에 따른 사업계획승인의 대상이 되는 노인복지주택 제외)</li> <li>• 건축법시행령 별표1 제12호의 수련시설</li> <li>• 건축법시행령 별표1 제18호의 창고시설</li> <li>• 건축법시행령 별표1 제19호의 위험물저장 및 처리시설</li> <li>• 건축법시행령 별표1 제20호의 자동차관련시설</li> </ul>
			불허용도	• 허용용도의 용도
		건폐율	• 80%이하	
		용적률	• 350%이하	
		높 이	-	
		배치·형태·색채	<ul style="list-style-type: none"> <li>• 건축물 배치시 자연경관 차단이 최소화 되도록 주동배치 계획</li> <li>• 주변과 조화를 고려하여 도시경관에 적합한 색채로 유도</li> </ul>	
건축선	-			



3) 공공시설용지(신설)

도면번호 (획지번호)	위 치	구 분	계 획 내 용	
주1	주1	용도	허용용도	<ul style="list-style-type: none"> <li>• 주차장법에 의한 노외주차장</li> <li>• 주차장법에 의한 주차전용건축물 및 시행규칙 제6조의 부대시설</li> </ul>
			불허용도	• 허용용도의 용도
		건폐율	• 50%이하	
		용적률	• 100%이하	
		높 이	-	
		배치·형태·색채	-	
		건축선	-	
수1	수1	용도	허용용도	<ul style="list-style-type: none"> <li>• 도시·군계획시설의 결정·구조 및 설치기준에 관한 규칙 제65조에 의한 수도공급설비 중 배수시설</li> </ul>
			불허용도	• 허용용도의 용도
		건폐율	• 50%이하	
		용적률	• 100%이하	
		높 이	-	
		배치·형태·색채	-	
유1	유1	용도	허용용도	<ul style="list-style-type: none"> <li>• 도시·군계획시설의 결정·구조 및 설치기준에 관한 규칙 제118조에 의한 유수지 중 저류시설</li> </ul>
			불허용도	• 허용용도의 용도
		건폐율	• 50%이하	
		용적률	• 100%이하	
		높 이	-	
		배치·형태·색채	-	
폐1	폐1	용도	허용용도	<ul style="list-style-type: none"> <li>• 도시·군계획시설의 결정·구조 및 설치기준에 관한 규칙 제159조에 의한 수질오염방지시설 중 폐수중 말처리시설</li> </ul>
			불허용도	• 허용용도의 용도
		건폐율	• 50%이하	
		용적률	• 100%이하	
		높 이	-	
		배치·형태·색채	-	
건축선	-			

마. 기타사항에 관한 군관리계획 결정조서(신설)

도면번호	위 치	계 획 내 용	비 고
A1~A4	A1~A4	• 가각부 및 대로, 중로변 일부 획지계획을 고려하여 차량출입 불허구간 지정	결정도 참조
B1	B1	• 대로변 및 가각부 차량출입 불허구간 지정	결정도 참조
주1	주1	• 대로변 및 가각부 차량출입 불허구간 지정	결정도 참조

4. 공원조성에 관한 군관리계획 결정조서(변경없음)

가. 소공원 조성계획

1) 조성계획 총괄조서

구 분	면 적 (㎡)			시설율(%)	비 고
	기정	변경	변경후		
공 원 면 적	3,144	-	3,144	-	
시 설 면 적	608	감) 3	605	19.2	20%이하
건 축 면 적	-	-	-	-	건폐율 20%이하

※ 당초 면적 오기를 정정하는 사항으로 도면 변경없음

2) 세부시설 총괄조서

구 분	면 적(㎡)			구성비(%)	비 고
	기정	변경	변경후		
합 계	3,144	-	3,144	100.0	
시설부지면적	608	감) 3	605	19.2	
도로 및 광장	414	감) 3	411	13.1	
조경시설	-	-	-	-	
휴양시설	127	-	127	4.0	
운동시설	67	-	67	2.1	
관리시설	-	-	-	-	
녹지 및 기타	2,536	증) 3	2,539	80.8	

※ 당초 면적 오기를 정정하는 사항으로 도면 변경없음

3) 도로 결정조서

구분	등급	류별	도면 번호	폭원 (m)	연장 (m)	면적 (㎡)	기능	기점	종점	비고
		총계			179	399				
기정	소로	3	1	3.0	41.0	123.0	진입로	진입광장1	휴게소1	
기정	소로	3	2	2.0	15.0	34.0	연결로	소로3-1	휴게소2	
기정	소로	3	3	2.0	34.0	70.0	연결로	소로3-1	소로3-4	
기정	소로	3	4	2.0	34.0	68.0	연결로	소로3-1	휴게소1	
기정	소로	3	5	2.0	23.0	46.0	연결로	휴게소2	휴게소1	
기정	소로	3	6	2.0	10.0	20.0	연결로	소로3-4	소로3-1	
기정	소로	3	7	2.0	8.0	17.0	진입로	공원경계	소로3-3	
기정	소로	3	8	1.5	14.0	21.0	연결로	소로3-3	소로3-4	

4) 세부시설조사

구분	번호	시설명	부지면적(m <sup>2</sup> )			수 량	건축면적(m <sup>2</sup> )		비고
			기정	변경	증감		바닥면적	연면적	
공 원 면 적			3,144	-	3,144	-	-	-	시설율
시 설 부 지 면 적			608	감) 3	605	-	-	-	19.2%
도로 및 광장	소 계		414	감) 3	411				
	도 로(소계)		402	-	402				
	광 장(소계)		12	감) 3	9				
	1	진입광장	12	감) 3	9				
조경 시설	소 계		-	-	-				
	A	파고라	-	-	-	1			
휴양 시설	소 계		127	-	127				
	2-1	휴게소1	79	-	79				
	2-2	휴게소2	48	-	48				
	B	앉음벽	-	-	-	2			
	C	등의자	-	-	-	4			
		평의자	-	-	-	0			
운동 시설	소 계		67	-	67				
	3-1	체력단련장1	59	-	59				
	3-2	체력단련장2	8	-	8				
	D	체력단련시설	-	-	-	4			
관리 시설	소 계		-	-	-				
		블라드	-	-	-	0			
	E	휴지통	-	-	-	1			
	F	수목보호판	-	-	-	2			
	G	CCTV	-	-	-	2			
기타	소 계		2,536	증) 3	2,539				
	-	녹 지	2,536	증) 3	2,539				

※ 당초 면적 오기를 정정하는 사항으로 도면 변경없음

## 충청북도고시 제2017-374호

## 청주일반산업단지 관리기본계획 변경 승인 고시

충청북도 고시 제2017-142(2017.6.2)호로 변경 승인된 청주일반산업단지 관리 기본계획을 「산업집적활성화 및 공장설립에 관한 법률」 제33조에 따라 변경 승인 하고 다음과 같이 고시합니다.

2017년 12월 15일  
충청북도지행

## 1. 산업단지 개요

가. 관리기관 : 청주산업단지관리공단 (청주시 흥덕구 대신로 132)

## 나. 조성목적

- 청주권 공업육성으로 생산의 극대화 고용창출, 지역경제 활성화 및 국가경제의 발전에 기여

## 다. 추진경위(변경)

- 1969. 3. 29. 1차 공업지역 지정
- 1973. 5. 4. 1차 지방 공업개발 장려지구 지정
- 1974. 8. 8. 청주공업단지협의회 발족
- 1978. 4. 14. 2차 공업지역 지정
- 1978. 8. 30. 2차 지방 공업개발 장려지구 지정
- 1979. 7. 1. 청주산업단지관리공단 설립
- 1985. 9. 30. 3차 공업지역 지정
- 1986. 7. 19. 관리기관 지정
- 1987. 4. 14. 3차 지방 공업개발 장려지구 지정
- 1989. 12. 30. 부지 조성공사 완료
- 1990. 6. 30. 입주업체 분양완료
- 1993. 6. 11. 청주지방공업단지 관리기본계획 고시(충북고시 제1993-109호)
- 1994. 10. 14. 청주지방공업단지 관리기본계획 변경고시(충북고시 제1994-118호)
- 1998. 10. 15. 청주지방산업단지 관리기본계획 변경고시(충북고시 제1998-133호)
- 2007. 3. 23. 청주지방산업단지 관리기본계획 변경고시(충북고시 제2007-53호)
- 2009. 8. 14. 청주일반산업단지 관리기본계획 변경고시(충북고시 제2009-213호)
- 2010. 12. 10. 청주일반산업단지 관리기본계획 변경고시(충북고시 제2010-314호)
- 2012. 11. 2. 청주일반산업단지 관리기본계획 변경고시(충북고시 제2012-247호)
- 2014. 11. 14. 청주일반산업단지 관리기본계획 변경고시(충북고시 제2014-285호)
- 2015. 9. 18. 청주일반산업단지 관리기본계획 변경고시(충북고시 제2015-211호)
- 2015. 9. 25. 청주일반산업단지 관리기본계획 정정고시(충북고시 제2015-229호)
- 2017. 6. 2. 청주일반산업단지 관리기본계획 변경고시(충북고시 제2017-142호)

**라. 분양현황**

(단위 : 천㎡)

구 분	총면적	분 양 가 능 면 적				조 성 기 간	조 성 기 관	
		분 양	미 분 양					계
			조 성	미조성	소 계			
계	4,099	3,243	-	-	-	3,243	'69~'89	청주시
산업시설구역	3,025	3,025	-	-	-	3,025		
지원시설구역	187	187	-	-	-	187		
공공시설구역	491	31	-	-	-	31		
녹지구역	396	-	-	-	-	-		

**마. 입주현황(변경)**

(단위 : 개사, 천㎡)

구 분	입주업체(기관)수			면 적		
	산업시설	기 타	계	산업시설	기 타	계
2017년 4월말 현재	419	26	445	3,025	219	3,244
2017년 11월말 현재	431	26	457	3,025	219	3,244
향 후 계 획	-	-	-	-	-	-

※ 상기사항은 입주수요 등에 따라 변동될 수 있음.

**바. 입지여건**

시 설 명	내 용	확충계획
도 로	경부고속도로 청주 IC 6km (폭 20m) 중부고속도로 서청주 IC 0.5km (폭 35m)	
용 수	상수도 : 제한없음 공업용수 : 196,000톤/일 공급	
전 력	800,000kW	
통 신	1,700회선	
단 지 내 도 로	22km	
환 경	하수도시설	22km
	폐수처리장	31,000톤/일 처리
공동 이용 시설	공원 2개소	
복지 후생 시설	청주산업단지 비즈니스센터, 공동직장어린이집, 근로자임대APT 3동, 근로자종합복지관	

## 2. 산업단지 관리기본계획

### 가. 관리기본방향

- 입주기업체의 지속적인 성장 발전과 국가경제에 이바지하기 위한 고부가가치 첨단산업 및 무공해 업종으로 점차 전환
- 수출증대와 생산성 향상을 도모하기 위하여 산업시설의 자동화 추진, 신속한 정보제공, 인력의 원활한 수급, 근로자 복지 지원
- 공해 없는 쾌적한 산업단지 조성

### 나. 산업단지 용도별 구분계획

#### 1) 용도별 구역면적

(단위 : m<sup>2</sup>)

구 분	총 면 적	산업시설구역	지원시설구역	공공시설구역	녹 지 구 역
면 적	4,099,144 (100%)	3,025,508.2 (73.8%)	187,173 (4.6%)	490,730.2 (12.0%)	395,732.6 (9.6%)

#### ○ 산업시설구역 내 특정용도

구 분	자원비축시설용도	폐기물처리시설용도	물류시설용도
면 적	20,248m <sup>2</sup>	3,623m <sup>2</sup>	73,255m <sup>2</sup>

※ 서한모방(주)(북대동 100-10번지, 북대동 624-3번지, 송정동 53-35번지) 물류시설 용도는 본 관리기본계획 변경승인 고시일로부터 2년간 유효하며, 연장여부는 유효기간 만료 전 검토결과에 따라 결정.

#### ○ 산업시설구역 내 복합용도

구 분	면적(m <sup>2</sup> )	복합용도
봉명동 417-66	7,917	공장시설용도, 폐기물처리시설용도
송정동 70-57	3,055	공장시설용도, 지식기반산업시설용도
화계동 29-15	22,735	공장시설용도, 전력시설용도

**2) 구역별 건축할 건축물의 범위**

가) 산업시설구역

- 산업집적활성화 및 공장설립에 관한 법률(이하 “산업집적법”이라 한다) 제2조의 규정에 의한 공장 및 당해 공장의 부대시설
- 산업집적법 제2조제13호의 규정에 의한 지식산업센터
- 산업집적법 시행령 제6조제2항 및 제3항의 규정에 의한 지식산업 및 정보통신산을 영위하기 위한 건축물, 공작물과 그 관련시설(이하 “건축물”이라 한다)
- 산업집적법 시행령 제6조제7항에 따라 관리기관이 관리권자의 승인을 받아 입주자격을 부여한 자의 해당사업을 영위하기 위한 건축물
- 중소기업창업지원법 제2조제7호의 규정에 의한 창업보육센터
- 보관·창고·운송업을 영위하기 위한 건축물
- 자원비축시설용도  
석유, 천연가스 등 에너지 자원의 비축, 저장, 공급 등을 위한 건축물
- 폐기물처리시설용도  
폐기물의 수집·운반 및 처리업을 영위하기 위한 시설물
- 전기사업법 제2조에 따른 발전사업을 영위하기 위한 건축물 및 시설물

나) 지원시설구역

- 산업집적법 제2조제19호의 규정에 의한 지원기관이 그 사업을 영위하기 위한 건축물과 동법 제2조제15호 및 제44조제1항의 규정에 의거 관리기관이 산업단지의 관리 및 입주기업체의 지원사업을 위하여 설치하는 건축물
- 건축법 시행령 별표(용도별 건축물의 종류)에 의한 근린생활시설, 문화 및 집회시설, 업무시설, 자동차관련시설 등의 건축물로서 관리기관이 필요하다고 인정하는 시설 및 관리권자의 승인을 얻어 설치하는 건축물
- 산업집적법 제2조제11호에 따른 “산업단지구조고도화사업”에 따라 관리기관이 산업단지의 경쟁력을 높이기 위해 필요하다고 인정되는 시설로써 같은 법 시행령 제58조의제1항제3호에 해당하는 건축물

다) 공공시설구역 : 공공기관이 설치하는 공공시설

라) 녹지구역 : 녹지구역 유지관리에 필요한 건축물(체육시설, 공연장 등 지방자치단체가 건축하는 건축물 포함)

**3) 용도별구획 평면도 : 별첨 #1**

**다. 업종별 배치계획(변경)**

1) 업종별 전체 배치계획(변경)

(단위 : 개사, 천㎡)

구 분		2017년 4월 현재		2017년 11월말 현재	
		업 체 수	면 적	업 체 수	면 적
계		419	3,025	431	3,025
공 장	소 계	415	2,928	427	2,928
	음 식 료	23	378	21	378
	섬 유 · 의 복	16	230	17	230
	목재 · 종이 · 출판	14	46	14	46
시 설	석 유 화 학	50	471	52	471
	비 금 속	8	114	7	114
	철 강	2	20	2	20
용 도	기 계	90	106	92	106
	전 기 전 자	130	1,373	134	1,373
	운 송 장 비	11	16	11	16
	기 타	71	174	77	174
특 정 용 도	소 계	4	97	4	97
	자 원 비 축 시 설	1	20	1	20
	폐 기 물 처 리 시 설	1	4	1	4
	물 류 시 설	2	73	2	73

※관리기관이 산업단지 여건 및 입주기업체의 경쟁력 강화를 위해 필요하다고 인정하는 경우에는 2 이상의 용도로 복합이용 가능

2) 배치기준

- 가) 업종별 블록화 배치 및 관련업종 인접 배치
- 나) 자원비축시설은 천연가스의 특성을 고려 산업단지 외곽에 배치
- 다) 임차입주자 및 산업집적법 시행령 제43조 제3항 단서규정에 의하여 관리기관이 인정하는 경우 업종별 배치기준과 달리 배치 가능

3) 업종별 배치계획도 : 별첨 #2

**라. 입주관리계획(변경)**

1) 입주대상 업종(변경)

- 가) 한국표준산업분류상 전 제조업  
단, 공해유발 업종 및 용수다소비 업종 등 관리기관이 산업단지 입주가 부적격하다고 판단되는 업종에 대하여는 입주를 제한 할 수 있음.
- 나) 산업집적법 시행령 제6조제2항 및 제3항의 규정에 의한 지식산업 및 정보통신산업



다) 중소기업창업지원법 제2조제7호의 규정에 의한 창업보육센터를 설치·운영하는 사업  
라) 부동산 임대 및 공급업(한국표준산업분류상 41122, 68112, 68122업종)

단, 41122업종은 지식산업센터 건설 및 분양에 한함.

마) 보관·창고·운송업을 영위하기 위한 사업

단, 입주기업체의 경쟁력 강화를 위해 관리기관이 필요하다고 인정하는 경우에 한함.

- 보관·창고업 : 한국표준산업분류상 52101~2업종

- 운 송 업 :

(기정) 한국표준산업분류상 49331~2업종

(해당 입주기업체의 산업용지 일부를 임차하여 입주하는 경우에 한함)

(변경) 한국표준산업분류상 49301~3업종

(해당 입주기업체의 산업용지 일부를 임차하여 입주하는 경우에 한함)

※ 변경사유 : 한국표준산업분류 제10차 개정·고시 반영

(통계청 고시 제2017-13호, 2017.01.13)

바) 석유, 천연가스 등 에너지자원의 비축, 저장, 공급 등을 위한 자원비축시설

사) 폐기물관리법 제25조에 의한 폐기물처리업

단, 지정된 용도에 한하며, 관리기관은 산업단지의 환경오염 방지를 위하여  
산업단지 내의 생산활동과 직접 관련이 없는 건설폐기물, 감염성폐기물,  
생활폐기물, 분뇨처리업, 축산폐기물 등의 입주를 제한할 수 있음.

아) 수질 및 수생태계 보전에 관한 법률 제62조의 규정에 의한 폐수처리업

자) 입주업체 사업지원을 위하여 금융, 보험, 의료, 교육 및 산업집적법 시행령  
제6조 제6항에서 정하는 사업

차) 산업집적법 시행령 제36조의4제2항의 규정에 의한 시설(단, 오피스텔은 지식산  
업센터만 해당함)

※ 변경사유 : 산업집적법 시행령 개정(대통령령 제28409호, 시행 2017.10.31)에  
따라 지식산업센터에 설치가능한 지원시설에 오피스텔 추가

카) 전기사업법 제2조에 따른 발전사업

## 2) 입주자격

가) 산업시설 구역

- 산업집적법 시행령 제6조의 규정에 의거 산업단지 입주자격을 갖춘 자로서 산  
업집적법 시행령 제2조의 규정에 의한 제조업을 영위하고자 하는 자
- 산업집적법 시행령 제6조의 규정에 의한 지식산업 및 정보통신산업을 영위하고자  
하는 자
- 산업집적법 시행령 제6조제7항에 따라 관리기관이 관리권자의 승인을 받아  
입주자격을 부여한 자

- 중소기업창업지원법 제2조제7호의 규정에 의한 창업보육센터를 설치·운영하고자 하는 자
- 부동산 임대 및 공급업을 영위하고자 하는 자(단, 관리기관은 수요 및 산업여건 등을 감안하여 임대사업을 제한할 수 있음)
- 보관·창고·운송업을 영위하고자 하는 자(보관·창고업은 지정용도에 한함)
- 폐기물 및 폐수처리를 위한 사업을 영위하고자 하는 자(지정용도에 한함)
- 에너지자원의 비축, 저장, 공급 등을 위한 사업을 영위하고자 하는 자(지정용도에 한함)
- 전력의 생산·공급사업을 영위하고자 하는 자(지정용도에 한함)

#### 나) 지원시설 구역

- 산업집적법 제2조제19호에 규정한 지원기관으로서 동법 시행령 제6조의 규정에 의한 입주자격을 갖춘 자
- 관리기관이 입주기업체의 지원을 위하여 건축한 건축물에 입주하는 자
- 관리권자가 필요하다고 지정하는 사업을 영위하고자 하는 자
- 지식산업센터의 경우 산업집적법 시행령 제36조의4 제2항 규정에 의한 시설 및 사업을 영위하고자 하는 자

### 3) 입주우선 순위

- 산업구조 고도화를 촉진하기 위한 첨단업종
- 업종별 배치 계획에 부합되고 인근 공장에 피해가 없는 업체
- 기존 입주업체와 계열화, 협력화를 위한 연관 업종
- 대도시 및 시내거주 공장으로 이전명령 또는 이전이 불가피한 업체
- 환경친화적 업종 및 산업단지 입지여건에 적합한 미래 유망 업종

### 4) 산업용지의 분할기준

산업집적법 시행규칙 제39조의3 제2항의 규정에서 “산업단지관리기본계획에서 정하는 면적”이라 함은 1,650㎡를 말한다. 다만, 다음의 경우에는 1,650㎡ 미만으로 분할할 수 있다.

- 인접(바로 옆공장)한 부지에서 산업용지를 사용코자 하는 경우로 잔여필지의 면적이 1,650㎡ 이상인 경우. 이 경우 분할용지(1,650㎡ 미만) 매수업체는 다른 법 등에서 제한하지 않는 한 분할용지를 기존부지와 합필하여야 하며, 1년 이내에 토지를 재분할 할 수 없음(위반시 입주계약 해지)
- 지역경제 활성화, 입주업체의 구조조정 또는 경쟁력강화를 위하여 관리기관이 필요하다고 인정하는 경우

**5) 입주절차**

산업집적법 제38조의 규정에 의거 산업단지 입주계약신청서를 제출하고 관리기관과 입주계약을 체결

**마. 사후관리계획**

**1) 목 표**

산업집적법, 산업단지관리지침 및 관리기본계획에 의거 산업단지의 합리적이고 효율적인 관리 도모

**2) 세부관리계획**

**가) 분양용지관리**

- 산업집적법, 산업단지관리지침 및 관리기본계획에 따라 사후관리
- 산업용지 및 공장 등의 임대사업에 관한 사항은 산업집적법 제38조의2 규정에 따름
- 경매 기타 법률에 의하여 공장 등을 취득한 자는 관리기관과 입주계약을 체결하고 법정기간내 계약 미체결시는 입주자격이 있는 제3자에게 양도하도록 함.
- 관리기관은 입주기업체가 산업용지의 용도를 위반하여 사용하는 때에는 당해 산업용지를 환수할 수 있고, 산업집적법이 정하는 바에 따라 입주계약을 해지함.

**나) 환경관리**

- 입주업체에서 배출되는 오염물질은 환경관련법률이 정하는 바에 따라 폐수, 대기, 소음진동 등의 배출허용기준에 적합하고, 환경오염의 사전예방을 위해 지방환경관리청 및 지방자치단체와 긴밀한 협조체제 구축
- 산업단지내에서 배출되는 오폐수, 폐기물의 적정처리를 위하여 산업단지내에 적정 처리시설 등을 설치하여 운영할 수 있도록 관리

**다) 안전관리**

- 풍수해 등 재해예방을 위해 산업단지내 소방본부, 소방파출소 등을 유지하고, 지방자치단체 등 관련기관과 재해복구 협조체제 구축
- 입주기업체가 위험물을 저장하거나 사용하고자 할 때에는 관계법령 및 기준을 준수하도록 함
- 예비군편성과 단지 방호는 지자체 및 군부대와 협의하여 산업단지 특성을 감안한 방호계획이 수립되도록 협조체제 구축

**라) 기반시설지원**

산업단지내 도로, 전력, 용수 등 기반시설의 원활한 공급을 위하여 관계기관과 긴밀한 협조체제 구축

**바. 지원시설 운영 계획**

**1) 기본 방향**

입주기업체의 사업을 지원하기 위하여 필요한 금융, 의료, 교육, 복지, 환경 등 지원시설 설치

**2) 지원시설 및 공공시설 설치**

분	야	별	설	치	구	역	규	모	비	고
계							26	개소(218,210㎡)		
소							25	개소(187,173㎡)		
금		용	지	원	시	설	1	개소( 1,223㎡)		
보		건	"	"	"	"	1	개소( 793㎡)		
가	스	안	"	"	"	"	1	개소( 3,320㎡)		
관리기관(업무,지원시설)							"	1	개소( 4,799㎡)	
주	유	소	"	"	"	"	1	개소( 2,226㎡)		
교		육	"	"	"	"	1	개소( 40,452㎡)		
복		지	"	"	"	"	2	개소( 10,623㎡)		
사	원	아	"	"	"	"	7	개소( 76,943㎡)		
노	총	(	"	"	"	"	2	개소( 1,873㎡)		
자	동	차	"	"	"	"	3	개소( 25,370㎡)		
세		관	"	"	"	"	1	개소( 6,001㎡)		
연		구	"	"	"	"	1	개소( 4,142㎡)		
소		방	"	"	"	"	2	개소( 3,629㎡)		
기		상	"	"	"	"	1	개소( 5,779㎡)		
소							1	개소( 31,037㎡)		
환							1	개소( 31,037㎡)		

**사. 입주업체 지원사업 추진계획**

**1) 공장설립 지원**

- 공장설립 업무 인·허가 절차대행
- 입주기업체가 공장설립을 완료하고 관리기관에 공장설립 완료신고서 완료신고를 받은 날로부터 산업통상자원부령이 정하는 기간내에 공장등록대장에 기록하고 등록사실을 당해 신고인에게 통보

**2) 생산활동 지원**

- 생산성 향상을 위한 교육지원 사업
- 수출증진 및 각종 애로사항 타개를 위한 간담회 및 설명회 개최

**3) 정보제공 및 제품판매 알선 홍보**

- 입주기업체 생산활동을 위한 각종 기업정보 제공
- 입주기업체 홍보책자 발간으로 업체 및 생산제품 홍보
- 입주기업체 생산제품 판매알선
- 전자상거래 기반구축으로 신규거래선 발굴 및 거래알선 서비스

**4) 고용증대 및 근로자 복지사업**

- 인력수급을 위한 무료 직업알선창구 운영
- 근로자종합복지관 등을 유치, 근로자의 여가활동지원 및 교육
- 모범근로자 선발 표창 등 근로의욕 고취를 위한 각종 사업 전개
- 근로자 체육행사 지원 : 볼링, 스크린골프 등

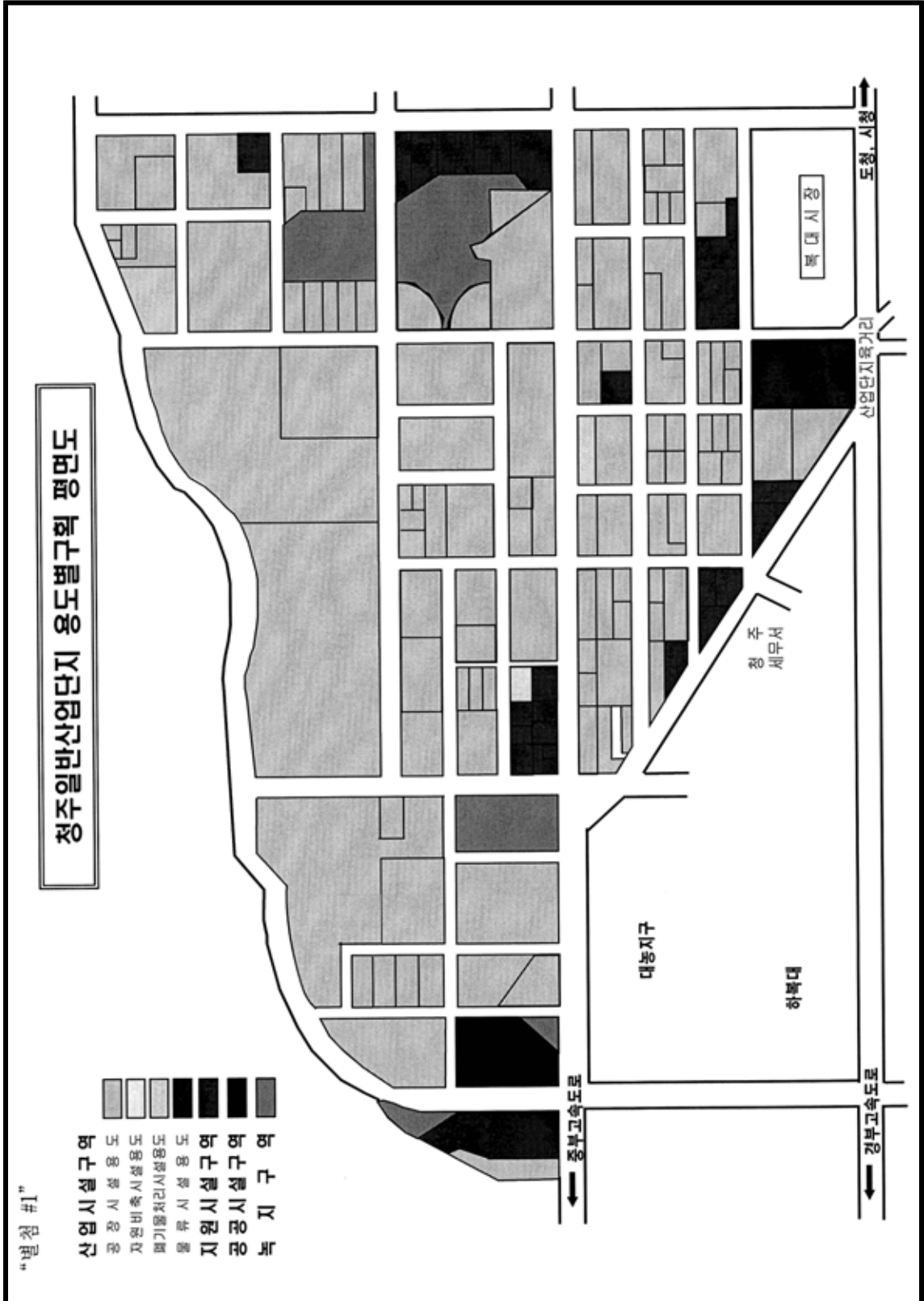
**5) 기타 지원사업**

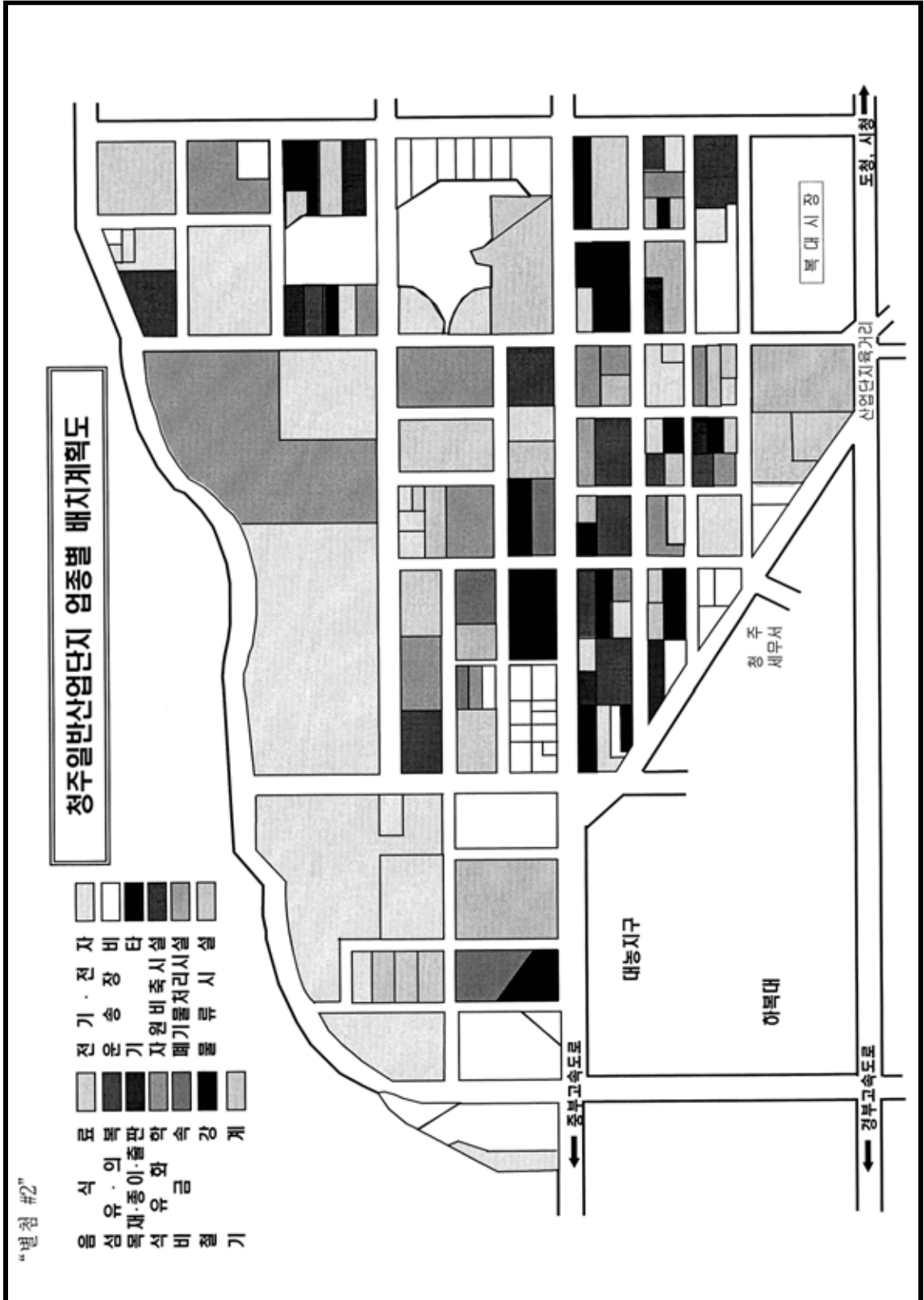
- 청주산업단지 환경발전협의회 및 관리부서장협의회 운영
- 입주업체 애로사항 파악 및 관계기관 건의
- 입주기업체 산업구조 고도화를 위한 지원활동 강화
- 주유소 운영(양질의 유류 공급) 또는 임대
- 공공시설 유지 관리

**3. 승인조건**

『산업집적활성화 및 공장설립에 관한 법률』 제33조에 의거 관련부서와 협의한 결과 아래의 조건을 부가하여 승인함.

- 공장신설 등으로 배출되는 오염물질이 30%이상 증가하거나 새로운 오염물질이 배출되는 경우에는 환경부서와 사전 협의하기 바람.





충청북도고시 제 2017-375호

## 진천 문백정밀기계산업단지계획 변경승인 고시

충청북도 고시 제2016-352호(2016. 12. 23)로 산업단지계획 변경승인 고시된 진천 문백정밀기계산업단지에 대하여 「산업단지 인·허가 절차 간소화를 위한 특례법」 제15조 및 「산업입지 및 개발에 관한 법률」 제7조 및 제18조에 의거한 산업단지계획 변경승인 사항을 다음과 같이 고시합니다.

2017년 12월 15일

충청북도지사

### ■ 산업단지 지정(개발계획)

#### 1. 산업단지의 명칭 (변경없음)

가. 산업단지의 명칭 : 진천 문백정밀기계산업단지

#### 2. 산업단지의 지정목적 및 필요성 (변경없음)

국내·외 환경변화에 능동적으로 대처하고, 진천군 산업구조 변화에 선도적 역할을 수행하며, 수도권 이전기업에 대한 실수요 산업용지를 공급하여 지역경제 기반육성 및 내륙의 중심지로 도약하기 위하여 산업단지를 건설하고자 함.

#### 3. 지정 대상지역의 위치 및 면적 (변경없음)

가. 산업단지의 위치 : 충청북도 진천군 문백면 은탄리 일원

나. 산업단지의 면적 : 408,510㎡

#### 4. 산업단지의 개발기간 및 개발방법 (변경)

가. 개발기간 : 기정 2010년 ~ 2017년 12월 31일

                  변경 2010년 ~ 2018년 12월 31일(1년 연장)

나. 개발방법 : 민간개발



**5. 주요 유치업종 (변경없음)**

가. 주요 유치업종

구 분	중 분 류
C27	의료,정밀,광학기기및시계제조업
C30	자동차 및 트레일러제조업

나. 유치업종의 배치계획

중 분 류		면 적(m <sup>2</sup> )	구성비(%)	비고
소 계		166,620	100.0	
C27	의료,정밀,광학기기및시계제조업	53,567	32.1	
C30	자동차 및 트레일러제조업	113,053	67.9	

**6. 사업시행자(대표회사)의 주소 및 성명 (변경)**

가. 사업시행자의 주소 : (기정) 경기도 화성시 양감면 송산리 434-10  
(변경) 충북 진천군 문백면 농다리로 255

나. 사업시행자의 성명 : 서영정밀(주) 대표이사 김항진

**7. 사업시행지역의 토지이용 현황 (변경없음)**

가. 지목별 토지이용 현황

구 분	계	전	과수원	대지	임야	도로	기 타
면 적(m <sup>2</sup> )	408,510	2,643	4,544	480	393,174	543	7,126
구성비(%)	100.0	0.7	1.1	0.1	96.3	0.1	1.7

나. 소유자별 토지이용 현황

구분	계	사유지 (일반)	국·공유지		
			소 계	농림수산 식품부	진천군
면 적(m <sup>2</sup> )	408,510	405,377	3,133	2,590	543
구성비(%)	100.0	99.23	0.77	0.64	0.13

### 8. 토지이용계획 및 주요 기반시설계획 (변경없음)

#### 가. 토지이용계획

구분	면적(㎡)	구성비(%)	비고
합계	408,510	100.0	• 유상공급면적 : 330,547㎡(80.9%)
산업시설공간	166,620	40.8	• 유상공급면적의 50.4% • 일반공업지역
지원시설공간	17,982	4.4	• 일반공업지역
녹지공간	138,945	34.0	• 자연녹지지역
연구시설용지	7,000	1.7	• 자연녹지지역
공공시설공간	77,963	19.1	
도로	24,871	6.1	
주차장	2,660	0.6	• 0.6% 이상
폐수종말처리시설	2,397	0.6	• 1개소
배수지	546	0.1	• 1개소
유수지	4,794	1.2	• 1개소
근린공원	10,005	2.5	• 1개소
완충녹지	32,690	8.0	• 3개소

#### 나. 주요 기반시설계획 (변경없음)

##### (1) 교통시설 계획

##### 가) 도로 총괄

구분	폭원(m)	노선수	연장(m)	면적(㎡)	비고
합계	-	5	1,735	24,871	
중로	소계	15	4	1,428	22,960
	1류	-	-	-	-
	2류	15	4	1,428	22,960
	3류	-	-	-	-
소로	소계	6	1	307	1,911
	2류	-	-	-	-
	3류	6	1	307	1,911

나) 도로계획

구분	규 모				기능	연장 (m)	기 점	종 점	사용 형태	주요 경과지	최초 결정일	비고
	등급	류별	번호	폭원 (m)								
신설	중로	2	1	15	보조간선도로	670	은탄리 산25-7 군도3호선	은탄리 산25-7 생산용지5BL	일반도로			
신설	중로	2	2	15	집산도로	181	은탄리 산25-7 중로2-1호선	은탄리 산25-7 폐수처리시설1	일반도로			
신설	중로	2	3	15	집산도로	369	은탄리 산25-7 중로2-1호선	은탄리 산25-7 서측지구계	일반도로			
신설	중로	2	4	15	집산도로	208	은탄리 산25-7 중로2-1호선	은탄리 산25-7 소로3-1호선	일반도로			
신설	소로	3	1	6	국지도로	307	은탄리 산25-7 중로2-4호선	은탄리 산25-7 배수지1	일반도로			

다) 주차장

구분	도면 표시 번호	시설명	위 치	면 적(m <sup>2</sup> )	최 초 결정일	비고
소계	2개소	-	-	2,660	-	
신설	1	노외 주차장	은탄리 산25-7 중로2-3종점부	1,360	2011.3.4	
신설	2	노외 주차장	은탄리 산25-7 중로2-3시점부	1,300	2011.3.4	

(2) 공간시설 계획

가) 공원계획

구분	도면 표시 번호	공원명	시설의 세 분	위 치	면 적(m <sup>2</sup> )	최 초 결정일	비고
소계	-	-	-	-	10,005	-	
신설	1	공원	근린공원	은탄리 산25-7 배수지 주변	10,005	2011.3.4	

나) 녹지계획

구분	도면 표시 번호	시설명	시설의 세 분	위 치	면 적(m <sup>2</sup> )	최 초 결정일	비고
소계	-	-	-	-	32,690	-	
신설	1	녹지	완충녹지	은탄리 산25-7 단지서측	1,840	2011.3.4	
신설	2	녹지	완충녹지	은탄리 산25-7 단지남측	8,242	2011.3.4	
신설	3	녹지	완충녹지	은탄리 산25-7 단지동측	22,608	2011.3.4	

(3) 용수공급계획

가) 용수공급계획

구 분	용수량(m <sup>3</sup> /일)	수 원	비 고
계	1,606	진천배수지 기존관로에서 인입 → 단지내 배수지를 통해 전량공급	
공업용수	1,443		
생활용수	163		

나) 수도시설계획

구분	도 면 표시번호	시설명	시설의 세분	위 치	면적(m <sup>2</sup> )	비고
소계	1개소				546	
신설	1	수도 공급설비	배수지	은탄리 산25-7 소로3-1종점	546	867m <sup>2</sup> (17×17×3)

(4) 하수처리계획

가) 오·폐수처리계획

구 분	일최대 오·폐수량(m <sup>3</sup> /일)	비 고
계	608	단지내 폐수종말처리 시설에서 일괄처리
공장폐수	471	
생활오수	137	

주 : 지하수 유입량(일최대 오·폐수량의 5%) 포함

나) 오·폐수처리시설 계획

구분	도 면 표시번호	시설명	시설의 세분	위 치	면적(m <sup>2</sup> )	비고
소계	1개소				2,397	
신설	1	수질오염 방지시설	폐수종말 처리시설	은탄리 산25-7 저류시설1 서측	2,397	

(5) 통신시설계획

구 분	통신수요량(회선수)	비 고
계	265	한국통신공사 진천전화국 (여유율 30% 적용시 345 회선)
산 업 시 설	202	
지 원 시 설	60	
공 중 전 화	3	

(6) 폐기물처리계획

가) 폐기물발생량

구 분	합 계 (ton/일)	생활폐기물 (ton/일)	사업장 배출시설계 폐기물(ton/일)		지정폐기물 (ton/일)
			가연성	불연성	
합 계	14.5	0.6	5.8	9.6	2.1
사업장폐기물	14.5	0.6	5.8	9.6	2.1

나) 폐기물처리계획

구 분	폐기물 발생량 (ton/일)	처리계획(ton/일)		비 고
		재활용	위탁	
합 계	14.5	1.4	13.1	단지내 재활용을 제외한 폐기물은 전량 위탁처리
사업장폐기물	14.5	1.4	13.1	

(7) 기 타 계 획

가) 유수지

구분	도 표 시 번호	면 적	시 설 명	위 치	면적(m <sup>2</sup> )	비고
소계					4,794	
신설	1	유수지	은탄리 산25-7 생산1BL 서측		4,794	

### 9. 재원조달계획 (변경)

#### 가. 사업비 세부내역(변경)

구 분		금 액(억원)	구성비(%)	비 고
계	기정	655.6	100.0	
	변경	852.0	100.0	
보 상 비	기정	65.3	10.0	• 보상비, 간접보상, 부대비 등
	변경	65.3	7.7	
조 성 비	기정	278.7	42.5	• 조사설계비, 단지조성비 및 기타 사업비 등
	변경	385.6	45.3	
기 타 비 용	기정	27.5	4.2	• 일반관리비, 금융비용, 부담금 등
	변경	47.7	5.6	
기 반 시 설 비	기정	287.4	43.8	• 전입도로, 폐수처리시설 배수지(인입관로) 등
	변경	353.4	41.5	

#### 나. 재원조달계획 및 연차별 투자계획(변경)

- 본 사업에 소요되는 사업비는 시행자(서영정밀(주)) 자체 자금으로 조달 및 국비 일부 지원

(단위 : 억원)

구 분	계	2010년	2011년	2012년	2013년	2014년	2015년	2016년	2017년	2018년	비고	
계	기정	655.6	52.4	119.3	111.2	161.3	105.7	105.7	-	-	-	
	변경	852.0	52.4	104.3	73.9	124.1	141.7	223.4	52.2	72.0	8.0	
국 비	기정	287.4	-	15.0	43.4	108.2	60.4	60.4	-	-	-	전입도로, 폐수처리시설 배수지(인입관로)
	변경	353.4	-	-	6.1	71.0	96.4	178.1	1.8	-	-	
도 비	기정	-	-	-	-	-	-	-	-	-	-	
	변경	-	-	-	-	-	-	-	-	-	-	
군 비	기정	-	-	-	-	-	-	-	-	-	-	
	변경	-	-	-	-	-	-	-	-	-	-	
지방채	기정	-	-	-	-	-	-	-	-	-	-	
	변경	-	-	-	-	-	-	-	-	-	-	
사업 시행자	기정	368.2	52.4	104.3	67.8	53.1	45.3	45.3	-	-	-	
	변경	498.6	52.4	104.3	67.8	53.1	45.3	45.3	50.4	72.0	8.0	

### 10. 수용 · 사용할 토지·건축물, 그 밖의 물건이나 권리가 있는 경우에는 그 세목 : 불임 토지조서

### 11. 에너지 사용계획 (변경없음)

#### 가. 전력공급계획

구 분	전력수요량 (Mwh/년)	공 급 처
계	45,730	신진천변전소에서 공급
산 업 용 지	44,061	
산 업 용 지 외	1,669	

#### 나. 열공급계획

구 분	연간열부하 (Gal/년)	최대열부하 (Gcal/h)	비고
계	3,312	0.3	환경부고시에 의거 청정연료 사용
산 업 용 지	2,826	-	
산 업 용 지 외	486	0.3	

### 12. 그 밖에 대통령령으로 정하는 사항 (변경)

#### 가. 유치업종의 배치계획

구 분	중 분류	면적(m <sup>2</sup> )	구성비(%)	비고
합 계		166,620	100.0	
첨단지식기반 제조업분야	27 • 의료·정밀·광학기기 및 시계	53,567	32.1	
	30 • 자동차 및 트레일러	113,053	67.9	

주1) 제조업 및 정보서비스업은 신 한국표준산업분류표임(통계청고시 제2007-53호(07.12.28), 08.2.1시행)

주2) 첨단기술은 산업자원부 고시 제2007 - 17호(2007년 2월 15일), 산업발전법 제5조의 규정에 의하여 첨단 기술 및 제품의 범위 외의 분류한 업종임

#### 나. 입주수요에 관한 자료 : 게재생략

#### 다. 산업단지의 개발을 위한 주요 시설의 지원계획

##### (1) 진입도로 (변경없음)

구 분	연장 (m)	단위공사비 (천원/m)	공사비 (억원)	보상비 (억원)	용역비 (억원)	합계 (억원)	비고	
계	2,600	-	191	67	18	276		
진입도로	확장	2,600	6,500	191	67	18	276	2차선 → 4차선 선형변경 및 확장

(2) 용수공급시설 (변경)

구	분	사업비(억원)	비고
합 계	기 정	55	
	변 경	48.30	(국비 44.8, 기타 3.5)
공 사 비	기 정	45	
	변 경	40.31	(국비)
용 역 비	기 정	6	
	변 경	3.50	사업시행사 부담(기타)
기 타 비 용	기 정	4	
	변 경	4.49	감리비, 부대비 등(국비)

(3) 하수도시설 (변경)

구	분	오·폐수량 (ton/일)	공사비 (천원/ton)	사업비 (억원)	비고
폐수처리장	기 정	608	4,055	25	
	변 경	300	4,226	45.7	

13. 관계도서는 진천군청(명품도시추진단)에 비치하고 이해관계인 및 일반인에게 보입니다.



## ■ 실시계획(군관리계획 및 공원조성계획 등)

### 1. 사업의 명칭 (변경없음)

가. 산업단지의 명칭 : 진천 문백정밀기계산업단지

### 2. 사업시행자(대표회사)의 주소 및 성명 (변경)

가. 사업시행자의 주소 : 지정 경기도 화성시 양감면 송산리 434-10

변경 충청북도 진천군 문백면 농다리로 255

나. 사업시행자의 성명 : 서영정밀(주) 대표이사 김항진

### 3. 사업의 목적 및 개요 (변경없음)

가. 사업의 목적

국내·외 환경변화에 능동적으로 대처하고 진천군 산업구조 변화에 선도적 역할을 수행하며, 수도권기업 이전에 대해 실수요 산업용지를 공급하여 지역경제 기반 육성 및 내륙의 중심도시로 도약하기 위하여 산업단지를 건설하고자함

나. 사업의 개요

구	분	면적(m <sup>2</sup> )	구성비(%)	비 고
합	계	408,510	100.0	
산	업 시 설 공 간	166,620	40.8	
지	원 시 설 공 간	17,982	4.4	
녹	지 공 간	138,945	34.0	
연	구 시 설 용 지	7,000	1.7	
공	공 시 설 공 간	77,963	19.1	
	도 로	24,871	6.1	
	주 차 장	2,660	0.6	
	폐수종말처리시설	2,397	0.6	
	배 수 지	546	0.1	
	유 수 지	4,794	1.2	
	근 린 공 원	10,005	2.5	
	완 충 녹 지	32,690	8.0	

**4. 사업시행지역의 위치 및 면적 (변경없음)**

가. 산업단지의 위치 : 충청북도 진천군 문백면 은탄리 일원

나. 산업단지의 면적 : 408,510㎡

**5. 사업의 개발기간 및 개발방법 (변경)**

가. 개발기간 : 기정 2010년 ~ 2017년 12월 31일

                  변경 2010년 ~ 2018년 12월 31일 (1년 연장)

나. 개발방법 : 민간개발

**6. 산업입지 및 개발에 관한법률 규정에 의한 이해관계인에 대한 서류의 공시송달방법**

**7. 수용할 토지 등의 소재지, 지번 및 지목, 면적, 소유권 및 소유권외의 권리의 명세와 그 소유자 및 권리자의 성명, 주소 (토지조서 참조)**

**8. 국토의 계획 및 이용에 관한 법률에 의한 군관리계획(공원조성계획)에 관한 사항 : 불임**

**9. 관계도서는 진천군청(명품도시추진단)에 비치하고 이해관계인 및 일반인에게 보입니다.**

**10. 토지이용규제기본법 제8조 및 시행령 제7조에 의한 지형도면 등은 토지이용정보규제시스템에서 열람 가능**

## □ 군관리계획

### 1. 용도지역·지구 결정(변경) 조서 (변경없음)

#### 가. 용도지역 결정(변경) 조서

구 분		면 적 (㎡)	구성비 (%)	비 고
도시 지역	합 계	408,510	100.0	
	일반공업지역	262,565	64.3	
	자연녹지지역	145,945	35.7	

#### 나. 용도지역 결정 사유서

위 치	용도지역	면적(㎡)	결정(변경)사유
충청북도 진천군 문백면 은탄리 일원	합 계	408,510	
	일 반 공 업 지 역	262,565	<ul style="list-style-type: none"> <li>• 환경을 저해하지 아니하는 공업의 배치를 위해 용도지역 지정</li> </ul>
	자 연 녹 지 지 역	145,945	<ul style="list-style-type: none"> <li>• 도시의 녹지공간 확보, 도시확산의 방지, 장래 도시용지의 공급을 위해 용도지역 지정</li> </ul>

### 2. 도시계획시설 결정조서 (변경없음)

#### 가. 교통시설

##### 1) 도 로

##### 가) 도로총괄표

류별	합 계			1류			2류			3류		
	노선 수	연장 (m)	면적 (㎡)	노선 수	연장 (m)	면적 (㎡)	노선 수	연장 (m)	면적 (㎡)	노선 수	연장 (m)	면적 (㎡)
합계	5	1,735	24,871	-	-	-	4	1,428	22,960	1	307	1,911
중로	4	1,428	22,960	-	-	-	4	1,428	22,960	-	-	-
소로	1	307	1,911	-	-	-	-	-	-	1	307	1,911

주) 기타 : 가감속차로, 가각 및 Bus-Bay 면적 포함

나) 도로결정조서

구분	규 모				기 능	연장 (m)	기 점	종 점	사용 형태	주 요 경과지	최 초 결정일	비고
	등급	류별	번호	폭원 (m)								
소계	5개 노선				-	1,735						
신설	중로	2	1	15	보조간선 도로	670	은탄리 산25-7 군도3호선	은탄리 산 25-7 생산용지5BL	일반 도로		2011.3.4	
신설	중로	2	2	15	집산도로	181	은탄리 산25-7 중로2-1호선	은탄리 산25-7 오폐수처리시설1	일반 도로		2011.3.4	
신설	중로	2	3	15	집산도로	369	은탄리 산25-7 중로2-1호선	은탄리 산25-7 서측지구계	일반 도로		2011.3.4	
신설	중로	2	4	15	집산도로	208	은탄리 산25-7 중로2-1호선	은탄리 산25-7 소로3-1호선	일반 도로		2011.3.4	
신설	소로	3	1	6	국지도로	307	은탄리 산25-7 중로2-4호선	은탄리 산25-7 배수지1	일반 도로		2011.3.4	

2) 주차장 결정(변경) 조서

구분	도면 표시번호	시설명	위 치	면적(m <sup>2</sup> )	최 초 결정일	비고
소계				2,660		
신설	1	노외주차장	은탄리 산25-7 중로2-3중점부	1,360	2011.3.4	
신설	2	노외주차장	은탄리 산25-7 중로2-3시점부	1,300	2011.3.4	

나. 공간시설

1) 공원 결정 조서

구분	도면 표시번호	공원명	시설의 세 분	위 치	면 적(m <sup>2</sup> )	최 초 결정일	비고
신설	1	공원	근린공원	은탄리 산25-7 배수지 주변	10,005	2011.3.4	

2) 녹지 결정 조서

구분	도면 표시번호	시설명	시설의 세분	위치	면적(m <sup>2</sup> )	최초 결정일	비고
소계	-	-	-	-	32,690	-	
신설	1	녹지	완충녹지	은탄리 산25-7 단지서측	1,840	2011.3.4	
신설	2	녹지	완충녹지	은탄리 산25-7 단지남측	8,242	2011.3.4	
신설	3	녹지	완충녹지	은탄리 산25-7 단지동측	22,608	2011.3.4	

다. 유통 및 공급시설

1) 수도시설 결정조서

구분	도면 표시번호	시설명	시설의 세분	위치	면적(m <sup>2</sup> )	비고
신설	1	수도 공급설비	배수지	은탄리 산25-7 소로3-1종점	546	

라. 방제시설

1) 유수지 결정조서

구분	도면 표시번호	시설명	위치	면적(m <sup>2</sup> )	비고
신설	1	유수지	은탄리 산25-7 생산1BL 서측	4,794	

2) 수질오염방지시설(폐수종말처리시설) 결정조서

구분	도면 표시번호	시설명	시설의 세분	위치	면적(m <sup>2</sup> )	비고
신설	1	수질오염 방지시설	폐수종말 처리시설	은탄리 산25-7 저류시설1 서측	2,397	

**마. 공원조성계획 결정**

1) 근린공원

■ 조성계획 총괄표

구 분	시설내용	시 설 면 적 (㎡)		비 고
		부 지 면 적	건 축 면 적	
총 계	-	10,005.0	-	
기반시설	도로	1,140.1	-	시설율: 13.0%
휴양시설	휴게쉼터 외 1종	154.0	-	
기타시설	녹 지	8,710.9	-	

1-1. 도로조서

등급	유별	번호	폭원	연장(M)	면적(㎡)	기능	기점	종점	비고
계	-	-	-	-	1,140.1	-	-	-	-
소로	3류	진1	4.0~7.0	144.0	700.0	진입로	소로(국)3-1호선	공원동측경계	기존 입도
소로	3류	진2	2.0	29.1	59.0	진입로	소로(국)3-1호선	휴게쉼터2	
소로	3류	진3	2.0	5.5	11.2	진입로	소로(국)3-1호선	휴게쉼터1	
소로	3류	연1	2.0	95.0	191.0	연결로	진입로1	공원서측경계	
소로	3류	산1	2.0	22.2	47.1	산책로	연결로1	휴게쉼터2	
소로	3류	산2	1.5	49.3	74.2	산책로	연결로1	연결로1	
소로	3류	산3	1.5	38.4	57.6	산책로	연결로1	산책로2	

1-2. 시설조서

시설 구분	기호	시 설 명	위 치	시설면적(㎡)		규모수량	비고
				부지면적	건축면적		
계				10,005.0	-	-	
기 반 시설		소 계		1,140.1	-	-	시설율: 13.0%
		도 로		1,140.1	-	-	
휴 양 시설		소 계		154.0	-	-	13EA
	1	등 의 자		154.0	-	-	
기 타 시설		소 계		8,710.9	-	-	녹지율: 87.0%
		녹 지		8,710.9	-	-	

□ 토지조서

일련 번호	소재지	지 번		지목	면 적(㎡)		토지소유자		이해관계인			비고
		본번	부번		공부 면적	편입 면적	주 소	성 명	성 명	주 소	권리관계	
1	문백면 은탄리	693		과	588	588	경기도 화성시 양감면 송산리 434-10	서영정밀 주식회사	주식회사 국민은행	서울특별시 중구 남대문로 84	근저당권	
2	문백면 은탄리	694		과	112	112	경기도 화성시 양감면 송산리 434-10	서영정밀 주식회사	주식회사 국민은행	서울특별시 중구 남대문로 84	근저당권	
3	문백면 은탄리	695		과	79	79	경기도 화성시 양감면 송산리 434-10	서영정밀 주식회사	주식회사 국민은행	서울특별시 중구 남대문로 84	근저당권	
4	문백면 은탄리	696		과	1,603	1,603	경기도 화성시 양감면 송산리 434-10	서영정밀 주식회사	주식회사 국민은행	서울특별시 중구 남대문로 84	근저당권	
5	문백면 은탄리	697		과	1,971	1,971	경기도 화성시 양감면 송산리 434-10	서영정밀 주식회사	주식회사 국민은행	서울특별시 중구 남대문로 84	근저당권	
6	문백면 은탄리	699		대	480	480	경기도 화성시 양감면 송산리 434-10	서영정밀 주식회사	주식회사 국민은행	서울특별시 중구 남대문로 84	근저당권	
7	문백면 은탄리	699	2	과	191	191	경기도 화성시 양감면 송산리 434-10	서영정밀 주식회사	주식회사 국민은행	서울특별시 중구 남대문로 84	근저당권	
8	문백면 은탄리	713		전	545	545	경기도 화성시 양감면 송산리 434-10	서영정밀 주식회사	주식회사 국민은행	서울특별시 중구 남대문로 84	근저당권	
9	문백면 은탄리	735		전	981	981	경기도 화성시 양감면 송산리 434-10	서영정밀 주식회사	주식회사 국민은행	서울특별시 중구 남대문로 84	근저당권	
10	문백면 은탄리	736		전	1,117	1,117	경기도 화성시 양감면 송산리 434-10	서영정밀 주식회사	주식회사 국민은행	서울특별시 중구 남대문로 84	근저당권	
11	문백면 은탄리	851	1	구	2,590	2,590	-	농수산부				
12	문백면 은탄리	산25	22	도	418	418	-	전천군				
13	문백면 은탄리	산25	7	임	393,174	393,174	경기도 화성시 양감면 송산리 434-10	서영정밀 주식회사	주식회사 국민은행	서울특별시 중구 남대문로 84	근저당권	
14	문백면 은탄리	산109		묘	4,536	4,536	경기도 화성시 양감면 송산리 434-10	서영정밀 주식회사	주식회사 국민은행	서울특별시 중구 남대문로 84	근저당권	
15	문백면 은탄리	산109	1	도	125	125	-	전천군				
합 계					413,062	408,510						

## 충청북도고시 제2017-376호

## 주택건설(대지조성)사업자 행정처분 고시

영업실적 미제출, 변경신고 지연 및 등록기준 미달 등 주택법을 위반한 주택건설(대지조성)사업자에 대하여 주택법 제8조 및 같은법시행령 제18조 제1항과 제2항의 규정에 따라 영업정지 등 행정처분하고 다음과 같이 고시합니다.

2017년 12월 15일  
충청북도지사

## 행정처분 내역(30개업체)

등록번호	업체명	대표자	소재지	처분내용	처분일자 (기간)	위반내용	처분근거
충북-주택 2002-0010	(주)공간산업	유호균	청주시 상당구 꽃산동로 15-2 (금천동)	경고	'17.12.15.	영업실적 미제출 (1차위반)	주택법시행령 제18조 제1항 [별표1] 제2호 카목의 2)
충북-주택 2002-0017	(주)규형디엔씨	노연호	청주시 상당구 중고개로 254 (금천동)	경고	'17.12.15.	영업실적 미제출 (1차위반)	주택법시행령 제18조 제1항 [별표1] 제2호 카목의 2)
충북-주택 2004-0031	그랜드코리아 종합개발(주)	이정환	청주시 흥덕구 신울로118번길 6 (북대동)	경고	'17.12.15.	영업실적 미제출 (1차위반)	주택법시행령 제18조 제1항 [별표1] 제2호 카목의 2)
충북-주택 2006-0014	(주)플러스뷰 산업개발	노정호	청주시 상당구 사직대로361번길 152(북문로3가)	경고	'17.12.15.	영업실적 미제출 (1차위반)	주택법시행령 제18조 제1항 [별표1] 제2호 카목의 2)
충북-주택 2008-0007	봉황하우징(주)	유성열	충주시 대흥길 50-11 (교현동)	경고	'17.12.15.	영업실적 미제출 (1차위반)	주택법시행령 제18조 제1항 [별표1] 제2호 카목의 2)
충북-주택 2009-0008	삼정건설(주)	안영화	충주시 금제9길 4, 대흥빌딩 3층 302호(금릉동)	경고	'17.12.15.	영업실적 미제출 (1차위반)	주택법시행령 제18조 제1항 [별표1] 제2호 카목의 2)
충북-주택 2011-0020	국민산업개발	강현숙	청주시 서원구 북대로17번길 23, 101동 비101호 (개신동)	경고	'17.12.15.	영업실적 미제출 (1차위반)	주택법시행령 제18조 제1항 [별표1] 제2호 카목의 2)
충북-주택 2011-0022	(주)두공건설 산업	송준화	청주시 흥덕구 서현북로 20, 201호(가경동)	경고	'17.12.15.	영업실적 미제출 (1차위반)	주택법시행령 제18조 제1항 [별표1] 제2호 카목의 2)



등록번호	업체명	대표자	소재지	처분내용	처분일자 (기간)	위반내용	처분근거
충북-대지 2012-0002	주명개발(주)	홍순익	충주시 가주농공1길 16(풍동)	경고	'17.12.15.	영업실적 미제출 (1차위반)	주택법시행령 제18조 제1항 [별표1] 제2호 카목의 2)
충북-주택 2012-0014	태동산업(주)	권미영	충주시 흥덕구 오송읍 쌍청2길 6	경고	'17.12.15.	영업실적 미제출 (1차위반)	주택법시행령 제18조 제1항 [별표1] 제2호 카목의 2)
충북-주택 2012-0024	(주)파인퍼스트	김준호	충주시 서원구 신화로36번길 33, 101동 110호 (성화동,어월빌리지)	영업정지 3개월	'17.12.15. ~ '18.03.14.	등록기준 (기술인력) 미달 및 영업실적 미제출 (1차위반)	주택법시행령 제18조 제1항 [별표1] 제2호 나목의 1), 카 목의 2)
충북-주대 2012-0033	(주)옥시스템	윤영식	괴산군 사리면 사리로 49	경고	'17.12.15.	영업실적 미제출(1 차 위반)	주택법시행령 제18조 제1항 [별표1] 제2호 카목의 2)
충북-주대 2013-0003	우성산업 개발(주)	최은희	충주시 상당구 용정로38번길 6, 304호 (용정동,우성타워)	경고	'17.12.15.	영업실적 미제출(1 차 위반)	주택법시행령 제18조 제1항 [별표1] 제2호 카목의 2)
충북-주택 2013-0024	㈜트레비앙 디벨로먼트	최명순 외 1	충주시 서원구 대원로 31-1 (사직동)	경고	'17.12.15.	영업실적 미제출(1 차 위반)	주택법시행령 제18조 제1항 [별표1] 제2호 카목의 2)
충북-대지 2014-0011	(주)성안	유승구	음성군 금왕읍 덕금로 809	경고	'17.12.15.	영업실적 미제출(1 차 위반)	주택법시행령 제18조 제1항 [별표1] 제2호 카목의 2)
충북-주택 2014-0018	성우씨앤 에스(주)	유정희	음성군 대소면 대물1길 11, 2층 202호	경고	'17.12.15.	영업실적 미제출(1 차 위반)	주택법시행령 제18조 제1항 [별표1] 제2호 카목의 2)
충북-주택 2014-0027	오성투자 개발(주)	성광모	충주시 청원구 오창읍 중심상업로 32-13, 303호 (엔젤프리즌)	영업정지 3개월	'17.12.15. ~ '18.03.14.	등록기준 (기술인력) 미달	주택법시행령 제18조 제1항 [별표1] 제2호 나목의 1)
충북-주택 2015-0004	진영토건(합)	박희자	영동군 영동읍 계산로 130	경고	'17.12.15.	영업실적 미제출(1 차 위반)	주택법시행령 제18조 제1항 [별표1] 제2호 카목의 2)
충북-주택 2015-0005	(주)송정건설	김영락	충주시 청원구 교서로156번길 4, 2층(우암동)	영업정지 3개월	'17.12.15. ~ '18.03.14.	등록기준 (기술인력) 미달 및 영업실적 미제출 (1차위반)	주택법시행령 제18조 제1항 [별표1] 제2호 나목의 1), 카 목의 2)
충북-주택 2015-0007	코엠건설㈜	이진영	충주시 서원구 안동로26번길 27, 1층(분평동)	영업정지 1.5개월	'17.12.15. ~ '18.01.29.	등록기준 (기술인력) 미달 후 보완	주택법시행령 제18조 제1항 [별표1] 제2호 나목의 1)
충북-주택 2015-0012	㈜어월종합 건설	유봉호	충주시 서원구 신화로36번길 33, 101동 109호 (성화동,어월빌리지)	경고	'17.12.15.	영업실적 미제출(1 차 위반)	주택법시행령 제18조 제1항 [별표1] 제2호 카목의 2)
충북-주택 2015-0013	(주)라임산업	윤정근	충주시 상당구 영운로 140, 3층 (석교동)	경고	'17.12.15.	영업실적 미제출(1 차 위반)	주택법시행령 제18조 제1항 [별표1] 제2호 카목의 2)

등록번호	업체명	대표자	소재지	처분내용	처분일자 (기간)	위반내용	처분근거
충북-주택 2015-0027	(주)수펠리스	김남균	청주시 서원구 산미로 93, 4층 (산남동)	영업정지 3개월	'17.12.15. ~ '18.03.14.	등록기준 (기술인력) 미달 및 영업실적 미제출 (1차위반)	주택법시행령 제18조 제1항 [별표1] 제2호 나목의 1), 카 목의 2)
충북-주택 2015-0029	충무주택	민지식	청주시 서원구 1순환로 1066, b동(분평동)	경고	'17.12.15.	영업실적 미제출(1 차 위반)	주택법시행령 제18조 제1항 [별표1] 제2호 카목의 2)
충북-주택 2016-0006	(주)태광기업	남상철	청주시 서원구 청남로2128번길 13 (모충동)	영업정지 3개월	'17.12.15. ~ '18.03.14.	등록기준 (기술인력) 미달 및 영업실적 미제출 (1차위반)	주택법시행령 제18조 제1항 [별표1] 제2호 나목의 1), 카 목의 2)
충북-주택 2016-0011	(주)송산하우징	안명수	청주시 흥덕구 서현중로 53-2, 302호(강서동, 레지던스마리)	경고	'17.12.15.	영업실적 미제출(1 차 위반)	주택법시행령 제18조 제1항 [별표1] 제2호 카목의 2)
충북-주택 2016-0014	(주)포스돈건설	노연길	충주시 금제11길 5 (금릉동)	경고	'17.12.15.	영업실적 미제출(1 차 위반)	주택법시행령 제18조 제1항 [별표1] 제2호 카목의 2)
충북-대지 2016-0017	(주)미래개발	전영상 외 1	충주시 지곡11길 1, 1층(지현동)	경고	'17.12.15.	영업실적 미제출(1 차 위반)	주택법시행령 제18조 제1항 [별표1] 제2호 카목의 2)
충북-주택 2016-0024	세웅종합 건설(주)	이창세	청주시 서원구 남이면 가마길 55, 제3동 1층	경고	'17.12.15.	영업실적 미제출(1 차 위반)	주택법시행령 제18조 제1항 [별표1] 제2호 카목의 2)
충북-주택 2012-0013	㈜리드	경창호	청주시 청원구 향군로 128, 201호	경고	'17.12.15.	등록사항 (대표자, 기술자) 변경 미 신고(1차 위반)	주택법시행령 제18조 제1항 [별표1] 제2호 카목의 2)

충청북도고시 제2017-377호

건개천외 28개 지방하천 하천구역 결정 고시

하천법 제10조제4항 및 같은 법 시행규칙 제4조, 토지이용규제 기본법 제8조에 따라 하천구역을 다음과 같이 변경 결정하였음을 고시하며, 관계서류(토지세목, 지형도면)를 충청북도 치수방재과, 괴산군 안전건설과, 단양군 안전건설과, 보은군 안전건설과, 영동군 안전관리과, 옥천군 안전총괄과, 음성군 안전총괄과, 제천시 건설과, 충주시 지역개발과에 갖추어 놓았으니 관계인은 열람하시기 바랍니다.

2017년 12월 15일  
충청북도지사

하천 명칭	하천 등급	하 천 구 간			면적 (㎡)	결정(변경)일 및 사유
		기 점	종 점	거리 (km)		
건개천	지방	괴산군 불정면 신흥리 496-1구	괴산군 불정면 지장리 777임	3.95	172,217	결정일 : 2017. 12. 15. 사 유 : 실효된 하천예정지를 하천구역으로 편입, 현지의 지형 및 토지이용상태 등을 고려하여 하천법 제10조 제4항에 따라 하천구역으로 결정 하였음.
신월천	지방	괴산군 청천면 사담리 104-4도	괴산군 청천면 귀만리 262-1담	10.00	591,134	
신향천	지방	괴산군 괴산읍 신향리 159담	괴산군 불정면 지장리 386-1담	7.00	374,744	
매포천	지방	제천시 대량동 37-7도	단양군 매포읍 안동리 산34-4천	15.50	755,974	
남조천	지방	단양군 대강면 남조리 186-1천	단양군 대강면 두음리 554-1천	13.52	723,170	
죽명천	지방	단양군 대강면 용부원리 556담	단양군 단성면 북하리 44천	5.00	229,910	
솔터천	지방	단양군 단양읍 천동리 산24-1도	단양군 단양읍 고수리 산11-3철	6.90	163,888	
대가리천	지방	단양군 적성면 대가리 225-4천	단양군 매포읍 안동리 60-2잡	7.83	372,194	
향건천	지방	보은군 수한면 병원리 280-3천	보은군 보은읍 삼산리 206천	5.40	478,810	
고자천	지방	영동군 상촌면 둔전리 334담	영동군 상촌면 하도대리 387천	12.60	324,491	
범화천	지방	영동군 용산면 미전리 318천	영동군 용산면 율리 575-7천	9.00	392,299	
삼봉천	지방	영동군 영동읍 당곡리 316-9담	영동군 영동읍 계산리 733-4제	9.00	413,340	
석천	지방	영동군 황간면 우매리 150천	영동군 황간면 원촌리 261천	8.20	657,116	

하천 명칭	하천 등급	하 천 구 간			면적 (㎡)	결정(변경)일 및 사유
		기 점	종 점	거리 (km)		
봉현천	지방	영동군 영동읍 봉현리 267답	영동군 영동읍 심원리 531-5답	5.00	181,772	
안남천	지방	옥천군 안남면 청정리 579답	옥천군 안남면 연주리 산59-5입	3.60	82,346	
금구천	지방	옥천군 옥천읍 가봉리 151-6천	옥천군 옥천읍 삼양리 11-1천	6.04	245,155	
금산천	지방	옥천군 군서면 금산리 152-2입	옥천군 군서면 동평리 457천	5.16	318,486	
장연천	지방	옥천군 청성면 장연리 249-1답	옥천군 청성면 구읍리 738천	7.42	507,093	
이원천	지방	옥천군 이원면 개심리 30구	옥천군 이원면 건진리 산40천	7.00	776,585	
예곡천	지방	옥천군 청산면 명터리 205-1답	옥천군 청산면 예곡리 339답	5.90	260,368	
비산천	지방	음성군 소이면 비산리 114답	충주시 주덕읍 화곡리 755-3입	5.50	250,115	
한별천	지방	음성군 음성읍 한별리 268-3답	음성군 소이면 대장리 384천	5.38	240,820	
고명천	지방	제천시 수산면 고명리 438입	제천시 수산면 고명리 201-4잡	1.70	26,978	
고암천	지방	제천시 고암동 296-9구	제천시 신백동 249-3천	5.00	197,748	
미당천	지방	제천시 봉양읍 미당리 103-1유	제천시 신동 130-15천	4.90	202,524	
팔송천	지방	제천시 봉양읍 명도리 579-1도	제천시 봉양읍 봉양리 724-29계	2.30	126,653	
영평천	지방	충주시 주덕읍 화곡리 1102공	충주시 대소원면 영평리 464-7천	5.50	322,251	
동달천	지방	충주시 수안보면 미륵리 168-3양	제천시 한수면 송계리 530답	7.30	314,691	
충주천	지방	충주시 직동 459입	충주시 봉방동 539-1유	8.60	483,847	

- 열람서류 : 1. 하천구역에 편입된 토지의 세목을 기재한 서류  
2. 하천구역이 표시된 지형도면(축척이 1천500분의1 이상인 지형도)

[건개천 하천구역 지번조서]

구분	토 지 소 계 지				지목	권입면적(m <sup>2</sup> )		소 유 자	
	시.군	읍.면	리	번지		지적	편입면적	성명	주 소
	계					337,455	172,217		
1	괴산	불경	지장	1094-14	천	27,123	3,519	국(건설부)	
2	괴산	불경	지장	1184	구	17,782	630	국(농림수산부)	
3	괴산	불경	지장	659	답	3,247	96	신만섭	서울특별시광진구중곡동247-21
4	괴산	불경	지장	777	임	1,900	1,218	이상덕	세평229
5	괴산	불경	지장	778-2	전	173	173	이인재	세평237
6	괴산	불경	지장	786	전	361	361	한국농어촌공사	경기도의왕시포일동487
7	괴산	불경	지장	802-2	전	1,031	253	김진태	충청북도청주시상당구용암로36102동 305호(용암동헌우리타운)
8	괴산	불경	지장	804	임	4,708	405	정용인	서울영등포신길4781우진아파트6-304
9	괴산	불경	세평	179	전	2,518	54	안명자	지장리876
10	괴산	불경	세평	180	임	593	256	윤경일	충청북도제천시금성면포전리267
11	괴산	불경	세평	187-7	구	56	56	한국농어촌공사	경기도의왕시포일동487
12	괴산	불경	세평	193-2	답	493	493	박용화	지장리699
13	괴산	불경	세평	193	답	392	392	박용화	지장리699
14	괴산	불경	세평	298-1	천	896	896	괴산군	
15	괴산	불경	세평	299-1	천	22	22	신동수	229
16	괴산	불경	세평	299	천	1,435	1,435	신동수	229
17	괴산	불경	세평	300-1	전	935	861	신동수	229
18	괴산	불경	세평	300	전	38	33	신동수	229
19	괴산	불경	세평	301	전	1,746	1,735	신동수	229
20	괴산	불경	세평	311	답	293	293	박용화	지장리699
21	괴산	불경	세평	320-1	답	175	129	정인탁	지장878
22	괴산	불경	세평	329	천	1,484	179	정태현	수원시장안구천천동323
23	괴산	불경	세평	368-16	천	312	312	국(건설부)	
24	괴산	불경	세평	368-17	천	174	174	국(건설부)	
25	괴산	불경	세평	368-1	천	951	951	국(건설부)	

구분	토 지 소 제 지				지목	편입면적(m <sup>2</sup> )		소 유 자	
	시.군	읍.면	리	번지		지적	편입면적	성명	주 소
26	괴산	불정	세평	368-22	천	2,020	2,020	국(건설부)	
27	괴산	불정	세평	368	천	18,463	18,463	국(건설부)	
28	괴산	불정	세평	371-1	구	557	557	국(농수산부)	
29	괴산	불정	세평	372-2	도	19	19	국(건설부)	
30	괴산	불정	세평	373-2	구	31	31	국(농수산부)	
31	괴산	불정	세평	산4-2	임	8,231	837	유인세	충주교현212-8
32	괴산	불정	지장	1094-2	천	2,994	2,077	국(건설부)	
33	괴산	불정	지장	1130	도	376	17	국(농림수산부)	
34	괴산	불정	지장	806-1	답	800	286	국(건설부)	
35	괴산	불정	지장	807	답	1,840	366	정용대	대전지동구봉전동40
36	괴산	불정	세평	330-2	계	12	12	충청북도	
37	괴산	불정	세평	331-2	계	9	9	충청북도	
38	괴산	불정	세평	334	계	70	70	충청북도	
39	괴산	불정	세평	335	계	1,794	1,794	충청북도	
40	괴산	불정	세평	337-3	답	421	421	충청북도	
41	괴산	불정	세평	342-3	계	885	885	충청북도	
42	괴산	불정	세평	346-1	계	455	455	충청북도	
43	괴산	불정	세평	351-3	계	40	40	충청북도	
44	괴산	불정	세평	351-4	계	224	224	충청북도	
45	괴산	불정	세평	351-5	계	192	192	충청북도	
46	괴산	불정	세평	420	도	5,583	113	국(농림수산부)	
47	괴산	불정	세평	421	구	1,503	494	국(농림수산부)	
48	괴산	불정	세평	423	구	367	17	국(농림수산부)	
49	괴산	불정	세평	424	구	956	372	국(농림수산부)	
50	괴산	불정	신흥	36-2	계	121	121	충청북도	
51	괴산	불정	신흥	36-3	계	36	36	충청북도	
52	괴산	불정	신흥	54	계	88	88	국(건설부)	
53	괴산	불정	신흥	55-1	계	592	592	국(건설부)	
54	괴산	불정	신흥	55-3	천	341	341	국(건설부)	
55	괴산	불정	신흥	5	계	335	335	국(건설부)	

구분	토지소재지				지목	편입면적(m <sup>2</sup> )		소유자	
	시.군	읍.면	리	번지		지적	편입면적	성명	주소
56	괴산	불정	신흥	68-3	계	599	599	충청북도	
57	괴산	불정	신흥	6	계	95	95	국(건설부)	
58	괴산	불정	신흥	819-15	천	271	271	국(건설부)	
59	괴산	불정	신흥	819-16	천	2,868	2,868	국(건설부)	
60	괴산	불정	신흥	819-52	천	217	217	국(건설부)	
61	괴산	불정	신흥	824-16	도	156	156	국(건설부)	
62	괴산	불정	신흥	916	도	8,976	52	국(농림수산부)	
63	괴산	불정	신흥	924	구	3,095	60	국(농림수산부)	
64	괴산	불정	신흥	926	구	2,338	821	국(농림수산부)	
65	괴산	불정	신흥	226	답	2,905	117	곽동은	392
66	괴산	불정	신흥	242-1	전	11	11	음운일	316
67	괴산	불정	신흥	243-1	계	397	397	충청북도	
68	괴산	불정	신흥	243-2	계	6	6	충청북도	
69	괴산	불정	신흥	318-1	천	142	142	충청북도	
70	괴산	불정	신흥	322-4	계	53	53	충청북도	
71	괴산	불정	신흥	322-5	계	301	301	충청북도	
72	괴산	불정	신흥	322-6	계	56	56	충청북도	
73	괴산	불정	신흥	46-2	계	518	518	충청북도	
74	괴산	불정	신흥	53	계	77	77	국(건설부)	
75	괴산	불정	신흥	57-4	계	4	4	충청북도	
76	괴산	불정	신흥	57-5	계	141	141	충청북도	
77	괴산	불정	신흥	57-6	계	254	254	충청북도	
78	괴산	불정	신흥	58-4	계	130	130	충청북도	
79	괴산	불정	신흥	58-5	계	347	347	충청북도	
80	괴산	불정	신흥	64-1	계	135	135	국(건설부)	
81	괴산	불정	신흥	64-2	계	74	74	국(건설부)	
82	괴산	불정	신흥	64-5	천	71	71	국(건설부)	
83	괴산	불정	신흥	65-1	천	206	206	국(건설부)	
84	괴산	불정	신흥	66-1	계	765	765	국(건설부)	
85	괴산	불정	신흥	66-4	천	434	434	국(건설부)	

구분	토 지 소 계 지				지목	편입면적(m <sup>2</sup> )		소 유 자	
	시.군	읍.면	리	번지		지적	편입면적	성명	주 소
86	괴산	불정	신흥	71-1	계	776	776	국(건설부)	
87	괴산	불정	신흥	819-47	천	14	14	국(건설부)	
88	괴산	불정	신흥	819-55	계	340	340	국(건설부)	
89	괴산	불정	신흥	819-57	천	173	173	국(건설부)	
90	괴산	불정	신흥	819-62	계	336	336	충청북도	
91	괴산	불정	신흥	819-63	천	13	13	국(건설부)	
92	괴산	불정	신흥	819-74	천	918	918	국(건설부)	
93	괴산	불정	신흥	819-75	천	8,900	8,900	국(건설부)	
94	괴산	불정	신흥	823	천	578	578	국(건설부)	
95	괴산	불정	신흥	885-5	도	340	142	국(농수산부)	
96	괴산	불정	신흥	898	구	2,960	143	국(농림수산부)	
97	괴산	불정	신흥	921	구	1,038	21	국(농림수산부)	
98	괴산	불정	신흥	922	도	290	21	국(농림수산부)	
99	괴산	불정	신흥	923	구	1,156	46	국(농림수산부)	
100	괴산	불정	신흥	496-1	구	2,983	515	한국농어촌공사	경기도의왕시포일동487
101	괴산	불정	신흥	543-1	계	231	231	충청북도	
102	괴산	불정	신흥	551-1	도	17	17	신태식	
103	괴산	불정	신흥	551	천	261	261	신태식	
104	괴산	불정	신흥	552	천	103	103	괴산군	
105	괴산	불정	신흥	553	계	596	377	괴산군	
106	괴산	불정	신흥	561-1	전	46	6	괴산군	
107	괴산	불정	신흥	561	전	97	97	괴산군	
108	괴산	불정	신흥	562-1	도	224	158	괴산군	
109	괴산	불정	신흥	563	전	5,381	11	도영기	충청북도괴산군불정면신흥3길13
110	괴산	불정	신흥	563-4	도	135	99	국(건설부)	
111	괴산	불정	신흥	564-7	답	338	17	김형남	서울특별시강서구방화동483-2
112	괴산	불정	신흥	564-8	계	21	21	충청북도	
113	괴산	불정	신흥	567-2	도	611	611	국(건설부)	
114	괴산	불정	신흥	569-1	답	2,749	59	김거배	충청북도증평군증평읍문화로97401동 301호(주공아파트)
115	괴산	불정	신흥	569-10	계	12	12	충청북도	



구분	토 지 소 제 지				지목	편입면적(m <sup>2</sup> )		소 유 자	
	시.군	읍.면	리	번지		지적	편입면적	성명	주 소
116	괴산	불정	신흥	569-11	계	117	110	충청북도	
117	괴산	불정	신흥	569-12	답	9	9	충청북도	
118	괴산	불정	신흥	569-13	창	51	51	충청북도	
119	괴산	불정	신흥	569-2	창	432	115	이남식	괴산군불정면목도리293-14
120	괴산	불정	신흥	569-3	답	520	124	충청북도	
121	괴산	불정	신흥	569-4	도	31	31	괴산군	
122	괴산	불정	신흥	569-5	도	18	18	괴산군	
123	괴산	불정	신흥	569-6	도	28	28	국(건설부)	
124	괴산	불정	신흥	569-7	도	1	1	국(건설부)	
125	괴산	불정	신흥	569-8	전	1,375	23	이남식	괴산군불정면목도리293-14
126	괴산	불정	신흥	569-9	계	110	110	충청북도	
127	괴산	불정	신흥	599-2	도	435	270	괴산군	
128	괴산	불정	신흥	638-6	도	440	273	괴산군	
129	괴산	불정	신흥	640-11	대	674	180	이상열	서울시송파구방이동89올림픽선수기자촌아파트202동1101호
130	괴산	불정	신흥	640-3	답	127	34	신재원	충청북도괴산군불정면신흥1길40-38
131	괴산	불정	신흥	640-5	답	377	26	신재원	충청북도괴산군불정면신흥1길40-38
132	괴산	불정	신흥	640-7	도	578	72	한국농어촌공사	경기도의왕시포일동487
133	괴산	불정	신흥	643-3	계	276	103	충청북도	
134	괴산	불정	신흥	650	계	46	46	충청북도	
135	괴산	불정	신흥	653	답	167	167	이두용	611
136	괴산	불정	신흥	654-1	구	889	889	한국농어촌공사	경기도의왕시포일동487
137	괴산	불정	신흥	654-2	도	64	64	한국농어촌공사	경기도의왕시포일동487
138	괴산	불정	신흥	654	천	109	109	신현련	
139	괴산	불정	신흥	657-1	구	522	522	한국농어촌공사	경기도의왕시포일동487
140	괴산	불정	신흥	657	잡	73	73	한국농어촌공사	경기도의왕시포일동487
141	괴산	불정	신흥	658-4	잡	44	44	한국농어촌공사	경기도의왕시포일동487
142	괴산	불정	신흥	664	천	159	15	신현련	
143	괴산	불정	신흥	669	전	129	6	김종태	경기도안양시만안구소곡로113에이동203호(안양동대성빌라)
144	괴산	불정	신흥	670	대	225	32	신재원	충청북도괴산군불정면신흥1길40-38
145	괴산	불정	신흥	819-64	천	320	36	국(건설부)	

구분	토 지 소 계 지				지목	편입면적(m <sup>2</sup> )		소 유 자	
	시.군	읍.면	리	번지		지적	편입면적	성명	주 소
146	괴산	불정	신흥	819-69	천	104	22	국(건설부)	
147	괴산	불정	신흥	819-70	천	60	43	국(건설부)	
148	괴산	불정	신흥	819-71	천	27	23	국(건설부)	
149	괴산	불정	신흥	819	천	14,977	14,526	국(건설부)	
150	괴산	불정	신흥	832	구	227	21	국(농림수산부)	
151	괴산	불정	신흥	840-2	도	307	238	국(건설부)	
152	괴산	불정	신흥	840-5	도	222	222	국(건설부)	
153	괴산	불정	신흥	841	도	321	202	국(건설부)	
154	괴산	불정	신흥	847	구	1,881	43	국(농수산부)	
155	괴산	불정	신흥	848	도	1,285	171	국(건설부)	
156	괴산	불정	신흥	850-1	구	336	216	국(농림수산부)	
157	괴산	불정	신흥	884	구	828	45	국(농림수산부)	
158	괴산	불정	신흥	885	도	7,964	71	국(농림수산부)	
159	괴산	불정	신흥	886	구	626	45	국(농림수산부)	
160	괴산	불정	신흥	887	구	1,112	67	국(농림수산부)	
161	괴산	불정	신흥	888	구	1,057	384	국(농림수산부)	
162	괴산	불정	신흥	890	구	1,866	15	국(농림수산부)	
163	괴산	불정	세평	173-1	전	1,617	1,587	이재영	229
164	괴산	불정	세평	177-1	답	4	4	정경숙	울산광역시남구대암로82205동208호(아음동신정현대홈타운)
165	괴산	불정	세평	177-3	전	37	37	정경숙	울산광역시남구대암로82205동208호(아음동신정현대홈타운)
166	괴산	불정	세평	178-1	입	1,713	1,676	정경숙	울산광역시남구대암로82205동208호(아음동신정현대홈타운)
167	괴산	불정	세평	181-1	천	212	212	전승호	지장938
168	괴산	불정	세평	181-2	도	86	86	전승호	지장938
169	괴산	불정	세평	182-1	천	762	762	정계영	충주충주가주
170	괴산	불정	세평	182-4	도	3	3	정계영	충주충주가주
171	괴산	불정	세평	183-1	답	47	47	정경숙	울산광역시남구대암로82205동208호(아음동신정현대홈타운)
172	괴산	불정	세평	184-1	답	877	877	조복성	260
173	괴산	불정	세평	184-2	답	21	21	조복성	260
174	괴산	불정	세평	187-1	답	2,464	873	정경숙	울산광역시남구대암로82205동208호(아음동신정현대홈타운)
175	괴산	불정	세평	187-8	구	33	33	한국농어촌공사	경기도의왕시포일동487

구분	토지소재지				지목	편입면적(m <sup>2</sup> )		소유자	
	시.군	읍.면	리	번지		지적	편입면적	성명	주소
176	괴산	불정	세평	187	답	2,334	144	정경숙	울산광역시남구대암로82205동208호(아음동신정현대홈타운)
177	괴산	불정	세평	188-3	답	1,324	587	괴산군	
178	괴산	불정	세평	188	답	319	203	괴산군	
179	괴산	불정	세평	192-1	답	210	210	괴산군	
180	괴산	불정	세평	192	답	321	321	박용화	지장리699
181	괴산	불정	세평	193-3	답	172	172	괴산군	
182	괴산	불정	세평	194-1	답	216	216	괴산군	
183	괴산	불정	세평	194-6	답	307	307	괴산군	
184	괴산	불정	세평	1	답	3,173	35	이용재	225
185	괴산	불정	세평	202-5	답	687	488	괴산군	
186	괴산	불정	세평	211-1	전	6	6	괴산군	
187	괴산	불정	세평	273-1	답	634	461	괴산군	
188	괴산	불정	세평	274-1	답	1,088	825	괴산군	
189	괴산	불정	세평	284-3	답	2,071	295	괴산군	
190	괴산	불정	세평	284-4	답	1,096	206	괴산군	
191	괴산	불정	세평	292-1	답	281	281	괴산군	
192	괴산	불정	세평	292	답	1,069	1,069	괴산군	
193	괴산	불정	세평	293	답	176	176	괴산군	
194	괴산	불정	세평	297-1	전	257	257	괴산군	
195	괴산	불정	세평	297-5	전	12	12	괴산군	
196	괴산	불정	세평	298-3	답	7	7	조의규	51
197	괴산	불정	세평	298-4	전	672	670	괴산군	
198	괴산	불정	세평	2	답	1,915	57	이상필	237
199	괴산	불정	세평	300-2	전	277	277	괴산군	
200	괴산	불정	세평	301-1	전	9	9	괴산군	
201	괴산	불정	세평	301-2	전	484	484	괴산군	
202	괴산	불정	세평	302-2	전	687	687	괴산군	
203	괴산	불정	세평	302	전	138	138	괴산군	
204	괴산	불정	세평	303-1	전	11	11	괴산군	
205	괴산	불정	세평	311-1	답	1,073	1,073	괴산군	

구분	토 지 소 계 지				지목	권입면적(m <sup>2</sup> )		소 유 자	
	시.군	읍.면	리	번지		지적	권입면적	성명	주 소
206	괴산	불정	세평	318-5	답	125	6	괴산군	
207	괴산	불정	세평	318-6	답	1,028	773	괴산군	
208	괴산	불정	세평	319-1	답	1,086	795	괴산군	
209	괴산	불정	세평	368-21	천	1,879	1,879	국(건설부)	
210	괴산	불정	세평	368-23	천	450	450	국(건설부)	
211	괴산	불정	세평	368-2	천	8,924	8,924	국(건설부)	
212	괴산	불정	세평	369-2	도	11	11	국(건설부)	
213	괴산	불정	세평	371-10	구	119	119	국(농수산부)	
214	괴산	불정	세평	371-3	구	100	100	국(농수산부)	
215	괴산	불정	세평	373-3	구	70	70	국(농수산부)	
216	괴산	불정	세평	376-5	도	33	33	국(건설부)	
217	괴산	불정	세평	378-1	구	34	34	국(농수산부)	
218	괴산	불정	세평	378	구	115	115	국(농수산부)	
219	괴산	불정	세평	384-4	도	189	6	국(농수산부)	
220	괴산	불정	세평	389-1	구	1,256	1,229	국(농수산부)	
221	괴산	불정	세평	389-4	구	363	279	국(농수산부)	
222	괴산	불정	세평	390-1	도	73	48	국(농수산부)	
223	괴산	불정	세평	392-5	도	381	194	국(농수산부)	
224	괴산	불정	세평	396-1	구	28	20	국(농수산부)	
225	괴산	불정	세평	397-1	도	50	30	국(농수산부)	
226	괴산	불정	세평	398-1	구	53	41	국(농수산부)	
227	괴산	불정	세평	398-2	구	200	19	국(농수산부)	
228	괴산	불정	세평	3	답	772	32	정이양	55
229	괴산	불정	세평	410-2	구	181	88	국(농수산부)	
230	괴산	불정	세평	411-3	구	911	246	국(농수산부)	
231	괴산	불정	세평	4-1	답	1,868	116	정이양	55
232	괴산	불정	세평	4	답	2,257	45	정이양	55
233	괴산	불정	세평	173-2	도	74	74	이선호	괴산군불정민세평리226
234	괴산	불정	세평	173-3	천	94	94	이선호	229
235	괴산	불정	세평	173-4	도	96	96	괴산군	

구분	토 지 소 계 지				지목	편입면적(m <sup>2</sup> )		소 유 자	
	시.군	읍.면	리	번지		지적	편입면적	성명	주 소
236	괴산	불정	세평	173-5	답	7	7	괴산군	
237	괴산	불정	세평	173-6	전	179	143	괴산군	
238	괴산	불정	세평	173-7	도	100	100	이선호	괴산군불정면세평리226
239	괴산	불정	세평	173-8	전	68	68	이선호	229
240	괴산	불정	세평	338-1	천	18	18	국(건설부)	
241	괴산	불정	세평	340-3	천	36	9	괴산군	
242	괴산	불정	세평	341-1	도	5	5	괴산군	
243	괴산	불정	세평	352-3	도	67	67	국(건설부)	
244	괴산	불정	세평	352-4	답	65	65	괴산군	
245	괴산	불정	세평	352-5	답	428	255	괴산군	
246	괴산	불정	세평	368-20	천	2,684	2,675	국(건설부)	
247	괴산	불정	세평	368-24	천	250	172	국(건설부)	
248	괴산	불정	세평	368-25	천	506	287	국(건설부)	
249	괴산	불정	세평	376	도	41	41	국(건설부)	
250	괴산	불정	세평	392-1	도	341	206	국(농수산부)	
251	괴산	불정	세평	414-1	구	76	47	국(농수산부)	
252	괴산	불정	세평	415-1	구	27	19	국(농수산부)	
253	괴산	불정	세평	419-1	구	46	30	국(농수산부)	
254	괴산	불정	세평	산14-5	도	688	421	괴산군	
255	괴산	불정	세평	산14-6	임	147	49	괴산군	
256	괴산	불정	신흥	10-3	답	97	35	괴산군	
257	괴산	불정	신흥	10-4	답	158	84	이용문	333
258	괴산	불정	신흥	11-1	답	610	438	괴산군	
259	괴산	불정	신흥	281-1	전	9	9	괴산군	
260	괴산	불정	신흥	282-3	도	11	3	괴산군	
261	괴산	불정	신흥	283-1	계	71	71	괴산군	
262	괴산	불정	신흥	283-4	천	19	19	괴산군	
263	괴산	불정	신흥	283-8	도	271	271	괴산군	
264	괴산	불정	신흥	284	계	1,882	1,882	충청북도	
265	괴산	불정	신흥	284-3	도	280	226	괴산군	

구분	토 지 소 계 지				지목	권입면적(m <sup>2</sup> )		소 유 자	
	시.군	읍.면	리	번지		지적	권입면적	성명	주 소
266	괴산	불정	신흥	284-4	도	272	272	괴산군	
267	괴산	불정	신흥	284-5	계	710	710	충청북도	
268	괴산	불정	신흥	285	전	121	121	괴산군	
269	괴산	불정	신흥	286-3	계	211	100	충청북도	
270	괴산	불정	신흥	287-5	도	189	186	괴산군	
271	괴산	불정	신흥	287-6	답	594	479	괴산군	
272	괴산	불정	신흥	30-1	도	149	128	괴산군	
273	괴산	불정	신흥	30-3	답	418	242	괴산군	
274	괴산	불정	신흥	30-4	답	135	75	괴산군	
275	괴산	불정	신흥	313-7	도	128	128	괴산군	
276	괴산	불정	신흥	313-8	답	1,022	809	괴산군	
277	괴산	불정	신흥	313-9	답	174	115	도영기	321
278	괴산	불정	신흥	314-8	잡	70	50	괴산군	
279	괴산	불정	신흥	320-3	창	147	102	괴산군	
280	괴산	불정	신흥	4-1	도	230	230	국(건설부)	
281	괴산	불정	신흥	4	천	187	187	국(건설부)	
282	괴산	불정	신흥	5-1	천	806	806	국(건설부)	
283	괴산	불정	신흥	52	전	193	193	괴산군	
284	괴산	불정	신흥	5-2	계	212	212	국(건설부)	
285	괴산	불정	신흥	5-3	천	149	149	국(건설부)	
286	괴산	불정	신흥	53-1	천	568	568	국(건설부)	
287	괴산	불정	신흥	53-2	계	86	86	국(건설부)	
288	괴산	불정	신흥	54-1	천	748	748	국(건설부)	
289	괴산	불정	신흥	54-2	계	282	282	국(건설부)	
290	괴산	불정	신흥	54-3	천	20	20	국(건설부)	
291	괴산	불정	신흥	6-1	천	658	658	국(건설부)	
292	괴산	불정	신흥	6-2	계	28	28	국(건설부)	
293	괴산	불정	신흥	6-3	계	76	76	국(건설부)	
294	괴산	불정	신흥	6-4	천	69	69	국(건설부)	
295	괴산	불정	신흥	71-4	천	1,341	1,341	국(건설부)	

구분	토 지 소 계 지				지목	편입면적(m <sup>2</sup> )		소 유 자	
	시.군	읍.면	리	번지		지적	편입면적	성명	주 소
296	괴산	불정	신흥	71-5	천	12	12	국(건설부)	
297	괴산	불정	신흥	72-2	답	168	59	괴산군	
298	괴산	불정	신흥	7-2	답	57	57	괴산군	
299	괴산	불정	신흥	7-3	도	178	178	괴산군	
300	괴산	불정	신흥	76-8	대	34	5	괴산군	
301	괴산	불정	신흥	76-9	답	396	193	괴산군	
302	괴산	불정	신흥	79-3	답	374	261	괴산군	
303	괴산	불정	신흥	79-4	임	98	17	괴산군	
304	괴산	불정	신흥	7	천	112	112	괴산군	
305	괴산	불정	신흥	819-19	계	319	319	국(건설부)	
306	괴산	불정	신흥	819-21	천	25	25	국(건설부)	
307	괴산	불정	신흥	819-53	계	3,125	3,125	국(건설교통부)	
308	괴산	불정	신흥	819-54	천	2,933	2,933	국(건설부)	
309	괴산	불정	신흥	819-56	천	562	557	국(건설부)	
310	괴산	불정	신흥	819-72	대	65	48	괴산군	
311	괴산	불정	신흥	819-73	천	471	471	국(건설부)	
312	괴산	불정	신흥	819-76	천	13	13	국(건설부)	
313	괴산	불정	신흥	819-77	천	168	168	국(건설부)	
314	괴산	불정	신흥	819-78	천	243	243	국(건설부)	
315	괴산	불정	신흥	8-1	전	7	7	괴산군	
316	괴산	불정	신흥	823-1	천	43	43	국(건설부)	
317	괴산	불정	신흥	823-2	천	27	27	국(건설부)	
318	괴산	불정	신흥	824-10	도	205	205	국(건설부)	
319	괴산	불정	신흥	824-18	도	11	11	국(건설부)	
320	괴산	불정	신흥	824-19	도	80	80	국(건설부)	
321	괴산	불정	신흥	824-20	도	130	130	국(건설부)	
322	괴산	불정	신흥	824-6	도	132	132	국(건설부)	
323	괴산	불정	신흥	825-3	구	140	140	국(농림수산부)	
324	괴산	불정	신흥	8-2	전	13	13	괴산군	
325	괴산	불정	신흥	896	도	1,308	1,308	국(농림수산부)	

구분	토 지 소 계 지				지목	편입면적(m <sup>2</sup> )		소 유 자	
	시.군	읍.면	리	번지		지적	편입면적	성명	주 소
326	괴산	불정	신흥	8	계	203	203	국(건설부)	
327	괴산	불정	신흥	908-1	도	66	25	국(농수산부)	
328	괴산	불정	신흥	909-1	구	173	164	국(농수산부)	
329	괴산	불정	신흥	911-1	구	29	15	국(농수산부)	
330	괴산	불정	신흥	913-1	도	56	23	국(농수산부)	
331	괴산	불정	신흥	913-2	도	63	41	국(농수산부)	
332	괴산	불정	신흥	913-3	도	50	15	국(농수산부)	
333	괴산	불정	신흥	915-1	구	141	51	국(농수산부)	
334	괴산	불정	신흥	927-1	구	273	234	국(농수산부)	
335	괴산	불정	신흥	927-2	구	479	456	국(농수산부)	
336	괴산	불정	신흥	927-3	구	305	280	국(농수산부)	
337	괴산	불정	신흥	928-1	구	191	179	국(농수산부)	
338	괴산	불정	신흥	929-1	도	92	31	국(농수산부)	
339	괴산	불정	신흥	930-1	구	114	40	국(농수산부)	
340	괴산	불정	신흥	931-1	도	78	30	국(농수산부)	
341	괴산	불정	신흥	225-2	답	234	234	이장용	경기부천심곡593-11
342	괴산	불정	신흥	225-3	계	250	250	충청북도	
343	괴산	불정	신흥	275	전	117	117	염종득	목도296
344	괴산	불정	신흥	286-2	계	59	59	충청북도	
345	괴산	불정	신흥	543	계	480	480	충청북도	
346	괴산	불정	신흥	544	전	202	193	신태식	
347	괴산	불정	신흥	545	천	167	167	이희팔	
348	괴산	불정	신흥	549	전	260	260	이장용	경기부천심곡593-11
349	괴산	불정	신흥	575-1	답	984	102	충청북도	
350	괴산	불정	신흥	575	답	906	45	이익배	충청북도음성군음성읍용산리262-1
351	괴산	불정	신흥	576	답	796	104	김정미	경기도안성시공도읍마정리223-324계 일련선거-302
352	괴산	불정	신흥	576-1	계	174	174	충청북도	
353	괴산	불정	신흥	819-24	천	9,230	9,230	국(건설부)	
354	괴산	불정	신흥	819-60	천	259	255	국(건설부)	
355	괴산	불정	신흥	824	천	265	265	국(건설부)	



구분	토 지 소 제 지				지목	편입면적(m <sup>2</sup> )		소 유 자	
	시.군	읍.면	리	번지		지적	편입면적	성명	주 소
356	괴산	불정	신흥	893	구	227	49	국(농림수산부)	
357	괴산	불정	신흥	895	구	179	61	국(농림수산부)	
358	괴산	불정	신흥	신69-2	구	672	113	한국농어촌공사	경기도의왕시포일동487
359	괴산	불정	신흥	신69-5	계	390	390	충청북도	
360	괴산	불정	신흥	475-1	계	9	9	충청북도	
361	괴산	불정	신흥	515-2	계	252	252	충청북도	
362	괴산	불정	신흥	515-3	계	56	56	충청북도	
363	괴산	불정	신흥	519	계	128	128	충청북도	
364	괴산	불정	신흥	522	답	117	117	김윤배	경기광명광명49-64
365	괴산	불정	신흥	523	답	112	85	김윤배	경기광명광명49-64
366	괴산	불정	신흥	531	전	365	365	김종걸	경기도광명시하안동583-10
367	괴산	불정	신흥	532-3	계	76	76	충청북도	
368	괴산	불정	신흥	533-4	계	52	52	충청북도	
369	괴산	불정	신흥	542-1	전	8	8	가궁중배	613
370	괴산	불정	신흥	542	전	310	310	충청북도	
371	괴산	불정	신흥	557-3	계	243	104	충청북도	
372	괴산	불정	신흥	558-3	계	251	194	충청북도	
373	괴산	불정	신흥	558-4	계	503	503	충청북도	
374	괴산	불정	신흥	567	천	687	687	국(건설부)	
375	괴산	불정	신흥	641	계	148	148	충청북도	
376	괴산	불정	신흥	642	계	13	13	충청북도	
377	괴산	불정	신흥	644-2	계	62	62	충청북도	
378	괴산	불정	신흥	644-3	계	98	98	충청북도	
379	괴산	불정	신흥	645	천	20	20	김영배	612
380	괴산	불정	신흥	646-2	계	112	112	충청북도	
381	괴산	불정	신흥	646-3	계	269	269	충청북도	
382	괴산	불정	신흥	647-2	계	334	334	충청북도	
383	괴산	불정	신흥	647-3	계	523	523	충청북도	
384	괴산	불정	신흥	649-2	계	82	82	충청북도	
385	괴산	불정	신흥	649-3	답	314	314	김종걸	경기도광명시하안동583-10

구분	토 지 소 재 지				지목	권입면적(m <sup>2</sup> )		소 유 자	
	시.군	읍.면	리	번지		지적	편입면적	성명	주 소
386	괴산	불정	신흥	651-1	계	453	453	충청북도	
387	괴산	불정	신흥	652-1	계	737	737	충청북도	
388	괴산	불정	신흥	655-2	도	9	9	한국농어촌공사	경기도의왕시포일동487
389	괴산	불정	신흥	656	천	301	301	한국농어촌공사	경기도의왕시포일동487
390	괴산	불정	신흥	819-59	천	175	175	국(건설부)	
391	괴산	불정	신흥	842	천	179	179	국(건설부)	
392	괴산	불정	신흥	871	도	536	397	국(농림수산부)	
393	괴산	불정	신흥	872-1	구	901	45	국(농림수산식품부)	
394	괴산	불정	신흥	874	구	1,196	65	국(농림수산부)	
395	괴산	불정	신흥	875	도	6,598	221	국(농림수산부)	
396	괴산	불정	신흥	876	구	940	5	국(농림수산부)	
397	괴산	불정	신흥	877	구	2,577	7	국(농림수산부)	
398	괴산	불정	신흥	산68-5	계	176	176	충청북도	

[신월천 하천구역 지번조서]

구분	토 지 소 제 지				지목	편입면적(m <sup>2</sup> )		소 유 자	
	시.군	읍.면	리	번지		지적	편입면적	성명	주소
	계					6,052,583	591,134		
1	괴산	청천	귀만	485	도	3,253	770	국유지	건설부
2	괴산	청천	귀만	262-1	답	1,043	153	박순홍	
3	괴산	청천	귀만	263-1	전	170	165	국유지	충청북도
4	괴산	청천	귀만	262-4	답	15	15	박순홍	
5	괴산	청천	귀만	262-2	도	172	56	박순홍	
6	괴산	청천	귀만	262-3	전	175	53	박순홍	
7	괴산	청천	귀만	496	도	11,575	85	국유지	농림수산부
8	괴산	청천	귀만	267	대	946	18	국유지	충청북도
9	괴산	청천	귀만	267-9	도	8	8	군유지	괴산군
10	괴산	청천	귀만	495	구	1,457	9	국유지	농림수산부
11	괴산	청천	귀만	263-2	도	524	260	군유지	괴산군
12	괴산	청천	귀만	221-2	답	551	90	국유지	충청북도
13	괴산	청천	귀만	221-8	답	165	165	박애자	인천남동구만수동1113주공아파트 1105-803
14	괴산	청천	귀만	219-5	전	726	726	국유지	충청북도
15	괴산	청천	귀만	218-3	전	646	646	국유지	충청북도
16	괴산	청천	귀만	217-6	전	423	423	국유지	충청북도
17	괴산	청천	귀만	213-1	전	329	329	국유지	충청북도
18	괴산	청천	귀만	212-1	답	540	540	국유지	충청북도
19	괴산	청천	귀만	473-3	천	815	815	국유지	건설부
20	괴산	청천	귀만	473-4	천	95	95	국유지	건설부
21	괴산	청천	귀만	473-5	천	1,504	1,504	국유지	건설부
22	괴산	청천	귀만	209-1	전	1,648	1,648	국유지	충청북도
23	괴산	청천	귀만	204-3	전	1,068	1,068	최선옥	충청북도괴산군청천면귀만1길21
24	괴산	청천	귀만	208-3	전	172	172	박순기	194
25	괴산	청천	귀만	204-1	대	195	195	최선옥	충청북도괴산군청천면귀만1길21

구분	토 지 소 제 지				지목	편입면적(m <sup>2</sup> )		소 유 자	
	시.군	읍.면	리	번지		지적	편입면적	성명	주소
26	괴산	청천	귀만	204-4	대	59	59	국유지	충청북도
27	괴산	청천	귀만	203-1	전	479	479	국유지	충청북도
28	괴산	청천	귀만	203-4	도	258	258	강영수	청천116-4
29	괴산	청천	귀만	203-5	전	7	7	국유지	충청북도
30	괴산	청천	귀만	203-10	대	166	166	국유지	충청북도
31	괴산	청천	귀만	202-6	대	21	21	국유지	충청북도
32	괴산	청천	귀만	203-8	도	7	7	강영수	청천116-4
33	괴산	청천	귀만	203-6	전	301	301	국유지	충청북도
34	괴산	청천	귀만	202-1	전	376	376	국유지	충청북도
35	괴산	청천	귀만	202-7	대	170	170	국유지	충청북도
36	괴산	청천	귀만	202-8	대	22	22	국유지	충청북도
37	괴산	청천	귀만	201-6	전	53	39	국유지	충청북도
38	괴산	청천	귀만	199-9	도	331	320	군유지	괴산군
39	괴산	청천	귀만	185-12	도	52	50	군유지	괴산군
40	괴산	청천	귀만	185-11	대	189	181	군유지	괴산군
41	괴산	청천	귀만	185-13	대	145	145	박순성	202
42	괴산	청천	귀만	185-1	대	693	395	박성식	서울시강동구압사동413강동아파트64동410호
43	괴산	청천	귀만	183-1	전	10	10	국유지	충청북도
44	괴산	청천	귀만	182-1	대	451	451	국유지	충청북도
45	괴산	청천	귀만	181-1	대	326	326	국유지	충청북도
46	괴산	청천	귀만	176	전	3,168	32	박병진	부산시동구범일동830-200한양아파트3-816
47	괴산	청천	귀만	473	천	266,103	109,335	국유지	건설부
48	괴산	청천	귀만	산18	임	219,073	350	국유지	산림청
49	괴산	청천	귀만	474	구	3,504	19	국유지	농림부
50	괴산	청천	귀만	137-1	답	272	193	국유지	충청북도
51	괴산	청천	귀만	138-3	답	432	243	국유지	충청북도
52	괴산	청천	귀만	138-2	답	117	4	국유지	충청북도
53	괴산	청천	귀만	138-1	답	217	68	군유지	괴산군
54	괴산	청천	귀만	477	도	2,195	1,734	국유지	건설부
55	괴산	청천	귀만	142-3	도	1,548	8	군유지	괴산군

구분	토 지 소 계 지				지목	권입면적(m <sup>2</sup> )		소 유 자	
	시.군	읍.면	리	번지		지적	권입면적	성명	주소
56	괴산	청천	귀만	143-2	답	513	30	조항인	충청북도괴산군청천면귀만리57
57	괴산	청천	귀만	144	답	1,848	86	조항진	충청북도청주시상당구금천동199-1현대아파트102-101
58	괴산	청천	귀만	150	답	1,015	132	우승수	충청북도청주시상당구중흥로148508동1401호(용암동덕일마이빌아파트)
59	괴산	청천	귀만	150-1	답	37	4	이용태	충청북도청주시상당구용암동891현대아파트403-904
60	괴산	청천	귀만	152-1	도	678	155	군유지	괴산군
61	괴산	청천	귀만	152-2	답	260	25	우승수	충청북도청주시상당구중흥로148508동1401호(용암동덕일마이빌아파트)
62	괴산	청천	귀만	149-1	도	767	9	군유지	괴산군
63	괴산	청천	귀만	153-3	답	106	106	신창수	충청북도청원군남성면산성로1433-2
64	괴산	청천	귀만	153-4	답	14	14	신창수	충청북도청원군남성면산성로1433-2
65	괴산	청천	귀만	153-6	답	232	232	신창수	충청북도청원군남성면산성로1433-2
66	괴산	청천	귀만	153-8	답	132	132	신창수	충청북도청원군남성면산성로1433-2
67	괴산	청천	귀만	154-2	전	376	376	신창수	충청북도청원군남성면산성로1433-2
68	괴산	청천	귀만	산16-1	구	4,067	4,067	국유지	건설부
69	괴산	청천	평단	461	구	2,378	235	국유지	농림부
70	괴산	청천	평단	13-4	계	102	102	김영수	상신리129
71	괴산	청천	평단	13-2	답	680	680	채동진	신월리185
72	괴산	청천	평단	3	답	2,620	312	김선희	충청북도괴산군청천면괴산로1368-1
73	괴산	청천	평단	425	구	37	37	국유지	농림부
74	괴산	청천	평단	2-1	계	636	636	박용규	신월146
75	괴산	청천	평단	1-1	계	442	442	국유지	충청북도
76	괴산	청천	평단	459	구	367	31	국유지	농림부
77	괴산	청천	평단	1-3	도	182	170	군유지	괴산군
78	괴산	청천	평단	424	도	23	15	국유지	건설부
79	괴산	청천	평단	1	답	55	55	국유지	충청북도
80	괴산	청천	평단	2	답	178	178	박용규	신월146
81	괴산	청천	평단	423	전	8,101	8,101	국유지	건설부
82	괴산	청천	평단	422	구	20,630	109	국유지	농수산부
83	괴산	청천	평단	26	답	2,300	53	박인규	충청북도청주시흥덕구비하동238-1삼일아파트3-602
84	괴산	청천	평단	25	답	1,445	236	죽산박씨선성공파종중	신월리146
85	괴산	청천	평단	458	도	2,986	12	국유지	농림부

구분	토 지 소 제 지				지목	편입면적(m <sup>2</sup> )		소 유 자	
	시.군	읍.면	리	번지		지적	편입면적	성명	주소
86	괴산	청천	평단	460	구	3,029	131	국유지	농림부
87	괴산	청천	신월	282-9	구	22	14	국유지	농림부
88	괴산	청천	신월	216-3	계	13	10	국유지	충청북도
89	괴산	청천	신월	217-2	답	4	4	국유지	충청북도
90	괴산	청천	신월	217-3	계	10	10	국유지	충청북도
91	괴산	청천	신월	314	구	1,019	34	국유지	농림부
92	괴산	청천	신월	167	답	1,468	637	김호일	충청북도괴산군청천면괴산로560
93	괴산	청천	신월	311	구	235	14	국유지	농림부
94	괴산	청천	신월	164	답	2,785	445	김호일	충청북도괴산군청천면괴산로560
95	괴산	청천	신월	310	구	131	26	국유지	농림부
96	괴산	청천	신월	217-4	계	4	4	이재규	246
97	괴산	청천	신월	316	구	1,906	280	국유지	농림부
98	괴산	청천	신월	217	답	117	117	국유지	충청북도
99	괴산	청천	신월	217-1	계	328	328	국유지	충청북도
100	괴산	청천	신월	216-1	계	965	965	국유지	충청북도
101	괴산	청천	신월	216	답	44	44	국유지	충청북도
102	괴산	청천	신월	215	계	425	425	국유지	충청북도
103	괴산	청천	신월	312	도	5,035	1,000	국유지	농림부
104	괴산	청천	신월	315	구	282	8	국유지	농림부
105	괴산	청천	신월	212	답	3,231	478	한건수	청주시상당구용암동1881
106	괴산	청천	신월	213	계	99	99	박용규	146
107	괴산	청천	신월	282-8	구	250	250	국유지	농림부
108	괴산	청천	신월	214	계	304	304	박인용	청원군남성면이목리108-1
109	괴산	청천	신월	282	구	1,511	1,168	국유지	농림부
110	괴산	청천	신월	156	잡	595	587	최한수	청주시흥덕구운천동746
111	괴산	청천	신월	157	대	950	220	민재식	인천광역시남구주안동1557-68
112	괴산	청천	신월	157-1	답	617	594	민재식	인천광역시남구주안로503번길2 3(주안동)
113	괴산	청천	신월	147-3	전	2,035	34	민재식	인천광역시남구주안로503번길2 3(주안동)
114	괴산	청천	신월	150	전	3,557	462	채동진	185
115	괴산	청천	신월	155-2	답	1,344	1,344	채동윤	충청북도괴산군청천면신월리197- 3

구분	토 지 소 계 지				지목	편입면적(m <sup>2</sup> )		소 유 자	
	시.군	읍.면	리	번지		지적	편입면적	성명	주소
116	괴산	청천	신월	155	창	660	660	채동윤	충청북도괴산군청천면신월리197-3
117	괴산	청천	신월	151	답	364	364	채동윤	185
118	괴산	청천	신월	155-1	답	184	184	채동윤	충청북도괴산군청천면신월리197-3
119	괴산	청천	신월	152	답	1,382	502	채희선	충청북도괴산군청천면괴산로신월3길24-1
120	괴산	청천	신월	280	구	512	269	국유지	농림부
121	괴산	청천	신월	153	답	1,402	1,176	채동윤	185
122	괴산	청천	신월	154	천	344	344	정지관	18
123	괴산	청천	신월	279	구	198	198	국유지	농림부
124	괴산	청천	신월	149	전	4,403	809	박종건	충청북도증평군증평읍초중리109-6
125	괴산	청천	신월	140	전	1,669	969	조항만	충청북도청주시흥덕구모충동516주공아파트2단지208-406
126	괴산	청천	신월	283	도	2,311	100	국유지	교육부
127	괴산	청천	신월	139	전	471	352	조항만	충청북도청주시흥덕구모충동516주공아파트2단지208-406
128	괴산	청천	신월	139-1	도	144	96	조항만	충청북도청주시흥덕구모충동516주공아파트2단지208-406
129	괴산	청천	신월	산9-8	도	880	121	국유지	건설부
130	괴산	청천	신월	산9-1	임	71,517	52	안동권씨회향리공파종친회	185
131	괴산	청천	신월	133	답	2,506	224	김유순	이천군설성면창천리618
132	괴산	청천	신월	130-1	창	4,611	117	정육채	충청북도괴산군청천면괴산로상신5길6-10
133	괴산	청천	상신	151	답	548	457	윤봉수	청천리124-17
134	괴산	청천	상신	150	답	268	268	국유지	충청북도
135	괴산	청천	상신	149	답	669	669	국유지	충청북도
136	괴산	청천	상신	148	답	581	581	국유지	충청북도
137	괴산	청천	상신	321	구	75	75	국유지	농림부
138	괴산	청천	상신	147	답	614	614	국유지	충청북도
139	괴산	청천	상신	146-3	답	988	988	국유지	충청북도
140	괴산	청천	상신	397	구	8,461	8,174	국유지	농림부
141	괴산	청천	상신	146-2	답	813	813	국유지	충청북도
142	괴산	청천	상신	146-1	천	203	203	채운암	화양451
143	괴산	청천	상신	207	답	1,688	1,688	노백수	133
144	괴산	청천	상신	398	도	5,032	166	국유지	농림부
145	괴산	청천	상신	318	구	13	13	국유지	농림부

구분	토 지 소 계 지				지목	권입면적(m <sup>2</sup> )		소 유 자	
	시.군	읍.면	리	번지		지적	권입면적	성명	주소
146	괴산	청천	상신	228	대	2,966	325	황윤모	영동영동계산83-1
147	괴산	청천	상신	385	답	2,775	165	김종한	228
148	괴산	청천	상신	386	답	1,049	84	김선한	청주시가정동1189형식1차아파트101-102
149	괴산	청천	상신	387	답	1,139	95	농업회사법인 주식회사지염영농	충청북도청주시상당구1순환로12394층(용암동청주타워)
150	괴산	청천	상신	388	답	2,852	245	정미훈	충청북도괴산군괴산읍읍내로4길51102동1307호(태광아파트)
151	괴산	청천	상신	389	답	3,891	376	김영한	228
152	괴산	청천	상신	390	답	3,653	373	김영한	228
153	괴산	청천	상신	391	답	1,217	135	노병화	133
154	괴산	청천	상신	392	답	2,010	232	노병렬	괴산군청천면상신리124
155	괴산	청천	상신	393	답	3,154	341	김희철	서울강남구개포동187주공아파트505-1112
156	괴산	청천	상신	394	답	3,251	288	신철구	충청북도청주시상당구읍천북로99번길142동205호(율량동동아아파트)
157	괴산	청천	상신	395	답	2,609	228	신종구	81
158	괴산	청천	상신	410	도	451	35	국유지	농림부
159	괴산	청천	상신	396	답	5,474	784	신종구	81
160	괴산	청천	상신	400	구	8,216	11	국유지	농림부
161	괴산	청천	상신	399	구	1,758	129	국유지	농림부
162	괴산	청천	상신	351	답	3,081	48	윤봉수	청천리124-17
163	괴산	청천	상신	398	도	5,032	42	국유지	농림부
164	괴산	청천	상신	409	도	2,024	2,019	국유지	농림부
165	괴산	청천	상신	407	구	1,730	89	국유지	농림부
166	괴산	청천	상신	254	천	299	299	김석동	94-2
167	괴산	청천	상신	247	답	397	397	박병문	괴산군청천면계월리146
168	괴산	청천	상신	256	답	641	641	양준호	충청북도청주시상당구남일면효촌송암길93-84
169	괴산	청천	상신	262	대	536	536	원유정	충청북도청주시상당구용담동436가좌마을용담이편한세상아파트104-102
170	괴산	청천	상신	261-6	전	1,124	19	최영전	충청북도증평군도안면석곡리544-1
171	괴산	청천	상신	261-7	전	1,140	206	최영전	충청북도증평군도안면석곡리544-1
172	괴산	청천	상신	산25-1	임	1,983,273	9,730	국유지	산림청
173	괴산	청천	상신	산25-3	구	2,282	309	국유지	건설부
174	괴산	청천	사담	산12-2	임	46,174	81	김시중	36
175	괴산	청천	사담	147	구	586	16	국유지	농림부



구분	토 지 소 제 지				지목	편입면적(㎡)		소 유 자	
	시.군	읍.면	리	번지		지적	편입면적	성명	주소
176	괴산	청천	사담	145	도	5,096	2,957	국유지	농림부
177	괴산	청천	사담	146	구	2,594	416	국유지	농림부
178	괴산	청천	사담	144	구	3,377	350	국유지	농림부
179	괴산	청천	사담	124	도	206	9	국유지	건설부
180	괴산	청천	사담	36-6	대	740	12	김주경	충청북도괴산군청천면괴산로사담 1길27-1
181	괴산	청천	사담	산12-9	임	7,734	87	조덕기	대전시유성구어은동99한빛아파트 131-505
182	괴산	청천	사담	산12-3	임	2,479	71	윤성희	경기도안성시서운면청룡길90-29
183	괴산	청천	사담	122	천	39,802	39,802	국유지	건설부
184	괴산	청천	사담	34-1	도	255	255	국유지	건설부
185	괴산	청천	사담	34-2	도	284	284	국유지	건설부
186	괴산	청천	사담	34-3	도	403	403	국유지	건설부
187	괴산	청천	사담	35-26	도	243	243	국유지	건설부
188	괴산	청천	사담	35-27	도	143	143	국유지	건설부
189	괴산	청천	사담	35-28	도	161	161	국유지	건설부
190	괴산	청천	사담	35-35	구	16	16	조성상	36
191	괴산	청천	사담	124-2	도	465	465	국유지	건설부
192	괴산	청천	사담	산12-5	임	2,718	55	윤성희	경기도안성시서운면청룡길90-29
193	괴산	청천	사담	39	답	395	21	배석현	충청북도청주시청원구율봉로7106 동602호(사천동하우스토리)
194	괴산	청천	사담	39-7	답	330	16	배석현	충청북도청주시청원구율봉로7106 동602호(사천동하우스토리)
195	괴산	청천	사담	39-8	답	430	28	배석현	충청북도청주시청원구율봉로7106 동602호(사천동하우스토리)
196	괴산	청천	사담	39-9	답	1,655	788	배석현	충청북도청주시청원구율봉로7106 동602호(사천동하우스토리)
197	괴산	청천	사담	39-1	전	3,521	335	조항효	86
198	괴산	청천	사담	39-5	전	1,099	13	윤성희	경기도안성시서운면청룡길90-29
199	괴산	청천	사담	39-2	잡	540	24	윤성희	경기도안성시서운면청룡길90-29
200	괴산	청천	사담	산12-6	임	2,579	1,376	윤성희	경기도안성시서운면청룡길90-29
201	괴산	청천	사담	산12-4	임	298	300	김시중	36
202	괴산	청천	사담	산13	임	2,098,513	3,022	국유지	산림청
203	괴산	청천	사담	산11	임	188,165	957	이종순	경기도여주시세종로173-65102동1 006호(홍문동상우아파트)
204	괴산	청천	사담	92-3	전	1,626	524	김명열	청주시청원구오창읍2산단4로2050 3동1301호(충북오창사담으로부영 5단지)
205	괴산	청천	사담	92-4	답	489	34	김중형	청주시서원구성봉로220번길23104 동604호(개신동현대아파트)

구분	토 지 소 계 지				지목	권입면적(㎡)		소 유 자	
	시.군	읍.면	리	번지		지적	권입면적	성명	주소
206	괴산	청천	사담	97-1	전	4,674	434	박종흠	서울특별시송파구문정동1문정미래안아파트107-102
207	괴산	청천	사담	97-9	전	408	408	정창엽	충청북도괴산군청천면사담리98
208	괴산	청천	사담	97-3	대	2,466	586	최선희	청주시상당구새터로43번길4-1(내덕동)
209	괴산	청천	사담	97-8	전	302	185	최선희	청주시상당구새터로43번길4-1(내덕동)
210	괴산	청천	사담	120	도	565	32	국유지	건설부
211	괴산	청천	사담	9-27	구	61,392	47,556	국유지	건설부
212	괴산	청천	사담	116	천	21,744	15,450	국유지	건설부
213	괴산	청천	귀만	산5-1	임	30,559	45	국유지	충청북도
214	괴산	청천	귀만	산5	임	65,655	2,984	죽산박씨시자유지종중	202
215	괴산	청천	귀만	산5-2	임	483	483	국유지	충청북도
216	괴산	청천	귀만	106-3	답	199	199	국유지	충청북도
217	괴산	청천	귀만	99-1	도	1,600	95	군유지	괴산군
218	괴산	청천	귀만	107	도	1,964	236	군유지	괴산군
219	괴산	청천	귀만	109	답	714	409	군유지	괴산군
220	괴산	청천	귀만	484	도	278	10	국유지	건설부
221	괴산	청천	귀만	130-1	도	3,075	431	군유지	괴산군
222	괴산	청천	귀만	131-3	답	430	430	군유지	괴산군
223	괴산	청천	귀만	486	도	443	377	국유지	건설부
224	괴산	청천	귀만	132	도	1,221	492	군유지	괴산군
225	괴산	청천	귀만	133-3	답	781	781	군유지	괴산군
226	괴산	청천	귀만	133	답	930	840	국유지	충청북도
227	괴산	청천	귀만	133-4	도	37	36	군유지	괴산군
228	괴산	청천	귀만	476	구	4,136	434	국유지	농림부
229	괴산	청천	귀만	134-1	도	10	10	군유지	괴산군
230	괴산	청천	귀만	134	답	245	245	국유지	충청북도
231	괴산	청천	귀만	488	도	129	315	국유지	건설부
232	괴산	청천	귀만	135	답	725	725	국유지	충청북도
233	괴산	청천	귀만	16	전	473	297	국유지	충청북도
234	괴산	청천	귀만	487	도	99	33	국유지	건설부
235	괴산	청천	귀만	15-10	전	797	636	국유지	충청북도

구분	토 지 소 계 지				지목	편입면적(m <sup>2</sup> )		소 유 자	
	시.군	읍.면	리	번지		지적	편입면적	성명	주소
236	괴산	청천	귀만	15-9	전	91	89	국유지	충청북도
237	괴산	청천	귀만	15-3	도	1,298	232	군유지	괴산군
238	괴산	청천	귀만	15-5	전	628	12	군유지	괴산군
239	괴산	청천	귀만	135-1	도	166	149	군유지	괴산군
240	괴산	청천	신월	산1	임	39,669	215	조승기	충청북도청주시상당구서운동55
241	괴산	청천	신월	237	전	2,159	339	최은희	대전광역시대덕구대화1길77101동 222호(대화동두레아파트)
242	괴산	청천	신월	288	도	1,283	23	국유지	건설부
243	괴산	청천	신월	239	답	73	3	최은희	대전광역시대덕구대화1길77101동 222호(대화동두레아파트)
244	괴산	청천	신월	240	답	139	121	박경숙	서울특별시성동구마장동466-394 층
245	괴산	청천	신월	241	답	3,726	1,043	김종호	청주시상당구용암동2433중흥마을 부영아파트603-301
246	괴산	청천	신월	251-1	답	1,531	429	평양조씨판서공 파휘영순종계	귀만63
247	괴산	청천	신월	251-6	답	20	20	한득환	충청북도괴산군청천면괴산로신월 5길25-18
248	괴산	청천	신월	251-4	대	827	6	한득환	충청북도괴산군청천면괴산로신월 5길25-18
249	괴산	청천	신월	259-1	도	284	23	박순대	146
250	괴산	청천	신월	305	구	631	579	국유지	농림부
251	괴산	청천	신월	291	도	178	178	국유지	건설부
252	괴산	청천	신월	160	답	2,880	122	박종탁	강평리285
253	괴산	청천	신월	306	구	708	197	국유지	농림부
254	괴산	청천	신월	162-1	답	2,429	308	김정숙	248
255	괴산	청천	신월	291-2	도	322	322	국유지	건설부
256	괴산	청천	신월	162-3	도	71	7	군유지	괴산군
257	괴산	청천	신월	307	도	1,450	159	국유지	농림부
258	괴산	청천	신월	308	구	182	6	국유지	농림부
259	괴산	청천	신월	163	답	2,887	352	박인용	충청북도괴산군청천면괴산로신월 5길26-13
260	괴산	청천	신월	291-4	도	180	180	국유지	건설부
261	괴산	청천	신월	286-2	구	10	10	국유지	농림부
262	괴산	청천	신월	218-4	계	4	4	이재규	246
263	괴산	청천	신월	285	도	1,878	1,538	국유지	건설부
264	괴산	청천	신월	218-3	계	143	143	이재규	246
265	괴산	청천	신월	309	도	38	38	국유지	농림부

구분	토 지 소 계 지				지목	편입면적(m <sup>2</sup> )		소 유 자	
	시.군	읍.면	리	번지		지적	편입면적	성명	주소
266	괴산	청천	신월	220-1	계	745	742	국유지	충청북도
267	괴산	청천	신월	221-1	계	307	305	박병무	146
268	괴산	청천	신월	221	답	486	486	박병무	146
269	괴산	청천	신월	223-1	전	1,070	83	박인용	충청북도괴산군청천면신월5길26-13
270	괴산	청천	신월	286	구	580	253	국유지	농림부
271	괴산	청천	신월	산2-1	임	92,529	262	조순상	대전괴정285
272	괴산	청천	신월	산3	임	83,306	29	죽산박씨시자 우자종중	146
273	괴산	청천	신월	267	천	103,636	103,636	국유지	건설부
274	괴산	청천	신월	294	구	781	21	국유지	농림부
275	괴산	청천	신월	55	답	2,203	1,149	채동중	청천리62-8
276	괴산	청천	신월	295	도	1,148	516	국유지	농림부
277	괴산	청천	신월	54	답	1,270	22	김생수	118
278	괴산	청천	신월	296	구	4,393	838	국유지	농림부
279	괴산	청천	신월	58	답	998	14	박은숙	96
280	괴산	청천	신월	57	답	2,403	1,498	박은숙	96
281	괴산	청천	신월	297	도	924	335	국유지	농림부
282	괴산	청천	신월	65-1	답	1,900	983	강창구	충청북도괴산군청천면선평리260
283	괴산	청천	신월	69	답	1,790	1,463	박성용	99
284	괴산	청천	신월	299	구	110	110	국유지	농림부
285	괴산	청천	신월	298	도	1,787	12	국유지	농림부
286	괴산	청천	신월	264-4	구	110	39	국유지	농수산부
287	괴산	청천	신월	77-1	도	311	301	국유지	건설부
288	괴산	청천	신월	302	구	350	33	국유지	농림부
289	괴산	청천	신월	76-2	답	2,079	623	최병길	청천리104
290	괴산	청천	신월	76-3	답	1,217	1,209	박명규	괴산군청천면신월리63
291	괴산	청천	신월	77-2	답	218	218	이경백	산내이장면굴암리
292	괴산	청천	신월	277	도	48	48	국유지	건설부
293	괴산	청천	신월	303	도	797	85	국유지	농림부
294	괴산	청천	신월	304	구	1,251	176	국유지	농림부
295	괴산	청천	신월	81	답	1,028	998	안동권씨위상 도공파종친회	185

구분	토 지 소 계 지				지목	권입면적(m <sup>2</sup> )		소 유 자	
	시.군	읍.면	리	번지		지적	권입면적	성명	주소
296	괴산	청천	신월	82	답	1,446	543	권태진	185
297	괴산	청천	신월	78	답	852	852	박명규	63
298	괴산	청천	신월	83	답	3,549	760	조춘섭	18
299	괴산	청천	신월	79	답	163	163	조춘섭	신월18
300	괴산	청천	신월	80	답	620	620	조춘섭	신월18
301	괴산	청천	신월	86-1	임	4,282	2,387	김성한	서울양천구목동901목동신시가지 아파트108-409
302	괴산	청천	신월	86-2	도	149	81	김성한	서울양천구목동901목동신시가지 아파트108-409
303	괴산	청천	신월	125	도	109	88	국유지	충청북도
304	괴산	청천	신월	276	도	2,295	70	국유지	건설부
305	괴산	청천	신월	268	구	707	639	국유지	농림부
306	괴산	청천	신월	266	도	1,488	719	국유지	건설부
307	괴산	청천	신월	129-4	도	92	87	국유지	충청북도
308	괴산	청천	신월	274	도	36	36	국유지	건설부
309	괴산	청천	신월	129-2	도	139	139	국유지	충청북도
310	괴산	청천	신월	129-5	도	534	534	국유지	건설부
311	괴산	청천	신월	129-1	답	555	555	정삼술	13
312	괴산	청천	신월	129-6	답	617	617	정	13
313	괴산	청천	신월	128	도	3,156	890	국유지	충청북도
314	괴산	청천	신월	128-1	전	217	217	국유지	충청북도
315	괴산	청천	신월	126-20	답	299	299	노병택	상신228
316	괴산	청천	신월	126-16	답	40	40	노병국	상신126
317	괴산	청천	상신	315	도	1,312	798	국유지	건설부
318	괴산	청천	상신	140-1	도	2,196	993	국유지	충청북도
319	괴산	청천	상신	312	구	2,572	155	국유지	농림수산부
320	괴산	청천	상신	137-1	도	308	50	국유지	충청북도
321	괴산	청천	상신	138	천	407	407	노석준	
322	괴산	청천	상신	139	답	1,025	1,025	노석준	
323	괴산	청천	상신	144-2	답	207	207	이재현	청천리59
324	괴산	청천	상신	145-2	답	508	508	김대규	
325	괴산	청천	상신	140-2	답	189	189	노병렬	괴산군청천면상신리123

구분	토 지 소 제 지				지목	편입면적(m <sup>2</sup> )		소 유 자	
	시.군	읍,면	리	번지		지적	편입면적	성명	주소
326	괴산	청천	상신	92	도	4,734	2,065	국유지	건설부
327	괴산	청천	상신	123-1	도	398	100	국유지	충청북도
328	괴산	청천	상신	306	구	3,501	606	국유지	농림수산부
329	괴산	청천	상신	91-1	도	705	79	국유지	충청북도
330	괴산	청천	상신	82	도	2,235	798	국유지	충청북도
331	괴산	청천	상신	309	도	1,217	625	국유지	건설부
332	괴산	청천	상신	92-1	천	1,030	1,030	국유지	충청북도
333	괴산	청천	상신	87-5	전	334	334	노병춘	121
334	괴산	청천	상신	87-7	대	171	171	노관수	85
335	괴산	청천	상신	87-6	대	172	172	노병현	괴산군청천면상신리12
336	괴산	청천	상신	82-1	답	213	213	노광수	120
337	괴산	청천	상신	83	전	680	680	국유지	충청북도
338	괴산	청천	상신	302	구	22,018	121	국유지	농림수산부
339	괴산	청천	상신	56	도	145	67	국유지	건설부
340	괴산	청천	상신	52-2	도	1,737	219	국유지	충청북도
341	괴산	청천	상신	301-2	도	6,830	4,349	국유지	건설부
342	괴산	청천	상신	56-1	도	27	27	국유지	충청북도
343	괴산	청천	상신	301	천	94,083	94,083	국유지	건설부
344	괴산	청천	상신	266	대	1,000	23	채동윤	괴산군청천면신월리185
345	괴산	청천	상신	266-1	잡	660	127	채동윤	괴산군청천면신월리185
346	괴산	청천	상신	266-2	전	1,464	187	채동윤	괴산군청천면신월리185
347	괴산	청천	상신	265	답	2,040	148	박예자	인천광역시남동구만수동1113주공아파트1105-803
348	괴산	청천	상신	263-3	전	3,063	629	이경숙	충청북도청주시서원구사운로100번길33-3(사직동)
349	괴산	청천	상신	304	구	3,696	154	국유지	농림수산부
350	괴산	청천	상신	278-4	답	3,256	114	김정우	괴산군소수면수리412
351	괴산	청천	상신	305	도	3,496	1,594	국유지	건설부
352	괴산	청천	상신	278-1	답	2,148	254	정종욱	충청북도청주시상당구금천동161-10신홍빌라-105
353	괴산	청천	상신	278-2	답	2,148	26	정종욱	충청북도청주시상당구금천동161-10신홍빌라-105
354	괴산	청천	상신	300	답	96	43	유수영	보은군산외면백석리
355	괴산	청천	상신	298	답	3,650	1,728	송정호	청천리134-2

구분	토 지 소 제 지				지목	편입면적(㎡)		소 유 자	
	시.군	읍.면	리	번지		지적	편입면적	성명	주소
356	괴산	청천	상신	297	답	2,615	315	최상규	청주시흥덕구신봉동310삼정백조아파트102-506
357	괴산	청천	상신	296	답	2,122	807	최상규	청주시흥덕구신봉동310삼정백조아파트102-506
358	괴산	청천	상신	295-2	답	1,759	523	전상현	사담98
359	괴산	청천	상신	295-1	답	1,193	669	박재호	사담86
360	괴산	청천	상신	294	답	152	152	박재호	사담86
361	괴산	청천	상신	294-1	답	2,592	2,592	전상현	사담98
362	괴산	청천	상신	292	답	1,034	327	박재호	사담86
363	괴산	청천	상신	293	도	873	42	국유지	건설부
364	괴산	청천	상신	산1-2	도	362	147	국유지	국토해양부
365	괴산	청천	상신	303	도	572	572	국유지	건설부
366	괴산	청천	상신	301-3	도	5,186	1,261	국유지	건설부
367	괴산	청천	상신	301-4	천	857	857	국유지	건설부
368	괴산	청천	사담	산3-3	도	2,746	608	국유지	국토해양부
369	괴산	청천	사담	122-3	도	1,841	495	국유지	건설부
370	괴산	청천	사담	32-1	도	214	11	국유지	충청북도
371	괴산	청천	사담	32-2	도	110	109	염구현	76
372	괴산	청천	사담	32-6	도	32	14	국유지	건설부
373	괴산	청천	사담	32-4	도	233	3	국유지	충청북도
374	괴산	청천	사담	32-1	도	214	11	국유지	충청북도
375	괴산	청천	사담	118-1	도	63	11	국유지	건설교통부
376	괴산	청천	사담	118-2	도	24	24	국유지	건설교통부
377	괴산	청천	사담	119	구	5,788	252	국유지	농림부
378	괴산	청천	사담	44-1	도	183	16	국유지	충청북도
379	괴산	청천	사담	43-10	도	137	10	국유지	충청북도
380	괴산	청천	사담	123	도	5,873	494	국유지	건설부
381	괴산	청천	사담	44-2	도	45	45	국유지	건설부
382	괴산	청천	사담	44	도	46	46	국유지	충청북도
383	괴산	청천	사담	40	임	1,515	201	강혜진	경기도남양주시외부읍수레로27번안길2302호
384	괴산	청천	사담	41-1	대	990	15	노명식	충청북도괴산군청천면괴산로217
385	괴산	청천	사담	41-7	대	517	4	노명식	충청북도괴산군청천면괴산로217

구분	토 지 소 계 지				지목	편입면적(m <sup>2</sup> )		소 유 자	
	시.군	읍.면	리	번지		지적	편입면적	성명	주소
386	괴산	청천	사담	41-9	대	598	34	노명식	충청북도괴산군청천면괴산로217
387	괴산	청천	사담	41-13	대	402	6	노명식	충청북도괴산군청천면괴산로217
388	괴산	청천	사담	41-8	답	505	5	이선호	천안시부대동산72
389	괴산	청천	사담	41-6	도	1,332	193	국유지	건설부
390	괴산	청천	사담	122-2	도	480	480	국유지	건설부
391	괴산	청천	사담	산9-31	구	609	609	국유지	건설부
392	괴산	청천	사담	산9-32	구	1,149	1,149	국유지	건설부
393	괴산	청천	사담	산9-30	임	1,017	141	국유지	국토해양부
394	괴산	청천	사담	산9-34	임	3,050	2,896	국유지	산림청
395	괴산	청천	사담	산9-33	도	28,551	2,874	국유지	국토해양부
396	괴산	청천	사담	산9-36	도	1,924	964	국유지	건설부
397	괴산	청천	사담	산9-35	임	1,281	1,262	국유지	국토해양부
398	괴산	청천	사담	산9-37	도	1,324	243	국유지	건설부
399	괴산	청천	사담	116-1	도	796	260	국유지	건설부
400	괴산	청천	사담	104-4	도	626	27	국유지	충청북도
401	괴산	청천	사담	115	도	708	120	국유지	건설부



[신항천 하천구역 지번조서]

구분	토 지 소 제 지				지목	편입면적(m <sup>2</sup> )		소 유 자	
	시.군	읍.면	리	번지		지적	편입면적	성명	주 소
	계					1,266,615	374,744		
1	괴산	불정	지장	1094	천	270,382	1,644	국(건설부)	
2	괴산	불정	지장	28-3	임	60	60	장성철	충청북도괴산군불정면문무로786
3	괴산	불정	지장	34	답	1,163	1,163	이석빈	목도리305
4	괴산	불정	지장	28-1	도	12	12	충청북도	
5	괴산	불정	지장	29-1	도	1,201	324	충청북도	
6	괴산	불정	지장	29	천	1,769	1,769	이환기	
7	괴산	불정	지장	1095	도	1,032	279	국(건설부)	
8	괴산	불정	지장	산41-7	도	2,598	20	충청북도	
9	괴산	불정	지장	224	답	2,845	234	조동현	566
10	괴산	불정	지장	141-5	수	297	93	국(국토교통부)	
11	괴산	불정	지장	141-1	답	2,245	2,173	박동규	33
12	괴산	불정	지장	223-2	계	452	452	괴산군	
13	괴산	불정	지장	140-3	도	175	21	충청북도	
14	괴산	불정	지장	139-2	도	431	99	충청북도	
15	괴산	불정	지장	1099-4	도	1,376	821	국(건설부)	
16	괴산	불정	지장	99	답	2,750	1,320	박동규	33
17	괴산	불정	지장	1161	구	260	28	국(농림수산부)	
18	괴산	불정	지장	36-1	도	28	28	충청북도	
19	괴산	불정	지장	36	답	1,861	1,861	김복성	563
20	괴산	불정	지장	35	임	1,077	1,077	이석빈	목도리305
21	괴산	불정	지장	1162	도	199	26	국(농림수산부)	
22	괴산	불정	지장	225-2	계	701	701	국(건설부)	
23	괴산	불정	지장	225-1	답	666	498	충청북도	
24	괴산	불정	지장	139-3	수	29	29	국(국토교통부)	
25	괴산	불정	지장	1094-6	천	29,791	28,515	국(건설부)	

구분	토 지 소 계 지				지목	권입면적(m <sup>2</sup> )		소 유 자	
	시.군	읍.면	리	번지		지적	권입면적	성명	주 소
26	괴산	불정	지장	202	임	509	509	박동규	33
27	괴산	불정	지장	203-1	천	1,227	1,227	박동규	33
28	괴산	불정	지장	204-3	천	550	550	괴산군	
29	괴산	불정	지장	206-1	답	267	267	정인탁	878
30	괴산	불정	지장	203-2	도	2,192	486	충청북도	
31	괴산	불정	지장	392-2	도	70	70	괴산군	
32	괴산	불정	지장	1082	답	824	267	박인규	충청북도괴산군불정면지장리477
33	괴산	불정	지장	1082-3	답	455	455	충청북도	
34	괴산	불정	지장	1082-2	답	158	158	충청북도	
35	괴산	불정	지장	1082-4	답	155	155	충청북도	
36	괴산	불정	지장	1188	도	613	73	국(농림수산부)	
37	괴산	불정	지장	773-1	답	1,605	164	김미경	서울특별시영등포구신길동153-11
38	괴산	불정	지장	773-2	답	34	34	충청북도	
39	괴산	불정	지장	1099-8	도	45	45	국(건설부)	
40	괴산	불정	지장	426-2	임	174	174	충청북도	
41	괴산	불정	지장	394-4	전	3,798	3,752	괴산군	
42	괴산	불정	지장	395	임	1,015	1,015	김규영	지장731
43	괴산	불정	지장	396	답	356	356	김규환	지장727
44	괴산	불정	지장	397-1	천	1,912	1,912	김규환	727
45	괴산	불정	지장	1114-5	도	352	41	국(건설부)	
46	괴산	불정	지장	913	답	1,719	572	김종태	731
47	괴산	불정	지장	383-3	도	330	240	충청북도	
48	괴산	불정	지장	383-1	답	105	105	김진학	735
49	괴산	불정	지장	383-4	답	19	19	김중선	청주시내덕동305-9
50	괴산	불정	지장	1114-7	도	58	58	국(건설부)	
51	괴산	불정	지장	392-7	도	174	174	충청북도	
52	괴산	불정	지장	399	전	2,909	2,909	괴산군	
53	괴산	불정	지장	398	전	2,060	2,060	괴산군	
54	괴산	불정	지장	1184	구	17,782	1,681	국(농림수산부)	
55	괴산	불정	지장	212-1	천	483	483	괴산군	

구분	토 지 소 제 지				지목	권입면적(m <sup>2</sup> )		소 유 자	
	시.군	읍.면	리	번지		지적	권입면적	성명	주 소
56	괴산	불정	지장	1081	답	2,677	1,190	윤성현	충청북도괴산군괴산읍문무로사창 2길4
57	괴산	불정	지장	849	답	1,559	370	박덕업	충청북도괴산군불정면지장리698- 2
58	괴산	불정	지장	904	답	1,418	129	김종박	충청북도괴산군괴산읍읍내로282
59	괴산	불정	지장	1189	도	472	88	국(농림수산부)	
60	괴산	불정	지장	668	답	3,102	47	김규영	731
61	괴산	불정	지장	844	답	2,009	723	한국농어촌공 사	전라남도나주시그린로20(빛가람 동)
62	괴산	불정	지장	1209	계	1,024	1,024	국(농림수산부)	
63	괴산	불정	지장	843	답	2,563	535	한국농어촌공 사	전라남도나주시그린로20(빛가람 동)
64	괴산	불정	지장	669	답	2,417	228	김동수	789
65	괴산	불정	지장	1194	구	227	55	국(농림수산부)	
66	괴산	불정	지장	1187	구	5,227	2,462	국(농림수산부)	
67	괴산	불정	지장	787-2	답	454	454	괴산군	
68	괴산	불정	지장	847	답	3,017	170	김복수	괴산군불정면지장리727
69	괴산	불정	지장	388-2	전	416	416	김영배	지장730
70	괴산	불정	지장	848	답	1,225	265	김복수	괴산군불정면지장리727
71	괴산	불정	지장	845	답	2,027	1,625	김승수	228
72	괴산	불정	지장	848-1	답	1,487	339	박관봉	경기도군포시당동954무지개마을 대림아파트106-1505
73	괴산	불정	지장	1208	도	403	34	국(농림수산부)	
74	괴산	불정	지장	903-1	수	571	104	국(국토교통부)	
75	괴산	불정	지장	1094-1 4	천	27,123	24,665	국(건설부)	
76	괴산	불정	지장	1191	도	338	47	국(농림수산부)	
77	괴산	불정	지장	1192	구	931	52	국(농림수산부)	
78	괴산	불정	지장	219	임	400	400	충청북도	
79	괴산	불정	지장	433-1	천	762	762	충청북도	
80	괴산	불정	지장	1185	도	1,237	106	국(농림수산부)	
81	괴산	불정	지장	777	임	1,900	1,791	이상덕	세평229
82	괴산	불정	지장	433-4	천	170	170	충청북도	
83	괴산	불정	지장	433-5	답	113	113	충청북도	
84	괴산	불정	지장	433-6	답	151	151	충청북도	
85	괴산	불정	지장	237-3	답	95	95	충청북도	

구분	토 지 소 계 지				지목	권입면적(m <sup>2</sup> )		소 유 자	
	시.군	읍.면	리	번지		지적	권입면적	성명	주 소
86	괴산	불정	지장	218	천	478	478	괴산군	
87	괴산	불정	지장	914	답	3,617	283	김종박	괴산군괴산읍동부리646-6
88	괴산	불정	지장	776	답	1,940	133	김영수	충청북도괴산군불정면목도도4길3
89	괴산	불정	지장	776-2	계	193	193	괴산군	
90	괴산	불정	지장	787	답	2,261	703	윤노학	충청북도괴산군불정면지장4길23
91	괴산	불정	지장	779-1	계	138	138	괴산군	
92	괴산	불정	지장	787-3	답	214	214	충청북도	
93	괴산	불정	지장	787-1	답	439	432	괴산군	
94	괴산	불정	지장	787-4	답	606	606	괴산군	
95	괴산	불정	지장	779	답	1,132	179	김영수	충청북도괴산군불정면목도도4길3
96	괴산	불정	지장	779-2	답	223	193	충청북도	
97	괴산	불정	지장	780	답	2,729	150	박영자	충청북도괴산군불정면지장4길34-10
98	괴산	불정	지장	780-2	답	21	21	충청북도	
99	괴산	불정	지장	780-1	답	752	608	충청북도	
100	괴산	불정	지장	780-3	답	486	486	충청북도	
101	괴산	불정	지장	1081-1	답	74	74	충청북도	
102	괴산	불정	지장	1082-1	답	847	827	박인규	괴산군불정면지장리477
103	괴산	불정	지장	903-2	도	1,635	535	괴산군	
104	괴산	불정	세평	38	답	5,902	138	강태준	목도리275
105	괴산	불정	세평	65-1	답	232	232	괴산군	
106	괴산	불정	세평	64	답	310	310	괴산군	
107	괴산	불정	세평	4-1	답	1,868	733	정이양	55
108	괴산	불정	세평	380	도	3,565	146	국(농림수산부)	
109	괴산	불정	세평	41	답	975	500	이일계	서울도봉미아683-5
110	괴산	불정	세평	39-1	답	32	32	이재영	229
111	괴산	불정	세평	33	전	295	295	이일계	서울도봉미아683-5
112	괴산	불정	세평	32-1	전	1,332	1,332	이한영	228
113	괴산	불정	세평	42	답	3,974	1,455	강태준	목도리640-1
114	괴산	불정	세평	56	답	2,925	18	곽남규	240
115	괴산	불정	세평	65	답	2,715	210	곽계임	경기도안산시선부동1099-4

구분	토지소재지				지목	편입면적(㎡)		소유자	
	시.군	읍.면	리	번지		지적	편입면적	성명	주소
116	괴산	불정	세평	35-2	전	410	410	김경열	음성군음성읍신천리160
117	괴산	불정	세평	63-2	임	1,998	1,998	괴산군	
118	괴산	불정	세평	382	구	2,749	954	국(농림수산부)	
119	괴산	불정	세평	368-3	천	16,874	16,834	국(건설부)	
120	괴산	불정	세평	383	구	4,624	622	국(농림수산부)	
121	괴산	불정	세평	5	천	339	339	김현서	불정야촌
122	괴산	불정	세평	6	천	1,149	1,149	이희준	
123	괴산	불정	세평	32-2	전	94	94	이일재	서울도봉미아683-5
124	괴산	불정	세평	57	답	2,563	406	박용배	괴산군불정면세평리220
125	괴산	불정	세평	381	구	946	528	국(농림수산부)	
126	괴산	불정	세평	58	답	1,497	742	전금연	261
127	괴산	불정	세평	35-1	답	50	50	김경열	음성군음성읍신천리160
128	괴산	불정	세평	62	답	404	404	괴산군	
129	괴산	불정	세평	60-1	전	376	376	괴산군	
130	괴산	불정	세평	70	답	1,555	67	곽재성	충청북도괴산군괴산읍사창리300
131	괴산	불정	세평	70-2	답	480	480	괴산군	
132	괴산	불정	세평	66	답	472	472	괴산군	
133	괴산	불정	세평	72-2	답	634	605	괴산군	
134	괴산	불정	세평	72-1	답	121	81	이상학	232
135	괴산	불정	세평	72-5	답	38	38	괴산군	
136	괴산	불정	세평	72-6	전	138	138	괴산군	
137	괴산	불정	세평	72-7	전	16	10	괴산군	
138	괴산	불정	세평	59-1	답	288	288	괴산군	
139	괴산	불정	세평	70-1	답	974	351	곽재숙	진천군진천읍읍내리263
140	괴산	불정	세평	369-12	도	396	336	국(건설부)	
141	괴산	불정	세평	59	답	2,139	632	박용배	괴산군불정면세평리220
142	괴산	불정	세평	368-2	천	8,924	378	국(건설부)	
143	괴산	불정	세평	산29	임	25,785	154	이영준	경기도안양시만안구소곡로7101동 902호(안양동마빌르스위트아파트)
144	괴산	불정	세평	72-8	전	1,343	22	이영준	서울특별시동작구장승배기로19길 43(노량진동)
145	괴산	불정	세평	0-2	가		1,250	미등록지	

구분	토 지 소 계 지				지목	편입면적(㎡)		소 유 자	
	시.군	읍.면	리	번지		지적	편입면적	성명	주 소
146	괴산	괴산	사창	708-27	천	55,862	48,652	국(건설부)	
147	괴산	괴산	사창	264-1	답	618	92	정이양	불정면세평리55
148	괴산	괴산	사창	264-3	천	1,316	198	박주호	충청북도괴산군청안면청안읍내로 94
149	괴산	괴산	사창	264-2	답	1,197	29	정이양	불정면세평리55
150	괴산	괴산	신항	805	구	685	11	농림축산식품부	농림축산식품부
151	괴산	괴산	신항	114-1	답	869	8	오문규	서울특별시성북구장위로26길11-1 63층1호(장위동)
152	괴산	괴산	신항	114-2	답	532	94	충청북도	
153	괴산	괴산	신항	749-4	도	181	171	국(건설부)	
154	괴산	괴산	신항	172-6	답	240	78	괴산군	
155	괴산	괴산	신항	804	도	137	2	농림축산식품부	
156	괴산	괴산	신항	170-3	임	1,426	1,251	이문영	213
157	괴산	괴산	신항	744-9	천	12,711	8,668	국(건설부)	
158	괴산	괴산	신항	156-6	천	118	48	괴산군	
159	괴산	괴산	신항	157-1	임	195	125	괴산군	
160	괴산	괴산	신항	158-3	임	382	340	괴산군	
161	괴산	괴산	신항	184-4	천	83	83	충청북도	
162	괴산	괴산	신항	172-4	답	21	7	괴산군	
163	괴산	괴산	신항	172-5	답	84	67	괴산군	
164	괴산	괴산	신항	130-3	구	63	49	한국농어촌공 사	경기도의왕시포일동487
165	괴산	괴산	신항	113-4	구	1,639	152	한국농어촌공 사	경기도의왕시포일동487
166	괴산	괴산	신항	131	답	113	92	이중영	음성소이중동564
167	괴산	괴산	신항	133	답	251	191	오문규	서울종로인의20
168	괴산	괴산	신항	821	구	490	17	국(농림축산식 품부)	
169	괴산	괴산	신항	113-2	답	1,486	4	오문규	서울특별시성북구장위로26길11-1 63층1호(장위동)
170	괴산	괴산	신항	744	천	8,611	6,462	국(건설교통부)	
171	괴산	괴산	신항	822	도	530	13	국(농림축산식 품부)	
172	괴산	괴산	신항	10-3	도	428	24	괴산군	
173	괴산	괴산	신항	170-2	도	1,090	142	괴산군	
174	괴산	괴산	신항	10	답	341	341	오성규	신항164
175	괴산	괴산	신항	168-2	도	39	39	괴산군	

구분	토 지 소 제 지				지목	권입면적(m <sup>2</sup> )		소 유 자	
	시.군	읍.면	리	번지		지적	권입면적	성명	주 소
176	괴산	괴산	신항	757	도	1,677	102	국(건설부)	
177	괴산	괴산	신기	501	전	136	6	오성규	신항164
178	괴산	괴산	신기	625	도	89	89	국(건설부)	
179	괴산	괴산	신기	657	구	6,024	167	국(농림축산식품부)	
180	괴산	괴산	신기	483-8	전	209	65	신부철	440
181	괴산	괴산	신기	482-2	임	4	4	박영래	동부586
182	괴산	괴산	신기	655	구	431	78	국(농림축산식품부)	
183	괴산	괴산	신기	482	임	3,903	3,903	박영래	동부586
184	괴산	괴산	신기	624	구	4,135	3,857	국(농림축산식품부)	
185	괴산	괴산	신기	606	도	12,260	225	국(농림축산식품부)	
186	괴산	괴산	신기	482-3	임	238	177	박영래	동부586
187	괴산	괴산	신기	604-22	계	75	75	충청북도	
188	괴산	괴산	신기	229	답	329	329	김창룡	179
189	괴산	괴산	신기	607-2	구	76	76	국(농림축산식품부)	
190	괴산	괴산	신기	186-2	답	1,921	1,085	이광일	서울특별시양천구목동동로130,1429동1304호(신정동,목동신시가자아파트)
191	괴산	괴산	신기	483-13	천	205	205	신부철	440
192	괴산	괴산	신기	197-1	답	361	361	이성렬	서울영등포구대림동854-29
193	괴산	괴산	신기	604-12	천	1,536	1,536	국(건설부)	
194	괴산	괴산	신기	502	천	462	462	괴산군	
195	괴산	괴산	신기	656	구	651	45	국(농림축산식품부)	
196	괴산	괴산	신기	622-2	구	921	491	국(농림축산식품부)	
197	괴산	괴산	신기	484	답	421	158	신부철	440
198	괴산	괴산	신기	604-16	도	689	87	국(건설부)	
199	괴산	괴산	신기	482-4	임	65	65	박영래	동부586
200	괴산	괴산	신기	604-5	천	5,983	5,973	국(건설부)	
201	괴산	괴산	신기	168-1	답	820	130	신동국	서울특별시성북구석관동332-371-101
202	괴산	괴산	신기	467-5	천	2,174	2,168	괴산군	
203	괴산	괴산	신기	605-1	도	49	49	국(건설부)	
204	괴산	괴산	신기	654	구	222	6	국(농림축산식품부)	
205	괴산	괴산	신기	186-1	답	2,950	174	신은호	경기도수원시영통구효원로363,118동2103호(매탄동,매탄위브하늘채)

구분	토 지 소 계 지				지목	편입면적(m <sup>2</sup> )		소 유 자	
	시.군	읍.면	리	번지		지적	편입면적	성명	주 소
206	괴산	괴산	신기	604-21	대	341	13	신기리마을회	460
207	괴산	괴산	신기	193-1	답	1,968	1,137	충청북도	
208	괴산	괴산	신기	467-4	도	47	47	괴산군	
209	괴산	괴산	신기	169-3	답	2,057	866	신동기	179
210	괴산	괴산	신기	169-10	답	903	903	괴산군	
211	괴산	괴산	신기	177-2	답	3,735	1,285	이성렬	서울영등포구대림동854-29
212	괴산	괴산	신기	483-12	도	882	263	괴산군	
213	괴산	괴산	신기	169-4	도	1,525	228	괴산군	
214	괴산	괴산	사창	151-1	답	1,090	579	신원식	충청북도괴산군괴산읍신기리3길15
215	괴산	괴산	사창	526	답	1,166	45	서연화	신기리179
216	괴산	괴산	사창	568	답	3,193	84	조상복	518
217	괴산	괴산	사창	150-1	답	2,862	1,624	조상복	518
218	괴산	괴산	사창	526-1	답	309	136	한국농어촌공사	경기도의왕시포일동487
219	괴산	괴산	사창	527	답	1,141	902	신창섭	신기리424
220	괴산	괴산	사창	730-4	구	17	17	국(농림축산식품부)	
221	괴산	괴산	사창	733	도	23	23	국(건설부)	
222	괴산	괴산	사창	562	천	1,464	1,464	신동희	544
223	괴산	괴산	사창	528	답	3,105	1,528	신성숙	신기리424
224	괴산	괴산	사창	760	도	38	38	국(농림축산식품부)	
225	괴산	괴산	사창	568-1	답	1,277	1,120	충청북도	
226	괴산	괴산	사창	780	도	55	55	국(농림축산식품부)	
227	괴산	괴산	사창	550	답	2,910	1,295	신현옥	514
228	괴산	괴산	사창	548	답	1,023	235	신동호	경기도하남시신장동569대명강변타운아파트113-1304
229	괴산	괴산	사창	747	도	386	19	국(농림축산식품부)	
230	괴산	괴산	사창	759	구	460	63	국(농림축산식품부)	
231	괴산	괴산	사창	548-1	답	629	621	신동원	544
232	괴산	괴산	사창	720-7	도	159	159	국(건설부)	
233	괴산	괴산	사창	158-1	전	130	130	박재용	231
234	괴산	괴산	사창	272	답	2,891	170	서상구	296
235	괴산	괴산	사창	748	구	1,568	13	국(농림축산식품부)	



구분	토 지 소 제 지				지목	권입면적(m <sup>2</sup> )		소 유 자	
	시.군	읍.면	리	번지		지적	권입면적	성명	주 소
236	괴산	괴산	사창	246-9	답	96	4	괴산군	
237	괴산	괴산	사창	746	구	1,101	18	국(농림축산식품부)	
238	괴산	괴산	사창	273-1	답	273	252	괴산군	
239	괴산	괴산	사창	273	답	1,970	117	서상구	296
240	괴산	괴산	사창	272-1	도	59	36	괴산군	
241	괴산	괴산	사창	272-2	답	105	105	괴산군	
242	괴산	괴산	사창	717-2	구	20	20	국(농림축산식품부)	
243	괴산	괴산	사창	739	도	1,580	274	국(농림축산식품부)	
244	괴산	괴산	사창	761	구	2,391	806	국(농림축산식품부)	
245	괴산	괴산	사창	151	답	1,712	304	신원식	신기리438
246	괴산	괴산	사창	740	구	1,790	100	국(농림축산식품부)	
247	괴산	괴산	사창	275	답	1,024	413	충청북도	
248	괴산	괴산	사창	707	도	96	91	국(건설부)	
249	괴산	괴산	사창	741	도	779	25	국(농림축산식품부)	
250	괴산	괴산	사창	763	구	6,617	1,990	국(농림축산식품부)	
251	괴산	괴산	사창	176	답	39	39	신현태	221
252	괴산	괴산	사창	152	답	2,476	187	신원식	신기리438
253	괴산	괴산	사창	161-1	답	1,038	510	유창희	충청북도괴산군괴산읍사창리225
254	괴산	괴산	사창	718	도	45	45	국(건설부)	
255	괴산	괴산	사창	769	구	698	343	국(농림축산식품부)	
256	괴산	괴산	사창	161-2	답	1,231	152	유창희	충청북도괴산군괴산읍사창리225
257	괴산	괴산	사창	247-3	답	165	110	괴산군	
258	괴산	괴산	사창	247-1	답	9	8	신기환	충청북도충주시칠금동626삼일무지개아파트105-803
259	괴산	괴산	사창	247-6	답	101	101	괴산군	
260	괴산	괴산	사창	246-7	답	402	209	괴산군	
261	괴산	괴산	사창	214-1	천	360	206	괴산군	
262	괴산	괴산	사창	274-1	답	170	84	괴산군	
263	괴산	괴산	사창	292-1	답	1,681	7	유태수	221
264	괴산	괴산	사창	749	도	14,820	1,328	국(농림축산식품부)	
265	괴산	괴산	사창	156-1	답	1,354	5	충청북도	

구분	토 지 소 계 지				지목	편입면적(㎡)		소 유 자	
	시.군	읍,면	리	번지		지적	편입면적	성명	주 소
266	괴산	괴산	사창	720-10	도	349	349	국(건설부)	
267	괴산	괴산	사창	173	답	83	83	신동식	221
268	괴산	불정	지장	239-3	답	3	3	충청북도	
269	괴산	불정	지장	239-2	답	7	7	충청북도	
270	괴산	불정	지장	239-1	답	8	8	충청북도	
271	괴산	불정	지장	386-1	답	249	249	괴산군	
272	괴산	불정	지장	238	답	3,067	1,690	김규용	서울시성동구중곡동47-19
273	괴산	불정	지장	1181	도	1,679	125	국(농림수산부)	
274	괴산	불정	지장	512	답	3,031	1,902	이충원	인천남동구논현동564-1논현주공 아파트108-1803
275	괴산	불정	지장	1166	구	180	180	국(농림수산부)	
276	괴산	불정	지장	798	답	1,832	615	김진수	서울특별시도봉구창동804대우아 파트101-304
277	괴산	불정	지장	1199	구	169	115	국(농림수산부)	
278	괴산	불정	지장	226-1	전	205	205	이복남	167
279	괴산	불정	지장	1167	구	1,854	370	국(농림수산부)	
280	괴산	불정	지장	799	답	2,917	245	조동현	충청북도괴산군불정면지장리566
281	괴산	불정	지장	1165	도	1,540	603	국(농림수산부)	
282	괴산	불정	지장	372	답	178	178	충청북도	
283	괴산	불정	지장	372-3	답	93	93	괴산군	
284	괴산	불정	지장	372-1	답	2,389	2,389	박동규	33
285	괴산	불정	지장	386	답	4,076	2,001	박영규	서울시성북구하월곡동77-365
286	괴산	불정	지장	514	답	2,190	2,057	이철중	579
287	괴산	불정	지장	387	답	2,238	279	김갑수	충청북도괴산군괴산읍관동로신항 5길133
288	괴산	불정	지장	1169	도	551	55	국(농림수산부)	
289	괴산	불정	지장	1182	구	3,396	291	국(농림수산부)	
290	괴산	불정	지장	1163	도	893	116	국(농림수산부)	
291	괴산	불정	지장	537	답	2,495	835	이근원	청주시상당구내덕동412-108
292	괴산	불정	지장	15	전	618	91	김갑수	충청북도괴산군괴산읍관동로신항 5길133
293	괴산	불정	지장	384	답	3,120	1,191	박영규	서울시성북구하월곡동77-365
294	괴산	불정	지장	236	답	1,222	27	박철규	괴산군불정면지장리122
295	괴산	불정	지장	1164	구	403	163	국(농림수산부)	

구분	토지소재지				지목	편입면적(㎡)		소유자	
	시.군	읍.면	리	번지		지적	편입면적	성명	주소
296	괴산	불정	지장	201	천	309	309	괴산군	
297	괴산	불정	지장	21	입	3,580	27	이성원	서울특별시중랑구봉화산로56길1231동1103호(신내동중앙하이츠아파트)
298	괴산	불정	지장	86	답	59	59	이정숙	충청북도괴산군불정면지장리548
299	괴산	불정	지장	555	답	3,423	2,983	이충원	인천남동구논현동564-1논현주공아파트108-1803
300	괴산	불정	지장	96	답	483	483	이충원	인천남동구논현동564-1논현주공아파트108-1803
301	괴산	불정	지장	237-1	답	167	167	충청북도	
302	괴산	불정	지장	536	답	2,209	125	이근원	청주시상당구내덕동412-108
303	괴산	불정	지장	1168	구	532	346	국(농림수산부)	
304	괴산	불정	지장	431	입	228	228	충청북도	
305	괴산	불정	지장	790-1	답	2,444	1,080	박종국	대구광역시달서구월성로132103동1901호(월성동이련한세상빌배)
306	괴산	불정	지장	237-2	천	3,809	3,809	충청북도	
307	괴산	불정	지장	1198	도	1,530	160	국(농림수산부)	
308	괴산	불정	지장	795	답	914	688	박철규	괴산군불정면지장리122
309	괴산	불정	지장	794	답	2,765	218	박철규	괴산군불정면지장리122
310	괴산	불정	지장	1106-2	구	105	105	국(농수산부)	
311	괴산	불정	지장	1196	도	1,398	98	국(농림수산부)	
312	괴산	불정	지장	237-5	답	128	128	충청북도	
313	괴산	불정	지장	1195	구	710	113	국(농림수산부)	
314	괴산	불정	지장	432	천	789	789	충청북도	
315	괴산	불정	지장	1197	구	1,003	225	국(농림수산부)	
316	괴산	불정	지장	514-1	답	2,870	1,191	이철중	579
317	괴산	불정	지장	239	답	1,842	1,842	이정숙	충청북도괴산군불정면지장리548
318	괴산	불정	지장	370-3	답	389	389	충청북도	
319	괴산	불정	지장	370	답	649	649	충청북도	
320	괴산	불정	지장	240-1	답	2	2	괴산군	
321	괴산	불정	지장	240-2	답	54	54	괴산군	
322	괴산	불정	지장	240	답	3,496	2,865	박철규	122
323	괴산	불정	지장	370-1	답	987	980	이성원	서울특별시중랑구봉화산로56길1231동1103호(신내동중앙하이츠아파트)
324	괴산	불정	지장	372-2	답	624	624	충청북도	
325	괴산	불정	지장	370-4	답	50	50	괴산군	

구분	토 지 소 계 지				지목	권입면적(㎡)		소 유 자	
	시.군	읍.면	리	번지		지적	권입면적	성명	주 소
326	괴산	불정	지장	817-1	도	106	106	괴산군	
327	괴산	불정	지장	511-1	도	57	57	괴산군	
328	괴산	불정	지장	1180	구	5,560	2,098	국(농림수산부)	
329	괴산	불정	지장	817	답	2,020	1,042	김규영	충청북도괴산군불정면지장길54
330	괴산	불정	지장	511	답	1,373	1,312	김규영	충청북도괴산군불정면지장길54
331	괴산	불정	지장	797-1	도	281	268	괴산군	
332	괴산	불정	지장	816	답	2,721	166	정영자	충청북도괴산군불정면문무로세곡1길15-1
333	괴산	불정	지장	816-1	도	60	39	괴산군	
334	괴산	불정	지장	226-6	전	12	12	충청북도	
335	괴산	불정	지장	798-1	답	9	9	충청북도	
336	괴산	불정	지장	221	답	142	142	이송원	인천남동구논현동564-1논현주공아파트108-1803
337	괴산	불정	지장	221-1	답	12	12	충청북도	
338	괴산	불정	지장	790	답	679	679	박종국	대구광역시달서구월성로132103동1901호(월성동이편한세상월배)
339	괴산	불정	지장	790-2	답	244	244	충청북도	
340	괴산	불정	지장	796	답	1,485	1,482	박철규	충청북도괴산군불정면지장리122
341	괴산	불정	지장	796-1	답	471	471	충청북도	
342	괴산	불정	지장	797	답	1,057	1,001	정영자	152
343	괴산	불정	지장	797-2	답	19	19	충청북도	
344	괴산	불정	지장	1104	구	31	31	국(농수산부)	
345	괴산	불정	지장	산27-4	임	4,148	26	김은희	괴산군감물면광전리77
346	괴산	불정	지장	424-1	임	1,021	1,021	충청북도	
347	괴산	불정	지장	424	임	309	284	박종국	대구광역시달서구월성로132103동1901호(월성동이편한세상월배)
348	괴산	불정	지장	산27-7	임	88	72	충청북도	
349	괴산	불정	지장	407-7	전	362	210	괴산군	
350	괴산	불정	지장	422-6	전	776	79	괴산군	
351	괴산	불정	지장	409-2	전	410	132	괴산군	
352	괴산	불정	지장	산28	임	19,623	135	전주이씨덕천군파북정공종회	음성군음성읍석인리41
353	괴산	불정	지장	산21-8	임	738	499	괴산군	
354	괴산	불정	지장	433-3	전	137	137	충청북도	
355	괴산	불정	지장	425	전	488	488	괴산군	

구분	토 지 소 제 지				지목	편입면적(m <sup>2</sup> )		소 유 자	
	시.군	읍.면	리	번지		지적	편입면적	성명	주 소
356	괴산	불정	지장	426	임	262	262	충청북도	
357	괴산	불정	지장	423	전	3,381	2,982	박진하	둔기
358	괴산	불정	지장	367-1	계	184	184	괴산군	
359	괴산	불정	지장	1203	도	185	108	국(농림수산부)	
360	괴산	불정	지장	839-1	구	9	9	국(농림수산부)	
361	괴산	불정	지장	381	전	224	161	괴산군	
362	괴산	불정	지장	885-1	수	266	36	국(국토교통부)	
363	괴산	불정	지장	1116-2	구	58	41	국(농수산부)	
364	괴산	불정	지장	364-2	도	1,436	122	충청북도	
365	괴산	불정	지장	368	전	240	219	괴산군	
366	괴산	불정	지장	382	답	77	53	괴산군	
367	괴산	불정	지장	1204	구	1,841	77	국(농림수산부)	
368	괴산	불정	지장	839	답	3,108	688	충청북도	
369	괴산	불정	지장	1202	구	1,698	189	국(농림수산부)	
370	괴산	불정	지장	850-2	답	197	156	괴산군	
371	괴산	불정	지장	850	답	1,369	13	오만균	충청북도충주시대흥7길13(교현동)
372	괴산	불정	지장	367-9	전	27	27	괴산군	
373	괴산	불정	지장	367-2	전	139	139	괴산군	
374	괴산	불정	지장	400-8	전	2,261	1,897	괴산군	
375	괴산	불정	지장	1117	도	4,228	73	국(건설부)	
376	괴산	불정	지장	368-1	도	216	189	충청북도	
377	괴산	불정	지장	1210	구	1,460	940	국(농림수산부)	
378	괴산	불정	지장	368-2	수	117	117	국(국토교통부)	
379	괴산	불정	지장	400-7	전	1,098	803	괴산군	
380	괴산	불정	지장	842-1	답	2,393	584	충청북도	
381	괴산	불정	지장	842	답	1,883	210	충청북도	
382	괴산	불정	지장	841-2	답	1,470	147	곽동선	충청북도괴산군불정면관동로세평 2길13
383	괴산	불정	지장	841	답	3,586	322	이재홍	괴산군괴산읍서부리725
384	괴산	불정	세평	29-2	전	20	20	괴산군	
385	괴산	불정	세평	24-4	전	93	93	괴산군	

구분	토 지 소 계 지				지목	편입면적(㎡)		소 유 자	
	시.군	읍,면	리	번지		지적	편입면적	성명	주 소
386	괴산	불정	세평	24	전	2,081	289	박선규	지장리477
387	괴산	불정	세평	23-1	전	46	46	괴산군	
388	괴산	불정	세평	23-2	전	58	58	괴산군	
389	괴산	불정	세평	23	전	154	138	신대식	233
390	괴산	불정	세평	산37-6	구	864	4	한국농어촌공사	경기도의왕시포일동487
391	괴산	불정	세평	산36-5	구	1,629	170	한국농어촌공사	경기도의왕시포일동487
392	괴산	불정	세평	31-1	구	189	22	한국농어촌공사	경기도의왕시포일동487
393	괴산	불정	세평	31-2	전	656	656	괴산군	
394	괴산	불정	세평	368-15	천	720	658	국(건설부)	
395	괴산	불정	세평	31	전	821	207	안일영	충청북도괴산군청천면도경리지촌 1길13-16
396	괴산	불정	세평	30	전	364	364	신현주	경성장신
397	괴산	불정	세평	29-1	전	399	399	괴산군	
398	괴산	불정	세평	24-3	전	587	587	괴산군	
399	괴산	불정	세평	12-3	구	315	21	한국농어촌공사	경기도의왕시포일동487
400	괴산	불정	세평	19-3	전	87	87	김진일	경기도고양시일산동구중산동1651 산들마을206-2102
401	괴산	불정	세평	19-1	전	472	472	김진일	경기도고양시일산동구중산동1651 산들마을206-2102
402	괴산	불정	세평	16	전	950	939	김진일	경기도고양시일산동구중산동1651 산들마을206-2102
403	괴산	불정	세평	16-1	전	148	148	괴산군	
404	괴산	불정	세평	15	전	992	176	농업회사법인포비 바이오주식회사	충청북도괴산군불정면세평리10-1
405	괴산	불정	세평	12-6	답	351	351	괴산군	
406	괴산	불정	세평	14	전	675	115	농업회사법인포비 바이오주식회사	충청북도괴산군불정면세평리10-1
407	괴산	불정	세평	12-2	답	485	145	김진일	경기도고양시일산동구중산동1651 산들마을206-2102
408	괴산	불정	세평	29	전	907	233	김경열	음성군음성읍신천리160
409	괴산	불정	세평	21	전	2,704	685	전금연	261
410	괴산	불정	세평	12-1	답	774	679	김진일	경기도고양시일산동구중산동1651 산들마을206-2102
411	괴산	불정	세평	17	답	2,705		농업회사법인포비 바이오주식회사	충청북도괴산군불정면세평리10-1
412	괴산	불정	세평	20	답	1,086	21	농업회사법인포비 바이오주식회사	충청북도괴산군불정면세평리10-1
413	괴산	불정	세평	20-1	도	458	14	농업회사법인포비 바이오주식회사	충청북도괴산군불정면세평리10-1
414	괴산	불정	세평	19-2	전	610	486	김진일	경기도고양시일산동구중산동1651 산들마을206-2102
415	괴산	불정	세평	19-4	도	81	81	농업회사법인포비 바이오주식회사	충청북도괴산군불정면세평리10-1

구분	토 지 소 계 지				지목	편입면적(m <sup>2</sup> )		소 유 자	
	시.군	읍.면	리	번지		지적	편입면적	성명	주 소
416	괴산	불정	세평	산30	임	6,744	14	평산신씨태자 근자종중	충청북도괴산군소수면소암리53
417	괴산	괴산	사창	0-3	가		76	미등록지	
418	괴산	괴산	사창	796	임	171,615	115	국(국방부)	
419	괴산	괴산	사창	744	계	3,018	3,018	국(농림축산식품부)	
420	괴산	괴산	사창	743	구	180	94	국(농림축산식품부)	
421	괴산	괴산	사창	289	답	2,198	1,685	곽시열	300
422	괴산	괴산	사창	290	답	391	244	충청북도	
423	괴산	괴산	사창	290-3	답	708	708	충청북도	
424	괴산	괴산	사창	288	답	1,005	9	곽시열	300
425	괴산	괴산	사창	289-1	답	68	68	괴산군	
426	괴산	괴산	사창	261	대	105	105	유형규	충주봉방131-20
427	괴산	괴산	사창	708-2	친	222	222	국(건설부)	
428	괴산	괴산	사창	163-1	답	204	204	괴산군	
429	괴산	괴산	사창	162	답	795	355	충청북도	
430	괴산	괴산	사창	163	답	2,533	640	서정수	충청북도청주시흥덕구옥산면오송가 락로752101동1106호(금정2차아파트)
431	괴산	괴산	사창	711	구	545	50	국(농림축산식품부)	
432	괴산	괴산	사창	282	답	2,260	1,974	유태수	221
433	괴산	괴산	사창	773	도	385	152	국(농림축산식품부)	
434	괴산	괴산	사창	249	답	2,539	1,897	충청북도	
435	괴산	괴산	사창	776	도	212	72	국(농림축산식품부)	
436	괴산	괴산	사창	250-1	답	3,727	541	유준희	229
437	괴산	괴산	사창	248	답	75	75	괴산군	
438	괴산	괴산	사창	250-2	답	454	454	괴산군	
439	괴산	괴산	사창	250	답	2,123	1,618	안용성	충청북도괴산군괴산읍사창리221
440	괴산	괴산	사창	775	구	254	94	국(농림축산식품부)	
441	괴산	괴산	사창	742	도	155	51	국(농림축산식품부)	
442	괴산	괴산	사창	261-4	대	174	165	유형규	충주봉방131-20
443	괴산	괴산	사창	261-1	구	396	205	한국농어촌공사	경기도의왕시포일동487
444	괴산	괴산	사창	산71-2	구	32	18	한국농어촌공사	경기도의왕시포일동487
445	괴산	괴산	사창	745	구	384	84	국(농림축산식품부)	

구분	토 지 소 제 지				지목	권입면적(m <sup>2</sup> )		소 유 자	
	시.군	읍.면	리	번지		지적	권입면적	성명	주 소
446	괴산	괴산	사창	282-1	답	171	171	괴산군	
447	괴산	괴산	사창	산71-9	임	520	84	류기동	서울시송파구오금동58-1
448	괴산	괴산	사창	290-5	계	2	2	충청북도	
449	괴산	괴산	사창	290-4	계	262	222	충청북도	
450	괴산	괴산	사창	263-1	도	765	5	괴산군	
451	괴산	괴산	사창	764	계	2,773	2,699	국(농림축산식품부)	
452	괴산	괴산	신항	159	답	1,603	250	오창선	경상북도포항시남구효성로88304동1203호(효자동효자웰빙타운에스케이뷰3차)
453	괴산	괴산	신항	196	답	2,633	1,140	충청북도	
454	괴산	괴산	신항	168-1	전	267	267	황선옥	164
455	괴산	괴산	신항	169-1	임	911	911	이돈영	213
456	괴산	괴산	신항	807	도	822	90	국(농림축산식품부)	
457	괴산	괴산	신항	197-1	답	2,754	27	충청북도	
458	괴산	괴산	신항	197	답	2,408	222	충청북도	
459	괴산	괴산	신항	744-16	대	1,297	335	충청북도	
460	괴산	괴산	신항	817	구	400	35	국(농림축산식품부)	
461	괴산	괴산	신항	816	도	800	109	국(농림축산식품부)	
462	괴산	괴산	신항	812	구	1,136	19	국(농림축산식품부)	
463	괴산	괴산	신항	744-19	전	342	27	충청북도	
464	괴산	괴산	신항	165	답	2,163	258	충청북도	
465	괴산	괴산	신항	811	구	703	53	국(농림축산식품부)	
466	괴산	괴산	신항	162	답	257	257	오성규	164
467	괴산	괴산	신항	744-15	전	591	117	충청북도	
468	괴산	괴산	신항	111	답	42	42	신동국	144
469	괴산	괴산	신항	161	전	50	32	양복춘	서울특별시종로구율곡로17길22-141층(이화동)
470	괴산	괴산	신항	763-1	도	14	14	국(건설부)	
471	괴산	괴산	신항	762-1	구	34	34	국(농림축산식품부)	
472	괴산	괴산	신항	164	답	2,630	72	오대규	147
473	괴산	괴산	신항	164-1	답	2,946	10	오성규	164
474	괴산	괴산	신항	163	답	780	484	오창선	경상북도포항시남구효성로88304동1203호(효자동효자웰빙타운에스케이뷰3차)
475	괴산	괴산	신항	18-6	답	4	4	괴산군	



구분	토 지 소 계 지				지목	편입면적(㎡)		소 유 자	
	시.군	읍.면	리	번지		지적	편입면적	성명	주 소
476	괴산	괴산	신항	824	구	2,134	255	국(농림축산식품부)	
477	괴산	괴산	신항	828	구	1,750	95	국(농림축산식품부)	
478	괴산	괴산	신항	750-1	구	141	141	국(농림축산식품부)	
479	괴산	괴산	신항	12	천	11	11	서승필	
480	괴산	괴산	신항	808	도	2,518	707	국(농림축산식품부)	
481	괴산	괴산	신항	809	구	717	60	국(농림축산식품부)	
482	괴산	괴산	신항	27-1	답	991	8	충청북도	
483	괴산	괴산	신항	27-4	답	37	3	충청북도	
484	괴산	괴산	신항	27	답	1,784	435	충청북도	
485	괴산	괴산	신항	18	답	2,655	112	우선숙	충청북도괴산군괴산읍읍내로18길27
486	괴산	괴산	신기	604-2	천	1,187	1,187	국(건설부)	
487	괴산	괴산	신기	503	답	1,172	380	신명섭	청주시흥덕구봉명동1644
488	괴산	괴산	신기	493	답	9,153	365	신명섭	청주시흥덕구봉명동1644
489	괴산	괴산	신기	494	답	3,360	74	신동영	179
490	괴산	괴산	신기	507	전	702	36	조병희	서울특별시도봉구창동27주공아파트1907-404
491	괴산	괴산	신기	506-1	천	850	850	괴산군	
492	괴산	괴산	신기	506	천	1,844	212	신완철외1인	470
493	괴산	괴산	신기	617-2	구	2,353	117	국(농림축산식품부)	
494	괴산	괴산	신기	662	도	5,945	96	국(농림축산식품부)	
495	괴산	괴산	신기	235	답	3,263	9	신동원	충청북도괴산군괴산읍판동로사창1길7-1
496	괴산	괴산	신기	670	도	592	47	국(농림축산식품부)	
497	괴산	괴산	신기	505	천	218	218	조대선	
498	괴산	괴산	신기	665	계	3,255	3,172	국(농림축산식품부)	
499	괴산	괴산	신기	667	구	4,010	416	국(농림축산식품부)	
500	괴산	괴산	신기	197-4	도	191	191	괴산군	
501	괴산	괴산	신기	197	답	1,243	1,243	이성열	서울동작구신대방동695-2
502	괴산	괴산	신기	499-2	답	8	8	괴산군	
503	괴산	괴산	신기	194	답	2,039	518	신동준	460
504	괴산	괴산	신기	611-4	도	88	88	국(건설부)	
505	괴산	괴산	신기	202-2	답	158	36	괴산군	

구분	토 지 소 계 지				지목	편입면적(㎡)		소 유 자	
	시.군	읍.면	리	번지		지적	편입면적	성명	주 소
506	괴산	괴산	신기	199	임	178	178	이성열	서울동작구신대방동695-2
507	괴산	괴산	신기	664	구	1,638	607	국(농림축산식품부)	
508	괴산	괴산	신기	201	답	868	239	신동현	서울송파구가락동199가락프라자아파트7-203
509	괴산	괴산	신기	198	전	1,412	1,412	이성열	서울영등포구대림동854-29
510	괴산	괴산	신기	201-6	답	71	37	괴산군	
511	괴산	괴산	신기	241	답	805	39	신호섭	충청북도괴산군괴산읍사창리544
512	괴산	괴산	신기	503-3	답	667	667	괴산군	
513	괴산	괴산	신기	493-1	답	41	41	괴산군	
514	괴산	괴산	신기	647	계	1,208	1,203	국(농림축산식품부)	
515	괴산	괴산	신기	645	도	400	8	국(농림축산식품부)	
516	괴산	괴산	신기	646	구	651	15	국(농림축산식품부)	
517	괴산	괴산	신기	494-3	답	3	3	괴산군	
518	괴산	괴산	신기	649	도	3,340	37	국(농림축산식품부)	
519	괴산	괴산	신기	650	구	1,297	668	국(농림축산식품부)	
520	괴산	괴산	신기	604	천	7,198	7,198	국(건설부)	
521	괴산	괴산	신기	499-1	답	428	83	신승철	충청북도괴산군괴산읍관동로신기1길92-10
522	괴산	괴산	신기	648	구	447	22	국(농림축산식품부)	
523	괴산	괴산	신기	498	답	1,865	142	충청북도	
524	괴산	괴산	신기	467-1	천	735	123	송선주	경기도김포시김포한강5로417,108동1102호(구래동,한가람마을유미린)
525	괴산	괴산	신기	507-2	천	849	841	이시영	청주시금천동181-11
526	괴산	괴산	신기	201-5	도	1,354	94	괴산군	
527	괴산	괴산	사창	132	임	94	94	신동원	사창544
528	괴산	괴산	사창	723	도	118	118	국(건설부)	
529	괴산	괴산	사창	155	전	324	324	괴산군	
530	괴산	괴산	사창	154	전	299	299	조석주	729
531	괴산	괴산	사창	153	천	946	946	김인순	충청북도청주시청원구황군로115번길7-12(우암동)
532	괴산	괴산	사창	157	천	52	52	조석주	729

[매포천 하천구역 지번조서]

구분	토 지 소 계 지				지목	편입면적(m <sup>2</sup> )		소 유 자	
	시.군	읍.면	리	번지		지적	편입면적	성명	주 소
	계					2,124,548	755,974		
1	단양	매포	우덕	951	천	24,188	24,188	국(국토교통부)	
2	단양	매포	안동	산34-4	천	12,532	5,483	국(건설교통부)	
3	단양	매포	안동	산34-3	임	1,686	201	한일시멘트주식회사	서울강남구역삼동832-2
4	단양	매포	안동	67	철	1,425	339	국(국토교통부)	
5	단양	매포	안동	335-10	천	53,226	52,711	국(건설부)	
6	단양	매포	안동	70-2	철	41	40	국(국토교통부)	
7	단양	매포	안동	70	답	274	274	한일시멘트주식회사	서울강남구역삼동832-2
8	단양	매포	안동	348	도	29	29	국(건설부)	
9	단양	매포	안동	72	답	2,574	2,574	한일시멘트주식회사	서울강남구역삼동832-2
10	단양	매포	안동	158-3	잡	1,335	989	충청북도	
11	단양	매포	안동	60-3	천	1,104	1,104	한일시멘트주식회사	서울강남구역삼동832-2
12	단양	매포	안동	72-1	계	5,409	5,409	충청북도	
13	단양	매포	안동	354	구	862	633	국(농림수산부)	
14	단양	매포	안동	72-2	천	6,721	6,721	충청북도	
15	단양	매포	안동	157-3	답	231	127	충청북도	
16	단양	매포	안동	157-2	답	582	315	충청북도	
17	단양	매포	안동	141-5	답	810	407	충청북도	
18	단양	매포	안동	141-4	답	353	174	충청북도	
19	단양	매포	안동	141-3	답	434	218	충청북도	
20	단양	매포	안동	131-4	답	261	133	장의봉	88
21	단양	매포	안동	131-3	답	462	243	충청북도	
22	단양	매포	안동	130-1	답	945	361	충청북도	
23	단양	매포	안동	109-5	답	806	430	충청북도	
24	단양	매포	안동	109-4	답	160	89	충청북도	
25	단양	매포	안동	109-3	답	300	149	충청북도	

구분	토 지 소 제 지				지목	권입면적(m <sup>2</sup> )		소 유 자	
	시.군	읍.면	리	번지		지적	권입면적	성명	주 소
26	단양	매포	안동	108-5	답	176	83	장석봉	253
27	단양	매포	안동	337-9	구	90	90	국(농림수산부)	
28	단양	매포	안동	337-8	구	70	70	국(농림수산부)	
29	단양	매포	안동	352-5	구	1,026	581	국(농림수산부)	
30	단양	매포	안동	108-4	답	293	154	충청북도	
31	단양	매포	안동	93-1	계	5	5	충청북도	
32	단양	매포	안동	337-6	구	282	282	국(농림수산부)	
33	단양	매포	안동	108-3	답	136	73	충청북도	
34	단양	매포	안동	107-7	답	229	124	충청북도	
35	단양	매포	안동	107-6	답	345	188	충청북도	
36	단양	매포	안동	107-5	답	295	163	충청북도	
37	단양	매포	안동	132-5	계	329	329	충청북도	
38	단양	매포	안동	132-4	계	460	460	충청북도	
39	단양	매포	안동	101-5	답	435	199	충청북도	
40	단양	매포	안동	101-4	답	176	83	충청북도	
41	단양	매포	안동	100-13	철	754	203	국(국토교통부)	
42	단양	매포	안동	100-12	철	270	175	국(국토교통부)	
43	단양	매포	안동	100-11	철	61	60	국(국토교통부)	
44	단양	매포	안동	100	철	422	103	국(국토교통부)	
45	단양	매포	안동	97-9	답	73	67	한국철도시설공단	대전중구대흥동452-3
46	단양	매포	안동	352-4	구	66	66	국(농림수산부)	
47	단양	매포	안동	91-2	계	38	38	충청북도	
48	단양	매포	안동	91-1	계	9,041	9,041	충청북도	
49	단양	매포	안동	352	구	218	218	국(농림수산부)	
50	단양	매포	안동	97-2	답	390	172	국(국토교통부)	
51	단양	매포	안동	97-6	철	197	191	국(국토교통부)	
52	단양	매포	안동	97-4	철	102	96	국(국토교통부)	
53	단양	매포	안동	95-6	답	84	84	충청북도	
54	단양	매포	안동	95-5	철	259	143	국(국토교통부)	
55	단양	매포	안동	97-3	철	187	5	국(국토교통부)	

구분	토 지 소 제 지				지목	권입면적(m <sup>2</sup> )		소 유 자	
	시.군	읍.면	리	번지		지적	권입면적	성명	주 소
56	단양	매포	안동	97-5	철	1,059	78	국(국토교통부)	
57	단양	매포	안동	97-8	철	1,493	7	국(국토교통부)	
58	단양	매포	안동	352-2	구	61	61	국(농림수산부)	
59	단양	매포	안동	95-4	철	112	110	국(국토교통부)	
60	단양	매포	안동	95-7	답	183	41	충청북도	
61	단양	매포	안동	94-2	철	29	29	국(국토교통부)	
62	단양	매포	안동	94-4	답	615	377	충청북도	
63	단양	매포	안동	352-3	구	38	38	국(농림수산부)	
64	단양	매포	안동	94-3	답	1,912	1,259	충청북도	
65	단양	매포	안동	356	구	75	75	국(농림수산부)	
66	단양	매포	안동	143-1	계	136	136	충청북도	
67	단양	매포	안동	355	도	1,166	178	국(농림수산부)	
68	단양	매포	안동	91	천	10,806	10,806	충청북도	
69	단양	매포	안동	344-2	도	53	53	국(건설부)	
70	단양	매포	안동	346	구	1,128	647	국(농림수산부)	
71	단양	매포	안동	177-2	천	224	224	충청북도	
72	단양	매포	안동	344-1	도	70	70	국(건설부)	
73	단양	매포	안동	177-3	계	371	371	충청북도	
74	단양	매포	안동	167-1	철	2,238	348	국(국토교통부)	
75	단양	매포	안동	74-3	답	973	484	충청북도	
76	단양	매포	안동	74-2	답	329	254	충청북도	
77	단양	매포	안동	73-2	답	967	827	충청북도	
78	단양	매포	안동	73	답	500	388	충청북도	
79	단양	매포	안동	337-5	구	26	26	국(농림수산부)	
80	단양	매포	안동	176-2	철	863	863	국(국토교통부)	
81	단양	매포	안동	337-1	철	148	148	국(농림부)	
82	단양	매포	안동	337	구	159	159	국(농림부)	
83	단양	매포	안동	176-1	답	210	210	장남현	충청북도제천시신백동208-10극동 아파트4-1402
84	단양	매포	안동	176-3	천	15	15	충청북도	
85	단양	매포	안동	31	천	2,185	570	장강록	성남시분당구구미동65까지마을41 1동1304호

구분	토 지 소 제 지				지목	편입면적(㎡)		소 유 자	
	시.군	읍.면	리	번지		지적	편입면적	성명	주 소
86	단양	매포	안동	29	임	145	23	유영길	평동리1243
87	단양	매포	안동	산26	임	424,066	156	국(산림청)	
88	단양	매포	안동	24	전	407	12	유영길	평동리1243
89	단양	매포	안동	25	계	208	187	충청북도	
90	단양	매포	안동	25-1	천	43	43	충청북도	
91	단양	매포	안동	23-2	계	249	168	충청북도	
92	단양	매포	안동	26-1	계	566	393	충청북도	
93	단양	매포	안동	26	천	376	376	충청북도	
94	단양	매포	안동	336-1	도	77	77	국(건설부)	
95	단양	매포	안동	247-1	계	68	41	충청북도	
96	단양	매포	안동	336	도	224	100	국(건설부)	
97	단양	매포	안동	239	천	12,327	12,327	충청북도	
98	단양	매포	안동	239-1	계	3,448	3,448	충청북도	
99	단양	매포	안동	247	답	1,820	48	충청북도	
100	단양	매포	안동	340	도	60	60	국(건설부)	
101	단양	매포	안동	335	천	14,921	14,921	국(건설부)	
102	단양	매포	안동	262-5	천	36	36	장남현	충청북도제천시신백동208-10극동아파트4-1402
103	단양	매포	안동	262-4	계	84	84	장남현	충청북도제천시신백동208-10극동아파트4-1402
104	단양	매포	안동	263-7	계	442	195	충청북도	
105	단양	매포	안동	263-6	계	146	64	충청북도	
106	단양	매포	안동	263-5	계	15	5	충청북도	
107	단양	매포	안동	산19	임	18,645	95	박병익	182번지
108	단양	매포	안동	263-1	임	142	129	장남현	충청북도제천시신백동208-10극동아파트4-1402
109	단양	매포	하시	233-1	철	678	303	국(국토교통부)	
110	단양	매포	하시	371-10	천	451	451	국(건설부)	
111	단양	매포	하시	371	천	40,424	40,424	국(건설부)	
112	단양	매포	안동	296-1	천	483	483	충청북도	
113	단양	매포	안동	296-2	철	840	840	국(국토교통부)	
114	단양	매포	하시	236	답	1,730	330	이광환	충청북도제천시명륜로2길17동105호(청전동성현아파트)
115	단양	매포	하시	236-1	답	309	61	장수동	충청북도단양군매포읍평동리1081

구분	토 지 소 제 지				지목	편입면적(㎡)		소 유 자	
	시.군	읍.면	리	번지		지적	편입면적	성명	주 소
116	단양	매포	하시	236-2	답	614	127	이광하	안동리82
117	단양	매포	하시	238	답	844	156	장남용	충청북도단양군매포읍평동20길15
118	단양	매포	하시	238-1	답	1,391	190	장경민	충청북도제천시신죽하로83-24101동1302호(장락동롯데캐슬아파트)
119	단양	매포	하시	238-2	답	291	43	김동철	333
120	단양	매포	하시	390	구	1,233	754	국(농림수산부)	
121	단양	매포	하시	239	답	1,605	485	김동철	333
122	단양	매포	하시	234-4	계	421	421	충청북도	
123	단양	매포	하시	235-1	계	525	525	충청북도	
124	단양	매포	하시	237-1	계	703	703	충청북도	
125	단양	매포	하시	240-1	계	702	702	충청북도	
126	단양	매포	하시	235-2	천	209	209	충청북도	
127	단양	매포	하시	237-2	천	843	843	충청북도	
128	단양	매포	하시	240-2	천	576	576	충청북도	
129	단양	매포	하시	242	답	491	421	이용근	경남진해시경화동859주공아파트107동505호
130	단양	매포	하시	242-4	답	755	362	충청북도	
131	단양	매포	하시	241-1	계	502	502	충청북도	
132	단양	매포	상시	246-8	계	630	630	충청북도	
133	단양	매포	하시	242-2	답	690	231	한해동	345
134	단양	매포	하시	242-3	답	1,216	232	장국현	단양읍도전리464
135	단양	매포	하시	243	답	1,227	169	장경민	충청북도제천시신죽하로83-24101동1302호(장락동롯데캐슬아파트)
136	단양	매포	하시	243-1	답	956	111	이재홍	제천시청전동985두진백로아파트101동207호
137	단양	매포	하시	243-6	천	447	101	국(국토교통부)	
138	단양	매포	하시	371-8	천	2,548	2,548	국(건설부)	
139	단양	매포	하시	226-1	계	6,404	5,067	충청북도	
140	단양	매포	하시	246-13	천	613	613	충청북도	
141	단양	매포	하시	246-11	천	543	543	충청북도	
142	단양	매포	하시	245-2	천	388	388	충청북도	
143	단양	매포	안동	296-3	천	264	264	충청북도	
144	단양	매포	하시	247-1	천	137	137	충청북도	
145	단양	매포	하시	226-3	천	5,860	5,860	충청북도	

구분	토 지 소 제 지				지목	편입면적(m <sup>2</sup> )		소 유 자	
	시.군	읍.면	리	번지		지적	편입면적	성명	주 소
146	단양	매포	하시	226-2	천	36	36	충청북도	
147	단양	매포	하시	230-2	천	250	250	충청북도	
148	단양	매포	하시	231-1	천	175	175	충청북도	
149	단양	매포	하시	산6	임	3,967	84	박금옥	충청북도단양군매포읍평동14길24
150	단양	매포	하시	산4-3	임	12,397	667	국(산림청)	
151	단양	매포	하시	산7-2	철	1,884	77	국(국토교통부)	
152	단양	매포	하시	372-10	도	398	398	국(건설부)	
153	단양	매포	하시	212-4	천	419	419	충청북도	
154	단양	매포	하시	212-3	계	407	407	충청북도	
155	단양	매포	하시	212-2	도	129	129	충청북도	
156	단양	매포	하시	142-3	천	152	152	충청북도	
157	단양	매포	하시	142-2	도	126	126	충청북도	
158	단양	매포	하시	142-1	천	56	56	충청북도	
159	단양	매포	하시	138-3	천	36	36	충청북도	
160	단양	매포	하시	138-2	도	102	102	충청북도	
161	단양	매포	하시	138-1	천	383	383	충청북도	
162	단양	매포	하시	140-1	대	73	73	이득천	매포리101
163	단양	매포	하시	370-1	철	85	21	국(건설부)	
164	단양	매포	하시	137-2	철	310	56	국(국토교통부)	
165	단양	매포	하시	137-3	철	249	61	국(국토교통부)	
166	단양	매포	하시	371-15	철	151	151	국(건설부)	
167	단양	매포	하시	371-14	철	338	330	국(건설부)	
168	단양	매포	하시	369-1	철	141	3	국(농림부)	
169	단양	매포	하시	135-16	철	1,146	282	국(국토교통부)	
170	단양	매포	하시	135-17	철	9	9	국(국토교통부)	
171	단양	매포	하시	371-13	철	17	17	국(건설부)	
172	단양	매포	하시	371-1	철	395	395	국(건설부)	
173	단양	매포	하시	135-2	철	6,662	1,683	국(국토교통부)	
174	단양	매포	하시	150-1	계	250	250	충청북도	
175	단양	매포	하시	150-3	천	543	543	충청북도	



구분	토 지 소 제 지				지목	편입면적(m <sup>2</sup> )		소 유 자	
	시.군	읍.면	리	번지		지적	편입면적	성명	주 소
176	단양	매포	하시	151-1	계	298	298	김태선	333
177	단양	매포	하시	152-1	계	264	264	충청북도	
178	단양	매포	하시	산61-2	천	2,281	296	국(국토교통부)	
179	단양	매포	하시	151-3	천	1,081	729	충청북도	
180	단양	매포	하시	153-2	계	346	346	김태선	333
181	단양	매포	하시	153-3	천	556	428	충청북도	
182	단양	매포	하시	164-2	계	198	198	충청북도	
183	단양	매포	하시	165-4	계	470	470	충청북도	
184	단양	매포	하시	163	계	88	88	충청북도	
185	단양	매포	하시	163-1	천	606	385	충청북도	
186	단양	매포	하시	165-3	전	75	9	신동해	강원도삼척시사직동261-3
187	단양	매포	하시	162-2	전	163	33	임준홍	충청북도단양군매포읍평동리90-2 하나아파트가-304
188	단양	매포	하시	162-3	계	741	741	충청북도	
189	단양	매포	하시	162-4	천	266	186	충청북도	
190	단양	매포	하시	161-2	전	1,748	71	오창수	충청북도단양군매포읍평동2로23
191	단양	매포	하시	161-3	계	1,138	1,138	충청북도	
192	단양	매포	하시	371-3	천	76	76	국(건설부)	
193	단양	매포	하시	158	계	98	98	충청북도	
194	단양	매포	하시	158-1	천	31	31	충청북도	
195	단양	매포	하시	159	계	98	98	충청북도	
196	단양	매포	하시	159-1	천	31	31	충청북도	
197	단양	매포	하시	160-8	천	12	12	충청북도	
198	단양	매포	하시	160-7	계	1,570	1,570	충청북도	
199	단양	매포	하시	371-2	천	429	429	국(건설부)	
200	단양	매포	상시	376-22	천	18	18	국(건설부)	
201	단양	매포	상시	381-4	구	64	64	국(농수산부)	
202	단양	매포	상시	381-3	구	227	6	국(농수산부)	
203	단양	매포	상시	382	도	93	2	국(건설부)	
204	단양	매포	상시	382-1	도	38	38	국(건설부)	
205	단양	매포	상시	376-27	천	915	915	국(건설부)	

구분	토 지 소 제 지				지목	편입면적(㎡)		소 유 자	
	시.군	읍.면	리	번지		지적	편입면적	성명	주 소
206	단양	매포	상시	111	전	520	35	신천순	충청북도제천시고암동1101두진백로아파트101-1002
207	단양	매포	상시	111-1	계	1,101	1,101	충청북도	
208	단양	매포	상시	111-2	천	1,416	1,416	충청북도	
209	단양	매포	상시	381	구	684	393	국(농림부)	
210	단양	매포	상시	110-1	계	57	57	충청북도	
211	단양	매포	상시	110	전	2,194	42	홍순기	제천시중앙로2가72-5
212	단양	매포	상시	381-1	구	91	91	국(농수산부)	
213	단양	매포	상시	112	계	1,223	1,223	충청북도	
214	단양	매포	상시	377	도	208	139	국(건설부)	
215	단양	매포	상시	112-1	천	2,819	2,819	충청북도	
216	단양	매포	상시	376-24	천	480	480	국(건설부)	
217	단양	매포	상시	106-3	전	109	3	충청북도	
218	단양	매포	상시	378	도	197	197	국(건설부)	
219	단양	매포	상시	산9-3	임	1,388	158	충청북도	
220	단양	매포	상시	113-1	계	1,028	715	충청북도	
221	단양	매포	상시	113-11	천	172	172	충청북도	
222	단양	매포	상시	376-1	천	24,671	24,602	국(건설부)	
223	단양	매포	상시	113-8	도	13	13	충청북도	
224	단양	매포	상시	378-1	도	418	418	국(건설부)	
225	단양	매포	상시	113-6	도	7	7	충청북도	
226	단양	매포	상시	113-10	계	23	23	충청북도	
227	단양	매포	상시	114-14	계	28	1	충청북도	
228	단양	매포	상시	114-7	도	7	2	국(건설부)	
229	단양	매포	상시	114-4	도	155	3	충청북도	
230	단양	매포	상시	113-4	천	43	43	충청북도	
231	단양	매포	상시	114-2	도	374	156	국(건설부)	
232	단양	매포	상시	113-9	도	40	40	국(건설부)	
233	단양	매포	상시	113-2	도	69	69	국(건설부)	
234	단양	매포	상시	113-3	도	63	63	충청북도	
235	단양	매포	상시	113-7	도	255	159	국(건설부)	

구분	토 지 소 제 지				지목	권입면적(m <sup>2</sup> )		소 유 자	
	시.군	읍.면	리	번지		지적	권입면적	성명	주 소
236	단양	매포	상시	113-5	도	73	73	충청북도	
237	단양	매포	상시	114-10	도	96	96	국(건설부)	
238	단양	매포	상시	114-5	도	26	26	국(건설부)	
239	단양	매포	상시	114-13	도	79	79	국(건설부)	
240	단양	매포	상시	114-8	도	380	380	충청북도	
241	단양	매포	상시	114-12	도	27	27	국(건설부)	
242	단양	매포	상시	372-3	철	74	74	국(농림부)	
243	단양	매포	상시	118-9	도	136	54	국(건설부)	
244	단양	매포	상시	118-15	도	94	94	충청북도	
245	단양	매포	상시	119-3	도	1,785	762	국(건설부)	
246	단양	매포	상시	118-10	도	59	10	국(재무부)	
247	단양	매포	상시	119-10	계	415	362	충청북도	
248	단양	매포	상시	119-11	천	403	403	충청북도	
249	단양	매포	상시	118-7	도	469	469	충청북도	
250	단양	매포	상시	119-8	계	323	221	충청북도	
251	단양	매포	상시	399-16	답	172	10	국(건설교통부)	
252	단양	매포	상시	379-3	도	80	80	국(건설부)	
253	단양	매포	상시	119-9	천	12	12	충청북도	
254	단양	매포	상시	379-4	도	281	281	국(건설부)	
255	단양	매포	상시	141-2	천	2,969	2,913	충청북도	
256	단양	매포	상시	141-1	계	4,364	4,202	충청북도	
257	단양	매포	상시	399-8	답	1,570	592	송경용	대전광역시유성구노은서로100번 길12301호(노은동)
258	단양	매포	상시	144-4	도	1,842	6	국(건설부)	
259	단양	매포	상시	147-9	답	63	5	국(국토해양부)	
260	단양	매포	상시	148-6	답	43	34	장진욱	안동리182의2
261	단양	매포	상시	148-1	철	169	123	국(국토교통부)	
262	단양	매포	상시	379-1	철	283	270	국(국토교통부)	
263	단양	매포	상시	142-1	철	30	30	국(국토교통부)	
264	단양	매포	상시	376-26	천	97	97	국(건설부)	
265	단양	매포	상시	376-21	철	258	256	국(건설부)	

구분	토 지 소 계 지				지목	편입면적(m <sup>2</sup> )		소 유 자	
	시.군	읍.면	리	번지		지적	편입면적	성명	주 소
266	단양	매포	상시	372-1	철	289	111	국(국토교통부)	
267	단양	매포	상시	179-5	철	215	97	국(국토교통부)	
268	단양	매포	상시	179-9	답	70	70	국(국토교통부)	
269	단양	매포	상시	179-11	도	49	49	국(국토교통부)	
270	단양	매포	상시	372	구	797	427	국(농림부)	
271	단양	매포	상시	178-1	답	83	83	정지영	210번지
272	단양	매포	상시	178-2	철	7	7	국(국토교통부)	
273	단양	매포	상시	379	도	231	231	국(건설부)	
274	단양	매포	상시	177	답	118	118	국(국토교통부)	
275	단양	매포	상시	177-1	도	11	11	국(국토교통부)	
276	단양	매포	상시	176-4	답	178	178	국(건설교통부)	
277	단양	매포	상시	176-5	도	223	223	국(국토교통부)	
278	단양	매포	상시	176-2	답	92	92	국(국토교통부)	
279	단양	매포	상시	392	도	89	89	국(건설부)	
280	단양	매포	상시	175	천	347	347	정린해	
281	단양	매포	상시	391	도	139	139	국(건설부)	
282	단양	매포	상시	186-2	도	1,028	371	국(건설부)	
283	단양	매포	상시	390	도	132	132	국(건설부)	
284	단양	매포	상시	185-3	답	13	13	정동의	
285	단양	매포	상시	185-6	도	20	20	정동의	
286	단양	매포	상시	185-5	천	104	104	정동의	
287	단양	매포	상시	192	답	165	165	정안태	219번지
288	단양	매포	상시	389-2	도	15	15	국(건설부)	
289	단양	매포	상시	186-3	도	36	36	노충연	제천군계천읍읍부리243번지
290	단양	매포	상시	186-7	도	20	20	노충연	제천군계천읍읍부리243번지
291	단양	매포	상시	191-1	도	598	112	국(건설부)	
292	단양	매포	상시	303-7	답	384	384	충청북도	
293	단양	매포	상시	303-14	답	887	887	국(건설부)	
294	단양	매포	상시	193	답	111	111	정안태	219
295	단양	매포	상시	376-11	천	796	23	국(건설부)	

구분	토 지 소 제 지				지목	편입면적(m <sup>2</sup> )		소 유 자	
	시.군	읍.면	리	번지		지적	편입면적	성명	주 소
296	단양	매포	상시	303-9	답	155	155	국(건설부)	
297	단양	매포	상시	303-10	답	259	259	국(건설부)	
298	단양	매포	상시	302-8	계	4,143	3,743	충청북도	
299	단양	매포	상시	302-11	천	3,806	3,806	충청북도	
300	단양	매포	상시	376-33	천	1,311	1,311	국(건설부)	
301	단양	매포	상시	203	천	1,105	1,105	충청북도	
302	단양	매포	상시	302-7	답	112	112	국(건설부)	
303	단양	매포	상시	407-2	구	314	314	국(농림수산부)	
304	단양	매포	상시	301-1	계	400	400	충청북도	
305	단양	매포	상시	411-1	도	93	93	국(농림수산부)	
306	단양	매포	상시	300-3	계	105	105	충청북도	
307	단양	매포	상시	300-2	계	334	334	충청북도	
308	단양	매포	상시	407-1	구	255	255	국(농림수산부)	
309	단양	매포	상시	265-4	답	283	283	국(건설부)	
310	단양	매포	상시	204	천	962	962	충청북도	
311	단양	매포	상시	293	천	635	635	정운봉	292번지
312	단양	매포	상시	376	천	19,317	18,755	국(건설부)	
313	단양	매포	상시	206	천	5	5	충청북도	
314	단양	매포	상시	208-13	계	194	194	충청북도	
315	단양	매포	상시	208-14	천	55	55	충청북도	
316	단양	매포	상시	208-11	계	633	192	충청북도	
317	단양	매포	상시	208-9	계	283	75	충청북도	
318	단양	매포	상시	208-12	천	178	55	충청북도	
319	단양	매포	상시	208-10	천	72	72	충청북도	
320	단양	매포	상시	208-7	답	607	607	국(건설부)	
321	단양	매포	상시	208-8	답	141	141	국(건설부)	
322	단양	매포	상시	410-2	구	278	278	국(농림수산부)	
323	단양	매포	상시	208-5	답	74	74	국(건설부)	
324	단양	매포	상시	208-6	답	11	11	국(건설부)	
325	단양	매포	상시	244-9	계	209	209	충청북도	

구분	토 지 소 계 지				지목	권입면적(m <sup>2</sup> )		소 유 자	
	시.군	읍.면	리	번지		지적	권입면적	성명	주 소
326	단양	매포	상시	208	답	940	36	임병대	217-5
327	단양	매포	상시	244-4	답	858	68	이광재	상시리219-1
328	단양	매포	상시	244-3	답	1,325	100	이광재	219-1
329	단양	매포	상시	244-10	천	20	20	충청북도	
330	단양	매포	상시	294	천	31	31	충청북도	
331	단양	매포	상시	295	답	4	4	정종국	289번지
332	단양	매포	상시	244-8	계	165	165	충청북도	
333	단양	매포	상시	410-1	구	239	239	국(농림수산부)	
334	단양	매포	상시	244-7	계	42	42	충청북도	
335	단양	매포	상시	244-2	답	1,118	71	김한숙	충청북도제천시신백동209-8선광 로즈힐아파트101-1413
336	단양	매포	상시	244-1	답	650	31	이천우	222-12
337	단양	매포	상시	244-6	계	18	18	충청북도	
338	단양	매포	상시	244	답	1,007	39	이천우	222
339	단양	매포	상시	244-5	계	35	35	충청북도	
340	단양	매포	상시	246-5	답	1,360	27	정오훈	271
341	단양	매포	상시	246-13	계	95	95	충청북도	
342	단양	매포	상시	246-4	답	1,052	14	김상기	274
343	단양	매포	상시	246-12	계	188	188	충청북도	
344	단양	매포	상시	246-10	계	197	197	충청북도	
345	단양	매포	상시	410	구	51	51	국(농림수산부)	
346	단양	매포	상시	246-11	천	7	7	충청북도	
347	단양	매포	상시	246-3	답	704	4	박한수	충청북도단양군매포읍상시2길18
348	단양	매포	상시	246-9	천	194	194	충청북도	
349	단양	매포	상시	246-7	계	337	337	충청북도	
350	단양	매포	상시	246-6	답	212	212	국(건설부)	
351	단양	매포	상시	406-1	도	305	305	국(농림수산부)	
352	단양	매포	상시	407	구	1,533	215	국(농림수산부)	
353	단양	매포	상시	406	도	1,020	2	국(농림수산부)	
354	단양	매포	상시	247-1	답	2,457	65	전종권	제천시영천동257-326
355	단양	매포	상시	266	답	599	599	김용덕	317

구분	토 지 소 계 지				지목	편입면적(m <sup>2</sup> )		소 유 자	
	시.군	읍.면	리	번지		지적	편입면적	성명	주 소
356	단양	매포	상시	264-1	답	100	100	정지수	219번지
357	단양	매포	상시	215	답	192	192	충청북도	
358	단양	매포	상시	399-1	답	524	32	김은희	충청북도단양군매포읍평동12길41동201호(평동2차연립)
359	단양	매포	상시	399-2	답	1,161	4	정원진	평동리1000한라아파트203동401호
360	단양	매포	상시	산35-2	도	298	19	국(건설부)	
361	단양	매포	상시	298-4	도	26	16	전창순	270번지
362	단양	매포	상시	405	구	178	178	국(농림수산부)	
363	단양	매포	상시	247	잡	1,500	72	상시리마을회	충청북도단양군매포읍상시리219
364	단양	매포	상시	247-5	답	225	60	이천우	222-12
365	단양	매포	상시	산39-1	도	1,289	347	국(건설부)	
366	단양	매포	상시	242-9	전	555	555	노춘식	제천군제천읍읍부리243
367	단양	매포	상시	241-1	도	5,519	1,900	국(건설부)	
368	단양	매포	상시	242-10	도	13	13	노춘식	제천군제천읍읍부리243
369	단양	매포	상시	245	천	176	176	충청북도	
370	단양	매포	상시	242-3	임	112	112	노춘식	제천군제천읍읍부리243번지
371	단양	매포	영천	279-7	전	446	407	충청북도	
372	단양	매포	영천	277-9	천	2,387	2,282	충청북도	
373	단양	매포	영천	277-7	천	1,124	1,124	충청북도	
374	단양	매포	영천	276-1	도	3,998	650	국(건설부)	
375	단양	매포	영천	277-1	천	1,405	1,405	충청북도	
376	단양	매포	영천	276-3	전	33	33	재단법인천주교원주교구유지재단	강원원주학성1023
377	단양	매포	영천	451	천	31,645	13,294	국(건설부)	
378	단양	매포	영천	267-1	도	274	54	국(건설부)	
379	단양	매포	영천	267-2	도	122	122	충청북도	
380	단양	매포	영천	268-6	도	109	109	국(건설부)	
381	단양	매포	영천	268-1	천	258	258	충청북도	
382	단양	매포	영천	457	도	99	99	국(건설부)	
383	단양	매포	영천	456	도	1,656	425	국(건설부)	
384	단양	매포	영천	268	도	53	24	이종순	
385	단양	매포	영천	251-2	도	3,081	970	국(건설부)	

구분	토 지 소 계 지				지목	편입면적(m <sup>2</sup> )		소 유 자	
	시.군	읍.면	리	번지		지적	편입면적	성명	주 소
386	단양	매포	영천	산38-2	도	3,174	16	국(건설부)	
387	단양	매포	영천	251-7	도	116	116	충청북도	
388	단양	매포	영천	268-2	천	2,469	2,409	충청북도	
389	단양	매포	영천	250-6	계	598	76	충청북도	
390	단양	매포	영천	250-5	천	46	46	충청북도	
391	단양	매포	영천	451-12	천	493	74	국(건설부)	
392	단양	매포	영천	270-2	천	475	475	충청북도	
393	단양	매포	영천	269	답	58	58	이영호	230번지
394	단양	매포	영천	287-6	계	306	162	충청북도	
395	단양	매포	영천	287-12	천	153	153	충청북도	
396	단양	매포	영천	473	계	12,355	11,479	국(건설부)	
397	단양	매포	영천	463	구	2,012	1,531	국(농림수산부)	
398	단양	매포	영천	474	천	23,188	23,188	국(건설부)	
399	단양	매포	영천	321	답	1,197	7	신수희	산45
400	단양	매포	영천	320	답	1,973	87	위정입	상시리217-5
401	단양	매포	영천	319-1	답	1,389	96	윤은경	충청북도제천시칠성로7길19(청전동)
402	단양	매포	영천	319	답	1,725	97	강기동	충청북도단양군매포읍도곡리173
403	단양	매포	영천	312-1	답	3,234	78	최병조	고양리122
404	단양	매포	영천	312	답	671	13	정승훈	상시리220-1
405	단양	매포	영천	311-2	답	639	15	정관호	강원도태백시태백산로5136102동305호(황지동영조아름다운나날)
406	단양	매포	영천	311-1	답	1,169	31	영천리마을회	194
407	단양	매포	영천	311	답	571	15	영천리마을회	194
408	단양	매포	영천	310	답	3,447	124	이인형	경상북도경산시사동595계양우방텔선102-1201
409	단양	매포	영천	451-8	천	458	116	국(건설부)	
410	단양	매포	영천	426-3	답	1,175	83	김형철	충청북도제천시대학교로12길8102동102호(신월동계천신월사람으로부영아파트)
411	단양	매포	영천	426-4	계	124	124	충청북도	
412	단양	매포	영천	451-14	천	885	39	국(건설부)	
413	단양	매포	영천	427-8	답	728	65	원기덕	가평리138-2
414	단양	매포	영천	451-9	천	3,583	3,576	국(건설부)	
415	단양	매포	영천	427-13	계	95	95	충청북도	



구분	토 지 소 제 지				지목	편입면적(m <sup>2</sup> )		소 유 자	
	시.군	읍.면	리	번지		지적	편입면적	성명	주 소
416	단양	매포	가평	475-25	천	65	65	충청북도	
417	단양	매포	가평	475-21	천	1,705	158	충청북도	
418	단양	매포	영천	451-11	천	113	34	국(건설부)	
419	단양	매포	영천	464	도	384	360	국(건설부)	
420	단양	매포	영천	446-11	제	118	118	충청북도	
421	단양	매포	영천	446-2	제	717	717	충청북도	
422	단양	매포	영천	442-3	천	4,329	4,208	충청북도	
423	단양	매포	영천	464-4	도	676	676	국(건설부)	
424	단양	매포	영천	451-10	천	1,434	1,434	국(건설부)	
425	단양	매포	영천	441-2	계	63	63	서오복	232번지
426	단양	매포	영천	441-1	천	330	330	서오복	232번지
427	단양	매포	가평	475-22	천	198	161	국(건설부)	
428	단양	매포	가평	475-23	천	192	192	국(건설부)	
429	단양	매포	가평	104-3	계	1,073	1,058	충청북도	
430	단양	매포	가평	104-1	천	404	404	충청북도	
431	단양	매포	가평	476-9	도	361	246	국(건설부)	
432	단양	매포	가평	105-1	천	823	823	충청북도	
433	단양	매포	가평	475-20	천	876	584	국(건설부)	
434	단양	매포	가평	134-1	계	184	113	충청북도	
435	단양	매포	가평	106-1	천	1,044	1,044	충청북도	
436	단양	매포	가평	476-8	도	127	127	국(건설부)	
437	단양	매포	가평	475-19	천	493	493	국(건설부)	
438	단양	매포	가평	474-4	도	159	141	국(건설부)	
439	단양	매포	가평	133-2	계	95	95	충청북도	
440	단양	매포	가평	133	천	669	647	충청북도	
441	단양	매포	가평	132-1	계	1,046	785	충청북도	
442	단양	매포	가평	136-8	천	155	155	충청북도	
443	단양	매포	가평	474-1	도	222	222	국(건설부)	
444	단양	매포	가평	132	천	176	176	충청북도	
445	단양	매포	가평	473-2	구	70	29	국(농림부)	

구분	토 지 소 제 지				지목	권입면적(m <sup>2</sup> )		소 유 자	
	시.군	읍.면	리	번지		지적	권입면적	성명	주 소
446	단양	매포	가평	473-1	구	11	11	국(농림부)	
447	단양	매포	가평	142-11	천	17	17	충청북도	
448	단양	매포	가평	142-6	제	1,008	730	충청북도	
449	단양	매포	가평	142-10	도	407	103	국(건설부)	
450	단양	매포	가평	142-4	답	73	16	윤양순	서울성동구오금동399
451	단양	매포	가평	142-2	도	1,071	364	국(건설부)	
452	단양	매포	가평	142-9	도	307	307	충청북도	
453	단양	매포	가평	143-2	천	102	102	충청북도	
454	단양	매포	가평	475-6	천	12,763	11,718	국(건설부)	
455	단양	매포	가평	484	도	228	19	국(건설부)	
456	단양	매포	가평	140-5	도	40	40	충청북도	
457	단양	매포	가평	140-6	천	99	88	국(건설부)	
458	단양	매포	가평	478-3	도	235	235	국(건설부)	
459	단양	매포	가평	112-2	도	6,428	4,264	국(건설부)	
460	단양	매포	가평	167-1	도	30	30	박원근	267
461	단양	매포	가평	167-2	천	79	79	박원근	267
462	단양	매포	가평	125-1	천	264	264	충청북도	
463	단양	매포	가평	125-2	천	602	602	충청북도	
464	단양	매포	가평	162-4	답	79	79	정수문	제천군제천면읍부리77번지
465	단양	매포	가평	162-3	천	112	112	최재성	418
466	단양	매포	가평	164-1	도	10	10	국(건설교통부)	
467	단양	매포	가평	162-5	도	93	14	국(건설부)	
468	단양	매포	가평	125-3	천	506	468	충청북도	
469	단양	매포	가평	157-2	도	625	254	국(건설부)	
470	단양	매포	가평	159-3	도	3	3	충청북도(교육감)	
471	단양	매포	가평	161-2	도	205	205	국(건설부)	
472	단양	매포	가평	161-7	도	40	40	국(건설교통부)	
473	단양	매포	가평	161-3	천	40	40	국(재정경제원)	
474	단양	매포	가평	479-2	도	308	119	국(건설부)	
475	단양	매포	가평	157-3	도	73	73	이일노	적성면기동리

구분	토 지 소 제 지				지목	권입면적(m <sup>2</sup> )		소 유 자	
	시.군	읍.면	리	번지		지적	권입면적	성명	주 소
476	단양	매포	가평	157-5	전	23	23	이일노	적성면기동리
477	단양	매포	가평	480-9	구	58	16	국(농림부)	
478	단양	매포	가평	156-6	답	3	3	박대홍	181
479	단양	매포	가평	154-2	도	2,013	73	국(건설부)	
480	단양	매포	가평	276-5	계	6,884	6,794	충청북도	
481	단양	매포	가평	176-2	천	86	86	충청북도	
482	단양	매포	가평	151-1	천	104	104	충청북도	
483	단양	매포	가평	475-14	천	240	240	국(건설부)	
484	단양	매포	가평	289-4	답	112	112	국(국토교통부)	
485	단양	매포	가평	289-5	답	53	53	국(국토교통부)	
486	단양	매포	가평	288-12	답	43	43	국(국토교통부)	
487	단양	매포	가평	289-7	철	73	73	국(국토교통부)	
488	단양	매포	가평	288-17	천	36	36	충청북도	
489	단양	매포	가평	288-19	천	76	76	충청북도	
490	단양	매포	가평	289-9	천	81	81	충청북도	
491	단양	매포	가평	289-11	천	68	68	충청북도	
492	단양	매포	가평	289-13	천	204	204	충청북도	
493	단양	매포	가평	284-2	답	56	56	박대홍	181
494	단양	매포	가평	475-1	천	7,056	7,038	국(건설부)	
495	단양	매포	가평	475-13	천	281	58	국(건설부)	
496	단양	매포	가평	480-6	구	13	13	국(농림부)	
497	단양	매포	가평	283-4	대	188	5	이상수	283
498	단양	매포	가평	283-8	답	69	13	현대시멘트주식회사	서울서초구서초동1424-2
499	단양	매포	가평	475-11	천	206	206	국(건설부)	
500	단양	매포	가평	282	천	200	200	충청북도	
501	단양	매포	가평	472-3	구	618	76	국(건설교통부)	
502	단양	매포	가평	281-3	전	10	10	이종국	제천군제천면고명리552번지
503	단양	매포	가평	281-2	도	149	93	국(건설부)	
504	단양	매포	가평	475-12	천	40	40	국(건설부)	
505	단양	매포	삼곡	429-26	구	720	720	국(농수산부)	

구분	토 지 소 제 지				지목	편입면적(m <sup>2</sup> )		소 유 자	
	시.군	읍,면	리	번지		지적	편입면적	성명	주 소
506	단양	매포	삼곡	429-29	구	336	336	국(재무부)	
507	단양	매포	삼곡	429-2	구	140	140	국(재무부)	
508	단양	매포	삼곡	14	답	708	708	장재도	제천시천남동275-3
509	단양	매포	삼곡	14-1	계	175	175	충청북도	
510	단양	매포	삼곡	12-2	계	510	510	충청북도	
511	단양	매포	삼곡	12-1	천	182	182	충청북도	
512	단양	매포	삼곡	13-1	계	230	230	충청북도	
513	단양	매포	삼곡	429-44	구	44,299	4,268	국(농수산부)	
514	단양	매포	가평	256-5	답	57	40	국(국토해양부)	
515	단양	매포	가평	256-2	도	1,333	235	국(건설부)	
516	단양	매포	가평	257-2	답	93	93	단양군	
517	단양	매포	가평	산23-2	철	198	64	국(건설부)	
518	단양	매포	가평	256-8	도	6	6	국(건설부)	
519	단양	매포	가평	256-7	답	42	24	국(국토해양부)	
520	단양	매포	가평	257-4	철	16	16	국(국토교통부)	
521	단양	매포	가평	489-1	구	63	54	국(농림부)	
522	단양	매포	가평	502	구	20	20	국(농림수산부)	
523	단양	매포	가평	502-1	구	1	1	국(농림수산부)	
524	단양	매포	가평	249-14	도	17	17	국(건설부)	
525	단양	매포	가평	498-14	도	35	35	국(건설부)	
526	단양	매포	가평	498-12	답	94	94	국(국토교통부)	
527	단양	매포	가평	498-13	천	36	36	충청북도	
528	단양	매포	가평	255-6	계	32	32	충청북도	
529	단양	매포	가평	255-7	천	6	6	충청북도	
530	단양	매포	가평	255-5	천	15	15	충청북도	
531	단양	매포	가평	498-7	천	228	228	충청북도	
532	단양	매포	가평	255-4	천	32	32	충청북도	
533	단양	매포	가평	498-3	답	591	591	충청북도	
534	단양	매포	가평	498-9	도	500	500	국(건설부)	
535	단양	매포	가평	249-2	도	3,012	466	국(건설부)	

구분	토 지 소 계 지				지목	권입면적(m <sup>2</sup> )		소 유 자	
	시.군	읍.면	리	번지		지적	권입면적	성명	주 소
536	단양	매포	가평	498-8	도	205	205	국(건설부)	
537	단양	매포	가평	498-2	답	767	767	충청북도	
538	단양	매포	가평	498-1	답	959	959	충청북도	
539	단양	매포	가평	498	답	1,398	1,398	충청북도	
540	단양	매포	가평	252-6	천	320	320	충청북도	
541	단양	매포	가평	250-12	계	415	415	충청북도	
542	단양	매포	가평	498-6	천	167	167	충청북도	
543	단양	매포	가평	498-5	천	128	128	충청북도	
544	단양	매포	가평	490	구	30	2	국(농림부)	
545	단양	매포	가평	270-2	도	2,232	6	국(건설부)	
546	단양	매포	고양	385-4	도	43	2	국(건설부)	
547	단양	매포	고양	394-4	도	479	388	국(건설부)	
548	단양	매포	고양	394-1	답	1,566	1,566	충청북도	
549	단양	매포	고양	166-5	도	85	71	국(건설부)	
550	단양	매포	고양	396-2	구	16	10	국(농림수산부)	
551	단양	매포	고양	396	구	92	92	국(농림수산부)	
552	단양	매포	고양	396-1	구	30	30	국(농림수산부)	
553	단양	매포	고양	167-6	도	163	101	국(건설부)	
554	단양	매포	고양	167-13	도	171	133	국(건설부)	
555	단양	매포	고양	167-14	도	43	33	국(건설부)	
556	단양	매포	고양	394	답	1,247	1,247	충청북도	
557	단양	매포	고양	169-7	대	219	219	충청북도	
558	단양	매포	고양	169-2	도	1,708	616	국(건설부)	
559	단양	매포	고양	394-2	천	263	263	충청북도	
560	단양	매포	고양	168-9	계	252	252	충청북도	
561	단양	매포	고양	169-10	계	42	42	충청북도	
562	단양	매포	고양	169-9	계	22	22	충청북도	
563	단양	매포	고양	386-2	천	2,651	2,651	국(건설부)	
564	단양	매포	고양	386-15	천	184	184	국(건설부)	
565	단양	매포	고양	384-15	구	835	36	국(농림부)	

구분	토 지 소 제 지				지목	편입면적(m <sup>2</sup> )		소 유 자	
	시.군	읍.면	리	번지		지적	편입면적	성명	주 소
566	단양	매포	고양	171	임	33	33	황준경	제천군계천면신백리262
567	단양	매포	고양	395	구	11	11	국(농림수산부)	
568	단양	매포	고양	393-4	도	620	172	국(건설부)	
569	단양	매포	고양	386-13	천	107	107	국(건설부)	
570	단양	매포	고양	393-6	답	853	853	충청북도	
571	단양	매포	고양	172-3	계	32	32	충청북도	
572	단양	매포	고양	174-6	계	69	69	충청북도	
573	단양	매포	고양	390-1	도	180	180	국(건설부)	
574	단양	매포	고양	390-3	도	86	86	국(건설부)	
575	단양	매포	고양	393-5	답	1,641	1,641	충청북도	
576	단양	매포	고양	393-2	답	677	677	충청북도	
577	단양	매포	고양	384-1	구	339	153	국(농림부)	
578	단양	매포	고양	산43-9	임	346	346	충청북도	
579	단양	매포	고양	176-4	답	139	139	단양군	
580	단양	매포	고양	176-2	답	1,077	1,077	국(국토교통부)	
581	단양	매포	고양	산43-4	철	545	488	국(국토교통부)	
582	단양	매포	고양	384-11	구	67	67	국(농림부)	
583	단양	매포	고양	176-7	답	3	3	국(국토교통부)	
584	단양	매포	고양	176-6	답	341	341	국(국토교통부)	
585	단양	매포	고양	산43-8	임	509	450	충청북도	
586	단양	매포	고양	176	답	817	817	단양군	
587	단양	매포	고양	384-10	구	339	339	국(농림부)	
588	단양	매포	고양	177-5	대	408	381	충청북도	
589	단양	매포	고양	177-4	도	10	10	박승현	277
590	단양	매포	고양	177-1	도	410	76	국(건설부)	
591	단양	매포	고양	389	도	239	239	국(건설부)	
592	단양	매포	고양	386-10	천	2,864	2,864	국(건설부)	
593	단양	매포	고양	391	도	694	694	국(건설부)	
594	단양	매포	삼곡	429-7	철	1,116	50	국(국토교통부)	
595	단양	매포	삼곡	429-20	구	1,892	1,861	국(농수산부)	

구분	토 지 소 제 지				지목	편입면적(m <sup>2</sup> )		소 유 자	
	시.군	읍.면	리	번지		지적	편입면적	성명	주 소
596	단양	매포	삼곡	117-2	천	583	583	충청북도	
597	단양	매포	삼곡	116-3	천	171	171	충청북도	
598	단양	매포	삼곡	117-1	계	399	399	충청북도	
599	단양	매포	고양	194-2	도	2,921	402	국(건설부)	
600	단양	매포	고양	195-5	도	13	13	국(건설부)	
601	단양	매포	고양	195-3	도	298	298	충청북도	
602	단양	매포	고양	195-4	도	33	33	김귀봉	단양면중방리22
603	단양	매포	고양	195-8	도	198	198	국(건설교통부)	
604	단양	매포	고양	195-6	도	707	707	국(건설부)	
605	단양	매포	고양	386-18	천	1,679	931	충청북도	
606	단양	매포	고양	386-5	천	4,113	4,055	국(건설부)	
607	단양	매포	고양	199-2	도	1,234	36	국(건설부)	
608	단양	매포	고양	386-17	천	136	136	국(건설부)	
609	단양	매포	고양	386-11	천	231	231	국(건설부)	
610	단양	매포	고양	201-5	잡	1,490	159	강재신	인천광역시남구용오로822동310호 (용현동동아아파트)
611	단양	매포	고양	202-5	잡	1,624	250	강재신	인천광역시남구용오로822동310호 (용현동동아아파트)
612	단양	매포	고양	202-3	천	28	28	충청북도	
613	단양	매포	고양	202-2	대	355	2	강재신	인천광역시남구용오로822동310호 (용현동동아아파트)
614	단양	매포	고양	202-1	잡	787	756	현대시멘트주식회사	서울서초구서초동1424-2
615	단양	매포	고양	202-4	전	179	12	안용호	음성군삼성면농산리357-1
616	단양	매포	삼곡	429-16	구	69	69	국(농수산부)	
617	단양	매포	삼곡	429-11	구	643	473	국(농수산부)	
618	단양	매포	삼곡	127-1	잡	1,370	1,370	현대시멘트주식회사	서울서초구서초동1424-2
619	단양	매포	삼곡	127-3	천	422	422	충청북도	
620	단양	매포	고양	386-6	천	1,777	114	국(건설부)	
621	단양	매포	삼곡	429-15	구	17	17	국(농수산부)	
622	단양	매포	고양	386	천	11,687	10,968	국(건설부)	
623	단양	매포	고양	386-19	천	45	8	국(건설부)	
624	단양	매포	고양	375-24	전	20	15	국(국토교통부)	
625	단양	매포	고양	375-3	전	2,618	395	김상기	76

구분	토 지 소 제 지				지목	편입면적(m <sup>2</sup> )		소 유 자	
	시.군	읍,면	리	번지		지적	편입면적	성명	주 소
626	단양	매포	고양	371-11	전	311	52	박정만	충청북도단양군매포읍고양4길10
627	단양	매포	고양	371-10	임	136	22	박재석	107
628	단양	매포	고양	371-3	철	202	92	국(국토교통부)	
629	단양	매포	고양	371-6	철	356	76	국(국토교통부)	
630	단양	매포	고양	371-2	도	274	107	국(건설부)	
631	단양	매포	고양	372-2	도	1,101	352	국(건설부)	
632	단양	매포	고양	372-9	도	169	14	국(국토교통부)	
633	단양	매포	고양	353-2	도	13	13	국(국토교통부)	
634	단양	매포	고양	353-1	전	56	56	국(국토교통부)	
635	단양	매포	고양	355-2	도	1,670	804	국(건설부)	
636	단양	매포	고양	354-3	임	33	18	국(국토교통부)	
637	단양	매포	고양	354-5	전	33	33	국(국토교통부)	
638	단양	매포	고양	354-6	전	33	33	국(국토교통부)	
639	단양	매포	고양	354-1	임	175	175	박재석	107
640	단양	매포	고양	380	도	50	39	국(재정경제부)	
641	단양	매포	고양	363-6	임	132	132	김기순	서울종로구경운동363
642	단양	매포	고양	363-2	도	909	423	국(건설부)	
643	단양	매포	고양	364-6	전	79	79	국(건설부)	
644				무지번	가	-	662		
645	제천	대량		334	구	4,580	3,887	국(농림축산식품부)	
646	제천	대량		10-2	도	610	610	국(건설부)	
647	단양	매포	김산	270	도	46	30	국(건설부)	
648	단양	매포	김산	산19-2	임	496	496	국(국토해양부)	
649	단양	매포	김산	245-6	임	1,458	1,411	국(재무부)	
650	단양	매포	김산	271	천	1,934	1,867	국(건설부)	
651	단양	매포	김산	산20-6	임	3,273	51	국(산림청)	
652	단양	매포	김산	245-2	철	331	126	국(국토교통부)	
653	단양	매포	김산	245-3	철	165	36	국(국토교통부)	
654	단양	매포	김산	245-4	철	585	136	국(국토교통부)	
655	단양	매포	김산	245-5	임	139	2	최귀순	매포면고양리



구분	토 지 소 제 지				지목	편입면적(m <sup>2</sup> )		소 유 자	
	시.군	읍.면	리	번지		지적	편입면적	성명	주 소
656	단양	매포	김산	산20-5	임	1,091	237	국(산림청)	
657	단양	매포	김산	산20-3	철	4,165	339	국(국토교통부)	
658	단양	매포	김산	243-6	천	639	475	국(건설교통부)	
659	제천	대량		336	도	129	129	국(건설부)	
660	제천	대량		10-1	도	318	318	국(건설부)	
661	단양	매포	김산	243-5	철	258	51	국(국토교통부)	
662	제천	대량		337	도	1,245	1,234	국(건설부)	
663	제천	대량		37-8	구	7,069	1,715	국(건설부)	
664	단양	매포	김산	243-4	천	7,961	368	국(건설교통부)	
665	단양	매포	김산	269	구	814	455	국(기획재정부)	
666	단양	매포	김산	244-2	철	635	41	국(국토교통부)	
667	단양	매포	김산	269-1	철	49	6	국(기획재정부)	
668	단양	매포	김산	244-1	전	281	248	국(국토교통부)	
669	단양	매포	김산	산21-2	임	397	68	국(산림청)	
670	제천	대량		37-6	도	1,881	754	국(건설교통부)	
671	제천	대량		37-7	도	2,995	1,478	국(건설교통부)	
672	제천	대량		산40-4	임	154,512	3,284	국(산림청)	
673	단양	매포	우덕	312	천	512	306	장석식	안동리
674	단양	매포	우덕	958	도	82	71	국(건설부)	
675	단양	매포	우덕	953-8	철	239	37	국(국토교통부)	
676	단양	매포	안동	40	철	311	136	국(국토교통부)	
677	단양	매포	안동	339	도	238	238	국(건설부)	
678	단양	매포	안동	61	장	26,176	889	한일시멘트주식회사	서울강남구역삼동832-2
679	단양	매포	안동	42-1	장	440	375	한일시멘트주식회사	서울강남구역삼동832-2
680	단양	매포	안동	347-2	도	2,356	207	국(건설부)	
681	단양	매포	안동	41	천	1,514	1,514	김진목	매포리
682	단양	매포	안동	50-2	대	5,581	3,904	한일시멘트주식회사	서울강남구역삼동832-2
683	단양	매포	안동	42	천	413	413	충청북도	
684	단양	매포	안동	347	도	4,349	1,802	국(건설부)	
685	단양	매포	안동	50-1	도	3,132	193	단양군	

구분	토 지 소 제 지				지목	편입면적(m <sup>2</sup> )		소 유 자	
	시.군	읍.면	리	번지		지적	편입면적	성명	주 소
686	단양	매포	안동	60-2	잡	414	414	한일시멘트주식회사	서울강남구역삼동832-2
687	단양	매포	안동	55-3	대	271	201	국(재정경제원)	
688	단양	매포	안동	82-6	도	40	18	단양군	
689	단양	매포	안동	81	도	70	3	단양군	
690	단양	매포	안동	82-10	도	845	139	단양군	
691	단양	매포	안동	83-1	대	509	509	김창명	
692	단양	매포	안동	81-1	도	85	70	국(재정경제원)	
693	단양	매포	안동	80-1	전	14	14	김창명	
694	단양	매포	안동	80	전	46	46	김창명	
695	단양	매포	안동	83	대	36	36	김창명	
696	단양	매포	안동	82-13	도	24	2	국(재정경제원)	
697	단양	매포	안동	82-9	도	157	3	국(재정경제원)	
698	단양	매포	안동	84	도	221	205	국(재정경제원)	
699	단양	매포	안동	85-2	도	282	84	국(재정경제원)	
700	단양	매포	안동	88-11	도	491	278	국(재정경제원)	
701	단양	매포	안동	88-14	도	127	111	국(건설부)	
702	단양	매포	안동	88-12	도	25	14	국(건설부)	
703	단양	매포	안동	88-10	도	75	51	국(건설부)	
704	단양	매포	안동	88-13	도	67	37	국(건설부)	
705	단양	매포	안동	88-9	도	96	58	국(재정경제원)	
706	단양	매포	안동	88-15	도	352	68	단양군	
707	단양	매포	안동	89-3	도	21	15	국(재정경제원)	
708	단양	매포	안동	89-4	도	447	50	단양군	
709	단양	매포	안동	134	잡	2,241	395	권혁철	충청북도단양군매포읍안동길77
710	단양	매포	안동	136	전	697	116	충청북도	
711	단양	매포	안동	145	천	66	66	충청북도	
712	단양	매포	안동	산13-8	임	15,726	150	단양군	
713	단양	매포	안동	345	도	387	387	국(건설부)	
714	단양	매포	안동	151-2	전	1,291	8	단양군	
715	단양	매포	안동	342-2	도	2,066	412	국(건설부)	

구분	토 지 소 제 지				지목	편입면적(m <sup>2</sup> )		소 유 자	
	시.군	읍.면	리	번지		지적	편입면적	성명	주 소
716	단양	매포	안동	342	도	995	478	국(건설부)	
717	단양	매포	안동	152-2	대	122	17	단양군	
718	단양	매포	안동	152-3	대	133	5	김차희	충청북도단양군매포읍평동3로22
719	단양	매포	안동	182-7	대	182	38	단양군	
720	단양	매포	안동	182-8	대	171	15	충청북도	
721	단양	매포	안동	221-1	답	472	65	충청북도	
722	단양	매포	안동	233-3	답	346	105	충청북도	
723	단양	매포	안동	234-3	답	40	40	이연복	181
724	단양	매포	안동	230-2	철	2,493	502	국(국토교통부)	
725	단양	매포	안동	234-1	천	69	69	충청북도	
726	단양	매포	안동	335-9	천	120	120	국(건설부)	
727	단양	매포	안동	351	구	1,283	476	국(농림수산부)	
728	단양	매포	안동	235-3	계	79	79	충청북도	
729	단양	매포	안동	350-8	답	874	87	장용수	251-2
730	단양	매포	안동	236-8	계	427	427	충청북도	
731	단양	매포	안동	350-7	답	2,134	57	장용수	251-2
732	단양	매포	안동	237-1	계	1,772	1,772	충청북도	
733	단양	매포	안동	237-2	천	269	269	충청북도	
734	단양	매포	안동	350-6	답	722	8	장용훈	251-2
735	단양	매포	안동	350-5	답	583	8	장용훈	251-2
736	단양	매포	안동	350-4	답	956	25	유영길	평동리1243
737	단양	매포	안동	350-3	답	1,353	51	유영길	평동리1243
738	단양	매포	안동	350-2	답	2,057	92	유영민	충주시목행동382-1세한사택이-18
739	단양	매포	안동	335-8	천	142	142	국(건설부)	
740	단양	매포	안동	238-1	계	458	458	충청북도	
741	단양	매포	안동	28	천	161	161	충청북도	
742	단양	매포	안동	28-1	계	507	507	충청북도	
743	단양	매포	안동	350-1	답	1,430	300	김차희	충청북도단양군매포읍평동3로22
744	단양	매포	안동	236-7	계	147	147	충청북도	
745	단양	매포	안동	27	천	40	40	충청북도	

구분	토 지 소 제 지				지목	편입면적(m <sup>2</sup> )		소 유 자	
	시.군	읍.면	리	번지		지적	편입면적	성명	주 소
746	단양	매포	안동	27-1	계	373	37	충청북도	
747	단양	매포	안동	236-6	계	817	817	충청북도	
748	단양	매포	안동	342-3	도	203	203	국(건설부)	
749	단양	매포	안동	335-6	천	5,186	5,186	국(건설부)	
750	단양	매포	안동	244	답	1,940	24	장철성	제천시청전동49-1청전연립다동301호
751	단양	매포	안동	335-7	천	494	439	국(건설부)	
752	단양	매포	안동	341	도	102	93	국(건설부)	
753	단양	매포	안동	245-1	답	988	18	유영길	평동리1243
754	단양	매포	안동	271-3	계	30	30	충청북도	
755	단양	매포	안동	271-1	답	793	68	장용수	251-2
756	단양	매포	안동	341-1	도	305	305	국(건설부)	
757	단양	매포	안동	270	답	48	43	장남철	서울특별시양천구목동로9길192호(신정동지중)
758	단양	매포	안동	270-1	계	28	28	충청북도	
759	단양	매포	안동	269	답	801	451	장남달	경기도평택시현덕면인광1길106에이동1001호(한일아파트)
760	단양	매포	안동	269-1	계	647	647	충청북도	
761	단양	매포	안동	265-2	답	1,399	170	이광하	82
762	단양	매포	안동	265-4	계	188	188	충청북도	
763	단양	매포	안동	265-3	계	233	233	충청북도	
764	단양	매포	안동	265-1	답	355	100	이광하	82
765	단양	매포	안동	264-1	계	305	305	충청북도	
766	단양	매포	안동	264	답	1,262	243	장남주	250
767	단양	매포	안동	292-7	계	1,056	1,056	충청북도	
768	단양	매포	안동	292-1	답	63	63	이재원	충주시교현2동612-12
769	단양	매포	안동	292-5	답	1,495	244	이재원	충주시교현2동612-12
770	단양	매포	안동	292-9	계	42	42	충청북도	
771	단양	매포	안동	292-8	천	342	342	충청북도	
772	단양	매포	안동	293-1	계	267	267	충청북도	
773	단양	매포	안동	293	답	897	366	김제수	제천시화산동944
774	단양	매포	안동	294	천	1,557	1,557	충청북도	
775	단양	매포	안동	294-1	계	1,468	1,468	충청북도	

구분	토 지 소 제 지				지목	편입면적(m <sup>2</sup> )		소 유 자	
	시.군	읍.면	리	번지		지적	편입면적	성명	주 소
776	단양	매포	안동	343-2	구	672	375	국(농림부)	
777	단양	매포	안동	290-1	답	1,498	129	장남철	이천시송정동107-48풍산아파트101-501
778	단양	매포	안동	289-1	답	1,944	291	장수동	충청북도단양군매포읍평동리1081
779	단양	매포	안동	288-1	답	1,012	10	장영도	충청북도단양군매포읍평동리108-2
780	단양	매포	안동	297-1	계	56	56	충청북도	
781	단양	매포	안동	297-2	철	251	172	국(국토교통부)	
782	단양	매포	안동	343-1	철	152	54	국(농림부)	
783	단양	매포	안동	285-1	철	5,478	32	국(국토교통부)	
784	단양	매포	안동	297-3	천	1,369	1,369	충청북도	
785	단양	매포	안동	343	구	815	815	국(농림부)	
786	단양	매포	안동	299	전	691	11	유서운	
787	단양	매포	안동	305	천	1,379	1,326	충청북도	
788	단양	매포	안동	산17-2	임	29,256	370	국(산림청)	
789	단양	매포	하시	산81	임	34,924	2,320	조성환	서울특별시마포구도화동83도화3지구우성아파트9-601
790	단양	매포	하시	산81-1	철	116	49	국(국토교통부)	
791	단양	매포	하시	371-9	천	225	225	국(건설부)	
792	단양	매포	하시	273-1	계	567	567	충청북도	
793	단양	매포	하시	375-5	도	112	112	국(건설부)	
794	단양	매포	하시	342-1	계	551	551	충청북도	
795	단양	매포	하시	342	답	530	57	신명순	경기도부천시소사구성주로164(심곡본동)
796	단양	매포	하시	383	구	5,134	220	국(농수산부)	
797	단양	매포	하시	270-1	답	149	149	충청북도	
798	단양	매포	하시	374-3	구	3	3	국(농림부)	
799	단양	매포	하시	341-1	답	1,349	52	조구형	323
800	단양	매포	하시	341-2	답	246	61	신명순	경기도부천시소사구심곡본동585
801	단양	매포	하시	341-5	계	48	48	충청북도	
802	단양	매포	하시	291-1	계	93	93	충청북도	
803	단양	매포	하시	384	도	1,398	35	국(농수산부)	
804	단양	매포	하시	373-1	도	258	258	국(건설부)	
805	단양	매포	하시	291	답	722	315	이주연	단양읍도전리217

구분	토 지 소 제 지				지목	편입면적(m <sup>2</sup> )		소 유 자	
	시.군	읍.면	리	번지		지적	편입면적	성명	주 소
806	단양	매포	하시	292	답	2,065	201	강기동	충청북도단양군매포읍도곡2길20
807	단양	매포	하시	292-2	답	279	279	충청북도	
808	단양	매포	하시	292-1	계	56	56	충청북도	
809	단양	매포	하시	291-2	답	48	48	충청북도	
810	단양	매포	하시	371-6	천	5,064	5,064	국(건설부)	
811	단양	매포	하시	382	도	776	776	국(농수산부)	
812	단양	매포	하시	290-3	답	1,055	615	이상근	320
813	단양	매포	하시	290-6	계	343	343	충청북도	
814	단양	매포	하시	290-5	계	330	330	충청북도	
815	단양	매포	하시	290-2	답	354	354	전영환	서울시성동구마장동460-5
816	단양	매포	하시	290-4	계	14	14	단양군	
817	단양	매포	하시	290-1	답	3,011	502	단양군	
818	단양	매포	하시	383-2	구	482	57	국(농수산부)	
819	단양	매포	하시	261	답	647	538	이상근	320
820	단양	매포	하시	261-1	계	255	255	충청북도	
821	단양	매포	하시	372-3	도	417	417	국(건설부)	
822	단양	매포	하시	301-1	천	96	96	충청북도	
823	단양	매포	하시	260-1	계	176	176	충청북도	
824	단양	매포	하시	260	답	429	429	이상근	320
825	단양	매포	하시	262	답	3,035	178	안종모	충청북도단양군매포읍우덕길140-4
826	단양	매포	하시	259	답	470	470	이상근	충청북도제천시화산동881
827	단양	매포	하시	259-1	계	66	66	충청북도	
828	단양	매포	하시	381	구	379	77	국(농수산부)	
829	단양	매포	하시	256	답	813	813	안민호	대전서구월평동218주공아파트205-1405
830	단양	매포	하시	257	답	1,587	39	한성환	청주시봉명동473
831	단양	매포	하시	380	도	545	384	국(농수산부)	
832	단양	매포	하시	223-2	답	1,242	921	안민호	대전서구월평동218주공아파트205-1405
833	단양	매포	하시	223-3	계	87	87	충청북도	
834	단양	매포	하시	379	구	188	54	국(농수산부)	
835	단양	매포	하시	198-5	잡	1,906	514	송기윤	209

구분	토 지 소 제 지				지목	편입면적(m <sup>2</sup> )		소 유 자	
	시.군	읍.면	리	번지		지적	편입면적	성명	주 소
836	단양	매포	하시	198-12	계	372	372	충청북도	
837	단양	매포	하시	198-15	철	234	234	국(국토교통부)	
838	단양	매포	하시	198-11	계	114	114	충청북도	
839	단양	매포	하시	378	구	42	28	국(농수산부)	
840	단양	매포	하시	198-3	답	940	570	송기운	충청북도단양군매포읍하시리209
841	단양	매포	하시	372-13	도	821	775	국(건설부)	
842	단양	매포	하시	198-10	계	145	145	충청북도	
843	단양	매포	하시	198-2	답	110	110	한성환	청주시봉명동473
844	단양	매포	하시	198-18	답	26	26	한성환	청주시봉명동473
845	단양	매포	하시	377	도	40	35	국(농수산부)	
846	단양	매포	하시	198-1	답	117	55	송기운	충청북도단양군매포읍하시리209
847	단양	매포	하시	198-17	답	114	51	송기운	충청북도단양군매포읍하시리209
848	단양	매포	하시	225-3	계	162	162	충청북도	
849	단양	매포	하시	225-1	답	149	149	이재환	357
850	단양	매포	하시	224-1	답	362	125	이재환	357
851	단양	매포	하시	224-5	도	117	112	국(건설부)	
852	단양	매포	하시	224-4	계	211	211	충청북도	
853	단양	매포	하시	217-2	답	198	198	충청북도	
854	단양	매포	하시	217-3	도	224	224	국(건설부)	
855	단양	매포	하시	218-5	도	7	7	김범이	308
856	단양	매포	하시	222-1	도	6,257	442	국(건설부)	
857	단양	매포	하시	372-11	도	2,245	1,022	국(건설부)	
858	단양	매포	하시	224-3	도	93	4	국(건설부)	
859	단양	매포	하시	217-6	계	37	37	충청북도	
860	단양	매포	하시	217-1	대	58	58	충청북도	
861	단양	매포	하시	217-5	천	7	7	충청북도	
862	단양	매포	하시	372-12	도	588	588	국(건설부)	
863	단양	매포	하시	216-5	천	236	236	충청북도	
864	단양	매포	하시	216-6	천	24	24	충청북도	
865	단양	매포	하시	216-2	대	49	49	충청북도	

구분	토 지 소 제 지				지목	권입면적(m <sup>2</sup> )		소 유 자	
	시.군	읍.면	리	번지		지적	권입면적	성명	주 소
866	단양	매포	하시	216-4	도	69	69	충청북도	
867	단양	매포	하시	215-2	도	6,381	1,617	국(건설부)	
868	단양	매포	하시	214-7	도	60	10	박순구	황해도개성부원정434
869	단양	매포	하시	213-4	도	43	43	박순구	164
870	단양	매포	하시	215-6	도	245	245	국(건설부)	
871	단양	매포	하시	213-6	도	162	162	박순구	164
872	단양	매포	하시	213-7	답	82	82	백남진	충청북도제천시용두천로26길18(청전동)
873	단양	매포	하시	215-9	답	87	87	이장수	315
874	단양	매포	하시	216-3	도	23	23	충청북도	
875	단양	매포	하시	216-1	천	114	114	충청북도	
876	단양	매포	하시	215-3	답	88	88	이장수	315
877	단양	매포	하시	213-1	답	143	143	백남진	충청북도제천시용두천로26길18(청전동)
878	단양	매포	하시	211-7	천	20	20	이석근	매포리101
879	단양	매포	하시	211-8	도	371	371	국(건설부)	
880	단양	매포	하시	211-5	답	1,124	1,124	유영자	344
881	단양	매포	하시	209-1	도	3,496	1,121	국(건설부)	
882	단양	매포	하시	145-2	도	109	94	국(건설부)	
883	단양	매포	하시	212-1	천	3	3	장우근	가거리302
884	단양	매포	하시	143-1	천	152	152	신동해	209
885	단양	매포	하시	143-3	도	26	26	이석근	매포리101
886	단양	매포	하시	211-4	도	201	201	이성환	단양도전504
887	단양	매포	하시	211-11	도	27	27	이성환	단양도전504
888	단양	매포	하시	211-1	천	83	83	국(건설교통부)	
889	단양	매포	하시	143-5	천	152	152	신동해	209
890	단양	매포	하시	211-9	도	13	13	국(건설부)	
891	단양	매포	하시	211-6	도	13	13	국(건설부)	
892	단양	매포	하시	139-3	천	23	23	이득천	매포리101
893	단양	매포	하시	139-5	도	34	34	국(건설부)	
894	단양	매포	하시	144-2	도	69	69	이영성	164
895	단양	매포	하시	144-1	도	76	76	국(건설부)	



구분	토 지 소 제 지				지목	편입면적(m <sup>2</sup> )		소 유 자	
	시.군	읍.면	리	번지		지적	편입면적	성명	주 소
896	단양	매포	하시	144-3	대	46	46	이금성	164
897	단양	매포	하시	143-2	도	20	20	국(건설부)	
898	단양	매포	하시	145-3	잡	791	12	홍성정	경기도김포시봉화로90-3102동505호(북변동동면마을)
899	단양	매포	하시	372-1	도	618	618	국(건설부)	
900	단양	매포	하시	141	도	33	33	충청북도	
901	단양	매포	하시	140-2	도	10	10	충청북도	
902	단양	매포	하시	139-2	도	119	119	이득천	매포리101
903	단양	매포	하시	139-1	도	155	155	국(건설부)	
904	단양	매포	하시	139-6	대	43	43	이득천	매포리101
905	단양	매포	하시	139-4	대	93	93	이득천	매포리101
906	단양	매포	하시	산62-2	도	1,884	1,884	국(재정경제부)	
907	단양	매포	하시	145-5	잡	2,736	177	홍성정	경기도김포시봉화로90-3102동505호(북변동동면마을)
908	단양	매포	하시	138-4	도	7	7	국(건설부)	
909	단양	매포	하시	149-1	천	800	800	충청북도	
910	단양	매포	하시	149-4	도	198	198	충청북도	
911	단양	매포	하시	149-2	도	222	222	국(건설부)	
912	단양	매포	하시	371-11	천	626	626	국(건설부)	
913	단양	매포	하시	154-1	도	4,677	932	국(건설부)	
914	단양	매포	하시	371-12	천	55	55	국(건설부)	
915	단양	매포	하시	372-16	도	54	54	국(건설부)	
916	단양	매포	하시	154-9	천	24	24	충청북도	
917	단양	매포	하시	154-10	계	78	78	충청북도	
918	단양	매포	하시	154-8	계	65	65	충청북도	
919	단양	매포	하시	371-5	천	529	529	국(건설부)	
920	단양	매포	하시	155-1	답	453	453	김규운	315
921	단양	매포	하시	157-1	계	1,756	1,756	충청북도	
922	단양	매포	하시	371-4	천	35	35	국(건설부)	
923	단양	매포	하시	157-9	천	366	366	충청북도	
924	단양	매포	하시	372-9	도	291	291	국(건설부)	
925	단양	매포	하시	372-8	도	486	486	국(건설부)	

구분	토 지 소 제 지				지목	권입면적(m <sup>2</sup> )		소 유 자	
	시.군	읍,면	리	번지		지적	권입면적	성명	주 소
926	단양	매포	하시	155-8	계	141	141	충청북도	
927	단양	매포	하시	155-2	도	8,183	2,406	국(건설부)	
928	단양	매포	하시	156-1	답	180	180	국(건설부)	
929	단양	매포	하시	156-8	계	218	218	충청북도	
930	단양	매포	하시	157-10	계	504	504	충청북도	
931	단양	매포	하시	157-6	답	159	159	국(건설부)	
932	단양	매포	하시	178-1	도	298	298	충청북도	
933	단양	매포	하시	177-2	도	56	56	충청북도	
934	단양	매포	하시	177-1	천	430	430	충청북도	
935	단양	매포	하시	176	천	149	149	충청북도	
936	단양	매포	하시	산65-1	임	1,297	9	국(건설부)	
937	단양	매포	상시	383	도	499	301	국(건설부)	
938	단양	매포	상시	376-30	천	1,380	285	국(건설부)	
939	단양	매포	상시	401-8	답	1,400	901	충청북도	
940	단양	매포	상시	111-3	계	113	13	충청북도	
941	단양	매포	상시	376-25	천	3,079	3,079	국(건설부)	
942	단양	매포	상시	381-2	구	14	14	국(농수산부)	
943	단양	매포	상시	112-2	계	447	447	충청북도	
944	단양	매포	상시	401-7	답	1,496	505	충청북도	
945	단양	매포	상시	401-6	답	551	178	이남숙	경기도이천시장호원읍노탑리191-60
946	단양	매포	상시	401-5	답	1,059	282	충청북도	
947	단양	매포	상시	401-10	답	408	93	충청북도	
948	단양	매포	상시	401-4	답	1,191	269	최광필	83
949	단양	매포	상시	401-3	답	1,419	247	박숙자	평동리16한일연립6-206
950	단양	매포	상시	380-1	도	335	335	국(건설부)	
951	단양	매포	상시	401-2	답	750	147	장태현	103
952	단양	매포	상시	401-1	답	451	103	장태현	103
953	단양	매포	상시	127-16	계	562	562	충청북도	
954	단양	매포	상시	401-9	전	897	349	박정옥	서울특별시중랑구동일로123길73-3(중화동)
955	단양	매포	상시	127-15	계	324	324	충청북도	

구분	토 지 소 제 지				지목	권입면적(m <sup>2</sup> )		소 유 자	
	시.군	읍.면	리	번지		지적	권입면적	성명	주 소
956	단양	매포	상시	126-1	답	274	5	송기윤	하시리209
957	단양	매포	상시	379-5	도	44	44	국(건설부)	
958	단양	매포	상시	372-2	구	1,182	24	국(농림부)	
959	단양	매포	상시	126-7	도	56	3	국(건설부)	
960	단양	매포	상시	126-4	도	185	10	강봉희	적성면대가리226
961	단양	매포	상시	126-6	도	89	5	국(건설교통부)	
962	단양	매포	상시	126-3	도	258	10	국(건설교통부)	
963	단양	매포	상시	126-2	도	3,426	23	국(건설부)	
964	단양	매포	상시	120	도	225	62	주식회사백광 소재	서울강서구등촌동652-12
965	단양	매포	상시	산71-1 2	임	4,911	563	단양군	
966	단양	매포	상시	376-23	천	569	542	국(건설부)	
967	단양	매포	상시	150-1	계	271	271	충청북도	
968	단양	매포	상시	150-2	계	416	404	충청북도	
969	단양	매포	상시	산71-7	철	571	138	국(국토교통부)	
970	단양	매포	상시	산71-8	임	113	17	국(국토교통부)	
971	단양	매포	상시	163-6	계	564	564	충청북도	
972	단양	매포	상시	163-8	계	15	15	충청북도	
973	단양	매포	상시	149-2	계	68	68	충청북도	
974	단양	매포	상시	149-3	천	74	74	충청북도	
975	단양	매포	상시	149-1	철	3,778	1,103	국(국토교통부)	
976	단양	매포	상시	163-1	답	552	435	임병덕	222번지
977	단양	매포	상시	414	구	569	85	국(농림수산부)	
978	단양	매포	상시	414-1	구	110	110	국(농림수산부)	
979	단양	매포	상시	305-13	계	660	660	충청북도	
980	단양	매포	상시	305-3	답	1,587	358	한국농어촌공 사	경기도의왕시안양관교로98(포일 동)
981	단양	매포	상시	305-11	계	293	293	충청북도	
982	단양	매포	상시	305-12	천	8	8	충청북도	
983	단양	매포	상시	305-10	천	28	28	충청북도	
984	단양	매포	상시	305-9	계	273	273	충청북도	
985	단양	매포	상시	305-7	계	219	219	충청북도	

구분	토 지 소 제 지				지목	편입면적(m <sup>2</sup> )		소 유 자	
	시.군	읍.면	리	번지		지적	편입면적	성명	주 소
986	단양	매포	상시	305-8	천	37	37	충청북도	
987	단양	매포	상시	305-5	계	329	329	충청북도	
988	단양	매포	상시	305-6	천	76	76	충청북도	
989	단양	매포	상시	304-12	천	27	27	충청북도	
990	단양	매포	상시	304-10	천	21	21	충청북도	
991	단양	매포	상시	304-11	계	142	142	충청북도	
992	단양	매포	상시	304-9	계	380	380	충청북도	
993	단양	매포	상시	304-8	계	96	15	충청북도	
994	단양	매포	상시	304-7	답	13	13	국(건설부)	
995	단양	매포	상시	305-2	답	820	137	임병주	260
996	단양	매포	상시	305-1	답	697	126	임병주	260
997	단양	매포	상시	305	답	1,164	230	정안태	인천시서구가좌동129-50
998	단양	매포	상시	304-6	답	556	120	김상일	270
999	단양	매포	상시	304-5	답	1,493	304	김상일	270
1000	단양	매포	상시	304-4	답	70	13	충청북도	
1001	단양	매포	상시	304-3	답	1,225	199	우복자	333
1002	단양	매포	상시	170	천	50	50	충청북도	
1003	단양	매포	상시	304-2	답	504	5	임병덕	충청북도단양군매포읍상시리139-1
1004	단양	매포	상시	168	답	479	11	충청북도	
1005	단양	매포	상시	376-40	천	81	81	국(재정경제원)	
1006	단양	매포	상시	376-39	천	417	212	국(재정경제원)	
1007	단양	매포	상시	303-13	답	269	269	국(건설부)	
1008	단양	매포	상시	303-12	답	180	108	국(건설부)	
1009	단양	매포	상시	303-11	답	161	161	국(건설부)	
1010	단양	매포	상시	303-6	답	279	97	충청북도	
1011	단양	매포	상시	303-5	답	294	86	충청북도	
1012	단양	매포	상시	302-18	계	1,659	1,659	충청북도	
1013	단양	매포	상시	303-4	답	440	126	충청북도	
1014	단양	매포	상시	303-3	답	400	120	충청북도	
1015	단양	매포	상시	303-26	답	419	159	충청북도	

구분	토 지 소 제 지				지목	권입면적(m <sup>2</sup> )		소 유 자	
	시.군	읍.면	리	번지		지적	권입면적	성명	주 소
1016	단양	매포	상시	303-18	답	251	198	충청북도	
1017	단양	매포	상시	376-34	천	1,205	309	국(재정경제원)	
1018	단양	매포	상시	190-36	답	4	4	임병욱	충청북도단양군매포읍상시2길6-3
1019	단양	매포	상시	376-35	천	743	106	국(재정경제원)	
1020	단양	매포	상시	202	천	1,079	1,064	충청북도	
1021	단양	매포	상시	412	구	420	420	국(농림수산부)	
1022	단양	매포	상시	299	답	1,366	65	정오훈	271
1023	단양	매포	상시	297-5	답	367	60	김진용	270
1024	단양	매포	상시	297-4	답	1,179	213	김진용	270
1025	단양	매포	상시	297-10	계	110	110	충청북도	
1026	단양	매포	상시	297-9	계	227	227	충청북도	
1027	단양	매포	상시	297-3	답	1,507	287	김호종	260
1028	단양	매포	상시	297-8	계	142	142	충청북도	
1029	단양	매포	상시	297-2	답	710	143	김육난	291
1030	단양	매포	상시	297-7	계	150	150	충청북도	
1031	단양	매포	상시	297-1	답	719	145	김육난	291
1032	단양	매포	상시	297-6	계	276	276	충청북도	
1033	단양	매포	상시	297	답	1,138	241	정오훈	271
1034	단양	매포	상시	413-1	도	73	73	국(농림수산부)	
1035	단양	매포	상시	413	도	259	60	국(농림수산부)	
1036	단양	매포	상시	296-18	계	398	398	충청북도	
1037	단양	매포	상시	296-6	답	1,299	313	이천우	222-12
1038	단양	매포	상시	296-16	계	489	489	충청북도	
1039	단양	매포	상시	296-5	답	1,168	318	임병주	260
1040	단양	매포	상시	296-17	천	43	43	충청북도	
1041	단양	매포	상시	296-15	천	35	35	충청북도	
1042	단양	매포	상시	296-14	계	230	230	충청북도	
1043	단양	매포	상시	296-4	답	559	163	정오훈	271
1044	단양	매포	상시	296-13	천	41	41	충청북도	
1045	단양	매포	상시	296-12	계	251	251	충청북도	

구분	토 지 소 제 지				지목	편입면적(m <sup>2</sup> )		소 유 자	
	시.군	읍.면	리	번지		지적	편입면적	성명	주 소
1046	단양	매포	상시	296-3	답	609	177	정오훈	271
1047	단양	매포	상시	296-11	천	21	21	충청북도	
1048	단양	매포	상시	296-10	계	217	217	충청북도	
1049	단양	매포	상시	296-2	답	114	32	충청북도	
1050	단양	매포	상시	296-9	계	203	26	충청북도	
1051	단양	매포	상시	296-8	답	7	7	국(건설부)	
1052	단양	매포	상시	296-1	답	530	152	임병대	242
1053	단양	매포	상시	296-7	답	42	42	국(건설부)	
1054	단양	매포	상시	296	답	505	141	김호종	260
1055	단양	매포	상시	207-3	계	256	256	충청북도	
1056	단양	매포	상시	207-1	답	627	186	김한숙	충청북도제천시신백동209-8선광 로즈벨아파트101-1413
1057	단양	매포	상시	207-2	답	114	114	국(건설부)	
1058	단양	매포	상시	207	답	277	95	충청북도	
1059	단양	매포	상시	403-5	구	48	48	국(농림수산부)	
1060	단양	매포	상시	403-7	구	206	60	국(농림수산부)	
1061	단양	매포	상시	205-8	계	398	103	충청북도	
1062	단양	매포	상시	205-3	답	298	127	충청북도	
1063	단양	매포	상시	398-2	도	140	140	국(건설부)	
1064	단양	매포	상시	290-7	답	55	55	충청북도	
1065	단양	매포	상시	290-1	답	31	31	충청북도	
1066	단양	매포	상시	205-7	천	112	12	충청북도	
1067	단양	매포	상시	205-2	답	535	399	이천우	222
1068	단양	매포	상시	205-10	철	35	35	국(국토교통부)	
1069	단양	매포	상시	205-9	계	18	18	충청북도	
1070	단양	매포	상시	404-1	도	286	121	국(농림수산부)	
1071	단양	매포	상시	403-6	구	1,499	174	국(농림수산부)	
1072	단양	매포	상시	290-3	철	1,805	168	국(국토교통부)	
1073	단양	매포	상시	398-5	철	71	12	국(국토교통부)	
1074	단양	매포	상시	291-2	철	1,240	260	국(국토교통부)	
1075	단양	매포	상시	404	도	312	158	국(농림수산부)	

구분	토 지 소 제 지				지목	편입면적(㎡)		소 유 자	
	시.군	읍.면	리	번지		지적	편입면적	성명	주 소
1076	단양	매포	상시	403	구	999	515	국(농림수산부)	
1077	단양	매포	상시	205	답	372	372	김용희	충청북도단양군매포읍상시3길30
1078	단양	매포	상시	205-1	계	432	432	충청북도	
1079	단양	매포	상시	205-6	천	347	347	충청북도	
1080	단양	매포	상시	205-4	답	102	102	국(건설부)	
1081	단양	매포	상시	205-5	계	581	581	충청북도	
1082	단양	매포	상시	291-1	답	15	15	김용희	충청북도단양군매포읍상시리260-1
1083	단양	매포	상시	403-3	구	183	183	국(농림수산부)	
1084	단양	매포	상시	403-4	구	50	50	국(농림수산부)	
1085	단양	매포	상시	201-6	답	440	142	정오훈	271
1086	단양	매포	상시	201-5	답	417	156	김창동	충청북도제천시고암로22204동501호(청전동청전2차주공아파트)
1087	단양	매포	상시	201-4	답	438	142	김용덕	317
1088	단양	매포	상시	201-3	답	1,780	428	김용덕	317
1089	단양	매포	상시	201-2	답	938	198	장기철	222-15
1090	단양	매포	상시	201-1	답	1,391	303	김성근	253
1091	단양	매포	상시	201	답	1,234	289	김용희	충청북도단양군매포읍상시3길30
1092	단양	매포	상시	403-9	구	314	82	국(농림수산부)	
1093	단양	매포	상시	198-3	답	715	167	김용희	충청북도단양군매포읍상시리270
1094	단양	매포	상시	198-2	답	1,164	248	김용희	가평리186-3
1095	단양	매포	상시	198-1	답	1,316	335	엄순자	충청북도단양군매포읍상시리194-2
1096	단양	매포	상시	201-12	계	8	8	충청북도	
1097	단양	매포	상시	201-11	계	62	62	충청북도	
1098	단양	매포	상시	201-10	계	316	316	충청북도	
1099	단양	매포	상시	201-9	계	106	106	충청북도	
1100	단양	매포	상시	201-8	계	174	174	충청북도	
1101	단양	매포	상시	201-7	계	228	228	충청북도	
1102	단양	매포	상시	403-1	구	81	81	국(농림수산부)	
1103	단양	매포	상시	198-10	계	168	168	충청북도	
1104	단양	매포	상시	198-8	계	288	288	충청북도	
1105	단양	매포	상시	198-6	계	440	440	충청북도	

구분	토 지 소 제 지				지목	편입면적(m <sup>2</sup> )		소 유 자	
	시.군	읍.면	리	번지		지적	편입면적	성명	주 소
1106	단양	매포	상시	403-2	구	7	7	국(농림수산부)	
1107	단양	매포	상시	198-11	천	50	50	충청북도	
1108	단양	매포	상시	198-9	천	198	198	충청북도	
1109	단양	매포	상시	198-7	천	544	54	충청북도	
1110	단양	매포	상시	198-5	천	795	795	충청북도	
1111	단양	매포	상시	198-4	계	611	611	충청북도	
1112	단양	매포	상시	198	답	541	336	임병주	충청북도단양군매포읍상시3길20
1113	단양	매포	상시	264-8	답	92	92	정지수	219번지
1114	단양	매포	상시	385-3	도	39	39	국(건설부)	
1115	단양	매포	상시	397	도	574	28	국(건설부)	
1116	단양	매포	상시	249-4	도	69	38	전창순	270번지
1117	단양	매포	상시	402	구	33	24	국(농림수산부)	
1118	단양	매포	상시	384	구	219	219	국(농림부)	
1119	단양	매포	상시	248-1	도	129	129	충청북도	
1120	단양	매포	상시	402-2	구	45	45	국(농림수산부)	
1121	단양	매포	상시	248-2	답	16	16	박성규	17
1122	단양	매포	상시	194-2	대	338	47	임병주	260
1123	단양	매포	상시	194-1	대	579	209	전종인	270
1124	단양	매포	상시	194	답	960	208	엄순자	충청북도단양군매포읍상시리194-2
1125	단양	매포	상시	174-4	답	844	201	엄순자	충청북도단양군매포읍상시3길20
1126	단양	매포	상시	174-3	답	1,231	318	임홍규	충청북도제천시용두천로46길12101동501호(고암동보미파란재아파트)
1127	단양	매포	상시	174-2	답	404	114	엄순자	충청북도단양군매포읍상시리194-2
1128	단양	매포	상시	174-1	답	701	214	김창동	충청북도제천시고암로22204동501호(청전동청전2차주공아파트)
1129	단양	매포	상시	174	답	998	345	정원진	평동리1000한라아파트203동401호
1130	단양	매포	상시	173-3	답	863	311	정원진	210
1131	단양	매포	상시	402-1	구	44	44	국(농림수산부)	
1132	단양	매포	상시	172-3	계	4,090	4,090	충청북도	
1133	단양	매포	상시	172	천	3,002	3,002	충청북도	
1134	단양	매포	상시	173-2	답	308	117	김계동	261
1135	단양	매포	상시	173-1	답	863	346	김경택	경북구미시송정동40번지103-501



구분	토 지 소 제 지				지목	편입면적(m <sup>2</sup> )		소 유 자	
	시.군	읍.면	리	번지		지적	편입면적	성명	주 소
1136	단양	매포	상시	173	답	1,089	518	김경택	경북구미서송정동40103동501호
1137	단양	매포	상시	172-2	전	677	427	장기철	222-15
1138	단양	매포	상시	172-1	전	307	294	장기철	충청북도단양군매포읍상시리222-15
1139	단양	매포	상시	400	도	1,617	99	국(농림수산부)	
1140	단양	매포	상시	399	구	1,240	204	국(농림수산부)	
1141	단양	매포	상시	400-1	도	418	391	국(농림수산부)	
1142	단양	매포	상시	산40	임	6,289	230	박철원	강원도인제군서화면천도리430
1143	단양	매포	영천	산56	임	3,816	52	박철원	강원도인제군서화면천도리430
1144	단양	매포	영천	282	답	6	6	임동식	상시리260
1145	단양	매포	영천	460	도	49	49	국(건설부)	
1146	단양	매포	영천	470-2	구	84	56	국(농림수산부)	
1147	단양	매포	영천	284-7	계	580	540	충청북도	
1148	단양	매포	영천	284-3	도	508	79	국(건설부)	
1149	단양	매포	영천	284-6	계	211	211	충청북도	
1150	단양	매포	영천	283	천	37	37	충청북도	
1151	단양	매포	영천	283-2	답	9	9	김용희	충청북도단양군매포읍상시3길30
1152	단양	매포	영천	284-2	도	531	98	국(건설부)	
1153	단양	매포	영천	284-5	계	162	162	충청북도	
1154	단양	매포	영천	284-1	도	495	69	국(건설부)	
1155	단양	매포	영천	284-4	답	61	61	국(건설부)	
1156	단양	매포	영천	284	답	214	29	충청북도	
1157	단양	매포	영천	472-1	구	29	29	국(농림수산부)	
1158	단양	매포	영천	472	구	108	16	국(농림수산부)	
1159	단양	매포	영천	275-1	답	73	13	충청북도	
1160	단양	매포	영천	275-2	계	19	19	국(건설부)	
1161	단양	매포	영천	459	도	144	144	국(건설부)	
1162	단양	매포	영천	275-3	계	628	628	충청북도	
1163	단양	매포	영천	275-4	도	161	4	국(건설부)	
1164	단양	매포	영천	275-5	도	177	43	국(국토해양부)	
1165	단양	매포	영천	275	답	204	133	국(국토해양부)	

구분	토 지 소 제 지				지목	권입면적(m <sup>2</sup> )		소 유 자	
	시.군	읍.면	리	번지		지적	권입면적	성명	주 소
1166	단양	매포	영천	274-7	계	513	513	충청북도	
1167	단양	매포	영천	274-2	도	201	22	국(국토교통부)	
1168	단양	매포	영천	274-5	계	725	725	충청북도	
1169	단양	매포	영천	274-6	천	318	318	충청북도	
1170	단양	매포	영천	274-4	천	119	119	충청북도	
1171	단양	매포	영천	273-8	천	318	318	충청북도	
1172	단양	매포	영천	273-4	답	66	66	국(건설부)	
1173	단양	매포	영천	273-6	천	156	156	충청북도	
1174	단양	매포	영천	274-3	계	169	169	충청북도	
1175	단양	매포	영천	273-7	계	381	381	충청북도	
1176	단양	매포	영천	273-3	계	92	92	국(건설부)	
1177	단양	매포	영천	273-5	계	460	460	충청북도	
1178	단양	매포	영천	272-3	계	70	69	국(건설부)	
1179	단양	매포	영천	272-4	계	138	139	충청북도	
1180	단양	매포	영천	271-3	계	13	13	충청북도	
1181	단양	매포	영천	270-1	계	1,192	1,192	충청북도	
1182	단양	매포	영천	470-1	구	121	121	국(농림수산부)	
1183	단양	매포	영천	471-1	구	53	53	국(농림수산부)	
1184	단양	매포	영천	산54-1	임	28,767	468	최윤주	서울강남구청담동43-1현대빌라203호
1185	단양	매포	영천	산55-1	임	52,610	24	권형상	서울관악구봉천동1656-21
1186	단양	매포	영천	314-3	철	3,282	1,482	국(국토교통부)	
1187	단양	매포	영천	475	계	2,234	2,234	국(건설부)	
1188	단양	매포	영천	464-3	철	47	31	국(국토교통부)	
1189	단양	매포	영천	433-3	철	2,936	2,193	국(국토교통부)	
1190	단양	매포	영천	435-1	철	674	122	국(국토교통부)	
1191	단양	매포	영천	464-1	철	488	313	국(국토교통부)	
1192	단양	매포	영천	산52-5	철	2,281	141	국(국토교통부)	
1193	단양	매포	영천	444-2	철	145	90	국(국토교통부)	
1194	단양	매포	영천	산52-4	철	2,777	476	국(국토교통부)	
1195	단양	매포	영천	442-1	계	575	575	충청북도	

구분	토 지 소 제 지				지목	편입면적(m <sup>2</sup> )		소 유 자	
	시.군	읍.면	리	번지		지적	편입면적	성명	주 소
1196	단양	매포	영천	442-2	철	943	752	국(국토교통부)	
1197	단양	매포	영천	446-10	계	547	547	충청북도	
1198	단양	매포	영천	산52-3	철	3,174	521	국(국토교통부)	
1199	단양	매포	영천	446-3	철	7	7	국(국토교통부)	
1200	단양	매포	영천	446-12	계	59	59	충청북도	
1201	단양	매포	영천	446-6	계	952	952	충청북도	
1202	단양	매포	영천	446-9	계	530	530	충청북도	
1203	단양	매포	영천	446-5	철	1,452	834	국(국토교통부)	
1204	단양	매포	가평	475-24	친	31	31	국(건설부)	
1205	단양	매포	가평	475-7	철	382	175	국(국토교통부)	
1206	단양	매포	가평	107-5	친	614	614	충청북도	
1207	단양	매포	가평	104-2	철	2,715	563	국(국토교통부)	
1208	단양	매포	가평	106	계	1,718	1,425	충청북도	
1209	단양	매포	가평	476-6	도	216	92	국(건설부)	
1210	단양	매포	가평	475-17	친	1,926	1,128	국(건설부)	
1211	단양	매포	가평	133-1	계	138	138	충청북도	
1212	단양	매포	가평	144-4	도	9,823	20	국(건설부)	
1213	단양	매포	가평	144-9	답	523	32	충청북도	
1214	단양	매포	가평	494-1	구	45	45	국(농수산부)	
1215	단양	매포	가평	493-2	도	52	52	국(농수산부)	
1216	단양	매포	가평	126-4	계	6,730	6,730	충청북도	
1217	단양	매포	가평	494	구	1,137	19	국(농수산부)	
1218	단양	매포	가평	493	도	1,244	46	국(농수산부)	
1219	단양	매포	가평	130-2	전	800	177	충청북도	
1220	단양	매포	가평	130-10	답	814	92	충청북도	
1221	단양	매포	가평	128-8	답	790	79	충청북도	
1222	단양	매포	가평	128-7	답	579	48	충청북도	
1223	단양	매포	가평	127-14	답	818	69	충청북도	
1224	단양	매포	가평	127-13	답	700	59	충청북도	
1225	단양	매포	가평	127-12	답	627	67	충청북도	

구분	토 지 소 재 지				지목	편입면적(m <sup>2</sup> )		소 유 자	
	시.군	읍.면	리	번지		지적	편입면적	성명	주 소
1226	단양	매포	가평	127-11	답	158	8	단양군	
1227	단양	매포	가평	126-7	답	350	27	충청북도	
1228	단양	매포	가평	126-1	답	1,792	263	충청북도	
1229	단양	매포	가평	127-8	천	1,416	1,416	충청북도	
1230	단양	매포	가평	475-16	천	698	698	국(건설부)	
1231	단양	매포	가평	149-2	천	56	56	충청북도	
1232	단양	매포	가평	149-1	천	36	36	충청북도	
1233	단양	매포	가평	169-5	천	16	16	충청북도	
1234	단양	매포	가평	151-3	계	1,321	1,223	충청북도	
1235	단양	매포	가평	169-1	답	522	49	단양군	
1236	단양	매포	가평	169-2	답	137	16	단양군	
1237	단양	매포	가평	176	답	153	36	단양군	
1238	단양	매포	가평	176-3	도	2,414	9	국(건설부)	
1239	단양	매포	가평	475-15	천	721	721	국(건설부)	
1240	단양	매포	가평	290	천	635	391	국(국토교통부)	
1241	단양	매포	가평	482-8	천	183	42	국(국토교통부)	
1242	단양	매포	가평	482-4	구	658	15	국(건설교통부)	
1243	단양	매포	가평	483-4	천	393	38	국(국토교통부)	
1244	단양	매포	가평	475-5	천	1,266	1,266	국(국토교통부)	
1245	단양	매포	가평	288-4	천	1,094	1,071	국(국토교통부)	
1246	단양	매포	가평	288-5	천	93	93	국(국토교통부)	
1247	단양	매포	가평	280-3	구	-	83	조사없음	
1248	단양	매포	가평	285-3	천	56	56	국(국토교통부)	
1249	단양	매포	가평	285-2	답	707	707	국(국토교통부)	
1250	단양	매포	삼곡	429-4	천	444	95	국(국토교통부)	
1251	단양	매포	가평	285-4	답	40	40	류관선	190
1252	단양	매포	삼곡	429-28	구	1,852	1,644	국(농수산부)	
1253	단양	매포	삼곡	22	천	827	95	국(국토교통부)	
1254	단양	매포	삼곡	21-4	천	248	217	충청북도	
1255	단양	매포	삼곡	21-1	천	231	196	충청북도	

구분	토 지 소 제 지				지목	편입면적(m <sup>2</sup> )		소 유 자	
	시.군	읍.면	리	번지		지적	편입면적	성명	주 소
1256	단양	매포	삼곡	433	도	725	208	국(건설부)	
1257	단양	매포	삼곡	429-27	구	287	287	국(농수산부)	
1258	단양	매포	삼곡	429-9	구	69	69	현대시멘트주식회사	서울서초구서초동1424-2
1259	단양	매포	삼곡	17	철	14	14	국(국토교통부)	
1260	단양	매포	삼곡	16-20	철	130	130	국(국토교통부)	
1261	단양	매포	삼곡	15	답	879	879	강진숙	가평리161-24
1262	단양	매포	삼곡	16-18	철	77	77	국(국토교통부)	
1263	단양	매포	삼곡	16-8	철	88	88	국(국토교통부)	
1264	단양	매포	삼곡	431	도	242	242	국(건설부)	
1265	단양	매포	삼곡	13	답	84	84	장재도	제천시천남동275-3
1266	단양	매포	삼곡	12	계	199	199	충청북도	
1267	단양	매포	삼곡	431-1	도	58	58	국(건설부)	
1268	단양	매포	삼곡	12-9	계	25	25	충청북도	
1269	단양	매포	삼곡	431-2	도	57	57	국(건설부)	
1270	단양	매포	삼곡	11-1	계	22	22	충청북도	
1271	단양	매포	삼곡	11-3	계	89	89	충청북도	
1272	단양	매포	삼곡	11	철	59	59	국(국토교통부)	
1273	단양	매포	삼곡	11-2	철	51	51	국(국토교통부)	
1274	단양	매포	삼곡	432	철	221	48	국(국토교통부)	
1275	단양	매포	삼곡	3-3	철	10,517	159	국(국토교통부)	
1276	단양	매포	가평	475-10	천	161	161	국(건설부)	
1277	단양	매포	삼곡	430-3	도	83	70	국(건설부)	
1278	단양	매포	가평	498-4	천	218	218	충청북도	
1279	단양	매포	가평	250-13	계	179	179	충청북도	
1280	단양	매포	가평	250-14	천	209	209	충청북도	
1281	단양	매포	가평	490-3	구	7	7	국(농림부)	
1282	단양	매포	가평	490-2	구	9	9	국(농림부)	
1283	단양	매포	가평	385-1	도	118	118	단양군	
1284	단양	매포	가평	385-2	도	4	4	단양군	
1285	단양	매포	삼곡	429-60	구	155	155	국(농수산부)	

구분	토 지 소 제 지				지목	편입면적(m <sup>2</sup> )		소 유 자	
	시.군	읍.면	리	번지		지적	편입면적	성명	주 소
1286	단양	매포	고양	394-3	천	220	220	충청북도	
1287	단양	매포	고양	168-13	계	222	222	충청북도	
1288	단양	매포	고양	168-14	천	442	442	충청북도	
1289	단양	매포	삼곡	430-11	도	23	23	국(건설부)	
1290	단양	매포	고양	168-12	계	20	20	충청북도	
1291	단양	매포	고양	168-11	천	82	82	충청북도	
1292	단양	매포	고양	168-10	천	91	91	충청북도	
1293	단양	매포	삼곡	429-25	구	110	72	국(농수산부)	
1294	단양	매포	삼곡	429-22	구	481	481	국(농수산부)	
1295	단양	매포	삼곡	103-2	철	77	77	국(국토교통부)	
1296	단양	매포	삼곡	103-5	철	165	80	국(건설교통부)	
1297	단양	매포	삼곡	6-3	철	18,613	96	국(국토교통부)	
1298	단양	매포	삼곡	429-24	구	135	135	국(농수산부)	
1299	단양	매포	삼곡	430-10	도	197	142	국(건설부)	
1300	단양	매포	삼곡	430-9	도	36	36	국(건설부)	
1301	단양	매포	삼곡	430-6	도	51	51	국(건설부)	
1302	단양	매포	삼곡	103-1	답	773	773	충청북도	
1303	단양	매포	삼곡	104-3	철	285	285	국(국토교통부)	
1304	단양	매포	삼곡	429-23	구	114	114	국(농수산부)	
1305	단양	매포	삼곡	430-18	도	58	1	국(건설부)	
1306	단양	매포	삼곡	105-2	철	141	141	국(국토교통부)	
1307	단양	매포	삼곡	105-1	철	291	44	국(국토교통부)	
1308	단양	매포	삼곡	429-59	구	25	25	국(농수산부)	
1309	단양	매포	고양	386-12	천	43	43	국(건설부)	
1310	단양	매포	고양	174-4	답	63	63	국(국토교통부)	
1311	단양	매포	고양	174-5	답	71	71	국(국토교통부)	
1312	단양	매포	고양	390	도	108	108	국(건설부)	
1313	단양	매포	고양	384-12	구	6	6	국(농림부)	
1314	단양	매포	고양	174-1	철	36	36	국(국토교통부)	
1315	단양	매포	고양	384-13	구	33	33	국(농림부)	

구분	토 지 소 제 지				지목	권입면적(m <sup>2</sup> )		소 유 자	
	시.군	읍.면	리	번지		지적	권입면적	성명	주 소
1316	단양	매포	고양	175-2	답	60	60	국(국토교통부)	
1317	단양	매포	고양	175-1	철	165	127	국(국토교통부)	
1318	단양	매포	고양	176-1	철	109	3	국(국토교통부)	
1319	단양	매포	고양	176-3	철	823	499	국(국토교통부)	
1320	단양	매포	고양	386-1	철	719	294	국(국토교통부)	
1321	단양	매포	삼곡	114-2	철	4,883	308	국(국토교통부)	
1322	단양	매포	삼곡	115-11	답	1,027	975	충청북도	
1323	단양	매포	삼곡	114-8	천	28	28	충청북도	
1324	단양	매포	삼곡	114-7	천	59	59	충청북도	
1325	단양	매포	삼곡	115-10	답	630	309	충청북도	
1326	단양	매포	삼곡	115-4	답	1,455	1,455	충청북도	
1327	단양	매포	삼곡	449	도	184	74	국(농림수산부)	
1328	단양	매포	삼곡	115-3	답	1,019	1,019	충청북도	
1329	단양	매포	삼곡	115-9	답	1,233	1,006	충청북도	
1330	단양	매포	삼곡	115-1	답	1,376	63	장재덕	충청북도단양군매포읍삼곡5길16
1331	단양	매포	삼곡	429-19	구	145	145	국(농수산부)	
1332	단양	매포	삼곡	450	구	38	31	국(농림수산부)	
1333	단양	매포	삼곡	118-1	대	27	27	충청북도	
1334	단양	매포	삼곡	118	대	641	104	홍문숙	경기도수원시팔달구남창동55-7
1335	단양	매포	삼곡	429-18	구	1,325	454	국(농수산부)	
1336	단양	매포	고양	196	천	33	33	충청북도	
1337	단양	매포	삼곡	448	구	811	51	국(농림수산부)	
1338	단양	매포	고양	386-9	천	1,694	1,000	국(건설부)	
1339	단양	매포	고양	197	천	46	46	국(건설교통부)	
1340	단양	매포	고양	388	도	188	103	국(건설부)	
1341	단양	매포	고양	198	천	462	407	국(건설교통부)	
1342	단양	매포	고양	198-1	계	37	24	충청북도	
1343	단양	매포	삼곡	126-2	도	1,310	197	국(건설부)	
1344	단양	매포	삼곡	126-1	천	35	35	충청북도	
1345	단양	매포	삼곡	429-17	구	486	486	국(농수산부)	

구분	토 지 소 계 지				지목	편입면적(m <sup>2</sup> )		소 유 자	
	시.군	읍.면	리	번지		지적	편입면적	성명	주 소
1346	단양	매포	삼곡	434-1	도	15	15	국(건설부)	
1347	단양	매포	삼곡	434-2	도	112	66	국(건설부)	
1348	단양	매포	삼곡	125-4	임	164	25	국(재무부)	
1349	단양	매포	삼곡	125-3	임	11,638	19	국(재무부)	
1350	단양	매포	삼곡	429-12	구	777	707	국(농수산부)	
1351	단양	매포	삼곡	121-2	철	4,298	52	국(국토교통부)	
1352	단양	매포	삼곡	429-10	철	873	372	국(국토교통부)	
1353	단양	매포	고양	386-4	철	949	708	국(건설부)	
1354	단양	매포	고양	386-7	천	672	20	국(건설부)	
1355	단양	매포	삼곡	127-2	철	2,278	263	국(국토교통부)	
1356	단양	매포	삼곡	376	전	803	355	강종근	경기도평택시고덕면효덕세박길67-4
1357	단양	매포	고양	산1-3	임	32,331	570	현대시멘트주식회사	서울서초구서초동1424-2
1358	단양	매포	고양	370	전	264	234	박정만	363
1359	단양	매포	고양	386-3	철	59	59	국(건설부)	
1360	단양	매포	고양	369-2	철	1,874	10	국(국토교통부)	
1361	단양	매포	고양	368-3	철	43	33	국(국토교통부)	
1362	단양	매포	고양	368-2	철	56	56	국(국토교통부)	
1363	단양	매포	고양	368-6	계	54	9	충청북도	
1364	단양	매포	고양	368-5	천	624	624	충청북도	
1365	단양	매포	고양	368-4	계	371	325	충청북도	
1366	단양	매포	고양	368-7	도	92	72	국(건설부)	
1367	단양	매포	고양	369-1	도	1,488	29	국(건설부)	
1368	단양	매포	고양	368-8	도	224	59	국(건설부)	
1369	단양	매포	고양	368-11	전	108	60	국(건설교통부)	
1370	단양	매포	고양	368	창	782	81	이상준	충청북도제천시청전대로14길33-1(청전동)
1371	단양	매포	고양	368-9	전	711	490	이상준	충청북도제천시청전대로14길33-1(청전동)
1372	제천	대량		5	전	645	175	이용섭	충청북도제천시고양5길13-4(대량동)
1373	제천	대량		3	전	1,527	1,527	이용섭	충청북도제천시고양5길13-4(대량동)
1374	제천	대량		335	도	1,499	1,145	국(건설부)	
1375	제천	대량		4	전	1,853	454	이용섭	충청북도제천시고양5길13-4(대량동)



구분	토 지 소 제 지				지목	편입면적(m <sup>2</sup> )		소 유 자	
	시.군	읍.면	리	번지		지적	편입면적	성명	주 소
1376	제천	대량		4-3	전	86	65	이용섭	충청북도제천시고양5길13-4(대량동)
1377	제천	대량		4-6	도	125	91	국(건설부)	
1378	제천	대량		4-5	도	14	14	국(건설부)	
1379	제천	대량		산40-6	임	2,238	5	국(기획재정부)	
1380	제천	대량		6-3	도	3,242	282	국(건설교통부)	
1381	제천	대량		6-4	도	187	16	국(건설교통부)	
1382	제천	대량		4-1	잡	660	12	이용섭	충청북도제천시고양5길13-4(대량동)
1383	제천	대량		7-2	전	522	347	김상기	안양매포고양76
1384	제천	대량		8	임	1,438	365	이용만	단양군매포읍삼곡리107
1385	제천	대량		산38-2	철	9,520	2,571	국(국토교통부)	

## [남조천 하천구역 지번조서]

구분	토 지 소 계 지				지목	편입면적(m <sup>2</sup> )		소 유 자	
	시.군	읍.면	리	번지		지적	편입면적	성명	주 소
	계					1,570,349	723,170		
1	단양	대강	두음	554-1	천	516	244	국유지	건설교통부
2	단양	대강	두음	622	천	115	47	오기석	서울 송파구 석촌동 291-3
3	단양	대강	두음	694	천	100,836	77,426	국유지	건설부
4	단양	대강	두음	553-1	천	152	152	국유지	건설교통부
5	단양	대강	두음	572	천	1,091	1,091	국유지	건설부
6	단양	대강	두음	574-18	천	135	135	국유지	충청북도
7	단양	대강	두음	574-19	천	4	4	국유지	충청북도
8	단양	대강	두음	573-1	천	15	15	국유지	충청북도
9	단양	대강	두음	577-2	임	790	790	국유지	재무부
10	단양	대강	두음	578	천	605	605	심용근	
11	단양	대강	두음	581-11	천	429	429	국유지	충청북도
12	단양	대강	두음	581-13	천	21	21	국유지	충청북도
13	단양	대강	두음	581-16	천	315	315	국유지	충청북도
14	단양	대강	두음	581-17	천	153	153	국유지	충청북도
15	단양	대강	두음	581-12	천	374	374	국유지	충청북도
16	단양	대강	두음	581-14	천	282	282	국유지	충청북도
17	단양	대강	두음	581-15	천	212	212	군유지	단양군
18	단양	대강	두음	583	답	100	100	김성학	장림리 130
19	단양	대강	두음	583-1	답	56	56	김성학	장림리 130
20	단양	대강	두음	583-2	답	290	290	김성학	장림리 130
21	단양	대강	괴평	319-1	천	140	140	국유지	충청북도
22	단양	대강	괴평	322-1	천	1,374	1,374	국유지	충청북도
23	단양	대강	괴평	402	천	1,855	41	국유지	건설부
24	단양	대강	괴평	323	답	1,819	159	이강분	경기도 광주시 초월읍 쌍동리 236-7
25	단양	대강	괴평	325-1	답	2,646	21	송명화	성금리 210

구분	토 지 소 제 지				지목	권입면적(m <sup>2</sup> )		소 유 자	
	시.군	읍.면	리	번지		지적	권입면적	성명	주소
26	단양	대강	괴평	87-3	답	1,838	71	유왕근	경기도 광주시 설촌읍 열미리 465-5 쌍용빌라 2차-102
27	단양	대강	괴평	86-3	전	296	296	유기자	경상남도 김해시 월산로 82-62 107동 902호(부곡동 석봉마을 대동아파트)
28	단양	대강	괴평	85	천	138	138	유기자	경상남도 김해시 월산로 82-62 107동 902호(부곡동 석봉마을 대동아파트)
29	단양	대강	괴평	85-3	천	163	163	이미영	인천광역시 계양구 효서로 381 201동 1108호 (각전동 현대아파트)
30	단양	대강	괴평	85-2	천	37	37	조병두	경기도 시흥시 배곧3로 27-7 702동 1101호 (정왕동 시흥배곧 에스케이뷰)
31	단양	대강	괴평	85-1	전	530	27	이미영	인천광역시 계양구 효서로 381 201동 1108호 (각전동 현대아파트)
32	단양	대강	괴평	372-4	답	1,897	660	황개환	충청북도 단양군 대강면 사인암로 388-5
33	단양	대강	괴평	372-11	답	166	145	강인철	경상북도 영덕군 영덕읍 노물1길 27-6
34	단양	대강	괴평	375	천	562	562	오인식	충청북도 단양군 단양읍 도전리 342
35	단양	대강	괴평	376	천	641	641	국유지	충청북도
36	단양	대강	괴평	84	천	1,018	1,018	오인식	충청북도 단양군 단양읍 수변로 3
37	단양	대강	괴평	372-6	답	469	104	김분홍	서울특별시 중랑구 봉우재로70길 24(방우동)
38	단양	대강	괴평	373	답	1,421	18	강인철	경상북도 영덕군 영덕읍 노물1길 27-6
39	단양	대강	괴평	374	답	1,309	281	김분홍	서울특별시 중랑구 방우동 459-51
40	단양	대강	괴평	377	답	3,468	268	김선자	충청북도 단양군 대강면 대강남천길 69-6
41	단양	대강	사인암	64	천	37,166	34,422	국유지	건설부
42	단양	대강	사인암	64-4	천	509	509	국유지	건설부
43	단양	대강	사인암	22-8	천	4,116	755	국유지	충청북도
44	단양	대강	사인암	22-7	천	1,078	754	고월순	충청북도 단양군 단양읍 별곡리 570-1 부강아파트 407호
45	단양	대강	사인암	22-13	도	63	63	국유지	충청북도
46	단양	대강	사인암	65	도	645	80	국유지	건설부
47	단양	대강	사인암	12-1	도	466	466	국유지	단양군
48	단양	대강	사인암	12-2	천	764	764	국유지	충청북도
49	단양	대강	사인암	13	천	106	106	차성운	
50	단양	대강	사인암	64-1	천	434	415	국유지	건설부
51	단양	대강	사인암	9-4	천	2,432	2,432	국유지	충청북도
52	단양	대강	적티	72	천	56	56	정일태	단양읍 별곡리 328
53	단양	대강	적티	75-3	답	145	145	정일태	단양읍 별곡리 328
54	단양	대강	적티	76	천	99	99	정일태	단양읍 별곡리 328
55	단양	대강	적티	73	천	86	86	정일태	단양읍 별곡리 328

구분	토 지 소 제 지				지목	권입면적(m <sup>2</sup> )		소 유 자	
	시.군	읍.면	리	번지		지적	권입면적	성명	주소
56	단양	대강	직터	74	천	99	99	정일태	단양읍 별곡리 328
57	단양	대강	직터	357-2	천	170	170	국유지	건설부
58	단양	대강	황정	145-1	천	557	557	국유지	충청북도
59	단양	대강	황정	390	천	134,944	61,551	국유지	건설부
60	단양	대강	황정	144-1	천	511	511	국유지	충청북도
61	단양	대강	황정	143-1	천	1,215	1,215	국유지	충청북도
62	단양	대강	황정	151-1	천	344	344	국유지	충청북도
63	단양	대강	황정	152-1	천	278	278	국유지	충청북도
64	단양	대강	황정	409	도	169	38	국유지	건설부
65	단양	대강	황정	153-1	천	232	232	국유지	충청북도
66	단양	대강	황정	163-1	천	57	57	국유지	충청북도
67	단양	대강	황정	408	도	2,241	145	국유지	건설부
68	단양	대강	황정	164-2	천	108	108	국유지	충청북도
69	단양	대강	황정	403	구	1,298	8	국유지	농림부
70	단양	대강	황정	407	도	251	130	국유지	건설부
71	단양	대강	황정	141-1	천	710	710	국유지	충청북도
72	단양	대강	황정	142-1	천	45	45	국유지	충청북도
73	단양	대강	황정	181	임	450	450	구학서	충청북도 단양군 대강면 황정리 180-16
74	단양	대강	황정	177	답	145	145	실돌봉	174
75	단양	대강	황정	179	천	149	149	이유복	미노리
76	단양	대강	황정	175-4	답	144	58	박종예	충청북도 단양군 대강면 황정리 174-5
77	단양	대강	황정	176	천	102	102	장검출	174
78	단양	대강	황정	244	천	585	585	김석용	매포읍 우덕리 37-1
79	단양	대강	황정	245-1	천	205	204	표영식	성금리 233
80	단양	대강	황정	246	천	1,104	1,104	국유지	충청북도
81	단양	대강	황정	247	임	301	301	성두환	어상천면 임현리 200
82	단양	대강	황정	221	임	215	215	군유지	단양군
83	단양	대강	황정	220-6	천	882	154	군유지	단양군
84	단양	대강	황정	220-3	천	165	165	고유득	
85	단양	대강	황정	산17-1	임	147,570	18	조정식	충남 천안시 신부동 545 대림한들아파트 201동 1105호

구분	토 지 소 제 지				지목	권입면적(m <sup>2</sup> )		소 유 자	
	시.군	읍.면	리	번지		지적	권입면적	성명	주소
86	단양	대강	성금	292	천	711	711	김종대	192
87	단양	대강	성금	315	천	190,063	10,070	국유지	건설부
88	단양	대강	성금	288-3	천	749	749	국유지	충청북도
89	단양	대강	성금	293	임	109	109	임삼용	
90	단양	대강	성금	289-1	답	1,035	50	김영일	미노리 355
91	단양	대강	성금	326	도	298	87	국유지	건설부
92	단양	대강	미노	592	도	714	2	국유지	건설부
93	단양	대강	미노	558-1	천	152	152	국유지	충청북도
94	단양	대강	미노	558-2	천	1,294	1,294	국유지	충청북도
95	단양	대강	미노	456-2	천	1,200	1,200	국유지	충청북도
96	단양	대강	미노	456-4	천	924	924	국유지	충청북도
97	단양	대강	미노	473	도	62	62	국유지	충청북도
98	단양	대강	미노	474	도	147	147	국유지	충청북도
99	단양	대강	미노	580	도	1,807	865	국유지	건설부
100	단양	대강	미노	475	천	551	551	이용화	사동리 140
101	단양	대강	미노	476-4	천	1,668	1,668	국유지	충청북도
102	단양	대강	미노	500-5	천	167	167	국유지	충청북도
103	단양	대강	미노	501-3	천	643	643	국유지	충청북도
104	단양	대강	미노	495-4	천	175	175	국유지	충청북도
105	단양	대강	미노	499-1	천	1,197	1,197	국유지	충청북도
106	단양	대강	미노	493-5	천	125	125	국유지	충청북도
107	단양	대강	미노	490	답	407	407	박진양	재천 수산 괴곡 98
108	단양	대강	미노	494	천	466	466	박진양	재천 수산 괴곡 98
109	단양	대강	미노	495-5	천	1,354	1,354	국유지	충청북도
110	단양	대강	미노	571-1	천	82	39	국유지	건설부
111	단양	대강	미노	580-1	대	156	92	국유지	재정경제원
112	단양	대강	미노	571-2	천	13	13	국유지	건설부
113	단양	대강	미노	580-2	도	26	26	국유지	건설부
114	단양	대강	미노	580-3	도	1,591	519	국유지	건설부
115	단양	대강	미노	491-4	천	1,675	1,675	국유지	충청북도

구분	토 지 소 제 지				지목	편입면적(m <sup>2</sup> )		소 유 자	
	시.군	읍.면	리	번지		지적	편입면적	성명	주소
116	단양	대강	미노	254	천	79	79	김계숙	단양면 하방리 139
117	단양	대강	미노	254-1	천	50	50	김계숙	단양면 하방리 139
118	단양	대강	미노	250-1	구	3,132	374	국유지	건설부
119	단양	대강	미노	237-1	천	694	694	국유지	충청북도
120	단양	대강	미노	168-1	천	105	105	국유지	충청북도
121	단양	대강	미노	168-2	천	58	58	국유지	충청북도
122	단양	대강	미노	168-7	천	1,132	1,132	국유지	충청북도
123	단양	대강	미노	168-8	천	481	481	국유지	충청북도
124	단양	대강	미노	169	천	99	99	오규상	충주군 동양면 조동
125	단양	대강	미노	172-3	천	175	175	국유지	충청북도
126	단양	대강	미노	171-1	답	1,147	173	장남기	미노443
127	단양	대강	미노	170	임	182	24	권상은	덕촌리
128	단양	대강	덕촌	157-1	답	2,866	256	권태한	106-1
129	단양	대강	덕촌	93	천	87	87	국유지	충청북도
130	단양	대강	덕촌	93-1	도	181	181	군유지	단양군
131	단양	대강	덕촌	39-6	천	36	36	국유지	충청북도
132	단양	대강	덕촌	39-7	천	19	19	국유지	충청북도
133	단양	대강	덕촌	39-1	천	106	35	정혁준	서울 은평구 갈현동 400-2 6층
134	단양	대강	덕촌	39-3	도	287	106	군유지	단양군
135	단양	대강	덕촌	38-1	전	6,204	761	김옥희	장정리 30
136	단양	대강	덕촌	13	천	1,334	1,334	국유지	건설부
137	단양	대강	덕촌	13-1	천	1,507	1,507	국유지	건설부
138	단양	대강	덕촌	14	천	1,904	1,158	강규원	
139	단양	대강	장정	107	천	2,083	2,083	국유지	충청북도
140	단양	대강	장정	118	천	1,140	1,140	김순만	178
141	단양	대강	장정	119	천	2,231	2,100	국유지	충청북도
142	단양	대강	장정	120	답	1,140	987	김용학	충청북도 단양군 대강면 사동계곡로 7-1
143	단양	대강	장정	121-2	천	1,603	1,603	국유지	충청북도
144	단양	대강	장정	165	천	926	926	이대석	110
145	단양	대강	장정	166	천	1,197	1,197	윤도현	율산리

구분	토 지 소 제 지				지목	편입면적(m <sup>2</sup> )		소 유 자	
	시.군	읍.면	리	번지		지적	편입면적	성명	주소
146	단양	대강	장정	170	천	1,094	1,094	윤도현	울산리
147	단양	대강	장정	171	천	1,329	1,329	김주환	단양읍 하방리 161
148	단양	대강	장정	194	구	5,316	639	국유지	농림부
149	단양	대강	장정	197-2	천	1,859	1,517	국유지	건설부
150	단양	대강	신구	284-2	천	7,009	6,174	국유지	건설부
151	단양	대강	신구	284-1	천	3,907	133	국유지	건설부
152	단양	대강	신구	247	천	2,013	562	조준호	서울 서대문구 북아현동 1-571
153	단양	대강	신구	250-1	천	86	86	국유지	충청북도
154	단양	대강	신구	245-1	천	1,081	1,081	국유지	충청북도
155	단양	대강	신구	246-1	천	1,755	1,755	국유지	충청북도
156	단양	대강	신구	241-5	천	51	51	국유지	충청북도
157	단양	대강	신구	242-1	천	419	419	국유지	충청북도
158	단양	대강	신구	242-2	천	1,076	1,076	국유지	충청북도
159	단양	대강	신구	243	천	702	702	국유지	충청북도
160	단양	대강	신구	244-1	천	555	555	국유지	충청북도
161	단양	대강	신구	245-4	천	754	754	국유지	충청북도
162	단양	대강	신구	241-4	도	232	131	군유지	단양군
163	단양	대강	신구	241-2	도	46	32	군유지	단양군
164	단양	대강	신구	3	천	112	112	국유지	충청북도
165	단양	대강	신구	4-2	천	290	290	국유지	충청북도
166	단양	대강	신구	6-1	천	85	85	국유지	충청북도
167	단양	대강	신구	8-1	천	2,235	2,235	국유지	충청북도
168	단양	대강	신구	30-2	천	578	578	국유지	충청북도
169	단양	대강	신구	31	천	985	985	국유지	충청북도
170	단양	대강	신구	284-3	천	194	194	국유지	건설부
171	단양	대강	신구	30-1	천	342	114	군유지	단양군
172	단양	대강	신구	284-4	천	20,355	5,508	국유지	건설부
173	단양	대강	신구	284-5	천	329	138	국유지	건설부
174	단양	대강	신구	32-1	천	2,524	2,524	국유지	충청북도
175	단양	대강	신구	33-1	천	10	10	국유지	충청북도

구분	토 지 소 제 지				지목	편입면적(m <sup>2</sup> )		소 유 자	
	시.군	읍.면	리	번지		지적	편입면적	성명	주소
176	단양	대강	신구	34-1	천	36	36	김명자	서울 구로구 천왕동 산3-4 장미아파트 511
177	단양	대강	신구	산1	임	10,413	46	오원돈	서울 종로 흥파 106-1
178	단양	대강	남조	218	구	31,275	8,571	국유지	농림부
179	단양	대강	남조	214-1	천	499	499	국유지	충청북도
180	단양	대강	남조	215-1	천	3,298	2,180	국유지	충청북도
181	단양	대강	남조	213-2	천	346	18	이상혁	서울특별시 강북구 미아동 791-3007
182	단양	대강	남조	213-3	천	659	477	국유지	충청북도
183	단양	대강	남조	201-1	천	690	248	국유지	충청북도
184	단양	대강	남조	200-1	천	478	218	국유지	충청북도
185	단양	대강	남조	199	천	724	444	국유지	충청북도
186	단양	대강	남조	197-1	천	1,155	542	국유지	충청북도
187	단양	대강	남조	220	도	1,567	715	국유지	건설부
188	단양	대강	남조	196	천	2,149	25	박익래	충청북도 단양군 대강면 남조2길 2
189	단양	대강	남조	186-1	천	509	509	신영식	무수천리 13
190	단양	대강	두음	695	도	588	588	국유지	건설부
191	단양	대강	두음	521	임	202	202	박종철	446
192	단양	대강	두음	522	천	63	63	노병은	장림리84
193	단양	대강	두음	522-1	도	315	315	노병은	장림리84
194	단양	대강	두음	522-2	천	488	488	노병은	장림리84
195	단양	대강	두음	523	천	50	50	황성천	대강면 장림리
196	단양	대강	두음	601-1	천	233	23	이창수	장림리 124
197	단양	대강	두음	602-20	천	502	502	국유지	충청북도
198	단양	대강	두음	602-28	천	458	458	국유지	충청북도
199	단양	대강	두음	602-29	천	118	118	국유지	충청북도
200	단양	대강	두음	602-5	담	379	179	국유지	단양군
201	단양	대강	두음	602-6	담	419	307	국유지	단양군
202	단양	대강	두음	694-1	천	124	124	국유지	건설부
203	단양	대강	두음	584-4	담	126	126	국유지	충청북도
204	단양	대강	두음	584-5	담	25	25	국유지	충청북도
205	단양	대강	두음	584-8	천	19	19	국유지	충청북도



구분	토 지 소 제 지				지목	편입면적(m <sup>2</sup> )		소 유 자	
	시.군	읍.면	리	번지		지적	편입면적	성명	주소
206	단양	대강	두음	584-9	천	27	27	국유지	충청북도
207	단양	대강	두음	587-2	천	453	453	국유지	충청북도
208	단양	대강	두음	587-6	천	30	30	국유지	충청북도
209	단양	대강	두음	584-1	답	715	715	국유지	충청북도
210	단양	대강	두음	584-2	천	27	27	오기석	서울 송파구 석촌동 291-3
211	단양	대강	두음	584-3	천	268	268	국유지	충청북도
212	단양	대강	두음	622-1	천	75	75	국유지	충청북도
213	단양	대강	두음	623	천	274	274	국유지	충청북도
214	단양	대강	두음	624	천	539	539	국유지	충청북도
215	단양	대강	두음	625	천	1,851	1,851	국유지	충청북도
216	단양	대강	두음	625-1	천	304	304	박정배	316
217	단양	대강	두음	678-12	구	1,166	732	국유지	농림부
218	단양	대강	두음	627	천	96	96	김나다	충청북도 단양군 대강면 사인암리 18-5
219	단양	대강	두음	628-1	천	4,850	4,850	국유지	충청북도
220	단양	대강	두음	662-1	천	40	40	국유지	충청북도
221	단양	대강	두음	701	도	1,478	463	국유지	재무부
222	단양	대강	두음	663-1	답	549	195	황효현	충청북도 단양군 대강면 장림길 14
223	단양	대강	괴평	404	도	836	204	국유지	건설부
224	단양	대강	괴평	401	천	109,087	100,724	국유지	건설부
225	단양	대강	괴평	164	전	4,163	1,520	이중수	서울특별시 종로구 동숭동 201-27 -102
226	단양	대강	괴평	165	전	2,099	1,282	최승용	경상북도 구미시 도량동 222 도량뜨란채 511-704
227	단양	대강	괴평	166-1	전	853	624	박정자	충청북도 단양군 단양읍 상진6길 5
228	단양	대강	괴평	164-1	천	525	525	군유지	단양군
229	단양	대강	괴평	165-1	천	215	215	군유지	단양군
230	단양	대강	괴평	166-2	임	231	231	박정자	충청북도 단양군 단양읍 상진6길 5
231	단양	대강	괴평	166-3	천	569	569	장원규	204
232	단양	대강	괴평	166-4	답	1,769	1,769	박정자	충청북도 단양군 단양읍 상진6길 5
233	단양	대강	괴평	166-5	임	271	271	박정자	충청북도 단양군 단양읍 상진6길 5
234	단양	대강	괴평	403	구	836	133	국유지	농림부
235	단양	대강	괴평	산2-1	임	366	366	군유지	단양군

구분	토 지 소 제 지				지목	권입면적(m <sup>2</sup> )		소 유 자	
	시.군	읍.면	리	번지		지적	권입면적	성명	주소
236	단양	대강	괴평	산3-2	임	207	207	유갑종	충남 홍성 홍성 고암 580-13
237	단양	대강	괴평	405	도	4,185	505	국유지	건설부
238	단양	대강	괴평	401-1	천	1,063	1,063	국유지	건설부
239	단양	대강	괴평	401-2	천	3,849	3,849	국유지	건설부
240	단양	대강	괴평	407-5	도	722	722	국유지	건설부
241	단양	대강	괴평	260-2	천	256	256	국유지	충청북도
242	단양	대강	괴평	251-3	천	36	17	국유지	충청북도
243	단양	대강	괴평	407-1	도	481	419	국유지	건설부
244	단양	대강	괴평	250-3	천	178	178	국유지	충청북도
245	단양	대강	괴평	250-4	천	225	225	국유지	충청북도
246	단양	대강	괴평	407-2	도	17	5	국유지	건설부
247	단양	대강	괴평	407-3	도	107	69	국유지	건설부
248	단양	대강	괴평	407-4	도	1,070	1,070	국유지	건설부
249	단양	대강	괴평	249-5	천	40	40	국유지	충청북도
250	단양	대강	괴평	265-1	천	1,570	1,570	국유지	충청북도
251	단양	대강	괴평	265-3	천	498	498	국유지	충청북도
252	단양	대강	괴평	249-6	천	474	474	국유지	충청북도
253	단양	대강	괴평	249-10	천	113	113	국유지	충청북도
254	단양	대강	괴평	399	구	36,141	429	국유지	농림부
255	단양	대강	괴평	417	도	833	134	국유지	건설부
256	단양	대강	괴평	315-1	천	749	749	배종호	매포면 어의곡리
257	단양	대강	괴평	317-1	천	66	66	성탁성	충남 예산군 예산면 예산리 124
258	단양	대강	괴평	317-2	천	1,617	1,617	국유지	충청북도
259	단양	대강	괴평	317-3	천	271	271	성탁성	충남 예산군 예산면 예산리 124
260	단양	대강	괴평	313-2	천	2,561	1,385	국유지	충청북도
261	단양	대강	괴평	316-1	천	483	419	정범진	91
262	단양	대강	괴평	307-2	천	575	575	국유지	충청북도
263	단양	대강	괴평	307-3	천	619	619	성탁성	충남 예산군 예산면 예산리 124
264	단양	대강	괴평	308-1	천	1,424	1,424	정한상	단양면 하방리 190
265	단양	대강	괴평	309-1	천	202	202	정한상	단양면 하방리 190

구분	토 소 제 지				지목	편입면적(m <sup>2</sup> )		소 유 자	
	시.군	읍.면	리	번지		지적	편입면적	성명	주소
266	단양	대강	괴평	306-1	천	195	195	김희채	220
267	단양	대강	괴평	306-2	천	1,141	1,141	김희채	220
268	단양	대강	괴평	401-3	천	81	81	국유지	건설부
269	단양	대강	괴평	410	도	2,807	116	국유지	건설부
270	단양	대강	사인암	4-1	도	149	149	군유지	단양군
271	단양	대강	사인암	4-2	천	1,325	1,325	지덕구	단양면 하방리 142
272	단양	대강	사인암	4-3	도	66	66	군유지	단양군
273	단양	대강	사인암	4-4	도	40	40	국유지	충청북도
274	단양	대강	사인암	6-4	천	7	7	성순영	
275	단양	대강	사인암	7-3	천	63	63	군유지	단양군
276	단양	대강	사인암	7-4	천	387	387	국유지	충청북도
277	단양	대강	사인암	7-5	천	238	238	군유지	단양군
278	단양	대강	사인암	63	도	4,195	363	국유지	건설부
279	단양	대강	적티	60-2	전	145	14	국유지	충청북도
280	단양	대강	적티	43	천	83	83	주성근	
281	단양	대강	적티	357	천	58,045	58,045	국유지	건설부
282	단양	대강	적티	63-1	천	331	331	국유지	충청북도
283	단양	대강	적티	355	구	61	47	국유지	농림부
284	단양	대강	적티	63-3	천	269	172	국유지	충청북도
285	단양	대강	적티	64-3	천	4,183	4,025	국유지	충청북도
286	단양	대강	적티	66	답	321	321	군유지	단양군
287	단양	대강	적티	67	천	465	465	장원식	성금리 197
288	단양	대강	적티	67-1	도	37	37	장원식	성금리 197
289	단양	대강	적티	65-4	답	261	258	군유지	단양군
290	단양	대강	적티	49-7	전	663	593	황대춘	경기도 용인시 수지구 죽전로 244 107동 1104호(죽전동 죽전현대1차아파트)
291	단양	대강	적티	49-8	전	1,517	647	권윤기	경기도 광주시 문화로101번길 9 105동 301호(경안동 대우아파트)
292	단양	대강	적티	49-1	답	2,584	240	장원호	충청북도 단양군 대강면 산인암로 385-7
293	단양	대강	적티	37-3	답	646	646	군유지	단양군
294	단양	대강	적티	37-4	답	891	891	군유지	단양군
295	단양	대강	적티	27-6	답	487	487	군유지	단양군

구분	토 지 소 계 지				지목	편입면적(m <sup>2</sup> )		소 유 자	
	시.군	읍.면	리	번지		지적	편입면적	성명	주소
296	단양	대강	직티	38	천	126	126	김희간	139
297	단양	대강	직티	39	천	53	53	주복삼	
298	단양	대강	직티	40	천	63	63	윤성돌	
299	단양	대강	직티	41	답	288	288	군유지	단양군
300	단양	대강	직티	42	천	770	770	군유지	단양군
301	단양	대강	직티	12-1	답	308	308	군유지	단양군
302	단양	대강	직티	12-2	답	360	360	군유지	단양군
303	단양	대강	직티	13	답	332	332	군유지	단양군
304	단양	대강	직티	20	답	860	860	군유지	단양군
305	단양	대강	직티	21	답	593	593	군유지	단양군
306	단양	대강	직티	22	답	293	293	군유지	단양군
307	단양	대강	직티	23	답	927	927	군유지	단양군
308	단양	대강	직티	355-2	구	57	57	국유지	농림수산부
309	단양	대강	직티	387-3	구	31	31	국유지	농림수산부
310	단양	대강	직티	126	답	212	212	군유지	단양군
311	단양	대강	직티	127-1	답	72	72	군유지	단양군
312	단양	대강	직티	127-2	답	1,111	1,111	군유지	단양군
313	단양	대강	직티	127-4	답	12	12	군유지	단양군
314	단양	대강	직티	128	답	1,324	1,324	군유지	단양군
315	단양	대강	직티	129-9	답	18	18	군유지	단양군
316	단양	대강	직티	406	도	24	24	국유지	건설부
317	단양	대강	직티	135-2	답	513	513	군유지	단양군
318	단양	대강	직티	136	천	2,659	2,659	성락성	충남 예산군 예산면 예산리 124
319	단양	대강	직티	137	천	486	486	군유지	단양군
320	단양	대강	직티	138	천	76	76	이유복	미노리
321	단양	대강	직티	387-2	구	2,832	577	국유지	농림수산부
322	단양	대강	직티	184	천	1,296	1,296	군유지	단양군
323	단양	대강	직티	184-1	천	145	145	군유지	단양군
324	단양	대강	직티	185	천	149	149	군유지	단양군
325	단양	대강	직티	186	천	119	119	군유지	단양군

구분	토 지 소 제 지				지목	권입면적(m <sup>2</sup> )		소 유 자	
	시.군	읍.면	리	번지		지적	권입면적	성명	주소
326	단양	대강	적티	187	천	33	33	신인식	경성부 채부정 51
327	단양	대강	적티	188	천	3,382	3,382	연정희	충청북도 청주시 상당구 주중동 114-2
328	단양	대강	적티	191	천	4,238	4,238	신인식	경성부 채부정 51
329	단양	대강	적티	191-1	천	493	493	신인식	경성부 채부정 51
330	단양	대강	적티	225	천	53	53	국유지	충청북도
331	단양	대강	적티	226	천	23	23	국유지	충청북도
332	단양	대강	적티	240	천	362	362	장사용	
333	단양	대강	적티	240-1	도	190	190	국유지	충청북도
334	단양	대강	적티	241	천	96	96	국유지	충청북도
335	단양	대강	적티	243	천	43	43	장사용	
336	단양	대강	적티	222	임	20	20	김정권	서울 강동구 성내동 383-16 1층
337	단양	대강	적티	223	임	79	79	김정권	서울 강동구 성내동 383-16 1층
338	단양	대강	적티	224	천	160	160	국유지	충청북도
339	단양	대강	적티	399-2	구	1,318	27	국유지	농림부
340	단양	대강	적티	214	천	36	36	강한수	
341	단양	대강	적티	217	천	727	727	문용문	성금리 194
342	단양	대강	적티	218	천	188	188	문용문	성금리 194
343	단양	대강	성금	294	도	41	41	국유지	충청북도
344	단양	대강	성금	294-1	도	35	35	국유지	충청북도
345	단양	대강	성금	295	천	314	314	정성일	201
346	단양	대강	성금	322-2	도	300	105	국유지	건설부
347	단양	대강	성금	299-5	천	1,613	576	군유지	단양군
348	단양	대강	성금	296-1	천	28	28	임석운	210
349	단양	대강	성금	296-4	천	134	134	군유지	단양군
350	단양	대강	성금	296-5	천	1,272	1,272	군유지	단양군
351	단양	대강	성금	299-1	천	306	2	군유지	단양군
352	단양	대강	성금	283-3	천	86	86	국유지	충청북도
353	단양	대강	성금	287	천	195	195	김주곤	177
354	단양	대강	성금	286-1	천	2,018	2,005	국유지	충청북도
355	단양	대강	미노	559-3	천	1,755	1,755	국유지	충청북도

구분	토 지 소 제 지				지목	권입면적(m <sup>2</sup> )		소 유 자	
	시.군	읍.면	리	번지		지적	권입면적	성명	주소
356	단양	대강	미노	240-3	천	16	16	국유지	충청북도
357	단양	대강	미노	571	천	77,598	64,383	국유지	건설부
358	단양	대강	미노	453	답	1,511	1,511	성기철	단성면 북상리 81
359	단양	대강	미노	453-1	도	72	72	국유지	충청북도
360	단양	대강	미노	454	전	2,674	209	안병용	서울특별시 구로구 고척동 296 고척대우아파트 108-1106
361	단양	대강	미노	586	도	1,398	88	국유지	건설부
362	단양	대강	미노	452-1	도	1,031	67	국유지	충청북도
363	단양	대강	미노	423-1	천	373	373	국유지	충청북도
364	단양	대강	미노	424-1	천	1,921	1,921	국유지	충청북도
365	단양	대강	미노	477	천	274	274	국유지	충청북도
366	단양	대강	미노	477-1	천	1,342	1,342	국유지	충청북도
367	단양	대강	미노	478-3	천	188	188	국유지	충청북도
368	단양	대강	미노	486-1	천	1,067	1,067	국유지	충청북도
369	단양	대강	미노	487-1	천	676	676	국유지	충청북도
370	단양	대강	미노	산14-7	임	148,432	28	조경식	충청남도 천안시 두정동 145
371	단양	대강	미노	489	답	354	96	국유지	충청북도
372	단양	대강	미노	262	답	2,608	443	국유지	충청북도
373	단양	대강	미노	255	천	2,311	2,311	이강원	234
374	단양	대강	미노	256	천	63	63	장병문	경북 예천군 상리면 고향동 289
375	단양	대강	미노	578	구	1,445	316	국유지	농림부
376	단양	대강	미노	246-1	천	248	248	국유지	충청북도
377	단양	대강	미노	257-1	천	926	926	국유지	충청북도
378	단양	대강	미노	258-1	천	236	236	국유지	충청북도
379	단양	대강	미노	239-3	천	225	225	국유지	충청북도
380	단양	대강	미노	241-4	천	744	744	이윤하	덕촌리 106
381	단양	대강	미노	241-5	천	14	14	국유지	충청북도
382	단양	대강	미노	242	천	1,101	1,101	국유지	충청북도
383	단양	대강	미노	243	천	136	136	국유지	충청북도
384	단양	대강	미노	244	천	246	246	국유지	충청북도
385	단양	대강	미노	579	도	1,974	707	국유지	건설부

구분	토 지 소 제 지				지목	편입면적(m <sup>2</sup> )		소 유 자	
	시.군	읍.면	리	번지		지적	편입면적	성명	주소
386	단양	대강	미노	238-1	천	161	161	국유지	충청북도
387	단양	대강	미노	239-6	천	230	22	국유지	건설부
388	단양	대강	미노	산10-3	임	99	52	국유지	국토해양부
389	단양	대강	미노	126-1	구	3,378	35	국유지	건설부
390	단양	대강	미노	570	도	1,587	59	국유지	건설부
391	단양	대강	미노	162-1	천	977	977	국유지	충청북도
392	단양	대강	미노	163	천	142	142	국유지	충청북도
393	단양	대강	미노	164-2	천	1,488	1,488	국유지	충청북도
394	단양	대강	미노	164-3	천	471	471	국유지	충청북도
395	단양	대강	미노	165-1	천	938	938	국유지	충청북도
396	단양	대강	미노	166	천	1,792	1,792	김일봉	제천군 금수면 중전리
397	단양	대강	덕촌	151-2	천	407	308	성기철	단성면 북상리 81
398	단양	대강	덕촌	330	천	49,409	47,160	국유지	건설부
399	단양	대강	덕촌	151-3	천	394	394	국유지	충청북도
400	단양	대강	덕촌	137	천	737	737	국유지	건설교통부
401	단양	대강	덕촌	138	천	3,488	3,488	장기평	서울시 성북구 돈암동 609-1 한진아파트 209-913
402	단양	대강	덕촌	139	천	1,051	1,051	성락성	충남 예산군 예산면 예산리 124
403	단양	대강	덕촌	142-2	전	542	542	국유지	재정경제원
404	단양	대강	덕촌	89	천	261	261	국유지	건설부
405	단양	대강	덕촌	90	천	426	426	송재창	
406	단양	대강	덕촌	91	천	198	198	박백록	
407	단양	대강	덕촌	334	구	2,747	420	국유지	농림부
408	단양	대강	덕촌	79-5	천	622	438	국유지	충청북도
409	단양	대강	덕촌	79-6	천	163	163	국유지	충청북도
410	단양	대강	덕촌	75	천	1,917	1,917	국유지	충청북도
411	단양	대강	덕촌	76-5	천	1,197	1,197	국유지	충청북도
412	단양	대강	덕촌	40-5	천	880	880	국유지	충청북도
413	단양	대강	덕촌	40-6	천	1,041	1,041	국유지	충청북도
414	단양	대강	덕촌	41-1	천	98	98	국유지	충청북도
415	단양	대강	덕촌	42-3	천	224	224	국유지	충청북도

구분	토 지 소 제 지				지목	편입면적(m <sup>2</sup> )		소 유 자	
	시.군	읍.면	리	번지		지적	편입면적	성명	주소
416	단양	대강	덕촌	44-3	천	118	118	국유지	충청북도
417	단양	대강	덕촌	45	천	1,531	1,531	국유지	충청북도
418	단양	대강	덕촌	46	천	962	962	국유지	건설부
419	단양	대강	덕촌	40-3	도	231	149	군유지	단양군
420	단양	대강	덕촌	336	도	436	18	국유지	건설부
421	단양	대강	덕촌	332	구	413	413	국유지	제정경제원
422	단양	대강	덕촌	332-4	구	91	91	국유지	건설교통부
423	단양	대강	덕촌	331	도	271	49	국유지	건설부
424	단양	대강	장정	105	전	4,558	1,646	팽동명	서울특별시 강동구 내발산동 697-4 호수빌라 301
425	단양	대강	장정	197	천	37,381	21,610	국유지	건설부
426	단양	대강	장정	163	천	1,624	1,624	국유지	충청북도
427	단양	대강	장정	163-2	천	1,072	1,072	국유지	충청북도
428	단양	대강	장정	163-5	도	184	184	국유지	충청북도
429	단양	대강	장정	163-6	도	22	22	군유지	단양군
430	단양	대강	장정	164	천	458	458	국유지	충청북도
431	단양	대강	장정	164-1	도	28	28	군유지	단양군
432	단양	대강	장정	7-13	답	2,348	159	군유지	단양군
433	단양	대강	장정	7-12	도	2,122	953	군유지	단양군
434	단양	대강	장정	6	천	317	317	김동철	단양면 하방리 161
435	단양	대강	장정	197-3	천	2	2	국유지	건설부
436	단양	대강	장정	197-4	천	99	99	국유지	건설부
437	단양	대강	남천	341	구	45,151	9,398	국유지	농수산부
438	단양	대강	남천	308-2	천	801	754	군유지	단양군
439	단양	대강	남천	308-1	도	416	202	군유지	단양군
440	단양	대강	남천	302	답	255	255	김천일	남조리 112



[죽령천 하천구역 지번조서]

구분	토 지 소 재 지				지목	편입면적(m <sup>2</sup> )		소 유 자	
	시.군	읍.면	리	번지		지적	편입면적	성명	주 소
	계					527,420	229,910		
1	단양	단성	복상	105-1	답	684	684	국유지	국토교통부
2	단양	단성	복상	236	천	45,709	45,709	국유지	건설부
3	단양	단성	복상	105-2	도	30	30	군유지	단양군
4	단양	단성	복상	105-3	도	13	13	군유지	단양군
5	단양	단성	복상	111-2	도	63	63	군유지	단양군
6	단양	단성	복상	237-19	학	933	72	국유지	교육부
7	단양	단성	복상	104-1	도	192	192	군유지	단양군
8	단양	단성	복상	237-1	도	3,974	176	국유지	건설부
9	단양	단성	복상	79-1	도	136	96	군유지	단양군
10	단양	단성	복상	79-3	대	21	31	조제학	44
11	단양	단성	복상	70-2	도	1,021	507	군유지	단양군
12	단양	단성	복상	75-1	도	204	59	군유지	단양군
13	단양	단성	복상	66-4	답	211	36	군유지	단양군
14	단양	단성	복상	66-5	천	32	32	국유지	충청북도
15	단양	단성	복상	66-6	천	14	14	박수용	고양시 일산구 대화동 2121-1
16	단양	단성	복상	66-7	천	50	50	국유지	충청북도
17	단양	단성	복상	68-1	도	291	291	군유지	단양군
18	단양	단성	복상	68-2	천	966	966	국유지	충청북도
19	단양	단성	복상	2	천	212	212	국유지	건설부
20	단양	단성	복상	3	천	893	893	정갑청	46번지
21	단양	단성	복상	4	천	175	93	신창섭	단성면 복하리 96
22	단양	대강	두읍	562	답	317	155	국유지	건설교통부
23	단양	대강	두읍	산91-1	임	16,665	1,494	군유지	단양군
24	단양	대강	두읍	694	천	100,836	17,338	국유지	건설부
25	단양	대강	두읍	560-6	답	836	464	국유지	건설교통부

구분	토 지 소 재 지				지목	권입면적(m <sup>2</sup> )		소 유 자	
	시.군	읍.면	리	번지		지적	권입면적	성명	주소
26	단양	대강	두음	560-8	답	826	349	국유지	건설교통부
27	단양	대강	두음	560-9	답	1,025	703	국유지	건설교통부
28	단양	대강	두음	560-10	답	1,574	1,385	국유지	건설교통부
29	단양	대강	두음	560-12	답	457	259	국유지	건설교통부
30	단양	대강	두음	554-1	천	516	282	국유지	건설교통부
31	단양	대강	두음	555-2	답	1,157	833	국유지	건설교통부
32	단양	대강	두음	560-3	답	668	117	국유지	건설교통부
33	단양	대강	두음	560-5	답	1,051	579	국유지	건설교통부
34	단양	대강	두음	555-1	답	860	860	국유지	건설교통부
35	단양	대강	두음	556	천	367	367	국유지	건설교통부
36	단양	대강	두음	557	답	621	621	국유지	건설교통부
37	단양	대강	두음	558	답	906	906	국유지	건설교통부
38	단양	대강	두음	559	답	1,187	1,187	국유지	건설교통부
39	단양	대강	두음	560-7	답	1,352	1,352	국유지	건설교통부
40	단양	대강	두음	560-11	답	360	360	국유지	건설교통부
41	단양	대강	두음	561	답	681	681	국유지	건설교통부
42	단양	대강	두음	549-1	답	1,964	298	이윤건	장림리 124
43	단양	대강	두음	527	채	17,931	480	군유지	단양군
44	단양	대강	두음	546	답	241	15	이윤건	장림리 124
45	단양	대강	두음	233-9	잡	1,209	1,209	군유지	단양군
46	단양	대강	두음	233-1	도	8,450	26	군유지	단양군
47	단양	대강	두음	230-1	도	575	575	국유지	건설교통부
48	단양	대강	두음	230-2	도	1,217	1,107	국유지	건설교통부
49	단양	대강	두음	230-3	도	539	505	국유지	건설교통부
50	단양	대강	두음	689	도	30	22	국유지	건설부
51	단양	대강	두음	230-4	도	1,732	308	국유지	건설교통부
52	단양	대강	두음	681-1	도	523	118	국유지	국토해양부
53	단양	대강	두음	251-7	도	1,031	213	국유지	건설교통부
54	단양	대강	두음	680	천	17,127	7,889	국유지	건설부
55	단양	대강	당동	195-4	천	269	269	군유지	단양군

구분	토 지 소 제 지				지목	권입면적(m <sup>2</sup> )		소 유 자	
	시.군	읍.면	리	번지		지적	권입면적	성명	주소
56	단양	대강	당동	181	잡	587	502	군유지	단양군
57	단양	대강	당동	200	공	702	4	군유지	단양군
58	단양	대강	당동	181-4	도	336	36	군유지	단양군
59	단양	대강	당동	195	천	25,891	21,278	국유지	건설부
60	단양	대강	당동	181-6	잡	58	58	군유지	단양군
61	단양	대강	용부원	713	천	57,037	27,598	국유지	건설부
62	단양	대강	용부원	652-1	답	919	40	김기창	520
63	단양	대강	용부원	652-6	도	93	55	김기창	520
64	단양	대강	용부원	650-1	답	351	113	국유지	충청북도
65	단양	대강	용부원	650-2	도	721	38	군유지	단양군
66	단양	대강	용부원	648-3	답	2,200	2,057	국유지	충청북도
67	단양	대강	용부원	558-1	답	1,228	1,228	국유지	충청북도
68	단양	대강	용부원	663-1	답	50	50	국유지	충청북도
69	단양	대강	용부원	667-1	답	219	219	국유지	충청북도
70	단양	단성	북하	42-1	천	423	423	곽용준	156
71	단양	단성	북하	43	천	50	50	김근봉	30
72	단양	단성	북하	44	천	420	420	군유지	단양군
73	단양	단성	북하	318-2	도	730	364	국유지	국토교통부
74	단양	단성	북하	321	유	68,053	5,443	국유지	국토교통부
75	단양	단성	북상	168-2	답	1,051	49	신철	충남 논산시 연무읍 마산리 530-39
76	단양	단성	북상	167-1	답	267	267	군유지	단양군
77	단양	단성	북상	168-6	답	48	48	군유지	단양군
78	단양	단성	북상	168-7	답	18	18	군유지	단양군
79	단양	단성	북상	168-8	답	363	363	군유지	단양군
80	단양	단성	북상	169-1	답	277	277	군유지	단양군
81	단양	단성	북상	170	천	337	337	군유지	단양군
82	단양	단성	북상	171	천	205	205	송순손	북하리 96
83	단양	단성	북상	112-3	답	9	9	군유지	단양군
84	단양	단성	북상	115	천	182	182	이락기	46번지
85	단양	단성	북상	238	도	6,368	12	국유지	건설부

구분	토 지 소 제 지				지목	편입면적(m <sup>2</sup> )		소 유 자	
	시.군	읍.면	리	번지		지적	편입면적	성명	주소
86	단양	단성	복상	119-1	도	139	139	국유지	건설교통부
87	단양	단성	복상	119-2	천	291	291	국유지	충청북도
88	단양	단성	복상	119-3	도	261	261	국유지	건설부
89	단양	단성	복상	120-1	도	43	43	국유지	건설부
90	단양	단성	복상	120-2	답	50	50	국유지	국토해양부
91	단양	대강	장림	231	도	8,231	2,699	국유지	건설부
92	단양	대강	장림	157	천	374	2	국유지	건설교통부
93	단양	대강	장림	219-1	도	10	10	이범여	
94	단양	대강	장림	219-2	도	129	129	국유지	건설부
95	단양	대강	장림	220-1	도	3	3	국유지	건설부
96	단양	대강	장림	220-2	천	98	98	박효영	
97	단양	대강	장림	220-3	도	32	32	국유지	국토교통부
98	단양	대강	장림	220-4	도	32	32	국유지	국토교통부
99	단양	대강	장림	175	답	1,112	1,112	군유지	단양군
100	단양	대강	장림	175-1	도	1,984	1,984	국유지	건설부
101	단양	대강	장림	176	도	13	13	국유지	건설부
102	단양	대강	장림	176-1	답	10	10	국유지	재무부
103	단양	대강	장림	176-5	답	273	273	군유지	단양군
104	단양	대강	장림	176-8	답	32	32	군유지	단양군
105	단양	대강	장림	176-9	답	69	69	국유지	국토해양부
106	단양	대강	장림	176-10	답	324	324	군유지	단양군
107	단양	대강	장림	162	천	559	559	이성구	61
108	단양	대강	장림	162-1	도	53	53	국유지	건설부
109	단양	대강	장림	162-2	도	258	258	국유지	건설부
110	단양	대강	장림	162-3	도	380	380	국유지	건설부
111	단양	대강	장림	162-4	천	202	202	조국환	용부원리 81
112	단양	대강	장림	162-5	답	337	337	국유지	재무부
113	단양	대강	장림	170-3	천	7	7	김순영	124
114	단양	대강	장림	171	천	119	119	엄계순	
115	단양	대강	장림	172	도	424	424	국유지	건설부

구분	토 지 소 재 지				지목	편입면적(m <sup>2</sup> )		소 유 자	
	시.군	읍.면	리	번지		지적	편입면적	성명	주소
116	단양	대강	장림	173	천	694	694	이팔용	84
117	단양	대강	장림	173-1	도	17	17	이팔용	84
118	단양	대강	장림	173-2	도	9	9	이팔용	84
119	단양	대강	장림	173-3	도	14	14	이팔용	84
120	단양	대강	장림	174	천	271	271	전억기	
121	단양	대강	장림	163-3	도	207	101	국유지	건설부
122	단양	대강	장림	146-2	도	47	38	국유지	건설교통부
123	단양	대강	장림	227	도	5,365	290	국유지	건설부
124	단양	대강	장림	146-4	천	350	350	조성구	단양면 북하리 86
125	단양	대강	장림	146-5	천	259	259	조성구	단양면 북하리 86
126	단양	대강	장림	160	천	1,326	1,326	이창수	124
127	단양	대강	장림	161	천	1,302	1,302	이상호	128
128	단양	대강	장림	162-6	천	264	264	국유지	건설교통부
129	단양	대강	장림	159	천	2,291	2,291	국유지	충청북도
130	단양	대강	장림	158-4	천	462	462	이계문	152
131	단양	대강	장림	158-3	도	317	14	조대현	139-3 연립주택 비-102
132	단양	대강	장림	163-2	도	73	73	국유지	건설부
133	단양	대강	장림	223-13	천	38,782	31,267	국유지	건설부
134	단양	대강	장림	223-2	천	13,163	10,751	국유지	건설부
135	단양	대강	장림	107-5	답	715	715	최원부	경북 의성군 안평면 금곡동 733
136	단양	대강	장림	107-9	도	16	16	최원부	경북 의성군 안평면 금곡동 733
137	단양	대강	장림	99-3	계	113	113	국유지	충청북도
138	단양	대강	장림	100-8	계	413	413	국유지	충청북도
139	단양	대강	당동	180-3	답	820	98	국유지	건설교통부
140	단양	대강	당동	180-5	도	402	56	군유지	단양군
141	단양	대강	당동	180-6	답	1,326	122	국유지	건설교통부
142	단양	대강	당동	148-11	답	216	138	국유지	건설교통부
143	단양	대강	당동	149-6	답	480	270	국유지	건설교통부
144	단양	대강	당동	148-2	전	334	146	국유지	건설교통부
145	단양	대강	당동	148	답	486	486	국유지	건설교통부

구분	토 지 소 재 지				지목	편입면적(m <sup>2</sup> )		소 유 자	
	시.군	읍.면	리	번지		지적	편입면적	성명	주소
146	단양	대강	당동	146-3	대	591	48	국유지	국토교통부
147	단양	대강	당동	193-2	구	2,300	45	국유지	농림부
148	단양	대강	당동	143	대	474	474	국유지	건설교통부
149	단양	대강	당동	144	답	212	212	국유지	건설교통부
150	단양	대강	당동	144-1	답	46	46	국유지	건설교통부
151	단양	대강	당동	48-4	전	141	32	국유지	건설교통부
152	단양	대강	당동	47-3	대	36	27	국유지	재무부
153	단양	대강	당동	48-71	도	47	37	국유지	건설교통부
154	단양	대강	당동	48-76	도	930	38	국유지	건설교통부
155	단양	대강	당동	48-11	답	914	278	국유지	건설교통부
156	단양	대강	당동	48-35	답	381	2	국유지	건설교통부
157	단양	대강	당동	47	답	1,360	1,211	국유지	건설교통부
158	단양	대강	당동	47-5	답	36	5	국유지	재무부
159	단양	대강	당동	46-1	도	1,127	7	국유지	건설교통부
160	단양	대강	당동	46-2	도	922	15	국유지	건설교통부
161	단양	대강	당동	45	도	929	46	국유지	건설교통부
162	단양	대강	당동	44-3	도	760	265	국유지	건설교통부
163	단양	대강	당동	41-1	도	1,764	54	국유지	건설교통부
164	단양	대강	당동	41	답	534	380	국유지	건설교통부
165	단양	대강	당동	42-1	도	1,451	1,451	국유지	건설교통부
166	단양	대강	당동	44-1	답	1,207	1,207	국유지	건설교통부
167	단양	대강	당동	44-2	답	178	178	국유지	건설교통부
168	단양	대강	당동	27-4	도	1,831	33	국유지	건설교통부
169	단양	대강	당동	26-5	도	3,291	816	국유지	건설교통부
170	단양	대강	당동	26-3	답	310	310	국유지	건설교통부
171	단양	대강	당동	25-3	도	1,147	301	국유지	건설교통부
172	단양	대강	당동	24-3	과	174	83	국유지	건설교통부
173	단양	대강	당동	23	전	384	364	군유지	단양군
174	단양	대강	당동	24	과	442	442	국유지	건설교통부
175	단양	대강	당동	24-1	도	1,224	1,224	국유지	건설교통부

구분	토 지 소 제 지				지목	편입면적(m <sup>2</sup> )		소 유 자	
	시.군	읍.면	리	번지		지적	편입면적	성명	주소
176	단양	대강	당동	24-2	과	487	487	국유지	건설교통부
177	단양	대강	당동	47-4	답	75	75	국유지	건설교통부
178	단양	대강	당동	47-15	도	140	140	국유지	건설교통부
179	단양	대강	당동	143-1	답	159	159	국유지	건설교통부
180	단양	대강	당동	143-2	도	276	276	국유지	건설교통부
181	단양	대강	당동	143-3	답	202	202	국유지	건설교통부
182	단양	대강	용부원	715-4	구	639	86	국유지	농림부
183	단양	대강	용부원	647	답	1,558	186	군유지	단양군
184	단양	대강	용부원	664-5	답	675	675	국유지	충청북도
185	단양	대강	용부원	665-3	답	186	186	국유지	충청북도
186	단양	대강	용부원	710-4	구	62	62	국유지	농림부
187	단양	대강	용부원	666-2	답	538	52	국유지	충청북도
188	단양	대강	용부원	556	답	760	94	이정원	경상북도 안동시 옥동2길 29-12

## [솔티천 하천구역 지번조서]

구분	토 지 소 제 지				지목	편입면적(m <sup>2</sup> )		소 유 자	
	시.군	읍.면	리	번지		지적	편입면적	성명	주 소
	계					13,467,867	163,888		
1	단양	단양	고수	산10-2	임	246	246	황재훈	충청북도 단양군 단양읍 노동장현로 6-12
2	단양	단양	고수	산11-1	임	198	12	유인숙	서울특별시 구로구 신도림로11가길 36 1동 208호 (신도림동 미성아파트)
3	단양	단양	고수	산11-3	철	595	35	박봉수	단양읍 하방리 159
4	단양	단양	고수	69-1	철	1,329	117	김주영	경기도 수원시 권선구 세지로 99 102동 604호(세류동 삼익아파트)
5	단양	단양	고수	47	전	333	333	이성현	벨곡리 614
6	단양	단양	고수	70-1	임	99	89	김주영	경기도 수원시 권선구 세지로 99 102동 604호(세류동 삼익아파트)
7	단양	단양	고수	72-1	철	258	129	김주영	경기도 수원시 권선구 세지로 99 102동 604호(세류동 삼익아파트)
8	단양	단양	고수	73-1	철	96	37	김주영	경기도 수원시 권선구 세지로 99 102동 604호(세류동 삼익아파트)
9	단양	단양	고수	75-1	철	188	103	김주영	경기도 수원시 권선구 세지로 99 102동 604호(세류동 삼익아파트)
10	단양	단양	고수	76-1	철	145	40	김주영	경기도 수원시 권선구 세지로 99 102동 604호(세류동 삼익아파트)
11	단양	단양	고수	76-3	철	2,860	763	최선희	부산광역시 동래구 금강로145번길 46-10 (온천동)
12	단양	단양	고수	76-4	철	249	79	최선희	부산광역시 동래구 금강로145번길 46-10 (온천동)
13	단양	단양	고수	산10-1	임	289	17	황재훈	충청북도 단양군 단양읍 노동장현로 6-12
14	단양	단양	고수	47-1	대	401	401	유인숙	서울특별시 구로구 신도림로11가길 36 1동 208호 (신도림동 미성아파트)
15	단양	단양	기촌	249	전	2,996	463	우성자	충청북도 단양군 단양읍 벨곡리 13
16	단양	단양	기촌	248	전	1,702	58	박종철	인천광역시 남구 예소홀로 68 205동 204호(용현동 용현2단지 금호타운)
17	단양	단양	기촌	434-1	임	50	50	이인성	고수리 107
18	단양	단양	기촌	464	천	67,402	39,912	국(건설부)	
19	단양	단양	기촌	116	답	238	220	이성오	충청북도 단양군 단양읍 벨곡리 11번 6
20	단양	단양	기촌	117	임	1,114	41	이성오	충청북도 단양군 단양읍 도천리 51
21	단양	단양	기촌	119	답	103	64	단양군	
22	단양	단양	기촌	120	답	380	380	박인수	경북 봉화군 상운면 가곡리 839
23	단양	단양	기촌	120-1	도	208	129	단양군	
24	단양	단양	기촌	87-4	도	103	42	단양군	
25	단양	단양	기촌	87-6	천	285	285	단양군	



구분	토 지 소 제 지				지목	권입면적(m <sup>2</sup> )		소 유 자	
	시.군	읍.면	리	번지		지적	편입면적	성명	주소
26	단양	단양	기촌	87-7	천	468	468	단양군	
27	단양	단양	기촌	산67-1	임	48	15	충청북도	
28	단양	단양	기촌	87-10	천	422	212	충청북도	
29	단양	단양	기촌	90-3	답	770	536	충청북도	
30	단양	단양	기촌	90-4	답	1,131	468	충청북도	
31	단양	단양	기촌	산52	임	34,116	745	단양군	
32	단양	단양	기촌	산55	임	41,653	36	단양군	
33	단양	단양	기촌	산64-2	임	4,992	487	단양군	
34	단양	단양	기촌	213-1	답	641	555	충청북도	
35	단양	단양	기촌	213-2	답	760	760	충청북도	
36	단양	단양	기촌	214	답	350	126	충청북도	
37	단양	단양	기촌	산33-2	임	67,736	2,098	단양군	
38	단양	단양	기촌	산33-3	천	12,598	7,127	국(건설부)	
39	단양	단양	기촌	246-1	천	111	111	충청북도	
40	단양	단양	기촌	246-2	답	7	7	충청북도	
41	단양	단양	기촌	499	도	684	609	국(건설부)	
42	단양	단양	기촌	산66-5	임	463	231	정수복	제천시 청전동 626 덕일아파트 6동 102호
43	단양	단양	기촌	246-4	답	1,016	37	장영태	충청북도 음성군 금왕읍 무극리 34-1 금왕주공아파트 103-1402
44	단양	단양	기촌	산66	임	25,161	95	정수복	제천시 청전동 626 덕일아파트 6동 102호
45	단양	단양	금곡	산46-1	임	47,877	479	이평우	별곡리 628
46	단양	단양	천동	산30-1	임	166,612	3,138	단양군	
47	단양	단양	금곡	391-3	답	1,227	15	조성민	충청북도 단양군 단양읍 도전리 294
48	단양	단양	금곡	391-4	답	1,217	67	성기찬	충청북도 단양군 단양읍 도전리 290
49	단양	단양	금곡	391-5	답	1,276	32	박사래	충청북도 단양군 단양읍 금곡리 391-2
50	단양	단양	금곡	445	천	51,737	27,251	국(건설부)	
51	단양	단양	금곡	455	도	2,291	5	국(건설부)	
52	단양	단양	금곡	171	답	790	199	이완표	별곡리 611
53	단양	단양	금곡	172	대	1,464	14	이완표	별곡리 611
54	단양	단양	금곡	198	답	636	152	허영자	충청북도 단양군 단양읍 금곡리 198-2
55	단양	단양	금곡	198-3	답	319	76	허영자	충청북도 단양군 단양읍 금곡2길 12

구분	토 지 소 제 지				지목	편입면적(m <sup>2</sup> )		소 유 자	
	시.군	읍.면	리	번지		지적	편입면적	성명	주소
56	단양	단양	금곡	375	전	575	575	임병미	서울 강남구 대치동 932-7 203호
57	단양	단양	금곡	368	천	387	387	최희국	강 양양군 양양면 조산리 245
58	단양	단양	금곡	369	천	364	364	이광하	
59	단양	단양	금곡	370	답	106	61	조성민	충청북도 단양군 단양읍 도전리 294
60	단양	단양	금곡	371	답	139	8	홍영기	충청북도 단양군 단양읍 별곡리 605
61	단양	단양	금곡	219	답	929	16	하순득	충청북도 단양군 단양읍 수촌길 6
62	단양	단양	금곡	220	답	350	119	유기종	서울특별시 관악구 남현동 1079-55 칠성그린빌라 -201
63	단양	단양	금곡	198-2	대	318	60	안해룡	충청북도 단양군 단양읍 금곡리 198-2
64	단양	단양	천동	441	천	96,782	39,255	국(건설부)	
65	단양	단양	천동	산9-1	임	12,406,615	1,674	국(산림청)	
66	단양	단양	천동	산24-1	도	1,455	65	국(건설부)	
67	단양	단양	천동	산25	임	29,355	844	국(산림청)	
68	단양	단양	천동	산26	임	97,963	555	맹이섭	서울 강남구 개포동 654번지 현대아파트 204 동 802 호
69	단양	단양	천동	136	답	1,061	108	단양군	
70	단양	단양	천동	379	임	2,727	24	김정환	226-2
71	단양	단양	천동	262-2	전	2,750	25	차명수	인천광역시 남구 한나루로599번길 17-24(도화동)
72	단양	단양	고수	산9-2	도	298	60	단양군	
73	단양	단양	고수	185	천	158,959	10,866	국(국토교통부)	
74	단양	단양	고수	186	도	2,271	224	국(건설부)	
75	단양	단양	고수	64-2	도	264	183	엄주영	
76	단양	단양	고수	65-2	도	390	193	국(건설부)	
77	단양	단양	고수	68-3	천	30	30	조순태	단양면 북하리 928
78	단양	단양	고수	68-4	천	23	23	조순태	단양면 북하리 928
79	단양	단양	기촌	498	천	1,448	1,448	국(건설부)	
80	단양	단양	고수	48	도	704	387	국(건설부)	
81	단양	단양	고수	48-2	임	7	7	김동수	어상천면 김산리 230
82	단양	단양	고수	48-3	도	598	221	국(건설부)	
83	단양	단양	고수	48-4	도	873	873	국(건설교통부)	
84	단양	단양	고수	49-2	임	66	66	조순태	단양군 북하리 96
85	단양	단양	고수	50-2	도	479	42	단양군	

구분	토 지 소 계 지				지목	편입면적(m <sup>2</sup> )		소 유 자	
	시.군	읍.면	리	번지		지적	편입면적	성명	주소
86	단양	단양	고수	55-2	도	1,838	890	국(건설부)	
87	단양	단양	고수	55-3	임	13	13	조순태	단양면 북하리 96
88	단양	단양	고수	56-1	도	60	60	국(건설부)	
89	단양	단양	고수	56-2	천	40	40	조순태	단양면 북하리 96
90	단양	단양	기촌	250-2	대	2,463	56	황의양	서울 노원구 공릉동 561-3
91	단양	단양	기촌	250-3	대	565	185	황의양	서울 노원구 공릉동 561-3
92	단양	단양	기촌	253-4	답	1,062	80	배감용	충청북도 단양군 단양읍 다리안로 241
93	단양	단양	기촌	253-5	전	2,466	170	박신규	131
94	단양	단양	기촌	253-13	답	40	40	충청북도	
95	단양	단양	기촌	253-14	답	39	39	충청북도	
96	단양	단양	기촌	254-2	천	33	33	박노채	183
97	단양	단양	기촌	254-3	천	36	36	박노채	183
98	단양	단양	기촌	254-4	답	221	221	충청북도	
99	단양	단양	기촌	471	도	564	136	국(건설부)	
100	단양	단양	기촌	57-4	답	62	45	충청북도	
101	단양	단양	기촌	58	천	231	231	국(재무부)	
102	단양	단양	기촌	59	전	43	34	국(재무부)	
103	단양	단양	기촌	43-2	대	114	16	박태수	경기도 시흥시 대야동 530-1 대야투유포연플러스빌골드 -803
104	단양	단양	기촌	46	대	199	102	기촌리마을회	27
105	단양	단양	기촌	46-1	대	16	16	충청북도	
106	단양	단양	기촌	47	답	1,713	8	홍영기	충청북도 단양군 단양읍 중앙2로 7
107	단양	단양	기촌	47-1	답	211	211	충청북도	
108	단양	단양	기촌	48-2	전	353	353	충청북도	
109	단양	단양	기촌	479	도	3,633	93	국(건설부)	
110	단양	단양	기촌	479-1	도	32	30	국(건설부)	
111	단양	단양	기촌	479-2	천	587	587	국(건설부)	
112	단양	단양	기촌	479-4	전	9	9	국(건설부)	
113	단양	단양	기촌	473	도	747	209	국(건설부)	
114	단양	단양	기촌	95-1	대	39	39	충청북도	
115	단양	단양	기촌	96-1	전	2,073	252	충청북도(교육감)	

구분	토 지 소 계 지				지목	편입면적(m <sup>2</sup> )		소 유 자	
	시.군	읍,면	리	번지		지적	편입면적	성명	주소
116	단양	단양	기촌	121-2	임	13	13	조영하	53
117	단양	단양	기촌	125-5	도	675	96	단양군	
118	단양	단양	기촌	95	대	60	32	최명자	충청북도 음성군 삼성면 용성리 396
119	단양	단양	기촌	60-7	전	91	91	충청북도	
120	단양	단양	기촌	60-8	답	129	129	충청북도	
121	단양	단양	기촌	60-9	답	108	108	충청북도	
122	단양	단양	기촌	61	답	261	261	국(재무부)	
123	단양	단양	기촌	230	답	811	224	신종근	충청북도 단양군 단양읍 기촌1길 13
124	단양	단양	기촌	230-1	답	1,083	1,083	충청북도	
125	단양	단양	기촌	231-2	답	784	133	차기숙	단양군단양읍도전리622
126	단양	단양	기촌	231-3	답	341	71	차기숙	충청북도 단양군 단양읍 도전2로 12
127	단양	단양	기촌	산32-2	도	2,579	356	단양군	
128	단양	단양	기촌	산33-4	도	1,753	546	국(건설부)	
129	단양	단양	기촌	245-2	임	36	24	박노채	183
130	단양	단양	기촌	245-4	대	1,264	6	전복순	서울특별시 구로구 가리봉동 121-58
131	단양	단양	기촌	231-4	답	133	133	충청북도	
132	단양	단양	기촌	231-5	답	327	327	충청북도	
133	단양	단양	기촌	231-6	답	165	165	충청북도	
134	단양	단양	기촌	232	천	347	347	충청북도	
135	단양	단양	기촌	210-2	도	979	615	박준용	184
136	단양	단양	기촌	210-3	천	420	420	박준용	184
137	단양	단양	기촌	212-2	도	1,203	674	박건문	183
138	단양	단양	기촌	212-3	천	357	357	충청북도	
139	단양	단양	기촌	233-2	도	892	13	단양군	
140	단양	단양	기촌	233-7	답	71	71	충청북도	
141	단양	단양	기촌	231-1	전	1,072	232	윤금동	충청북도 단양군 단양읍 다리안로 233
142	단양	단양	금곡	446	구	1,607	20	국(농림축산식품부)	
143	단양	단양	금곡	447	도	1,729	3	국(건설부)	
144	단양	단양	금곡	85-10	대	140	115	이종덕	인천시 남구 주안동 1250 쌍용아파트 7동 1106호
145	단양	단양	금곡	85-16	답	50	31	이평우	별곡리 628

구분	토 지 소 제 지				지목	권입면적(m <sup>2</sup> )		소 유 자	
	시.군	읍.면	리	번지		지적	권입면적	성명	주소
146	단양	단양	금곡	85-17	답	139	139	이종덕	인천시 남구 주안동 1250 쌍용아파트 7동 1106호
147	단양	단양	금곡	86-2	답	1,240	408	송순연	울산시 남구 신정동 852-38
148	단양	단양	금곡	86-6	대	596	139	고현숙	충청북도 단양군 단양읍 금곡리 86-1
149	단양	단양	금곡	92-1	답	500	45	김길란	서울특별시 관악구 은천로 86 207동 1101호(봉천동 두산아파트)
150	단양	단양	금곡	92-8	답	873	14	김길란	서울특별시 관악구 은천로 86 207동 1101호(봉천동 두산아파트)
151	단양	단양	금곡	145-2	도	403	105	단양군	
152	단양	단양	금곡	324	천	182	141	국(재무부)	
153	단양	단양	금곡	365-3	답	1,200	17	고채옥	충청북도 제천시 담양로4길 11 102동 910호 (신백동 덕일한마을아파트)
154	단양	단양	금곡	221-5	답	56	11	단양군	
155	단양	단양	금곡	222	답	1,126	532	이재경	제천시 교동 138-161
156	단양	단양	금곡	223	답	585	27	이재경	제천시 교동 138-161
157	단양	단양	금곡	224-2	답	745	18	이재경	제천시 교동 138-161
158	단양	단양	금곡	221-1	답	1,157	45	최승분	기촌리 99
159	단양	단양	금곡	145-1	천	1,032	156	전영희	대구시 북구 읍내동 430 칠곡3차보성아파트 102-1606
160	단양	단양	천동	산25-1	천	29,462	889	국(건설부)	
161	단양	단양	천동	359-1	도	1,500	72	국(건설부)	
162	단양	단양	천동	271	임	152	44	정우길	
163	단양	단양	천동	278-2	대	1,502	170	선옥분	충청북도 단양군 단양읍 상진리 982 대덕연립 2-206
164	단양	단양	천동	279	임	545	28	김기수	충청북도 단양군 단양읍 별곡리 570-2 성원아파트 1503호
165	단양	단양	천동	280	임	248	34	김한호	충청북도 단양군 단양읍 천동리 276-4
166	단양	단양	천동	266-3	답	2,324	142	김형조	부산광역시 연제구 고분로 260 2동 702호 (연산동 경남아파트)
167	단양	단양	천동	265	임	109	18	김형조	부산광역시 연제구 고분로 260 2동 702호 (연산동 경남아파트)
168	단양	단양	천동	268-1	임	35	21	국(재무부)	
169	단양	단양	천동	268-2	도	1,707	2	국(재무부)	
170	단양	단양	천동	269	임	39	14	박명화	금곡리
171	단양	단양	천동	270	임	586	405	김형조	부산광역시 연제구 고분로 260 2동 702호 (연산동 경남아파트)
172	단양	단양	천동	264-3	답	1,488	122	한영근	222
173	단양	단양	천동	201	원	20,608	241	단양군	

## [대가리천 하천구역 지번조서]

구분	토 지 소 제 지				지목	편입면적(m <sup>2</sup> )		소 유 자	
	시.군	읍.면	리	번지		지적	편입면적	성명	주 소
	계					1,322,402	372,194		
1	단양	매포	안동	55-3	대	271	271	국(재정경제원)	
2	단양	매포	안동	60-2	잡	414	414	한일시멘트주식회사	서울강남구역삼동832-2
3	단양	매포	안동	347	도	4,349	563	국(건설부)	
4	단양	매포	안동	50-2	대	5,581	5,581	한일시멘트주식회사	서울강남구역삼동832-2
5	단양	매포	안동	50-1	도	3,132	360	단양군	
6	단양	매포	안동	60-3	전	1,104	457	한일시멘트주식회사	서울강남구역삼동832-2
7	단양	매포	안동	50	대	8,865	1,595	한일시멘트주식회사	서울강남구역삼동832-2
8	단양	매포	안동	44	천	595	595	장성록	우덕리
9	단양	매포	안동	43	천	347	347	장성록	우덕리
10	단양	매포	안동	347-2	도	2,356	1,447	국(건설부)	
11	단양	매포	안동	45-2	도	1,217	491	국(건설부)	
12	단양	매포	안동	335-2	천	14,625	9,960	국(건설부)	
13	단양	매포	안동	334-2	천	30	30	국(건설부)	
14	단양	매포	안동	334-1	잡	496	106	한일시멘트주식회사	서울강남구역삼동832-2
15	단양	매포	안동	335-11	천	1,507	406	국(건설부)	
16	단양	매포	안동	산1-2	도	99	18	국(건설부)	
17	단양	매포	안동	327-1	도	2,639	6	국(건설부)	
18	단양	매포	평동	7-5	천	172	155	이창하	663
19	단양	매포	평동	7-2	도	1,737	135	국(건설부)	
20	단양	매포	평동	142-2	도	7,927	212	국(건설부)	
21	단양	매포	평동	866-3	도	4,821	950	국(재무부)	
22	단양	매포	평동	147	도	36	36	국(건설부)	
23	단양	매포	평동	148	천	126	126	재단법인충청북도향교재단	청주부대성동
24	단양	매포	평동	865-73	천	2,430	354	국(건설부)	
25	단양	매포	평동	1269	도	21,008	560	단양군	

구분	토 지 소 제 지				지목	권입면적(m <sup>2</sup> )		소 유 자	
	시.군	읍.면	리	번지		지적	권입면적	성명	주 소
26	단양	매포	평동	1266	잡	435	29	단양군	
27	단양	매포	평동	596	천	180	180	국(국토해양부)	
28	단양	매포	평동	597-1	천	788	788	국(건설교통부)	
29	단양	매포	평동	597-4	천	98	98	국(건설교통부)	
30	단양	매포	평동	597-2	천	785	785	국(건설교통부)	
31	단양	매포	평동	598-1	천	6	6	김규백	하괴리
32	단양	매포	평동	598	천	976	976	김규백	하괴리
33	단양	매포	평동	599	천	195	195	성홍덕	
34	단양	매포	평동	600	천	2,126	2,126	이수일	
35	단양	매포	평동	600-2	천	35	35	이수일	
36	단양	매포	평동	523-5	천	60	60	단양군	
37	단양	매포	평동	527	천	17	17	단양군	
38	단양	매포	평동	523-7	천	180	180	신해석	645
39	단양	매포	평동	498-3	도	1,231	13	단양군	
40	단양	매포	평동	498-6	계	326	4	단양군	
41	단양	매포	평동	900	계	2,691	2,691	국(건설부)	
42	단양	매포	평동	528-1	천	861	861	국(건설교통부)	
43	단양	매포	평동	884-1	도	520	520	국(건설부)	
44	단양	매포	평동	529	답	345	345	단양군	
45	단양	매포	평동	499-3	계	129	129	단양군	
46	단양	매포	평동	500-2	계	266	266	단양군	
47	단양	매포	평동	501-2	계	188	188	단양군	
48	단양	매포	평동	501-3	계	256	256	단양군	
49	단양	매포	평동	905	구	222	36	국(농림수산부)	
50	단양	매포	평동	906	구	1,043	1,043	국(농림수산부)	
51	단양	매포	평동	502-3	계	408	408	단양군	
52	단양	매포	평동	502-4	계	241	241	단양군	
53	단양	매포	평동	513-4	답	243	243	단양군	
54	단양	매포	평동	514-2	계	557	557	단양군	
55	단양	매포	평동	514-3	계	222	222	단양군	

구분	토 지 소 제 지				지목	편입면적(m <sup>2</sup> )		소 유 자	
	시.군	읍.면	리	번지		지적	편입면적	성명	주 소
56	단양	매포	평동	515-2	계	190	190	단양군	
57	단양	매포	평동	515-3	계	94	94	단양군	
58	단양	매포	평동	516-2	계	359	359	단양군	
59	단양	매포	평동	517-2	계	213	213	단양군	
60	단양	매포	평동	517-3	계	389	389	단양군	
61	단양	매포	평동	518-3	계	316	316	단양군	
62	단양	매포	평동	518-4	계	172	172	단양군	
63	단양	매포	평동	519-2	계	109	109	단양군	
64	단양	매포	평동	519-3	답	190	190	단양군	
65	단양	매포	평동	520-2	답	198	198	단양군	
66	단양	매포	평동	520-3	계	446	446	단양군	
67	단양	매포	평동	521-2	계	234	234	단양군	
68	단양	매포	평동	521-3	답	286	286	단양군	
69	단양	매포	평동	524-2	계	372	372	단양군	
70	단양	매포	평동	524-3	계	110	110	단양군	
71	단양	매포	평동	525-2	계	107	107	단양군	
72	단양	매포	평동	525-3	계	200	200	단양군	
73	단양	매포	평동	526-2	계	285	285	단양군	
74	단양	매포	평동	526-3	계	295	295	단양군	
75	단양	매포	평동	527-4	계	527	527	단양군	
76	단양	매포	평동	527-3	계	354	354	단양군	
77	단양	매포	평동	534-2	계	342	342	단양군	
78	단양	매포	평동	534-3	계	652	652	단양군	
79	단양	매포	평동	506-1	답	55	55	단양군	
80	단양	매포	평동	506-2	답	130	130	단양군	
81	단양	매포	평동	507-1	답	13	13	단양군	
82	단양	매포	평동	508	천	169	169	단양군	
83	단양	매포	평동	396	천	619	619	김순덕	적성면에곡리163번지
84	단양	매포	평동	397	천	191	191	단양군	
85	단양	매포	평동	908	구	376	376	국(농림수산부)	



구분	토 지 소 제 지				지목	편입면적(m <sup>2</sup> )		소 유 자	
	시.군	읍.면	리	번지		지적	편입면적	성명	주 소
86	단양	매포	평동	535-5	답	214	169	단양군	
87	단양	매포	평동	535-1	도	164	48	충청북도	
88	단양	매포	평동	535-3	도	1,305	316	충청북도	
89	단양	매포	평동	535-4	도	1,544	418	충청북도	
90	단양	매포	평동	535-6	계	85	85	단양군	
91	단양	매포	평동	909	구	424	63	국(농림수산부)	
92	단양	매포	평동	536-1	계	497	455	단양군	
93	단양	매포	평동	412-1	답	245	45	단양군	
94	단양	매포	평동	412-2	도	615	28	국(건설교통부)	
95	단양	매포	평동	412-3	답	69	5	장승영	충청북도단양군매포읍안동길130
96	단양	매포	평동	910	계	3,468	3,468	국(건설부)	
97	단양	매포	평동	539-2	답	257	49	충청북도	
98	단양	매포	평동	539-3	답	364	364	단양군	
99	단양	매포	평동	911	구	1,216	589	국(농림수산부)	
100	단양	매포	평동	540-3	답	77	77	충청북도	
101	단양	매포	평동	413	답	195	195	정운한	
102	단양	매포	평동	542-4	답	136	136	단양군	
103	단양	매포	평동	542-11	도	38	38	단양군	
104	단양	매포	평동	542-12	도	35	35	단양군	
105	단양	매포	평동	542-5	답	82	82	단양군	
106	단양	매포	평동	542-13	도	12	12	단양군	
107	단양	매포	평동	542-3	도	10	10	단양군	
108	단양	매포	평동	408	답	453	453	단양군	
109	단양	매포	평동	407-7	도	3	3	단양군	
110	단양	매포	평동	408-2	도	26	26	단양군	
111	단양	매포	평동	406-5	도	102	102	단양군	
112	단양	매포	평동	405-4	답	229	229	단양군	
113	단양	매포	평동	543-2	도	3	3	단양군	
114	단양	매포	평동	543-3	답	35	35	단양군	
115	단양	매포	평동	544-1	답	260	260	단양군	

구분	토 지 소 제 지				지목	편입면적(m <sup>2</sup> )		소 유 자	
	시.군	읍.면	리	번지		지적	편입면적	성명	주 소
116	단양	매포	평동	912	구	350	36	국(농림수산부)	
117	단양	매포	평동	548-2	답	140	140	단양군	
118	단양	매포	평동	548-3	답	63	63	단양군	
119	단양	매포	평동	549-2	답	49	49	단양군	
120	단양	매포	평동	549-3	답	140	140	단양군	
121	단양	매포	평동	559-2	답	52	52	충청북도	
122	단양	매포	평동	559-3	답	641	641	충청북도	
123	단양	매포	평동	913	도	607	35	국(농림수산부)	
124	단양	매포	평동	914	구	1,493	41	국(농림수산부)	
125	단양	매포	평동	560-1	답	583	583	단양군	
126	단양	매포	평동	615-1	답	187	187	충청북도	
127	단양	매포	평동	614-1	답	153	153	단양군	
128	단양	매포	평동	612-1	답	107	107	단양군	
129	단양	매포	평동	611-3	답	20	20	단양군	
130	단양	매포	평동	611-2	답	34	34	단양군	
131	단양	매포	평동	610-2	답	26	26	단양군	
132	단양	매포	평동	915	도	461	241	국(농림수산부)	
133	단양	매포	평동	916	구	442	185	국(농림수산부)	
134	단양	매포	평동	616-2	대	17	17	충청북도	
135	단양	매포	평동	429-1	답	143	143	단양군	
136	단양	매포	평동	429-2	답	4	4	단양군	
137	단양	매포	평동	430	임	358	358	이계우	
138	단양	매포	평동	453	천	420	420	국(건설교통부)	
139	단양	매포	평동	448-6	도	115	115	충청북도	
140	단양	매포	평동	865-27	천	21,441	21,441	국(건설부)	
141	단양	매포	평동	428	답	654	654	단양군	
142	단양	매포	평동	448-2	도	250	62	충청북도	
143	단양	매포	평동	448-3	도	67	60	충청북도	
144	단양	매포	평동	448-1	도	17	7	국(건설교통부)	
145	단양	매포	평동	887	도	658	16	국(건설부)	

구분	토 지 소 재 지				지목	편입면적(m <sup>2</sup> )		소 유 자	
	시.군	읍.면	리	번지		지적	편입면적	성명	주 소
146	단양	매포	평동	449-2	도	60	51	국(건설교통부)	
147	단양	매포	평동	449-1	답	3	3	이필하	
148	단양	매포	평동	886	도	1,392	19	국(건설부)	
149	단양	매포	평동	산65-1 0	임	1,667	1,420	단양군	
150	단양	매포	평동	산65-1	임	161,595	2,353	원주이씨의창 의농공파종중	663
151	단양	적성	각기	122-5	전	553	384	단양군	
152	단양	적성	각기	119-3	전	1,052	884	단양군	
153	단양	적성	각기	122-3	천	43	43	충청북도	
154	단양	적성	각기	122-4	천	101	101	충청북도	
155	단양	적성	각기	121	천	53	53	충청북도	
156	단양	적성	각기	123-3	천	14	14	충청북도	
157	단양	적성	각기	119-2	천	1,243	1,243	충청북도	
158	단양	적성	각기	117-1	천	1,842	1,842	충청북도	
159	단양	적성	각기	118-3	천	434	434	충청북도	
160	단양	적성	각기	118-2	답	164	164	단양군	
161	단양	적성	각기	118-4	답	587	349	단양군	
162	단양	적성	각기	117-2	답	422	289	단양군	
163	단양	적성	각기	116-4	답	726	642	단양군	
164	단양	적성	각기	129-15	답	276	118	단양군	
165	단양	적성	각기	116-3	천	421	421	충청북도	
166	단양	적성	각기	116-2	천	664	664	충청북도	
167	단양	적성	각기	129-14	답	731	409	단양군	
168	단양	적성	각기	129-6	답	647	602	단양군	
169	단양	적성	각기	129-10	천	583	583	충청북도	
170	단양	적성	각기	129-12	답	1,180	1,180	단양군	
171	단양	적성	각기	129-13	답	605	605	단양군	
172	단양	적성	각기	133-1	답	608	483	단양군	
173	단양	적성	각기	132-1	전	49	20	단양군	
174	단양	적성	각기	129-11	답	99	99	단양군	
175	단양	적성	각기	129-9	천	254	254	충청북도	

구분	토 지 소 제 지				지목	편입면적(m <sup>2</sup> )		소 유 자	
	시.군	읍.면	리	번지		지적	편입면적	성명	주 소
176	단양	적성	각기	596	구	969	150	국(농림부)	
177	단양	적성	소야	2-2	전	690	592	단양군	
178	단양	적성	소야	3	전	686	686	단양군	
179	단양	적성	소야	3-1	천	524	524	단양군	
180	단양	적성	소야	2-1	천	518	518	충청북도	
181	단양	적성	소야	612-3	천	1,473	1,473	국(건설부)	
182	단양	적성	소야	산1-1	임	1,524	342	단양군	
183	단양	적성	소야	산1	임	13,947	49	전건자	경기도부천시오정구고강동295-29 경동빌라5-지2
184	단양	적성	소야	4-1	천	440	440	충청북도	
185	단양	적성	소야	4-3	천	635	635	단양군	
186	단양	적성	소야	4-2	천	936	936	충청북도	
187	단양	적성	소야	5-2	전	680	680	단양군	
188	단양	적성	소야	5-1	천	307	307	충청북도	
189	단양	적성	소야	17-6	전	218	218	단양군	
190	단양	적성	소야	612-2	천	4,377	4,377	국(건설부)	
191	단양	적성	소야	612	천	75,176	19,100	국(건설부)	
192	단양	적성	소야	17-5	전	542	542	단양군	
193	단양	적성	소야	17-3	천	602	602	충청북도	
194	단양	적성	소야	17-7	대	254	254	단양군	
195	단양	적성	소야	17-4	천	72	72	충청북도	
196	단양	적성	소야	산3-4	임	36	19	단양군	
197	단양	적성	소야	산4-1	임	302	272	단양군	
198	단양	적성	소야	산4	임	23,500	86	한일시멘트주 식회사	서울강남구역삼동832-2
199	단양	적성	소야	112-2	천	2,665	2,665	국(건설부)	
200	단양	적성	소야	112-3	천	178	178	충청북도	
201	단양	적성	소야	113-4	천	47	47	충청북도	
202	단양	적성	소야	113-3	천	394	394	국(건설부)	
203	단양	적성	소야	산7-1	임	53,157	167	지준환	서울성동구금호동1가1500금호삼 성래미안아파트103-1204
204	단양	적성	소야	산7-4	구	661	127	국(재무부)	
205	단양	적성	대가	466-9	천	653	476	충청북도	

구분	토 지 소 제 지				지목	권입면적(m <sup>2</sup> )		소 유 자	
	시.군	읍.면	리	번지		지적	권입면적	성명	주 소
206	단양	적성	대가	12-1	천	165	129	김강관	
207	단양	적성	대가	466-2	천	1,047	1,047	국(건설부)	
208	단양	적성	대가	9-1	장	5,517	2,759	단양군산림조합	충청북도단양군단양읍별곡리314
209	단양	적성	대가	12-5	천	167	167	충청북도	
210	단양	적성	대가	12-4	천	561	561	국(건설부)	
211	단양	적성	대가	11-5	천	465	465	충청북도	
212	단양	적성	대가	11-4	천	2,902	2,902	국(건설부)	
213	단양	적성	대가	9-4	천	1,845	1,845	충청북도	
214	단양	적성	대가	9-2	임	422	264	단양군산림조합	충청북도단양군단양읍별곡리314
215	단양	적성	대가	466-1	천	807	807	충청북도	
216	단양	적성	대가	26	임	212	212	김만복	
217	단양	적성	대가	468	도	4,979	403	국(농림부)	
218	단양	적성	대가	30-7	임	228	150	배상호	매포면어의곡리339
219	단양	적성	대가	30-6	전	1,476	938	주경주	서울시서대문구남가좌동175-78
220	단양	적성	대가	30-5	임	116	39	배상호	매포면어의곡리339
221	단양	적성	대가	30-4	전	1,445	256	윤성원	충청북도단양군적성면대가3길31-2
222	단양	적성	대가	30-8	천	147	147	충청북도	
223	단양	적성	대가	50	천	305	305	원혁규	
224	단양	적성	대가	48-2	전	85	85	충청북도	
225	단양	적성	대가	48	전	1,903	1,242	고미경	충청북도단양군매포읍평동4로126 202동104호(한라이파트)
226	단양	적성	대가	43-6	천	97	97	충청북도	
227	단양	적성	대가	48-1	천	1,273	1,273	충청북도	
228	단양	적성	대가	43-2	전	2,684	537	이윤윤	소아리369
229	단양	적성	대가	44	전	218	183	단양군	
230	단양	적성	대가	44-3	도	730	576	단양군	
231	단양	적성	대가	44-1	천	830	830	충청북도	
232	단양	적성	대가	64-8	도	164	164	단양군	
233	단양	적성	대가	64-3	전	1,514	184	강태규	울산시동구화정동851-3현대아파트704-1205
234	단양	적성	대가	64-6	천	245	245	충청북도	
235	단양	적성	대가	64-4	천	238	238	배상호	매포면어의곡리339

구분	토 지 소 제 지				지목	편입면적(m <sup>2</sup> )		소 유 자	
	시.군	읍.면	리	번지		지적	편입면적	성명	주 소
236	단양	적성	대가	64-2	전	995	143	강태규	울산시동구화정동851-3현대아파트704-1205
237	단양	적성	대가	64-5	천	17	17	충청북도	
238	단양	적성	대가	63-3	전	225	174	윤병주	대가리72
239	단양	적성	대가	63-1	전	2,698	413	이동근	소야리369
240	단양	적성	대가	63-4	천	23	23	충청북도	
241	단양	적성	대가	139-1	전	9,051	479	정해용	단양군단양읍도전리243
242	단양	적성	대가	140	전	926	926	황종태	경기도수원시권신구운중로51번길11(구운동)
243	단양	적성	대가	140-1	천	773	773	충청북도	
244	단양	적성	대가	141	전	1,235	688	정해용	단양군단양읍도전리243
245	단양	적성	대가	141-1	천	501	501	충청북도	
246	단양	적성	대가	143	전	1,044	917	유기종	서울특별시노원구상계동670주공아파트918-202
247	단양	적성	대가	142	답	1,914	127	정해용	단양군단양읍도전리243
248	단양	적성	대가	143-1	천	222	222	충청북도	
249	단양	적성	대가	139-2	답	1,884	40	정해용	단양군단양읍도전리243
250	단양	적성	대가	126-2	답	1,185	224	전재달	충청북도단양군적성면대가리80
251	단양	적성	대가	125-1	답	410	331	유기종	서울특별시노원구상계동670주공아파트918-202
252	단양	적성	대가	125-3	천	5	5	전재달	충청북도단양군적성면대가리80
253	단양	적성	대가	126-1	답	1,643	145	유기종	서울특별시노원구상계동670주공아파트918-202
254	단양	적성	대가	124	답	1,532	860	윤병철	부산광역시해운대구반송동880도개공아파트7-1403
255	단양	적성	대가	124-2	천	313	313	충청북도	
256	단양	적성	대가	124-1	천	790	790	충청북도	
257	단양	적성	대가	122-4	답	2,159	665	김호섭	서울구로구개봉동98-1
258	단양	적성	대가	122-3	답	850	36	이창덕	부산동래구안락동152-92삼영주택2-203
259	단양	적성	대가	122-5	천	69	69	충청북도	
260	단양	적성	대가	123	천	278	278	신해송	경기도안양시동안구호계동998-45데스빌라-102
261	단양	적성	대가	116-2	답	2,364	104	이석환	221
262	단양	적성	대가	116-3	답	861	845	김호섭	서울구로구개봉동98-1
263	단양	적성	대가	116-4	천	309	309	충청북도	
264	단양	적성	대가	113	답	1,595	726	김기주	충청북도단양군적성면적성로499
265	단양	적성	대가	113-1	천	15	15	충청북도	

구분	토 소 제 지				지목	편입면적(m <sup>2</sup> )		소 유 자	
	시.군	읍.면	리	번지		지적	편입면적	성명	주 소
266	단양	적성	대가	114	천	231	231	충청북도	
267	단양	적성	대가	112	전	2,136	312	차육선	소야리369
268	단양	적성	대가	112-2	천	16	16	충청북도	
269	단양	적성	대가	112-1	천	20	20	충청북도	
270	단양	적성	대가	산27	임	67,438	898	이상한	충청북도제천시관전로1길353동1402호(신택동극동아파트)
271	단양	적성	대가	225-3	천	113	113	충청북도	
272	단양	적성	대가	225-4	천	212	111	충청북도	
273	단양	매포	안동	335-10	천	53,226	464	국(건설부)	
274	단양	매포	안동	61	장	26,176	1,209	한일시멘트주식회사	서울강남구역삼동832-2
275	단양	매포	안동	42-1	장	440	440	한일시멘트주식회사	서울강남구역삼동832-2
276	단양	매포	안동	42	천	413	413	충청북도	
277	단양	매포	안동	41	천	1,514	1,514	김진목	매포리
278	단양	매포	우덕	254	장	44,599	1,530	한일시멘트주식회사	서울강남구역삼동832-2
279	단양	매포	우덕	953	구	5,318	5,318	국(농림축산식품부)	
280	단양	매포	우덕	656	천	380	380	신석막	
281	단양	매포	우덕	655-2	도	46	46	국(건설부)	
282	단양	매포	우덕	655-4	도	42	42	국(건설부)	
283	단양	매포	우덕	657-6	천	225	225	장용범	평동리88-4
284	단양	매포	우덕	657-1	장	188	148	한일시멘트주식회사	서울강남구역삼동832-2
285	단양	매포	우덕	657-2	도	238	238	장상찬	안동리657
286	단양	매포	우덕	657-3	도	198	198	국(건설부)	
287	단양	매포	우덕	657-5	임	380	380	장상찬	안동리657
288	단양	매포	우덕	658-5	도	109	86	한일시멘트주식회사	서울강남구역삼동832-2
289	단양	매포	우덕	658-7	대	592	387	한일시멘트주식회사	서울강남구역삼동832-2
290	단양	매포	우덕	654-2	도	1,537	87	국(건설부)	
291	단양	매포	우덕	659-3	대	992	102	한일시멘트주식회사	서울강남구역삼동832-2
292	단양	매포	평동	865	천	43,141	40,643	국(건설부)	
293	단양	매포	평동	867-6	도	687	44	한일시멘트주식회사	서울강남구역삼동832-2
294	단양	매포	평동	15	대	5,857	404	한일시멘트주식회사	서울강남구역삼동832-2
295	단양	매포	평동	14	전	669	669	김대수	안동리

구분	토 지 소 제 지				지목	편입면적(m <sup>2</sup> )		소 유 자	
	시.군	읍.면	리	번지		지적	편입면적	성명	주 소
296	단양	매포	평동	14-1	전	15	15	김대수	안동리
297	단양	매포	평동	13-10	전	379	275	충청북도	
298	단양	매포	평동	10-1	전	1,242	1,242	단양군	
299	단양	매포	평동	10-16	천	162	162	충청북도	
300	단양	매포	평동	10-17	천	364	364	충청북도	
301	단양	매포	평동	13-16	전	259	45	충청북도	
302	단양	매포	평동	10-18	전	124	124	단양군	
303	단양	매포	평동	10-8	도	79	79	국(건설부)	
304	단양	매포	평동	9-6	천	243	155	국(건설부)	
305	단양	매포	평동	9-7	천	53	53	국(건설부)	
306	단양	매포	평동	9-8	천	81	81	국(건설부)	
307	단양	매포	평동	9-21	도	76	6	국(건설부)	
308	단양	매포	평동	9-9	천	39	39	단양군	
309	단양	매포	평동	9-11	천	591	591	단양군	
310	단양	매포	평동	9-16	도	56	56	단양군	
311	단양	매포	평동	9-12	천	14	14	단양군	
312	단양	매포	평동	9-17	도	13	13	단양군	
313	단양	매포	평동	133-26	도	9	9	단양군	
314	단양	매포	평동	9-3	천	3	3	단양군	
315	단양	매포	평동	133-37	도	19	19	단양군	
316	단양	매포	평동	133-25	대	9	9	단양군	
317	단양	매포	평동	133-46	도	38	38	단양군	
318	단양	매포	평동	865-62	도	4	4	충청북도	
319	단양	매포	평동	865-61	도	23	23	단양군	
320	단양	매포	평동	865-72	도	336	258	국(건설부)	
321	단양	매포	평동	865-58	도	17	8	단양군	
322	단양	매포	평동	865-2	도	2	2	충청북도	
323	단양	매포	평동	865-1	천	5	5	충청북도	
324	단양	매포	평동	141-2	도	185	17	단양군	
325	단양	매포	평동	141-1	천	316	316	단양군	



구분	토 지 소 재 지				지목	편입면적(m <sup>2</sup> )		소 유 자	
	시.군	읍.면	리	번지		지적	편입면적	성명	주 소
326	단양	매포	평동	141-27	도	206	120	단양군	
327	단양	매포	평동	139-4	대	55	55	단양군	
328	단양	매포	평동	139-3	천	37	37	단양군	
329	단양	매포	평동	139-6	도	93	30	단양군	
330	단양	매포	평동	138-4	전	234	234	단양군	
331	단양	매포	평동	138-3	천	43	43	단양군	
332	단양	매포	평동	138-6	도	237	120	단양군	
333	단양	매포	평동	138-2	도	153	68	충청북도	
334	단양	매포	평동	118-9	학	632	394	단양군	
335	단양	매포	평동	118-2	도	352	36	단양군	
336	단양	매포	평동	128-2	도	76	48	단양군	
337	단양	매포	평동	128-7	임	18	18	충청북도	
338	단양	매포	평동	128-5	도	145	10	단양군	
339	단양	매포	평동	128-1	도	114	114	단양군	
340	단양	매포	평동	128-6	임	44	44	단양군	
341	단양	매포	평동	127-3	임	428	428	충청북도	
342	단양	매포	평동	127	도	178	178	단양군	
343	단양	매포	평동	342-8	천	1,480	1,480	성기봉	경기도고양시일산서구대산로142309 동502호(주업동문촌마을)
344	단양	매포	평동	342	도	474	234	단양군	
345	단양	매포	평동	343-10	답	251	251	충청북도	
346	단양	매포	평동	343	도	159	106	단양군	
347	단양	매포	평동	344-2	답	180	180	신효근	서울특별시서초구방배천로18길11108 동501호(방배동롯데캐슬아르메)
348	단양	매포	평동	345	임	796	796	충청북도	
349	단양	매포	평동	346	답	152	152	단양군	
350	단양	매포	평동	346-2	답	251	42	단양군	
351	단양	매포	평동	346-1	도	259	38	단양군	
352	단양	매포	평동	871-4	구	2,281	21	국(농림부)	
353	단양	매포	평동	347-1	도	250	9	단양군	
354	단양	매포	평동	348-5	도	167	15	단양군	
355	단양	매포	평동	865-51	천	591	151	국(건설부)	

구분	토 지 소 제 지				지목	편입면적(m <sup>2</sup> )		소 유 자	
	시.군	읍.면	리	번지		지적	편입면적	성명	주 소
356	단양	매포	평동	349	답	60	60	단양군	
357	단양	매포	평동	350	답	29	29	단양군	
358	단양	매포	평동	865-50	천	11	11	국(건설부)	
359	단양	매포	평동	620	답	49	49	단양군	
360	단양	매포	평동	893-2	계	114	114	국(건설부)	
361	단양	매포	평동	1377	천	4,137	4,137	충청북도	
362	단양	매포	평동	893	계	2,184	1,525	국(건설부)	
363	단양	매포	평동	865-46	천	81	81	국(건설부)	
364	단양	매포	평동	876	도	284	284	국(건설부)	
365	단양	매포	평동	602	천	47	47	배성호	어의곡리353
366	단양	매포	평동	601	천	2,132	2,132	충청북도	
367	단양	매포	평동	875	구	1,421	1,421	국(농림부)	
368	단양	매포	평동	523-6	천	3,041	2,963	충청북도	
369	단양	매포	평동	522	천	1,009	889	국(건설교통부)	
370	단양	매포	평동	894-6	구	855	308	국(농림수산부)	
371	단양	매포	평동	494-1	도	2,026	12	단양군	
372	단양	매포	평동	865-20	천	32,547	31,315	국(건설부)	
373	단양	매포	평동	495-1	도	1,335	218	단양군	
374	단양	매포	평동	894-10	구	107	25	국(농림수산부)	
375	단양	매포	평동	산79-5	도	1,015	79	단양군	
376	단양	매포	평동	395	도	3,476	101	단양군	
377	단양	매포	평동	산78-2	임	50,354	1,050	남양미	경기도고양시일산구풍동551-1성원아파트305-701
378	단양	매포	평동	산78-7	도	1,999	171	단양군	
379	단양	매포	평동	산78-6	임	645	270	단양군	
380	단양	매포	평동	산74	임	110,958	7,703	홍종환	서울시강동구고덕동670시영아파트12-112
381	단양	매포	평동	산71	임	57,820	318	정동오	인천광역시남구경원대로884107동2801호(주안동더월드스테인아파트)
382	단양	매포	평동	산69	임	7,352	942	정경희	서울시서초구양재동74현대빌라서동7호
383	단양	매포	평동	447-2	답	666	228	장영진	126-1
384	단양	매포	평동	447-4	천	422	422	충청북도	
385	단양	매포	평동	447-6	도	1,505	337	충청북도	

구분	토 지 소 계 지				지목	편입면적(m <sup>2</sup> )		소 유 자	
	시.군	읍.면	리	번지		지적	편입면적	성명	주 소
386	단양	매포	평동	447-3	도	23	23	국(건설교통부)	
387	단양	매포	평동	447-5	도	263	147	단양군	
388	단양	매포	평동	889	도	823	60	국(건설부)	
389	단양	매포	평동	446-2	도	162	89	국(건설교통부)	
390	단양	매포	평동	446-7	도	25	25	단양군	
391	단양	매포	평동	446-5	천	103	103	충청북도	
392	단양	매포	평동	446-10	답	99	99	단양군	
393	단양	매포	평동	446-3	답	18	18	김후남	서울특별시노원구마들로31118동1103호(월계동그랑빌아파트)
394	단양	매포	평동	446-9	답	143	88	김후남	서울특별시노원구마들로31118동1103호(월계동그랑빌아파트)
395	단양	매포	평동	445	답	1,130	205	김후남	계천시청전동87-8
396	단양	매포	평동	446-4	천	355	355	충청북도	
397	단양	매포	평동	446-8	답	570	570	단양군	
398	단양	매포	평동	445-1	답	57	57	단양군	
399	단양	매포	평동	446-1	답	143	112	김후남	서울특별시노원구마들로31118동1103호(월계동그랑빌아파트)
400	단양	매포	평동	444-1	천	463	463	충청북도	
401	단양	매포	평동	444-2	답	313	313	단양군	
402	단양	매포	평동	444	답	1,158	158	신용선	서울노원구월계동485-10
403	단양	매포	평동	443-1	천	120	120	충청북도	
404	단양	매포	평동	443-2	답	65	54	단양군	
405	단양	매포	평동	443	답	509	28	신용선	서울노원구월계동485-10
406	단양	매포	평동	442-1	답	519	8	김후남	계천시청전동87-8
407	단양	매포	평동	441-4	천	469	469	충청북도	
408	단양	매포	평동	441-2	도	496	77	국(건설교통부)	
409	단양	매포	평동	439-3	도	176	28	단양군	
410	단양	매포	평동	산66-1	도	20	20	장길환	
411	단양	적성	각기	584	천	38,478	16,284	국(건설부)	
412	단양	적성	각기	산1-5	도	500	101	단양군	
413	단양	적성	각기	114-24	도	290	90	국(재무부)	
414	단양	적성	각기	114-3	도	615	104	국(건설부)	
415	단양	적성	각기	586	도	7,769	913	국(건설부)	

구분	토 지 소 제 지				지목	편입면적(m <sup>2</sup> )		소 유 자	
	시.군	읍.면	리	번지		지적	편입면적	성명	주 소
416	단양	적성	각기	115-1	임	1,868	1,559	국(재무부)	
417	단양	적성	각기	115-2	도	436	22	국(건설부)	
418	단양	적성	각기	112-3	임	221	221	국(재무부)	
419	단양	적성	각기	112-14	도	106	104	국(재무부)	
420	단양	적성	각기	112-2	도	499	35	국(건설부)	
421	단양	적성	각기	111-2	천	234	234	단양군	
422	단양	적성	각기	111-7	도	533	187	단양군	
423	단양	적성	각기	134-3	도	7	7	국(건설교통부)	
424	단양	적성	각기	135-9	도	5	5	국(건설교통부)	
425	단양	적성	각기	135-5	전	227	227	단양군	
426	단양	적성	각기	143-14	창	547	28	충청북도	
427	단양	적성	각기	143-2	천	58	39	충청북도	
428	단양	적성	각기	143-10	천	951	951	충청북도	
429	단양	적성	각기	143-12	천	58	58	충청북도	
430	단양	적성	소야	612-4	천	2,968	1,249	국(건설부)	
431	단양	적성	소야	21-6	천	373	373	충청북도	
432	단양	적성	소야	21-3	답	807	100	단양군	
433	단양	적성	소야	21-1	대	688	2	단양군	
434	단양	적성	소야	21-10	답	922	748	충청북도	
435	단양	적성	소야	613	도	2,112	1,394	국(건설부)	
436	단양	적성	소야	20-1	도	33	10	충청북도	
437	단양	적성	소야	23-1	도	559	408	충청북도	
438	단양	적성	소야	22-1	도	162	162	충청북도	
439	단양	적성	소야	22-3	천	159	159	충청북도	
440	단양	적성	소야	22-2	천	866	682	충청북도	
441	단양	적성	소야	23-3	천	603	603	충청북도	
442	단양	적성	소야	23-2	도	739	739	충청북도	
443	단양	적성	소야	24-2	도	440	440	충청북도	
444	단양	적성	소야	25	전	263	263	충청북도	
445	단양	적성	소야	24-3	도	382	142	충청북도	

구분	토 지 소 제 지				지목	편입면적(m <sup>2</sup> )		소 유 자	
	시.군	읍.면	리	번지		지적	편입면적	성명	주 소
446	단양	적성	소야	26	도	321	246	충청북도	
447	단양	적성	소야	25-1	천	1,211	1,211	충청북도	
448	단양	적성	소야	27	천	426	426	충청북도	
449	단양	적성	소야	26-1	천	548	548	충청북도	
450	단양	적성	소야	28-9	천	887	887	충청북도	
451	단양	적성	소야	29-3	천	17	17	충청북도	
452	단양	적성	소야	30-1	대	599	268	단양군	
453	단양	적성	소야	30-9	대	124	115	단양군	
454	단양	적성	소야	30-11	대	68	8	단양군	
455	단양	적성	소야	105-1	천	705	488	국(건설부)	
456	단양	적성	소야	614	도	6,301	729	국(건설부)	
457	단양	적성	소야	115-1	전	230	159	소야리마을회	82-1
458	단양	적성	소야	114-1	천	996	996	충청북도	
459	단양	적성	소야	114-2	도	1,242	108	단양군	
460	단양	적성	소야	114-6	도	342	220	단양군	
461	단양	적성	대가	467	도	4,592	701	국(건설부)	
462	단양	적성	대가	13	임	185	185	이건중	소야리242
463	단양	적성	대가	12-3	천	1,431	1,359	김강관	
464	단양	적성	대가	11-2	천	1,263	800	임희용	대가리35
465	단양	적성	대가	9-5	천	1,259	984	충청북도	
466	단양	적성	대가	26-1	천	1,907	1,907	충청북도	
467	단양	적성	대가	25-3	천	2,360	2,360	충청북도	
468	단양	적성	대가	466	천	65,128	29,779	국(건설부)	
469	단양	적성	대가	50-1	천	743	743	단양군	
470	단양	적성	대가	49	천	526	526	김옥이	
471	단양	적성	대가	51-1	천	1,161	1,161	엄충근	하리613
472	단양	적성	대가	51-3	천	158	158	단양군	
473	단양	적성	대가	51-4	천	144	144	충청북도	
474	단양	적성	대가	46	천	344	344	엄태형	평택시신대동538-5
475	단양	적성	대가	47	천	638	638	엄태형	평택시신대동538-5

구분	토 지 소 계 지				지목	편입면적(m <sup>2</sup> )		소 유 자	
	시.군	읍.면	리	번지		지적	편입면적	성명	주 소
476	단양	적성	대가	52-1	전	282	282	단양군	
477	단양	적성	대가	45	전	625	625	원혁규	
478	단양	적성	대가	61	도	364	49	김황두	
479	단양	적성	대가	145-3	전	253	253	단양군	
480	단양	적성	대가	144	전	661	661	원혁규	
481	단양	적성	대가	144-1	도	17	17	단양군	
482	단양	적성	대가	469	도	546	518	국(건설부)	
483	단양	적성	대가	115-1	전	509	509	충청북도	
484	단양	적성	대가	179-2	전	148	148	단양군	
485	단양	적성	대가	178-2	전	104	104	단양군	
486	단양	적성	대가	174-2	전	306	306	단양군	
487	단양	적성	대가	180-2	전	394	394	단양군	
488	단양	적성	대가	181-2	전	141	141	단양군	
489	단양	적성	대가	182-2	전	83	83	단양군	
490	단양	적성	대가	476	구	432	42	국(농림부)	
491	단양	적성	대가	474	도	774	453	국(건설부)	
492	단양	적성	대가	183-1	도	575	125	충청북도(교육감)	
493	단양	적성	대가	185-1	도	2,460	195	단양군	

[항건천 하천구역 지번조서]

구분	토 지 소 제 지				지목	편입면적(m <sup>2</sup> )		소 유 자	
	시.군	읍.면	리	번지		지적	편입면적	성명	주 소
	계					938,160	478,810		
1	보은	보은	장신	16-9	대	40	30	보은군	
2	보은	보은	장신	27-3	전	624	366	보은군	
3	보은	보은	장신	20-4	전	566	250	보은군	
4	보은	보은	장신	5-2	대	52	39	이정숙	충청북도보은군보은읍장신계방길 58
5	보은	보은	장신	10-1	대	206	206	보은군	
6	보은	보은	장신	10	대	287	233	이정숙	충청북도보은군보은읍장신계방길 58
7	보은	보은	장신	9	대	1,376	147		
8	보은	보은	장신	11-1	도	32	32	보은군	
9	보은	보은	장신	13-1	전	192	192	보은군	
10	보은	보은	장신	16-7	대	237	14	도순복	충청북도보은군보은읍삼산로3길1
11	보은	보은	장신	14-1	답	331	331	보은군	
12	보은	보은	장신	14	답	704	578	보은군	
13	보은	보은	장신	137	구	340	27	국(농림축산식품부)	
14	보은	보은	장신	16-5	전	16	16	보은군	
15	보은	보은	장신	19-2	전	170	122	보은군	
16	보은	보은	장신	16-8	전	10	10	보은군	
17	보은	보은	장신	19-3	전	88	88	보은군	
18	보은	보은	장신	20-2	전	178	178	보은군	
19	보은	보은	장신	20-3	전	222	222	보은군	
20	보은	보은	장신	23-3	답	218	218	보은군	
21	보은	보은	장신	4-2	대	60	41	보은군	
22	보은	보은	장신	29-3	천	249	249	보은군	
23	보은	보은	장신	135-1	천	36,084	28,215	국(국토교통부)	
24	보은	보은	장신	136-7	도	12,788	3,137	국(건설부)	
25	보은	보은	장신	28-2	전	582	582	국(건설교통부)	

구분	토 지 소 제 지				지목	권입면적(m <sup>2</sup> )		소 유 자	
	시.군	읍.면	리	번지		지적	권입면적	성명	주 소
26	보은	보은	장신	5-3	대	84	41	보은군	
27	보은	보은	장신	26-5	전	287	111	보은군	
28	보은	보은	장신	23-2	답	506	506	유왕득	내북봉평203
29	보은	보은	장신	21-48	전	536	115	보은군	
30	보은	보은	장신	21-17	전	465	465	보은군	
31	보은	보은	장신	21-53	전	242	242	보은군	
32	보은	보은	장신	24-3	전	112	44	보은군	
33	보은	보은	장신	24-4	전	46	16	한장수	62
34	보은	보은	장신	21-52	전	10	10	보은군	
35	보은	보은	장신	22	구	367	367	조성용	삼산99-11
36	보은	보은	장신	23-1	답	139	139	보은군	
37	보은	보은	장신	28-3	전	664	476	보은군	
38	보은	보은	장신	27-4	전	130	130	보은군	
39	보은	보은	장신	27-2	답	182	182	국(건설교통부)	
40	보은	보은	장신	29-1	전	106	106	보은군	
41	보은	보은	장신	28-4	전	96	96	보은군	
42	보은	보은	장신	29-2	천	45	45	보은군	
43	보은	보은	장신	30-8	전	3	3	보은군	
44	보은	보은	장신	30-7	전	1,047	6	이점룡	충청북도보은군보은읍장신4길23
45	보은	보은	장신	19-4	대	192	112	보은군	
46	보은	보은	장신	13	전	175	161	보은군	
47	보은	보은	장신	13-2	전	248	248	보은군	
48	보은	보은	장신	30-13	전	271	211	보은군	
49	보은	보은	장신	67-10	답	38	38	보은군	
50	보은	보은	장신	67-6	답	716	82	이복화	215
51	보은	보은	장신	21-54	전	551	339	보은군	
52	보은	보은	장신	21-55	전	180	98	보은군	
53	보은	보은	삼산	207	천	1,904	1,904	국(건설부)	
54	보은	보은	삼산	206	천	11,711	5,037	국(건설부)	
55	보은	보은	삼산	199-9	천	27,545	18,523	국(건설부)	



구분	토 지 소 계 지				지목	편입면적(m <sup>2</sup> )		소 유 자	
	시.군	읍.면	리	번지		지적	편입면적	성명	주 소
56	보은	수한	후평	312-24	천	3,001	3,001	국(건설부)	
57	보은	수한	후평	312-59	천	2,184	2,184	국(건설부)	
58	보은	수한	후평	312-58	천	1,754	1,754	국(건설부)	
59	보은	수한	발산	350	천	8,065	8,065	국(건설부)	
60	보은	보은	장신	123-2	임	11,426	995	보은군	
61	보은	보은	장신	119-5	계	143	108	보은군	
62	보은	보은	장신	120-1	계	269	269	보은군	
63	보은	보은	장신	122	답	2,765	92	신영순	92
64	보은	보은	장신	122-1	계	167	167	보은군	
65	보은	보은	장신	118-3	계	11	8	보은군	
66	보은	보은	장신	140-22	천	213	211	국(건설부)	
67	보은	보은	장신	118-4	계	1,115	915	보은군	
68	보은	보은	장신	140-21	천	763	763	국(건설부)	
69	보은	보은	장신	136	도	3,145	12	국(국토해양부)	
70	보은	보은	장신	140-16	천	3,688	3,688	국(건설부)	
71	보은	보은	장신	140-13	천	37	37	국(건설부)	
72	보은	보은	장신	140-14	천	335	335	국(건설부)	
73	보은	보은	장신	140-1	천	21,022	21,022	국(건설부)	
74	보은	수한	후평	137-1	계	449	449	보은군	
75	보은	수한	후평	139-1	계	42	42	보은군	
76	보은	수한	후평	131-1	계	144	144	보은군	
77	보은	수한	후평	350	구	4,175	410	국(농림수산부)	
78	보은	수한	후평	86-6	천	3,114	3,114	방윤혁	내북봉평
79	보은	수한	후평	103-8	답	130	130	보은군	
80	보은	수한	후평	363	구	3,467	1,005	국(농림수산부)	
81	보은	수한	후평	389	도	1,274	88	국(농림부)	
82	보은	수한	후평	141-3	계	606	599	보은군	
83	보은	수한	후평	365	구	316	39	국(농림수산부)	
84	보은	수한	후평	129-1	도	325	122	보은군	
85	보은	수한	후평	162-3	계	128	128	충청북도	

구분	토 지 소 제 지				지목	권입면적(m <sup>2</sup> )		소 유 자	
	시.군	읍.면	리	번지		지적	권입면적	성명	주 소
86	보은	수한	후평	162-4	계	61	61	국(국토해양부)	
87	보은	수한	후평	312-1	천	50,413	50,223	국(건설부)	
88	보은	수한	후평	312-25	천	1,454	1,454	충청북도	
89	보은	수한	후평	164-4	계	82	72	국(국토해양부)	
90	보은	수한	후평	164-5	계	153	153	국(국토해양부)	
91	보은	수한	후평	164-3	계	1,023	1,023	충청북도	
92	보은	수한	후평	130-2	계	366	366	보은군	
93	보은	수한	후평	300-8	계	66	66	충청북도	
94	보은	수한	후평	300-9	계	36	36	국(국토해양부)	
95	보은	수한	후평	331	도	416	416	국(건설부)	
96	보은	수한	후평	103-4	답	21	21	국(건설부)	
97	보은	수한	후평	354	구	4,929	1,946	국(농림수산부)	
98	보은	수한	후평	103-5	계	24	24	보은군	
99	보은	수한	후평	103-6	계	26	26	국(건설교통부)	
100	보은	수한	후평	103-7	답	147	147	보은군	
101	보은	수한	후평	128-1	도	368	50	보은군	
102	보은	수한	후평	123-4	계	91	91	보은군	
103	보은	수한	후평	162-5	계	36	36	국(국토해양부)	
104	보은	수한	후평	164-2	계	553	553	국(국토해양부)	
105	보은	수한	후평	152-8	계	59	14	보은군	
106	보은	수한	후평	86-8	답	1,010	1,010	충청북도	
107	보은	수한	후평	86-10	계	362	362	보은군	
108	보은	수한	후평	123-3	계	23	23	보은군	
109	보은	수한	후평	297	천	199	199	충청북도	
110	보은	수한	후평	152-6	계	66	66	보은군	
111	보은	수한	후평	152-7	계	123	123	보은군	
112	보은	수한	후평	140-3	계	232	225	보은군	
113	보은	수한	후평	362	도	2,460	32	국(농림부)	
114	보은	수한	후평	364	도	1,336	72	국(농림부)	
115	보은	수한	후평	385-1	도	72	72	국(농림부)	

구분	토 지 소 제 지				지목	편입면적(m <sup>2</sup> )		소 유 자	
	시.군	읍.면	리	번지		지적	편입면적	성명	주 소
116	보은	수한	후평	386	도	86	26	국(농림부)	
117	보은	수한	후평	390-1	구	100	100	국(농림수산부)	
118	보은	수한	후평	산10-6	구	2,275	558	한국농어촌공사	경기도의왕시포일동487
119	보은	수한	후평	312-26	천	281	281	충청북도	
120	보은	수한	후평	149-4	계	285	285	보은군	
121	보은	수한	후평	149-5	답	285	285	충청북도	
122	보은	수한	후평	151-3	계	374	374	충청북도	
123	보은	수한	후평	152-2	계	222	222	충청북도	
124	보은	수한	후평	152-3	계	166	166	충청북도	
125	보은	수한	후평	152-5	계	133	133	보은군	
126	보은	수한	병원	217-3	답	157	157	국(기획재정부)	
127	보은	수한	병원	217-4	천	47	47	보은군	
128	보은	수한	병원	217-5	천	224	224	보은군	
129	보은	수한	병원	219-2	답	2,546	58	서금임	청주시흥덕구개신동506시영아파트102동205호
130	보은	수한	병원	220-2	도	109	109	국(국토해양부)	
131	보은	수한	병원	221-1	천	117	117	보은군	
132	보은	수한	병원	222-1	천	12	12	보은군	
133	보은	수한	병원	222-2	천	16	16	보은군	
134	보은	수한	병원	222-4	천	327	327	보은군	
135	보은	수한	병원	222-7	천	53	53	보은군	
136	보은	수한	병원	226-3	대	910	52	합자회사송계주택	충주시금가면도촌리81
137	보은	수한	병원	226-23	대	6,469	181	합자회사송계주택	충주시금가면도촌리81
138	보은	수한	병원	312-7	천	9,301	9,218	충청북도	
139	보은	수한	병원	216-6	답	583	583	국(기획재정부)	
140	보은	수한	병원	216-7	천	220	220	보은군	
141	보은	수한	병원	217	답	447	342	국(기획재정부)	
142	보은	수한	병원	352-2	구	231	173	국(농림수산부)	
143	보은	수한	병원	245-2	전	371	217	윤명학	보은지산345
144	보은	수한	병원	215-3	도	33	33	국(국토해양부)	
145	보은	수한	병원	216	답	546	458	김의남	99-1

구분	토 지 소 재 지				지목	편입면적(m <sup>2</sup> )		소 유 자	
	시.군	읍.면	리	번지		지적	편입면적	성명	주 소
146	보은	수한	병원	243-4	구	217	30	한국농어촌공사	경기도의왕시포일동487
147	보은	수한	병원	217-6	답	764	417	국(기획재정부)	
148	보은	수한	병원	346-1	도	808	390	국(농림부)	
149	보은	수한	병원	217-9	천	186	186	보은군	
150	보은	수한	병원	226-24	대	1,443	117	합자회사송계주택	충주시금가면도촌리81
151	보은	수한	병원	312-15	천	1,043	807	충청북도	
152	보은	수한	병원	325	도	306	218	국(건설부)	
153	보은	수한	병원	349	구	48	38	국(농림수산부)	
154	보은	수한	병원	350-1	도	87	87	국(농림부)	
155	보은	수한	병원	350-2	도	76	76	국(농림부)	
156	보은	수한	병원	350-3	도	402	274	국(농림부)	
157	보은	수한	병원	351-1	구	409	153	국(농림수산부)	
158	보은	수한	병원	348-1	구	412	266	국(농림수산부)	
159	보은	수한	병원	243-5	전	1,062	129	최낙걸	237
160	보은	수한	병원	325-6	도	30	30	국(건설부)	
161	보은	수한	병원	341-1	구	49	49	국(농림수산부)	
162	보은	수한	병원	343-1	구	324	324	국(농림수산부)	
163	보은	수한	병원	243-1	전	168	36	최낙걸	237
164	보은	수한	병원	314-2	구	46	46	국(농림수산부)	
165	보은	수한	병원	311	도	177	171	국(건설부)	
166	보은	수한	병원	216-4	답	110	110	국(재무부)	
167	보은	수한	병원	220-3	도	7	7	국(국토해양부)	
168	보은	수한	병원	220-1	제	487	487	국(국토해양부)	
169	보은	수한	병원	244-1	대	458	249	칠원윤씨직장공후대형공과종중	168-1
170	보은	수한	병원	243-6	제	28	28	충청북도	
171	보은	수한	병원	244-2	도	43	14	윤명학	보은지산345
172	보은	수한	병원	244-3	제	21	21	충청북도	
173	보은	수한	병원	312	천	19,611	19,611	국(건설부)	
174	보은	수한	병원	310-2	구	31	31	국(농림수산부)	
175	보은	수한	병원	216-1	답	314	314	국(기획재정부)	

구분	토 지 소 계 지				지목	편입면적(m <sup>2</sup> )		소 유 자	
	시.군	읍.면	리	번지		지적	편입면적	성명	주 소
176	보은	수한	병원	216-2	천	119	119	보은군	
177	보은	수한	병원	216-5	답	308	165	김의남	99-1
178	보은	수한	병원	216-3	계	69	69	국(국토해양부)	
179	보은	수한	병원	215-1	계	969	969	국(국토해양부)	
180	보은	수한	병원	192-5	계	135	135	국(국토해양부)	
181	보은	수한	병원	192-6	답	1,092	1,092	국(재무부)	
182	보은	수한	병원	193-3	계	910	910	국(국토해양부)	
183	보은	수한	병원	245-5	계	59	59	충청북도	
184	보은	수한	병원	211-4	계	1,352	1,339	국(국토해양부)	
185	보은	수한	병원	313-2	구	274	274	국(농림수산부)	
186	보은	수한	병원	312-8	천	47,759	47,657	국(건설부)	
187	보은	보은	봉평	386-1	계	260	260	보은군	
188	보은	보은	봉평	387-1	계	875	875	보은군	
189	보은	보은	봉평	420	구	11,966	832	국(농림수산부)	
190	보은	보은	봉평	393	천	4,413	4,413	국(건설부)	
191	보은	보은	봉평	429	도	225	99	국(건설교통부)	
192	보은	보은	봉평	392-2	도	27	27	국(건설부)	
193	보은	보은	봉평	391-2	구	18	18	국(농림수산부)	
194	보은	수한	병원	312-14	천	1,989	1,989	국(건설부)	
195	보은	수한	병원	334	도	724	3	국(건설부)	
196	보은	수한	병원	280-2	도	397	386	보은군	
197	보은	수한	병원	280-1	계	248	18	한국농어촌공사	경기도의왕시포일동487
198	보은	수한	병원	산56-1	임	11,802	1,480	철원윤석직장공과 후정상공과총중	168-1
199	보은	수한	병원	280-3	전	1,800	1,163	한국농어촌공사	경기도의왕시포일동487
200	보은	수한	병원	249-1	전	331	120	윤필원	후평리
201	보은	수한	병원	268	임	4,847	19	이상윤	성남시분당구분당동95장안타운두산 빌라209-201
202	보은	수한	병원	261	전	1,099	139	이장복	보은읍성주리49-5
203	보은	수한	병원	261-2	전	2,846	41	이장복	보은읍성주리49-5
204	보은	수한	병원	262	전	1,512	425	국(건설부)	
205	보은	수한	병원	산57	임	99,173	5,614	이상윤	성남시분당구분당동95장안타운두산 빌라209-201

구분	토 지 소 제 지				지목	편입면적(m <sup>2</sup> )		소 유 자	
	시.군	읍.면	리	번지		지적	편입면적	성명	주 소
206	보은	보은	죽전	137-26	천	67	67	국(건설부)	
207	보은	보은	죽전	137-25	천	24	24	이순이	충청북도보은군보은읍죽전리76-1 대우연립주택-302
208	보은	보은	죽전	137-28	천	4	4	보은군	
209	보은	보은	죽전	123	원	1,652	6	차영은	충청북도보은군보은읍교사리174- 6동천아파트504호
210	보은	보은	죽전	129-3	천	239	239	국(건설부)	
211	보은	보은	죽전	149-24	천	8	8	국(국토교통부)	
212	보은	보은	죽전	132-5	천	179	179	국(국토교통부)	
213	보은	보은	죽전	232-5	계	79	79	국(건설부)	
214	보은	보은	죽전	145-1	계	149	58	국(건설부)	
215	보은	보은	죽전	227-83	천	3,102	3,102	국(국토교통부)	
216	보은	보은	죽전	147-1	계	139	37	국(건설부)	
217	보은	보은	죽전	148-4	계	602	146	국(건설부)	
218	보은	보은	죽전	149-17	계	1,064	112	국(건설부)	
219	보은	보은	죽전	127-7	천	124	124	국(건설부)	
220	보은	보은	죽전	227-67	계	40	40	국(국토교통부)	
221	보은	보은	죽전	137-3	천	45	45	국(국토교통부)	
222	보은	보은	죽전	122-7	천	65	65	국(건설부)	
223	보은	보은	죽전	130-1	천	39	39	국(건설부)	
224	보은	보은	죽전	127-2	천	68	68	국(건설부)	
225	보은	보은	죽전	129-1	천	95	95	국(건설부)	
226	보은	보은	죽전	128-1	천	139	139	국(건설부)	
227	보은	보은	죽전	131	천	46	46	국(건설부)	
228	보은	보은	죽전	128-6	천	244	244	국(건설부)	
229	보은	보은	죽전	130-3	천	196	196	국(건설부)	
230	보은	보은	죽전	137-1	천	26	26	국(건설부)	
231	보은	보은	죽전	227-85	천	480	181	국(국토교통부)	
232	보은	보은	죽전	122-1	천	97	97	국(국토교통부)	
233	보은	보은	죽전	227-1	천	146,210	71,975	국(국토교통부)	
234	보은	보은	죽전	227-84	천	228	228	국(국토교통부)	
235	보은	보은	죽전	146	천	251	251	국(건설부)	

구분	토 지 소 제 지				지목	편입면적(m <sup>2</sup> )		소 유 자	
	시.군	읍.면	리	번지		지적	편입면적	성명	주 소
236	보은	보은	죽전	137-4	천	33	33	국(건설부)	
237	보은	보은	죽전	138-7	도	900	76	국(건설부)	
238	보은	보은	죽전	132-6	도	148	148	국(건설부)	
239	보은	보은	죽전	132-3	천	109	109	국(건설부)	
240	보은	보은	죽전	133-2	천	218	218	국(국토교통부)	
241	보은	보은	죽전	232	도	4,445	1,828	국(건설부)	
242	보은	보은	죽전	132-4	천	1,127	1,127	국(국토교통부)	
243	보은	보은	죽전	132-1	천	294	294	국(건설부)	
244	보은	보은	죽전	산10-1	임	4,578	4,578	보은군	
245	보은	보은	죽전	산10-2	임	1,388	1,388	배동연	죽전138
246	보은	보은	죽전	148-1	천	512	512	국(건설부)	
247	보은	보은	죽전	145	천	231	231	국(건설부)	
248	보은	보은	죽전	135-4	도	96	96	국(건설부)	
249	보은	보은	죽전	136-2	천	56	56	국(국토교통부)	
250	보은	보은	죽전	136-3	천	87	87	국(국토교통부)	
251	보은	보은	죽전	135-1	천	93	93	국(국토교통부)	
252	보은	보은	죽전	147	천	96	96	국(국토교통부)	
253	보은	보은	죽전	135-3	천	12	12	국(국토교통부)	
254	보은	보은	죽전	135-5	계	104	104	국(국토교통부)	
255	보은	보은	죽전	136-5	계	22	22	국(국토교통부)	
256	보은	보은	죽전	144	천	20	20	국(건설부)	
257	보은	보은	죽전	137-9	천	72	72	국(건설부)	
258	보은	보은	죽전	227-64	계	883	883	국(국토교통부)	
259	보은	보은	죽전	산11-1	임	73,256	418	김재훈	대전시서구둔산동909수정타운17-401
260	보은	보은	죽전	149-1	천	180	180	국(건설부)	
261	보은	수한	후평	132	계	565	565	보은군	
262	보은	수한	후평	159-6	계	1,900	1,900	보은군	
263	보은	수한	후평	160	계	2,115	2,115	보은군	
264	보은	수한	후평	9-1	답	615	544	보은군	
265	보은	수한	후평	182-1	계	2,053	2,053	국(국토해양부)	

구분	토 지 소 제 지				지목	권입면적(m <sup>2</sup> )		소 유 자	
	시.군	읍.면	리	번지		지적	권입면적	성명	주 소
266	보은	수한	후평	10-40	계	376	376	보은군	
267	보은	수한	후평	86-1	천	990	990	정봉수	보은중동
268	보은	수한	후평	86-5	천	2,467	2,467	김치선	
269	보은	수한	후평	86-2	천	958	958	보은군	
270	보은	수한	후평	5-12	답	36	36	국(국토교통부)	
271	보은	수한	후평	171	계	2,171	2,171	국(국토해양부)	
272	보은	수한	후평	171-4	계	431	431	국(국토해양부)	
273	보은	수한	후평	171-5	계	219	219	국(국토해양부)	
274	보은	수한	후평	369	구	509	82	국(농림수산부)	
275	보은	수한	후평	9-14	답	1,973	1,973	보은군	
276	보은	수한	후평	291-6	도	136	102	국(국토해양부)	
277	보은	수한	후평	169-2	계	113	113	국(국토해양부)	
278	보은	수한	후평	333	도	456	97	국(농수산부)	
279	보은	수한	후평	86-13	계	494	494	보은군	
280	보은	수한	후평	86-16	계	1,615	1,615	김치선	
281	보은	수한	후평	312-22	계	1,107	1,107	국(건설부)	
282	보은	수한	후평	86-15	계	77	77	보은군	
283	보은	수한	후평	86-11	계	399	399	정봉수	보은중동
284	보은	수한	후평	86-14	천	95	95	보은군	
285	보은	수한	후평	10-31	도	595	124	국(국토교통부)	
286	보은	수한	후평	368	도	718	92	국(농림부)	
287	보은	수한	후평	86-19	계	579	579	보은군	
288	보은	수한	후평	374	구	787	112	국(농림수산부)	
289	보은	수한	후평	373	도	908	125	국(농림부)	
290	보은	수한	후평	375-1	도	164	98	국(농림부)	
291	보은	수한	후평	376-1	구	120	75	국(농림수산부)	
292	보은	수한	후평	9-13	답	519	519	보은군	
293	보은	수한	후평	377-1	구	885	885	국(농림수산부)	
294	보은	수한	후평	378-1	구	211	211	국(농림수산부)	
295	보은	수한	후평	157	답	1,377	1,377	전복남	261-1



구분	토 지 소 제 지				지목	편입면적(m <sup>2</sup> )		소 유 자	
	시.군	읍.면	리	번지		지적	편입면적	성명	주 소
296	보은	수한	후평	158	천	426	426	보은군	
297	보은	수한	후평	1-6	계	839	839	보은군	
298	보은	수한	후평	312-9	천	946	946	충청북도	
299	보은	수한	후평	312-19	계	685	685	국(건설부)	
300	보은	수한	후평	312-20	계	1,839	1,839	국(건설부)	
301	보은	수한	후평	312-21	천	28	28	충청북도	
302	보은	수한	후평	312-23	계	1,266	1,266	국(건설부)	
303	보은	수한	후평	312-27	계	568	568	국(국토해양부)	
304	보은	수한	후평	312-28	도	91	91	충청북도	
305	보은	수한	후평	312-34	천	70	70	충청북도	
306	보은	수한	후평	312-36	천	3,639	3,628	국(건설부)	
307	보은	수한	후평	5-18	계	67	67	국(국토교통부)	
308	보은	수한	후평	5-19	계	26	26	보은군	
309	보은	수한	후평	5-8	답	607	607	김종예	보은삼산143
310	보은	수한	후평	165-6	계	119	119	국(국토해양부)	
311	보은	수한	후평	371	도	799	130	국(농림부)	
312	보은	수한	후평	86-18	계	2,351	2,351	보은군	
313	보은	수한	후평	4-5	계	228	228	보은군	
314	보은	수한	후평	332	도	46	46	국(건설부)	
315	보은	수한	후평	3-3	계	30	30	보은군	
316	보은	수한	후평	171-6	계	71	71	국(국토해양부)	
317	보은	수한	후평	10-38	계	130	130	보은군	
318	보은	수한	후평	10-39	계	332	332	보은군	
319	보은	수한	후평	10-41	계	455	455	보은군	
320	보은	수한	후평	169-3	계	138	138	국(국토해양부)	
321	보은	수한	후평	170-3	계	1,353	1,353	국(국토해양부)	
322	보은	수한	후평	312-37	천	247	247	충청북도	
323	보은	수한	후평	312-38	천	839	839	충청북도	
324	보은	수한	후평	312-39	천	5	5	충청북도	
325	보은	수한	후평	380	구	984	984	국(농림수산부)	

구분	토 지 소 제 지				지목	편입면적(m <sup>2</sup> )		소 유 자	
	시.군	읍.면	리	번지		지적	편입면적	성명	주 소
326	보은	수한	후평	1-3	계	223	223	보은군	
327	보은	수한	후평	6-2	계	38	38	보은군	
328	보은	수한	후평	4-3	계	7	7	보은군	
329	보은	수한	후평	4-4	계	17	17	보은군	
330	보은	수한	후평	9-15	답	941	941	보은군	
331	보은	수한	후평	132-5	계	278	274	보은군	
332	보은	수한	후평	312-57	계	14	14	국(건설부)	
333	보은	수한	후평	336-2	구	98	98	국(농수산부)	
334	보은	수한	후평	10-33	도	50	45	보은군	
335	보은	수한	후평	10-32	답	58	28	국(국토교통부)	
336	보은	수한	후평	334	구	1,239	70	국(농수산부)	
337	보은	수한	후평	154-3	답	778	776	보은군	
338	보은	수한	후평	156	답	246	246	김소봉	159
339	보은	수한	후평	359	구	2,877	586	국(농림수산부)	
340	보은	수한	후평	370	구	828	116	국(농림수산부)	
341	보은	수한	후평	9-12	답	357	357	보은군	
342	보은	수한	후평	10-42	답	25	25	보은군	
343	보은	수한	후평	9-10	도	17	17	국(건설교통부)	
344	보은	수한	후평	169	계	907	907	국(국토해양부)	
345	보은	수한	후평	169-4	계	5	5	국(국토해양부)	
346	보은	수한	후평	2-5	계	620	620	보은군	
347	보은	수한	후평	10-59	계	9	9	보은군	
348	보은	수한	후평	17-4	계	327	327	보은군	
349	보은	수한	후평	372	구	393	66	국(농림수산부)	
350	보은	수한	후평	314-14	도	79	79	국(건설부)	
351	보은	수한	후평	10-37	계	147	147	보은군	
352	보은	수한	후평	166	계	80	80	보은군	
353	보은	수한	후평	17-7	계	538	538	보은군	
354	보은	수한	후평	161-2	계	1,896	1,891	보은군	
355	보은	수한	후평	336	구	3,883	11	국(농수산부)	

구분	토 지 소 제 지				지목	편입면적(m <sup>2</sup> )		소 유 자	
	시.군	읍.면	리	번지		지적	편입면적	성명	주 소
356	보은	수한	후평	86-12	임	75	75	정봉수	보은중동
357	보은	수한	후평	132-4	계	1,434	1,411	보은군	
358	보은	수한	후평	9-18	도	6	6	국(건설교통부)	
359	보은	수한	후평	6-3	계	58	58	보은군	
360	보은	수한	후평	291-13	계	652	652	국(국토해양부)	
361	보은	수한	후평	1-7	계	758	758	보은군	
362	보은	수한	후평	313	도	179	179	국(건설부)	
363	보은	수한	후평	7-2	임	436	436	보은군	
364	보은	수한	후평	8-2	답	10	10	김원양	장신
365	보은	수한	후평	165-2	계	330	330	국(국토해양부)	
366	보은	수한	후평	154	계	626	626	보은군	
367	보은	수한	후평	3-4	계	321	321	보은군	
368	보은	수한	후평	165-4	계	197	197	국(국토해양부)	
369	보은	수한	후평	165-5	계	902	867	국(국토해양부)	
370	보은	수한	후평	167	계	134	134	보은군	
371	보은	수한	발산	128-2	도	579	130	국(건설부)	
372	보은	수한	발산	348	구	1,969	11	국(농림부)	
373	보은	수한	발산	346-1	천	11,519	10,645	국(건설부)	
374	보은	수한	발산	347-1	도	2,146	2,146	국(건설부)	
375	보은	수한	발산	353-1	도	13,250	189	국(건설부)	
376	보은	수한	발산	387	구	9,828	237	국(농수산부)	
377	보은	수한	발산	128-1	임	1,547	1,547	국(기획재정부)	
378	보은	수한	발산	130-5	답	17	17	남해선	보은학림174
379	보은	수한	발산	130-1	구	278	278	남해선	보은학림174
380	보은	수한	발산	128-3	도	126	41	국(건설부)	
381	보은	수한	발산	84-4	답	246	192	보은군	
382	보은	수한	발산	84-5	답	215	151	보은군	
383	보은	수한	발산	84-6	답	668	486	보은군	
384	보은	수한	발산	347-5	전	261	44	김성하	충청북도계천시용두대로7길36105동1403호 (하소동하소힐스테이트아파트)
385	보은	수한	발산	129-1	임	1,633	1,633	보은군	

구분	토 지 소 제 지				지목	권입면적(m <sup>2</sup> )		소 유 자	
	시.군	읍.면	리	번지		지적	권입면적	성명	주 소
386	보은	수한	발산	128-7	대	283	283	보은군	
387	보은	수한	발산	351-1	구	53	53	국(농림부)	
388	보은	수한	발산	112	임	4,645	2,958	보은군	
389	보은	수한	발산	85-2	답	131	75	보은군	
390	보은	수한	발산	346-8	계	3,518	811	국(건설부)	
391	보은	수한	발산	83-3	답	64	33	박계홍	충청북도보은군보은읍비룡소길64
392	보은	수한	발산	83-4	답	118	93	보은군	
393	보은	수한	발산	347-4	전	76	76	국(재정경제부)	
394	보은	보은	죽전	224-6	전	136	98	보은군	
395	보은	보은	죽전	243	구	515	14	국(농림축산식품부)	
396	보은	보은	죽전	229	도	357	41	국(국토교통부)	
397	보은	보은	죽전	226-5	임	214	112	보은군	
398	보은	수한	병원	312-13	천	860	860	충청북도	
399	보은	수한	병원	253-6	대	688	28	최희락	253-7
400	보은	수한	병원	357	구	492	403	국(농림수산부)	
401	보은	수한	병원	258-6	전	83	80	최희락	253-7
402	보은	수한	병원	258-5	전	255	242	최희락	253-7
403	보은	수한	병원	258-1	전	109	109	정형기	대전시삼성2동342-1
404	보은	수한	병원	250	전	397	397	심용보	충청북도청주시서원구탑골로37번길13-9101호(산남동)
405	보은	수한	병원	253-2	대	397	66	최희락	253-7
406	보은	수한	병원	253-1	대	218	218	정형기	대전시삼성2동342-1
407	보은	수한	병원	253-3	대	545	65	김기학	인천광역시중구운남서로7114동1003호(운남동영종자이아파트)
408	보은	수한	병원	251-4	전	49	49	충청북도	
409	보은	수한	병원	251-1	대	496	38	심용보	충청북도청주시서원구탑골로37번길13-9101호(산남동)
410	보은	수한	병원	251-2	도	43	18	정다니엘	충청북도보은군수한면후평리207
411	보은	수한	병원	251-3	전	982	627	심용보	충청북도청주시서원구탑골로37번길13-9101호(산남동)
412	보은	수한	병원	258-20	대	162	162	윤세한	경기도화성시효행로846104동1304호(안녕동다솜마을동문굿모닝힐아파트)
413	보은	수한	병원	258-21	전	104	104	조태식	충청북도보은군장안면장안2길25
414	보은	수한	병원	258-19	대	165	165	윤세한	경기도화성시효행로846104동1304호(안녕동다솜마을동문굿모닝힐아파트)
415	보은	수한	병원	235	답	2,538	1,470	국(기획재정부)	

구분	토 지 소 제 지				지목	편입면적(m <sup>2</sup> )		소 유 자	
	시.군	읍.면	리	번지		지적	편입면적	성명	주 소
416	보은	수한	병원	235-1	답	2,863	152	국(기획재정부)	
417	보은	수한	병원	236	답	1,285	216	최성하	대전광역시동구신흥동161-106
418	보은	수한	병원	236-1	답	3,157	459	최성하	대전광역시동구신흥동161-106
419	보은	수한	병원	236-2	답	1,825	305	김형희	253-2
420	보은	수한	병원	236-3	답	211	72	윤종태	충청북도보은군수한면병원리168-1
421	보은	수한	병원	236-5	도	242	25	국(건설부)	
422	보은	수한	병원	236-7	답	209	53	윤종태	충청북도보은군수한면병원리168-1
423	보은	수한	병원	312-9	천	1,692	1,692	충청북도	
424	보은	수한	병원	326-1	도	246	19	국(건설부)	
425	보은	수한	병원	355	도	2,334	412	국(농림부)	
426	보은	수한	병원	356	구	581	243	국(농림수산부)	
427	보은	수한	교암	389-3	도	386	169	국(건설부)	
428	보은	수한	교암	232-1	답	66	66	오춘근	병원253-2
429	보은	수한	교암	232-2	도		16		
430	보은	수한	교암	232-11	도	428	106	국(건설부)	
431	보은	수한	교암	232-17	답	82	47	오춘근	병원253-2
432	보은	수한	교암	389-10	도	126	14	국(건설부)	
433	보은	수한	교암	388-2	천	35,464	9,735	국(건설부)	
434	보은	수한	교암	401	천	1,408	1,288	국(건설부)	
435	보은	수한	교암	389-1	도	189	34	국(건설부)	
436	보은	수한	교암	389-2	도	87	29	국(건설부)	
437	보은	수한	교암	230-1	임	1,039	1,037	이정환	8
438	보은	수한	교암	230-2	도	343	138	국(건설부)	
439	보은	수한	교암	0-1	가		7	미등록가지면	
440	보은	수한	교암	118-1	답	1,045	5	박문환	보은수정209-1
441	보은	수한	교암	118-7	답	105	25	박문환	보은수정209-1
442	보은	수한	교암	237-1	답	98	9	전계찬	울산광역시남구아음동725-1일동 미라주아파트102-1101
443	보은	수한	교암	237-4	답	21	21	전계찬	울산광역시남구아음동725-1일동 미라주아파트102-1101
444	보은	수한	교암	260	답	950	219	국(건설부)	
445	보은	수한	병원	276-1	전	846	172	보은군	

구분	토 지 소 계 지				지목	편입면적(m <sup>2</sup> )		소 유 자	
	시.군	읍.면	리	번지		지적	편입면적	성명	주 소
446	보은	수한	병원	277-1	유	43	21	한국농어촌공사	경기도의왕시포일동487
447	보은	수한	병원	277-3	도	370	275	보은군	
448	보은	수한	병원	277-5	답	218	208	한국농어촌공사	경기도의왕시포일동487
449	보은	수한	병원	산73-1	도	893	160	윤병우	
450	보은	수한	병원	278-1	도	122	26	보은군	
451	보은	수한	병원	278-2	답	661	58	보은군	
452	보은	수한	교암	390	구	810	99	국(농림부)	
453	보은	수한	교암	260-4	도	13	13	국(건설부)	
454	보은	수한	교암	산30-1	도	595	45	윤병우	

[고자천 하천구역 지번조서]

구분	토 지 소 제 지				지목	편입면적(m <sup>2</sup> )		소 유 자	
	시.군	읍.면	리	번지		지적	편입면적	성명	주 소
	계					6,340,682	324,491		
1	영동	상촌	하도대	397-1	천	65	65	국(건설교통부)	
2	영동	상촌	하도대	591	도	2,172	243	국(건설부)	
3	영동	상촌	하도대	391	천	129	114	남일목	유곡405
4	영동	상촌	하도대	394	천	89	89	구만권	382
5	영동	상촌	하도대	395	천	317	317	국(건설교통부)	
6	영동	상촌	하도대	597	천	3,620	7	국(건설부)	
7	영동	상촌	하도대	389-9	천	70	5	국(건설교통부)	
8	영동	상촌	하도대	390-1	천	912	629	국(건설교통부)	
9	영동	상촌	하도대	408-1	천	226	77	국(건설교통부)	
10	영동	상촌	하도대	387	천	691	315	국(건설교통부)	
11	영동	상촌	하도대	388-1	천	400	168	국(건설교통부)	
12	영동	상촌	하도대	569	천	196,838	36,115	국(건설부)	
13	영동	상촌	하도대	435-5	천	271	177	충청북도	
14	영동	상촌	하도대	442-1	천	328	283	국(건설교통부)	
15	영동	상촌	하도대	600-3	천	446	415	국(농림부)	
16	영동	상촌	하도대	436	천	555	555	최희성	상도대215
17	영동	상촌	하도대	448	천	645	645	황무준	상도대
18	영동	상촌	하도대	445-1	천	830	616	국(건설교통부)	
19	영동	상촌	하도대	447	답	1,286	1,286	조만하	육천청산지전99
20	영동	상촌	하도대	411-1	천	63	63	국(건설교통부)	
21	영동	상촌	하도대	412-1	천	123	123	국(건설교통부)	
22	영동	상촌	하도대	435-3	천	516	478	국(건설교통부)	
23	영동	상촌	하도대	435-4	천	301	258	국(건설교통부)	
24	영동	상촌	하도대	482-6	천	196	196	국(건설교통부)	
25	영동	상촌	하도대	445-3	천	41	13	국(건설교통부)	

구분	토지소재지				지목	편입면적(m <sup>2</sup> )		소유자	
	시.군	읍.면	리	번지		지적	편입면적	성명	주소
26	영동	상촌	하도대	413-1	천	150	130	국(건설교통부)	
27	영동	상촌	하도대	614	도	126	26	국(건설부)	
28	영동	상촌	하도대	600-2	천	57	46	국(농림부)	
29	영동	상촌	하도대	446-1	천	353	256	국(건설교통부)	
30	영동	상촌	하도대	602	도	774	391	국(건설부)	
31	영동	상촌	하도대	443-1	답	106	63	남승우	서울은평구신사동237-235
32	영동	상촌	하도대	438-3	천	283	186	남세현	
33	영동	상촌	하도대	437	답	46	35	최희성	상도대215
34	영동	상촌	하도대	434-2	천	25	5	국(건설교통부)	
35	영동	상촌	하도대	433-5	도	841	8	영동군	
36	영동	상촌	상도대	20	천	50	50	최희성	
37	영동	상촌	상도대	40-5	천	272	110	국(건설교통부)	
38	영동	상촌	상도대	산27-1	임	1,243	489	영동군	
39	영동	상촌	상도대	산25-2	도	595	228	국(건설교통부)	
40	영동	상촌	상도대	447	도	248	159	국(건설부)	
41	영동	상촌	상도대	448	천	136,618	98,668	국(건설교통부)	
42	영동	상촌	하도대	산48-3	도	99	29	국(건설교통부)	
43	영동	상촌	하도대	482-2	도	1,207	21	국(건설교통부)	
44	영동	상촌	상도대	450	구	3,183	182	국(농림부)	
45	영동	상촌	상도대	27-1	천	77	77	충청북도	
46	영동	상촌	상도대	27-2	천	57	40	국(건설교통부)	
47	영동	상촌	상도대	449	도	1,329	77	국(건설부)	
48	영동	상촌	상도대	21-3	천	562	562	충청북도	
49	영동	상촌	상도대	61-1	천	536	536	충청북도	
50	영동	상촌	상도대	454	도	1,101	7	국(건설부)	
51	영동	상촌	상도대	60-1	천	509	509	국(건설교통부)	
52	영동	상촌	상도대	59-2	도	1,038	55	국(건설교통부)	
53	영동	상촌	상도대	59-4	천	355	355	국(건설교통부)	
54	영동	상촌	상도대	22	천	99	99	충청북도	
55	영동	상촌	상도대	23	답	99	99	배상연	



구분	토지소재지				지목	편입면적(m <sup>2</sup> )		소유자	
	시.군	읍.면	리	번지		지적	편입면적	성명	주소
56	영동	상촌	상도대	21-6	천	723	723	국(건설교통부)	
57	영동	상촌	상도대	24	천	711	708	충청북도	
58	영동	상촌	상도대	21-7	천	237	237	국(건설교통부)	
59	영동	상촌	상도대	21-4	천	10	10	충청북도	
60	영동	상촌	상도대	21-5	천	56	56	충청북도	
61	영동	상촌	상도대	26-3	천	634	634	국(건설교통부)	
62	영동	상촌	상도대	26-1	천	6	6	영동군	
63	영동	상촌	상도대	455	천	536	508	국(농림부)	
64	영동	상촌	상도대	62-2	천	439	439	국(건설교통부)	
65	영동	상촌	상도대	61-2	천	396	396	국(건설교통부)	
66	영동	상촌	상도대	26-2	천	13	13	영동군	
67	영동	상촌	상도대	63	천	205	205	영동군	
68	영동	상촌	상도대	224-2	답	1,769	33	송남호	청주시상당구남주동163-1상가아파트306
69	영동	상촌	상도대	248-1	도	43	23	국(건설교통부)	
70	영동	상촌	상도대	249-1	도	40	17	국(건설교통부)	
71	영동	상촌	상도대	249-2	답	43	27	우태연	
72	영동	상촌	상도대	62-1	천	7	7	충청북도	
73	영동	상촌	상도대	248-2	답	46	12	남명순	유곡
74	영동	상촌	상도대	250-6	도	11	11	송계경	인천시북구임학동28-5
75	영동	상촌	상도대	250-5	도	10	10	송계경	인천시북구임학동28-5
76	영동	상촌	상도대	250-9	천	13	13	국(건설교통부)	
77	영동	상촌	상도대	250-2	답	1,046	1,031	조우송	230
78	영동	상촌	상도대	458	도	635	30	국(건설부)	
79	영동	상촌	상도대	250-1	도	1,164	478	조선총독부	
80	영동	상촌	상도대	250-4	천	1,933	1,849	국(건설교통부)	
81	영동	상촌	상도대	250-8	천	178	178	국(건설교통부)	
82	영동	상촌	상도대	250-7	천	329	329	국(건설교통부)	
83	영동	상촌	상도대	451	구	248	248	국(농림부)	
84	영동	상촌	상도대	25-1	천	239	239	충청북도	
85	영동	상촌	상도대	25-2	천	577	577	국(건설교통부)	

구분	토지소재지				지목	편입면적(m <sup>2</sup> )		소유자	
	시.군	읍.면	리	번지		지적	편입면적	성명	주소
86	영동	상촌	상도대	59-3	답	1,549	40	송정숙	경기도광명시철산동235주공아파트840-103
87	영동	상촌	상도대	457	도	6,744	1,496	국(건설교통부)	
88	영동	상촌	상도대	300-5	답	454	42	장봉생	임산리327
89	영동	상촌	상도대	300-6	답	1,207	266	장용태	278
90	영동	상촌	상도대	330-3	천	423	172	국(건설교통부)	
91	영동	상촌	상도대	329-2	도	1,038	62	국(건설교통부)	
92	영동	상촌	상도대	산8-3	도	298	2	국(건설교통부)	
93	영동	상촌	상도대	산9-2	도	298	43	국(건설교통부)	
94	영동	상촌	상도대	산9-3	임	99	124	영동군	
95	영동	상촌	상도대	330-2	도	539	2	국(건설교통부)	
96	영동	상촌	상도대	산4-3	임	694	28	영동군	
97	영동	상촌	고자	산1-3	도	992	127	국(건설교통부)	
98	영동	상촌	고자	544	도	902	92	국(건설부)	
99	영동	상촌	고자	15-1	천	152	5	유창봉	고자
100	영동	상촌	고자	15-2	도	69	37	국(건설교통부)	
101	영동	상촌	고자	545	천	41,947	18,957	국(건설부)	
102	영동	상촌	상도대	283-1	천	215	123	영동군	
103	영동	상촌	상도대	283-2	도	321	313	국(건설교통부)	
104	영동	상촌	상도대	산3-4	도	198	17	장용태	278
105	영동	상촌	상도대	산3-5	도	847	48	영동군	
106	영동	상촌	상도대	산3-2	도	1,091	77	장용태	278
107	영동	상촌	상도대	산3-6	도	725	16	영동군	
108	영동	상촌	상도대	산3-7	도	2,056	2,056	영동군	
109	영동	상촌	고자	산1-5	임	3,471	812	국(국토해양부)	
110	영동	상촌	고자	40-1	천	402	244	이명호	황갑마산109
111	영동	상촌	고자	산5-6	도	2,777	353	국(건설교통부)	
112	영동	상촌	고자	45-2	도	549	144	국(건설교통부)	
113	영동	상촌	고자	45-4	답	636	633	영동군	
114	영동	상촌	고자	47-2	도	635	120	국(건설교통부)	
115	영동	상촌	고자	48	천	119	119	영동군	

구분	토지소재지				지목	편입면적(m <sup>2</sup> )		소유자	
	시.군	읍.면	리	번지		지적	편입면적	성명	주소
116	영동	상촌	고자	47-3	임	139	122	영동군	
117	영동	상촌	고자	548	도	883	252	국(건설부)	
118	영동	상촌	고자	산5-4	도	4,066	424	국(건설교통부)	
119	영동	상촌	고자	산3	임	992	51	이명호	황간마산109
120	영동	상촌	고자	산5-5	임	2,479	34	권진희	경북칠곡군예관읍평장7길11307동1403호(왜관주공3단지아파트)
121	영동	상촌	고자	43-1	창	1,858	143	권진희	경북칠곡군예관읍평장7길11307동1403호(왜관주공3단지아파트)
122	영동	상촌	둔전	465	천	116,388	42,443	국(건설부)	
123	영동	상촌	상도대	292	답	1,603	1,128	권영식	서울시성북구안암동5가159-9
124	영동	상촌	고자	49-1	답	252	244	김법관	고자리150
125	영동	상촌	고자	49-3	답	403	32	영동군	
126	영동	상촌	고자	55-1	답	3,345	37	김진배	울산광역시남구삼산동1547평창현대아파트502-2005
127	영동	상촌	고자	553	도	1,782	7	국(건설부)	
128	영동	상촌	고자	산5-10	임	1,686	105	국(국토해양부)	
129	영동	상촌	고자	77-1	답	832	12	김법관	고자리150
130	영동	상촌	고자	80	답	426	16	박원기	156
131	영동	상촌	고자	76-1	답	561	11	박충기	인천연수구송도동3-13종림아이원아파트302-502
132	영동	상촌	고자	278-3	답	1,088	14	김용배	경주시용강동1358-8대북아트빌-201
133	영동	상촌	고자	283	천	66	29	국(건설교통부)	
134	영동	상촌	고자	284-3	답	1,387	1,307	노상목	서울특별시마포구서강로83104동1304호(창전동창원동현대홈타운)
135	영동	상촌	고자	284-6	답	633	556	노상목	서울특별시마포구서강로83104동1304호(창전동창원동현대홈타운)
136	영동	상촌	고자	565	도	136	25	국(건설부)	
137	영동	상촌	고자	284-5	천	175	171	국(건설교통부)	
138	영동	상촌	고자	산20-11	임	1,748	48	영동군	
139	영동	상촌	고자	199-1	답	1,418	232	노창원	378
140	영동	상촌	고자	199-2	도	43	32	국(건설교통부)	
141	영동	상촌	고자	201	천	195	192	국(건설교통부)	
142	영동	상촌	고자	342	전	66	52	박범성	293
143	영동	상촌	고자	343	답	198	99	장시권	입산리349-2
144	영동	상촌	고자	202	천	863	63	국(건설교통부)	
145	영동	상촌	고자	559	도	1,150	185	국(건설부)	

구분	토지소재지				지목	편입면적(m <sup>2</sup> )		소유자	
	시.군	읍.면	리	번지		지적	편입면적	성명	주소
146	영동	상촌	고자	산20-7	도	3,074	102	국(건설교통부)	
147	영동	상촌	고자	564	구	426	4	국(농림부)	
148	영동	상촌	고자	284-7	답	195	87	영동군	
149	영동	상촌	고자	284-2	도	126	21	국(건설교통부)	
150	영동	상촌	고자	566	도	2,030	245	국(건설부)	
151	영동	상촌	고자	340	천	162	72	국(건설교통부)	
152	영동	상촌	고자	567	구	1,884	104	국(농림부)	
153	영동	상촌	고자	341	답	106	28	박범성	293
154	영동	상촌	고자	277-1	답	208	9	서용주	251
155	영동	상촌	고자	563	도	2,073	7	국(건설부)	
156	영동	상촌	고자	558	도	195	28	국(건설부)	
157	영동	상촌	고자	산22-1	임	2,367	237	김석구	288-2
158	영동	상촌	고자	545-2	천	119,238	23,127	국(건설부)	
159	영동	상촌	고자	345-2	천	2,423	786	국(건설교통부)	
160	영동	상촌	고자	349	전	825	39	김상희	경기도수원시영통구권광로260번길36 117동1001호(매탄동현대힐스테이트아파트)
161	영동	상촌	둔전	214-2	천	4	4	충청북도	
162	영동	상촌	둔전	214-1	천	6	6	충청북도	
163	영동	상촌	둔전	176-1	천	404	372	충청북도	
164	영동	상촌	둔전	217	천	793	768	국(건설교통부)	
165	영동	상촌	둔전	175	천	179	173	국(건설교통부)	
166	영동	상촌	둔전	214-3	천	1,084	1,084	국(건설교통부)	
167	영동	상촌	둔전	176	천	1,417	1,406	국(건설교통부)	
168	영동	상촌	둔전	218	천	1,798	958	국(건설교통부)	
169	영동	상촌	고자	353-13	답	2	2	충청북도	
170	영동	상촌	고자	353-12	답	15	15	손현봉	상촌고자369
171	영동	상촌	고자	353-8	답	7	7	손현봉	상촌고자369
172	영동	상촌	고자	353-14	천	19	19	충청북도	
173	영동	상촌	고자	362-4	천	68	68	충청북도	
174	영동	상촌	고자	353-4	답	1,117	229	손현봉	상촌고자369
175	영동	상촌	고자	353-9	답	423	13	영동군	

구분	토지소재지				지목	권입면적(m <sup>2</sup> )		소유자	
	시.군	읍.면	리	번지		지적	권입면적	성명	주소
176	영동	상촌	고자	353-6	답	764	24	박원용	의왕시내손동637보우상가303호
177	영동	상촌	고자	360-6	학	1,063	5	충청북도(교육감)	
178	영동	상촌	고자	362-5	전	161	51	충청북도	
179	영동	상촌	고자	379-1	도	231	51	영동군	
180	영동	상촌	고자	401	답	107	23	최우춘	379
181	영동	상촌	고자	402-9	천	462	28	충청북도	
182	영동	상촌	고자	402-1	답	884	92	채선희	영동읍희동리236
183	영동	상촌	고자	376-1	도	131	59	영동군	
184	영동	상촌	고자	400-1	도	841	65	영동군	
185	영동	상촌	고자	571	도	3,359	299	국(건설부)	
186	영동	상촌	고자	362-2	전	299	134	상고자리마을회	고자
187	영동	상촌	고자	362-3	전	527	63	상고자리마을회	고자
188	영동	상촌	고자	573	도	440	31	국(건설부)	
189	영동	상촌	고자	415	전	1,425	121	강건수	분전리249-4
190	영동	상촌	둔전	334	답	1,256	182	강영규	양강면괴목리682
191	영동	상촌	하도대	380-2	천	512	512	국(건설교통부)	
192	영동	상촌	하도대	379	천	109	76	국(건설교통부)	
193	영동	상촌	하도대	377	천	60	60	국(건설교통부)	
194	영동	상촌	하도대	376	천	390	390	국(건설교통부)	
195	영동	상촌	하도대	386	천	641	641	국(건설교통부)	
196	영동	상촌	하도대	383	천	2,453	2,453	국(건설교통부)	
197	영동	상촌	하도대	산46	임	9,917	105	국(산림청)	
198	영동	상촌	하도대	381	천	2,175	2,175	국(건설교통부)	
199	영동	상촌	하도대	380-1	천	1,960	1,960	국(건설교통부)	
200	영동	상촌	하도대	382	천	1,177	1,078	국(건설교통부)	
201	영동	상촌	하도대	595	도	1,537	1,537	국(건설부)	
202	영동	상촌	하도대	384	답	2,989	2,989	남창근	서울금천구시흥동1010백산아파트110-1202
203	영동	상촌	하도대	596	구	1,223	1,063	국(농림부)	
204	영동	상촌	하도대	385	답	1,262	1,262	남창근	서울금천구시흥동1010백산아파트110-1202
205	영동	상촌	하도대	618	도	215	157	국(건설부)	

구분	토지소재지				지목	편입면적(m <sup>2</sup> )		소유자	
	시.군	읍.면	리	번지		지적	편입면적	성명	주소
206	영동	상촌	하도대	375	천	347	347	권중철	임산446
207	영동	상촌	하도대	378	천	340	340	국(건설교통부)	
208	영동	상촌	하도대	384-1	천	142	142	국(건설교통부)	
209	영동	상촌	하도대	385-1	천	500	500	국(건설교통부)	
210	영동	상촌	하도대	산47-2	임	1,785	116	남인우	371
211	영동	상촌	하도대	산47-1	임	29,851	152	박종식	서울강서내발산주공아파트36동202호
212	영동	상촌	상도대	산28	임	20,231	2,412	국(산림청)	
213	영동	상촌	하도대	449-9	천	1,206	1,037	충청북도	
214	영동	상촌	하도대	산41	임	35,702	140	남덕현	496
215	영동	상촌	하도대	481-1	임	1,983	1,983	남상우	유곡405
216	영동	상촌	하도대	606	구	4,322	44	국(농림부)	
217	영동	상촌	하도대	606-1	구	124	103	국(농림부)	
218	영동	상촌	하도대	481-3	천	386	308	국(건설교통부)	
219	영동	상촌	하도대	479-3	천	27	15	국(건설교통부)	
220	영동	상촌	하도대	481-2	천	559	136	국(건설교통부)	
221	영동	상촌	하도대	449-11	천	546	397	충청북도	
222	영동	상촌	상도대	64-1	천	491	351	국(건설교통부)	
223	영동	상촌	상도대	226-1	답	767	669	조사용	
224	영동	상촌	상도대	65-1	천	65	10	국(건설교통부)	
225	영동	상촌	상도대	73-2	천	628	407	국(건설교통부)	
226	영동	상촌	상도대	72-4	천	527	351	국(건설교통부)	
227	영동	상촌	상도대	72-5	천	162	79	국(건설교통부)	
228	영동	상촌	상도대	456-1	천	245	193	국(농림부)	
229	영동	상촌	상도대	76-3	천	55	9	국(건설교통부)	
230	영동	상촌	상도대	247-4	천	932	623	국(건설교통부)	
231	영동	상촌	상도대	75	천	63	63	우태연	
232	영동	상촌	상도대	217-4	천	211	109	충청북도	
233	영동	상촌	상도대	301-1	천	255	2	충청북도	
234	영동	상촌	상도대	266-1	천	294	72	송준경	황간신흥90
235	영동	상촌	상도대	209	답	1,716	702	배석현	서울시동작구사당동105극동아파트111-208

구분	토지소재지				지목	편입면적(㎡)		소유자	
	시.군	읍.면	리	번지		지적	편입면적	성명	주소
236	영동	상촌	상도대	210-1	답	641	3	남기입	상도대2길48-6
237	영동	상촌	상도대	220	답	321	96	남기입	상도대2길48-6
238	영동	상촌	상도대	464	도	268	133	국(건설교통부)	
239	영동	상촌	상도대	219	답	1,845	71	조희계	상도대리386
240	영동	상촌	상도대	284-5	천	110	61	충청북도	
241	영동	상촌	상도대	260	답	2,836	525	조희계	386
242	영동	상촌	상도대	259	답	549	468	배석현	서울시동작구사당동105극동아파트111-208
243	영동	상촌	상도대	332-3	답	1,828	543	배성진	서울시송파구잠실동19잠실엘스130-1701
244	영동	상촌	상도대	332-7	답	4,530	17	배재희	357
245	영동	상촌	상도대	332-9	답	1,862	4	김낙진	부산광역시북구구포동729-1신진빌라-301
246	영동	상촌	상도대	463	구	2,539	42	국(농림부)	
247	영동	상촌	상도대	468	도	952	2	국(건설부)	
248	영동	상촌	상도대	328	답	2,711	100	이우경	서울특별시강서구화곡동833-12한일빌라-301
249	영동	상촌	고자	45-1	천	253	253	안태식	147
250	영동	상촌	둔전	6	천	340	340	국(건설교통부)	
251	영동	상촌	둔전	산1	임	165,727	891	안태식	고자리147
252	영동	상촌	상도대	산100	임	495,481	4,799	국(산림청)	
253	영동	상촌	상도대	473	천	29,613	15,787	국(건설부)	
254	영동	상촌	둔전	32	답	337	283	김용만	영동동정114
255	영동	상촌	둔전	69	답	116	115	박팔부	상촌고자350
256	영동	상촌	둔전	106	천	179	133	국(건설교통부)	
257	영동	상촌	둔전	463	구	5,464	69	국(농림부)	
258	영동	상촌	둔전	산4	임	46,810	89	밀양박씨문호공파문중	고자리294
259	영동	상촌	둔전	468	도	3,630	43	국(건설부)	
260	영동	상촌	둔전	산2-10	임	593,455	16	송유호	서울강남입구정55-1
261	영동	상촌	고자	284-4	천	33	33	국(건설교통부)	
262	영동	상촌	고자	284-1	천	73	73	국(건설교통부)	
263	영동	상촌	둔전	107	천	1,018	1,018	국(건설교통부)	
264	영동	상촌	둔전	154	답	132	12	박범성	고자293
265	영동	상촌	둔전	469	구	3,388	87	국(농림부)	

구분	토지소재지				지목	면적(m <sup>2</sup> )		소유자	
	시.군	읍.면	리	번지		지적	면적	성명	주소
266	영동	상촌	둔전	108	답	3,993	16	김행남	경기도안산시단원구초지동723그린빌아파트1113-1205
267	영동	상촌	둔전	474	도	1,349	1,116	국(건설부)	
268	영동	상촌	둔전	산11-1	임	17,851	458	주식회사투자개발신화	대전광역시서구변동31-11
269	영동	상촌	둔전	473	도	1,418	143	국(건설부)	
270	영동	상촌	둔전	산10-1	임	587,769	1,815	주식회사영림공사	서울시강남구역삼동831
271	영동	상촌	고자	353-10	천	5	5	충청북도	
272	영동	상촌	고자	353-11	천	57	55	충청북도	
273	영동	상촌	고자	569	도	1,061	299	국(건설부)	
274	영동	상촌	둔전	214	답	2,357	839	영동군	
275	영동	상촌	둔전	213-1	천	336	336	국(건설교통부)	
276	영동	상촌	둔전	475-1	구	409	307	국(농림부)	
277	영동	상촌	둔전	177	천	529	311	국(건설교통부)	
278	영동	상촌	둔전	215	천	66	51	국(건설교통부)	
279	영동	상촌	둔전	216	천	56	56	국(건설교통부)	
280	영동	상촌	둔전	477	구	3,451	232	국(농림부)	
281	영동	상촌	둔전	178	전	1,098	13	이정옥	서울서초구잠원동52-2신반포13차아파트328-903
282	영동	상촌	둔전	223	과	347	12	유환용	충청북도영동군상촌면하도대5길45
283	영동	상촌	둔전	249-9	대	671	51	강건수	249-4
284	영동	상촌	둔전	249-4	대	600	3	강건수	249-4
285	영동	상촌	둔전	476	도	1,507	492	국(건설부)	
286	영동	상촌	둔전	213	천	1,079	190	영동군	
287	영동	상촌	둔전	산12	임	34,612	368	정순옥	고자리378
288	영동	상촌	둔전	219	목	3,309	364	민영신	고양시덕양구지축동662-2
289	영동	상촌	둔전	482	도	2,569	169	국(건설부)	
290	영동	상촌	둔전	산19-1	임	114,446	343	배영희	궁촌리301
291	영동	상촌	둔전	산10	임	3,313,223	390	국(산림청)	



[법화천 하천구역 지번조서]

구분	토 지 소 재 지				지목	편입면적(m <sup>2</sup> )		소 유 자	
	시.군	읍.면	리	번지		지적	편입면적	성명	주 소
	계					1,716,255	392,299		
1	영동	용산	율	544-1	답	2,780	1,574	영동군	
2	영동	용산	율	541-1	답	1,078	733	영동군	
3	영동	용산	율	541-2	답	1,279	699	영동군	
4	영동	용산	율	544-2	도	347	83	국(건설부)	
5	영동	용산	율	931	도	109	43	국(건설부)	
6	영동	용산	율	567	답	1,964	817	영동군	
7	영동	용산	율	573-1	답	2,457	1,160	영동군	
8	영동	용산	율	548	도	155	155	국(건설부)	
9	영동	용산	율	547	도	89	50	국(건설부)	
10	영동	용산	율	863	도	1,055	83	국(건설부)	
11	영동	용산	율	568-1	답	1,353	766	영동군	
12	영동	용산	율	575-3	답	1,765	720	영동군	
13	영동	용산	율	575-4	답	2,493	689	영동군	
14	영동	용산	율	575-1	답	1,699	246	영동군	
15	영동	용산	율	575-6	천	231	231	이근수	신항리341
16	영동	용산	율	575-7	천	179	179	김철균	396
17	영동	용산	율	857	천	335,564	36,090	국(건설부)	
18	영동	용산	율	543-2	전	404	25	영동군	
19	영동	용산	율	570-1	답	950	594	영동군	
20	영동	용산	율	산36-1	임	261,076	575	영일정씨목사 공파소공중	신항리126
21	영동	용산	율	558	답	942	355	충청북도	
22	영동	용산	율	862	구	516	11	국(농림부)	
23	영동	용산	율	555	답	3,203	127	충청북도	
24	영동	용산	율	562	천	364	364	이교인	신항리
25	영동	용산	율	561	답	1,954	239	성주이씨찰방 공파공중	신항리422

구분	토 지 소 제 지				지목	편입면적(m <sup>2</sup> )		소 유 자	
	시.군	읍.면	리	번지		지적	편입면적	성명	주 소
26	영동	용산	율	산35	임	147,967	106	김기선	산60-2
27	영동	용산	신항	491	전	1,018	379	이교순	
28	영동	용산	신항	503-4	천	600	600	영동군	
29	영동	용산	신항	460-1	계	109	109	충청북도	
30	영동	용산	신항	490	천	327	327	조준하	옥천군청산면지천리
31	영동	용산	신항	496-2	계	764	764	충청북도	
32	영동	용산	신항	493-3	계	66	66	충청북도	
33	영동	용산	신항	494-1	계	14	14	충청북도	
34	영동	용산	신항	산21	임	192,397	279	윤용분	경기도고양시일산동구중앙로1275번 길86-231404호(장항동청원레이크빌)
35	영동	용산	신항	497-1	계	977	977	충청북도	
36	영동	용산	신항	546-1	천	44,470	43,049	국(건설부)	
37	영동	용산	신항	499-1	계	909	909	충청북도	
38	영동	용산	신항	509-2	답	446	336	이동규	충남논산시대림길7101동1002호(부창 동대림아파트)
39	영동	용산	신항	560-5	답	147	105	국(재무부)	
40	영동	용산	신항	507-1	계	11	11	충청북도	
41	영동	용산	신항	560-1	답	32	32	국(재무부)	
42	영동	용산	신항	505-2	도	1,160	40	이교성	
43	영동	용산	신항	505-1	답	1,038	254	배석남	청주시상당구용암동2542중흥마을부 영아파트108-904
44	영동	용산	신항	560-6	계	176	176	국(재무부)	
45	영동	용산	신항	505-11	계	139	139	충청북도	
46	영동	용산	신항	505-12	계	146	146	충청북도	
47	영동	용산	신항	560-3	답	59	59	국(재무부)	
48	영동	용산	신항	505-6	도	79	17	배정섭	441
49	영동	용산	신항	505-5	도	13	5	배기원	440
50	영동	용산	신항	548	도	263	263	국(건설부)	
51	영동	용산	신항	514-6	천	101	101	국(건설교통부)	
52	영동	용산	신항	546-16	천	84	84	국(건설부)	
53	영동	용산	신항	517-2	답	33	26	배정서	대전중구태평동317태평아파트108-60 1
54	영동	용산	신항	518-1	답	1,824	915	성주이씨통덕당 공영동과종중	422
55	영동	용산	신항	516-10	천	198	198	국(건설교통부)	

구분	토 소 제 지				지목	권입면적(m <sup>2</sup> )		소 유 자	
	시.군	읍.면	리	번지		지적	권입면적	성명	주 소
56	영동	용산	신항	518-6	답	31	31	성주이씨봉덕합공영동과종중	422
57	영동	용산	신항	507	답	2,302	288	이태열	충청북도청주시흥덕구덕암로71번길9-3301호(봉명동)
58	영동	용산	신항	560-4	계	136	136	국(재무부)	
59	영동	용산	신항	505-9	도	810	37	국(건설부)	
60	영동	용산	신항	560-2	답	29	29	국(재무부)	
61	영동	용산	신항	505-4	답	383	24	배정섭	423
62	영동	용산	신항	513-1	답	251	251	이종학	249
63	영동	용산	신항	518-5	답	1,726	544	정구원	대전광역시대덕구중리동162-7
64	영동	용산	신항	503-2	도	109	16	국(건설부)	
65	영동	용산	신항	580	구	1,127	31	국(농수산부)	
66	영동	용산	신항	523-2	도	866	19	국(건설교통부)	
67	영동	용산	신항	521-2	천	473	473	국(건설교통부)	
68	영동	용산	신항	514-4	천	81	81	국(건설교통부)	
69	영동	용산	신항	514-5	천	121	121	국(건설교통부)	
70	영동	용산	신항	525-5	천	89	89	국(건설교통부)	
71	영동	용산	신항	509-1	전	169	69	이동규	충남논산시대림길7101동1002호(부창동대림아파트)
72	영동	용산	신항	515-8	천	15	15	국(건설교통부)	
73	영동	용산	신항	515-2	답	1,534	15	배정하	대전중구중촌동16-1현대아파트105-104
74	영동	용산	신항	515-1	답	1,197	340	배정하	대전중구중촌동16-1현대아파트105-104
75	영동	용산	신항	520-8	천	4	4	영동군	
76	영동	용산	신항	520-2	도	56	56	영동군	
77	영동	용산	신항	520-3	천	60	60	영동군	
78	영동	용산	신항	515-4	답	57	12	영동군	
79	영동	용산	신항	579	도	536	70	국(농수산부)	
80	영동	용산	신항	519-4	천	33	33	영동군	
81	영동	용산	신항	516-6	답	138	47	영동군	
82	영동	용산	신항	516-1	답	1,618	507	배정서	대전중구태평동317태평아파트108-601
83	영동	용산	신항	522-4	천	268	268	국(건설교통부)	
84	영동	용산	신항	512-1	천	515	515	국(건설교통부)	
85	영동	용산	신항	515-7	천	620	620	국(건설교통부)	

구분	토 지 소 제 지				지목	권입면적(m <sup>2</sup> )		소 유 자	
	시.군	읍.면	리	번지		지적	편입면적	성명	주 소
86	영동	용산	신항	523-6	도	60	60	충청북도	
87	영동	용산	신항	521-3	천	466	466	국(건설교통부)	
88	영동	용산	신항	522-5	천	235	235	국(건설교통부)	
89	영동	용산	신항	520-4	천	169	169	영동군	
90	영동	용산	신항	521-1	천	436	436	국(건설교통부)	
91	영동	용산	신항	520-1	천	829	829	국(건설교통부)	
92	영동	용산	신항	545	구	5,775	22	국(농림부)	
93	영동	용산	신항	산11-1	임	30,347	53	조규형	경상북도구미시금오대로10길3510 1동1302호(오태동현진아파트)
94	영동	용산	신항	산11-2	도	4,959	1,020	국(건설부)	
95	영동	용산	신항	546-10	계	177	177	충청북도	
96	영동	용산	구촌	575	구	1,683	41	국(기획재정부)	
97	영동	용산	구촌	227-3	도	142	142	국(건설부)	
98	영동	용산	구촌	547-10	답	68	68	국(건설교통부)	
99	영동	용산	구촌	산38-1	임	29,191	29	조규형	경상북도구미시금오대로10길3510 1동1302호(오태동현진아파트)
100	영동	용산	구촌	547-1	천	32,497	32,497	국(건설부)	
101	영동	용산	구촌	59-2	계	225	225	국(건설교통부)	
102	영동	용산	구촌	62-7	천	91	91	국(건설교통부)	
103	영동	용산	구촌	63-1	계	36	36	국(건설교통부)	
104	영동	용산	구촌	172-9	천	683	683	국(건설교통부)	
105	영동	용산	구촌	64-1	계	390	390	조영구	서울시서대문구북아현동1-1166
106	영동	용산	구촌	62-8	천	104	104	국(건설교통부)	
107	영동	용산	구촌	62-9	천	19	19	국(건설교통부)	
108	영동	용산	구촌	62-10	천	105	105	국(건설교통부)	
109	영동	용산	구촌	540-3	구	53	53	국(농림부)	
110	영동	용산	구촌	543-3	도	7	7	국(건설부)	
111	영동	용산	구촌	182-2	천	7	7	국(건설교통부)	
112	영동	용산	구촌	56-3	계	721	721	국(건설교통부)	
113	영동	용산	구촌	66-2	천	526	526	국(건설교통부)	
114	영동	용산	구촌	67-4	계	60	60	국(건설교통부)	
115	영동	용산	구촌	555-3	구	97	97	국(농수산부)	

구분	토 지 소 제 지				지목	편입면적(m <sup>2</sup> )		소 유 자	
	시.군	읍.면	리	번지		지적	편입면적	성명	주 소
116	영동	용산	구촌	67-5	천	30	30	국(건설교통부)	
117	영동	용산	구촌	67-3	계	694	694	국(건설교통부)	
118	영동	용산	구촌	182-3	천	215	215	국(건설교통부)	
119	영동	용산	구촌	563-1	도	68	68	국(농수산부)	
120	영동	용산	구촌	50-7	전	186	114	국(건설교통부)	
121	영동	용산	구촌	52-2	계	377	377	국(건설교통부)	
122	영동	용산	구촌	50-5	도	251	251	국(건설교통부)	
123	영동	용산	구촌	60-17	천	438	412	국(건설교통부)	
124	영동	용산	구촌	53-5	계	258	258	조영구	서울시서대문구북아현동1-1166
125	영동	용산	구촌	178-4	천	1,574	1,574	국(건설교통부)	
126	영동	용산	구촌	57-1	계	539	539	국(건설교통부)	
127	영동	용산	구촌	562-4	구	1,135	913	국(농수산부)	
128	영동	용산	구촌	555-1	구	213	213	국(농수산부)	
129	영동	용산	구촌	60-19	답	27	27	김대용	384-4
130	영동	용산	구촌	62-6	천	242	242	국(건설교통부)	
131	영동	용산	구촌	58-1	계	380	380	국(건설교통부)	
132	영동	용산	구촌	60-18	천	281	281	국(건설교통부)	
133	영동	용산	구촌	561-1	도	319	100	국(농림부)	
134	영동	용산	구촌	172-8	천	346	305	국(건설교통부)	
135	영동	용산	구촌	164-2	계	592	592	국(건설교통부)	
136	영동	용산	구촌	551-3	도	109	109	국(건설부)	
137	영동	용산	구촌	163-6	천	1,249	1,249	국(건설교통부)	
138	영동	용산	구촌	163-1	계	41	41	국(건설교통부)	
139	영동	용산	구촌	538-3	구	221	193	국(농림부)	
140	영동	용산	구촌	164-3	계	288	288	국(건설교통부)	
141	영동	용산	구촌	545-6	도	83	80	국(건설부)	
142	영동	용산	구촌	212-1	천	608	599	충청북도	
143	영동	용산	구촌	562-2	구	275	275	국(농수산부)	
144	영동	용산	구촌	169-6	천	393	393	국(건설교통부)	
145	영동	용산	구촌	165-13	천	211	158	국(건설교통부)	

구분	토 지 소 제 지				지목	편입면적(m <sup>2</sup> )		소 유 자	
	시.군	읍.면	리	번지		지적	편입면적	성명	주 소
146	영동	용산	구촌	165-6	도	274	158	충청북도	
147	영동	용산	구촌	165-15	천	185	98	국(건설교통부)	
148	영동	용산	구촌	162-2	천	588	588	영동군	
149	영동	용산	구촌	167-9	천	263	263	국(건설교통부)	
150	영동	용산	구촌	186-1	천	14	14	국(건설교통부)	
151	영동	용산	구촌	204-3	답	50	50	국(건설교통부)	
152	영동	용산	구촌	163-5	계	190	190	국(건설교통부)	
153	영동	용산	구촌	159-9	계	57	57	국(건설교통부)	
154	영동	용산	구촌	159-7	계	42	42	김시연	영동읍계산리
155	영동	용산	구촌	180-6	천	847	847	국(건설교통부)	
156	영동	용산	구촌	226-4	천	112	87	국(건설교통부)	
157	영동	용산	구촌	227-2	천	2,044	2,044	국(건설교통부)	
158	영동	용산	구촌	535-8	구	304	304	국(농림부)	
159	영동	용산	구촌	556-1	도	48	48	국(농수산부)	
160	영동	용산	구촌	159-3	계	364	364	국(건설교통부)	
161	영동	용산	구촌	159-4	계	23	23	국(건설교통부)	
162	영동	용산	구촌	159-2	천	202	202	국(건설교통부)	
163	영동	용산	구촌	558-2	구	92	83	국(농수산부)	
164	영동	용산	구촌	166-11	천	7	7	국(건설교통부)	
165	영동	용산	구촌	166-12	천	31	31	국(건설교통부)	
166	영동	용산	구촌	205-2	천	86	74	국(건설교통부)	
167	영동	용산	구촌	209	천	1,352	1,352	국(건설교통부)	
168	영동	용산	구촌	180-7	천	1	1	국(건설교통부)	
169	영동	용산	구촌	180-5	천	20	20	충청북도	
170	영동	용산	구촌	547-4	답	86	86	국(기획재정부)	
171	영동	용산	구촌	168-3	계	569	569	조영구	서울시서대문구북아현동1-1166
172	영동	용산	구촌	51-1	천	218	171	국(건설교통부)	
173	영동	용산	구촌	66-1	계	73	73	국(건설교통부)	
174	영동	용산	구촌	160-2	계	43	43	국(건설교통부)	
175	영동	용산	구촌	160-1	천	1,117	1,117	국(건설교통부)	

구분	토 지 소 제 지				지목	편입면적(m <sup>2</sup> )		소 유 자	
	시.군	읍.면	리	번지		지적	편입면적	성명	주 소
176	영동	용산	구촌	159-5	계	869	869	국(건설교통부)	
177	영동	용산	구촌	161-1	계	17	17	국(건설교통부)	
178	영동	용산	구촌	161-2	천	298	298	국(건설교통부)	
179	영동	용산	구촌	165-16	천	77	71	국(건설교통부)	
180	영동	용산	구촌	162-1	계	60	60	영동군	
181	영동	용산	구촌	165-12	천	584	562	국(건설교통부)	
182	영동	용산	구촌	208-2	천	20	20	국(건설교통부)	
183	영동	용산	구촌	52-3	천	173	114	국(건설교통부)	
184	영동	용산	구촌	564-1	도	10	10	국(농수산부)	
185	영동	용산	구촌	204-2	계	89	89	조영구	서울시서대문구북아현동1-1166
186	영동	용산	구촌	562-6	구	8	8	국(농수산부)	
187	영동	용산	구촌	187-5	천	764	764	국(건설교통부)	
188	영동	용산	구촌	547-8	답	240	240	국(건설교통부)	
189	영동	용산	구촌	545-2	도	30	30	국(건설부)	
190	영동	용산	구촌	566-1	구	50	50	국(농수산부)	
191	영동	용산	구촌	226-3	답	265	253	영동군	
192	영동	용산	구촌	547-9	천	228	228	국(건설교통부)	
193	영동	용산	구촌	211-1	천	341	341	국(건설교통부)	
194	영동	용산	구촌	560-1	도	53	53	국(농수산부)	
195	영동	용산	구촌	170-4	천	1,142	1,074	충청북도	
196	영동	용산	구촌	530-4	구	145	145	국(농림부)	
197	영동	용산	구촌	168-4	계	46	46	국(건설교통부)	
198	영동	용산	구촌	168-6	천	446	446	국(건설교통부)	
199	영동	용산	구촌	163-2	천	57	57	국(건설교통부)	
200	영동	용산	구촌	210-1	천	1,775	1,775	국(건설교통부)	
201	영동	용산	구촌	559-1	도	37	37	국(농수산부)	
202	영동	용산	구촌	203-2	천	13	13	국(건설교통부)	
203	영동	용산	구촌	500-17	구	112	112	국(농림수산부)	
204	영동	용산	구촌	207-2	천	1,230	1,230	충청북도	
205	영동	용산	구촌	65-2	계	109	109	국(건설교통부)	

구분	토 지 소 제 지				지목	권입면적(m <sup>2</sup> )		소 유 자	
	시.군	읍.면	리	번지		지적	권입면적	성명	주 소
206	영동	용산	구촌	555-2	구	15	15	국(농수산부)	
207	영동	용산	구촌	157-3	천	291	291	국(건설교통부)	
208	영동	용산	구촌	536-6	도	9	7	국(건설교통부)	
209	영동	용산	용산	127-1	천	15,630	15,333	국(건설부)	
210	영동	용산	상용	397-4	도	25	19	국(건설부)	
211	영동	용산	상용	56-2	천	31	31	국(건설교통부)	
212	영동	용산	상용	151-10	잡	92	50	김정숙	충청북도영동군용산면용산로445
213	영동	용산	상용	56-3	전	562	303	국(건설교통부)	
214	영동	용산	상용	55-1	천	201	201	국(건설교통부)	
215	영동	용산	상용	151-3	전	409	334	김정숙	충청북도영동군용산면용산로445
216	영동	용산	상용	139-9	천	22	22	국(건설교통부)	
217	영동	용산	상용	153-5	천	573	222	국(건설교통부)	
218	영동	용산	상용	397-1	도	3,030	26	국(건설부)	
219	영동	용산	상용	56-5	천	673	673	국(건설교통부)	
220	영동	용산	상용	55-2	천	34	34	충청북도	
221	영동	용산	상용	55-3	천	348	348	국(건설교통부)	
222	영동	용산	상용	400-9	천	17,150	17,071	국(건설부)	
223	영동	용산	상용	103-7	천	772	772	국(건설교통부)	
224	영동	용산	상용	102-2	도	13	13	국(건설교통부)	
225	영동	용산	상용	103-3	도	215	215	국(건설교통부)	
226	영동	용산	상용	103-6	도	241	241	국(건설교통부)	
227	영동	용산	상용	102-7	천	699	699	국(건설교통부)	
228	영동	용산	상용	103-8	도	34	34	국(건설부)	
229	영동	용산	상용	101-5	답	18	18	국(건설교통부)	
230	영동	용산	상용	102-4	도	7	7	한국도로공사	서울시중구도동1가3-106
231	영동	용산	상용	101-3	도	182	10	한국도로공사	서울시중구도동1가3-106
232	영동	용산	상용	87-7	답	369	315	국(건설교통부)	
233	영동	용산	상용	87-3	계	598	598	국(건설교통부)	
234	영동	용산	상용	87-6	천	976	580	국(건설교통부)	
235	영동	용산	상용	402-6	도	60	44	국(건설부)	



구분	토 지 소 제 지				지목	편입면적(m <sup>2</sup> )		소 유 자	
	시.군	읍.면	리	번지		지적	편입면적	성명	주 소
236	영동	용산	상용	83-1	천	2,408	1,922	국(건설교통부)	
237	영동	용산	상용	102-3	도	3,856	2,252	국(건설부)	
238	영동	용산	상용	산16-1	도	1,600	379	국(건설부)	
239	영동	용산	상용	400-1	천	8,210	6,673	국(건설부)	
240	영동	용산	상용	402-5	도	413	413	국(건설부)	
241	영동	용산	상용	388-10	구	445	392	국(농림부)	
242	영동	용산	매금	736-3	도	370	30	충청북도	
243	영동	용산	매금	736-7	도	94	45	충청북도	
244	영동	용산	매금	736-9	천	247	247	국(건설교통부)	
245	영동	용산	매금	735-5	천	344	344	국(건설교통부)	
246	영동	용산	매금	735-6	도	150	150	영동군	
247	영동	용산	매금	736-4	천	13	13	김준현	한곡리180
248	영동	용산	매금	736-10	천	99	99	국(건설교통부)	
249	영동	용산	매금	776-11	천	1,738	1,738	국(건설교통부)	
250	영동	용산	매금	787-1	도	239	239	국(건설부)	
251	영동	용산	매금	188-2	계	244	244	충청북도	
252	영동	용산	매금	213-1	계	316	316	충청북도	
253	영동	용산	매금	229-3	답	689	689	충청북도	
254	영동	용산	매금	213-3	답	647	647	충청북도	
255	영동	용산	매금	188-3	계	15	15	충청북도	
256	영동	용산	매금	794	구	1,078	44	국(농수산부)	
257	영동	용산	매금	185-14	답	321	321	충청북도	
258	영동	용산	매금	188-4	과	735	735	충청북도	
259	영동	용산	매금	302	답	1,158	1,158	충청북도	
260	영동	용산	매금	369-1	계	153	153	충청북도	
261	영동	용산	매금	304-2	계	29	29	충청북도	
262	영동	용산	매금	302-1	계	598	598	충청북도	
263	영동	용산	매금	757-8	천	111	111	충청북도	
264	영동	용산	매금	835-1	구	82	70	국(농수산부)	
265	영동	용산	매금	836-1	도	91	68	국(농수산부)	

구분	토 지 소 제 지				지목	편입면적(m <sup>2</sup> )		소 유 자	
	시.군	읍.면	리	번지		지적	편입면적	성명	주 소
266	영동	용산	매금	835-2	구	134	108	국(농수산부)	
267	영동	용산	매금	758-5	천	373	369	국(건설교통부)	
268	영동	용산	매금	758-2	천	2,248	2,248	국(건설교통부)	
269	영동	용산	매금	758-1	답	2,709	430	김준현	한국리180
270	영동	용산	매금	757-6	답	412	412	충청북도	
271	영동	용산	매금	835-3	구	64	64	국(농수산부)	
272	영동	용산	매금	825	도	209	42	국(농수산부)	
273	영동	용산	매금	757-7	천	203	203	국(건설교통부)	
274	영동	용산	매금	373-1	계	55	55	충청북도	
275	영동	용산	매금	737-4	계	178	178	충청북도	
276	영동	용산	매금	301-2	계	400	400	충청북도	
277	영동	용산	매금	301-1	답	1,088	1,088	충청북도	
278	영동	용산	매금	301-3	답	218	218	충청북도	
279	영동	용산	매금	835	구	1,451	83	국(농수산부)	
280	영동	용산	매금	212-4	답	357	357	충청북도	
281	영동	용산	매금	748-7	답	706	706	충청북도	
282	영동	용산	매금	754-7	답	836	835	충청북도	
283	영동	용산	매금	789	천	46,467	46,421	국(건설부)	
284	영동	용산	매금	212-5	답	514	514	충청북도	
285	영동	용산	매금	304-4	답	116	116	충청북도	
286	영동	용산	매금	304-3	답	652	652	충청북도	
287	영동	용산	매금	373-2	답	372	372	충청북도	
288	영동	용산	매금	369-2	답	1,011	1,011	충청북도	
289	영동	용산	매금	737-6	답	626	626	충청북도	
290	영동	용산	매금	743-6	답	616	616	충청북도	
291	영동	용산	매금	757-9	답	694	694	충청북도	
292	영동	용산	매금	757-11	답	117	117	충청북도	
293	영동	용산	매금	757-10	답	148	148	충청북도	
294	영동	용산	매금	795-1	구	479	93	국(농수산부)	
295	영동	용산	매금	796	도	392	25	국(농수산부)	

구분	토 지 소 제 지				지목	편입면적(m <sup>2</sup> )		소 유 자	
	시.군	읍.면	리	번지		지적	편입면적	성명	주 소
296	영동	용산	매금	805	도	514	33	국(농수산부)	
297	영동	용산	매금	795	구	6,676	3,353	국(농수산부)	
298	영동	용산	매금	811	도	760	35	국(농수산부)	
299	영동	용산	매금	821	도	314	114	국(농수산부)	
300	영동	용산	매금	822	구	1,353	225	국(농수산부)	
301	영동	용산	매금	823	구	326	65	국(농수산부)	
302	영동	용산	매금	827	구	492	72	국(농수산부)	
303	영동	용산	매금	832	구	1,969	911	국(농수산부)	
304	영동	용산	매금	833	도	342	22	국(농수산부)	
305	영동	용산	매금	834	도	383	27	국(농수산부)	
306	영동	용산	미전	550	도	470	65	국(농수산부)	
307	영동	용산	미전	341-1	계	110	110	충청북도	
308	영동	용산	미전	356-4	답	1,280	1,280	충청북도	
309	영동	용산	미전	561	도	707	44	국(농수산부)	
310	영동	용산	미전	441-5	계	122	122	충청북도	
311	영동	용산	미전	551	도	650	49	국(농수산부)	
312	영동	용산	미전	441-6	답	973	973	충청북도	
313	영동	용산	미전	519-3	도	36	22	국(재무부)	
314	영동	용산	미전	334-2	계	121	121	충청북도	
315	영동	용산	미전	335-2	계	313	313	충청북도	
316	영동	용산	미전	548	천	15,410	15,410	국(건설부)	
317	영동	용산	미전	549	구	5,784	2,829	국(농수산부)	
318	영동	용산	미전	334-6	답	190	165	충청북도	
319	영동	용산	미전	334-5	답	623	78	정진무	서울강동구둔촌동89현대아파트10 1-701
320	영동	용산	미전	341-2	답	647	647	충청북도	
321	영동	용산	미전	335-3	답	902	902	충청북도	
322	영동	용산	미전	342-9	답	1,070	1,070	충청북도	
323	영동	용산	미전	344-9	답	948	948	충청북도	
324	영동	용산	미전	345-6	답	1,171	1,171	충청북도	
325	영동	용산	미전	457-8	계	39	39	충청북도	

구분	토 지 소 제 지				지목	권입면적(m <sup>2</sup> )		소 유 자	
	시.군	읍.면	리	번지		지적	권입면적	성명	주 소
326	영동	용산	미전	457-4	답	570	570	충청북도	
327	영동	용산	미전	557-2	구	70	70	국(농수산부)	
328	영동	용산	미전	457-3	계	167	167	충청북도	
329	영동	용산	미전	333-3	도	2,003	169	영동군	
330	영동	용산	미전	555	도	786	49	국(농수산부)	
331	영동	용산	미전	556	구	1,226	177	국(농수산부)	
332	영동	용산	미전	557	구	3,437	1,542	국(농수산부)	
333	영동	용산	미전	318	전	694	235	박수창	미전리286-3
334	영동	용산	미전	319-1	전	1,266	42	박태수	279
335	영동	용산	미전	320-1	답	264	18	최태열	149
336	영동	용산	미전	534	도	6,336	118	국(건설부)	
337	영동	용산	미전	319-3	도	165	17	영동군	
338	영동	용산	미전	545	구	1,248	1,248	국(농수산부)	
339	영동	용산	미전	545-1	구	89	89	국(농수산부)	
340	영동	용산	미전	519-1	구	38,907	1,893	국(농림수산부)	
341	영동	용산	율	521-5	도	284	131	국(건설부)	
342	영동	용산	율	521-6	도	162	133	국(건설부)	
343	영동	용산	율	569-1	도	248	248	국(건설부)	
344	영동	용산	율	569-2	도	63	20	국(건설부)	
345	영동	용산	율	산64-2	도	298	184	국(건설교통부)	
346	영동	용산	율	산65-3	도	2,975	32	국(건설부)	
347	영동	용산	율	521-1	도	139	17	국(국토해양부)	
348	영동	용산	율	산65-2	도	198	8	국(건설교통부)	
349	영동	용산	율	605-1	전	542	542	정태지	천작리145
350	영동	용산	율	607-1	전	1,207	886	영동군	
351	영동	용산	율	609	대	1,000	35	영동군	
352	영동	용산	율	605-4	도	82	82	국(건설부)	
353	영동	용산	율	605-3	도	17	17	국(건설부)	
354	영동	용산	율	876	도	3,967	747	국(건설부)	
355	영동	용산	율	522-12	도	62	9	국(건설교통부)	

구분	토 지 소 제 지				지목	편입면적(㎡)		소 유 자	
	시.군	읍.면	리	번지		지적	편입면적	성명	주 소
356	영동	용산	율	522-9	답	472	334	정도영	부산광역시사하구다낙조2길100203동604호(다대동다대동롯데캐슬문대아파트)
357	영동	용산	율	522-2	도	1,382	106	권입손	
358	영동	용산	율	522-1	도	559	163	국(건설부)	
359	영동	용산	율	522-8	도	403	78	국(건설부)	
360	영동	용산	율	522-11	도	155	155	국(건설교통부)	
361	영동	용산	율	522-5	도	372	41	국(건설부)	
362	영동	용산	율	926	도	225	45	국(건설부)	
363	영동	용산	율	산31-3	도	1,983	5	국(건설부)	
364	영동	용산	율	553-2	도	102	63	국(건설부)	
365	영동	용산	율	553-1	도	332	234	국(건설부)	
366	영동	용산	율	553-4	천	696	696	충청북도	
367	영동	용산	율	553-3	도	7	7	국(건설교통부)	
368	영동	용산	율	549-3	답	1,894	819	충청북도	
369	영동	용산	율	550-1	답	2,000	563	충청북도	
370	영동	용산	율	551	천	853	853	충청북도	
371	영동	용산	율	566	도	539	105	이교만	신항리
372	영동	용산	율	산34-3	도	4,760	259	국(건설부)	
373	영동	용산	율	858	구	2,658	400	국(농림부)	
374	영동	용산	신항	산22-6	도	1,289	17	국(건설부)	
375	영동	용산	신항	492-6	도	198	91	국(건설부)	
376	영동	용산	신항	486-1	천	1,598	220	이상환	서울시성동구송정동66-64
377	영동	용산	신항	496-1	답	2,042	1,594	이성복	421
378	영동	용산	신항	549	구	3,550	233	국(농림부)	
379	영동	용산	신항	458-10	도	860	170	국(건설부)	
380	영동	용산	신항	458-12	계	366	366	충청북도	
381	영동	용산	신항	457-1	계	9	9	충청북도	
382	영동	용산	신항	457	답	933	212	배석부	청주시흥덕구분평동1202분평주공아파트203-1104
383	영동	용산	신항	458-3	답	520	411	배석부	청주시흥덕구분평동1202분평주공아파트203-1104
384	영동	용산	신항	458-2	도	916	174	배종득	시금리
385	영동	용산	신항	458-6	도	136	95	배기원	440

구분	토 지 소 제 지				지목	편입면적(m <sup>2</sup> )		소 유 자	
	시.군	읍.면	리	번지		지적	편입면적	성명	주 소
386	영동	용산	신항	458-1	도	17	17	배석일	423
387	영동	용산	신항	458-13	계	59	59	충청북도	
388	영동	용산	신항	458-5	답	361	361	조정식	영동읍매천리81-1조한드림플러스아파트-501
389	영동	용산	신항	458-4	도	2	2	배기원	440
390	영동	용산	신항	458-7	답	833	319	이인수	422
391	영동	용산	신항	459-4	계	18	18	충청북도	
392	영동	용산	신항	459-1	답	18	18	배석종	423
393	영동	용산	신항	459-2	도	255	255	국(건설부)	
394	영동	용산	신항	458-8	도	417	417	국(건설부)	
395	영동	용산	신항	548-2	계	129	129	국(재무부)	
396	영동	용산	신항	459-5	계	113	113	충청북도	
397	영동	용산	신항	459-3	답	251	251	배석종	423
398	영동	용산	신항	458-9	답	208	208	조정식	영동읍매천리81-1조한드림플러스아파트-501
399	영동	용산	신항	458-11	답	89	16	이인수	422
400	영동	용산	신항	548-1	답	74	72	국(재무부)	
401	영동	용산	신항	460	답	33	33	배석종	423
402	영동	용산	신항	485-1	전	1,195	102	남수이	서울특별시관악구신림동626-48한백그린빌-201
403	영동	용산	신항	492-7	도	69	16	국(건설부)	
404	영동	용산	신항	492-3	답	1,375	1,259	김장호	경기도오산시원동814-2청구아파트101-202
405	영동	용산	신항	492-2	답	1,263	447	김장호	경기도오산시원동814-2청구아파트101-202
406	영동	용산	신항	492-1	답	1,538	53	김장호	경기도오산시원동814-2청구아파트101-202
407	영동	용산	신항	496-3	계	190	190	충청북도	
408	영동	용산	신항	492-8	계	258	258	충청북도	
409	영동	용산	신항	494	답	1,259	972	이병출	신항리425
410	영동	용산	신항	493	답	309	309	이병인	충북음성군금왕읍용계리341
411	영동	용산	신항	493-2	계	376	376	충청북도	
412	영동	용산	신항	493-1	답	846	759	이병출	신항리425
413	영동	용산	신항	499	전	377	377	배정필	427
414	영동	용산	신항	498-1	답	1,940	1,120	배석부	청주시흥덕구분평동1202분평주공아파트203-1104
415	영동	용산	신항	497	답	739	739	배정필	427

구분	토 지 소 제 지				지목	권입면적(m <sup>2</sup> )		소 유 자	
	시.군	읍.면	리	번지		지적	편입면적	성명	주 소
416	영동	용산	신항	496-4	답	280	257	배정필	427
417	영동	용산	신항	산23-1	임	55,934	1,352	배정훈	청주시상당구중흥로173108동904호(용암동중흥마을부영아파트)
418	영동	용산	신항	442-1	천	1,788	1,788	충청북도	
419	영동	용산	신항	443	천	195	195	국(건설교통부)	
420	영동	용산	신항	448-1	전	1,359	355	배석우	신항리426
421	영동	용산	신항	558-2	도	699	127	국(건설부)	
422	영동	용산	신항	448-2	전	2,086	178	배석우	신항리426
423	영동	용산	신항	456	전	1,127	524	이노수	251
424	영동	용산	신항	547-1	도	462	462	국(건설부)	
425	영동	용산	신항	산10-6	천	319	319	국(건설교통부)	
426	영동	용산	신항	240-1	천	377	377	국(건설교통부)	
427	영동	용산	신항	546-20	천	9	9	국(건설부)	
428	영동	용산	신항	241-2	천	65	65	국(건설교통부)	
429	영동	용산	신항	441-1	천	93	23	충청북도	
430	영동	용산	신항	558-1	도	28	28	국(건설부)	
431	영동	용산	신항	442-3	천	152	152	충청북도	
432	영동	용산	신항	424-5	천	41	41	국(건설교통부)	
433	영동	용산	신항	424-7	천	9	9	충청북도	
434	영동	용산	신항	546-19	천	704	704	국(건설부)	
435	영동	용산	신항	424-2	도	195	14	배복열	신항리423
436	영동	용산	신항	546-13	천	503	62	국(건설부)	
437	영동	용산	신항	546-14	천	100	100	국(건설부)	
438	영동	용산	신항	546-12	천	364	364	국(건설부)	
439	영동	용산	신항	557	도	357	7	국(건설부)	
440	영동	용산	신항	산10-8	천	11	11	국(건설교통부)	
441	영동	용산	신항	546-18	천	1,310	1,310	국(건설교통부)	
442	영동	용산	신항	산10-7	천	354	197	국(건설교통부)	
443	영동	용산	신항	546-9	계	192	192	국(재무부)	
444	영동	용산	신항	238-1	천	202	202	국(건설교통부)	
445	영동	용산	신항	546-11	계	46	46	충청북도	

구분	토 지 소 제 지				지목	편입면적(m <sup>2</sup> )		소 유 자	
	시.군	읍.면	리	번지		지적	편입면적	성명	주 소
446	영동	용산	신항	546-17	전	469	469	국(재무부)	
447	영동	용산	신항	산10-1	입	32,242	104	조용연	서울용산구이촌동412이촌아파트105동402호
448	영동	용산	신항	239-2	천	1,547	1,547	국(건설교통부)	
449	영동	용산	신항	239-1	계	21	21	충청북도	
450	영동	용산	신항	546-6	천	3,636	3,636	국(건설교통부)	
451	영동	용산	용산	산10-1	입	54,767	98	조용연	서울용산구이촌동412이촌아파트105동402호
452	영동	용산	용산	산10-8	천	482	299	국(건설교통부)	
453	영동	용산	용산	54-1	천	1,081	309	국(건설교통부)	
454	영동	용산	구촌	543-4	도	585	585	국(건설부)	
455	영동	용산	구촌	550	도	545	545	국(건설부)	
456	영동	용산	용산	6-3	천	253	253	국(건설교통부)	
457	영동	용산	용산	7-3	천	212	212	국(건설교통부)	
458	영동	용산	용산	13-1	답	12	12	국(건설교통부)	
459	영동	용산	용산	16-3	천	462	462	국(건설교통부)	
460	영동	용산	용산	19-13	계	150	150	조만하	
461	영동	용산	용산	19-17	계	8	8	조만하	
462	영동	용산	용산	19-18	계	47	47	조만하	
463	영동	용산	용산	20-1	천	30	30	국(건설교통부)	
464	영동	용산	용산	23-1	계	559	559	조영구	서울서대문북아현1-1166
465	영동	용산	용산	23-5	천	23	23	국(건설교통부)	
466	영동	용산	용산	23-6	천	53	53	국(건설교통부)	
467	영동	용산	용산	24-1	천	407	407	국(건설교통부)	
468	영동	용산	용산	24-5	천	253	253	국(건설교통부)	
469	영동	용산	용산	27-8	천	587	579	국(건설교통부)	
470	영동	용산	용산	27-9	천	350	350	국(건설교통부)	
471	영동	용산	용산	47	천	449	52	충청북도	
472	영동	용산	용산	47-2	천	325	325	국(건설교통부)	
473	영동	용산	용산	48-4	천	276	276	국(건설교통부)	
474	영동	용산	용산	52-1	천	583	583	국(건설교통부)	
475	영동	용산	용산	53	천	96	96	충청북도	



구분	토 지 소 계 지				지목	편입면적(m <sup>2</sup> )		소 유 자	
	시.군	읍.면	리	번지		지적	편입면적	성명	주 소
476	영동	용산	용산	55-3	천	353	346	국(건설교통부)	
477	영동	용산	용산	127-10	천	61	61	국(건설부)	
478	영동	용산	용산	127-11	천	135	135	국(건설부)	
479	영동	용산	용산	127-12	천	268	254	국(건설교통부)	
480	영동	용산	용산	127-13	천	456	446	충청북도	
481	영동	용산	용산	128-1	도	337	324	국(건설부)	
482	영동	용산	용산	132-3	도	127	127	국(건설부)	
483	영동	용산	용산	132-7	도	85	85	국(건설부)	
484	영동	용산	용산	132-8	도	784	784	국(건설부)	
485	영동	용산	용산	133-1	구	36	36	국(농림부)	
486	영동	용산	용산	134-1	도	195	195	국(건설교통부)	
487	영동	용산	용산	134-5	도	2,896	9	국(건설부)	
488	영동	용산	용산	139-3	구	30	30	국(농수산부)	
489	영동	용산	용산	141-1	도	6	6	국(농수산부)	
490	영동	용산	용산	142-1	구	209	168	국(농수산부)	
491	영동	용산	용산	산10-6	천	279	279	국(건설교통부)	
492	영동	용산	상용	400-18	답	256	256	국(재무부)	
493	영동	용산	상용	163-2	천	678	629	국(건설교통부)	
494	영동	용산	상용	400-17	천	206	206	국(건설교통부)	
495	영동	용산	상용	405-7	도	65	65	국(건설교통부)	
496	영동	용산	상용	400-15	답	790	790	국(재무부)	
497	영동	용산	상용	400-16	천	86	86	국(건설교통부)	
498	영동	용산	상용	104-6	도	394	152	국(건설교통부)	
499	영동	용산	상용	106-3	도	10	10	국(건설부)	
500	영동	용산	상용	405-5	도	44	44	국(건설교통부)	
501	영동	용산	상용	111-1	도	3	3	국(건설교통부)	
502	영동	용산	상용	400-21	천	315	315	국(건설부)	
503	영동	용산	상용	405-4	도	20	20	국(건설부)	
504	영동	용산	상용	104-7	답	136	136	국(건설교통부)	
505	영동	용산	상용	405-6	도	99	99	국(건설교통부)	

구분	토 지 소 재 지				지목	편입면적(m <sup>2</sup> )		소 유 자	
	시.군	읍.면	리	번지		지적	편입면적	성명	주 소
506	영동	용산	상용	111-2	천	437	437	국(건설교통부)	
507	영동	용산	상용	410-2	도	41	35	국(건설부)	
508	영동	용산	상용	400-19	천	91	91	국(건설부)	
509	영동	용산	상용	168-1	천	56	56	국(건설교통부)	
510	영동	용산	상용	400-23	천	222	222	국(건설교통부)	
511	영동	용산	상용	400-24	천	61	61	국(건설교통부)	
512	영동	용산	상용	343-2	도	6,344	863	국(건설부)	
513	영동	용산	상용	400-13	도	231	46	국(건설교통부)	
514	영동	용산	상용	400-14	도	94	63	국(건설교통부)	
515	영동	용산	상용	405-1	도	344	278	국(건설부)	
516	영동	용산	상용	409-1	구	107	36	국(농림부)	
517	영동	용산	상용	404-1	도	645	222	국(건설교통부)	
518	영동	용산	상용	349-1	장	1,842	26	농업회사법인주식회사정원식품	충청북도영동군용산면용심로1350
519	영동	용산	상용	350	전	681	53	김재준	청주시상당구내덕동722시영아파트3-106
520	영동	용산	상용	348-1	계	357	150	조영구	서울시서대문구북아현동1-1166
521	영동	용산	상용	104-1	답	132	80	김신	미합중국뉴저지07620알파인그라함거리11
522	영동	용산	상용	104-5	도	47	24	국(건설교통부)	
523	영동	용산	상용	351-4	도	30	30	충청북도	
524	영동	용산	상용	350-1	천	53	53	국(건설교통부)	
525	영동	용산	상용	351-18	천	400	400	충청북도	
526	영동	용산	상용	351-17	천	448	448	충청북도	
527	영동	용산	상용	351-7	천	428	428	정구중	서울시성동구신당동330-66
528	영동	용산	상용	351-14	도	31	13	충청북도	
529	영동	용산	상용	351-6	도	182	52	정구중	서울시성동구신당동330-66
530	영동	용산	상용	351-15	천	147	147	충청북도	
531	영동	용산	상용	351-2	천	129	129	정구중	서울시성동구신당동330-66
532	영동	용산	상용	351-16	도	125	125	충청북도	
533	영동	용산	상용	351-5	도	46	46	충청북도	
534	영동	용산	상용	351-12	천	103	103	정구중	서울시성동구신당동330-66
535	영동	용산	상용	352-10	천	207	207	국(건설교통부)	

구분	토 지 소 제 지				지목	편입면적(m <sup>2</sup> )		소 유 자	
	시.군	읍.면	리	번지		지적	편입면적	성명	주 소
536	영동	용산	매금	70-1	천		413		
537	영동	용산	매금	산70-2	임	138	17	충청북도	
538	영동	용산	매금	산70-3	임	866	261	충청북도	
539	영동	용산	매금	산70-4	임	27,178	32	영산김씨기은 손종중회	영동읍계산리256-3대성아파트-10 7
540	영동	용산	매금	221-1	전	310	310	충청북도	
541	영동	용산	매금	216-1	계	112	112	충청북도	
542	영동	용산	매금	181-5	답	690	6	국(재정경제부)	
543	영동	용산	매금	218-5	전	353	353	충청북도	
544	영동	용산	매금	793	구	417	63	국(농수산부)	
545	영동	용산	매금	778-2	구	79	51	국(농수산부)	
546	영동	용산	매금	218-4	계	175	175	충청북도	
547	영동	용산	매금	233-3	계	37	37	충청북도	
548	영동	용산	매금	779	도	2,571	124	국(건설부)	
549	영동	용산	매금	779-1	도	29	14	국(건설교통부)	
550	영동	용산	매금	221-2	전	3	3	충청북도	
551	영동	용산	매금	290-8	답	472	472	충청북도	
552	영동	용산	매금	216-4	계	10	10	충청북도	
553	영동	용산	매금	230-6	구	10	10	한국농어촌공 사	경기도의왕시포일동487
554	영동	용산	매금	779-2	도	66	66	국(건설교통부)	
555	영동	용산	매금	791	도	350	24	국(농수산부)	
556	영동	용산	매금	181-7	계	29	29	영동군	
557	영동	용산	매금	219-4	계	34	34	충청북도	
558	영동	용산	매금	233-4	답	509	506	충청북도	
559	영동	용산	매금	187-1	답	1,796	98	영동군	
560	영동	용산	매금	181-9	도	1,215	86	영동군	
561	영동	용산	매금	181-14	답	525	525	충청북도	
562	영동	용산	매금	187	답	1,064	87	영동군	
563	영동	용산	매금	219-5	전	132	132	충청북도	
564	영동	용산	매금	산79-2	구	153	153	영동군	
565	영동	용산	매금	230-4	구	129	129	한국농어촌공 사	경기도의왕시포일동487

구분	토 지 소 재 지				지목	편입면적(m <sup>2</sup> )		소 유 자	
	시.군	읍.면	리	번지		지적	편입면적	성명	주 소
566	영동	용산	매금	776-1	천	27	27	국(건설부)	
567	영동	용산	매금	219-6	전	126	126	충청북도	
568	영동	용산	매금	181-8	계	199	199	국(재무부)	
569	영동	용산	매금	181-15	계	11	11	영동군	
570	영동	용산	매금	792	구	758	26	국(농수산부)	
571	영동	용산	매금	792-1	구	448	26	국(농수산부)	
572	영동	용산	미전	539-1	구	18	18	국(농수산부)	
573	영동	용산	미전	461-2	구	241	241	한국농어촌공사	경기도의왕시포일동487
574	영동	용산	미전	539	구	79	79	국(농림부)	
575	영동	용산	미전	495-7	구	10	10	한국농어촌공사	경기도의왕시포일동487
576	영동	용산	미전	459-3	구	139	44	한국농어촌공사	경기도의왕시포일동487
577	영동	용산	미전	460-1	구	430	430	한국농어촌공사	경기도의왕시포일동487
578	영동	용산	미전	산46-2	구	99	99	한국농어촌공사	경기도의왕시포일동487
579	영동	용산	미전	495-3	구	298	298	한국농어촌공사	경기도의왕시포일동487
580	영동	용산	미전	495-5	구	420	420	한국농어촌공사	경기도의왕시포일동487
581	영동	용산	미전	495-6	전	264	264	충청북도	
582	영동	용산	미전	산47-2	구	496	496	한국농어촌공사	경기도의왕시포일동487
583	영동	용산	미전	491-3	임	741	741	쌍용자동차주식회사	경기도평택시칠괴동150-3
584	영동	용산	미전	산47-3	구	694	694	한국농어촌공사	경기도의왕시포일동487
585	영동	용산	미전	536	구	1,535	44	국(농림부)	
586	영동	용산	미전	498-6	임	30	30	쌍용자동차주식회사	경기도평택시칠괴동150-3
587	영동	용산	법화	437	천	6,413	2,583	국(건설부)	
588	영동	용산	법화	345-24	장	12	12	충청북도	
589	영동	용산	미전	519-5	구	331	331	국(건설교통부)	
590	영동	용산	미전	547	구	1,171	1,171	국(농수산부)	

[삼봉천 하천구역 지번조서]

구분	토 지 소 제 지				지목	편입면적(m <sup>2</sup> )		소 유 자	
	시.군	읍.면	리	번지		지적	편입면적	성명	주 소
	계					2,146,347	413,340		
1	영동	영동	매천	529-3	임	234	171	국유지	건설부
2	영동	영동	매천	529-11 2	천	30,315	29,292	국유지	국토해양부
3	영동	영동	매천	산4-9	임	40,405	2,133	군유지	영동군
4	영동	영동	매천	산4-7	도	2,028	463	군유지	영동군
5	영동	영동	매천	산4-8	도	91	74	군유지	영동군
6	영동	영동	매천	80-1	도	37	37	군유지	영동군
7	영동	영동	매천	82-37	도	41	41	국유지	건설교통부
8	영동	영동	매천	89-5	도	731	132	국유지	건설교통부
9	영동	영동	매천	89-2	천	1,881	1,881	국유지	기획재정부
10	영동	영동	매천	89-1	천	1,454	1,454	국유지	기획재정부
11	영동	영동	매천	89-30	천	1,229	1,229	국유지	기획재정부
12	영동	영동	매천	529-73	천	3,054	3,054	국유지	건설부
13	영동	영동	매천	422	구	3,824	70	국유지	농림부
14	영동	영동	회동	354-11	답	325	325	군유지	영동군
15	영동	영동	회동	133-17	도	3,125	9	군유지	영동군
16	영동	영동	회동	354-12	답	396	216	군유지	영동군
17	영동	영동	회동	207-8	철	1,708	740	국유지	국토교통부
18	영동	영동	회동	206-4	천	89	89	국유지	건설부
19	영동	영동	회동	206-8	천	90	90	국유지	건설부
20	영동	영동	회동	206-3	천	2,688	2,688	국유지	건설부
21	영동	영동	회동	206-1	천	423	423	국유지	건설부
22	영동	영동	회동	207-1	천	1,688	1,688	국유지	건설부
23	영동	영동	회동	207-9	과	410	410	국유지	건설교통부
24	영동	영동	회동	207-11	천	42	42	국유지	건설부
25	영동	영동	회동	207-7	천	291	291	국유지	건설부

구분	토 지 소 재 지				지목	편입면적(m <sup>2</sup> )		소 유 자	
	시.군	읍.면	리	번지		지적	편입면적	성명	주소
26	영동	영동	회동	207-5	천	109	109	국유지	건설부
27	영동	영동	회동	207-4	천	41	41	국유지	건설부
28	영동	영동	회동	207-3	천	4	4	국유지	건설부
29	영동	영동	회동	207-12	천	93	93	국유지	건설부
30	영동	영동	회동	207-6	천	10	10	국유지	건설부
31	영동	영동	회동	207-10	천	301	301	국유지	건설부
32	영동	영동	회동	395-52	대	654	25	군유지	영동군
33	영동	영동	회동	395-51	천	195	46	국유지	건설부
34	영동	영동	회동	395-53	천	73	73	국유지	건설부
35	영동	영동	회동	212-3	철	1,359	76	국유지	국토교통부
36	영동	영동	회동	213-3	천	319	319	국유지	건설부
37	영동	영동	회동	213-2	천	23	23	국유지	건설부
38	영동	영동	회동	213-9	천	309	309	국유지	건설부
39	영동	영동	회동	213-5	천	83	83	국유지	건설부
40	영동	영동	회동	213-7	천	453	453	국유지	건설부
41	영동	영동	회동	215-10	천	380	380	국유지	건설부
42	영동	영동	회동	395-54	천	41	41	국유지	충청북도
43	영동	영동	회동	395-55	도	201	135	국유지	충청북도
44	영동	영동	회동	415-26	도	125	125	국유지	건설부
45	영동	영동	회동	422-17	구	69	69	국유지	농림부
46	영동	영동	회동	214-1	천	328	328	국유지	건설부
47	영동	영동	회동	214-5	도	277	277	국유지	건설부
48	영동	영동	회동	426	도	251	251	국유지	건설부
49	영동	영동	회동	407	도	288	288	국유지	건설부
50	영동	영동	회동	133-1	임	5,839	4,209	장영진	매천리 91
51	영동	영동	회동	395-38	천	10,525	10,525	국유지	건설부
52	영동	영동	회동	395-115	천	515	515	국유지	건설부
53	영동	영동	회동	395-116	과	180	180	국유지	충청북도
54	영동	영동	회동	395-133	천	1,437	1,437	국유지	건설부
55	영동	영동	회신	395-134	천	1,524	1,524	국유지	건설부

구분	토 지 소 제 지				지목	편입면적(m <sup>2</sup> )		소 유 자	
	시.군	읍.면	리	번지		지적	편입면적	성명	주소
56	영동	영동	화신	548	천	37,089	36,033	국유지	건설부
57	영동	영동	화신	548-75	천	9,536	9,337	국유지	충청북도
58	영동	영동	화신	490-1	답	597	597	군유지	영동군
59	영동	영동	화신	491-1	전	630	630	국유지	충청북도
60	영동	영동	화신	499-1	임	428	428	국유지	건설교통부
61	영동	영동	화신	562	도	152	90	국유지	건설부
62	영동	영동	화신	479-18	임	3,484	3,484	손조현	409
63	영동	영동	화신	432-1	과	311	311	국유지	재무부
64	영동	영동	화신	432-3	과	13	13	국유지	재무부
65	영동	영동	화신	424-3	천	374	374	국유지	건설교통부
66	영동	영동	화신	343-13	임	1,763	1,763	국유지	건설교통부
67	영동	영동	화신	343-15	전	6	6	국유지	건설교통부
68	영동	영동	화신	343-17	임	27	27	국유지	건설교통부
69	영동	영동	화신	343-14	과	14	14	국유지	건설교통부
70	영동	영동	화신	343-16	임	3	3	오승택	계산리 680-26
71	영동	영동	화신	548-81	과	651	651	국유지	건설교통부
72	영동	영동	화신	548-78	천	122	122	국유지	건설교통부
73	영동	영동	화신	361-1	천	202	71	양치호	화신
74	영동	영동	화신	357-2	전	1,718	47	박순애	부용리 47-14 홍우아파트 - 502
75	영동	영동	화신	550	도	2,549	865	국유지	건설교통부
76	영동	영동	화신	357-5	전	97	97	박순애	부용리 47-14 홍우아파트 - 502
77	영동	영동	화신	357-4	천	2,058	2,058	국유지	건설교통부
78	영동	영동	화신	361-3	천	334	334	양치호	화신
79	영동	영동	화신	362-1	천	49	49	국유지	건설교통부
80	영동	영동	화신	362-4	천	87	87	국유지	건설교통부
81	영동	영동	화신	346-2	도	7	7	국유지	건설교통부
82	영동	영동	화신	346-7	천	1,443	1,443	광원홍규	409
83	영동	영동	화신	346-3	도	13	13	국유지	건설교통부
84	영동	영동	화신	346-1	도	20	20	국유지	건설교통부
85	영동	영동	화신	347-3	천	616	616	국유지	건설교통부

구분	토 지 소 제 지				지목	편입면적(m <sup>2</sup> )		소 유 자	
	시.군	읍.면	리	번지		지적	편입면적	성명	주소
86	영동	영동	화신	350-1	천	1,280	1,280	송재오	회동 155
87	영동	영동	화신	351-6	천	923	923	이규용	회동
88	영동	영동	화신	351-5	천	643	643	이규용	회동
89	영동	영동	화신	353-1	임	114	16	정환철	영동 계산
90	영동	영동	화신	277-6	천	309	309	국유지	건설교통부
91	영동	영동	화신	255	전	1,857	32	박래성	299
92	영동	영동	화신	산41	임	221,517	338	국유지	산림청
93	영동	영동	화신	254-1	답	232	232	국유지	건설교통부
94	영동	영동	화신	254	답	353	353	국유지	건설교통부
95	영동	영동	화신	548-82	천	381	381	국유지	건설부
96	영동	영동	화신	186-7	천	1,872	1,872	국유지	건설교통부
97	영동	영동	화신	186-5	과	469	469	국유지	건설교통부
98	영동	영동	화신	187-2	임	21	21	국유지	건설교통부
99	영동	영동	화신	187-3	임	899	899	국유지	건설교통부
100	영동	영동	화신	543	도	198	106	국유지	건설부
101	영동	영동	화신	540	구	1,527	847	국유지	농림부
102	영동	영동	당곡	149-2	답	324	186	이규용	회동
103	영동	영동	당곡	411-11	천	1,496	1,496	국유지	건설부
104	영동	영동	당곡	149-3	답	379	34	국유지	건설교통부
105	영동	영동	당곡	443	도	186	92	국유지	기획재정부
106	영동	영동	당곡	147-1	임	1,166	1,166	국유지	건설교통부
107	영동	영동	당곡	412-3	도	300	295	국유지	건설교통부
108	영동	영동	당곡	161-3	답	37	37	국유지	건설교통부
109	영동	영동	당곡	143-1	답	796	796	국유지	건설교통부
110	영동	영동	당곡	413	도	1,557	23	국유지	건설부
111	영동	영동	당곡	414	도	228	16	국유지	건설부
112	영동	영동	당곡	134-1	임	117	117	국유지	건설교통부
113	영동	영동	당곡	135-1	답	196	196	국유지	건설교통부
114	영동	영동	당곡	136-1	답	82	82	국유지	건설교통부
115	영동	영동	당곡	415	구	2,516	55	국유지	농림부



구분	토 지 소 계 지				지목	편입면적(m <sup>2</sup> )		소 유 자	
	시.군	읍.면	리	번지		지적	편입면적	성명	주소
116	영동	영동	당곡	453	도	109	109	국유지	건설부
117	영동	영동	당곡	454	도	188	188	국유지	건설교통부
118	영동	영동	당곡	418	구	298	20	국유지	농림부
119	영동	영동	당곡	132-1	답	71	71	황원영	영동읍 계산리
120	영동	영동	당곡	133-6	답	199	199	국유지	건설교통부
121	영동	영동	당곡	455-3	도	1	1	국유지	건설부
122	영동	영동	당곡	455-4	잡	39	39	국유지	재무부
123	영동	영동	당곡	131-1	답	23	23	국유지	건설교통부
124	영동	영동	당곡	125	답	60	60	국유지	건설교통부
125	영동	영동	당곡	419	구	1,636	35	국유지	농림부
126	영동	영동	당곡	123-1	답	450	450	국유지	건설교통부
127	영동	영동	당곡	123-2	답	119	119	국유지	건설교통부
128	영동	영동	당곡	123-3	답	68	68	국유지	건설교통부
129	영동	영동	당곡	산43-3	임	633	244	국유지	건설교통부
130	영동	영동	당곡	산43-4	임	205	35	국유지	건설교통부
131	영동	영동	당곡	65-1	전	311	54	국유지	건설교통부
132	영동	영동	당곡	64-1	전	72	72	국유지	건설교통부
133	영동	영동	당곡	산43-5	임	173	173	국유지	건설교통부
134	영동	영동	당곡	62-5	전	61	61	국유지	건설교통부
135	영동	영동	당곡	63-3	전	382	382	국유지	건설교통부
136	영동	영동	당곡	426	구	5,660	28	국유지	농림부
137	영동	영동	당곡	41-1	답	313	313	국유지	건설교통부
138	영동	영동	당곡	42-1	답	580	580	국유지	건설교통부
139	영동	영동	당곡	38-3	답	410	410	국유지	건설교통부
140	영동	영동	당곡	38-2	천	172	172	국유지	건설교통부
141	영동	영동	당곡	207-5	전	2	2	국유지	건설교통부
142	영동	영동	당곡	411-12	답	148	148	국유지	건설교통부
143	영동	영동	당곡	448	도	545	545	국유지	건설부
144	영동	영동	당곡	286-3	답	64	64	국유지	건설교통부
145	영동	영동	당곡	286-4	답	23	23	국유지	건설교통부

구분	토 지 소 제 지				지목	편입면적(m <sup>2</sup> )		소 유 자	
	시.군	읍.면	리	번지		지적	편입면적	성명	주소
146	영동	영동	당곡	285	답	298	298	국유지	건설교통부
147	영동	영동	당곡	289-1	답	216	216	국유지	건설교통부
148	영동	영동	당곡	290	답	608	608	국유지	건설교통부
149	영동	영동	당곡	산32	임	1,310,006	828	군유지	영동군
150	영동	영동	당곡	291-1	답	8	8	국유지	건설교통부
151	영동	영동	당곡	291-2	답	19	19	국유지	건설교통부
152	영동	영동	당곡	292-1	전	557	557	국유지	건설교통부
153	영동	영동	당곡	294-2	전	55	55	국유지	건설교통부
154	영동	영동	당곡	294-1	천	1,392	1,392	국유지	건설교통부
155	영동	영동	당곡	296-2	답	93	21	정기영	46
156	영동	영동	당곡	296-4	답	52	52	국유지	건설교통부
157	영동	영동	당곡	298-1	답	319	319	국유지	건설교통부
158	영동	영동	당곡	299-1	답	416	416	국유지	건설교통부
159	영동	영동	당곡	324-1	과	3	3	국유지	건설교통부
160	영동	영동	당곡	324-2	과	91	91	국유지	건설교통부
161	영동	영동	당곡	330-1	답	3	3	국유지	건설교통부
162	영동	영동	계산	733-4	제	60	60	국유지	건설교통부
163	영동	영동	계산	72-4	제	7	7	국유지	건설교통부
164	영동	영동	계산	867-1	천	49,046	29,937	국유지	건설부
165	영동	영동	계산	733-2	제	10	10	장상훈	638
166	영동	영동	계산	735-3	제	17	17	국유지	건설교통부
167	영동	영동	계산	736-4	제	36	36	김위진	736
168	영동	영동	계산	737-4	제	542	542	박철성	부산 부산진구 초량
169	영동	영동	계산	737-19	제	149	149	국유지	건설부
170	영동	영동	계산	737-22	제	86	86	김위진	736
171	영동	영동	계산	737-5	제	83	83	박노구	626
172	영동	영동	계산	737-20	도	36	36	군유지	영동군
173	영동	영동	계산	737-18	제	73	73	국유지	건설부
174	영동	영동	계산	737-21	제	33	33	국유지	건설부
175	영동	영동	계산	740-12	제	202	202	국유지	건설부

구분	토 지 소 제 지				지목	권입면적(m <sup>2</sup> )		소 유 자	
	시.군	읍.면	리	번지		지적	권입면적	성명	주소
176	영동	영동	계산	740-2	제	469	469	김덕중	부용 334
177	영동	영동	계산	157-4	제	202	202	손병태	회동 235
178	영동	영동	계산	157-2	제	238	238	홍정달	동정
179	영동	영동	계산	158-2	제	317	317	손윤극	
180	영동	영동	계산	158-4	제	198	198	국유지	건설부
181	영동	영동	계산	160-4	제	129	129	국유지	건설부
182	영동	영동	계산	160-2	제	443	443	함청산	
183	영동	영동	계산	161-5	제	26	26	정환철	
184	영동	영동	계산	161-7	제	66	66	국유지	건설부
185	영동	영동	계산	887-8	도	635	635	국유지	건설교통부
186	영동	영동	계산	114-2	제	278	278	국유지	건설교통부
187	영동	영동	계산	116-2	제	99	99	국유지	건설교통부
188	영동	영동	계산	117-2	제	403	403	국유지	건설교통부
189	영동	영동	계산	123-3	제	40	40	국유지	건설부
190	영동	영동	계산	125-6	제	172	172	국유지	건설부
191	영동	영동	계산	125-2	제	559	559	국유지	건설교통부
192	영동	영동	계산	125-3	천	231	231	국유지	건설교통부
193	영동	영동	계산	126-5	제	93	93	국유지	건설교통부
194	영동	영동	계산	126-2	제	43	43	국유지	건설부
195	영동	영동	계산	128-2	제	60	60	국유지	건설교통부
196	영동	영동	계산	128-5	제	102	102	국유지	건설부
197	영동	영동	계산	131-6	제	258	258	정원기	경성 부필 윤정 152
198	영동	영동	계산	131-2	제	651	651	정원기	경성 부필 윤정 152
199	영동	영동	계산	136-5	제	10	10	국유지	건설부
200	영동	영동	계산	136-4	제	129	129	국유지	건설부
201	영동	영동	계산	136-2	제	7	7	국유지	건설교통부
202	영동	영동	계산	137-3	천	23	23	국유지	건설교통부
203	영동	영동	계산	137-2	제	767	767	국유지	건설교통부
204	영동	영동	계산	137-5	제	37	37	국유지	건설교통부
205	영동	영동	계산	870-3	도	856	821	국유지	건설부

구분	토 지 소 계 지				지목	권입면적(m <sup>2</sup> )		소 유 자	
	시.군	읍.면	리	번지		지적	권입면적	성명	주소
206	영동	영동	계산	68-2	계	615	615	국유지	건설교통부
207	영동	영동	계산	69-2	계	357	357	국유지	건설교통부
208	영동	영동	계산	70-1	계	360	360	국유지	건설교통부
209	영동	영동	계산	70-2	계	36	36	국유지	건설교통부
210	영동	영동	계산	64-2	계	1,114	599	국유지	건설교통부
211	영동	영동	계산	60-6	계	228	110	국유지	건설교통부
212	영동	영동	계산	57-5	철	1,584	89	국유지	국토교통부
213	영동	영동	계산	59-10	임	50	50	이순화	동정 41
214	영동	영동	계산	59-12	임	66	66	이순화	동정 41
215	영동	영동	계산	64-1	천	840	840	국유지	건설교통부
216	영동	영동	동정리	133-4	철	8,897	7,733	국유지	건설교통부
217	영동	영동	회동	392-1	철	28,083	13,641	국유지	국토교통부
218	영동	영동	회동	340	천	1,483	1,483	박삼준	영동 동정
219	영동	영동	회동	341	임	664	664	박삼준	영동 동정
220	영동	영동	회동	342	임	1,140	1,140	이희종	
221	영동	영동	회동	272	전	337	337	정용석	
222	영동	영동	회동	273-2	천	300	300	남희준	대구광역시 동구 신암동 484-3 신흥아파트 502호
223	영동	영동	회동	273-3	철	298	298	국유지	국토교통부
224	영동	영동	회동	395-62	천	16,230	15,204	국유지	건설부
225	영동	영동	회동	274-1	임	90	90	곽남수	경성부 종로 안국
226	영동	영동	회동	274	임	227	227	국유지	경성부 종로 안국
227	영동	영동	회동	275-2	임	142	142	국유지	국토교통부
228	영동	영동	회동	276-3	임	824	824	국유지	건설교통부
229	영동	영동	회동	277-3	임	234	234	국유지	건설교통부
230	영동	영동	회동	278-4	철	16	16	국유지	국토교통부
231	영동	영동	회동	278-5	임	912	912	국유지	건설교통부
232	영동	영동	회동	395-11 2	천	75	75	국유지	건설부
233	영동	영동	회동	395-98	천	59	59	국유지	건설부
234	영동	영동	회동	395-11 3	천	895	895	국유지	건설부
235	영동	영동	회동	395-11 4	천	13	13	국유지	건설부

구분	토 지 소 제 지				지목	면적(m <sup>2</sup> )		소 유 자	
	시.군	읍.면	리	번지		지적	면적(m <sup>2</sup> )	성명	주소
236	영동	영동	회동	395-99	천	1,224	11	국유지	건설부
237	영동	영동	회동	106-17	답	591	591	국유지	기획재정부
238	영동	영동	회동	106-20	답	83	83	국유지	건설부
239	영동	영동	회동	106-19	대	179	179	국유지	기획재정부
240	영동	영동	회동	106-18	답	493	493	국유지	재정경제부
241	영동	영동	회동	82-56	답	76	76	국유지	건설교통부
242	영동	영동	회동	82-72	답	439	439	국유지	건설교통부
243	영동	영동	회동	82-71	답	415	415	국유지	건설교통부
244	영동	영동	회동	82-70	답	127	127	국유지	건설교통부
245	영동	영동	회동	82-33	답	119	119	국유지	건설교통부
246	영동	영동	회동	82-73	답	360	360	국유지	건설교통부
247	영동	영동	회동	82-69	답	71	35	국유지	건설교통부
248	영동	영동	회동	395-56	천	309	25	국유지	건설교통부
249	영동	영동	회동	82-55	답	96	23	국유지	건설교통부
250	영동	영동	회동	395-1	천	81,386	40,138	국유지	건설부
251	영동	영동	회동	420	전	387	11	국유지	재무부
252	영동	영동	회동	420-1	도	258	258	국유지	건설부
253	영동	영동	회동	395-10 9	천	84	84	국유지	건설교통부
254	영동	영동	회동	206-9	전	455	455	국유지	건설교통부
255	영동	영동	회동	240-6	답	19	19	군유지	영동군
256	영동	영동	회동	395-36	답	708	161	국유지	건설부
257	영동	영동	회동	395-11 8	답	413	413	국유지	충청북도
258	영동	영동	회동	395-11 9	답	310	310	국유지	충청북도
259	영동	영동	회동	395-12 0	답	200	200	국유지	충청북도
260	영동	영동	회동	395-37	도	2,556	2,556	국유지	건설부
261	영동	영동	회동	167-27	도	59	38	국유지	건설교통부
262	영동	영동	회동	167-13	임	824	824	국유지	재무부
263	영동	영동	회동	167-21	도	393	393	국유지	재정경제부
264	영동	영동	회동	167-22	임	57	57	국유지	재정경제부
265	영동	영동	회동	167-29	도	367	367	국유지	재무부

구분	토 지 소 재 지				지목	권입면적(m <sup>2</sup> )		소 유 자	
	시.군	읍.면	리	번지		지적	권입면적	성명	주소
266	영동	영동	회동	167-30	도	234	147	국유지	재무부
267	영동	영동	회동	405-9	도	635	543	국유지	건설부
268	영동	영동	회동	408	구	1,931	194	국유지	농림부
269	영동	영동	회동	168-4	도	62	14	군유지	영동군
270	영동	영동	회동	409-7	도	530	469	국유지	건설교통부
271	영동	영동	회동	409-5	도	72	72	국유지	건설교통부
272	영동	영동	회동	168-5	대	321	321	김성동순	고자 54
273	영동	영동	회동	168-8	대	406	406	국유지	국토교통부
274	영동	영동	회동	169	대	315	315	국유지	건설교통부
275	영동	영동	회동	16-1	도	55	55	국유지	국토교통부
276	영동	영동	회동	138-1	도	87	87	국유지	재무부
277	영동	영동	회동	138	임	449	449	국유지	재무부
278	영동	영동	회동	166-2	임	157	157	국유지	건설교통부
279	영동	영동	회동	167-14	임	2,326	2,326	국유지	재무부
280	영동	영동	회동	167-4	천	1,816	1,816	조우규	용화 조동 107
281	영동	영동	회동	167-31	임	71	71	국유지	재무부
282	영동	영동	회동	167-25	임	73	73	국유지	재정경제부
283	영동	영동	회동	405-11	도	5	5	국유지	건설부
284	영동	영동	화신	561-11	도	133	7	국유지	건설부
285	영동	영동	화신	561-1	도	156	87	국유지	건설부
286	영동	영동	화신	548-1	도	7,354	7,354	국유지	건설부
287	영동	영동	화신	468-4	도	18	18	군유지	영동군
288	영동	영동	화신	418-3	천	247	247	군유지	영동군
289	영동	영동	화신	418-4	도	648	648	군유지	영동군
290	영동	영동	화신	548-4	도	845	845	국유지	건설부
291	영동	영동	화신	342-1	도	308	308	군유지	영동군
292	영동	영동	화신	548-6	도	2,313	2,272	국유지	건설부
293	영동	영동	화신	321-5	임	40	40	박남수	경성부 종로 안국 161
294	영동	영동	화신	359-2	임	36	36	군유지	영동군
295	영동	영동	화신	360	천	397	397	국유지	건설교통부

구분	토 지 소 계 지				지목	편입면적(m <sup>2</sup> )		소 유 자	
	시.군	읍.면	리	번지		지적	편입면적	성명	주소
296	영동	영동	화신	357-3	도	260	22	군유지	영동군
297	영동	영동	화신	산27-3	도	298	117	이경열	계산
298	영동	영동	화신	산26-2	임	1,053	414	군유지	영동군
299	영동	영동	화신	185-1	도	40	16	송재극	심천 초강 361
300	영동	영동	화신	238-2	도	235	235	이규용	
301	영동	영동	화신	238-1	도	20	20	이규용	
302	영동	영동	화신	239-2	도	93	93	최영환	화신리 120
303	영동	영동	화신	185-16	전	75	75	국유지	건설교통부
304	영동	영동	화신	186-6	답	622	622	국유지	건설교통부
305	영동	영동	화신	186-1	도	50	50	남시중	충남 대덕군 유산면 도마리 422
306	영동	영동	화신	542	과	265	30	국유지	재무부
307	영동	영동	화신	548-70	천	8,450	3,107	국유지	건설부
308	영동	영동	화신	산29-3	도	992	350	국유지	건설교통부
309	영동	영동	화신	346-5	도	275	30	군유지	영동군
310	영동	영동	화신	산27-4	임	2,872	49	군유지	영동군
311	영동	영동	화신	347-1	도	13	13	국유지	건설교통부
312	영동	영동	화신	348-2	임	142	73	양무준	화신
313	영동	영동	화신	348-3	도	7	7	양무준	화신
314	영동	영동	화신	348-1	도	116	63	양무준	화신
315	영동	영동	화신	347-2	천	131	131	국유지	건설교통부
316	영동	영동	화신	349-4	천	13	13	양화삼	
317	영동	영동	화신	266-8	답	7	7	국유지	건설교통부
318	영동	영동	화신	266-9	답	80	80	국유지	건설교통부
319	영동	영동	화신	266-3	천	463	463	박희동	461
320	영동	영동	화신	266-4	천	258	258	박희연	461
321	영동	영동	화신	267-1	답	67	67	국유지	건설교통부
322	영동	영동	화신	549	구	2,093	2,093	국유지	농림부
323	영동	영동	화신	352	임	155	155	박희문	461
324	영동	영동	화신	278-3	답	130	130	국유지	건설교통부
325	영동	영동	화신	279-3	천	56	56	국유지	건설교통부

구분	토 지 소 계 지				지목	권입면적(㎡)		소 유 자	
	시.군	읍.면	리	번지		지적	권입면적	성명	주소
326	영동	영동	화신	280-3	답	16	16	국유지	건설교통부
327	영동	영동	화신	280-4	천	53	53	박희문	461
328	영동	영동	화신	281-3	답	213	213	국유지	건설교통부
329	영동	영동	화신	281-2	천	539	539	국유지	제정경제원
330	영동	영동	화신	551	도	82	82	국유지	건설교통부
331	영동	영동	화신	275-1	답	393	149	국유지	건설교통부
332	영동	영동	화신	551-1	도	611	583	국유지	건설교통부
333	영동	영동	화신	242-9	임	12	12	양영복	280
334	영동	영동	화신	548-68	천	1,856	1,856	국유지	건설부
335	영동	영동	화신	548-8	도	304	304	국유지	건설부
336	영동	영동	화신	548-69	천	2,043	2,043	국유지	건설부
337	영동	영동	화신	548-79	과	46	46	국유지	건설교통부
338	영동	영동	화신	548-80	천	359	359	국유지	건설교통부
339	영동	영동	화신	547	도	261	261	국유지	건설부
340	영동	영동	화신	215-3	전	874	874	국유지	건설교통부
341	영동	영동	화신	215-2	전	350	350	국유지	건설교통부
342	영동	영동	화신	216-1	천	247	247	국유지	건설교통부
343	영동	영동	화신	217-6	답	73	73	국유지	건설교통부
344	영동	영동	당곡	111-5	천	23	23	국유지	건설교통부
345	영동	영동	당곡	262-2	전	148	148	강희남	충청북도 영동군 영동읍 당곡로2길 4
346	영동	영동	당곡	262-4	전	109	109	국유지	건설교통부
347	영동	영동	당곡	111-6	답	94	94	국유지	건설교통부
348	영동	영동	당곡	112-7	답	454	454	국유지	건설교통부
349	영동	영동	당곡	112-8	답	188	188	국유지	건설교통부
350	영동	영동	당곡	112-9	답	132	132	국유지	건설교통부
351	영동	영동	당곡	115-1	답	20	20	국유지	건설교통부
352	영동	영동	당곡	116-1	답	342	342	국유지	건설교통부
353	영동	영동	당곡	117-1	답	51	51	국유지	건설교통부
354	영동	영동	당곡	121-1	임	749	749	국유지	건설교통부
355	영동	영동	당곡	66-1	과	508	508	국유지	건설교통부



구분	토 지 소 계 지				지목	권입면적(m <sup>2</sup> )		소 유 자	
	시.군	읍.면	리	번지		지적	권입면적	성명	주소
356	영동	영동	당곡	73-4	답	50	50	국유지	건설교통부
357	영동	영동	당곡	74	답	225	225	국유지	건설교통부
358	영동	영동	당곡	75	답	212	212	국유지	건설교통부
359	영동	영동	당곡	78-7	답	4	4	국유지	건설교통부
360	영동	영동	당곡	78-8	답	55	55	국유지	건설교통부
361	영동	영동	당곡	24-1	답	76	76	국유지	건설교통부
362	영동	영동	당곡	24-2	답	3	3	국유지	건설교통부
363	영동	영동	당곡	25-4	과	409	409	국유지	건설교통부
364	영동	영동	당곡	25-1	천	374	374	국유지	건설교통부
365	영동	영동	당곡	26-3	대	333	333	국유지	건설교통부
366	영동	영동	당곡	26-2	대	79	79	국유지	건설교통부
367	영동	영동	당곡	27-1	답	84	84	국유지	건설교통부
368	영동	영동	당곡	27	답	55	23	국유지	건설교통부
369	영동	영동	당곡	9003	도		15		
370	영동	영동	당곡	28-1	답	87	68	군유지	영동군
371	영동	영동	당곡	산15-5	임	298	12	국유지	산림청
372	영동	영동	당곡	35-5	과	222	222	국유지	건설교통부
373	영동	영동	당곡	35-6	과	55	55	군유지	영동군
374	영동	영동	당곡	37-2	전	139	85	군유지	영동군
375	영동	영동	당곡	산15-6	도	1,983	94	국유지	건설교통부
376	영동	영동	당곡	262-3	도	391	276	군유지	영동군
377	영동	영동	당곡	263-3	답	139	28	군유지	영동군
378	영동	영동	당곡	256-1	과	111	111	국유지	건설교통부
379	영동	영동	당곡	259-6	답	608	608	국유지	건설교통부
380	영동	영동	당곡	260-2	전	8	8	국유지	건설교통부
381	영동	영동	당곡	260	전	544	42	김판술	54
382	영동	영동	당곡	260-3	전	11	11	국유지	건설교통부
383	영동	영동	당곡	261-1	답	349	349	국유지	건설교통부
384	영동	영동	당곡	274-12	답	23	23	국유지	건설교통부
385	영동	영동	당곡	274-13	답	4	4	국유지	건설교통부

구분	토 지 소 제 지				지목	편입면적(m <sup>2</sup> )		소 유 자	
	시.군	읍.면	리	번지		지적	편입면적	성명	주소
386	영동	영동	당곡	274-11	답	2	2	국유지	건설교통부
387	영동	영동	당곡	282-1	답	914	558	국유지	건설교통부
388	영동	영동	당곡	산27-1 1	도	1,983	242	군유지	영동군
389	영동	영동	당곡	산27-1 2	도	1,983	261	군유지	영동군
390	영동	영동	당곡	302-3	답	584	584	국유지	건설교통부
391	영동	영동	당곡	302-1	도	69	69	국유지	건설교통부
392	영동	영동	당곡	302-4	답	107	107	군유지	영동군
393	영동	영동	당곡	302-2	도	13	13	국유지	건설교통부
394	영동	영동	당곡	300-6	전	11	11	국유지	건설교통부
395	영동	영동	당곡	300-5	전	6	6	국유지	건설교통부
396	영동	영동	당곡	300-7	전	16	16	국유지	건설교통부
397	영동	영동	당곡	431	도	1,580	798	국유지	건설교통부
398	영동	영동	당곡	431-1	도	166	39	국유지	건설교통부
399	영동	영동	당곡	431-2	도	343	162	국유지	건설교통부
400	영동	영동	당곡	411	천	105,425	79,614	국유지	건설부
401	영동	영동	당곡	316-9	답	418	208	국유지	건설교통부
402	영동	영동	당곡	323-13	파	1	1	국유지	건설교통부
403	영동	영동	당곡	323-12	파	2	2	국유지	건설교통부

[석천 하천구역 지번조서]

구분	토 지 소 제 지				지목	편입면적(㎡)		소 유 자	
	시.군	읍.면	리	번지		지적	편입면적	성명	주 소
	계					8,955,646	657,116		
1	영동	황간	원촌	261	천	168,227	86,114	국(건설교통부)	
2	영동	황간	신흥	산14-2	임	1,069,836	2,798	영동군	
3	영동	황간	우매	725	천	426,113	419,277	국(건설부)	
4	영동	황간	우매	457-1	도	124	124	김영창	595
5	영동	황간	우매	457	답	547	547	류동주	595
6	영동	황간	우매	448-2	전	1,749	279	김정대	우매564
7	영동	황간	우매	449-8	전	136	136	국(건설교통부)	
8	영동	황간	우매	449-4	도	35	35	영동군	
9	영동	황간	우매	449-6	전	157	157	국(건설교통부)	
10	영동	황간	우매	448-3	전	1,533	315	양용수	경기도용인시수지구신봉2로26101동704호(신봉동신봉마을엘지하이1차아파트)
11	영동	황간	우매	449-7	답	75	75	국(건설교통부)	
12	영동	황간	우매	449-3	도	34	34	영동군	
13	영동	황간	우매	448-8	전	143	143	국(건설교통부)	
14	영동	황간	우매	754	도	264	264	국(건설부)	
15	영동	황간	우매	448-9	전	83	83	국(건설교통부)	
16	영동	황간	우매	448-7	전	562	562	국(건설교통부)	
17	영동	황간	우매	450	답	1,107	46	서정원	588
18	영동	황간	우매	617-6	답	18	18	국(건설교통부)	
19	영동	황간	우매	617-3	답	737	737	국(건설부)	
20	영동	황간	우매	617-11	답	92	92	국(건설부)	
21	영동	황간	우매	617-7	답	33	33	국(건설부)	
22	영동	황간	우매	619	답	841	841	류동주	김천시부곡동765아주아파트빌101-305
23	영동	황간	우매	618	답	1,770	1,770	류동주	595
24	영동	황간	우매	618-2	답	165	165	국(건설교통부)	
25	영동	황간	우매	618-1	답	289	289	국(건설교통부)	

구분	토지소재지				지목	권입면적(m <sup>2</sup> )		소유자	
	시.군	읍.면	리	번지		지적	권입면적	성명	주소
26	영동	황간	우메	449-5	답	151	151	국(건설교통부)	
27	영동	황간	우메	448-6	전	151	151	국(건설교통부)	
28	영동	황간	우메	706	답	2,629	2,629	김시연	충청북도영동군황간면완정길63
29	영동	황간	우메	772	구	7,148	315	국(농림수산부)	
30	영동	황간	우메	662-2	전	1,739	876	김윤점	충청북도영동군황간면완정길66-5
31	영동	황간	우메	606	답	5,294	96	김정대	564
32	영동	황간	우메	666-8	잡	209	209	국(건설교통부)	
33	영동	황간	우메	666-2	잡	1,876	1,875	손범식	서울특별시서대문구남가좌동7-5
34	영동	황간	우메	666-7	잡	15	15	국(건설교통부)	
35	영동	황간	우메	779	도	15	15	국(농림수산부)	
36	영동	황간	우메	673	답	2,316	1,391	김영환	591
37	영동	황간	우메	707-4	도	36	36	김영환	황간우메591
38	영동	황간	우메	705-3	도	82	82	영동군	
39	영동	황간	우메	707-5	도	28	28	김영환	황간우메591
40	영동	황간	우메	617-10	답	113	113	국(건설교통부)	
41	영동	황간	우메	637	답	1,637	837	김선경	595
42	영동	황간	우메	776	구	196	145	국(농림수산부)	
43	영동	황간	우메	607	답	1,167	19	임지자	594
44	영동	황간	우메	706-1	도	26	26	김영환	591
45	영동	황간	우메	707-6	도	62	62	영동군	
46	영동	황간	우메	675	답	2,812	1,164	김재경	경기도광명시하안로364911동606호(하안동고층주공아파트)
47	영동	황간	우메	752	도	1,502	1,299	국(건설부)	
48	영동	황간	우메	617	답	821	821	임지자	594
49	영동	황간	우메	617-4	답	61	61	국(건설교통부)	
50	영동	황간	우메	774	도	1,703	474	국(농림수산부)	
51	영동	황간	우메	617-1	답	682	657	김정규	충청북도영동군영동읍영산로16-1
52	영동	황간	우메	775	구	626	565	국(농림수산부)	
53	영동	황간	우메	617-8	답	2	2	영동군	
54	영동	황간	우메	617-2	답	910	910	이승현	포천시철운동349-1
55	영동	황간	우메	617-9	답	39	39	국(건설교통부)	

구분	토 지 소 제 지				지목	권입면적(m <sup>2</sup> )		소 유 자	
	시.군	읍.면	리	번지		지적	권입면적	성명	주 소
56	영동	황간	우매	617-5	답	27	27	국(건설교통부)	
57	영동	황간	우매	670	답	1,061	917	김복겸	595
58	영동	황간	우매	669	답	3,166	3,166	김재호	인천광역시서구가정로307번길14(석남동)
59	영동	황간	우매	712-2	답	39	39	김영환	591
60	영동	황간	우매	680	답	1,978	110	김숙자	572
61	영동	황간	우매	678	답	2,800	2,800	서동준	대전광역시서구신갈마로230번길191동205호(갈마동무궁화빌라)
62	영동	황간	우매	671	답	1,581	8	김복겸	인천광역시계양구계산동954-30서해그린아파트3-116
63	영동	황간	우매	778	구	5,127	963	국(농림수산부)	
64	영동	황간	우매	669-2	답	170	170	국(건설교통부)	
65	영동	황간	우매	457-4	답	113	113	국(건설교통부)	
66	영동	황간	우매	780	계	121	121	국(건설부)	
67	영동	황간	우매	704-8	도	53	33	김영옥	신흥리324
68	영동	황간	우매	781	도	381	172	국(농림수산부)	
69	영동	황간	우매	711-1	도	404	404	영동군	
70	영동	황간	우매	751	구	1,091	163	국(농림부)	
71	영동	황간	우매	783	도	792	154	국(농림수산부)	
72	영동	황간	우매	714-2	도	41	41	영동군	
73	영동	황간	우매	782	도	372	372	국(농림수산부)	
74	영동	황간	우매	458-1	도	39	39	김준겸	우매리595
75	영동	황간	우매	713-1	도	3	3	김영환	591
76	영동	황간	우매	449-2	전	1,559	1,232	김정대	564
77	영동	황간	우매	457-2	도	12	12	국(건설교통부)	
78	영동	황간	우매	750-5	구	110	110	국(농림수산부)	
79	영동	황간	우매	678-1	답	39	39	국(건설교통부)	
80	영동	황간	우매	449-1	답	775	279	김영도	경기도용인시처인구갈매로74101동1401호(고림동보평마을삼정그린뷰아파트)
81	영동	황간	우매	753	도	476	476	국(건설부)	
82	영동	황간	우매	663	전	2,556	673	김재성	완정길65-15
83	영동	황간	우매	445	도	1,754	128	영동군	
84	영동	황간	우매	725-13	천	437	437	국(건설부)	
85	영동	황간	우매	725-14	천	414	414	국(건설부)	

구분	토 지 소 제 지				지목	편입면적(m <sup>2</sup> )		소 유 자	
	시.군	읍.면	리	번지		지적	편입면적	성명	주 소
86	영동	황간	우메	725-12	천	325	325	국(건설부)	
87	영동	황간	우메	642-1	전	1,058	337	국(재무부)	
88	영동	황간	우메	642-2	전	1,031	364	국(재무부)	
89	영동	황간	우메	660	전	1,131	448	김한진	보은군보은읍길산리426
90	영동	황간	우메	659	전	1,478	965	김영옥	충청북도영동군황간면완정길72-1 1
91	영동	황간	우메	646	전	1,111	106	서석봉	원동202
92	영동	황간	우메	657-1	전	354	354	김상인	인천광역시남구경인로3951동305 호(주안동현대아파트)
93	영동	황간	우메	645	전	744	187	서일손	586
94	영동	황간	우메	643	전	1,752	713	서판석	남성리457-26
95	영동	황간	우메	658	전	873	873	전상철	서울종로구평창동293-26
96	영동	황간	우메	653-1	잡	37	37	김광진	완정
97	영동	황간	우메	654	잡	30	30	김태철	591
98	영동	황간	우메	655-1	답	8	8	국(건설교통부)	
99	영동	황간	우메	622-2	답	450	271	김준경	595
100	영동	황간	우메	622	목	860	538	김준경	595
101	영동	황간	우메	375	답	2,170	192	서범석	경기도수원시팔달구권광로180번 길27(인계동)
102	영동	황간	우메	623-1	답	1,130	1,043	손광옥	364
103	영동	황간	우메	623-3	종	331	331	정수복	우메리623-3
104	영동	황간	우메	654-1	잡	53	53	김태철	591
105	영동	황간	우메	653	잡	23	23	김광진	완정
106	영동	황간	우메	624	답	3,289	2,515	서동진	590
107	영동	황간	우메	655	답	590	590	국(건설교통부)	
108	영동	황간	우메	625	답	2,780	568	서정복	대구북구칠성2가302-201삼원아파 트506
109	영동	황간	우메	648	전	803	803	김상인	인천광역시남구경인로3951동305 호(주안동현대아파트)
110	영동	황간	우메	647	전	1,015	77	김경만	568
111	영동	황간	우메	657	대	330	330	김상인	인천광역시남구경인로3951동305 호(주안동현대아파트)
112	영동	황간	우메	644	전	893	299	서동준	대전서구갈마동1477금강빌라-205
113	영동	황간	우메	375-4	답	422	422	국(건설교통부)	
114	영동	황간	우메	725-10	천	762	762	국(건설부)	
115	영동	황간	우메	725-11	천	69	69	국(건설부)	

구분	토 지 소 제 지				지목	편입면적(m <sup>2</sup> )		소 유 자	
	시.군	읍,면	리	번지		지적	편입면적	성명	주 소
116	영동	황간	우매	331-4	답	121	121	국(건설교통부)	
117	영동	황간	우매	767	구	876	114	국(농림수산부)	
118	영동	황간	우매	330-1	답	44	44	국(건설교통부)	
119	영동	황간	우매	329-1	답	430	385	국(건설교통부)	
120	영동	황간	우매	331	답	1,339	178	서영호	대구광역시북구산격동1217-19
121	영동	황간	우매	454-1	답	11	11	국(건설교통부)	
122	영동	황간	우매	329-2	답	1,396	6	이승현	포천시철운동349-1
123	영동	황간	우매	329	답	992	74	완정마을회	우매리581
124	영동	황간	우매	769	구	1,653	102	국(농림수산부)	
125	영동	황간	우매	168	전	2,096	2,096	대한불교조계종만야사	우매151
126	영동	황간	우매	164-11	도	473	34	영동군	
127	영동	황간	우매	163	천	142	85	영산김씨참봉공파종중	한국리180
128	영동	황간	우매	187	천	172	172	성석용	401
129	영동	황간	우매	191-2	천	281	281	국(건설교통부)	
130	영동	황간	우매	170-1	천	1,101	802	영동군	
131	영동	황간	우매	179	천	370	370	영동군	
132	영동	황간	우매	193	천	162	162	국(건설교통부)	
133	영동	황간	우매	164-2	천	182	182	영동군	
134	영동	황간	우매	734	도	99	76	국(건설부)	
135	영동	황간	우매	171	천	1,078	1,078	국(건설교통부)	
136	영동	황간	우매	172-1	천	149	149	국(건설교통부)	
137	영동	황간	우매	172-2	천	774	774	국(건설교통부)	
138	영동	황간	우매	170-2	천	529	529	영동군	
139	영동	황간	우매	173	천	754	687	영동군	
140	영동	황간	우매	177-1	천	1,484	1,484	영동군	
141	영동	황간	우매	177-2	천	261	261	영동군	
142	영동	황간	우매	177-3	천	142	142	영동군	
143	영동	황간	우매	186-2	천	1,279	792	영동군	
144	영동	황간	우매	186-1	천	165	165	영동군	
145	영동	황간	우매	176-1	천	667	667	영동군	

구분	토 지 소 제 지				지목	편입면적(㎡)		소 유 자	
	시.군	읍.면	리	번지		지적	편입면적	성명	주 소
146	영동	황간	우매	164-1	답	704	483	김용태	164-1
147	영동	황간	우매	174-1	천	669	669	영동군	
148	영동	황간	우매	178-1	천	620	620	영동군	
149	영동	황간	우매	6-23	천		2,540		
150	영동	황간	우매	180-1	천	2,338	1,573	국(건설교통부)	
151	영동	황간	우매	185-1	천	2,179	2,179	영동군	
152	영동	황간	우매	733	구	10,493	684	국(농림부)	
153	영동	황간	우매	산5	임	142,860	898	성보경	서울특별시강남구도곡동527도곡역삼아파트409-1604
154	영동	황간	우매	산3	임	403,144	10,490	대한불교조계종반야사	우매151
155	영동	황간	우매	737	도	3,709	972	국(건설부)	
156	영동	황간	우매	산65	임	51,570	446	김순걸	138
157	영동	황간	우매	666-3	답	330	330	국(건설교통부)	
158	영동	황간	우매	666-6	답	63	63	국(건설교통부)	
159	영동	황간	우매	산62	임	58,314	238	김영환	591
160	영동	황간	우매	669-1	답	467	467	국(건설교통부)	
161	영동	황간	우매	457-3	답	255	255	국(건설교통부)	
162	영동	황간	우매	545	천	188	188	권춘매	559
163	영동	황간	우매	666-1	답	417	417	국(건설교통부)	
164	영동	황간	우매	산69-2	임	33,124	2,201	이성로	서울특별시종로구창신동702쌍용아파트105-1101
165	영동	황간	우매	750	구	1,548	1,548	국(농림부)	
166	영동	황간	우매	산62-1	임	13,884	205	조장욱	백화산로313-100
167	영동	황간	우매	755	도	251	149	국(건설부)	
168	영동	황간	우매	655-2	답	185	185	국(건설교통부)	
169	영동	황간	우매	656	답	1,034	1,034	국(건설교통부)	
170	영동	황간	우매	산69-1	임	32,727	1,057	서정복	588
171	영동	황간	우매	656-1	답	113	113	국(건설교통부)	
172	영동	황간	우매	656-2	답	119	119	국(건설교통부)	
173	영동	황간	우매	산70-1	임	286,413	3,027	유용규	인천광역시서구마전동639영남탑스빌아파트101-1501
174	영동	황간	우매	537	답	1,335	1,335	김미경	청주시흥덕구덕암로30번길19101동304호(봉명동두진하리움아파트)
175	영동	황간	우매	511-1	도	77	77	영동군	



구분	토 지 소 계 지				지목	편입면적(㎡)		소 유 자	
	시.군	읍.면	리	번지		지적	편입면적	성명	주 소
176	영동	황간	우매	510-5	답	266	266	국(건설교통부)	
177	영동	황간	우매	510-4	도	35	35	영동군	
178	영동	황간	우매	509-5	도	39	39	영동군	
179	영동	황간	우매	512-1	도	196	181	영동군	
180	영동	황간	우매	744	구	621	41	국(농림부)	
181	영동	황간	우매	511	답	131	131	국(건설교통부)	
182	영동	황간	우매	529	전	2,096	189	서정복	대구북구칠성2가302-201삼원아파트506
183	영동	황간	우매	528-1	전	2,293	281	김경순	우매리269
184	영동	황간	우매	256	전	1,068	112	박성호	마산리42-23일봉로일택선-201
185	영동	황간	우매	509-4	도	26	26	영동군	
186	영동	황간	우매	530	대	340	340	양미자	대전광역시동구은어송로117306동702호(가오동은어송마을3단지)
187	영동	황간	우매	259-1	전	986	986	국(건설교통부)	
188	영동	황간	우매	531	답	1,230	345	박계학	울산광역시중구용수골길109(교동)
189	영동	황간	우매	748	도	1,716	1,716	국(건설부)	
190	영동	황간	우매	533-2	답	1,250	144	유상목	충청북도영동군황간면남성동1길29에이동402호(하늘재빌)
191	영동	황간	우매	510-3	도	229	229	영동군	
192	영동	황간	우매	509-6	답	439	439	국(건설교통부)	
193	영동	황간	우매	530-1	답	24	24	국(건설교통부)	
194	영동	황간	우매	508-1	답	524	524	김영창	595
195	영동	황간	우매	506-1	답	566	566	국(건설교통부)	
196	영동	황간	우매	505-4	답	1,116	1,116	국(건설교통부)	
197	영동	황간	우매	541-2	답	261	261	김주희	경기도화성시병점동622느치마을주공아파트206-1002
198	영동	황간	우매	507-1	답	286	286	국(건설교통부)	
199	영동	황간	우매	544	답	525	525	성진순	경상북도김천시김천로2484동1203호(황금동한신아파트)
200	영동	황간	우매	502-5	답	629	629	국(건설교통부)	
201	영동	황간	우매	544-1	답	126	126	국(건설교통부)	
202	영동	황간	우매	501-1	답	167	167	김미경	청주시흥덕구덕암로30번길19101동304호(봉명동투진하트리움아파트)
203	영동	황간	우매	501-3	도	111	111	영동군	
204	영동	황간	우매	543-1	답	555	555	성진순	경상북도김천시김천로2484동1203호(황금동한신아파트)
205	영동	황간	우매	543-2	천	162	162	영동군	

구분	토 지 소 제 지				지목	편입면적(㎡)		소 유 자	
	시.군	읍.면	리	번지		지적	편입면적	성명	주 소
206	영동	황간	우메	509-7	답	1,248	1,248	국(건설교통부)	
207	영동	황간	우메	508-2	천	133	133	김영창	595
208	영동	황간	우메	504-1	답	113	113	국(건설교통부)	
209	영동	황간	우메	541-1	답	2,034	1,761	김주희	경기도화성시병점동822느치마을주공아파트206-1002
210	영동	황간	우메	503	도	3,937	3,937	영동군	
211	영동	황간	우메	738	도	407	407	국(건설부)	
212	영동	황간	우메	543-3	답	176	176	국(건설교통부)	
213	영동	황간	우메	257	전	2,797	176	서용섭	601
214	영동	황간	우메	747	구	4,377	2,779	국(농림부)	
215	영동	황간	우메	502-6	답	370	370	김미정	청주시흥덕구덕암로30번길19101동304호(봉명동두진하트리움아파트)
216	영동	황간	우메	264-13	도	89	89	영동군	
217	영동	황간	우메	264-6	대	680	33	이덕용	경상북도김천시신용새동네길111202동203호(신용동김천신용그린빌)
218	영동	황간	우메	264-12	도	30	4	영동군	
219	영동	황간	우메	264-7	전	325	325	한희옥	경상북도김천시신용새동네길111202동203호(신용동김천신용그린빌)
220	영동	황간	우메	542	도	112	112	영동군	
221	영동	황간	우메	501-2	도	806	806	영동군	
222	영동	황간	우메	517	전	3,471	31	김경순	우메리269
223	영동	황간	우메	510-1	대	563	542	강순태	서울특별시노원구동일로191가길54(공릉동)
224	영동	황간	우메	510-6	답	563	563	강순태	서울특별시노원구동일로191가길54(공릉동)
225	영동	황간	우메	258-1	전	690	690	국(건설교통부)	
226	영동	황간	우메	509-1	대	540	529	황현식	인천시연수구육련동633현대아파트205-506
227	영동	황간	우메	509-8	답	540	540	황현식	인천시연수구육련동633현대아파트205-506
228	영동	황간	우메	512	전	3,414	227	류삼근	대전대덕구범동389영진로알아파트105-103
229	영동	황간	우메	258	전	1,623	1,149	김영옥	충청북도영동군황간면완정길72-11
230	영동	황간	우메	258-2	계	37	37	영동군	
231	영동	황간	우메	259	전	3,043	1,853	홍종임	우메리260
232	영동	황간	우메	502-1	답	1,920	1,718	김경순	석천길9-29
233	영동	황간	우메	758	도	112	112	국(건설부)	
234	영동	황간	우메	761	구	12,400	25	국(농림수산부)	
235	영동	황간	우메	506	답	1,206	1,114	지계숙	충청북도영동군황간면영동황간로1695

구분	토 지 소 계 지				지목	편입면적(㎡)		소 유 자	
	시.군	읍,면	리	번지		지적	편입면적	성명	주 소
236	영동	황간	우매	506-2	답	330	330	유상목	충청북도영동군황간면남성동1길29에 이동402호(하늘채빌)
237	영동	황간	우매	538	대	264	264	이옥배	충청남도논산시시인로307번길28109 동108호(강산동부영아파트)
238	영동	황간	우매	538-1	대	455	88	이옥배	충청남도논산시시인로307번길28109 동108호(강산동부영아파트)
239	영동	황간	우매	541-3	대	181	152	이옥배	충청남도논산시시인로307번길28109 동108호(강산동부영아파트)
240	영동	황간	우매	200	천	116	116	국(건설교통부)	
241	영동	황간	우매	220	천	3,984	3,984	국(건설교통부)	
242	영동	황간	우매	201	천	340	340	국(건설교통부)	
243	영동	황간	우매	218	천	334	334	국(건설교통부)	
244	영동	황간	우매	219	천	155	155	국(건설교통부)	
245	영동	황간	우매	167	전	595	595	박홍범	광주북구문흥동995-6모아아파트101- 105
246	영동	황간	우매	166	전	387	387	대한불교조계 종반야사	우매151
247	영동	황간	우매	223-1	천	91	91	국(건설교통부)	
248	영동	황간	우매	197-1	천	853	853	국(건설교통부)	
249	영동	황간	우매	196	천	195	195	국(건설교통부)	
250	영동	황간	우매	199-1	천	545	545	국(건설교통부)	
251	영동	황간	우매	197-2	천	648	648	영동군	
252	영동	황간	우매	221-2	천	1,150	1,150	국(건설교통부)	
253	영동	황간	우매	221-1	천	1,243	1,243	국(건설교통부)	
254	영동	황간	우매	150	전	175	175	대한불교조계 종반야사	우매151
255	영동	황간	우매	223	천	2,365	2,365	국(건설교통부)	
256	영동	황간	우매	222	천	334	334	국(건설교통부)	
257	영동	황간	우매	251	전	564	352	김옥근	남성리566-2
258	영동	황간	우매	251-1	계	856	856	영동군	
259	영동	황간	우매	251-2	계	71	63	영동군	
260	영동	황간	우매	252	임	1,056	339	정순옥	상옥로1길29
261	영동	황간	우매	252-1	계	134	106	영동군	
262	영동	황간	우매	산51-6	계	229	104	영동군	
263	영동	황간	우매	산51-7	계	174	157	영동군	
264	영동	황간	우매	산51	임	155,459	321	국(산림청)	
265	영동	황간	우매	산55	임	105,917	2,603	국(산림청)	

구분	토 지 소 계 지				지목	편입면적(m <sup>2</sup> )		소 유 자	
	시.군	읍.면	리	번지		지적	편입면적	성명	주 소
266	영동	황간	우매	산56-1	임	591,868	501	영동군	
267	영동	황간	우매	산57	임	5,188,346	1,389	영동군	

[봉현천 하천구역 지번조서]

구분	토 지 소 제 지				지목	편입면적(m <sup>2</sup> )		소 유 자	
	시.군	읍.면	리	번지		지적	편입면적	성명	주 소
	계					1,154,724	181,772		
1	영동	영동	심원	531-5	답	27	12	군유지	영동군
2	영동	영동	심원	815	천	39,108	39,108	국유지	건설부
3	영동	영동	심원	532-2	천	972	47	국유지	충청북도
4	영동	영동	심원	533-3	천	377	33	국유지	충청북도
5	영동	영동	심원	533-2	전	850	95	손판준	용산 산저
6	영동	영동	심원	535-2	천	1,022	1,022	국유지	충청북도
7	영동	영동	심원	536-4	천	451	451	국유지	충청북도
8	영동	영동	심원	536-6	천	450	450	국유지	충청북도
9	영동	영동	심원	536-5	도	451	9	군유지	영동군
10	영동	영동	심원	540-4	천	124	124	국유지	충청북도
11	영동	영동	심원	540-3	도	730	9	군유지	영동군
12	영동	영동	심원	821	도	1,094	612	국유지	건설교통부
13	영동	영동	심원	815-55	도	1,805	192	국유지	건설부
14	영동	영동	심원	916	도	1,497	2	국유지	건설교통부
15	영동	영동	심원	919	도	94	7	국유지	건설교통부
16	영동	영동	심원	899	잡	39	9	국유지	건설부
17	영동	영동	심원	산46	임	69,421	660	송완빈	대전광역시 대덕구 신탄진로 162번길 156(연속동)
18	영동	영동	심원	503	천	506	506	국유지	기획재정부
19	영동	영동	심원	502	천	400	400	김진보	심원 519
20	영동	영동	심원	835	구	235	12	국유지	농림부
21	영동	영동	심원	544	천	1,299	1,299	이명준	당곡
22	영동	영동	심원	550-2	천	1,365	1,365	손예모	용산면 산저리 55
23	영동	영동	심원	815-37	천	110,617	13,888	국유지	건설부
24	영동	영동	심원	825	도	981	981	국유지	건설교통부
25	영동	영동	심원	495	천	195	195	김병재	심원리 512

구분	토지소재지				지목	편입면적(m <sup>2</sup> )		소유자	
	시.군	읍.면	리	번지		지적	편입면적	성명	주소
26	영동	영동	심원	496	천	152	152	김기욱	심원
27	영동	영동	심원	497	천	321	321	김봉귀	509
28	영동	영동	심원	499-1	전	1,067	906	국유지	충청북도
29	영동	영동	심원	501	천	3,332	3,332	김기욱	심원
30	영동	영동	심원	815-34	천	1,872	1,872	국유지	건설부
31	영동	영동	심원	658-2	천	357	357	김병재	512
32	영동	영동	심원	658-1	천	1,851	1,851	김병재	512
33	영동	영동	심원	659	천	122	122	김석주	심원
34	영동	영동	심원	660	천	172	172	박용덕	심원 510
35	영동	영동	심원	683-3	전		247		
36	영동	영동	심원	683-4	전		51		
37	영동	영동	심원	815-11 0	천	159	159	국유지	건설부
38	영동	영동	심원	663-5	전	116	105	국유지	건설교통부
39	영동	영동	심원	837	도	1,190	25	국유지	건설부
40	영동	영동	심원	662-1	전	143	143	국유지	건설교통부
41	영동	영동	심원	815-11 1	천	126	126	국유지	건설부
42	영동	영동	심원	815-11 2	천	356	356	국유지	건설부
43	영동	영동	심원	815-11 3	천	25	25	국유지	건설부
44	영동	영동	심원	831	구	1,041	14	국유지	농림부
45	영동	영동	심원	458	답	736	254	손석재	544
46	영동	영동	심원	458-1	도	130	77	군유지	영동군
47	영동	영동	심원	830	도	1,435	56	국유지	건설부
48	영동	영동	심원	432-2	도	13	10	군유지	영동군
49	영동	영동	심원	432-4	도	162	27	군유지	영동군
50	영동	영동	심원	432-1	답	1,421	364	김도연	878
51	영동	영동	심원	433-1	답	945	2	김보연	대전광역시 동구 가양동 48-28 실로파크빌라 다-301
52	영동	영동	심원	435-1	답	527	147	양한희	858
53	영동	영동	심원	436	답	570	272	김보연	대전광역시 동구 가양동 48-28 실로파크빌라 다-301
54	영동	영동	심원	437	전	2,807	446	김태석	보은 마로 수문 200
55	영동	영동	심원	815-83	천	262	262	국유지	건설부

구분	토 지 소 계 지				지목	권입면적(m <sup>2</sup> )		소 유 자	
	시.군	읍.면	리	번지		지적	권입면적	성명	주소
56	영동	영동	심원	436-3	답	58	58	국유지	건설교통부
57	영동	영동	심원	436-2	답	57	57	국유지	건설교통부
58	영동	영동	심원	441-1	답	1,881	87	예전본부락마을회	
59	영동	영동	심원	442	답	1,920	1,025	최일용	541
60	영동	영동	심원	444	답	966	440	최일용	541
61	영동	영동	심원	443	답	3,396	5	최인식	541
62	영동	영동	심원	711-1	구	510	32	국유지	농수산부
63	영동	영동	심원	445	답	3,936	899	장성포	봉현 224
64	영동	영동	심원	444-1	계	71	71	손병규	517
65	영동	영동	심원	445-1	계	547	547	손영준	517-2
66	영동	영동	심원	447	답	1,476	139	이상관	계산리 693-23
67	영동	영동	심원	447-1	답	1,716	418	박후규	계산리 605
68	영동	영동	심원	712-3	천	797	797	국유지	충청북도
69	영동	영동	심원	709-4	천	269	269	국유지	충청북도
70	영동	영동	심원	709-5	계	59	59	국유지	충청북도
71	영동	영동	심원	710-1	천	571	571	국유지	충청북도
72	영동	영동	심원	710	천	404	404	박후규	계산리 605
73	영동	영동	심원	709-3	천	201	201	박후규	계산리 605
74	영동	영동	심원	709-6	계	65	65	국유지	충청북도
75	영동	영동	심원	709-8	도	29	29	김해술	508
76	영동	영동	심원	709-9	도	6	6	김해술	508
77	영동	영동	심원	815-114	천	191	191	국유지	건설부
78	영동	영동	심원	708-2	답	1,226	50	박운식	704
79	영동	영동	심원	708-3	답	7	7	국유지	건설교통부
80	영동	영동	심원	707	답	2,543	313	박호연	영동 심원 704
81	영동	영동	심원	707-1	답	333	333	국유지	건설교통부
82	영동	영동	심원	832	구	264	18	국유지	농림부
83	영동	영동	심원	704-1	대	2,175	56	김동석	충청북도 영동군 영동읍 심원회포로 327-28
84	영동	영동	심원	704-3	대	37	37	국유지	건설교통부
85	영동	영동	심원	산44	임	124,371	33	이준근	서울시 관악구 신림동 1456-23

구분	토 지 소 계 지				지목	권입면적(m <sup>2</sup> )		소 유 자	
	시.군	읍.면	리	번지		지적	권입면적	성명	주소
86	영동	영동	심원	산43	임	8,331	703	김용태	519
87	영동	영동	봉현	산73	임	65,316	29	손준택	서울 서초구 서초동 1487-18
88	영동	영동	봉현	688-10	천	612	612	국유지	건설부
89	영동	영동	봉현	688-19	천	133	133	국유지	건설부
90	영동	영동	봉현	688-20	천	175	175	국유지	건설부
91	영동	영동	봉현	688-8	천	495	495	국유지	건설부
92	영동	영동	봉현	574-1	천	278	278	국유지	건설교통부
93	영동	영동	봉현	574-3	전	33	8	국유지	건설교통부
94	영동	영동	봉현	572-7	과	77	68	국유지	건설교통부
95	영동	영동	봉현	570-2	과	6,843	77	최기용	107-13
96	영동	영동	봉현	572-8	과	10	10	국유지	건설교통부
97	영동	영동	봉현	572-1	천	417	417	손광심	용산 산저
98	영동	영동	봉현	570-3	과	80	80	국유지	건설교통부
99	영동	영동	봉현	570-1	천	179	179	서성학	284
100	영동	영동	봉현	569-1	천	1,550	1,550	국유지	건설교통부
101	영동	영동	봉현	569-3	전	103	78	국유지	건설교통부
102	영동	영동	봉현	565-5	천	46	46	국유지	건설교통부
103	영동	영동	봉현	564-4	임	11	10	군유지	영동군
104	영동	영동	봉현	565-6	천	260	260	국유지	건설교통부
105	영동	영동	봉현	689-3	도	860	73	국유지	건설교통부
106	영동	영동	봉현	563-1	과	1,761	421	류재석	서울 서초구 반포동 2-1 신반포아파트 16동 204호
107	영동	영동	봉현	689-2	과	524	26	국유지	기획재정부
108	영동	영동	봉현	565-4	천	1,900	1,900	국유지	건설교통부
109	영동	영동	봉현	688-7	도	4,374	69	국유지	건설부
110	영동	영동	봉현	688-11	천	3,437	39	국유지	건설부
111	영동	영동	봉현	563-6	천	2,735	2,735	군유지	영동군
112	영동	영동	봉현	689-4	도	105	105	국유지	건설교통부
113	영동	영동	봉현	524-1	답	2,069	8	김희창	계산리 418
114	영동	영동	봉현	688-12	천	2,005	2,005	국유지	건설부
115	영동	영동	봉현	490	답	2,116	1,362	박상영	매천리 85-6



구분	토 지 소 재 지				지목	권입면적(m <sup>2</sup> )		소 유 자	
	시.군	읍.면	리	번지		지적	권입면적	성명	주소
116	영동	영동	봉현	489	답	430	7	박상영	매천리 85-6
117	영동	영동	봉현	487-1	전	3,137	38	박병훈	경기도 수원시 권선구 곡반정동 580 삼성아파트 103-1002호
118	영동	영동	봉현	산67-5	임	6,050	373	한정호	경기도 평택시 서정동 225
119	영동	영동	봉현	463-1	과	2,486	157	손영규	동정로 47 104동 603호 (영동가마실 휴먼시아)
120	영동	영동	봉현	463-5	전	992	462	박중희	영동군 영동읍 봉현리 111-2
121	영동	영동	봉현	463-2	전	2,915	88	윤기연	171-1
122	영동	영동	봉현	463-6	전	675	528	김세영	171-1
123	영동	영동	봉현	462	과	4,174	925	이환순	대전 서구 월평동 301 누리아파트 103-907
124	영동	영동	봉현	699	도	327	178	국유지	건설부
125	영동	영동	봉현	692	구	26,195	401	국유지	농림부
126	영동	영동	봉현	446-4	답	154	3	군유지	영동군
127	영동	영동	봉현	446-1	과	1,049	168	장상현	봉현리 107-11
128	영동	영동	봉현	445-1	답	2,235	145	최윤식	107
129	영동	영동	봉현	445-2	답	853	233	최세걸	봉현리 107
130	영동	영동	봉현	688-14	천	266	266	국유지	건설부
131	영동	영동	봉현	688-13	천	260	260	국유지	건설부
132	영동	영동	봉현	443	답	1,216	5	박중희	105
133	영동	영동	봉현	443-1	답	20	20	국유지	건설교통부
134	영동	영동	봉현	688-16	천	365	365	국유지	건설부
135	영동	영동	봉현	428-1	답	41	33	국유지	건설교통부
136	영동	영동	봉현	688-22	천	768	768	국유지	건설부
137	영동	영동	봉현	429-1	답	57	44	국유지	건설교통부
138	영동	영동	봉현	430	답	3,124	332	박중희	봉현리 111-2
139	영동	영동	봉현	688-18	천	218	218	국유지	건설부
140	영동	영동	봉현	93-1	천	129	129	군유지	영동군
141	영동	영동	봉현	228-1	천	396	396	군유지	영동군
142	영동	영동	봉현	230	전	668	19	군유지	영동군
143	영동	영동	봉현	산53-1	임	52,250	194	김태형	부천시 오정구 원종동 286-5 전원주택 비동 2층6
144	영동	영동	봉현	산53-5	천	213	213	군유지	영동군
145	영동	영동	봉현	240-2	천	106	106	군유지	영동군

구분	토지소재지				지목	권입면적(m <sup>2</sup> )		소유자	
	시.군	읍.면	리	번지		지적	권입면적	성명	주소
146	영동	영동	봉현	240-3	천	62	62	군유지	영동군
147	영동	영동	봉현	240	천	2,632	807	손병재	174
148	영동	영동	봉현	262-3	대	426	426	윤백석	174
149	영동	영동	봉현	262-2	도	217	217	윤백석	174
150	영동	영동	봉현	262-1	대	917	917	윤백석	174
151	영동	영동	봉현	262	천	79	79	한용운	
152	영동	영동	봉현	722-1	답	314	314	국유지	기획재정부
153	영동	영동	봉현	722-2	도	219	219	국유지	건설교통부
154	영동	영동	봉현	722-3	도	584	584	국유지	건설교통부
155	영동	영동	봉현	722	도	470	470	국유지	건설교통부
156	영동	영동	봉현	258-2	도	27	27	김정자	174-5
157	영동	영동	심원	산2	임	11,901	34	강준석	용산 산저 549
158	영동	영동	심원	산3	임	28,959	1,005	남기세	서울 강동구 상일동 173 삼성빌라 11동 101호
159	영동	영동	심원	550-4	천	169	169	국유지	건설교통부
160	영동	영동	심원	549-2	천	312	312	국유지	충청북도
161	영동	영동	심원	549-3	천	495	495	국유지	충청북도
162	영동	영동	심원	822	구	1,468	280	국유지	농림부
163	영동	영동	심원	545-1	천	1,765	1,765	국유지	충청북도
164	영동	영동	심원	815-56	전	294	67	국유지	충청북도
165	영동	영동	심원	815-54	도	225	144	국유지	건설부
166	영동	영동	심원	815-36	계	587	587	국유지	건설부
167	영동	영동	심원	921	천	175	158	국유지	기획재정부
168	영동	영동	심원	498-1	임	241	112	국유지	충청북도
169	영동	영동	심원	500	계	637	637	국유지	충청북도
170	영동	영동	심원	500-1	임	203	7	국유지	충청북도
171	영동	영동	심원	815-10 5	답	123	29	국유지	충청북도
172	영동	영동	심원	815-33	계	2,952	2,952	국유지	건설부
173	영동	영동	심원	815-10 8	과	505	69	국유지	충청북도
174	영동	영동	심원	815-77	과	655	2	손세택	서울시 도봉구 방학동 628-22
175	영동	영동	심원	661	임	1,620	1	손세택	서울시 도봉구 방학동 628-22

구분	토지소재지				지목	편입면적(m <sup>2</sup> )		소유자	
	시.군	읍.면	리	번지		지적	편입면적	성명	주소
176	영동	영동	심원	828-3	도	113	5	국유지	기획재정부
177	영동	영동	심원	459	답	538	53	김용태	519-2
178	영동	영동	심원	459-1	답	305	305	국유지	충청북도
179	영동	영동	심원	460	답	316	4	김도연	878
180	영동	영동	심원	460-1	답	339	339	국유지	충청북도
181	영동	영동	심원	461-3	답	113	113	국유지	충청북도
182	영동	영동	심원	461-4	도	29	29	국유지	충청북도
183	영동	영동	심원	828	도	3,716	1,981	국유지	건설교통부
184	영동	영동	심원	477-14	답	94	44	김철수	서울시 강서구 화곡동 1049-49
185	영동	영동	심원	465-16	도	914	139	군유지	영동군
186	영동	영동	심원	477-3	답	2,315	268	손석재	544
187	영동	영동	심원	477-4	답	1,854	149	양명숙	512
188	영동	영동	심원	465-1	천	416	416	손석재	심원리 909
189	영동	영동	심원	431-4	천	872	872	김진옥	508
190	영동	영동	심원	산9	임	46,612	35	김영수	대전광역시 대덕구 비례동로31번길 7 비동 302호(비례동 국제빌라)
191	영동	영동	심원	431-2	전	1,428	117	김갑수	857
192	영동	영동	심원	429-3	천	192	192	김해술	508
193	영동	영동	심원	429-2	답	724	67	김진팔	543
194	영동	영동	심원	815-84	천	106	106	국유지	건설부
195	영동	영동	심원	815-85	천	206	206	국유지	건설부
196	영동	영동	심원	430	답	446	324	김진문	852
197	영동	영동	심원	829	구	843	45	국유지	농림부
198	영동	영동	심원	419	답	1,439	239	김진군	508
199	영동	영동	심원	419-1	계	174	174	국유지	충청북도
200	영동	영동	심원	815-16	천	330	330	국유지	건설부
201	영동	영동	심원	815-87	천	190	190	국유지	건설부
202	영동	영동	심원	419-2	답	1,752	2	김진팔	543
203	영동	영동	심원	420	답	2,698	331	배영식	서울특별시 강북구 수유동 360-25 도현주대 가-201
204	영동	영동	심원	804	구	5,502	573	국유지	농림부
205	영동	영동	심원	750	천	69	69	정덕준	보은 사각 탁

구분	토지소재지				지목	편입면적(m <sup>2</sup> )		소유자	
	시.군	읍.면	리	번지		지적	편입면적	성명	주소
206	영동	영동	심원	815-60	천	4,239	4,239	국유지	건설부
207	영동	영동	심원	815-59	천	569	569	국유지	건설부
208	영동	영동	심원	713-9	답	30	30	국유지	건설교통부
209	영동	영동	심원	713-10	답	15	15	국유지	건설교통부
210	영동	영동	심원	713-8	답	15	15	국유지	건설교통부
211	영동	영동	심원	713-6	도	74	1	김재환	704
212	영동	영동	심원	713-3	도	13	1	김재환	704
213	영동	영동	심원	713-11	답	17	17	국유지	건설교통부
214	영동	영동	심원	713-1	답	2,949	314	우수민	대전광역시 유성구 구암동 593-16 공주빌리-303
215	영동	영동	심원	833	도	976	14	국유지	건설교통부
216	영동	영동	심원	722	답	688	16	성익제	377-11
217	영동	영동	심원	722-1	답	145	140	군유지	영동군
218	영동	영동	심원	723-5	답	623	510	국유지	건설교통부
219	영동	영동	심원	723-2	답	1,232	32	김종규	510
220	영동	영동	심원	723-1	답	1,367	54	오영수	동정리 68-1 현대아파트 101-303
221	영동	영동	심원	723-3	답	105	105	국유지	건설교통부
222	영동	영동	심원	723-4	답	75	75	국유지	건설교통부
223	영동	영동	심원	727-2	답	465	48	오영수	동정리 68-1 현대아파트 101-303
224	영동	영동	심원	727-3	답	44	44	국유지	건설교통부
225	영동	영동	심원	727-4	답	90	90	국유지	건설교통부
226	영동	영동	심원	727-5	답	23	23	국유지	건설교통부
227	영동	영동	심원	728-1	답	146	146	국유지	건설교통부
228	영동	영동	심원	727-1	답	3,913	103	김윤현	인천광역시 부평구 안남로 206번길 18 411동 705호 (산곡동 경남아파트)
229	영동	영동	심원	728	답	2,674	68	김윤현	인천광역시 부평구 안남로 206번길 18 411동 705호 (산곡동 경남아파트)
230	영동	영동	심원	730-4	전	294	56	김동각	714
231	영동	영동	심원	730-5	전	55	15	국유지	건설교통부
232	영동	영동	심원	729-6	도	1,129	2	군유지	영동군
233	영동	영동	심원	730-9	도	13	1	김진훈	507
234	영동	영동	심원	730-14	전	76	76	국유지	건설교통부
235	영동	영동	심원	813	구	37,435	28	국유지	농림부

구분	토 지 소 제 지				지목	편입면적(m <sup>2</sup> )		소 유 자	
	시.군	읍.면	리	번지		지적	편입면적	성명	주소
236	영동	영동	봉현	688-5	도	132	17	국유지	건설부
237	영동	영동	봉현	575-3	도	261	122	김점용	심원 377
238	영동	영동	봉현	575-4	천	66	66	김점용	심원 377
239	영동	영동	봉현	732	천	80	80	국유지	
240	영동	영동	봉현	575-8	천	868	868	국유지	건설교통부
241	영동	영동	봉현	688-7	도	4,374	458	국유지	건설부
242	영동	영동	봉현	688	천	1,316	1,316	국유지	건설부
243	영동	영동	봉현	576-2	천	152	152	국유지	건설교통부
244	영동	영동	봉현	568-1	임	1,036	1,036	국유지	건설교통부
245	영동	영동	봉현	565-2	천	406	406	김관련	심원리 325
246	영동	영동	봉현	565-7	천	20	20	국유지	건설교통부
247	영동	영동	봉현	562-2	천	267	267	국유지	건설교통부
248	영동	영동	봉현	563-4	도	446	311	손희정	논어치1로 71 에이동 102호(사원아파트)
249	영동	영동	봉현	563-5	도	17	17	김기태	서울시 영등포구 신정동 산139
250	영동	영동	봉현	563-2	과	1,788	55	한정호	경기도 평택시 서정동 225
251	영동	영동	봉현	680	구	3,144	41	국유지	농림부
252	영동	영동	봉현	519-2	도	7	7	김지환	107
253	영동	영동	봉현	519-1	과	3,725	26	한정호	경기도 평택시 서정동 225
254	영동	영동	봉현	711	도	2,460	100	국유지	건설부
255	영동	영동	봉현	682	구	8,271	6	국유지	농림부
256	영동	영동	봉현	698	도	228	158	국유지	건설부
257	영동	영동	봉현	472-3	도	268	25	정무용	심원리 337
258	영동	영동	봉현	688-9	천	38,795	34,328	국유지	건설부
259	영동	영동	봉현	467-4	도	344	302	군유지	영동군
260	영동	영동	봉현	467-7	담	444	155	군유지	영동군
261	영동	영동	봉현	467-6	도	431	228	군유지	영동군
262	영동	영동	봉현	725	도	298	298	국유지	건설부
263	영동	영동	봉현	468-2	도	73	55	군유지	영동군
264	영동	영동	봉현	468-3	도	195	8	군유지	영동군
265	영동	영동	봉현	717	구	833	67	국유지	농림부

구분	토 지 소 재 지				지목	편입면적(m <sup>2</sup> )		소 유 자	
	시.군	읍.면	리	번지		지적	편입면적	성명	주소
266	영동	영동	봉현	688-15	천	423	423	국유지	건설부
267	영동	영동	봉현	688-21	천	370	370	국유지	건설부
268	영동	영동	봉현	441-5	답	678	2	민선호	17-2
269	영동	영동	봉현	441-6	답	166	160	국유지	건설교통부
270	영동	영동	봉현	437	답	1,439	35	김태성	서울시 동작구 흑석동 69-52
271	영동	영동	봉현	437-1	답	105	105	국유지	건설교통부
272	영동	영동	봉현	436-1	답	2	2	국유지	건설교통부
273	영동	영동	봉현	436	답	1,681	70	최영현	110
274	영동	영동	봉현	435	답	1,339	38	김창운	충청북도 영동군 영동읍 봉현길 67
275	영동	영동	봉현	688-17	천	769	769	국유지	건설부
276	영동	영동	봉현	434-1	답	5	5	박중희	105
277	영동	영동	봉현	83	답	1,870	19	최영현	110
278	영동	영동	봉현	83-1	답	70	68	국유지	건설교통부
279	영동	영동	봉현	84-1	전	1,236	37	이남순	105
280	영동	영동	봉현	84-2	전	1,529	11	민선호	17-2
281	영동	영동	봉현	84-4	전	78	75	국유지	건설교통부
282	영동	영동	봉현	84-3	전	93	93	국유지	건설교통부
283	영동	영동	봉현	89-1	답	530	165	국유지	건설교통부
284	영동	영동	봉현	683	구	8,737	82	국유지	농림부
285	영동	영동	봉현	95-1	대	482	60	손일남	111-4
286	영동	영동	봉현	95-6	대	427	13	김영수	봉현길 64
287	영동	영동	봉현	95-4	천	60	60	김영수	174
288	영동	영동	봉현	720	도	99	45	국유지	건설부
289	영동	영동	봉현	227	도	198	25	군유지	영동군
290	영동	영동	봉현	226	도	83	4	군유지	영동군
291	영동	영동	봉현	225	대	248	6	전형태	부산광역시 해운대구 중동 1512 삼호동백 1-402
292	영동	영동	봉현	224-5	천	3	3	군유지	영동군
293	영동	영동	봉현	222-1	천	146	146	군유지	영동군
294	영동	영동	봉현	685	도	4,255	202	국유지	건설부
295	영동	영동	봉현	221	답	2,539	51	김종하	봉현리 174-5

구분	토 지 소 제 지				지목	편입면적(m <sup>2</sup> )		소 유 자	
	시.군	읍.면	리	번지		지적	편입면적	성명	주소
296	영동	영동	봉현	684	구	7,220	21	국유지	농림부
297	영동	영동	봉현	산30-1	임	221,653	245	국유지	산림청
298	영동	영동	봉현	258-1	도	132	132	김정자	174-5
299	영동	영동	봉현	252	답	985	985	김세영	171-1
300	영동	영동	봉현	257-2	답	618	618	윤규병	177
301	영동	영동	봉현	258-3	답	1,194	1,194	군유지	영동군
302	영동	영동	봉현	258	답	1,083	1,083	김창윤	봉현길 69-1
303	영동	영동	봉현	263	답	1,891	1,891	장경수	인천광역시 부평구 아트센터로 118 112동 1002호 (십정동 동암산동아파트)
304	영동	영동	봉현	265-2	답	271	271	이원식	174
305	영동	영동	봉현	267	답	1,699	1,699	정재호	경남 거창군 가북면 중촌리 1912

## [안남천 하천구역 지번조서]

구분	토 지 소 제 지				지목	편입면적(m <sup>2</sup> )		소 유 자	
	시.군	읍,면	리	번지		지적	편입면적	성명	주 소
	계					145,005	82,346		
1	옥천	안남	연주	888-2	천	15,180	10,234	국(국토교통부)	
2	옥천	안남	연주	산59-5	임	2,876	2,876	충청북도	
3	옥천	안남	청정	682	천	50,005	39,993	국(국토교통부)	
4	옥천	안남	청정	398-10	답	656	656	충청북도	
5	옥천	안남	청정	398-11	답	148	148	이봉하	연주리65
6	옥천	안남	청정	398-9	답	42	42	충청북도	
7	옥천	안남	청정	398-8	답	2	2	충청북도	
8	옥천	안남	청정	726	구	109	109	국(농림축산식품부)	
9	옥천	안남	청정	186-2	답	9	9	유인식	대전유성구송강동8-2청솔아파트205-103
10	옥천	안남	청정	186-3	답	143	143	유인식	대전유성구송강동8-2청솔아파트205-103
11	옥천	안남	청정	379	답	705	668	이봉하	65-1
12	옥천	안남	청정	379-3	답	170	170	충청북도	
13	옥천	안남	청정	379-4	답	214	214	충청북도	
14	옥천	안남	청정	380-3	답	904	904	충청북도	
15	옥천	안남	청정	380-4	답	64	64	충청북도	
16	옥천	안남	청정	724	도	121	121	국(농림축산식품부)	
17	옥천	안남	청정	194-1	답	94	94	염동운	동이청마88
18	옥천	안남	청정	199-2	답	278	278	송석봉	연주408
19	옥천	안남	청정	288-1	답	302	246	충청북도	
20	옥천	안남	청정	325-1	도	51	51	옥천군	
21	옥천	안남	청정	325	답	1,442	1,442	충청북도	
22	옥천	안남	청정	326-1	답	465	465	충청북도	
23	옥천	안남	청정	358-1	도	119	119	옥천군	
24	옥천	안남	청정	358	답	2,597	2,597	충청북도	
25	옥천	안남	청정	357-1	답	174	174	충청북도	



구분	토 지 소 계 지				지목	편입면적(m <sup>2</sup> )		소 유 자	
	시.군	읍.면	리	번지		지적	편입면적	성명	주 소
26	옥천	안남	청정	360-1	도	46	46	옥천군	
27	옥천	안남	청정	360	답	1,142	1,142	충청북도	
28	옥천	안남	청정	361-1	답	928	928	충청북도	
29	옥천	안남	청정	716-2	구	96	96	국(농수산부)	
30	옥천	안남	청정	716-3	구	266	266	국(농수산부)	
31	옥천	안남	청정	716-4	구	288	288	국(농수산부)	
32	옥천	안남	청정	716	구	112	112	국(농림축산식품부)	
33	옥천	안남	청정	174-1	답	225	225	충청북도	
34	옥천	안남	청정	173-1	답	183	183	충청북도	
35	옥천	안남	청정	172-4	답	118	118	충청북도	
36	옥천	안남	청정	171-1	도	33	33	옥천군	
37	옥천	안남	청정	171-2	답	61	61	충청북도	
38	옥천	안남	청정	723	도	131	131	국(농림축산식품부)	
39	옥천	안남	청정	272-1	천	1,025	1,025	충청북도	
40	옥천	안남	청정	272-3	천	1,377	1,161	충청북도	
41	옥천	안남	청정	273-1	임	77	77	충청북도	
42	옥천	안남	청정	273	임	207	207	충청북도	
43	옥천	안남	청정	441-1	대	1,193	131	옥천군	
44	옥천	안남	청정	444-4	도	20	4	유동식	송정리
45	옥천	안남	청정	452-1	도	368	64	옥천군	
46	옥천	안남	청정	465-5	천	614	614	충청북도	
47	옥천	안남	청정	465-6	천	292	222	충청북도	
48	옥천	안남	청정	691	도	703	386	국(국토교통부)	
49	옥천	안남	청정	479	답	76	76	이범홍	송정리
50	옥천	안남	청정	514	답	988	210	정철우	432
51	옥천	안남	청정	516-3	도	44	19	옥천군	
52	옥천	안남	청정	517-1	도	79	24	유동식	433-18
53	옥천	안남	청정	519-1	도	208	33	정창영	연주리408
54	옥천	안남	청정	675	구	1,346	5	국(농림축산식품부)	
55	옥천	안남	청정	682-21	천	344	294	국(국토교통부)	

구분	토 지 소 제 지				지목	편입면적(㎡)		소 유 자	
	시.군	읍.면	리	번지		지적	편입면적	성명	주 소
56	옥천	안남	청정	682-22	천	388	95	국(국토교통부)	
57	옥천	안남	청정	687	도	1,111	239	국(국토교통부)	
58	옥천	안남	청정	688	도	449	296	국(국토교통부)	
59	옥천	안남	청정	579	답	2,983	11	조종한	도농리585-1
60	옥천	안남	청정	674	구	2,298	20	국(농림축산식품부)	
61	옥천	안남	청정	683	도	684	150	국(농림축산식품부)	
62	옥천	안남	연주	39-3	천	357	52	연주리1구마을회	90-1
63	옥천	안남	연주	39-4	대	233	8	충청북도	
64	옥천	안남	연주	39-5	대	40	3	연주1구마을회	90-1
65	옥천	안남	청정	200-1	천	7	7	황옥분	505
66	옥천	안남	청정	206-1	답	649	169	충청북도	
67	옥천	안남	청정	206-2	답	795	266	김진국	연주리373
68	옥천	안남	청정	207-9	답	529	201	충청북도	
69	옥천	안남	청정	208-4	답	353	209	충청북도	
70	옥천	안남	청정	280-1	도	443	37	정명용	
71	옥천	안남	청정	281-1	도	493	19	유동숙	
72	옥천	안남	청정	282-5	도	313	31	국(국토교통부)	
73	옥천	안남	청정	283-1	천	298	298	전흥예	623-3
74	옥천	안남	청정	704	도	2,463	445	국(국토교통부)	
75	옥천	안남	청정	708-2	도	517	22	국(농림수산부)	
76	옥천	안남	청정	708-4	도	829	138	국(농림수산부)	
77	옥천	안남	청정	709-2	구	78	78	국(농림수산부)	
78	옥천	안남	청정	709-3	구	2,604	50	국(농림수산부)	
79	옥천	안남	청정	271-3	천	172	172	유태호	621
80	옥천	안남	청정	271-5	구	35	35	충청북도	
81	옥천	안남	청정	272-4	과	1,782	1,782	충청북도	
82	옥천	안남	청정	274-4	도	249	66	옥천군	
83	옥천	안남	청정	274-6	전	209	168	충청북도	
84	옥천	안남	청정	274-7	구	7	7	충청북도	
85	옥천	안남	청정	465-2	전	621	342	충청북도	

구분	토지소재지				지목	편입면적(m <sup>2</sup> )		소유자	
	시.군	읍.면	리	번지		지적	편입면적	성명	주소
86	옥천	안남	청정	465-7	답	923	830	충청북도	
87	옥천	안남	청정	466-3	답	425	425	충청북도	
88	옥천	안남	청정	466-4	답	162	162	충청북도	
89	옥천	안남	청정	467	전	552	552	충청북도	
90	옥천	안남	청정	468-1	답	102	102	정태식	화학474
91	옥천	안남	청정	468-2	구	46	46	충청북도	
92	옥천	안남	청정	468-4	답	1,228	867	충청북도	
93	옥천	안남	청정	471-1	답	36	36	충청북도	
94	옥천	안남	청정	471-7	답	87	87	충청북도	
95	옥천	안남	청정	471-8	구	64	64	충청북도	
96	옥천	안남	청정	475-3	대	77	77	충청북도	
97	옥천	안남	청정	476-1	전	556	556	충청북도	
98	옥천	안남	청정	476	전	928	13	유진봉	서울특별시 동작구 흑석동 86-70
99	옥천	안남	청정	479-1	도	17	17	이범홍	송정리
100	옥천	안남	청정	692	구	170	83	국(농림축산식품부)	
101	옥천	안남	청정	701	도	1,372	65	국(국토교통부)	
102	옥천	안남	청정	산37-3	임	211	211	충청북도	
103	옥천	안남	청정	산37	임	17,923	1,894	유태용	서울특별시 광진구 광성로 553311동 306호(자양동 우성아파트)
104	옥천	안남	청정	480-1	답	944	28	양규호	433-20
105	옥천	안남	청정	480-2	도	4,941	134	옥천군	
106	옥천	안남	청정	480-3	도	43	43	충청북도	
107	옥천	안남	청정	682-19	천	246	68	국(국토교통부)	
108	옥천	안남	청정	682-20	천	2,503	570	국(국토교통부)	

[금구천 하천구역 지번조서]

구분	토 지 소 제 지				지목	권입면적(m <sup>2</sup> )		소 유 자	
	시.군	읍.면	리	번지		지적	권입면적	성명	주 소
	계					413,708	245,155		
1	옥천	옥천	금구	202-3	도	12,487	960	국(건설부)	
2	옥천	옥천	금구	203-1	천	6,184	6,184	옥천군	
3	옥천	옥천	금구	206-12	천	23	23	국(건설교통부)	
4	옥천	옥천	금구	206-3	천	50	50	옥천군	
5	옥천	옥천	금구	214-1	답	1,433	1,433	옥천군	
6	옥천	옥천	금구	214-2	철	2,781	1,490	옥천군	
7	옥천	옥천	금구	214-4	도	2,696	953	국(건설부)	
8	옥천	옥천	금구	214-6	답	166	166	옥천군	
9	옥천	옥천	금구	263-14 6	천	789	789	국(국토교통부)	
10	옥천	옥천	금구	276-3	도	54	54	국(농림축산식품부)	
11	옥천	옥천	금구	276-5	구	54	25	국(농림축산식품부)	
12	옥천	옥천	삼양	18	천	439	35	옥천군	
13	옥천	옥천	삼양	20	전	1,616	26	옥천군	
14	옥천	옥천	삼양	232-1	천	16,161	13,981	국(국토교통부)	
15	옥천	옥천	삼양	232-52	천	569	569	국(국토교통부)	
16	옥천	옥천	삼양	236-1	철	960	956	옥천군	
17	옥천	옥천	삼양	236-2	철	393	393	옥천군	
18	옥천	옥천	삼양	236	철	5,232	4,627	옥천군	
19	옥천	옥천	삼양	23-6	철	1,551	1,551	국(국토교통부)	
20	옥천	옥천	삼양	237-1	철	5,097	4,179	옥천군	
21	옥천	옥천	삼양	산4-11	임	284	20	국(국토교통부)	
22	옥천	옥천	삼양	산4-4	임	29,244	143	의령남씨송지 공파종중	대전시유성구대동423
23	옥천	옥천	삼양	산4-8	임	283	34	국(산림청)	
24	옥천	옥천	금구	178-3	답	40	38	옥천군	
25	옥천	옥천	금구	263-13 7	천	3,516	3,467	국(국토교통부)	

구분	토 지 소 계 지				지목	편입면적(㎡)		소 유 자	
	시.군	읍.면	리	번지		지적	편입면적	성명	주 소
26	옥천	옥천	금구	263-3	천	22,523	21,694	국(국토교통부)	
27	옥천	옥천	금구	263-93	천	189	181	국(국토교통부)	
28	옥천	옥천	금구	300	도	125	125	국(국토교통부)	
29	옥천	옥천	삼양	227-3	천	542	542	국(국토교통부)	
30	옥천	옥천	삼양	228-1	계	1,064	1,064	국(국토교통부)	
31	옥천	옥천	삼양	230-11	도	167	167	국(국토교통부)	
32	옥천	옥천	삼양	232-3	천	6,214	5,650	국(국토교통부)	
33	옥천	옥천	삼양	232-41	도	307	307	옥천군	
34	옥천	옥천	금구	108-6	계	672	386	국(국토교통부)	
35	옥천	옥천	금구	114-14	계	26	20	정구창	경성부청진정93
36	옥천	옥천	금구	115-3	천	450	450	국(국토교통부)	
37	옥천	옥천	금구	126-1	천	139	139	국(국토교통부)	
38	옥천	옥천	금구	126-2	계	373	373	국(국토교통부)	
39	옥천	옥천	금구	127-1	천	420	420	국(국토교통부)	
40	옥천	옥천	금구	128	유	119	119	국(국세청)	
41	옥천	옥천	금구	130-2	계	258	258	국(국토교통부)	
42	옥천	옥천	금구	131-2	계	476	476	국(국토교통부)	
43	옥천	옥천	금구	143-2	계	93	93	국(국토교통부)	
44	옥천	옥천	금구	144-13	계	27	27	국(국토교통부)	
45	옥천	옥천	금구	144-2	계	1,041	1,041	국(국토교통부)	
46	옥천	옥천	금구	144-5	계	304	304	국(국토교통부)	
47	옥천	옥천	금구	186-2	계	59	59	국(국토교통부)	
48	옥천	옥천	금구	186-3	계	149	149	국(국토교통부)	
49	옥천	옥천	금구	187-2	계	10	10	국(국토교통부)	
50	옥천	옥천	금구	188-2	계	109	109	국(국토교통부)	
51	옥천	옥천	금구	188-3	계	12	12	국(국토교통부)	
52	옥천	옥천	금구	188-4	계	139	139	국(국토교통부)	
53	옥천	옥천	금구	188-5	계	18	18	국(국토교통부)	
54	옥천	옥천	금구	189-1	계	116	116	황인선	군북석호
55	옥천	옥천	금구	189-3	계	73	73	국(국토교통부)	

구분	토 지 소 재 지				지목	편입면적(m <sup>2</sup> )		소 유 자	
	시.군	읍.면	리	번지		지적	편입면적	성명	주 소
56	옥천	옥천	금구	190-2	계	436	436	국(국토교통부)	
57	옥천	옥천	금구	190-4	계	141	141	국(국토교통부)	
58	옥천	옥천	금구	263-63	천	79	79	옥천군	
59	옥천	옥천	금구	281-4	구	25	10	국(기획재정부)	
60	옥천	옥천	금구	282-11	구	33	33	국(농림축산식품부)	
61	옥천	옥천	금구	284-1	도	3,694	591	국(국토교통부)	
62	옥천	옥천	금구	285-5	구	33	7	손흥련	146-4
63	옥천	옥천	금구	285-6	대	16	16	국(기획재정부)	
64	옥천	옥천	금구	285-7	구	67	67	국(기획재정부)	
65	옥천	옥천	금구	288-3	도	130	130	국(국토교통부)	
66	옥천	옥천	마암	450-1	천	148	148	옥천군	
67	옥천	옥천	마암	450-2	천	229	229	국(국토교통부)	
68	옥천	옥천	마암	450-34	천	8	8	국(건설부)	
69	옥천	옥천	마암	450-67	천	9,790	9,239	국(국토교통부)	
70	옥천	옥천	마암	450-80	천	78	78	국(국토교통부)	
71	옥천	옥천	마암	450-81	천	29	29	국(국토교통부)	
72	옥천	옥천	마암	450	천	5,596	5,596	국(국토교통부)	
73	옥천	옥천	마암	82-11	대	80	80	옥천군	
74	옥천	옥천	마암	82-1	천	48	48	국(국토교통부)	
75	옥천	옥천	마암	82-2	천	38	38	국(국토교통부)	
76	옥천	옥천	마암	82-4	천	26	26	국(국토교통부)	
77	옥천	옥천	마암	82-5	대	8	8	한상길	충청북도옥천군옥천읍마암85-6
78	옥천	옥천	마암	82-6	천	23	23	국(국토교통부)	
79	옥천	옥천	마암	82-7	대	10	10	한상길	충청북도옥천군옥천읍마암85-6
80	옥천	옥천	마암	82-9	도	1,937	914	국(건설부)	
81	옥천	옥천	대천	17-6	계	58	17	충청북도	
82	옥천	옥천	대천	19-11	계	84	27	충청북도	
83	옥천	옥천	대천	20-1	계	591	243	충청북도	
84	옥천	옥천	대천	20	천	1,749	1,749	충청북도	
85	옥천	옥천	대천	21-10	계	470	48	충청북도	

구분	토 지 소 제 지				지목	편입면적(㎡)		소 유 자	
	시.군	읍,면	리	번지		지적	편입면적	성명	주 소
86	옥천	옥천	대천	21-3	천	1,501	1,501	충청북도	
87	옥천	옥천	대천	21-9	천	62	62	충청북도	
88	옥천	옥천	대천	24-3	천	369	337	충청북도	
89	옥천	옥천	대천	334-2	도	13,029	140	국(건설부)	
90	옥천	옥천	대천	339-1	천	1,967	1,913	김동섭	대전서서구정림동5-31
91	옥천	옥천	대천	339-2	도	307	156	국(건설부)	
92	옥천	옥천	대천	382-1	도	1,078	221	국(건설부)	
93	옥천	옥천	대천	383-1	천	136	120	김기정	마암110
94	옥천	옥천	대천	383-2	도	72	73	국(건설교통부)	
95	옥천	옥천	대천	383-3	도	3	3	국(건설부)	
96	옥천	옥천	대천	384-1	전	219	219	최이금	27
97	옥천	옥천	대천	385-1	대	84	15	이영부	옥천군옥천읍대천534
98	옥천	옥천	대천	385-2	도	392	8	국(건설부)	
99	옥천	옥천	대천	385-4	천	386	386	이영부	옥천군옥천읍대천534
100	옥천	옥천	대천	386	천	235	235	이영부	옥천군옥천읍대천534
101	옥천	옥천	대천	387-1	전	336	130	김덕형	387-1
102	옥천	옥천	대천	396-1	도	3,653	690	국(건설부)	
103	옥천	옥천	대천	397-1	천	371	371	충청북도	
104	옥천	옥천	대천	397	천	356	108	김덕형	387-1
105	옥천	옥천	대천	398	천	432	432	충청북도	
106	옥천	옥천	대천	408-5	천	373	373	충청북도	
107	옥천	옥천	대천	408-6	전	25	25	충청북도	
108	옥천	옥천	대천	6-12	천	788	788	국(국토교통부)	
109	옥천	옥천	대천	6-13	계	179	179	충청북도	
110	옥천	옥천	대천	647-1	천	8,758	8,721	국(국토교통부)	
111	옥천	옥천	대천	647-27	천	574	574	국(국토교통부)	
112	옥천	옥천	대천	647-4	천	2,274	716	국(건설부)	
113	옥천	옥천	대천	647-50	천	8,704	4,460	국(건설부)	
114	옥천	옥천	대천	6-5	계	184	150	충청북도	
115	옥천	옥천	대천	665-5	도	2,537	967	국(건설교통부)	

구분	토지소재지				지목	권입면적(㎡)		소유자	
	시.군	읍.면	리	번지		지적	권입면적	성명	주소
116	옥천	옥천	대천	665-6	도	104	69	국(국토교통부)	
117	옥천	옥천	대천	6-6	천	1,596	1,596	충청북도	
118	옥천	옥천	대천	677-1	도	337	215	국(농림축산식품부)	
119	옥천	옥천	대천	9-2	도	2,720	189	국(건설부)	
120	옥천	옥천	대천	9-4	계	176	16	충청북도	
121	옥천	옥천	대천	9-5	천	520	367	충청북도	
122	옥천	옥천	마암	450-69	천	1,125	953	국(국토교통부)	
123	옥천	옥천	마암	82-8	천	59	59	국(국토교통부)	
124	옥천	옥천	서대	223-10	계	49	49	충청북도	
125	옥천	옥천	서대	223-9	계	180	180	충청북도	
126	옥천	옥천	서대	224-4	답	2,184	2,054	국(국토교통부)	
127	옥천	옥천	서대	225-3	답	99	77	국(국토교통부)	
128	옥천	옥천	서대	242-15	천	40	40	충청북도	
129	옥천	옥천	서대	242-17	천	538	538	충청북도	
130	옥천	옥천	서대	476-21	천	754	440	국(건설부)	
131	옥천	옥천	서대	476-22	천	895	890	국(국토교통부)	
132	옥천	옥천	서대	514-2	구	47	47	국(농림축산식품부)	
133	옥천	옥천	가봉	1009-10	천	1,378	1,378	국(건설부)	
134	옥천	옥천	가봉	1011-2	도	136	136	국(국토교통부)	
135	옥천	옥천	가봉	1011-4	도	188	188	국(국토교통부)	
136	옥천	옥천	가봉	1012-2	도	3	3	국(국토교통부)	
137	옥천	옥천	가봉	1067	구	1,333	27	국(농림축산식품부)	
138	옥천	옥천	가봉	1068	도	785	11	국(농림축산식품부)	
139	옥천	옥천	가봉	1069	구	1,581	177	국(농림축산식품부)	
140	옥천	옥천	가봉	111-1	천	294	180	옥천군	
141	옥천	옥천	가봉	111-3	천	446	396	옥천군	
142	옥천	옥천	가봉	111-4	천	613	613	옥천군	
143	옥천	옥천	가봉	112-2	답	789	49	김인자	충청북도옥천군옥천읍가봉269
144	옥천	옥천	가봉	112-3	천	54	54	옥천군	
145	옥천	옥천	가봉	113-2	천	40	40	옥천군	



구분	토 지 소 재 지				지목	편입면적(m <sup>2</sup> )		소 유 자	
	시.군	읍.면	리	번지		지적	편입면적	성명	주 소
146	옥천	옥천	가봉	113-3	천	3	3	옥천군	
147	옥천	옥천	가봉	118-4	천	160	160	충청북도	
148	옥천	옥천	가봉	118-5	천	502	502	옥천군	
149	옥천	옥천	가봉	123-3	천	52	52	충청북도	
150	옥천	옥천	가봉	123-5	답	721	721	옥천군	
151	옥천	옥천	가봉	123-7	도	28	28	옥천군	
152	옥천	옥천	가봉	144-3	천	40	40	충청북도	
153	옥천	옥천	가봉	144-7	천	482	482	옥천군	
154	옥천	옥천	가봉	146-1	도	3,384	3	국(건설부)	
155	옥천	옥천	가봉	93-2	천	79	79	옥천군	
156	옥천	옥천	가봉	95-1	천	751	751	옥천군	
157	옥천	옥천	가봉	96-1	천	134	134	충청북도	
158	옥천	옥천	가봉	96-3	천	63	63	옥천군	
159	옥천	옥천	서대	241-10	천	125	125	김옥환	서울시관악구신림동654-37
160	옥천	옥천	서대	241-11	계	63	63	김옥환	서울시관악구신림동654-37
161	옥천	옥천	서대	241-5	천	371	371	충청북도	
162	옥천	옥천	서대	241-6	계	166	166	충청북도	
163	옥천	옥천	서대	241-7	계	65	65	충청북도	
164	옥천	옥천	서대	241-8	천	247	247	충청북도	
165	옥천	옥천	서대	241-9	계	169	169	충청북도	
166	옥천	옥천	서대	242-16	계	18	18	충청북도	
167	옥천	옥천	서대	242-18	계	225	225	충청북도	
168	옥천	옥천	서대	243-8	계	294	294	충청북도	
169	옥천	옥천	서대	243-9	천	106	106	충청북도	
170	옥천	옥천	서대	244-11	계	289	289	충청북도	
171	옥천	옥천	서대	245-1	천	560	560	옥천군	
172	옥천	옥천	서대	246-11	천	18	18	옥천군	
173	옥천	옥천	서대	246-12	천	19	19	옥천군	
174	옥천	옥천	서대	246-13	천	5	5	옥천군	
175	옥천	옥천	서대	246-14	도	388	50	옥천군	

구분	토 지 소 제 지				지목	편입면적(m <sup>2</sup> )		소 유 자	
	시.군	읍.면	리	번지		지적	편입면적	성명	주 소
176	옥천	옥천	서대	246-9	답	109	24	옥천군	
177	옥천	옥천	서대	261-2	천	1,221	1,221	옥천군	
178	옥천	옥천	서대	261-3	천	15	15	김동래	마암87-4
179	옥천	옥천	서대	262-5	천	394	394	옥천군	
180	옥천	옥천	서대	273-8	천	111	111	옥천군	
181	옥천	옥천	서대	279-3	천	270	270	옥천군	
182	옥천	옥천	서대	290-1	답	76	76	박무성	서울특별시성북구성북로4길52214동902호(문암동한진아파트)
183	옥천	옥천	서대	295-4	천	263	263	옥천군	
184	옥천	옥천	서대	298-1	천	1,080	1,080	옥천군	
185	옥천	옥천	서대	299-3	천	116	116	옥천군	
186	옥천	옥천	서대	318-2	천	314	314	옥천군	
187	옥천	옥천	서대	319-2	천	136	136	옥천군	
188	옥천	옥천	서대	326-3	천	182	182	옥천군	
189	옥천	옥천	서대	468-1	답	778	280	김상순	울산시중구남외동529-2병영삼일아파트201-802
190	옥천	옥천	서대	468-2	답	2,023	93	박재원	394-2
191	옥천	옥천	서대	468-3	천	11	11	김복동	36
192	옥천	옥천	서대	468-6	천	104	104	옥천군	
193	옥천	옥천	서대	476-13	천	3,788	3,788	국(국토교통부)	
194	옥천	옥천	서대	491-14	천	52	52	옥천군	
195	옥천	옥천	서대	491-4	도	322	322	국(국토교통부)	
196	옥천	옥천	서대	491-5	학	82	82	국(교육부)	
197	옥천	옥천	서대	491-8	도	69	69	국(국토교통부)	
198	옥천	옥천	서대	491-9	도	125	125	국(국토교통부)	
199	옥천	옥천	서대	497	구	750	28	국(농림축산식품부)	
200	옥천	옥천	서대	498	구	251	99	국(농림축산식품부)	
201	옥천	옥천	서대	500-1	구	337	337	국(농림축산식품부)	
202	옥천	옥천	서대	500-2	구	93	18	국(농림축산식품부)	
203	옥천	옥천	서대	500-3	구	15	15	국(농림축산식품부)	
204	옥천	옥천	서대	501-1	도	173	173	국(농림축산식품부)	
205	옥천	옥천	서대	501-2	도	65	65	국(농림축산식품부)	

구분	토 지 소 제 지				지목	권입면적(m <sup>2</sup> )		소 유 자	
	시.군	읍.면	리	번지		지적	권입면적	성명	주 소
206	옥천	옥천	서대	501	도	541	541	국(농림축산식품부)	
207	옥천	옥천	서대	510-2	구	779	21	국(농림수산부)	
208	옥천	옥천	서대	510	구	562	42	국(농림수산부)	
209	옥천	옥천	서대	513	구	188	78	국(농림축산식품부)	
210	옥천	옥천	삼양	11-1	천	26	26	국(국토교통부)	
211	옥천	옥천	삼양	13-4	천	823	823	국(국토교통부)	
212	옥천	옥천	삼양	12-1	천	10	10	국(국토교통부)	
213	옥천	옥천	삼양	13-1	천	13	13	국(국토교통부)	
214	옥천	옥천	삼양	28-4	구	311	105	국(건설교통부)	
215	옥천	옥천	삼양	28-10	구	367	152	국(국토교통부)	
216	옥천	옥천	삼양	28-1	도	4,093	42	국(건설부)	
217	옥천	옥천	삼양	28-6	구	403	36	국(국토교통부)	
218	옥천	옥천	삼양	27-8	천	7	7	이봉예	217-2
219	옥천	옥천	삼양	27-1	천	363	363	이봉예	217-2
220	옥천	옥천	삼양	230-4	도	5,094	60	국(국토교통부)	
221	옥천	옥천	삼양	27-3	천	260	260	이봉예	217-2
222	옥천	옥천	삼양	27-7	천	27	27	이봉예	217-2
223	옥천	옥천	삼양	27-6	도	67	67	국(국토교통부)	
224	옥천	옥천	삼양	27-5	도	3	3	국(건설부)	
225	옥천	옥천	삼양	16-1	도	850	282	국(건설부)	
226	옥천	옥천	삼양	16-4	도	354	349	옥천군	
227	옥천	옥천	삼양	16-5	도	757	176	국(건설교통부)	
228	옥천	옥천	삼양	17-3	대	83	68	송완수	군서서정24-1
229	옥천	옥천	삼양	235-1	도	1,144	198	국(건설부)	
230	옥천	옥천	금구	216-14	잡	17	17	옥천군	
231	옥천	옥천	금구	216-1	잡	59	59	옥천군	
232	옥천	옥천	금구	216-6	천	1,301	1,301	옥천군	
233	옥천	옥천	삼양	22-1	도	96	42	국(국토교통부)	
234	옥천	옥천	삼양	22-2	도	4,415	456	국(건설부)	
235	옥천	옥천	삼양	22	천	61	61	옥천군	

구분	토 지 소 제 지				지목	편입면적(m <sup>2</sup> )		소 유 자	
	시.군	읍.면	리	번지		지적	편입면적	성명	주 소
236	옥천	옥천	삼양	230-4	도	5,094	73	국(국토교통부)	
237	옥천	옥천	삼양	232-25	도	122	47	국(국토교통부)	
238	옥천	옥천	삼양	23-23	전	10	10	옥천군	
239	옥천	옥천	삼양	23-5	전	874	785	옥천군	
240	옥천	옥천	삼양	237-3	철	43	43	옥천군	
241	옥천	옥천	삼양	24-12	대	6	6	옥천군	
242	옥천	옥천	삼양	24-13	전	23	23	옥천군	
243	옥천	옥천	삼양	24-14	대	90	90	옥천군	
244	옥천	옥천	삼양	24-15	대	4	4	옥천군	
245	옥천	옥천	삼양	24-16	천	25	25	옥천군	
246	옥천	옥천	삼양	24-17	대	1	1	옥천군	
247	옥천	옥천	삼양	24-18	전	211	211	옥천군	
248	옥천	옥천	삼양	24-19	전	15	15	옥천군	
249	옥천	옥천	삼양	24-20	대	25	25	옥천군	
250	옥천	옥천	삼양	24-21	대	1	1	옥천군	
251	옥천	옥천	삼양	24-22	천	15	15	옥천군	
252	옥천	옥천	삼양	26-3	도	10	10	국(건설부)	
253	옥천	옥천	삼양	27-4	도	99	99	국(건설교통부)	
254	옥천	옥천	가봉	1009-1	천	5,908	5,622	국(국토교통부)	
255	옥천	옥천	가봉	1010	구	44	44	국(농림축산식품부)	
256	옥천	옥천	가봉	1078	구	1,495	29	국(농림축산식품부)	
257	옥천	옥천	가봉	117-2	답	20	20	이만천	
258	옥천	옥천	가봉	151-1	천	685	485	충청북도	
259	옥천	옥천	가봉	151-6	천	61	52	충청북도	
260	옥천	옥천	가봉	152-3	도	5,587	40	국(건설부)	
261	옥천	옥천	가봉	152-4	천	256	256	옥천군	
262	옥천	옥천	가봉	154	천	363	265	옥천군	
263	옥천	옥천	가봉	75-1	천	195	195	충청북도	
264	옥천	옥천	가봉	75-2	천	256	256	옥천군	
265	옥천	옥천	가봉	79-3	천	140	140	충청북도	

구분	토 지 소 제 지				지목	편입면적(m <sup>2</sup> )		소 유 자	
	시.군	읍.면	리	번지		지적	편입면적	성명	주 소
266	옥천	옥천	가봉	91-1	천	195	86	옥천군	
267	옥천	옥천	가봉	92-2	천	278	201	충청북도	
268	옥천	옥천	가봉	998	도	5,070	656	국(국토교통부)	
269	옥천	옥천	금구	145-3	계	284	253	국(국토교통부)	
270	옥천	옥천	금구	166-2	도	107	107	옥천군	
271	옥천	옥천	금구	166-4	계	50	50	국(국토교통부)	
272	옥천	옥천	금구	166-5	계	923	923	국(국토교통부)	
273	옥천	옥천	금구	167-1	천	10	10	국(국토교통부)	
274	옥천	옥천	금구	167-2	도	56	56	국(국토교통부)	
275	옥천	옥천	금구	167-3	천	1,035	1,035	국(국토교통부)	
276	옥천	옥천	금구	167-4	도	63	63	국(국토교통부)	
277	옥천	옥천	금구	168-6	계	43	43	국(국토교통부)	
278	옥천	옥천	금구	168	천	1,114	1,114	국(국토교통부)	
279	옥천	옥천	금구	169-2	계	2,222	2,222	국(국토교통부)	
280	옥천	옥천	금구	170-29	대	43	43	충청북도	
281	옥천	옥천	금구	215-13	천	254	254	옥천군	
282	옥천	옥천	금구	263-92	천	230	230	국(국토교통부)	
283	옥천	옥천	금구	276-4	답	63	18	국(기획재정부)	
284	옥천	옥천	금구	301	도	103	103	국(국토교통부)	
285	옥천	옥천	대천	21-7	계	199	199	충청북도	
286	옥천	옥천	대천	21-8	계	274	274	충청북도	
287	옥천	옥천	대천	23-5	계	6	6	육정길	마암94
288	옥천	옥천	대천	24-2	계	141	141	충청북도	
289	옥천	옥천	대천	340-1	답	26	26	국(건설부)	
290	옥천	옥천	대천	340	답	625	45	석태길	378
291	옥천	옥천	대천	341-1	답	1,059	72	이정구	장야리262-2그린아파트-1202
292	옥천	옥천	대천	341-5	계	19	19	충청북도	
293	옥천	옥천	대천	341-6	답	224	224	국(건설부)	
294	옥천	옥천	대천	349-7	도	134	134	옥천군	
295	옥천	옥천	대천	384-4	전	16	16	최이금	27

구분	토 지 소 재 지				지목	편입면적(m <sup>2</sup> )		소 유 자	
	시.군	읍,면	리	번지		지적	편입면적	성명	주 소
296	옥천	옥천	대천	385-5	천	46	46	옥천군	
297	옥천	옥천	대천	398-1	천	137	137	옥천군	
298	옥천	옥천	대천	408-4	천	8	8	충청북도	
299	옥천	옥천	대천	6-11	계	342	342	충청북도	
300	옥천	옥천	대천	6-14	계	109	109	충청북도	
301	옥천	옥천	대천	647-10	천	242	129	옥천군	
302	옥천	옥천	대천	647-13	천	130	77	국(건설부)	
303	옥천	옥천	대천	647-18	천	47	35	국(국토교통부)	
304	옥천	옥천	대천	647-19	천	104	104	국(국토교통부)	
305	옥천	옥천	대천	647-21	천	63	63	옥천군	
306	옥천	옥천	대천	647-35	천	144	105	옥천군	
307	옥천	옥천	대천	647-38	천	362	153	국(국토교통부)	
308	옥천	옥천	대천	647-41	천	45	45	국(국토교통부)	
309	옥천	옥천	대천	647-42	천	210	210	국(국토교통부)	
310	옥천	옥천	대천	647-43	천	215	215	국(국토교통부)	
311	옥천	옥천	대천	647-48	천	7,387	7,174	국(국토교통부)	
312	옥천	옥천	대천	647-49	천	147	15	국(국토교통부)	
313	옥천	옥천	대천	647-51	천	1,705	251	옥천군	
314	옥천	옥천	대천	647-54	천	109	51	국(국토교통부)	
315	옥천	옥천	대천	647-55	천	170	105	국(국토교통부)	
316	옥천	옥천	대천	647-56	천	299	163	국(국토교통부)	
317	옥천	옥천	대천	647-57	천	1,088	29	국(국토교통부)	
318	옥천	옥천	대천	647-58	천	337	81	국(국토교통부)	
319	옥천	옥천	대천	647-59	천	424	112	국(국토교통부)	
320	옥천	옥천	대천	647-60	천	144	15	국(국토교통부)	
321	옥천	옥천	대천	647-61	천	71	71	국(국토교통부)	
322	옥천	옥천	대천	676-3	구	329	329	국(농림축산식품부)	
323	옥천	옥천	대천	676	구	41	8	국(농림축산식품부)	
324	옥천	옥천	대천	677	도	704	23	국(농림축산식품부)	
325	옥천	옥천	대천	678-1	구	343	343	국(국토교통부)	

구분	토 지 소 재 지				지목	편입면적(m <sup>2</sup> )		소 유 자	
	시.군	읍.면	리	번지		지적	편입면적	성명	주 소
326	옥천	옥천	대천	678	구	212	4	국(농림축산식품부)	
327	옥천	옥천	대천	7-10	계	354	354	충청북도	
328	옥천	옥천	대천	8-3	전	13	13	박순명	358-2
329	옥천	옥천	대천	9-6	계	53	53	충청북도	
330	옥천	옥천	마암	1-1	계	334	334	전용한	금구리23-1
331	옥천	옥천	마암	2-1	천	79	79	전용한	금구리23-1
332	옥천	옥천	마암	2-2	계	585	585	송전무	금구리28
333	옥천	옥천	마암	3-1	천	314	314	국(국토교통부)	
334	옥천	옥천	마암	3-2	계	586	586	국(국토교통부)	
335	옥천	옥천	마암	3-8	학	320	320	국(교육부)	
336	옥천	옥천	마암	449-21	구	94	94	국(농림축산식품부)	
337	옥천	옥천	마암	449	학	804	69	국(교육부)	
338	옥천	옥천	마암	450-32	천	118	118	국(국토교통부)	
339	옥천	옥천	마암	450-33	천	112	49	국(국토교통부)	
340	옥천	옥천	마암	450-92	천	128	128	국(건설부)	
341	옥천	옥천	마암	450-93	천	206	206	국(건설부)	
342	옥천	옥천	마암	463	도	20	16	국(국토교통부)	
343	옥천	옥천	마암	55-26	답	31	31	옥천군	
344	옥천	옥천	마암	58-12	답	342	342	국(국토교통부)	
345	옥천	옥천	마암	58-13	답	3	3	국(건설부)	
346	옥천	옥천	마암	58-14	답	370	370	옥천군	
347	옥천	옥천	마암	58-15	답	110	110	옥천군	
348	옥천	옥천	마암	58-8	도	7,943	1,695	국(건설부)	
349	옥천	옥천	마암	71-1	천	63	63	국(국토교통부)	
350	옥천	옥천	마암	71-2	계	373	373	국(국토교통부)	
351	옥천	옥천	마암	72-1	천	2,526	2,526	국(국토교통부)	
352	옥천	옥천	마암	72-2	계	40	40	국(국토교통부)	
353	옥천	옥천	마암	72-3	계	567	567	국(국토교통부)	
354	옥천	옥천	마암	73-1	천	354	354	국(국토교통부)	
355	옥천	옥천	마암	73-2	계	366	366	국(국토교통부)	

구분	토 지 소 계 지				지목	권입면적(m <sup>2</sup> )		소 유 자	
	시.군	읍.면	리	번지		지적	권입면적	성명	주 소
356	옥천	옥천	마암	73-7	계	46	46	오화탁	69-11
357	옥천	옥천	마암	74-1	천	83	83	서기준	39-9
358	옥천	옥천	마암	74-2	계	248	248	김전기준	39-9
359	옥천	옥천	마암	76-1	천	197	197	옥천군	
360	옥천	옥천	마암	76-2	계	425	425	국(국토교통부)	
361	옥천	옥천	마암	76-4	천	299	299	옥천군	
362	옥천	옥천	마암	76-6	계	154	154	국(국토교통부)	
363	옥천	옥천	마암	80-1	계	191	191	국(국토교통부)	
364	옥천	옥천	마암	80-6	계	63	63	국(국토교통부)	
365	옥천	옥천	마암	80-7	계	24	24	국(국토교통부)	
366	옥천	옥천	삼양	210-2	계	1	1	국(국토교통부)	
367	옥천	옥천	삼양	210-3	천	23	23	국(국토교통부)	
368	옥천	옥천	삼양	210-4	천	195	195	충청북도	
369	옥천	옥천	삼양	210-5	천	78	78	국(국토교통부)	
370	옥천	옥천	삼양	211-4	천	480	480	옥천군	
371	옥천	옥천	삼양	211-9	천	7	7	정관영	마암49-7필성빌라라동102호
372	옥천	옥천	삼양	222-134	계	3,817	2,249	국(국토교통부)	
373	옥천	옥천	삼양	222-143	천	860	860	국(국토교통부)	
374	옥천	옥천	삼양	222-144	계	205	205	국(국토교통부)	
375	옥천	옥천	삼양	222-148	천	707	144	국(국토교통부)	
376	옥천	옥천	삼양	222-149	계	277	77	국(국토교통부)	
377	옥천	옥천	삼양	222-359	계	19	19	국(국토교통부)	
378	옥천	옥천	삼양	222-360	계	63	63	국(국토교통부)	
379	옥천	옥천	삼양	222-362	계	2	2	국(국토교통부)	
380	옥천	옥천	삼양	223-3	천	426	426	국(국토교통부)	
381	옥천	옥천	삼양	223-4	천	139	139	국(국토교통부)	
382	옥천	옥천	삼양	228-14	잡	152	152	옥천군	
383	옥천	옥천	삼양	228-21	계	105	105	국(국토교통부)	
384	옥천	옥천	삼양	228-22	계	59	59	국(국토교통부)	
385	옥천	옥천	삼양	228-23	계	46	46	국(국토교통부)	



구분	토 지 소 제 지				지목	편입면적(㎡)		소 유 자	
	시.군	읍.면	리	번지		지적	편입면적	성명	주 소
386	옥천	옥천	삼양	228-24	계	2	2	국(국토교통부)	
387	옥천	옥천	삼양	228-2	계	922	922	국(국토교통부)	
388	옥천	옥천	삼양	232-36	천	265	265	국(국토교통부)	
389	옥천	옥천	삼양	234-4	구	265	265	국(농림축산식품부)	
390	옥천	옥천	서대	223-4	답	895	895	국(국토교통부)	
391	옥천	옥천	서대	223-8	도	705	647	국(국토교통부)	
392	옥천	옥천	서대	225-5	천	17	17	국(국토교통부)	
393	옥천	옥천	서대	234-3	대	8	8	국(국토교통부)	
394	옥천	옥천	서대	240-3	계	33	33	충청북도	
395	옥천	옥천	서대	240-4	계	32	32	충청북도	
396	옥천	옥천	서대	240-5	장	1,289	15	김상식	대전광역시서구관저로83201호104동(관저동신선마을아파트)
397	옥천	옥천	서대	304	천	5,969	5,965	옥천군	
398	옥천	옥천	서대	306-1	천	964	964	충청북도	
399	옥천	옥천	서대	317-4	천	792	792	옥천군	
400	옥천	옥천	서대	318-11	천	278	278	옥천군	
401	옥천	옥천	서대	318-12	천	200	200	옥천군	
402	옥천	옥천	서대	318-5	천	1,599	1,599	옥천군	
403	옥천	옥천	서대	318-7	천	66	66	옥천군	
404	옥천	옥천	서대	318-8	천	202	202	옥천군	
405	옥천	옥천	서대	318-9	천	3,206	3,206	옥천군	
406	옥천	옥천	서대	320-11	천	92	92	옥천군	
407	옥천	옥천	서대	320-12	천	58	58	옥천군	
408	옥천	옥천	서대	320-1	답	1,079	120	서학규	충청북도옥천군옥천읍성왕로1262102동1302호(옥천향수마을아파트)
409	옥천	옥천	서대	320-3	천	12	12	옥천군	
410	옥천	옥천	서대	320-4	천	36	36	옥천군	
411	옥천	옥천	서대	320-5	계	265	267	충청북도	
412	옥천	옥천	서대	320-6	천	70	70	충청북도	
413	옥천	옥천	서대	320-7	계	63	63	충청북도	
414	옥천	옥천	서대	320-8	천	22	22	충청북도	
415	옥천	옥천	서대	320-9	천	51	51	옥천군	

구분	토 지 소 계 지				지목	편입면적(m <sup>2</sup> )		소 유 자	
	시.군	읍.면	리	번지		지적	편입면적	성명	주 소
416	옥천	옥천	서대	321	도	4,874	52	옥천군	
417	옥천	옥천	서대	322-4	계	186	186	충청북도	
418	옥천	옥천	서대	322-5	천	130	130	충청북도	
419	옥천	옥천	서대	322-6	천	670	670	옥천군	
420	옥천	옥천	서대	325-2	답	60	60	박재순	382
421	옥천	옥천	서대	327-2	천	161	161	충청북도	
422	옥천	옥천	서대	327-3	계	11	11	충청북도	
423	옥천	옥천	서대	344-15	천	266	263	옥천군	
424	옥천	옥천	서대	344-16	천	235	231	옥천군	
425	옥천	옥천	서대	347-2	도	172	172	옥천군	
426	옥천	옥천	서대	454-3	천	576	576	옥천군	
427	옥천	옥천	서대	455-1	천	808	808	옥천군	
428	옥천	옥천	서대	463-4	천	37	33	옥천군	
429	옥천	옥천	서대	463-5	천	52	52	옥천군	
430	옥천	옥천	서대	463-6	천	4	4	옥천군	
431	옥천	옥천	서대	464-1	천	1,644	1,644	옥천군	
432	옥천	옥천	서대	474	구	5,782	117	국(농림축산식품부)	
433	옥천	옥천	서대	475	도	575	80	국(국토교통부)	
434	옥천	옥천	서대	476-15	천	935	450	국(국토교통부)	
435	옥천	옥천	서대	476-18	천	91	91	국(국토교통부)	
436	옥천	옥천	서대	476-1	천	23,728	20,781	국(국토교통부)	
437	옥천	옥천	서대	480	구	1,653	1,593	국(농림축산식품부)	
438	옥천	옥천	서대	485-1	도	33	33	국(건설교통부)	
439	옥천	옥천	서대	485	도	493	23	국(국토교통부)	
440	옥천	옥천	서대	489	구	1,783	22	국(농림축산식품부)	
441	옥천	옥천	서대	490-2	도	129	129	국(국토교통부)	
442	옥천	옥천	서대	507	구	863	49	국(농림축산식품부)	
443	옥천	옥천	서대	514-1	구	17	12	국(농림축산식품부)	
444	옥천	옥천	서대	산30-5	천	1,083	1,083	옥천군	

[금산천 하천구역 지번조서]

구분	토 지 소 계 지				지목	편입면적(㎡)		소 유 자	
	시.군	읍.면	리	번지		지적	편입면적	성명	주 소
	계					452,519	318,486		
1	옥천	군서	동평	161	천	17,779	17,705	충청북도	
2	옥천	군서	동평	457	천	349	271	충청북도	
3	옥천	군서	동평	457-1	도	48	48	국(국토교통부)	
4	옥천	군서	동평	458	도	236	236	국(건설교통부)	
5	옥천	군서	동평	459-1	도	45	45	국(국토교통부)	
6	옥천	군서	동평	462-1	도	69	69	국(건설교통부)	
7	옥천	군서	동평	467-1	계	60	60	충청북도	
8	옥천	군서	동평	468-11	도	16	16	국(건설교통부)	
9	옥천	군서	동평	468-12	도	13	13	국(건설교통부)	
10	옥천	군서	동평	468-13	도	5	5	충청북도	
11	옥천	군서	동평	468-14	도	22	22	충청북도	
12	옥천	군서	동평	470	천	333	333	충청북도	
13	옥천	군서	동평	472	천	351	351	충청북도	
14	옥천	군서	동평	612-5	계	1,248	1,248	국(국토교통부)	
15	옥천	군서	동평	612-16 2	천	65,071	32,250	국(국토교통부)	
16	옥천	군서	동평	618-5	천	259	259	국(농수산부)	
17	옥천	군서	동평	619-10	도	56	56	국(건설부)	
18	옥천	군서	동평	642	구	354	354	국(농림축산식품부)	
19	옥천	군서	금산	297-2	도	40	40	충청북도	
20	옥천	군서	금산	298-2	도	77	77	옥천군	
21	옥천	군서	금산	298-3	도	10	10	옥천군	
22	옥천	군서	금산	275-25	천	3,772	1,090	충청북도	
23	옥천	군서	금산	304-3	천	38	38	충청북도	
24	옥천	군서	금산	392	천	3,881	3,881	충청북도	
25	옥천	군서	금산	398	천	1,611	1,611	충청북도	

구분	토 지 소 계 지				지목	권입면적(m <sup>2</sup> )		소 유 자	
	시.군	읍.면	리	번지		지적	권입면적	성명	주 소
26	옥천	군서	금산	402	천	3,915	3,875	충청북도	
27	옥천	군서	금산	490	천	221	221	충청북도	
28	옥천	군서	금산	500	천	41	41	충청북도	
29	옥천	군서	금산	718	천	242,276	169,988	국(국토교통부)	
30	옥천	군서	금산	747-3	천	485	485	국(농림축산식품부)	
31	옥천	군서	금산	747-4	천	95	95	국(농림축산식품부)	
32	옥천	군서	금산	747-6	천	901	901	국(농수산부)	
33	옥천	군서	금산	752	천	119	119	국(국토교통부)	
34	옥천	군서	금산	754	천	125	125	국(국토교통부)	
35	옥천	군서	금산	767-19	도	271	271	국(농림수산부)	
36	옥천	군서	금산	134	천	509	509	충청북도	
37	옥천	군서	금산	135-11	전	1,207	59	김종호	울산시남구야음1동378-22
38	옥천	군서	금산	135-12	천	123	123	충청북도	
39	옥천	군서	금산	136-5	천	107	107	충청북도	
40	옥천	군서	금산	209-6	천	2	2	충청북도	
41	옥천	군서	금산	209-7	천	335	335	충청북도	
42	옥천	군서	금산	214-5	천	353	353	충청북도	
43	옥천	군서	금산	214-6	천	1	1	충청북도	
44	옥천	군서	금산	233-3	계	32	32	충청북도	
45	옥천	군서	금산	234-8	계	987	197	충청북도	
46	옥천	군서	금산	236-6	계	63	63	충청북도	
47	옥천	군서	금산	256-2	계	52	52	충청북도	
48	옥천	군서	금산	256-3	계	223	223	충청북도	
49	옥천	군서	금산	256-4	계	26	26	옥천군	
50	옥천	군서	금산	256-5	천	159	159	충청북도	
51	옥천	군서	금산	258-3	계	161	161	옥천군	
52	옥천	군서	금산	270-2	천	109	109	충청북도	
53	옥천	군서	금산	271-1	답	111	111	이미영	대전광역시서구월평동로45106동802호(월평동진달래아파트)
54	옥천	군서	금산	271-2	구	43	43	옥천군	
55	옥천	군서	금산	271-3	도	5	5	옥천군	

구분	토 지 소 계 지				지목	편입면적(m <sup>2</sup> )		소 유 자	
	시.군	읍.면	리	번지		지적	편입면적	성명	주 소
56	옥천	군서	금산	271-4	계	403	403	충청북도	
57	옥천	군서	금산	271-5	천	13	13	충청북도	
58	옥천	군서	금산	274	답	178	178	이미영	대전광역시서구월평동로45106동802호(월평동진달래아파트)
59	옥천	군서	금산	274-1	천	326	326	충청북도	
60	옥천	군서	금산	274-2	계	320	320	충청북도	
61	옥천	군서	금산	274-3	천	693	693	충청북도	
62	옥천	군서	금산	275-14	전	1,074	20	이종순	대전중구중촌동68-4
63	옥천	군서	금산	275-6	전	210	19	김양일	대전광역시서구둔산동1510목련아파트302-605
64	옥천	군서	금산	275-9	전	156	58	박경숙	대전광역시서구둔산동1509크로바아파트116동805호
65	옥천	군서	금산	275-21	계	714	714	충청북도	
66	옥천	군서	금산	275-24	계	20	20	충청북도	
67	옥천	군서	금산	289-1	답	172	23	박희완	충청북도옥천군군서면금산리618-1
68	옥천	군서	금산	611-3	도	11	11	옥천군	
69	옥천	군서	금산	614	도	30	30	충청북도	
70	옥천	군서	금산	614-1	천	115	115	충청북도	
71	옥천	군서	금산	614-2	천	614	614	충청북도	
72	옥천	군서	금산	633-5	천	665	665	충청북도	
73	옥천	군서	금산	633-7	천	156	156	충청북도	
74	옥천	군서	금산	633-8	천	82	82	충청북도	
75	옥천	군서	금산	718-30	계	966	966	국(건설부)	
76	옥천	군서	금산	718-32	계	16	16	국(건설부)	
77	옥천	군서	금산	718-33	계	45	45	국(건설부)	
78	옥천	군서	금산	718-36	계	361	361	국(건설부)	
79	옥천	군서	금산	718-39	계	2,939	2,406	국(건설부)	
80	옥천	군서	금산	727-1	도	677	677	국(건설부)	
81	옥천	군서	금산	727-3	도	206	206	국(건설부)	
82	옥천	군서	금산	730-1	도	2	2	국(건설부)	
83	옥천	군서	금산	732	구	418	12	국(농림축산식품부)	
84	옥천	군서	금산	735-2	도	95	95	국(건설부)	
85	옥천	군서	금산	736-1	계	135	135	국(농수산부)	

구분	토 지 소 계 지				지목	편입면적(m <sup>2</sup> )		소 유 자	
	시.군	읍.면	리	번지		지적	편입면적	성명	주 소
86	옥천	군서	금산	산28-1 1	도	564	564	옥천군	
87	옥천	군서	금산	산28-1 2	도	44	44	옥천군	
88	옥천	군서	금산	산28-1 3	도	11	11	옥천군	
89	옥천	군서	금산	산31-4	도	4,843	694	옥천군	
90	옥천	군서	동평	612-3	계	2,404	1,701	국(국토교통부)	
91	옥천	군서	동평	612-12	계	3,878	3,878	국(국토교통부)	
92	옥천	군서	동평	612-11 9	계	991	929	충청북도	
93	옥천	군서	금산	383	계	2,853	2,853	충청북도	
94	옥천	군서	금산	383-1	천	403	403	충청북도	
95	옥천	군서	금산	389	천	8,886	8,886	충청북도	
96	옥천	군서	금산	400	계	1	1	충청북도	
97	옥천	군서	금산	401	천	803	803	충청북도	
98	옥천	군서	금산	491-3	계	177	177	충청북도	
99	옥천	군서	금산	498-2	계	337	337	충청북도	
100	옥천	군서	금산	499-2	계	369	369	충청북도	
101	옥천	군서	금산	499-3	천	437	437	충청북도	
102	옥천	군서	금산	718-3	계	681	681	국(국토교통부)	
103	옥천	군서	금산	718-23	계	3,738	3,738	국(건설부)	
104	옥천	군서	금산	718-44	천	348	348	국(건설부)	
105	옥천	군서	금산	745-1	계	126	126	국(농림부)	
106	옥천	군서	금산	745-2	천	443	443	국(농림부)	
107	옥천	군서	금산	746-1	계	7	7	국(건설부)	
108	옥천	군서	금산	746-2	계	91	91	국(건설부)	
109	옥천	군서	금산	746-3	천	415	415	국(건설부)	
110	옥천	군서	금산	755	계	7	7	국(국토교통부)	
111	옥천	군서	금산	238	천	9,225	9,225	충청북도	
112	옥천	군서	금산	173-6	계	206	206	충청북도	
113	옥천	군서	금산	173-8	계	16	16	충청북도	
114	옥천	군서	금산	183	천	549	549	충청북도	
115	옥천	군서	금산	239-1	계	277	277	충청북도	

구분	토 지 소 계 지				지목	편입면적(m <sup>2</sup> )		소 유 자	
	시.군	읍,면	리	번지		지적	편입면적	성명	주 소
116	옥천	군서	금산	245	천	858	858	충청북도	
117	옥천	군서	금산	246-7	계	667	667	충청북도	
118	옥천	군서	금산	248-7	천	400	400	충청북도	
119	옥천	군서	금산	252-3	계	714	714	충청북도	
120	옥천	군서	금산	252-8	천	634	634	충청북도	
121	옥천	군서	금산	259-3	계	177	177	충청북도	
122	옥천	군서	금산	259-4	천	70	70	충청북도	
123	옥천	군서	금산	260-2	계	559	559	충청북도	
124	옥천	군서	금산	260-4	천	795	795	충청북도	
125	옥천	군서	금산	264-1	천	593	593	옥천군	
126	옥천	군서	금산	264-3	계	586	586	충청북도	
127	옥천	군서	금산	264-4	천	1,286	1,286	충청북도	
128	옥천	군서	금산	267-3	천	668	668	충청북도	
129	옥천	군서	금산	267-5	계	403	403	충청북도	
130	옥천	군서	금산	269-2	계	337	337	충청북도	
131	옥천	군서	금산	269-3	천	184	184	충청북도	
132	옥천	군서	금산	273-1	계	111	111	충청북도	
133	옥천	군서	금산	273-2	천	1,900	1,900	충청북도	
134	옥천	군서	금산	299	천	1,758	1,758	충청북도	
135	옥천	군서	금산	322-4	계	234	234	충청북도	
136	옥천	군서	금산	324-1	계	717	715	충청북도	
137	옥천	군서	금산	324-2	천	64	64	충청북도	
138	옥천	군서	금산	328-5	천	284	284	충청북도	
139	옥천	군서	금산	328-6	천	13	13	충청북도	
140	옥천	군서	금산	498-6	천	849	849	충청북도	
141	옥천	군서	금산	509-1	계	22	22	충청북도	
142	옥천	군서	금산	509-3	천	248	248	충청북도	
143	옥천	군서	금산	512-1	계	3	3	충청북도	
144	옥천	군서	금산	512-2	천	2	2	충청북도	
145	옥천	군서	금산	718-24	계	17	17	국(건설부)	

구분	토 지 소 제 지				지목	권입면적(m <sup>2</sup> )		소 유 자	
	시.군	읍.면	리	번지		지적	권입면적	성명	주 소
146	옥천	군서	금산	718-25	계	9	9	국(건설부)	
147	옥천	군서	금산	718-26	계	93	93	국(건설부)	
148	옥천	군서	금산	718-27	계	270	270	국(건설부)	
149	옥천	군서	금산	718-28	계	81	81	국(건설부)	
150	옥천	군서	금산	718-35	계	1,383	1,383	국(건설부)	
151	옥천	군서	금산	718-37	천	266	17	국(건설부)	
152	옥천	군서	금산	718-40	천	201	201	국(건설부)	
153	옥천	군서	금산	718-45	계	539	539	국(건설부)	
154	옥천	군서	금산	718-46	계	862	862	국(건설부)	
155	옥천	군서	금산	718-47	계	49	49	국(건설부)	
156	옥천	군서	금산	718-48	계	48	48	국(건설부)	
157	옥천	군서	금산	718-49	계	53	53	국(건설부)	
158	옥천	군서	금산	718-50	계	258	258	국(건설부)	
159	옥천	군서	금산	724-1	계	107	107	국(농수산부)	
160	옥천	군서	금산	724-2	천	131	131	국(농수산부)	
161	옥천	군서	금산	725-1	계	127	127	국(농수산부)	
162	옥천	군서	금산	725-2	천	157	157	국(농수산부)	
163	옥천	군서	금산	726-1	계	29	29	국(농수산부)	
164	옥천	군서	금산	726-2	천	13	13	국(농수산부)	
165	옥천	군서	금산	734-1	계	5	5	국(건설부)	
166	옥천	군서	금산	181-1	계	2,090	1,742	충청북도	
167	옥천	군서	금산	181-4	천	191	191	충청북도	
168	옥천	군서	금산	182	답	393	48	김준형	충청북도옥천군옥천읍동부로1610 1동1401호(하늘빛아파트)
169	옥천	군서	금산	182-6	답	80	6	김준형	충청북도옥천군옥천읍동부로1610 1동1401호(하늘빛아파트)
170	옥천	군서	금산	182-5	천	487	487	충청북도	
171	옥천	군서	금산	184	답	34	34	신영희	충청북도옥천군군서면금산3길16- 13
172	옥천	군서	금산	184-1	답	351	131	신영희	충청북도옥천군군서면금산3길16- 13
173	옥천	군서	금산	184-6	답	2	2	충청북도	
174	옥천	군서	금산	184-7	천	685	685	충청북도	
175	옥천	군서	금산	184-8	천	97	97	충청북도	



구분	토 지 소 제 지				지목	편입면적(m <sup>2</sup> )		소 유 자	
	시.군	읍.면	리	번지		지적	편입면적	성명	주 소
176	옥천	군서	금산	184-9	천	33	33	충청북도	
177	옥천	군서	금산	185	답	2,290	26	박복희	대전서구문산동1509크로바아파트111-401
178	옥천	군서	금산	191-4	대	108	108	홍종섭	충청북도옥천군서면장명산로375-28
179	옥천	군서	금산	192-1	천	459	101	김선	대전시대덕구비래동129-3임광하이츠 2-505
180	옥천	군서	금산	192-2	천	930	194	김선	대전시대덕구비래동129-3임광하이츠 2-505
181	옥천	군서	금산	193	과	1,111	221	이수영	대전광역시중구산성로8(산성동)
182	옥천	군서	금산	202	답	832	318	이혜영	서울특별시금천구시흥대로59길35비동207호(시흥동건영아파트)
183	옥천	군서	금산	202-4	계	11	11	충청북도	
184	옥천	군서	금산	203-1	답	1,255	145	김원수	대전중구태평동278
185	옥천	군서	금산	203-2	답	1,537	33	윤옥순	대전광역시서동구회남로184번길38(신하동)
186	옥천	군서	금산	205	답	1,299	173	이종예	133
187	옥천	군서	금산	206	답	694	43	김은형	대전광역시서구청사로65119동1303호(월평동황실타운)
188	옥천	군서	금산	207	답	466	448	김윤형	54
189	옥천	군서	금산	207-1	천	27	27	충청북도	
190	옥천	군서	금산	207-2	천	72	72	충청북도	
191	옥천	군서	금산	208	계	20	20	충청북도	
192	옥천	군서	금산	208-1	천	426	426	충청북도	
193	옥천	군서	금산	615-1	답	843	685	김연수	충청북도옥천군서면금산3길11-4
194	옥천	군서	금산	615-3	답	190	113	김연수	충청북도옥천군서면금산3길11-4
195	옥천	군서	금산	615-9	도	105	105	옥천군	
196	옥천	군서	금산	616-2	답	2,999	38	김연수	충청북도옥천군서면금산3길11-4
197	옥천	군서	금산	718-41	계	43	43	국(건설부)	
198	옥천	군서	금산	718-42	계	23	23	국(건설부)	
199	옥천	군서	금산	718-43	계	114	114	국(건설부)	
200	옥천	군서	금산	140-1	천	1,691	1,691	충청북도	
201	옥천	군서	금산	152-1	천	119	13	김준식	경기도군포시수리산로40822동1401호(산본동수리아파트)
202	옥천	군서	금산	152-2	입	271	9	김준식	경기도군포시수리산로40822동1401호(산본동수리아파트)
203	옥천	군서	금산	618-11	과	1,373	39	박희완	대전시중구용두동161-72층-201
204	옥천	군서	금산	618-12	천	7	7	충청북도	
205	옥천	군서	금산	633-1	천	3,177	3,177	충청북도	

구분	토 지 소 계 지				지목	편입면적(m <sup>2</sup> )		소 유 자	
	시.군	읍.면	리	번지		지적	편입면적	성명	주 소
206	옥천	군서	금산	634-1	도	873	7	옥천군	
207	옥천	군서	금산	739	도	646	52	국(국토교통부)	
208	옥천	군서	금산	산11-8	도	489	489	옥천군	

[장연천 하천구역 지번조서]

구분	토 지 소 계 지				지목	권입면적(m <sup>2</sup> )		소 유 자	
	시.군	읍.면	리	번지		지적	권입면적	성명	주 소
	계					1,322,177	507,093		
1	옥천	청성	거포	539	임	717	171	이상열	대전대덕구법동280-2삼호아파트2-1009
2	옥천	청성	거포	539-1	천	338	338	옥천군	
3	옥천	청성	거포	551-4	전	2	2	박여범	구음리360-1
4	옥천	청성	거포	552-1	천	6,678	6,163	옥천군	
5	옥천	청성	거포	720-6	답	19	14	옥천군	
6	옥천	청성	거포	814	도	2,845	1,528	국(건설부)	
7	옥천	청성	거포	817	구	3,610	5	국(농림축산식품부)	
8	옥천	청성	거포	538	답	536	225	안병훈	서울특별시광진구화양동15-27
9	옥천	청성	거포	707	천	16,052	12,407	옥천군	
10	옥천	청성	거포	787	천	141,229	111,018	국(건설부)	
11	옥천	청성	거포	485	천	6,495	6,495	옥천군	
12	옥천	청성	거포	516-1	천	854	854	옥천군	
13	옥천	청성	거포	517-1	천	822	822	옥천군	
14	옥천	청성	거포	524-1	천	578	578	옥천군	
15	옥천	청성	거포	797	구	2,897	84	국(농림축산식품부)	
16	옥천	청성	거포	798	구	516	7	국(농림축산식품부)	
17	옥천	청성	거포	799	구	367	25	국(농림축산식품부)	
18	옥천	청성	거포	800	구	1,411	40	국(농림축산식품부)	
19	옥천	청성	거포	산24-2	천	279	279	옥천군	
20	옥천	청성	거포	산31-3	천	121	121	옥천군	
21	옥천	청성	거포	480	천	1,773	1,313	옥천군	
22	옥천	청성	거포	785	구	1,288	113	국(농림축산식품부)	
23	옥천	청성	거포	424-1	전	103	103	옥천군	
24	옥천	청성	거포	432-1	전	19	19	옥천군	
25	옥천	청성	거포	433-1	천	5,258	5,258	옥천군	

구분	토 지 소 제 지				지목	권입면적(m <sup>2</sup> )		소 유 자	
	시.군	읍.면	리	번지		지적	권입면적	성명	주 소
26	옥천	청성	거포	467-1	천	1,054	1,054	옥천군	
27	옥천	청성	거포	468-1	천	493	493	옥천군	
28	옥천	청성	거포	469-2	천	179	179	옥천군	
29	옥천	청성	거포	469-3	천	192	192	옥천군	
30	옥천	청성	거포	470-2	천	307	307	국(건설부)	
31	옥천	청성	거포	470-3	천	274	254	옥천군	
32	옥천	청성	거포	471-2	천	436	436	옥천군	
33	옥천	청성	거포	782	구	1,671	54	국(농림축산식품부)	
34	옥천	청성	거포	783	구	2,911	193	국(농림축산식품부)	
35	옥천	청성	거포	784	구	780	74	국(농림축산식품부)	
36	옥천	청성	거포	423	천	658	654	유영종	화성리
37	옥천	청성	거포	산6	임	27,372	289	유은순	서울특별시양천구중앙로36길38-1(신정동)
38	옥천	청성	거포	319-5	천	3,439	3,439	옥천군	
39	옥천	청성	거포	323-1	도	919	167	옥천군	
40	옥천	청성	거포	283-1	답	961	961	옥천군	
41	옥천	청성	거포	285-1	천	6,942	57	이춘자	안양시만안구안양동192-9준마아파트3-104
42	옥천	청성	거포	292	천	12,414	6,370	옥천군	
43	옥천	청성	거포	286	묘	476	100	염상원	군내천서
44	옥천	청성	거포	809	도	625	625	국(건설부)	
45	옥천	청성	거포	810	도	1,029	553	국(건설부)	
46	옥천	청성	화성	698-46	천	107,928	57,122	국(건설부)	
47	옥천	청성	거포	283-3	답	11	11	옥천군	
48	옥천	청성	거포	284-1	도	189	176	옥천군	
49	옥천	청성	거포	284-2	천	321	121	옥천군	
50	옥천	청성	화성	604-1	천	938	239	전면종	609
51	옥천	청성	화성	604-2	도	304	124	옥천군	
52	옥천	청성	화성	604-3	천	24	24	옥천군	
53	옥천	청성	화성	605-1	도	208	208	국본선출	거포108-3
54	옥천	청성	화성	605-2	답	1,595	491	김용우	강원도원주시둘티1길20-10(우산동)
55	옥천	청성	화성	605-3	답	217	217	옥천군	

구분	토 지 소 제 지				지목	권입면적(m <sup>2</sup> )		소 유 자	
	시.군	읍.면	리	번지		지적	권입면적	성명	주 소
56	옥천	청성	화성	606-1	답	2,066	269	전평원	639-2
57	옥천	청성	화성	606-2	도	13	13	국본일이	거포108-3
58	옥천	청성	화성	606-3	답	1,312	634	김용우	강원도원주시물터1길20-10(우산동)
59	옥천	청성	화성	606-5	답	215	215	옥천군	
60	옥천	청성	화성	648-1	천	172	172	옥천군	
61	옥천	청성	화성	649	전	974	440	전영용	충북옥천군청성면화성리609-2
62	옥천	청성	화성	674-3	천	2,604	2,604	옥천군	
63	옥천	청성	화성	677-1	천	4,156	4,156	옥천군	
64	옥천	청성	화성	679	천	126	126	옥천군	
65	옥천	청성	화성	707	구	4,049	266	국(농림축산식품부)	
66	옥천	청성	화성	648	답	595	145	전영용	충북옥천군청성면화성리609-2
67	옥천	청성	화성	649-2	천	1,857	1,857	옥천군	
68	옥천	청성	화성	678	천	192	192	옥천군	
69	옥천	청성	화성	714	도	1,517	1,517	국(건설부)	
70	옥천	청성	화성	716	도	2,822	1,215	국(건설부)	
71	옥천	청성	화성	226-1	전	3,207	203	이광희	충청북도보은군보은읍팻들로3710 1동109호(남양리츠빌아파트)
72	옥천	청성	화성	226-2	답	3,488	165	서강준	충청북도옥천군청성면화성리250-1
73	옥천	청성	화성	226-3	천	86	53	옥천군	
74	옥천	청성	화성	산78-1	임	43	22	김용순	충청북도옥천군청성면남부로2775-13
75	옥천	청성	화성	705	도	394	364	국(건설부)	
76	옥천	청성	화성	산78	임	33,874	40	김용순	충청북도옥천군청성면남부로2775-13
77	옥천	청성	화성	222-4	전	884	89	박수진	대전광역시유성구관평동892대덕테크노밸리7단지아파트701-101
78	옥천	청성	화성	223-2	천	44	44	옥천군	
79	옥천	청성	화성	223-4	도	829	173	국(건설부)	
80	옥천	청성	화성	223-7	천	331	323	옥천군	
81	옥천	청성	화성	223-8	천	1,130	562	옥천군	
82	옥천	청성	화성	223-9	천	50	50	옥천군	
83	옥천	청성	화성	223-10	천	12	12	옥천군	
84	옥천	청성	화성	224	천	607	607	옥천군	
85	옥천	청성	화성	224-1	천	163	163	옥천군	

구분	토 지 소 제 지				지목	권입면적(m <sup>2</sup> )		소 유 자	
	시.군	읍.면	리	번지		지적	권입면적	성명	주 소
86	옥천	청성	화성	196-1	답	222	222	옥천군	
87	옥천	청성	화성	698-53	천	147	147	국(건설부)	
88	옥천	청성	화성	산77	임	25,155	240	박은아	서울시서대문구남가좌동5-199
89	옥천	청성	화성	산77-1	임	828	77	박은아	서울시서대문구남가좌동5-199
90	옥천	청성	화성	698-51	천	944	944	국(건설부)	
91	옥천	청성	화성	698-52	천	13,101	12,837	국(건설부)	
92	옥천	청성	화성	702	도	107	107	국(건설부)	
93	옥천	청성	화성	741	도	1,311	1,173	국(농림축산식품부)	
94	옥천	청성	화성	733	구	710	694	국(농림축산식품부)	
95	옥천	청성	장연	444-2	도	311	311	옥천군	
96	옥천	청성	장연	444-4	답	684	684	옥천군	
97	옥천	청성	장연	445-2	도	79	79	옥천군	
98	옥천	청성	장연	445-3	전	544	544	옥천군	
99	옥천	청성	장연	449-1	전	309	309	옥천군	
100	옥천	청성	장연	463-2	도	17	17	김종찬	377-1
101	옥천	청성	장연	463-3	도	162	162	김종찬	377-5
102	옥천	청성	장연	463-4	도	56	56	김종찬	377-5
103	옥천	청성	장연	463-5	도	10	10	김종찬	377-5
104	옥천	청성	장연	464-2	도	155	155	사상무	청산면지천리96
105	옥천	청성	장연	465-2	도	73	73	김복진	366-4
106	옥천	청성	장연	465-3	도	56	56	옥천군	
107	옥천	청성	장연	465-4	전	260	260	옥천군	
108	옥천	청성	장연	474-2	천	79	79	안금용	376-6
109	옥천	청성	장연	474-3	도	36	36	안금용	376-6
110	옥천	청성	장연	474-4	도	46	46	안금용	376-6
111	옥천	청성	장연	474-5	도	57	57	옥천군	
112	옥천	청성	장연	475-1	천	221	221	옥천군	
113	옥천	청성	장연	475-3	천	96	96	김복진	366-4
114	옥천	청성	장연	499-2	전	76	6	김병근	331
115	옥천	청성	장연	501-1	전	6	6	김석성	366-2

구분	토 지 소 계 지				지목	권입면적(m <sup>2</sup> )		소 유 자	
	시.군	읍.면	리	번지		지적	권입면적	성명	주 소
116	옥천	청성	장연	502-1	전	7	7	옥천군	
117	옥천	청성	장연	503-1	전	179	164	옥천군	
118	옥천	청성	장연	503-2	도	89	89	옥천군	
119	옥천	청성	장연	503-3	도	11	11	옥천군	
120	옥천	청성	장연	504-1	천	53	53	옥천군	
121	옥천	청성	장연	504-3	전	86	86	안전기현	구움226
122	옥천	청성	장연	504-6	도	46	17	안전기현	옥천군청성면구움리226-2
123	옥천	청성	장연	504-7	도	74	31	옥천군	
124	옥천	청성	장연	504-9	천	145	145	옥천군	
125	옥천	청성	장연	504-10	천	8	8	옥천군	
126	옥천	청성	장연	504-11	천	148	71	옥천군	
127	옥천	청성	장연	504-14	천	16	16	옥천군	
128	옥천	청성	장연	505-1	천	165	165	옥천군	
129	옥천	청성	장연	505-2	전	151	117	백홍구	332-3
130	옥천	청성	장연	525-3	답	210	210	전영희	산계리250-3
131	옥천	청성	장연	525-4	답	171	171	옥천군	
132	옥천	청성	장연	525-5	답	121	121	충청북도	
133	옥천	청성	장연	554	도	572	572	국(건설부)	
134	옥천	청성	장연	555-1	답	725	725	충청북도	
135	옥천	청성	장연	555-3	답	83	83	충청북도	
136	옥천	청성	장연	583	구	264	138	국(농림축산식품부)	
137	옥천	청성	장연	583-1	구	1,226	38	국(농림축산식품부)	
138	옥천	청성	장연	583-2	구	124	50	국(농림축산식품부)	
139	옥천	청성	장연	444-3	전	255	255	옥천군	
140	옥천	청성	장연	447-1	답	901	901	옥천군	
141	옥천	청성	장연	448	답	1,415	1,415	옥천군	
142	옥천	청성	장연	464-1	임	1,164	1,164	사강무	청산지전96
143	옥천	청성	장연	474-6	전	576	576	안금융	376-6
144	옥천	청성	장연	475-4	도	7	7	옥천군	
145	옥천	청성	장연	475-5	전	428	428	옥천군	

구분	토 지 소 제 지				지목	편입면적(m <sup>2</sup> )		소 유 자	
	시.군	읍.면	리	번지		지적	편입면적	성명	주 소
146	옥천	청성	장연	526-1	구	840	840	국(농림축산식품부)	
147	옥천	청성	장연	553	도	533	533	국(건설부)	
148	옥천	청성	장연	558	도	826	227	국(건설부)	
149	옥천	청성	장연	583-3	구	92	92	국(농림축산식품부)	
150	옥천	청성	장연	산80-1	임	202,116	62	최영란	대전광역시유성구수통골로71번길56(덕명동)
151	옥천	청성	장연	247	유	4,331	135	한국농어촌공사	경기도의왕시포일동487
152	옥천	청성	장연	249-1	답	1,450	1,450	옥천군	
153	옥천	청성	장연	258-1	전	1,247	1,247	옥천군	
154	옥천	청성	장연	316-1	전	39	39	옥천군	
155	옥천	청성	장연	318	전	60	27	옥천군	
156	옥천	청성	장연	319-1	전	67	67	옥천군	
157	옥천	청성	장연	320	답	116	116	옥천군	
158	옥천	청성	장연	321	전	182	157	옥천군	
159	옥천	청성	장연	322	전	456	456	옥천군	
160	옥천	청성	장연	323-3	답	232	232	옥천군	
161	옥천	청성	장연	325-3	전	38	38	김경용	368
162	옥천	청성	장연	327	답	341	266	옥천군	
163	옥천	청성	장연	397-1	구	129	129	한국농어촌공사	경기도의왕시포일동487
164	옥천	청성	장연	397-2	전	671	671	옥천군	
165	옥천	청성	장연	398-2	답	291	291	옥천군	
166	옥천	청성	장연	398-4	도	33	33	김만석	보은수한광촌
167	옥천	청성	장연	398-5	전	59	59	옥천군	
168	옥천	청성	장연	398-6	구	666	666	한국농어촌공사	경기도의왕시포일동487
169	옥천	청성	장연	398-7	구	449	449	한국농어촌공사	경기도의왕시포일동487
170	옥천	청성	장연	398-9	전	493	493	옥천군	
171	옥천	청성	장연	398-10	답	201	201	옥천군	
172	옥천	청성	장연	399-1	전	159	159	안영근	371-1
173	옥천	청성	장연	399-2	도	30	30	안영근	371-1
174	옥천	청성	장연	400-2	답	103	103	옥천군	
175	옥천	청성	장연	400-3	도	73	73	김종탁	333-1



구분	토 지 소 계 지				지목	편입면적(㎡)		소 유 자	
	시.군	읍.면	리	번지		지적	편입면적	성명	주 소
176	옥천	청성	장연	400-4	도	132	132	김재묵	보은내북장곡263
177	옥천	청성	장연	401-1	구	112	112	한국농어촌공사	경기도의왕시포일동487
178	옥천	청성	장연	545	도	1,811	26	국(건설부)	
179	옥천	청성	장연	563	도	46	46	국(건설부)	
180	옥천	청성	장연	산86-1	임	83	83	백석천	509
181	옥천	청성	장연	산90-1	임	428	428	옥천군	
182	옥천	청성	장연	259-1	답	1,495	1,495	옥천군	
183	옥천	청성	장연	260-1	답	426	426	옥천군	
184	옥천	청성	장연	261-1	답	955	955	옥천군	
185	옥천	청성	장연	324	전	1,177	1,151	옥천군	
186	옥천	청성	장연	398-3	도	76	76	김만석	보은수한광촌
187	옥천	청성	장연	400-1	답	69	69	옥천군	
188	옥천	청성	장연	400-5	구	309	309	한국농어촌공사	경기도의왕시포일동487
189	옥천	청성	장연	401-2	답	1,690	1,690	옥천군	
190	옥천	청성	장연	550	도	267	267	국(건설부)	
191	옥천	청성	거포	704-2	천	2,427	2,427	옥천군	
192	옥천	청성	거포	산45	임	2,182	159	이규성	상계리
193	옥천	청성	거포	산47	임	26,182	33	이춘광	충청남도공주시우금터로704101동 308호(옥룡동덕성그린타운)
194	옥천	청성	거포	산48	임	13,091	21	이종렬	서울영등포신길1574
195	옥천	청성	구음	738	천	118,871	409	국(건설부)	
196	옥천	청성	거포	790	도	315	315	국(건설부)	
197	옥천	청성	거포	837	답	1,841	1,841	옥천군	
198	옥천	청성	거포	925	도	1,406	138	국(농림축산식품부)	
199	옥천	청성	거포	928	구	450	450	국(농림축산식품부)	
200	옥천	청성	거포	365-1	대	36	36	옥천군	
201	옥천	청성	거포	366	도	4,121	4,094	옥천군	
202	옥천	청성	거포	374-1	도	9	9	유경남	361
203	옥천	청성	거포	401-1	답	27	27	옥천군	
204	옥천	청성	거포	404-1	답	90	90	옥천군	
205	옥천	청성	거포	405	전	30	30	옥천군	

구분	토지소재지				지목	편입면적(m <sup>2</sup> )		소유자	
	시.군	읍.면	리	번지		지적	편입면적	성명	주소
206	옥천	청성	거포	418-1	답	47	47	옥천군	
207	옥천	청성	거포	422-1	답	20	20	옥천군	
208	옥천	청성	거포	583	답	179	179	옥천군	
209	옥천	청성	거포	584	답	241	241	옥천군	
210	옥천	청성	거포	585-3	대	65	65	옥천군	
211	옥천	청성	거포	585-5	대	77	77	옥천군	
212	옥천	청성	거포	586-1	구	66	17	유평종	359
213	옥천	청성	거포	586-3	답	166	166	이성호	청산하서38
214	옥천	청성	거포	588-2	구	96	27	김관석	화성651-2
215	옥천	청성	거포	588-3	도	312	312	옥천군	
216	옥천	청성	거포	591-1	도	788	788	옥천군	
217	옥천	청성	거포	792	도	919	833	국(건설부)	
218	옥천	청성	거포	792-4	도	75	75	국(건설부)	
219	옥천	청성	거포	795	구	283	54	국(농림부)	
220	옥천	청성	거포	796	도	196	26	국(건설부)	
221	옥천	청성	거포	825	구	4,411	140	국(농림부)	
222	옥천	청성	거포	838-2	답	1,218	1,218	옥천군	
223	옥천	청성	거포	838-3	답	14	14	옥천군	
224	옥천	청성	거포	839	답	1,615	471	유영환	수원시권선구권선동1235권선풍림 신안아파트307-1204
225	옥천	청성	거포	840	답	933	324	정동철	대전시동구자양동281-62
226	옥천	청성	거포	841	답	1,224	388	정동철	대전시동구자양동281-62
227	옥천	청성	거포	842	답	1,721	568	유영구	화성리643-21
228	옥천	청성	거포	843	답	1,693	467	전영웅	화성리609-2
229	옥천	청성	거포	844	답	1,891	479	염종진	구음리378-1
230	옥천	청성	거포	845	답	3,398	607	염종진	구음리378-1
231	옥천	청성	거포	847	답	3,855	246	유영악	충청북도옥천군청성면거포2길18- 12
232	옥천	청성	거포	848	답	1,484	55	홍경환	충청북도옥천군청성면거포2길18- 12
233	옥천	청성	거포	849	답	1,713	57	유영길	359-4
234	옥천	청성	거포	850	답	1,061	28	강선자	충청북도옥천군청성면거포리359- 4
235	옥천	청성	거포	851	답	2,040	40	유승찬	경기도안산시상록구성포동591주 공아파트1125-303

구분	토 지 소 제 지				지목	편입면적(m <sup>2</sup> )		소 유 자	
	시.군	읍.면	리	번지		지적	편입면적	성명	주 소
236	옥천	청성	거포	852	답	930	13	유승철	362
237	옥천	청성	거포	853	답	791	9	유수종	362
238	옥천	청성	거포	854	답	567	6	유성종	60-3
239	옥천	청성	거포	855	답	1,588	6	유창종	충청북도옥천군청성면화성2길45-2
240	옥천	청성	거포	887-1	답	356	356	염종국	596
241	옥천	청성	거포	888-1	도	1,566	1,566	옥천군	
242	옥천	청성	거포	895-1	도	3,473	3,471	옥천군	
243	옥천	청성	거포	904-1	천	440	440	옥천군	
244	옥천	청성	거포	909-1	답	85	85	장합평	740
245	옥천	청성	거포	910-1	답	225	225	장합평	740
246	옥천	청성	거포	911-1	천	364	364	옥천군	
247	옥천	청성	거포	912-1	천	2,599	2,599	옥천군	
248	옥천	청성	거포	916-1	천	4,284	4,212	옥천군	
249	옥천	청성	거포	929	구	3,771	2,682	국(농림축산식품부)	
250	옥천	청성	거포	932	구	387	43	국(농림축산식품부)	
251	옥천	청성	거포	933	도	2,263	16	국(농림축산식품부)	
252	옥천	청성	거포	935	구	1,455	250	국(농림축산식품부)	
253	옥천	청성	거포	937	구	471	19	국(농림축산식품부)	
254	옥천	청성	거포	939	도	3,170	53	국(농림축산식품부)	
255	옥천	청성	거포	940	구	1,997	1,638	국(농림축산식품부)	
256	옥천	청성	거포	941	구	1,440	1,164	국(농림축산식품부)	
257	옥천	청성	거포	942	계	1,268	1,268	국(건설교통부)	
258	옥천	청성	거포	943	구	171	89	국(농림축산식품부)	
259	옥천	청성	거포	944	구	2,316	61	국(농림축산식품부)	
260	옥천	청성	거포	945	도	1,463	161	국(농림축산식품부)	
261	옥천	청성	거포	788	도	181	181	국(건설부)	
262	옥천	청성	거포	789-2	구	7	7	국(농림축산식품부)	
263	옥천	청성	거포	834	답	916	916	옥천군	
264	옥천	청성	거포	835	답	1,384	1,384	옥천군	
265	옥천	청성	거포	836	답	1,118	1,118	옥천군	

구분	토 지 소 재 지				지목	편입면적(m <sup>2</sup> )		소 유 자	
	시.군	읍,면	리	번지		지적	편입면적	성명	주 소
266	옥천	청성	거포	923	천	550	550	국(건설교통부)	
267	옥천	청성	거포	924	구	1,368	172	국(농림축산식품부)	
268	옥천	청성	거포	926	천	42	42	국(건설교통부)	
269	옥천	청성	거포	927	구	201	201	국(농림축산식품부)	
270	옥천	청성	거포	산80	임	25,359	55	유은순	서울특별시양천구중앙로36길38-1 (신정동)
271	옥천	청성	거포	산83	임	17,058	58	김원수	서울영등포당산3가91-3
272	옥천	청성	거포	산84	임	20,628	577	박홍식	서울영등포여의도43-4미주아파트 에이동511호
273	옥천	청성	거포	802	구	5,266	88	국(농림축산식품부)	
274	옥천	청성	거포	247-1	답	15	15	옥천군	
275	옥천	청성	거포	249-1	답	1,481	1,481	옥천군	
276	옥천	청성	거포	250-1	답	1,402	1,402	옥천군	
277	옥천	청성	거포	250-2	도	23	23	옥천군	
278	옥천	청성	거포	251-2	답	536	302	옥천군	
279	옥천	청성	거포	251-3	도	902	52	옥천군	
280	옥천	청성	거포	254-1	답	618	44	옥천군	
281	옥천	청성	거포	806	도	426	195	국(건설부)	
282	옥천	청성	거포	807	도	112	33	국(건설부)	
283	옥천	청성	거포	808	구	20,680	118	국(농림축산식품부)	
284	옥천	청성	화성	581-3	도	645	527	옥천군	
285	옥천	청성	화성	698-38	천	251	251	국(건설부)	
286	옥천	청성	화성	567-6	천	286	286	옥천군	
287	옥천	청성	화성	577-3	천	2,595	2,595	옥천군	
288	옥천	청성	화성	580-3	도	23	23	옥천군	
289	옥천	청성	화성	600-7	천	3,247	3,247	옥천군	
290	옥천	청성	화성	698-34	천	189	189	국(건설부)	
291	옥천	청성	화성	698-35	천	123	123	국(건설부)	
292	옥천	청성	화성	698-36	천	73	73	국(건설부)	
293	옥천	청성	화성	698-37	천	453	453	국(건설부)	
294	옥천	청성	화성	698-39	천	47	47	국(건설부)	
295	옥천	청성	화성	698-40	천	30	30	국(건설부)	

구분	토지소재지				지목	편입면적(㎡)		소유자	
	시.군	읍.면	리	번지		지적	편입면적	성명	주소
296	옥천	청성	화성	698-41	천	90	90	국(건설부)	
297	옥천	청성	화성	698-42	천	32	32	국(건설부)	
298	옥천	청성	화성	698-43	천	133	133	국(건설부)	
299	옥천	청성	화성	715	도	4,871	765	국(건설부)	
300	옥천	청성	화성	183-3	천	399	399	옥천군	
301	옥천	청성	화성	695-2	구	610	158	국(농림축산식품부)	
302	옥천	청성	화성	698-18	천	3,621	3,621	국(건설부)	
303	옥천	청성	화성	698-19	천	976	976	국(건설부)	
304	옥천	청성	화성	698-20	천	1,791	1,791	국(건설부)	
305	옥천	청성	화성	698-21	천	2,223	2,223	국(건설부)	
306	옥천	청성	화성	232-1	천	744	744	옥천군	
307	옥천	청성	화성	233-1	답	360	360	옥천군	
308	옥천	청성	화성	257-10	답	195	195	옥천군	
309	옥천	청성	화성	257-11	천	293	293	옥천군	
310	옥천	청성	화성	257-12	천	540	540	옥천군	
311	옥천	청성	화성	261-1	천	152	152	옥천군	
312	옥천	청성	화성	282	천	1,921	1,921	김정규	282-1
313	옥천	청성	화성	698-14	천	1,103	766	국(건설부)	
314	옥천	청성	화성	698-15	천	1,013	1,010	국(건설부)	
315	옥천	청성	화성	698-16	천	1,095	1,095	국(건설부)	
316	옥천	청성	화성	698-17	천	185	185	국(건설부)	
317	옥천	청성	화성	698-22	천	151	151	국(건설부)	
318	옥천	청성	화성	698-23	천	576	576	국(건설부)	
319	옥천	청성	화성	698-24	천	1,523	1,523	국(건설부)	
320	옥천	청성	화성	698-25	천	46	46	국(건설부)	
321	옥천	청성	화성	698-26	천	46	46	국(건설부)	
322	옥천	청성	화성	698-27	천	137	137	국(건설부)	
323	옥천	청성	화성	698-28	천	187	187	국(건설부)	
324	옥천	청성	화성	698-29	천	95	95	국(건설부)	
325	옥천	청성	화성	698-30	천	1,102	1,102	국(건설부)	

구분	토 지 소 제 지				지목	편입면적(m <sup>2</sup> )		소 유 자	
	시.군	읍.면	리	번지		지적	편입면적	성명	주 소
326	옥천	청성	화성	698-31	천	283	283	국(건설부)	
327	옥천	청성	화성	698-32	천	1,046	1,046	국(건설부)	
328	옥천	청성	화성	698-33	천	203	203	국(건설부)	
329	옥천	청성	화성	698-44	천	162	162	국(건설부)	
330	옥천	청성	화성	700	도	17,038	103	국(건설부)	
331	옥천	청성	화성	190-5	답	1,834	1,834	옥천군	
332	옥천	청성	화성	192	답	1,506	1,186	옥천군	
333	옥천	청성	화성	195-2	답	1,863	1,863	옥천군	
334	옥천	청성	화성	203-2	답	712	712	옥천군	
335	옥천	청성	화성	698-50	천	265	265	국(건설부)	
336	옥천	청성	화성	181-6	도	1,908	236	국(건설부)	
337	옥천	청성	화성	183-4	천	173	173	옥천군	
338	옥천	청성	화성	183-9	천	525	525	옥천군	
339	옥천	청성	화성	183-10	천	184	184	옥천군	
340	옥천	청성	화성	185-9	천	539	539	옥천군	
341	옥천	청성	화성	188-4	천	473	219	옥천군	
342	옥천	청성	화성	188-13	천	63	63	옥천군	
343	옥천	청성	화성	189-5	도	42	42	옥천군	
344	옥천	청성	화성	190-4	답	40	40	옥천군	
345	옥천	청성	화성	191-6	답	7	7	옥천군	
346	옥천	청성	화성	195-3	답	819	819	옥천군	
347	옥천	청성	화성	198-3	답	137	137	충청북도	
348	옥천	청성	화성	198-4	답	231	231	옥천군	
349	옥천	청성	화성	199-5	답	108	108	옥천군	
350	옥천	청성	화성	199-6	답	172	172	옥천군	
351	옥천	청성	화성	199-7	답	115	115	서치범	101-1
352	옥천	청성	화성	199-8	답	120	120	김인용	장연리366-4
353	옥천	청성	화성	199-9	답	205	205	충청북도	
354	옥천	청성	화성	730	구	504	118	국(농림축산식품부)	
355	옥천	청성	화성	731	구	60	39	국(농림축산식품부)	

구분	토 지 소 계 지				지목	편입면적(㎡)		소 유 자	
	시.군	읍.면	리	번지		지적	편입면적	성명	주 소
356	옥천	청성	화성	706	도	271	271	국(건설부)	
357	옥천	청성	화성	734	구	37	37	국(농림축산식품부)	
358	옥천	청성	화성	736	구	230	82	국(농림축산식품부)	
359	옥천	청성	화성	737	구	359	40	국(농림축산식품부)	
360	옥천	청성	화성	738	구	379	35	국(농림축산식품부)	
361	옥천	청성	화성	739	도	4,519	418	국(농림축산식품부)	
362	옥천	청성	장연	409-1	답	251	208	한국농어촌공사	경기도의왕시포일동487
363	옥천	청성	장연	409-2	도	17	17	김광호	377-4
364	옥천	청성	장연	410	구	700	193	한국농어촌공사	경기도의왕시포일동487
365	옥천	청성	장연	410-1	구	41	40	한국농어촌공사	경기도의왕시포일동487
366	옥천	청성	장연	411-2	도	99	73	김부근	364-3
367	옥천	청성	장연	411-3	도	13	2	김부근	364-3
368	옥천	청성	장연	411-4	도	10	10	김부근	364-3
369	옥천	청성	장연	411-7	답	292	215	김대환	364-3
370	옥천	청성	장연	412-1	답	601	601	옥천군	
371	옥천	청성	장연	424-3	도	46	46	안광용	33
372	옥천	청성	장연	424-4	도	46	46	김국진	334
373	옥천	청성	장연	424-5	도	56	56	옥천군	
374	옥천	청성	장연	424-6	답	218	218	김석문	366-1
375	옥천	청성	장연	424-7	답	260	260	옥천군	
376	옥천	청성	장연	425-2	도	99	99	옥천군	
377	옥천	청성	장연	425-3	도	17	17	옥천군	
378	옥천	청성	장연	425-4	도	30	30	옥천군	
379	옥천	청성	장연	425-5	답	891	891	옥천군	
380	옥천	청성	장연	436-3	답	281	281	옥천군	
381	옥천	청성	장연	436-4	답	197	197	옥천군	
382	옥천	청성	장연	437-1	답	330	330	옥천군	
383	옥천	청성	장연	438-1	답	496	489	옥천군	
384	옥천	청성	장연	552	도	700	700	국(건설부)	
385	옥천	청성	장연	산63-5	구	389	6	김강주	366-4

구분	토 지 소 제 지				지목	편입면적(m <sup>2</sup> )		소 유 자	
	시.군	읍.면	리	번지		지적	편입면적	성명	주 소
386	옥천	청성	장연	산73-2	임	12,726	12	백석천	509
387	옥천	청성	장연	산73-4	임	144	144	백석천	509
388	옥천	청성	장연	526	구	157,058	123,594	국(농림축산식품부)	
389	옥천	청성	장연	551	도	659	549	국(건설부)	
390	옥천	청성	장연	산63-6	임	750	750	옥천군	
391	옥천	청성	장연	328-5	구	154	47	한국농어촌공사	경기도의왕시포일동487
392	옥천	청성	장연	335-4	도	26	26	김경호	서울시서대문구창천동4-138
393	옥천	청성	장연	335-5	도	7	7	김경호	377-4
394	옥천	청성	장연	335-13	구	111	15	한국농어촌공사	경기도의왕시포일동487
395	옥천	청성	장연	335-14	유	540	35	한국농어촌공사	경기도의왕시포일동487
396	옥천	청성	장연	335-18	답	10	10	옥천군	
397	옥천	청성	장연	337-6	구	366	67	한국농어촌공사	경기도의왕시포일동487
398	옥천	청성	장연	338	유	7,945	664	한국농어촌공사	경기도의왕시포일동487
399	옥천	청성	장연	379-1	구	154	60	한국농어촌공사	경기도의왕시포일동487
400	옥천	청성	장연	380-1	구	236	76	한국농어촌공사	경기도의왕시포일동487
401	옥천	청성	장연	382-3	구	117	33	한국농어촌공사	경기도의왕시포일동487
402	옥천	청성	장연	382-4	답	17	17	안철석	367
403	옥천	청성	장연	383	답	72	72	한국농어촌공사	경기도의왕시포일동487
404	옥천	청성	장연	383-1	구	110	67	한국농어촌공사	경기도의왕시포일동487
405	옥천	청성	장연	384-3	구	236	95	한국농어촌공사	경기도의왕시포일동487
406	옥천	청성	장연	384-4	답	105	105	한국농어촌공사	경기도의왕시포일동487
407	옥천	청성	장연	385-3	도	99	99	옥천군	
408	옥천	청성	장연	385-4	구	168	134	한국농어촌공사	경기도의왕시포일동487
409	옥천	청성	장연	385-5	답	149	149	옥천군	
410	옥천	청성	장연	386-3	도	10	10	안금용	376-6
411	옥천	청성	장연	386-4	답	57	57	옥천군	
412	옥천	청성	장연	392-1	답	72	72	옥천군	
413	옥천	청성	장연	395	전	264	182	김해김씨삼현파종중	389-1
414	옥천	청성	장연	549	도	1,907	557	국(건설부)	
415	옥천	청성	장연	329-14	구	368	10	한국농어촌공사	경기도의왕시포일동487



구분	토 지 소 제 지				지목	편입면적(m <sup>2</sup> )		소 유 자	
	시.군	읍.면	리	번지		지적	편입면적	성명	주 소
416	옥천	청성	장연	335-16	유	52	52	옥천군	
417	옥천	청성	장연	335-17	답	12	12	옥천군	
418	옥천	청성	장연	544	도	1,339	582	국(건설부)	

## [이원천 하천구역 지번조서]

구분	토 지 소 재 지				지목	권입면적(m <sup>2</sup> )		소 유 자	
	시.군	읍.면	리	번지		지적	권입면적	성명	주 소
	계					1,658,334	776,585		
1	옥천	이원	건진	45	전	2,179	50	임봉순	충청북도영동군양강면피목산막로 282
2	옥천	이원	건진	46	전	3,673	111	임봉순	충청북도영동군양강면피목산막로 282
3	옥천	이원	건진	산1	임	97,983	1,038	국(산림청)	
4	옥천	이원	건진	47	천	1,574	595	박계복	용방
5	옥천	이원	건진	739-43	천	126,735	34,091	국(건설부)	
6	옥천	이원	건진	산40	천	64,298	31,779	국(건설교통부)	
7	옥천	이원	용방	1119-1	천	985	985	국(건설부)	
8	옥천	이원	용방	1119-2	천	1,560	1,560	국(건설교통부)	
9	옥천	이원	용방	1120-1	천	1,150	1,150	충청북도	
10	옥천	이원	용방	1120-2	천	585	585	충청북도	
11	옥천	이원	용방	1121	천	1,471	1,471	충청북도	
12	옥천	이원	용방	1126	전	780	780	충청북도	
13	옥천	이원	용방	1127	천	688	688	국(건설부)	
14	옥천	이원	용방	1130-1	천	813	813	국(건설교통부)	
15	옥천	이원	용방	1132-3	전	383	383	충청북도	
16	옥천	이원	용방	1122	천	8,373	8,373	충청북도	
17	옥천	이원	용방	1178-7	도	252	252	국(건설교통부)	
18	옥천	이원	용방	1128	천	1,712	1,712	충청북도	
19	옥천	이원	용방	1133-3	답	109	109	충청북도	
20	옥천	이원	용방	산48	천	110,558	28,651	국(건설교통부)	
21	옥천	이원	이원	370-6	답	210	210	충청북도	
22	옥천	이원	이원	372-1	답	217	217	충청북도	
23	옥천	이원	이원	369-3	천	349	349	충청북도	
24	옥천	이원	이원	369-7	답	918	918	충청북도	
25	옥천	이원	이원	369-9	천	29	29	충청북도	

구분	토 지 소 계 지				지목	권입면적(m <sup>2</sup> )		소 유 자	
	시.군	읍.면	리	번지		지적	권입면적	성명	주 소
26	옥천	이원	이원	372	천	2,050	1,181	충청북도	
27	옥천	이원	이원	760-6	구	354	354	국(농수산부)	
28	옥천	이원	용방	1133-1	답	56	56	충청북도	
29	옥천	이원	용방	1005-1	전	608	608	옥천군	
30	옥천	이원	용방	1134-2	답	102	102	국(건설교통부)	
31	옥천	이원	이원	369-4	계	59	59	국(건설부)	
32	옥천	이원	이원	369-5	계	76	76	국(건설부)	
33	옥천	이원	이원	369-8	답	771	771	충청북도	
34	옥천	이원	이원	330-1	계	1,011	1,011	국(건설부)	
35	옥천	이원	이원	330-3	답	215	201	옥천군	
36	옥천	이원	이원	330-5	답	225	225	국(건설부)	
37	옥천	이원	이원	330-6	답	294	294	옥천군	
38	옥천	이원	이원	331-3	계	377	377	국(건설부)	
39	옥천	이원	이원	331-4	답	461	461	옥천군	
40	옥천	이원	이원	332-3	계	202	202	국(건설부)	
41	옥천	이원	이원	332-4	답	474	474	옥천군	
42	옥천	이원	이원	333-4	계	202	202	옥천군	
43	옥천	이원	이원	333-5	답	519	519	옥천군	
44	옥천	이원	이원	334-2	답	241	241	옥천군	
45	옥천	이원	이원	334-3	계	85	85	옥천군	
46	옥천	이원	이원	334-4	철	33	33	국(국토교통부)	
47	옥천	이원	이원	334-5	철	228	228	국(국토교통부)	
48	옥천	이원	이원	334-6	계	67	67	국(국토교통부)	
49	옥천	이원	이원	335-3	답	53	53	옥천군	
50	옥천	이원	이원	335-4	답	2	2	국(건설교통부)	
51	옥천	이원	이원	335-5	답	20	20	국(건설교통부)	
52	옥천	이원	이원	336-2	계	23	23	국(건설부)	
53	옥천	이원	이원	336-4	계	110	110	국(건설부)	
54	옥천	이원	이원	336-5	계	19	19	국(건설부)	
55	옥천	이원	이원	336-7	답	16	16	국(건설교통부)	

구분	토 지 소 제 지				지목	권입면적(m <sup>2</sup> )		소 유 자	
	시.군	읍.면	리	번지		지적	권입면적	성명	주 소
56	옥천	이원	이원	336-8	답	443	443	국(건설교통부)	
57	옥천	이원	이원	336-9	답	226	226	국(건설교통부)	
58	옥천	이원	이원	337-2	계	3	3	송재진	동이면석탄리682
59	옥천	이원	이원	337-3	계	10	10	송재진	동이면석탄리682
60	옥천	이원	이원	337-6	철	23	23	국(국토교통부)	
61	옥천	이원	이원	337-7	계	4	4	송재진	동이면석탄리682
62	옥천	이원	이원	337-8	답	568	568	옥천군	
63	옥천	이원	이원	338-4	계	140	140	국(건설부)	
64	옥천	이원	이원	338-10	계	22	22	국(건설부)	
65	옥천	이원	이원	338-11	답	594	594	옥천군	
66	옥천	이원	이원	339-2	계	144	144	옥천군	
67	옥천	이원	이원	339-3	계	8	8	옥천군	
68	옥천	이원	이원	339-4	답	521	521	옥천군	
69	옥천	이원	이원	340-4	계	159	159	배철부	209-10
70	옥천	이원	이원	340-5	계	39	39	배철부	209-10
71	옥천	이원	이원	340-9	답	893	893	옥천군	
72	옥천	이원	이원	340-10	도	66	66	국(건설부)	
73	옥천	이원	이원	369-1	답	54	54	옥천군	
74	옥천	이원	이원	369-6	답	6	6	배철부	209-10
75	옥천	이원	이원	370-3	답	197	194	충청북도	
76	옥천	이원	이원	370-4	계	180	180	국(건설부)	
77	옥천	이원	이원	370-5	계	18	18	국(건설부)	
78	옥천	이원	이원	370-7	답	484	484	충청북도	
79	옥천	이원	이원	371-1	답	377	377	여부준	영동군양산면누교리396
80	옥천	이원	이원	371-3	답	36	36	여부준	영동군양산면누교리396
81	옥천	이원	이원	371-4	답	420	420	옥천군	
82	옥천	이원	이원	374-3	답	10	10	주영자	옥천군이원면건진리172-18
83	옥천	이원	이원	374-4	계	78	78	이덕선	서울시강서구화곡5동1059-42
84	옥천	이원	이원	374-5	답	98	98	국(국토교통부)	
85	옥천	이원	이원	374-7	답	34	34	국(국토교통부)	

구분	토 지 소 제 지				지목	편입면적(m <sup>2</sup> )		소 유 자	
	시.군	읍.면	리	번지		지적	편입면적	성명	주 소
86	옥천	이원	이원	374-8	계	1	1	이덕선	서울시강서구화곡5동1059-42
87	옥천	이원	이원	374-9	답	151	151	옥천군	
88	옥천	이원	이원	375-1	답	182	182	옥천군	
89	옥천	이원	이원	376-1	천	2,979	2,979	이정재	현리
90	옥천	이원	이원	379	천	263	263	송덕빈	214
91	옥천	이원	이원	379-1	천	462	462	송덕빈	214
92	옥천	이원	이원	379-2	천	925	925	송덕빈	214
93	옥천	이원	이원	380	답	261	261	육순옥	강청39-1
94	옥천	이원	이원	381	천	1,068	1,068	송철현	현
95	옥천	이원	이원	382-3	천	117	117	이달재	217
96	옥천	이원	이원	397-1	답	1,111	111	김종형	497
97	옥천	이원	이원	398-1	답	357	357	옥천군	
98	옥천	이원	이원	400-1	천	145	145	옥천군	
99	옥천	이원	이원	400-3	전	10	10	강재선	173-23
100	옥천	이원	이원	727-1	구	43	43	국(농수산부)	
101	옥천	이원	이원	727-2	구	237	237	국(농수산부)	
102	옥천	이원	이원	727-3	구	65	45	국(농수산부)	
103	옥천	이원	이원	727-4	구	8	8	국(농수산부)	
104	옥천	이원	이원	727-5	구	642	642	국(농수산부)	
105	옥천	이원	이원	727-6	구	30	30	국(농수산부)	
106	옥천	이원	이원	727-7	구	93	93	국(농수산부)	
107	옥천	이원	이원	757-6	구	172	172	국(농수산부)	
108	옥천	이원	이원	757-7	구	65	65	국(농수산부)	
109	옥천	이원	이원	758-6	도	269	269	국(농수산부)	
110	옥천	이원	이원	759-1	도	139	139	국(농수산부)	
111	옥천	이원	용방	1134-6	도	31	29	국(건설교통부)	
112	옥천	이원	용방	1191-1 3	도	15	15	국(농수산부)	
113	옥천	이원	용방	1203-7	구	52	52	국(농림축산식품부)	
114	옥천	이원	용방	1203-1 0	구	29	29	국(농수산부)	
115	옥천	이원	이원	728-1	도	11,273	124	국(건설교통부)	

구분	토 지 소 제 지				지목	편입면적(m <sup>2</sup> )		소 유 자	
	시.군	읍.면	리	번지		지적	편입면적	성명	주 소
116	옥천	이원	이원	360-2	철	2,102	56	옥천군	
117	옥천	이원	이원	360-4	답	93	93	옥천군	
118	옥천	이원	이원	361-2	답	621	601	옥천군	
119	옥천	이원	이원	361-4	답	242	242	국(기획재정부)	
120	옥천	이원	이원	367	답	374	5	옥천군	
121	옥천	이원	이원	367-1	도	310	8	옥천군	
122	옥천	이원	이원	368-7	답	229	16	옥천군	
123	옥천	이원	이원	715-37	천	68,440	68,121	국(건설부)	
124	옥천	이원	이원	728-4	도	489	489	국(건설교통부)	
125	옥천	이원	이원	756	구	683	683	국(농림축산식품부)	
126	옥천	이원	이원	222-5	대	25	25	옥천군	
127	옥천	이원	이원	223-1	대	10	10	옥천군	
128	옥천	이원	이원	343-6	천	72	72	국(건설교통부)	
129	옥천	이원	이원	348-2	답	42	42	옥천군	
130	옥천	이원	이원	350-5	철	1,594	1,594	국(건설교통부)	
131	옥천	이원	이원	350-6	철	827	827	옥천군	
132	옥천	이원	이원	358-4	답	127	111	국(국토교통부)	
133	옥천	이원	이원	358-6	답	1,765	1,765	옥천군	
134	옥천	이원	이원	359-1	답	1,676	1,657	옥천군	
135	옥천	이원	이원	359-3	도	579	579	옥천군	
136	옥천	이원	이원	359-4	철	82	34	국(국토교통부)	
137	옥천	이원	이원	359-5	답	113	113	국(국토교통부)	
138	옥천	이원	이원	359-7	답	23	23	옥천군	
139	옥천	이원	이원	359-8	답	202	202	옥천군	
140	옥천	이원	이원	359-9	답	4	4	국(국토해양부)	
141	옥천	이원	이원	361-5	도	301	301	국(건설부)	
142	옥천	이원	이원	365-5	답	457	457	옥천군	
143	옥천	이원	이원	365-6	답	239	239	옥천군	
144	옥천	이원	이원	366-1	답	1,894	1,894	옥천군	
145	옥천	이원	이원	550-3	천	56	56	옥천군	

구분	토 지 소 재 지				지목	편입면적(m <sup>2</sup> )		소 유 자	
	시.군	읍,면	리	번지		지적	편입면적	성명	주 소
146	옥천	이원	이원	550-5	전	124	124	옥천군	
147	옥천	이원	이원	551-1	과	358	358	옥천군	
148	옥천	이원	이원	551-2	과	51	51	옥천군	
149	옥천	이원	이원	552-1	답	2,290	2,290	옥천군	
150	옥천	이원	이원	552-2	구	10	10	옥천군	
151	옥천	이원	이원	552-3	답	107	107	옥천군	
152	옥천	이원	이원	715-35	천	268	268	국(건설부)	
153	옥천	이원	이원	715-38	천	547	547	국(건설부)	
154	옥천	이원	이원	715-41	천	2,481	2,481	국(건설부)	
155	옥천	이원	이원	732-4	철	37	37	국(건설교통부)	
156	옥천	이원	이원	732-5	도	56	56	국(건설부)	
157	옥천	이원	이원	733-3	구	96	96	국(농림부)	
158	옥천	이원	이원	733-5	구	857	857	국(농림부)	
159	옥천	이원	이원	733-6	구	143	143	국(농림부)	
160	옥천	이원	이원	734	도	1,299	973	국(건설부)	
161	옥천	이원	이원	743	도	1,012	1,012	국(건설부)	
162	옥천	이원	이원	756-2	구	272	272	국(농수산부)	
163	옥천	이원	이원	산14-9	임	490	490	옥천군	
164	옥천	이원	이원	산14-1 6	임	27	27	옥천군	
165	옥천	이원	이원	산14-1 7	임	4,052	4,052	옥천군	
166	옥천	이원	이원	산14-1 8	임	400	400	옥천군	
167	옥천	이원	이원	534-14	임	48	48	김용순	충청북도옥천군이원면묘목로7
168	옥천	이원	이원	534-15	임	48	48	김용순	충청북도옥천군이원면묘목로7
169	옥천	이원	이원	554	전	93	93	이명재	현리
170	옥천	이원	이원	609-7	과	80	80	옥천군	
171	옥천	이원	이원	611	전	145	145	옥천군	
172	옥천	이원	이원	612-3	답	678	678	옥천군	
173	옥천	이원	이원	612-4	답	184	184	옥천군	
174	옥천	이원	이원	637-2	답	198	190	옥천군	
175	옥천	이원	이원	638-1	전	1,309	1,309	옥천군	

구분	토 지 소 계 지				지목	편입면적(m <sup>2</sup> )		소 유 자	
	시.군	읍,면	리	번지		지적	편입면적	성명	주 소
176	옥천	이원	이원	639-1	천	2,704	2,704	충청북도	
177	옥천	이원	이원	639-3	천	86	86	옥천군	
178	옥천	이원	이원	639-4	천	462	462	충청북도	
179	옥천	이원	이원	640-1	천	916	916	충청북도	
180	옥천	이원	이원	640-2	답	326	326	옥천군	
181	옥천	이원	이원	641-1	천	1,285	1,285	충청북도	
182	옥천	이원	이원	641-2	답	1,263	1,263	옥천군	
183	옥천	이원	이원	642-1	천	876	876	충청북도	
184	옥천	이원	이원	642-4	창	47	47	이원면현리새마을회	충청북도옥천군이원면이원리199-1
185	옥천	이원	이원	642-6	도	44	44	옥천군	
186	옥천	이원	이원	642-7	도	19	19	옥천군	
187	옥천	이원	이원	643-4	천	7	7	옥천군	
188	옥천	이원	이원	651-2	답	36	21	옥천군	
189	옥천	이원	이원	745-1	도	177	177	국(건설부)	
190	옥천	이원	이원	746-6	도	53	45	국(건설부)	
191	옥천	이원	이원	747-1	도	47	47	국(건설부)	
192	옥천	이원	개심	564	유	3,355	36	한국농어촌공사	경기도의왕시포일동487
193	옥천	이원	개심	566-3	유	680	65	이상건	충청북도옥천군이원면이원로328-2
194	옥천	이원	개심	567-1	천	206	206	충청북도	
195	옥천	이원	개심	568-1	천	56	56	충청북도	
196	옥천	이원	개심	627-1	천	450	450	충청북도	
197	옥천	이원	개심	636	답	1,489	32	배정원	478
198	옥천	이원	개심	647	답	2,736	99	백종대	옥천군이원면개심리584
199	옥천	이원	개심	648-1	천	383	383	충청북도	
200	옥천	이원	개심	675	답	3,123	22	한동분	충청북도옥천군이원면개심리738-2
201	옥천	이원	개심	676-1	천	72	72	옥천군	
202	옥천	이원	개심	677-1	천	132	132	충청북도	
203	옥천	이원	개심	678	과	2,863	181	유영관	옥천읍마암리26-7
204	옥천	이원	개심	679	천	199	199	충청북도	
205	옥천	이원	개심	871-25	천	18,781	18,781	국(건설부)	



구분	토 지 소 계 지				지목	편입면적(m <sup>2</sup> )		소 유 자	
	시.군	읍.면	리	번지		지적	편입면적	성명	주 소
206	옥천	이원	개심	871-26	천	19	19	국(건설부)	
207	옥천	이원	개심	871-27	천	1,135	31	국(건설부)	
208	옥천	이원	개심	871-28	천	63	7	국(건설부)	
209	옥천	이원	개심	871-29	천	105	66	국(건설부)	
210	옥천	이원	개심	873	구	932	152	국(농림축산식품부)	
211	옥천	이원	개심	879-2	구	40	40	국(농림축산식품부)	
212	옥천	이원	개심	923-1	계	3,504	3,504	국(농림수산부)	
213	옥천	이원	개심	산6-1	구	23,008	1,295	한국농어촌공사	경기도의왕시포일동487
214	옥천	이원	미동	414-1	천	271	271	옥천군	
215	옥천	이원	미동	414-2	계	304	304	옥천군	
216	옥천	이원	미동	415-1	천	648	648	옥천군	
217	옥천	이원	미동	415-2	계	635	635	옥천군	
218	옥천	이원	미동	416-1	천	76	76	김대홍	367
219	옥천	이원	미동	416-2	계	294	294	김대홍	367
220	옥천	이원	미동	430-1	계	499	499	안전장성	이원207-2
221	옥천	이원	미동	430-2	계	258	258	옥천군	
222	옥천	이원	미동	430-3	천	360	360	안전장성	이원
223	옥천	이원	미동	439	답	2,280	26	강병연	충청북도옥천군이원면이원로831
224	옥천	이원	미동	462	답	1,823	13	천옥상	윤정69-1
225	옥천	이원	미동	463	답	527	12	강병연	충청북도옥천군이원면이원로831
226	옥천	이원	미동	464-2	계	337	337	동촌명계	이원리209-7
227	옥천	이원	미동	475-2	계	317	65	강면희	이원리173-19
228	옥천	이원	미동	481	천	514	134	충청북도	
229	옥천	이원	미동	502-2	답	304	304	옥천군	
230	옥천	이원	미동	502-3	천	537	537	충청북도	
231	옥천	이원	미동	503-1	천	576	576	충청북도	
232	옥천	이원	미동	566-3	답	1,716	1,716	옥천군	
233	옥천	이원	미동	571-4	천	537	537	충청북도	
234	옥천	이원	미동	572-1	천	194	194	충청북도	
235	옥천	이원	미동	609-1	천	46	46	신기우	357

구분	토 지 소 계 지				지목	편입면적(m <sup>2</sup> )		소 유 자	
	시.군	읍.면	리	번지		지적	편입면적	성명	주 소
236	옥천	이원	미동	654	임	11,770	11,770	옥천군	
237	옥천	이원	미동	659-1	천	6,138	6,138	옥천군	
238	옥천	이원	미동	662-1	천	291	282	옥천군	
239	옥천	이원	미동	664-1	천	502	493	권재홍	178-3
240	옥천	이원	미동	665-1	전	296	296	송인태	이원627
241	옥천	이원	미동	666	임	2,099	2,099	옥천군	
242	옥천	이원	미동	667-1	천	40	40	옥천군	
243	옥천	이원	미동	669-3	답	163	163	옥천군	
244	옥천	이원	미동	670-1	천	1,570	1,570	옥천군	
245	옥천	이원	미동	671-1	천	215	215	송원영우	이원627
246	옥천	이원	미동	672-1	천	248	248	송원영우	이원리627
247	옥천	이원	미동	673-1	천	100	100	송원영우	627
248	옥천	이원	미동	691	답	2,181	28	김순환	충청북도옥천군옥천읍장아리149-2
249	옥천	이원	미동	705-1	천	2,994	2,867	충청북도	
250	옥천	이원	미동	706-1	천	297	297	충청북도	
251	옥천	이원	미동	710-4	천	945	945	충청북도	
252	옥천	이원	미동	710-5	천	13	13	충청북도	
253	옥천	이원	미동	711-12	계	4,231	4,231	국(건설교통부)	
254	옥천	이원	미동	711-16	계	19,305	18,975	국(건설교통부)	
255	옥천	이원	미동	711-18	답	15,044	29	충청북도	
256	옥천	이원	미동	711-26	천	1,878	1,878	국(건설교통부)	
257	옥천	이원	미동	711-52	천	3,984	3,984	국(건설교통부)	
258	옥천	이원	미동	728	도	201	201	국(건설부)	
259	옥천	이원	미동	739-4	도	1,011	452	국(건설부)	
260	옥천	이원	미동	743	구	1,478	53	국(농림축산식품부)	
261	옥천	이원	미동	746	도	218	7	국(건설부)	
262	옥천	이원	미동	760	구	7,570	1,285	국(농림축산식품부)	
263	옥천	이원	미동	762	구	858	36	국(농림축산식품부)	
264	옥천	이원	미동	768	구	4,217	331	국(농림축산식품부)	
265	옥천	이원	미동	769	구	617	136	국(농림축산식품부)	

구분	토 지 소 재 지				지목	편입면적(m <sup>2</sup> )		소 유 자	
	시.군	읍.면	리	번지		지적	편입면적	성명	주 소
266	옥천	이원	미동	770	도	836	9	국(농림축산식품부)	
267	옥천	이원	미동	771	구	2,329	166	국(농림축산식품부)	
268	옥천	이원	미동	775	구	1,202	166	국(농림축산식품부)	
269	옥천	이원	미동	777	구	343	10	국(농림축산식품부)	
270	옥천	이원	윤정	78-1	천	324	324	서양식	이원리226-1
271	옥천	이원	윤정	78-2	계	476	476	충청북도	
272	옥천	이원	윤정	78-4	계	76	76	옥천군	
273	옥천	이원	윤정	78-6	계	380	380	옥천군	
274	옥천	이원	윤정	80-55	천	645	645	충청북도	
275	옥천	이원	윤정	80-56	천	25	25	충청북도	
276	옥천	이원	윤정	83-1	천	52	52	충청북도	
277	옥천	이원	윤정	84-1	천	162	162	충청북도	
278	옥천	이원	윤정	84-55	도	166	166	국(건설교통부)	
279	옥천	이원	윤정	84-56	천	316	316	국(건설부)	
280	옥천	이원	윤정	85-1	계	579	579	옥천군	
281	옥천	이원	윤정	85-2	답	69	69	옥천군	
282	옥천	이원	윤정	190-5	답	1,266	67	이공숙	충청북도옥천군이원면강청리52-7
283	옥천	이원	윤정	192	답	5,452	75	김충웅	강청리78-21
284	옥천	이원	윤정	269-1	양	478	16	국(환경부)	
285	옥천	이원	윤정	269-3	양	2,173	9	국(환경부)	
286	옥천	이원	윤정	270	답	2,064	43	박가윤	이원리587
287	옥천	이원	윤정	745	천	20,658	20,658	국(건설부)	
288	옥천	이원	윤정	749-1	도	31	31	국(건설교통부)	
289	옥천	이원	윤정	750	구	209	209	국(농림축산식품부)	
290	옥천	이원	윤정	782	도	3,751	30	국(농림축산식품부)	
291	옥천	이원	윤정	788	구	10,487	2,437	국(농림축산식품부)	
292	옥천	이원	윤정	805	도	1,485	26	국(농림축산식품부)	
293	옥천	이원	윤정	806	구	6,886	1,412	국(농림축산식품부)	
294	옥천	이원	윤정	809	도	2,186	40	국(농림축산식품부)	
295	옥천	이원	윤정	810	구	9,422	1,058	국(농림축산식품부)	

구분	토 지 소 재 지				지목	편입면적(㎡)		소 유 자	
	시.군	읍.면	리	번지		지적	편입면적	성명	주 소
296	옥천	이원	이원	651-1	천	334	334	충청북도	
297	옥천	이원	이원	651-3	천	409	409	충청북도	
298	옥천	이원	이원	715-26	도	2,616	2,053	국(건설부)	
299	옥천	이원	이원	715-27	도	556	75	국(건설부)	
300	옥천	이원	이원	746-5	도	4,585	10	국(건설부)	
301	옥천	이원	이원	748	도	175	175	국(건설부)	
302	옥천	이원	지정	445-3	천	215	215	국(건설교통부)	
303	옥천	이원	지정	446-3	천	174	174	김국희	359
304	옥천	이원	지정	447-1	천	1,157	157	옥천군	
305	옥천	이원	지정	448-4	천	266	266	충청북도	
306	옥천	이원	지정	448-5	천	64	64	충청북도	
307	옥천	이원	지정	461-3	천	59	59	충청북도	
308	옥천	이원	지정	470-1	답	23	4	옥천군	
309	옥천	이원	지정	471	답	1,673	74	김세권	서울특별시송파구마천동26-8201호
310	옥천	이원	지정	471-1	답	68	14	옥천군	
311	옥천	이원	지정	474-1	천	212	212	이찬녕	348-2
312	옥천	이원	지정	475	답	817	817	지정리	
313	옥천	이원	지정	476	임	969	869	지정리	
314	옥천	이원	지정	478-1	천	968	968	옥천군	
315	옥천	이원	지정	484	답	4,126	166	은진송씨통정공파종중	대전중구목동4-27
316	옥천	이원	지정	499	천	2,211	2,211	옥천군	
317	옥천	이원	지정	570-19	천	605	605	국(건설부)	
318	옥천	이원	지정	570-31	천	35,831	35,648	국(건설부)	
319	옥천	이원	지정	570-32	천	120	120	국(건설부)	
320	옥천	이원	지정	570-33	천	1,755	235	국(건설부)	
321	옥천	이원	지정	581-1	구	617	617	국(건설부)	
322	옥천	이원	지정	590	구	4,553	158	국(농림축산식품부)	
323	옥천	이원	지정	592	도	1,230	38	국(농림축산식품부)	
324	옥천	이원	지정	593	구	946	35	국(농림축산식품부)	
325	옥천	이원	지정	595	구	1,118	7	국(농림축산식품부)	

구분	토 지 소 재 지				지목	편입면적(m <sup>2</sup> )		소 유 자	
	시.군	읍.면	리	번지		지적	편입면적	성명	주 소
326	옥천	이원	지정	596	도	1,006	16	국(농림축산식품부)	
327	옥천	이원	용방	1004	답	1,501	1,248	충청북도	
328	옥천	이원	용방	1006-1	천	1,150	1,150	옥천군	
329	옥천	이원	용방	1006-2	천	3,064	3,064	국(건설교통부)	
330	옥천	이원	용방	1006-3	천	830	830	옥천군	
331	옥천	이원	용방	1006-4	천	1,699	1,699	국(국토해양부)	
332	옥천	이원	용방	1007	천	370	370	충청북도	
333	옥천	이원	용방	1008-3	천	833	833	이정재	이원
334	옥천	이원	용방	1008-4	천	198	198	옥천군	
335	옥천	이원	용방	1008-6	천	473	473	이정재	이원
336	옥천	이원	용방	1009	전	3,391	712	충청북도교육감	
337	옥천	이원	용방	1009-3	전	305	298	국(국토교통부)	
338	옥천	이원	용방	1117	임	1,736	1,736	국(건설부)	
339	옥천	이원	용방	1118	전	793	793	국(건설부)	
340	옥천	이원	용방	1183-1 3	천	76,000	61,090	국(건설부)	
341	옥천	이원	용방	산49	천	310,509	90,042	국(건설교통부)	
342	옥천	이원	용방	972-1	답	15	15	옥천군	
343	옥천	이원	용방	973-4	답	407	407	옥천군	
344	옥천	이원	용방	973-5	계	324	324	국(건설부)	
345	옥천	이원	용방	973-6	계	397	397	국(건설부)	
346	옥천	이원	용방	973-9	답	26	26	충청북도	
347	옥천	이원	용방	973-10	답	28	28	옥천군	
348	옥천	이원	용방	973-11	답	307	307	옥천군	
349	옥천	이원	용방	1002-5	임	70	70	옥천군	
350	옥천	이원	용방	1045-5	답	60	60	옥천군	
351	옥천	이원	용방	1045-6	계	274	274	국(건설부)	
352	옥천	이원	용방	1045-7	계	347	347	국(건설부)	
353	옥천	이원	용방	1045-8	답	454	454	옥천군	
354	옥천	이원	용방	1045-9	답	418	418	옥천군	
355	옥천	이원	용방	1045-1 0	답	337	337	옥천군	

구분	토지소재지				지목	편입면적(㎡)		소유자	
	시.군	읍.면	리	번지		지적	편입면적	성명	주소
356	옥천	이원	용방	1046-4	답	285	285	옥천군	
357	옥천	이원	용방	1046-6	계	245	245	국(건설부)	
358	옥천	이원	용방	1046-7	계	170	170	옥천군	
359	옥천	이원	용방	1046-8	답	171	171	옥천군	
360	옥천	이원	용방	1046-10	답	154	154	옥천군	
361	옥천	이원	용방	1046-11	답	393	393	옥천군	
362	옥천	이원	용방	1047-5	계	456	456	국(건설부)	
363	옥천	이원	용방	1047-6	계	32	32	국(건설부)	
364	옥천	이원	용방	1047-7	계	77	77	옥천군	
365	옥천	이원	용방	1047-10	계	74	74	국(건설부)	
366	옥천	이원	용방	1047-11	계	9	9	국(국토교통부)	
367	옥천	이원	용방	1047-12	답	894	894	옥천군	
368	옥천	이원	용방	1047-13	답	208	208	옥천군	
369	옥천	이원	용방	1047-14	답	441	441	옥천군	
370	옥천	이원	용방	1047-15	답	296	296	옥천군	
371	옥천	이원	용방	1047-16	철	280	280	국(건설교통부)	
372	옥천	이원	용방	1047-17	철	111	111	국(건설교통부)	
373	옥천	이원	용방	1132-6	답	580	580	옥천군	
374	옥천	이원	용방	1132-7	답	201	201	옥천군	
375	옥천	이원	용방	1132-8	답	445	445	옥천군	
376	옥천	이원	용방	1133-2	답	370	370	김석근	이원583-5
377	옥천	이원	용방	1133-4	계	245	245	국(건설부)	
378	옥천	이원	용방	1134-5	답	64	64	김석근	이원583-5
379	옥천	이원	용방	1183-15	답	58	58	옥천군	
380	옥천	이원	용방	1183-16	천	1,688	1,688	국(건설교통부)	
381	옥천	이원	용방	1203-11	구	115	115	국(농수산부)	
382	옥천	이원	이원	377	답	1,421	1,421	옥천군	
383	옥천	이원	이원	378-3	천	2,284	2,284	국(건설교통부)	
384	옥천	이원	이원	378-4	천	523	523	국(건설교통부)	
385	옥천	이원	이원	382-2	천	1,311	1,311	이달계	217

구분	토 지 소 개 지				지목	편입면적(m <sup>2</sup> )		소 유 자	
	시.군	읍.면	리	번지		지적	편입면적	성명	주 소
386	옥천	이원	이원	383-2	답	1,666	1,666	옥천군	
387	옥천	이원	이원	385-4	천	1,360	1,360	옥순옥	강청리39-1
388	옥천	이원	이원	385-5	답	474	474	옥천군	
389	옥천	이원	이원	385-7	답	2	2	국(건설교통부)	
390	옥천	이원	이원	385-8	천	260	260	옥순옥	강청리39-1
391	옥천	이원	이원	386-3	답	50	50	국(건설교통부)	
392	옥천	이원	이원	394-12	답	962	962	국(건설부)	
393	옥천	이원	이원	394-14	답	46	46	국(건설부)	
394	옥천	이원	이원	394-24	답	531	531	국(건설부)	
395	옥천	이원	이원	395-2	천	889	889	이희승	226-6
396	옥천	이원	이원	396	천	1,960	1,960	옥천군	
397	옥천	이원	이원	399-1	천	1,431	1,431	송재현	현
398	옥천	이원	이원	401-2	답	3	3	김홍구	용방
399	옥천	이원	이원	715-36	천	526	526	국(건설부)	
400	옥천	이원	이원	715-40	천	1,453	1,453	국(건설부)	
401	옥천	이원	개심	16-1	유	3,833	1,863	한국농어촌공사	경기도의왕시포일동487
402	옥천	이원	개심	30	구	6,794	90	한국농어촌공사	경기도의왕시포일동487
403	옥천	이원	개심	871-12	천	1,584	1,584	국(건설부)	
404	옥천	이원	개심	872-1	구	73	62	국(농수산부)	
405	옥천	이원	미동	504-3	천	109	8	국(건설부)	
406	옥천	이원	미동	504-8	천	104	11	국(건설교통부)	
407	옥천	이원	미동	546	답	1,461	7	국(기획재정부)	
408	옥천	이원	미동	546-1	천	7	7	옥천군	
409	옥천	이원	미동	547	천	2,311	2,311	국(건설교통부)	
410	옥천	이원	미동	547-1	전	2,800	77	국(기획재정부)	
411	옥천	이원	미동	549	천	40	40	충청북도	
412	옥천	이원	미동	549-1	전	2,948	22	성현자	대전광역시중구산성동304-13삼화빌라가-303
413	옥천	이원	미동	566-1	답	2,473	2,473	옥천군	
414	옥천	이원	미동	566-6	도	222	222	옥천군	
415	옥천	이원	미동	566-7	도	184	184	옥천군	

구분	토 지 소 계 지				지목	편입면적(m <sup>2</sup> )		소 유 자	
	시.군	읍,면	리	번지		지적	편입면적	성명	주 소
416	옥천	이원	미동	566-8	도	72	72	옥천군	
417	옥천	이원	미동	566-11	답	330	330	옥천군	
418	옥천	이원	미동	566-17	도	288	288	옥천군	
419	옥천	이원	미동	566-18	도	192	192	옥천군	
420	옥천	이원	미동	566-19	도	146	146	옥천군	
421	옥천	이원	미동	620-1	천	337	337	충청북도	
422	옥천	이원	미동	620-3	천	1,300	1,300	충청북도	
423	옥천	이원	미동	620-6	천	9	9	김기영	179-2
424	옥천	이원	미동	620-9	도	203	203	충청북도	
425	옥천	이원	미동	620-10	도	466	466	충청북도	
426	옥천	이원	미동	620-11	천	225	225	충청북도	
427	옥천	이원	미동	652	천	297	297	충청북도	
428	옥천	이원	미동	652-1	전	510	25	김상오	무주실천기곡549
429	옥천	이원	미동	653	천	667	667	옥천군	
430	옥천	이원	미동	654-4	임	204	204	옥천군	
431	옥천	이원	미동	654-7	전	850	58	김유진	충청북도옥천군이원면미동2길109-3
432	옥천	이원	미동	655	천	285	285	충청북도	
433	옥천	이원	미동	656	임	671	671	박예현	
434	옥천	이원	미동	657	천	2,843	2,843	충청북도	
435	옥천	이원	미동	658-1	천	588	588	이범좌	지정348-2
436	옥천	이원	미동	660	천	258	258	김인희	
437	옥천	이원	미동	661	천	5,022	5,022	옥천군	
438	옥천	이원	미동	711-1	천	7,428	333	국(건설교통부)	
439	옥천	이원	미동	711-14	계	7,406	6,672	국(건설교통부)	
440	옥천	이원	미동	711-17	계	163	163	국(건설교통부)	
441	옥천	이원	미동	711-19	계	1,048	1,048	국(건설교통부)	
442	옥천	이원	미동	711-22	계	847	847	국(건설교통부)	
443	옥천	이원	미동	711-25	천	872	13	국(건설교통부)	
444	옥천	이원	미동	711-42	답	16,579	39	충청북도	
445	옥천	이원	미동	711-46	천	82,006	82,006	국(건설교통부)	



구분	토 지 소 계 지				지목	편입면적(m <sup>2</sup> )		소 유 자	
	시.군	읍.면	리	번지		지적	편입면적	성명	주 소
446	옥천	이원	미동	711-47	천	1,084	1,084	국(건설교통부)	
447	옥천	이원	미동	711-48	천	12,423	12,423	국(건설교통부)	
448	옥천	이원	미동	711-49	천	32,304	686	국(건설교통부)	
449	옥천	이원	미동	711-50	계	5,497	5,497	국(건설교통부)	
450	옥천	이원	미동	711-51	계	4,648	4,648	국(건설교통부)	
451	옥천	이원	미동	733	도	952	112	국(건설부)	
452	옥천	이원	미동	751	도	897	20	국(농림축산식품부)	
453	옥천	이원	미동	752	구	7,916	2,674	국(농림축산식품부)	
454	옥천	이원	미동	758	도	362	7	국(농림축산식품부)	
455	옥천	이원	이원	220-3	계	13	13	배화실	현
456	옥천	이원	이원	220-4	도	25	25	배화실	현리
457	옥천	이원	이원	221-3	대	130	12	옥천군	
458	옥천	이원	이원	222-6	대	4	4	옥천군	
459	옥천	이원	이원	222-7	대	6	6	옥천군	
460	옥천	이원	이원	659-1	천	684	660	충청북도	
461	옥천	이원	이원	659-2	천	1,157	1,157	충청북도	
462	옥천	이원	이원	661-1	천	52	52	충청북도	
463	옥천	이원	이원	662	천	915	915	충청북도	
464	옥천	이원	이원	663	천	355	355	충청북도	
465	옥천	이원	이원	671	천	1,001	1,001	충청북도	
466	옥천	이원	이원	673-3	천	46	46	충청북도	
467	옥천	이원	이원	674	천	424	424	충청북도	
468	옥천	이원	이원	676-2	답	1,139	254	옥천군	
469	옥천	이원	이원	677	답	1,271	1,175	옥천군	
470	옥천	이원	이원	678	답	2,780	873	옥천군	
471	옥천	이원	이원	679	답	2,433	382	옥천군	
472	옥천	이원	이원	680	묘	102	10	옥천군	
473	옥천	이원	이원	702	전	1,770	74	강봉화	강청리12-9
474	옥천	이원	이원	702-2	답	1,143	13	강영과	옥천군이원면이원리173-20
475	옥천	이원	이원	702-3	답	103	14	옥천군	

구분	토 지 소 제 지				지목	편입면적(m <sup>2</sup> )		소 유 자	
	시.군	읍.면	리	번지		지적	편입면적	성명	주 소
476	옥천	이원	이원	707-1	천	160	160	충청북도	
477	옥천	이원	이원	715-1	천	34,952	29	국(건설부)	
478	옥천	이원	이원	736	도	2,160	29	국(건설부)	
479	옥천	이원	이원	737	구	80	80	국(농림축산식품부)	
480	옥천	이원	이원	737-2	구	625	57	국(농림축산식품부)	
481	옥천	이원	이원	749	도	528	528	국(건설부)	
482	옥천	이원	이원	751	도	446	186	국(건설부)	
483	옥천	이원	이원	775	구	4,349	1,371	국(농림축산식품부)	
484	옥천	이원	이원	775-1	구	767	767	국(농수산부)	
485	옥천	이원	지정	240	답	2,658	17	국(관리청)환경부	
486	옥천	이원	지정	367	임	13,898	23	이범세	355-4
487	옥천	이원	지정	439-1	천	1,279	1,279	옥천군	
488	옥천	이원	지정	439-6	임	2,266	58	장정환	충청북도옥천군이원면원동1길11-3
489	옥천	이원	지정	442	임	703	18	장정환	충청북도옥천군이원면원동1길11-3
490	옥천	이원	지정	442-1	임	150	150	옥천군	
491	옥천	이원	지정	477	임	1,620	1,620	지정리	
492	옥천	이원	지정	489	천	790	790	옥천군	
493	옥천	이원	지정	489-1	천	3	3	이범좌	348-2
494	옥천	이원	지정	490	천	350	288	옥천군	
495	옥천	이원	지정	490-1	천	264	264	옥천군	
496	옥천	이원	지정	491	천	466	466	옥천군	
497	옥천	이원	지정	491-1	천	118	94	옥천군	
498	옥천	이원	지정	493	천	440	440	옥천군	
499	옥천	이원	지정	493-1	임	462	347	옥천군	
500	옥천	이원	지정	499-1	임	156	101	옥천군	
501	옥천	이원	지정	511	천	224	224	옥천군	
502	옥천	이원	지정	511-1	임	84	57	이산무	강창리92-3
503	옥천	이원	지정	512	천	120	120	국(건설교통부)	
504	옥천	이원	지정	513-1	천	81	81	옥천군	
505	옥천	이원	지정	517-1	천	439	439	개심리	

구분	토 지 소 계 지				지목	편입면적(m <sup>2</sup> )		소 유 자	
	시.군	읍.면	리	번지		지적	편입면적	성명	주 소
506	옥천	이원	지정	537	답	1,971	36	한동분	충청북도옥천군이원면개심리738-2
507	옥천	이원	지정	547-1	천	475	475	옥천군	
508	옥천	이원	지정	570-2	천	2,318	376	국(건설부)	
509	옥천	이원	지정	570-11	천	1,505	1,505	옥천군	
510	옥천	이원	지정	570-12	천	62	10	국(건설부)	
511	옥천	이원	지정	570-13	천	516	516	국(건설부)	
512	옥천	이원	지정	570-15	계	1,108	1,108	국(건설부)	
513	옥천	이원	지정	570-17	천	2,572	2,398	국(건설부)	
514	옥천	이원	지정	570-29	답	6,230	84	이법직	353-3
515	옥천	이원	지정	573	도	40	40	국(건설부)	
516	옥천	이원	지정	580-1	도	185	185	국(건설부)	
517	옥천	이원	지정	606	계	2,200	1,874	국(농림수산부)	
518	옥천	이원	지정	산21-2	임	14,083	210	전정희	개심리690-2

## [예곡천 하천구역 지번조사]

구분	토 지 소 계 지				지목	권입면적(m <sup>2</sup> )		소 유 자	
	시.군	읍.면	리	번지		지적	권입면적	성명	주 소
	계					1,732,178	260,368		
1	옥천	청산	예곡	167-1	답	597	597	옥천군	
2	옥천	청산	예곡	167-2	답	277	277	옥천군	
3	옥천	청산	예곡	168-3	도	281	281	옥천군	
4	옥천	청산	예곡	168-4	임	491	491	옥천군	
5	옥천	청산	예곡	168-5	답	11	11	옥천군	
6	옥천	청산	예곡	169-1	임	1,967	726	김용욱	220-2
7	옥천	청산	예곡	169-4	도	789	789	옥천군	
8	옥천	청산	예곡	169-5	임	165	165	옥천군	
9	옥천	청산	예곡	169-6	천	398	398	옥천군	
10	옥천	청산	예곡	261-2	답	114	114	옥천군	
11	옥천	청산	예곡	261-3	구	9	9	한국농어촌공사	경기도의왕시포일동487
12	옥천	청산	예곡	261-4	답	133	133	구희철	서울마포구망원동399-26
13	옥천	청산	예곡	261-5	전	41	41	구희광	대전대덕구오정동429-4하나주택-202
14	옥천	청산	예곡	263-3	전	317	317	옥천군	
15	옥천	청산	예곡	263-4	답	297	297	옥천군	
16	옥천	청산	예곡	263-5	구	121	121	한국농어촌공사	경기도의왕시포일동487
17	옥천	청산	예곡	263-6	구	79	79	한국농어촌공사	경기도의왕시포일동487
18	옥천	청산	예곡	263-7	전	22	22	박은수	639-4
19	옥천	청산	예곡	263-8	전	302	302	박은수	639-4
20	옥천	청산	예곡	263-9	답	185	185	박은수	639-4
21	옥천	청산	예곡	267-3	대	42	42	오세우	대전동구가양동654대주파크빌101-305
22	옥천	청산	예곡	268-2	답	126	126	오세우	대전광역시동구가양동654대주파크빌101-305
23	옥천	청산	예곡	279-1	답	14	14	이준오	영동용산구촌147
24	옥천	청산	예곡	280-1	답	167	167	이주향	374
25	옥천	청산	예곡	285-3	답	9	9	농성구씨시립 파예곡문중회	635-1

구분	토 지 소 계 지				지목	편입면적(m <sup>2</sup> )		소 유 자	
	시.군	읍.면	리	번지		지적	편입면적	성명	주 소
26	옥천	청산	예곡	664	답	941	941	안종순	627
27	옥천	청산	예곡	664-1	답	342	342	옥천군	
28	옥천	청산	예곡	664-2	구	168	168	한국농어촌공사	경기도의왕시안양판교로98(포일동)
29	옥천	청산	예곡	757-8	천	5,780	5,780	국(건설부)	
30	옥천	청산	예곡	757-33	천	873	873	국(건설부)	
31	옥천	청산	예곡	757-41	구	332	332	한국농어촌공사	경기도의왕시포일동487
32	옥천	청산	예곡	757-42	구	530	530	한국농어촌공사	경기도의왕시포일동487
33	옥천	청산	예곡	757-48	답	25,014	181	충청북도	
34	옥천	청산	예곡	757-51	구	272	272	한국농어촌공사	경기도의왕시포일동487
35	옥천	청산	예곡	757-53	도	1,030	968	국(건설부)	
36	옥천	청산	예곡	757-54	답	1,938	1,938	충청북도	
37	옥천	청산	예곡	757-56	답	2,028	2,028	충청북도	
38	옥천	청산	예곡	757-60	천	44	44	국(건설부)	
39	옥천	청산	예곡	757-62	천	80	80	국(건설부)	
40	옥천	청산	예곡	757-63	답	102	102	충청북도	
41	옥천	청산	예곡	757-64	답	645	645	충청북도	
42	옥천	청산	예곡	757-65	답	680	680	충청북도	
43	옥천	청산	예곡	757-66	천	80	80	국(건설부)	
44	옥천	청산	예곡	757-71	천	37	37	국(건설부)	
45	옥천	청산	예곡	757-72	구	724	724	한국농어촌공사	경기도의왕시포일동487
46	옥천	청산	예곡	757-73	구	12	11	한국농어촌공사	경기도의왕시포일동487
47	옥천	청산	예곡	757-74	답	1,138	422	충청북도	
48	옥천	청산	예곡	757-76	구	10	10	한국농어촌공사	경기도의왕시포일동487
49	옥천	청산	예곡	763	도	291	85	국(건설부)	
50	옥천	청산	예곡	773-4	도	112	112	국(건설교통부)	
51	옥천	청산	예곡	341	전	549	549	국(건설부)	
52	옥천	청산	예곡	342	전	618	618	국(건설부)	
53	옥천	청산	예곡	757-61	천	157	157	국(건설부)	
54	옥천	청산	예곡	757-6	천	9,793	9,793	국(건설부)	
55	옥천	청산	예곡	757	천	406,972	88,693	국(건설부)	

구분	토지소재지				지목	편입면적(m <sup>2</sup> )		소유자	
	시.군	읍.면	리	번지		지적	편입면적	성명	주소
56	옥천	청산	예곡	758	구	1,197	268	국(농림축산식품부)	
57	옥천	청산	예곡	40-1	답	2,856	9	김용국	경남울산시중구동동470-6서영현대골든타워1307
58	옥천	청산	예곡	171-1	천	77	68	옥천군	
59	옥천	청산	예곡	산22	임	27,471	160	김영호	교평리268-22
60	옥천	청산	예곡	산23-1	임	140,826	385	김선덕	충청남도천안시서북구시정로39113동1502호(불당동대동다솜아파트)
61	옥천	청산	삼방	329	천	231	231	임봉준	
62	옥천	청산	삼방	산39	임	9,917	183	김영호	교평268-22
63	옥천	청산	삼방	326	천	1,977	1,972	옥천군	
64	옥천	청산	삼방	327	천	1,339	1,339	옥천군	
65	옥천	청산	삼방	84-2	천	4,292	4,292	옥천군	
66	옥천	청산	삼방	84-4	천	280	280	옥천군	
67	옥천	청산	삼방	85-7	도	244	28	옥천군	
68	옥천	청산	삼방	85-8	천	45	45	옥천군	
69	옥천	청산	삼방	85-9	천	665	665	옥천군	
70	옥천	청산	삼방	85-12	도	44	44	옥천군	
71	옥천	청산	삼방	299	천	1,094	1,094	옥천군	
72	옥천	청산	삼방	330	답	499	258	이상배	충청북도옥천군안내면오덕리451-1
73	옥천	청산	삼방	397	구	7,369	171	국(농림축산식품부)	
74	옥천	청산	삼방	산49	임	8,331	690	전장희	대전시동구인동259
75	옥천	청산	삼방	산50	임	32,132	118	이근범	서울특별시용산구새창로70112동2202호(도원동도원상성래미안아파트)
76	옥천	청산	삼방	84-1	천	1,388	1,388	옥천군	
77	옥천	청산	삼방	84-3	천	90	90	옥천군	
78	옥천	청산	삼방	산32-2	천	175	175	옥천군	
79	옥천	청산	삼방	산32	임	168,833	829	남원양씨문화회 중공파대종회	의저리149-1
80	옥천	청산	삼방	16	답	1,317	1,317	박판득	서울시마포구노고산동56-105
81	옥천	청산	삼방	16-1	천	55	55	옥천군	
82	옥천	청산	삼방	76	전	833	833	국(기획재정부)	
83	옥천	청산	삼방	81	천	539	539	옥천군	
84	옥천	청산	삼방	381	도	179	179	국(건설부)	
85	옥천	청산	명티	291	답	1,372	1,372	김일수	서울특별시관악구호암로584(신림동)

구분	토 지 소 제 지				지목	편입면적(m <sup>2</sup> )		소 유 자	
	시.군	읍,면	리	번지		지적	편입면적	성명	주 소
86	옥천	청산	명티	290	전	2,356	29	이백규	대전광역시서구둔산로201305동1405호(둔산동국화아파트)
87	옥천	청산	명티	356	천	248	248	양남기	안남면청정리515-1
88	옥천	청산	명티	361	답	836	836	충주박씨대촌공종중	대전시서구괴정동78-10
89	옥천	청산	명티	363-1	임	919	824	설우종	의지리575
90	옥천	청산	명티	408	도	268	190	국(건설부)	
91	옥천	청산	명티	363	답	509	473	김대식	충청북도옥천군청산면명티리276
92	옥천	청산	명티	404	도	436	277	국(건설부)	
93	옥천	청산	명티	산27	임	41,653	1,383	강대영	서울시영등포구여의도동30-2삼부아파트10-24
94	옥천	청산	명티	산28	임	257,752	807	박애란	대전시동구비래동47-1현대아파트1동1005호
95	옥천	청산	명티	364-1	대	708	708	국(기획재정부)	
96	옥천	청산	명티	385	도	694	93	국(건설부)	
97	옥천	청산	명티	386	도	159	22	국(건설부)	
98	옥천	청산	명티	384	도	311	311	국(건설부)	
99	옥천	청산	삼방	328	전	218	218	안석구	지전179-2
100	옥천	청산	삼방	377	천	42,964	29,727	국(건설부)	
101	옥천	청산	삼방	46-2	전	212	18	옥천군	
102	옥천	청산	삼방	47-4	도	182	5	옥천군	
103	옥천	청산	삼방	48-3	천	89	36	조만하	지전
104	옥천	청산	삼방	48-12	천	64	64	옥천군	
105	옥천	청산	삼방	53-3	임	15	15	양남기	안남면청정리515-1
106	옥천	청산	삼방	395	도	238	185	국(건설부)	
107	옥천	청산	삼방	396	도	2,132	507	국(건설부)	
108	옥천	청산	삼방	402	답	1,280	127	국(기획재정부)	
109	옥천	청산	삼방	403	답	2,663	504	국(기획재정부)	
110	옥천	청산	삼방	404	답	512	93	국(기획재정부)	
111	옥천	청산	삼방	405-1	천	232	232	옥천군	
112	옥천	청산	삼방	406	답	4,396	336	김치중	예곡리220-8
113	옥천	청산	삼방	415-1	천	322	322	옥천군	
114	옥천	청산	삼방	416-1	천	260	260	옥천군	
115	옥천	청산	삼방	417	답	1,535	706	국(기획재정부)	

구분	토 지 소 제 지				지목	편입면적(m <sup>2</sup> )		소 유 자	
	시.군	읍.면	리	번지		지적	편입면적	성명	주 소
116	옥천	청산	삼방	418	답	2,606	994	국(기획재정부)	
117	옥천	청산	삼방	419	답	1,027	98	국(기획재정부)	
118	옥천	청산	삼방	420-1	천	312	312	옥천군	
119	옥천	청산	삼방	421	답	973	78	국(건설부)	
120	옥천	청산	삼방	422-1	천	38	38	옥천군	
121	옥천	청산	삼방	427	답	522	386	국(건설부)	
122	옥천	청산	삼방	430-1	천	657	657	옥천군	
123	옥천	청산	삼방	431-1	천	790	790	옥천군	
124	옥천	청산	삼방	432	답	247	247	국(건설부)	
125	옥천	청산	삼방	433	구	2,370	47	국(농림축산식품부)	
126	옥천	청산	삼방	435	도	506	28	국(농림축산식품부)	
127	옥천	청산	삼방	436	구	213	12	국(농림축산식품부)	
128	옥천	청산	삼방	437	구	842	60	국(농림축산식품부)	
129	옥천	청산	삼방	438	도	1,018	44	국(농림축산식품부)	
130	옥천	청산	삼방	439	구	397	23	국(농림축산식품부)	
131	옥천	청산	삼방	440	도	712	116	국(농림축산식품부)	
132	옥천	청산	삼방	441	구	915	663	국(농림축산식품부)	
133	옥천	청산	삼방	428-1	천	746	745	옥천군	
134	옥천	청산	삼방	429-1	천	312	312	옥천군	
135	옥천	청산	삼방	434	계	1,605	1,605	국(건설교통부)	
136	옥천	청산	예곡	339	답	1,041	1,041	국(건설부)	
137	옥천	청산	예곡	34-2	천	54	54	옥천군	
138	옥천	청산	예곡	343-3	답	1,132	1,132	옥천군	
139	옥천	청산	예곡	348-1	전	2,840	2,840	국(건설부)	
140	옥천	청산	예곡	349-1	전	1,317	1,317	국(건설부)	
141	옥천	청산	예곡	33-4	도	1,144	67	옥천군	
142	옥천	청산	예곡	33-6	천	1,012	1,012	옥천군	
143	옥천	청산	예곡	35-1	천	416	416	옥천군	
144	옥천	청산	예곡	36-2	천	149	149	옥천군	
145	옥천	청산	예곡	37-2	천	1,112	1,059	옥천군	



구분	토 지 소 재 지				지목	편입면적(㎡)		소 유 자	
	시.군	읍.면	리	번지		지적	편입면적	성명	주 소
146	옥천	청산	예곡	43-1	도	1,100	195	옥천군	
147	옥천	청산	예곡	46	답	609	598	옥천군	
148	옥천	청산	예곡	46-1	답	51	40	옥천군	
149	옥천	청산	예곡	47-1	천	741	652	옥천군	
150	옥천	청산	예곡	48-1	천	467	410	옥천군	
151	옥천	청산	예곡	49-1	천	1,554	228	옥천군	
152	옥천	청산	예곡	49-2	천	111	111	옥천군	
153	옥천	청산	예곡	49-3	천	1,268	1,250	옥천군	
154	옥천	청산	예곡	50	천	258	258	김홍석	
155	옥천	청산	예곡	51-5	전	371	83	김태중	100
156	옥천	청산	예곡	142-5	전	8	8	김용현	경남창원시가음동22-7삼선아파트 가-108
157	옥천	청산	예곡	154	천	3,770	1,623	김태중	100
158	옥천	청산	예곡	155-2	답	120	113	김선용	81
159	옥천	청산	예곡	155-3	답	222	205	김선용	81
160	옥천	청산	예곡	156-1	임	1,029	990	충청북도	
161	옥천	청산	예곡	156-3	임	13	13	김필중	경북김천시평화동389-15(9/2)
162	옥천	청산	예곡	157-1	전	413	413	충청북도	
163	옥천	청산	예곡	340-1	답	671	671	옥천군	
164	옥천	청산	예곡	344-1	전	238	238	국(건설부)	
165	옥천	청산	예곡	346-1	전	584	584	국(건설부)	
166	옥천	청산	예곡	350-1	전	626	626	국(건설부)	
167	옥천	청산	예곡	351	천	189	189	구명삼	
168	옥천	청산	예곡	351-1	천	208	208	국(건설부)	
169	옥천	청산	예곡	352	답	1,151	20	박성수	경기도남양주시도농동2-1부영그 린타운513-1403
170	옥천	청산	예곡	352-1	답	581	581	국(건설부)	
171	옥천	청산	예곡	353-2	도	26	26	옥천군	
172	옥천	청산	예곡	353-3	전	75	75	국(건설부)	
173	옥천	청산	예곡	354-4	도	30	30	옥천군	
174	옥천	청산	예곡	354-5	답	9	9	박동희	640
175	옥천	청산	예곡	356-3	도	46	46	최정순	647

구분	토 지 소 제 지				지목	권입면적(m <sup>2</sup> )		소 유 자	
	시.군	읍.면	리	번지		지적	권입면적	성명	주 소
176	옥천	청산	예곡	356-4	답	467	467	박희현	647
177	옥천	청산	예곡	357-1	답	326	326	박성호	충청남도천안시서북구성정동729-10진성원동207
178	옥천	청산	예곡	358-2	답	172	172	박사현	인천광역시남동구월동6-11삼신연립에이동203호
179	옥천	청산	예곡	468-9	전	272	272	조영복	464-1
180	옥천	청산	예곡	469-1	전	22	22	구봉학	634
181	옥천	청산	예곡	750-1	구	29	29	국(농림축산식품부)	
182	옥천	청산	예곡	751	구	4,106	50	국(농림축산식품부)	
183	옥천	청산	예곡	752	도	605	26	국(건설부)	
184	옥천	청산	예곡	753	구	2,202	30	국(농림축산식품부)	
185	옥천	청산	예곡	756	도	565	71	국(건설부)	
186	옥천	청산	예곡	757-58	답	97	97	충청북도	
187	옥천	청산	예곡	757-68	천	7	7	국(건설부)	
188	옥천	청산	예곡	757-69	천	23	23	국(건설부)	
189	옥천	청산	예곡	757-70	천	2	2	국(건설부)	
190	옥천	청산	예곡	762-5	도	1,468	835	국(건설부)	
191	옥천	청산	예곡	772-2	도	116	113	국(건설교통부)	
192	옥천	청산	예곡	산8-2	임	35	35	김철중	충청북도옥천군청산면법화리37-1
193	옥천	청산	예곡	산8-3	임	407	407	김철중	충청북도옥천군청산면법화리37-1
194	옥천	청산	예곡	산14-4	구	520	230	한국농어촌공사	경기도의왕시안양판교로98(포일동)
195	옥천	청산	예곡	757-57	답	572	572	충청북도	
196	옥천	청산	예곡	762-1	도	82	82	국(건설부)	
197	옥천	청산	예곡	762-3	도	712	697	국(건설부)	
198	옥천	청산	예곡	산21-2	임	1,686	1,686	김봉수	서울특별시송파구잠실로62337동1901호(잠실동트리저움)
199	옥천	청산	명티	292-2	답	196	111	옥천군	
200	옥천	청산	명티	363-2	도	73	73	옥천군	
201	옥천	청산	명티	364	천	119,384	32,663	국(건설부)	
202	옥천	청산	명티	398	도	949	404	국(건설부)	
203	옥천	청산	명티	406	도	823	388	국(건설부)	
204	옥천	청산	명티	353-1	도	2,778	264	옥천군	
205	옥천	청산	명티	362-1	도	1,868	388	옥천군	

구분	토 지 소 제 지				지목	권입면적(m <sup>2</sup> )		소 유 자	
	시.군	읍.면	리	번지		지적	권입면적	성명	주 소
206	옥천	청산	명티	362-3	답	134	134	옥천군	
207	옥천	청산	명티	405	도	142	62	국(건설부)	
208	옥천	청산	명티	산23-6	도	479	180	옥천군	
209	옥천	청산	명티	산25-1	도	9,639	4,248	옥천군	
210	옥천	청산	법화	309	구	17,370	635	국(농림축산식품부)	
211	옥천	청산	명티	273	전	955	955	홍순범	경북대구칠성342
212	옥천	청산	명티	293-1	답	401	401	옥천군	
213	옥천	청산	명티	292	답	2,282	22	남궁원애	충청남도서천군한산면지현리169-2
214	옥천	청산	명티	293	답	789	727	김대식	충청북도옥천군청산면팔음로506
215	옥천	청산	명티	산20	임	249,917	841	주식회사성하	보은군마로면원정리397
216	옥천	청산	명티	247	답	3,164	850	고복만	56
217	옥천	청산	명티	387	도	198	198	국(건설부)	
218	옥천	청산	명티	202-2	답	2,364	304	김명수	서울특별시도봉구쌍문동503-40인성그린빌라-302
219	옥천	청산	명티	205	답	571	165	옥천군	
220	옥천	청산	명티	205-1	답	417	23	옥천군	
221	옥천	청산	명티	236	전	1,685	234	김법진	서울특별시강남구영동대로114길93층호(삼성동)
222	옥천	청산	명티	236-1	전	107	16	양택수	207
223	옥천	청산	명티	237	답	268	114	구국범	충청북도옥천군청산면명티리242
224	옥천	청산	명티	241	답	2,245	127	안옥현	충청북도옥천군청산면팔음로567
225	옥천	청산	명티	241-1	목	102	53	안옥현	충청북도옥천군청산면팔음로567
226	옥천	청산	명티	243	목	833	385	안옥현	충청북도옥천군청산면팔음로567
227	옥천	청산	명티	244-2	목	1,679	196	안옥현	충청북도옥천군청산면팔음로567
228	옥천	청산	명티	251	답	1,765	543	김대식	276
229	옥천	청산	명티	377	도	2,469	37	국(건설부)	

## [비산천 하천구역 지번조서]

구분	토 지 소 계 지				지목	편입면적(㎡)		소 유 자	
	시.군	읍,면	리	번지		지적	편입면적	성명	주 소
	계					928,987	250,115		
1	충주	주덕	신중	268-2	답	48	48	김효섭	대구광역시서구통학로78-4(평리동)
2	충주	주덕	신중	268-3	도	126	126	국(건설교통부)	
3	충주	주덕	신중	269-2	천	409	409	국(국세청)	
4	충주	주덕	신중	269-3	답	54	54	국(국토해양부)	
5	충주	주덕	신중	269-4	도	8	8	국(건설교통부)	
6	충주	주덕	신중	271-2	천	12	12	국(건설교통부)	
7	충주	주덕	신중	276-3	천	567	567	국(건설부)	
8	충주	주덕	신중	276-5	도	28	17	국(건설부)	
9	충주	주덕	신중	291-1	도	4,706	8	국(건설교통부)	
10	충주	주덕	신중	448-1	천	29,630	29,344	국(건설교통부)	
11	충주	주덕	신중	453-100	도		43		
12	충주	주덕	신중	460-2	구	647	23	국(농림축산식품부)	
13	충주	주덕	신중	460-3	구	154	39	국(농림축산식품부)	
14	충주	주덕	신중	714	답	5,520	66	전제탁	충청북도충주시금봉8길23101동1206호(교현동중흥에스클래스)
15	충주	주덕	신중	715	답	6,935	292	현무섭	충청북도충주시산척면월천길21
16	충주	주덕	신중	717	답	3,071	458	이면영	수원시권선구세류동870-36
17	충주	주덕	신중	779	답	2,056	179	권복선	용산동1579청운로알아파트가-210
18	충주	주덕	신중	780-1	천	389	389	충청북도	
19	충주	주덕	신중	780	천	32	32	충청북도	
20	충주	주덕	신중	781-1	천	701	701	충청북도	
21	충주	주덕	신중	781	답	605	366	충청북도	
22	충주	주덕	신중	782-1	답	14	14	충주시	
23	충주	주덕	신중	782	답	2,364	117	권복선	용산동1579청운로알아파트가-210
24	충주	주덕	신중	802	도	5,241	33	국(농림축산식품부)	
25	충주	주덕	신중	804	구	662	12	국(농림축산식품부)	

구분	토지소재지				지목	편입면적(m <sup>2</sup> )		소유자	
	시.군	읍.면	리	번지		지적	편입면적	성명	주소
26	충주	주덕	신중	805	도	1,165	21	국(농림축산식품부)	
27	충주	주덕	신중	806	구	1,881	429	국(농림축산식품부)	
28	충주	주덕	신중	807	도	2,563	1,097	국(농림축산식품부)	
29	충주	주덕	신중	824	구	4,065	90	국(농림축산식품부)	
30	충주	주덕	신중	825	도	2,305	503	국(농림축산식품부)	
31	충주	주덕	신중	827	구	2,341	278	국(농림축산식품부)	
32	충주	주덕	신중	828	도	57	57	국(농림축산식품부)	
33	충주	주덕	제내	557-41	천	12,269	12,269	국(건설교통부)	
34	충주	주덕	제내	567-4	도	73	73	국(농림축산식품부)	
35	충주	주덕	제내	577-3	도	92	88	국(농림축산식품부)	
36	충주	주덕	제내	578-2	도	75	75	국(농림축산식품부)	
37	충주	주덕	제내	74-3	천	38	38	충청북도	
38	충주	주덕	제내	75-5	천	95	95	충주시	
39	충주	주덕	제내	75-6	천	691	691	충주시	
40	충주	주덕	제내	77-1	천	605	605	충주시	
41	충주	주덕	제내	779	답	5,362	427	황현식	충청북도충주시대소원면가정1길 35-1
42	충주	주덕	제내	780	답	6,304	1,350	엄정진	충원군주덕면신양리172
43	충주	주덕	제내	781	답	1,023	102	충청북도	
44	충주	주덕	제내	782	답	3,221	14	최기선	성남동73-3
45	충주	주덕	제내	78-3	답	266	212	국(건설부)	
46	충주	주덕	제내	79-1	답	422	422	국(건설부)	
47	충주	주덕	제내	793	답	4,218	383	국(건설교통부)	
48	충주	주덕	제내	800	구	6,004	89	국(농림축산식품부)	
49	충주	주덕	제내	801	구	2,731	656	국(농림축산식품부)	
50	충주	주덕	제내	802	도	1,663	1,043	국(농림축산식품부)	
51	충주	주덕	제내	92-3	임	37	37	국(건설부)	
52	충주	주덕	제내	93-2	답	142	142	이달호	충원군주덕면제내리336
53	충주	주덕	제내	95-2	답	66	66	이인영	342
54	충주	주덕	제내	96-1	천	797	797	정중시	
55	충주	주덕	창전	370-8	천	66	66	충청북도	

구분	토지소재지				지목	권입면적(m <sup>2</sup> )		소유자	
	시.군	읍.면	리	번지		지적	권입면적	성명	주소
56	충주	주덕	창전	385-15	천	332	332	충청북도	
57	충주	주덕	창전	385-16	천	247	247	충청북도	
58	충주	주덕	창전	395-5	구	20	20	한국농어촌공사	경기도의왕시포일동487
59	충주	주덕	창전	395-6	천	294	294	장성돈	경성부명륜정1정목36-2
60	충주	주덕	창전	397-10	답	112	112	충주시	
61	충주	주덕	창전	397-11	천	427	427	충청북도	
62	충주	주덕	창전	397-7	구	265	265	한국농어촌공사	경기도의왕시포일동487
63	충주	주덕	창전	397-8	답	175	175	김동일	충원군주덕면신양리273
64	충주	주덕	창전	397-9	답	274	274	충주시	
65	충주	주덕	창전	592-1	천	25,058	24,390	국(농림축산식품부)	
66	충주	주덕	창전	594-9	도	397	374	국(농림축산식품부)	
67	충주	주덕	창전	674	답	781	33	충청북도	
68	충주	주덕	창전	708	구	3,107	231	국(농림축산식품부)	
69	충주	주덕	창전	709	도	4,128	29	국(농림축산식품부)	
70	충주	주덕	창전	710	도	5,372	685	국(농림축산식품부)	
71	충주	주덕	창전	711	구	3,581	34	국(농림축산식품부)	
72	충주	주덕	창전	206-3	도	129	80	충주시	
73	충주	주덕	창전	380-2	대	490	74	조후연	289
74	충주	주덕	창전	380-3	도	63	8	충주시	
75	충주	주덕	창전	380-4	천	1,202	1,202	충청북도	
76	충주	주덕	창전	380-5	답	1,381	518	조후연	충청북도충주시주덕읍창전길107
77	충주	주덕	창전	380-6	답	219	62	조후연	289
78	충주	주덕	창전	381-3	천	522	522	충청북도	
79	충주	주덕	창전	383-2	천	397	397	충청북도	
80	충주	주덕	창전	384-6	답	1,413	672	김인자	충청북도충주시대소원면대소원로 85
81	충주	주덕	창전	384-8	천	759	759	충청북도	
82	충주	주덕	창전	385-13	답	1,309	946	국(건설교통부)	
83	충주	주덕	창전	385-14	천	19	19	충청북도	
84	충주	주덕	창전	385-1	답	1,359	94	이상배	충청북도충주시이류면두정리147
85	충주	주덕	창전	594-1	도	1,699	11	국(농림축산식품부)	

구분	토지소재지				지목	편입면적(m <sup>2</sup> )		소유자	
	시.군	읍.면	리	번지		지적	편입면적	성명	주소
86	충주	주덕	창전	613	구	182	79	국(농림축산식품부)	
87	충주	주덕	창전	614	구	327	84	국(농림축산식품부)	
88	충주	주덕	창전	624	도	12,577	50	국(농림축산식품부)	
89	충주	주덕	창전	629	구	1,959	25	국(농림축산식품부)	
90	충주	주덕	창전	637	천	33,869	22,185	국(건설교통부)	
91	충주	주덕	창전	206-1	답	2,200	425	김영수	298
92	충주	주덕	창전	206-2	답	3,160	423	김영수	충청북도충주시주덕읍읍버들1길11
93	충주	주덕	창전	206-5	답	2,816	841	오재봉	안림동1119안림엘지아파트103-1207
94	충주	주덕	창전	207-1	답	1,985	145	김은경	서울특별시중랑구민목동92-58
95	충주	주덕	창전	207-2	답	3,590	597	엄소순	충청북도충주시주덕읍새터골길96
96	충주	주덕	창전	207	답	1,480	101	김영수	353-3
97	충주	주덕	창전	217	답	4,362	1,105	김동한	충청북도충주시주덕읍서당골1길36-12
98	충주	주덕	창전	238-1	답	4,097	738	전성열	충청북도충주시주덕읍창전리290-3
99	충주	주덕	창전	238-2	답	1,964	242	전성열	273
100	충주	주덕	창전	238-3	답	2,339	261	김귀자	경기도이천시장호원읍장감로77번길25-12406호(세진아파트)
101	충주	주덕	창전	238-4	답	5,054	502	정수용	대곡리210-5
102	충주	주덕	창전	238	답	1,976	785	정수용	대곡리210-5
103	충주	주덕	창전	550	전	7,728	196	이상국	전라남도나주시한빛로61113동1603호(빛가람동우미린아파트)
104	충주	주덕	창전	630	도	1,782	128	국(농림축산식품부)	
105	충주	주덕	창전	631	구	828	828	국(농림축산식품부)	
106	충주	주덕	창전	633	계	433	13	국(건설교통부)	
107	충주	주덕	창전	638	도	9,542	2,938	충주시	
108	충주	주덕	창전	642	구	2,728	1,079	국(농림축산식품부)	
109	충주	주덕	창전	643	구	50	30	국(농림축산식품부)	
110	충주	주덕	대곡	587	답	1,822	162	임병진	충주시홍덕구가경동1517동부아파트106-602
111	충주	주덕	대곡	929	구	816	366	국(농림축산식품부)	
112	충주	주덕	대곡	931	도	4,985	2,138	국(농림축산식품부)	
113	충주	주덕	대곡	941	구	495	218	국(농림축산식품부)	
114	충주	주덕	대곡	100-1	천	43	43	충청북도	
115	충주	주덕	대곡	100	전	502	77	신순예	충주시주덕읍대곡리152-1

구분	토지소재지				지목	편입면적(m <sup>2</sup> )		소유자	
	시.군	읍.면	리	번지		지적	편입면적	성명	주소
116	충주	주덕	대곡	107-10	전	1,123	285	배환주	경기도수원시권선구서둔동377서수원울트라참누리파크201-1202
117	충주	주덕	대곡	107-12	답	1,949	194	신순예	충주시주덕읍대곡리152-1
118	충주	주덕	대곡	107-16	천	2,027	2,027	김기년	양주군은현면하괴리903
119	충주	주덕	대곡	107-17	천	38	38	충청북도	
120	충주	주덕	대곡	107-18	천	119	119	김기년	양주군은현면하괴리903
121	충주	주덕	대곡	107-19	천	28	28	충청북도	
122	충주	주덕	대곡	107-20	천	158	158	충청북도	
123	충주	주덕	대곡	107-9	천	234	123	김기년	양주군은현면하괴리903
124	충주	주덕	대곡	134-1	답	3,848	595	최명자	충청북도충주시연수동418유원하 나아파트2-1407
125	충주	주덕	대곡	135-3	답	912	56	박광열	160
126	충주	주덕	대곡	135-4	답	1,704	37	박광열	충주시주덕읍대곡리160
127	충주	주덕	대곡	431-1	천	273	273	충주시	
128	충주	주덕	대곡	431-2	천	86	86	충청북도	
129	충주	주덕	대곡	431	답	2,884	17	박일순	안산시상록구본오동879본오주공 아파트106-301
130	충주	주덕	대곡	432-11	천	75	57	충청북도	
131	충주	주덕	대곡	432-9	답	26	25	충주시	
132	충주	주덕	대곡	443-2	도	276	55	충주시	
133	충주	주덕	대곡	443-3	천	1,438	1,354	충청북도	
134	충주	주덕	대곡	444-3	천	592	592	충청북도	
135	충주	주덕	대곡	444-4	천	307	307	충청북도	
136	충주	주덕	대곡	444-5	천	3	3	충청북도	
137	충주	주덕	대곡	444-6	천	7	7	충청북도	
138	충주	주덕	대곡	445-5	천	1,273	1,206	충주시	
139	충주	주덕	대곡	445-9	천	271	111	충주시	
140	충주	주덕	대곡	447-4	천	565	565	안복자	인천광역시남동구남촌동로16번길 33-12301호(남촌동한국주택)
141	충주	주덕	대곡	447-6	천	78	51	안복자	인천광역시남동구남촌동로16번길 33-12301호(남촌동한국주택)
142	충주	주덕	대곡	448-5	천	714	714	충청북도	
143	충주	주덕	대곡	448-6	천	21	8	충청북도	
144	충주	주덕	대곡	448-7	천	97	71	충청북도	
145	충주	주덕	대곡	449-6	천	235	211	충청북도	



구분	토지소재지				지목	편입면적(㎡)		소유자	
	시.군	읍.면	리	번지		지적	편입면적	성명	주소
146	충주	주덕	대곡	451-3	천	101	32	충청북도	
147	충주	주덕	대곡	451-4	천	179	78	충청북도	
148	충주	주덕	대곡	452-1	임	97	97	전태근	충청북도충주시이류면본리155
149	충주	주덕	대곡	452-2	임	210	210	전태근	충청북도충주시이류면본리155
150	충주	주덕	대곡	452	임	308	308	전태근	충청북도충주시이류면본리155
151	충주	주덕	대곡	516-1	천	1,565	14	김영순	충청북도충주시주덕읍대창길117-3
152	충주	주덕	대곡	516	천	3,562	361	김영순	충청북도충주시주덕읍대창길117-3
153	충주	주덕	대곡	532-1	천	123	123	충청북도	
154	충주	주덕	대곡	532	답	1,996	139	윤창원	충청북도충주시주덕읍석포길27
155	충주	주덕	대곡	534-1	천	614	614	충청북도	
156	충주	주덕	대곡	534	답	1,234	320	윤창원	충청북도충주시주덕읍대곡리825
157	충주	주덕	대곡	537-2	천	477	312	충청북도	
158	충주	주덕	대곡	537-4	천	1,625	1,625	충청북도	
159	충주	주덕	대곡	713-12	천	3,853	1,786	국(건설부)	
160	충주	주덕	대곡	713-15	천	840	248	국(건설부)	
161	충주	주덕	대곡	713-2	천	1,233	395	국(건설부)	
162	충주	주덕	대곡	713-7	천	3,881	234	국(건설부)	
163	충주	주덕	대곡	713	천	27,844	10,539	국(건설부)	
164	충주	주덕	대곡	723	도	3,781	11	국(건설부)	
165	충주	주덕	대곡	98-1	답	413	54	신순예	충주시주덕읍대곡리152-1
166	충주	주덕	대곡	98-2	천	1,279	1,279	충주시	
167	충주	주덕	대곡	98-3	천	30	30	충청북도	
168	충주	주덕	대곡	98-5	천	93	93	충청북도	
169	충주	주덕	대곡	99-1	답	1,053	255	안병자	청주시상당구내덕동643-4
170	충주	주덕	대곡	99-2	천	2,389	2,389	충주시	
171	충주	주덕	대곡	99-4	도	705	109	충주시	
172	충주	주덕	대곡	99-5	답	209	209	충주시	
173	충주	주덕	대곡	99-8	천	123	123	충청북도	
174	충주	주덕	대곡	산32-1 1	임	14,479	837	박한석	청주시모충동516주공아파트2단지 215동206호
175	충주	주덕	대곡	산33	임	19,835	49	이법관	충주시역전동669-4

구분	토지소재지				지목	편입면적(m <sup>2</sup> )		소유자	
	시.군	읍.면	리	번지		지적	편입면적	성명	주소
176	충주	주덕	대곡	513	천	536	536	송전학용	중원군신니면화안리26
177	음성	소이	비산	1146-14	구	1,182	1,182	국(농림축산식품부)	
178	음성	소이	비산	산16	임	38,182	909	충주어씨취양공파종중	중원주덕화곡616
179	음성	소이	비산	1201	구	27,989	2,578	국(농림수산부)	
180	음성	소이	비산	1202	구	3,050	40	국(농림수산부)	
181	음성	소이	비산	1203	도	3,593	739	국(농림수산부)	
182	음성	소이	비산	17	답	2,867	266	이기순	충주시교현동683-14
183	음성	소이	비산	4	답	2,488	502	김영수	충청북도음성군소이면비산리315-2
184	충주	주덕	화곡	755-3	임	26	26	김건홍	700
185	충주	주덕	화곡	770-1	천	460	460	김건홍	700
186	충주	주덕	화곡	770-3	답	33	33	김건홍	서울시성동구중곡동259-7
187	충주	주덕	화곡	816-18	천	128,115	8,566	국(국세청)	
188	충주	주덕	화곡	843-3	도	20	20	국(건설교통부)	
189	충주	주덕	신중	229-2	전	393	337	충청북도	
190	충주	주덕	신중	230-1	답	334	334	김달수	164
191	충주	주덕	신중	233-2	전	169	169	이용종	중원군주덕면신양리174
192	충주	주덕	신중	234-4	도	6,541	282	국(건설교통부)	
193	충주	주덕	신중	235-1	답	195	195	한동구	35
194	충주	주덕	신중	245-1	천	585	585	방호상현	제내345
195	충주	주덕	신중	245-2	계	20	20	방호상현	제내345
196	충주	주덕	신중	245-3	계	926	926	충청북도	
197	충주	주덕	신중	245-4	계	139	139	충청북도	
198	충주	주덕	신중	248-1	계	532	532	조용환	230
199	충주	주덕	신중	248-2	답	3	3	박송규	신양274
200	충주	주덕	신중	249-10	답	17	17	한동구	35
201	충주	주덕	신중	249-2	계	605	605	이순호	신양176
202	충주	주덕	신중	249-6	답	33	33	한동구	35
203	충주	주덕	신중	266-2	답	60	60	국(제정경제원)	
204	충주	주덕	신중	266-3	답	73	73	국(제정경제원)	
205	충주	주덕	신중	266-4	도	191	191	국(제정경제원)	

구분	토지소재지				지목	편입면적(m <sup>2</sup> )		소유자	
	시.군	읍.면	리	번지		지적	편입면적	성명	주소
206	충주	주덕	신중	267-5	답	52	52	국(재정경제원)	
207	충주	주덕	신중	267-6	도	17	17	국(건설교통부)	
208	충주	주덕	신중	267-7	도	37	37	국(재정경제원)	
209	충주	주덕	신중	437-1	구	79	79	국(농림축산식품부)	
210	충주	주덕	신중	442-1	도	132	129	국(농림축산식품부)	
211	충주	주덕	신중	443-1	도	13	13	국(농림축산식품부)	
212	충주	주덕	신중	829	답	5,481	99	박금순	충청북도충주시대소원면가정1길35-1
213	충주	주덕	신중	832	답	2,268	62	김용문	신양리233-9
214	충주	주덕	신중	833	답	3,148	527	홍우표	충청북도충주시계명대로153(연수동)
215	충주	주덕	신중	834	답	4,617	19	홍우표	서울특별시서대문구홍은동6-476동림아파트-201
216	충주	주덕	신중	841	답	9,875	264	홍우표	충청북도충주시계명대로153(연수동)
217	충주	주덕	신중	904	구	3,444	927	국(농림축산식품부)	
218	충주	주덕	신중	905	도	351	7	국(농림축산식품부)	
219	충주	주덕	신중	906	구	617	428	국(농림축산식품부)	
220	충주	주덕	신중	907	도	2,956	80	국(농림축산식품부)	
221	충주	주덕	신중	908	구	2,168	445	한국농어촌공사	경기도의왕시포일동487
222	충주	주덕	신중	923	구	1,750	104	국(농림축산식품부)	
223	충주	주덕	제내	109-2	답	96	68	김건홍	서울성동구중곡동259-7
224	충주	주덕	제내	109-3	답	60	52	김건홍	서울성동구중곡동259-7
225	충주	주덕	제내	110-2	답	136	136	충청북도	
226	충주	주덕	제내	111-1	답	423	423	충청북도	
227	충주	주덕	제내	114-1	임	668	668	충청북도	
228	충주	주덕	제내	114-2	답	53	28	충청북도	
229	충주	주덕	제내	114-3	전	1,927	1,499	충청북도	
230	충주	주덕	창전	402-3	천	109	109	충주시	
231	충주	주덕	창전	402-4	천	179	179	충주시	
232	충주	주덕	창전	617-2	도	1,321	1,321	국(농림축산식품부)	
233	충주	주덕	창전	715	도	2,656	931	국(농림축산식품부)	
234	충주	주덕	창전	716	구	633	564	국(농림축산식품부)	
235	충주	주덕	창전	725	답	1,390	92	홍귀아	충원군주덕면신양리185

구분	토지소재지				지목	면적(m <sup>2</sup> )		소유자	
	시.군	읍.면	리	번지		지적	면적	성명	주소
236	충주	주덕	창전	726	답	2,698	318	최기영	충청북도충주시신니면방추1길8-15
237	충주	주덕	창전	727	답	5,794	545	김영희	신중리69-2
238	충주	주덕	창전	728	답	3,965	264	김인순	충주시주덕읍신양리56
239	충주	주덕	창전	729	답	3,209	248	박수묘	충주시주덕읍신중리92-10
240	충주	주덕	창전	730	답	2,107	137	지희연	신양리173
241	충주	주덕	창전	731	답	3,976	159	한양수	연수동512-16
242	충주	주덕	창전	732	답	2,229	93	지희연	충청북도충주시주덕읍신양리173-15
243	충주	주덕	창전	733	답	2,574	132	장석기	86
244	충주	주덕	창전	774	구	5,546	2,275	국(농림축산식품부)	
245	충주	주덕	창전	775	도	6,589	452	국(농림축산식품부)	
246	충주	주덕	창전	777	구	1,767	163	국(농림축산식품부)	
247	충주	주덕	창전	101-2	답	237	237	평산균	219
248	충주	주덕	창전	101-3	답	130	130	평산균	219
249	충주	주덕	창전	107-1	임	99	99	박광표	춘천시석사동727-5전홍아파트103-808
250	충주	주덕	창전	107	임	833	685	한경자	칠금동827
251	충주	주덕	창전	108-1	대	386	386	한경자	칠금동827
252	충주	주덕	창전	108-3	대	10	10	한경자	칠금동827
253	충주	주덕	창전	108-4	대	1	1	한경자	칠금동827
254	충주	주덕	창전	108-5	대	13	13	한경자	칠금동827
255	충주	주덕	창전	109-5	답	46	46	김진호	273
256	충주	주덕	창전	110-3	천	252	252	조주연	496
257	충주	주덕	창전	110-6	도	48	48	충주시	
258	충주	주덕	창전	113-3	천	441	441	조태연	의정부시녹양동146-15청구아파트102-512
259	충주	주덕	창전	113-9	천	109	109	한국농어촌공사	경기도의왕시포일동487
260	충주	주덕	창전	115-4	천	63	63	여규하	290
261	충주	주덕	창전	117-22	천	112	112	김종성	경성부다육정102
262	충주	주덕	창전	216-4	답	2,700	1,149	김찬호	청주시봉명동193-5
263	충주	주덕	창전	218	답	4,163	688	유병화	서울특별시성북구길음동1280-1길음뉴타운302-1503
264	충주	주덕	창전	232-3	답	4,140	565	조정연	290
265	충주	주덕	창전	235-1	답	4,088	390	이육희	서울특별시서초구방배중앙로61-42층(방배동)

구분	토지소재지				지목	편입면적(㎡)		소유자	
	시.군	읍.면	리	번지		지적	편입면적	성명	주소
266	충주	주덕	창전	400-7	도	85	50	충주시	
267	충주	주덕	창전	400-8	답	2	2	조주연	496
268	충주	주덕	창전	521	답	3,475	228	김정희	충청북도충주시주덕읍창전리74-3
269	충주	주덕	창전	534-1	답	4,141	444	이성규	강원도태백시대백로1814203동408호(장성동계산아파트)
270	충주	주덕	창전	592-10	천	154	154	국(농림축산식품부)	
271	충주	주덕	창전	617	도	1,964	111	국(농림축산식품부)	
272	충주	주덕	창전	646	구	2,184	84	국(농림축산식품부)	
273	충주	주덕	창전	647	구	1,288	81	국(농림축산식품부)	
274	충주	주덕	창전	648	구	759	19	국(농림축산식품부)	
275	충주	주덕	창전	649	도	15,806	4,724	국(농림축산식품부)	
276	충주	주덕	창전	650	구	1,974	33	국(농림축산식품부)	
277	충주	주덕	창전	651	구	717	11	국(농림축산식품부)	
278	충주	주덕	창전	653	구	1,666	29	국(농림축산식품부)	
279	충주	주덕	창전	685	답	1,661	579	조주연	496
280	충주	주덕	창전	686	답	1,886	227	신지수	289
281	충주	주덕	창전	687	답	2,606	234	박일수	용인시백암면근창리28-1동은아파트306
282	충주	주덕	창전	688	답	2,381	175	박석현	295
283	충주	주덕	창전	689	답	3,215	881	안덕진	충청북도충주시주덕읍대창길301
284	충주	주덕	창전	690	답	1,317	33	박해춘	65
285	충주	주덕	창전	717	구	612	8	국(농림축산식품부)	
286	충주	주덕	창전	719	도	688	91	국(농림축산식품부)	
287	충주	주덕	창전	720	구	832	690	국(농림축산식품부)	
288	충주	주덕	창전	721	구	684	65	국(농림축산식품부)	
289	충주	주덕	창전	724	도	22	22	국(농림축산식품부)	
290	충주	주덕	대곡	589	답	2,500	107	이상임	천안시성정동823선경아파트3-1304
291	충주	주덕	대곡	677-3	답	2,683	115	김종환	경기도양주시덕계동412-11신성주덕
292	충주	주덕	대곡	698	답	4,772	64	박용필	충청북도충주시주덕읍창전리505
293	충주	주덕	대곡	700-1	답	2,636	150	안순관	충청북도청주시흥덕구사운로93에이타워동905호(사직동두산위브더제니스아파트)
294	충주	주덕	대곡	932	천	12,117	12,117	국(건설교통부)	
295	충주	주덕	대곡	933	도	7,624	3,874	국(농림축산식품부)	

구분	토지소재지				지목	편입면적(m <sup>2</sup> )		소유자	
	시.군	읍.면	리	번지		지적	편입면적	성명	주소
296	충주	주덕	대곡	935	구	5,380	292	국(농림축산식품부)	
297	충주	주덕	대곡	107-3	전	268	268	김기년	양주군은현면하비리903
298	충주	주덕	대곡	107-6	답	4,294	1,244	박만우	충주시주덕읍삼청리428
299	충주	주덕	대곡	110-1	답	1,266	624	이갑진	충주시주덕읍대곡리160
300	충주	주덕	대곡	111-1	전	565	565	충주시	
301	충주	주덕	대곡	111-2	답	89	87	이갑진	충주시주덕읍대곡리160
302	충주	주덕	대곡	111-3	전	869	184	이갑진	충주시주덕읍대곡리160
303	충주	주덕	대곡	112-2	답	298	4	이갑진	충주시주덕읍대곡리160
304	충주	주덕	대곡	112-3	답	1,678	538	이갑진	충주시주덕읍대곡리160
305	충주	주덕	대곡	112-4	답	117	117	충주시	
306	충주	주덕	대곡	132-1	답	51	51	충주시	
307	충주	주덕	대곡	132	답	412	216	이갑진	충주시주덕읍대곡리160
308	충주	주덕	대곡	133-1	임	234	234	이갑진	충주시주덕읍대곡리160
309	충주	주덕	대곡	133	임	381	211	이갑진	충주시주덕읍대곡리160
310	충주	주덕	대곡	136-2	도	726	425	충주시	
311	충주	주덕	대곡	136-3	전	738	308	지정국	242
312	충주	주덕	대곡	136-4	전	63	63	충주시	
313	충주	주덕	대곡	137-7	목	2,045	13	지정국	242
314	충주	주덕	대곡	445-10	천	162	162	충주시	
315	충주	주덕	대곡	445-3	답	734	33	공학준	음성군음성읍읍내리193-9
316	충주	주덕	대곡	445-6	임	56	8	공학준	음성군음성읍읍내리193-9
317	충주	주덕	대곡	445-8	천	59	59	충청북도	
318	충주	주덕	대곡	447-3	답	1,909	168	공학준	음성군음성읍읍내리193-9
319	충주	주덕	대곡	447-5	천	96	96	안복자	인천광역시남동구남촌동로16번길33-12301호(남촌동한곡주택)
320	충주	주덕	대곡	447-7	천	458	458	충청북도	
321	충주	주덕	대곡	453-2	답	1,304	525	전상문	서울특별시강동구고덕로131122동2904호(암사동강동롯데캐슬퍼스트아파트)
322	충주	주덕	대곡	453-4	답	3,419	192	전현수	서울양천구신정동884-7대도빌라가-402
323	충주	주덕	대곡	453-5	답	257	257	충청북도	
324	충주	주덕	대곡	453-6	천	13	13	충청북도	
325	충주	주덕	대곡	453-7	답	298	82	전상문	서울특별시강동구고덕로131122동2904호(암사동강동롯데캐슬퍼스트아파트)

구분	토지소재지				지목	면적(m <sup>2</sup> )		소유자	
	시.군	읍.면	리	번지		지적	면적	성명	주소
326	충주	주덕	대곡	453-8	답	365	32	전상문	서울특별시강동구고덕로131122동2904호(암사동강동롯데캐슬에스프라이파크)
327	충주	주덕	대곡	464-1	천	64	30	충청북도	
328	충주	주덕	대곡	465-1	천	135	135	충청북도	
329	충주	주덕	대곡	465-2	답	1,026	111	전용태	충청북도충주시노은면가신2길98
330	충주	주덕	대곡	465	답	1,027	120	임도수	서울특별시강남구신사동529-104층
331	충주	주덕	대곡	466	답	1,426	6	서병문	충청북도청주시서원구월평로24802동202호(분평동현대대우아파트)
332	충주	주덕	대곡	467-3	천	194	194	충청북도	
333	충주	주덕	대곡	467	답	3,411	427	서병문	충청북도청주시서원구월평로24802동202호(분평동현대대우아파트)
334	충주	주덕	대곡	511-1	답	3,831	544	김병오	음성소이비산403
335	충주	주덕	대곡	511-2	답	397	397	장재근	음성읍성안별33
336	충주	주덕	대곡	512-1	천	1,468	1,468	조태구	창전290
337	충주	주덕	대곡	512-3	답	1,855	64	김병오	충청북도음성군소이면충정대로2031번길10-42
338	충주	주덕	대곡	535	답	1,015	223	김병오	음성소이비산403
339	충주	주덕	대곡	537-1	답	2,856	592	박상준	음성소이비산436
340	충주	주덕	대곡	537-3	답	275	275	박상준	음성소이비산436
341	충주	주덕	대곡	537-5	천	903	903	충청북도	
342	충주	주덕	대곡	537-6	답	23	23	박상준	음성소이비산436
343	충주	주덕	대곡	537-7	답	9	9	박상준	음성소이비산436
344	충주	주덕	대곡	713-11	천	2,348	214	국(건설부)	
345	충주	주덕	대곡	713-16	천	3,057	3,057	국(건설부)	
346	충주	주덕	대곡	713-3	천	170	10	국(건설부)	
347	충주	주덕	대곡	713-6	천	5,908	267	국(건설부)	
348	충주	주덕	대곡	713-8	천	113	110	국(건설부)	
349	충주	주덕	대곡	713-9	천	9,290	3,676	국(건설부)	
350	충주	주덕	대곡	716	도	5,996	12	국(건설부)	
351	충주	주덕	대곡	724	도	5,200	235	국(건설부)	
352	충주	주덕	대곡	98-4	천	23	23	충청북도	
353	충주	주덕	대곡	99-3	답	1,457	589	김은숙	충주시주덕읍화곡리252
354	충주	주덕	대곡	99-6	답	146	146	충주시	
355	충주	주덕	대곡	99-7	답	70	70	충주시	

구분	토지소재지				지목	편입면적(m <sup>2</sup> )		소유자	
	시.군	읍.면	리	번지		지적	편입면적	성명	주소
356	충주	주덕	대곡	713-17	천	100	100	국(건설부)	
357	음성	소이	비산	114	답	2,856	596	권용균	군포시금정동155부력6-3롯데삼성 다세대다동1호
358	음성	소이	비산	1200	구	1,412	34	국(농림수산부)	
359	음성	소이	비산	1204	도	2,995	923	국(농림수산부)	
360	음성	소이	비산	1205	도	1,871	1,384	국(농림수산부)	
361	음성	소이	비산	18	답	2,041	335	주춘식	53-5
362	음성	소이	비산	19	답	2,402	379	주춘식	53-5
363	음성	소이	비산	1	답	2,458	92	박용현	436
364	음성	소이	비산	20-1	답	839	135	김병오	충청북도음성군소이면충청대로20 31번길10-42
365	음성	소이	비산	20-2	답	2,124	239	전희근	충청북도음성군소이면충청대로20 54
366	음성	소이	비산	20-3	답	1,874	237	전희근	충청북도음성군소이면충청대로20 54
367	음성	소이	비산	20-4	답	1,034	105	박용현	충청북도음성군소이면비산리436
368	음성	소이	비산	20-5	답	1,940	238	박용현	충청북도음성군소이면비산리436
369	음성	소이	비산	20-6	목	735	38	김병오	충청북도음성군소이면비산리403
370	음성	소이	비산	20	대	660	231	김병오	충청북도음성군소이면비산리403
371	음성	소이	비산	24-1	답	1,390	123	박용현	436
372	음성	소이	비산	24	답	1,844	230	박용현	436



[한별천 하천구역 지번조서]

구분	토 지 소 계 지				지목	편입면적(m <sup>2</sup> )		소 유 자	
	시.군	읍.면	리	번지		지적	편입면적	성명	주 소
	계					522,066	240,820		
1	음성	소이	대장	335-2	천	245	245	국(국방부)	
2	음성	소이	대장	335-3	천	231	231	충청북도	
3	음성	소이	대장	337-2	철	1,096	56	국(국방부)	
4	음성	소이	대장	337-4	천	96	96	국(국방부)	
5	음성	소이	대장	337-5	천	215	215	충청북도	
6	음성	소이	대장	337-6	철	286	286	국(국방부)	
7	음성	소이	대장	337-7	천	79	79	충청북도	
8	음성	소이	대장	339-4	철	155	155	국(건설교통부)	
9	음성	소이	대장	339-5	임	10	10	충청북도	
10	음성	소이	대장	339-7	임	2,026	2,026	충청북도	
11	음성	소이	대장	360-1	답	1,355	1,355	충청북도	
12	음성	소이	대장	361-2	계	1,000	1,000	국(국방부)	
13	음성	소이	대장	361-3	계	258	258	국(건설교통부)	
14	음성	소이	대장	361-4	천	998	998	국(건설부)	
15	음성	소이	대장	361-6	계	114	114	국(국방부)	
16	음성	소이	대장	362-1	천	436	436	김현식	음성군소이면대장리130
17	음성	소이	대장	362-2	천	169	169	국(건설교통부)	
18	음성	소이	대장	363	잡	6,010	44	국(국방부)	
19	음성	소이	대장	384-1	천	69	69	국(국방부)	
20	음성	소이	대장	384	천	394	394	신성철	114
21	음성	소이	대장	628-53	천	43,471	14,580	국(건설부)	
22	음성	소이	대장	628-75	천	33	33	국(건설부)	
23	음성	소이	대장	630-1	도	1,397	5	국(건설교통부)	
24	음성	소이	대장	630-6	도	95	95	국(건설교통부)	
25	음성	소이	대장	495	답	2,462	368	정충현	424

구분	토 지 소 재 지				지목	편입면적(m <sup>2</sup> )		소 유 자	
	시.군	읍,면	리	번지		지적	편입면적	성명	주 소
26	음성	소이	대장	502-1	답	176	176	충청북도	
27	음성	소이	대장	502	답	1,953	140	충청북도	
28	음성	소이	대장	637	제	15,874	15,874	국(건설부)	
29	음성	소이	대장	639	구	8,967	888	국(농림수산부)	
30	음성	소이	대장	641	도	1,183	18	국(농림수산부)	
31	음성	소이	대장	653-1	구	201	12	국(농림수산부)	
32	음성	소이	대장	653	구	1,897	428	국(농림수산부)	
33	음성	소이	대장	665-1	도	386	9	국(농림수산부)	
34	음성	소이	대장	666-1	구	55	23	국(농림수산부)	
35	음성	소이	대장	666	구	1,767	232	국(농림수산부)	
36	음성	소이	대장	667	도	520	16	국(농림수산부)	
37	음성	소이	대장	668	구	537	217	국(농림수산부)	
38	음성	소이	대장	683	구	1,337	787	국(농림수산부)	
39	음성	소이	대장	684-1	도	56	51	국(농림수산부)	
40	음성	소이	대장	685-1	구	40	40	국(농림수산부)	
41	음성	소이	대장	685-2	구	789	14	국(농림수산부)	
42	음성	소이	대장	685-3	구	35	35	국(농림수산부)	
43	음성	소이	대장	685	구	548	40	국(농림수산부)	
44	음성	소이	비산	1191	천	12,417	12,417	국(건설부)	
45	음성	소이	비산	1192-1	제	40	40	국(건설부)	
46	음성	소이	비산	1192-2	제	695	695	국(건설부)	
47	음성	소이	비산	1192-3	제	612	612	국(건설부)	
48	음성	소이	비산	1192-4	제	2,393	2,393	국(건설부)	
49	음성	소이	비산	1192	제	328	328	국(건설부)	
50	음성	소이	비산	1194-1	구	364	49	국(농림수산부)	
51	음성	소이	비산	1194	구	807	147	국(농림수산부)	
52	음성	소이	비산	1195-1	도	356	15	국(농림수산부)	
53	음성	소이	비산	1196-1	구	352	19	국(농림수산부)	
54	음성	소이	비산	1196	구	868	197	국(농림수산부)	
55	음성	소이	비산	1197	도	370	9	국(농림수산부)	

구분	토 지 소 제 지				지목	편입면적(㎡)		소 유 자	
	시.군	읍,면	리	번지		지적	편입면적	성명	주 소
56	음성	소이	비산	1198	구	2,194	354	국(농림수산부)	
57	음성	소이	비산	1033-1	천	258	258	음성군	
58	음성	소이	비산	1035	천	3,544	3,544	이건식	음성읍한벌리35
59	음성	소이	비산	1077-3	천	72	72	음성군	
60	음성	소이	비산	1160-27	천	4,058	4,058	국(건설부)	
61	음성	소이	비산	1160-28	천	146	146	국(건설부)	
62	음성	소이	비산	1160-2	천	288	288	국(건설부)	
63	음성	소이	비산	1160-35	천	588	588	이재진	737
64	음성	소이	비산	1160-41	천	10,165	40	국(건설부)	
65	음성	소이	비산	1160-45	천	551	24	국(건설부)	
66	음성	소이	비산	1160-5	천	486	486	국(건설부)	
67	음성	소이	비산	1160-62	천	28	28	국(건설부)	
68	음성	소이	비산	1160-65	천	50	29	국(건설부)	
69	음성	소이	비산	1160-66	천	139	136	국(건설부)	
70	음성	소이	비산	1160-68	천	171	171	국(건설부)	
71	음성	소이	비산	1160-72	천	148	148	국(건설부)	
72	음성	소이	비산	1160-73	천	21	21	국(건설부)	
73	음성	소이	비산	1160-74	천	71	70	국(건설부)	
74	음성	소이	비산	1160-77	천	269	17	국(건설부)	
75	음성	소이	비산	1160-79	천	1,445	1,445	국(건설부)	
76	음성	소이	비산	1160-7	천	1,190	97	한봉수	음성읍읍내리550-3
77	음성	소이	비산	1160-80	천	862	862	국(건설부)	
78	음성	소이	비산	1160-81	천	611	611	국(건설부)	
79	음성	소이	비산	1160-82	천	644	644	국(건설부)	
80	음성	소이	비산	1160-83	천	99	99	국(건설부)	
81	음성	소이	비산	1160-84	천	67	67	국(건설부)	
82	음성	소이	비산	1160-89	천	166	166	국(건설부)	
83	음성	소이	비산	1172-1	도	827	78	국(건설부)	
84	음성	소이	비산	1173	도	198	198	국(건설교통부)	
85	음성	소이	비산	1179	도	2,202	481	국(건설교통부)	

구분	토 지 소 계 지				지목	편입면적(m <sup>2</sup> )		소 유 자	
	시.군	읍.면	리	번지		지적	편입면적	성명	주 소
86	음성	소이	비산	583-1	답	155	83	충청북도	
87	음성	소이	비산	583	답	2,896	25	조찬행	용인시원삼면사암리24-2
88	음성	소이	비산	584-1	답	1,172	1,172	충청북도	
89	음성	소이	비산	584	답	216	81	조찬행	용인시원삼면사암리24-2
90	음성	소이	비산	603-9	답	1,549	1,549	충청북도	
91	음성	소이	비산	693	천	1,352	1,352	충청북도	
92	음성	소이	비산	694	천	1,560	1,560	충청북도	
93	음성	소이	비산	695	답	2,400	470	박용현	436
94	음성	소이	비산	696	천	1,583	941	피하락	827
95	음성	소이	비산	697-3	천	651	651	충청북도	
96	음성	소이	비산	702-1	답	181	108	충청북도	
97	음성	소이	비산	704-1	답	440	440	충청북도	
98	음성	소이	비산	716	임	3,114	2,046	음성군산림조합	음성읍음내리432-1
99	음성	소이	비산	721-7	답	585	54	남완우	충청북도음성군소이면비산리933-4
100	음성	소이	비산	722-3	답	1,577	18	남완우	충청북도음성군소이면비산리933-4
101	음성	소이	비산	727-3	천	271	271	이석승	575
102	음성	소이	비산	727-4	답	66	66	박노영	922
103	음성	소이	비산	728-4	답	1,550	1,550	박노영	922
104	음성	소이	비산	731	천	212	212	이춘학	괴산불정장산617
105	음성	소이	비산	732-1	도	10,405	50	국(건설부)	
106	음성	소이	비산	938-4	대	612	98	이진원	충청북도음성군소이면소이로24
107	음성	소이	비산	940-1	답	1,336	91	김원백	
108	음성	소이	비산	940-2	전	1,452	950	이종배	한별리379
109	음성	소이	비산	940-3	전	1,319	1,319	이종배	한별리379
110	음성	소이	비산	941-2	답	618	38	이종배	한별리379
111	음성	소이	비산	942-3	답	278	62	성열수	서울마포구성산동450시영아파트3동1104호
112	음성	소이	비산	944-1	답	982	841	이종배	한별리379
113	음성	소이	비산	944-2	답	79	23	이종배	한별리379
114	음성	소이	비산	967-2	천	293	293	남기원	서울시동대문구답십리동463-6
115	음성	소이	비산	968-2	답	1,534	1,534	나상영	978

구분	토 지 소 제 지				지목	편입면적(m <sup>2</sup> )		소 유 자	
	시.군	읍.면	리	번지		지적	편입면적	성명	주 소
116	음성	소이	비산	969-1	전	1,224	1,062	나상영	978
117	음성	소이	비산	983	답	388	27	이재진	청주사적558장미아파트503호
118	음성	소이	비산	1028	천	190	190	충청북도	
119	음성	소이	비산	1029-3	답	13	13	충청북도	
120	음성	소이	비산	1029	답	901	901	장식훈	인천시남동구만수75-25
121	음성	소이	비산	1160-29	천	904	562	국(건설부)	
122	음성	소이	비산	1160-86	천	122	122	국(건설부)	
123	음성	소이	비산	1160-87	천	46	46	국(건설부)	
124	음성	음성	한별	301-3	전	277	277	정종섭	음내리348-21평화연립주택나-307
125	음성	음성	한별	305-1	답	387	387	충청북도	
126	음성	음성	한별	308-1	답	1,037	1,037	충청북도	
127	음성	음성	한별	309-5	답	142	145	충청북도	
128	음성	음성	한별	312-1	답	331	287	충청북도	
129	음성	음성	한별	313-4	전	9	9	충청북도	
130	음성	음성	한별	339-1	전	22	22	정종섭	충청북도음성군음성읍시장로63번길3101동703호(태영아파트)
131	음성	음성	한별	339-2	전	32	32	정종섭	충청북도음성군음성읍시장로63번길3101동703호(태영아파트)
132	음성	음성	한별	342-3	천	92	92	충청북도	
133	음성	음성	한별	342-7	과	226	22	충청북도	
134	음성	음성	한별	342-8	천	317	317	충청북도	
135	음성	음성	한별	47-1	천	223	223	충청북도	
136	음성	음성	한별	48-1	천	344	344	충청북도	
137	음성	음성	한별	64-1	천	173	173	충청북도	
138	음성	음성	한별	64-2	답	221	221	충청북도	
139	음성	음성	한별	65-1	답	26	26	충청북도	
140	음성	음성	한별	66-2	답	7	7	충청북도	
141	음성	음성	한별	811-16	천	2,426	2,426	국(건설부)	
142	음성	음성	한별	811-17	천	31	31	국(건설부)	
143	음성	음성	한별	811-18	천	115	115	국(건설부)	
144	음성	음성	한별	811-20	천	28,949	11,973	국(건설부)	
145	음성	음성	한별	811-6	천	222	222	국(건설부)	

구분	토 지 소 제 지				지목	편입면적(m <sup>2</sup> )		소 유 자	
	시.군	읍.면	리	번지		지적	편입면적	성명	주 소
146	음성	음성	한별	811-7	천	47,188	1,316	국(건설부)	
147	음성	음성	한별	811-8	천	18	18	국(건설부)	
148	음성	음성	한별	816-1	도	11	11	국(건설부)	
149	음성	음성	한별	816-2	도	195	35	국(건설부)	
150	음성	음성	한별	816-5	도	21	21	국(건설부)	
151	음성	음성	한별	825-4	도	108	107	국(건설부)	
152	음성	음성	한별	828-1	도	27	27	국(건설부)	
153	음성	음성	한별	89-1	천	17	17	충청북도	
154	음성	음성	한별	89-2	천	785	785	충청북도	
155	음성	음성	한별	89-3	답	139	139	충청북도	
156	음성	음성	한별	89-4	답	450	450	충청북도	
157	음성	음성	한별	90-2	천	40	40	국	
158	음성	음성	한별	90-5	천	17	17	국	
159	음성	음성	한별	90	공	6,692	245	주식회사한국 씨엔엠	충청북도음성군음성읍한별리90
160	음성	음성	한별	96-1	답	177	67	충청북도	
161	음성	소이	대장	257-1	답	352	352	충청북도	
162	음성	소이	대장	257	답	1,751	149	김희래	충청북도음성군소이면대장로9번 길23
163	음성	소이	대장	258-1	답	80	80	충청북도	
164	음성	소이	대장	258	답	3,214	88	김희래	음성군소이면대장리318
165	음성	소이	대장	298	답	1,261	1,261	이기성	413-1
166	음성	소이	대장	340-1	임	733	733	충청북도	
167	음성	소이	대장	341-1	천	1,271	1,271	국(건설교통부)	
168	음성	소이	대장	342-1	천	157	157	충청북도	
169	음성	소이	대장	355-5	답	15	6	충청북도	
170	음성	소이	대장	355-6	답	43	18	충청북도	
171	음성	소이	대장	355-7	답	90	33	충청북도	
172	음성	소이	대장	355-8	답	614	243	충청북도	
173	음성	소이	대장	356-1	답	516	195	충청북도	
174	음성	소이	대장	358	답	119	119	이덕재	330
175	음성	소이	대장	399-1	답	240	162	충청북도	

구분	토 지 소 계 지				지목	편입면적(m <sup>2</sup> )		소 유 자	
	시.군	읍.면	리	번지		지적	편입면적	성명	주 소
176	음성	소이	대장	457-4	임	237	169	충청북도	
177	음성	소이	대장	462-1	답	746	363	충청북도	
178	음성	소이	대장	471-2	답	479	302	충청북도	
179	음성	소이	대장	471-3	전	117	97	충청북도	
180	음성	소이	대장	491-2	전	81	16	충청북도	
181	음성	소이	대장	494-3	답	1,109	557	충청북도	
182	음성	소이	대장	503-2	답	376	12	충청북도	
183	음성	소이	대장	568	답	591	591	충청북도	
184	음성	소이	대장	570-2	답	1,378	1,373	충청북도	
185	음성	소이	대장	571-1	전	142	142	충청북도	
186	음성	소이	대장	571-2	전	37	37	충청북도	
187	음성	소이	대장	571	전	4,072	55	김태호	충청북도음성군음성읍교동3길10
188	음성	소이	대장	582	답	3,551	63	김영수	충청북도음성군소이면충청대로2014-8
189	음성	소이	대장	592-1	답	1,368	179	이용재	음성군소이면대장리322
190	음성	소이	대장	593-1	답	332	107	국(기획재정부)	
191	음성	소이	대장	628-48	천	58	58	국(건설부)	
192	음성	소이	대장	628-49	천	120	120	국(건설부)	
193	음성	소이	대장	628-69	천	803	785	국(건설부)	
194	음성	소이	대장	636	천	26,672	26,672	국(건설부)	
195	음성	소이	대장	642	계	9,484	9,484	국(건설부)	
196	음성	소이	대장	650-1	구	107	88	국(농림수산부)	
197	음성	소이	대장	651-1	도	31	29	국(농림수산부)	
198	음성	소이	대장	651-2	도	83	59	국(농림수산부)	
199	음성	소이	대장	651-3	도	54	41	국(농림수산부)	
200	음성	소이	대장	651-4	도	77	59	국(농림수산부)	
201	음성	소이	대장	651-5	도	880	62	국(농림수산부)	
202	음성	소이	대장	651-7	도	835	13	국(농림수산부)	
203	음성	소이	대장	651	도	9,045	3	국(농림수산부)	
204	음성	소이	대장	652-1	구	1,056	1,056	국(농림수산부)	
205	음성	소이	대장	658-1	구	1,109	1,087	국(농림수산부)	

구분	토 지 소 계 지				지목	편입면적(m <sup>2</sup> )		소 유 자	
	시.군	읍,면	리	번지		지적	편입면적	성명	주 소
206	음성	소이	대장	659-1	구	1,463	1,397	국(농림수산부)	
207	음성	소이	대장	660-1	구	1,239	1,137	국(농림수산부)	
208	음성	소이	대장	660-2	구	326	280	국(농림수산부)	
209	음성	소이	대장	661	구	89	89	국(농림수산부)	
210	음성	소이	대장	662-10	구	119	90	국(농림수산부)	
211	음성	소이	대장	662-1	구	506	70	국(농림수산부)	
212	음성	소이	대장	662-2	구	6,549	2,728	국(농림수산부)	
213	음성	소이	대장	664	도	289	11	국(농림수산부)	
214	음성	소이	대장	578-2	답	102	102	충청북도	
215	음성	소이	대장	578	답	2,772	33	이완희	570
216	음성	소이	대장	580-3	임	297	297	충청북도	
217	음성	소이	대장	580	임	901	56	이완희	비산리570
218	음성	소이	대장	601-2	임	193	193	충청북도	
219	음성	소이	대장	602-2	전	413	413	충청북도	
220	음성	소이	대장	603-2	천	335	335	충청북도	
221	음성	소이	대장	603	천	635	635	최대규	비산166
222	음성	소이	대장	628-68	천	126	98	국(건설부)	
223	음성	소이	대장	643-2	도	81	78	국(건설교통부)	
224	음성	소이	비산	1046-3	전	475	475	충청북도	
225	음성	소이	비산	1047	전	1,769	206	박은태	경기도수원시영통구동탄원전로1109 번길37102동502호(매탄동한국아파트)
226	음성	소이	비산	1048	천	2,301	2,301	안명중	음성한별
227	음성	소이	비산	1049	천	793	793	이건수	
228	음성	소이	비산	1160-1	천	30,223	16,613	국(건설부)	
229	음성	소이	비산	1160-22	천	861	861	국(건설부)	
230	음성	소이	비산	1160-23	천	1,111	1,111	국(건설부)	
231	음성	소이	비산	1160-24	천	2,284	2,284	국(건설부)	
232	음성	소이	비산	1160-25	천	645	645	국(건설부)	
233	음성	소이	비산	1160-36	천	1,010	1,010	충청북도	
234	음성	소이	비산	1160-37	천	1,409	1,409	충청북도	
235	음성	소이	비산	1160-3	천	599	599	국(건설부)	



구분	토 지 소 재 지				지목	편입면적(㎡)		소 유 자	
	시.군	읍.면	리	번지		지적	편입면적	성명	주 소
236	음성	소이	비산	1160-42	천	12,644	7,677	국(건설부)	
237	음성	소이	비산	1160-4	천	476	476	국(건설부)	
238	음성	소이	비산	1160-54	도	128	128	국(건설부)	
239	음성	소이	비산	1160-63	천	67	67	충청북도	
240	음성	소이	비산	1160-64	천	62	62	충청북도	
241	음성	소이	비산	1160-69	천	127	127	국(건설부)	
242	음성	소이	비산	1160-70	천	1,014	1,014	국(건설부)	
243	음성	소이	비산	1160-71	천	277	277	국(건설부)	
244	음성	소이	비산	1160-75	천	149	149	국(건설부)	
245	음성	소이	비산	1160-76	천	204	204	국(건설부)	
246	음성	소이	비산	1160-78	천	265	265	국(건설부)	
247	음성	소이	비산	1160-85	천	326	326	국(건설부)	
248	음성	소이	비산	1178	도	18,595	408	국(건설부)	
249	음성	소이	비산	596	답	242	234	충청북도	
250	음성	소이	비산	597-1	천	201	201	충청북도	
251	음성	소이	비산	597	천	401	401	송원섭	충청북도음성군소이면비산리170
252	음성	소이	비산	598-1	답	110	88	충청북도	
253	음성	소이	비산	598-4	전	59	59	충청북도	
254	음성	소이	비산	599-1	천	69	69	박부농	254
255	음성	소이	비산	599-4	천	279	279	충청북도	
256	음성	소이	비산	599-5	답	1	1	충청북도	
257	음성	소이	비산	600-1	천	215	215	이종필	서흥시거모동1632-22동원아파트3-505
258	음성	소이	비산	600-3	천	231	231	충청북도	
259	음성	소이	비산	602-1	천	126	126	충청북도	
260	음성	소이	비산	602-6	전	154	123	충청북도	
261	음성	소이	비산	603-10	천	116	116	충청북도	
262	음성	소이	비산	603-11	전	278	278	충청북도	
263	음성	소이	비산	603-4	천	108	108	정천구	서울성동구송정동73-400현진빌라트403호
264	음성	소이	비산	611	천	518	518	충청북도	
265	음성	소이	비산	612-1	천	335	335	충청북도	

구분	토 지 소 재 지				지목	편입면적(m <sup>2</sup> )		소 유 자	
	시.군	읍.면	리	번지		지적	편입면적	성명	주 소
266	음성	소이	비산	612-5	답	77	77	충청북도	
267	음성	소이	비산	613-3	전	233	97	충청북도	
268	음성	소이	비산	615	천	526	526	충청북도	
269	음성	소이	비산	618-29	답	338	297	충청북도	
270	음성	소이	비산	618-30	답	457	324	충청북도	
271	음성	소이	비산	618-33	답	720	560	충청북도	
272	음성	소이	비산	618-34	답	185	110	충청북도	
273	음성	소이	비산	618-35	답	46	15	충청북도	
274	음성	소이	비산	691-1	전	29	29	고정빈	충청북도청주시흥덕구가오수로1131번길101105동1402호(비하동계룡리슈빌아파트)
275	음성	소이	비산	691	전	692	275	고정빈	충청북도청주시흥덕구가오수로1131번길101105동1402호(비하동계룡리슈빌아파트)
276	음성	소이	비산	692-1	목	1,000	136	고정빈	충청북도청주시흥덕구가오수로1131번길101105동1402호(비하동계룡리슈빌아파트)
277	음성	소이	비산	692	전	2,736	28	고정빈	충청북도청주시흥덕구가오수로1131번길101105동1402호(비하동계룡리슈빌아파트)
278	음성	소이	비산	697-1	천	27	27	고정빈	충청북도청주시흥덕구비하동125계룡리슈빌아파트105-1402
279	음성	소이	비산	697-2	목	182	182	고정빈	충청북도청주시흥덕구비하동125계룡리슈빌아파트105-1402
280	음성	소이	비산	698-2	답	1,298	1,279	고정빈	충청북도청주시흥덕구가오수로1131번길101105동1402호(비하동계룡리슈빌아파트)
281	음성	소이	비산	699-1	목	231	74	고정빈	충청북도청주시흥덕구가오수로1131번길101105동1402호(비하동계룡리슈빌아파트)
282	음성	소이	비산	699-4	목	1	1	고정빈	충청북도청주시흥덕구가오수로1131번길101105동1402호(비하동계룡리슈빌아파트)
283	음성	소이	비산	703-2	답	1,385	1,231	충청북도	
284	음성	소이	비산	704-2	답	353	353	충청북도	
285	음성	소이	비산	730-1	답	23	23	충청북도	
286	음성	소이	비산	730	답	271	271	이장희	수원시장안구조원동550
287	음성	소이	비산	939-2	도	51	51	송계순	서울동대문전농675-610동202
288	음성	소이	비산	939-4	도	176	55	남기원	서울시동대문구답십리동463-6
289	음성	소이	비산	939-9	전	405	401	충청북도	
290	음성	소이	비산	940-4	도	148	148	이봉기	한별379
291	음성	소이	비산	945-2	도	340	340	국(건설교통부)	
292	음성	소이	비산	945-4	답	2,642	2,639	충청북도	
293	음성	소이	비산	946-1	도	132	63	국(건설교통부)	
294	음성	소이	비산	962-1	전	430	275	장영순	충주시연수동주공2단지203동1101호
295	음성	소이	비산	962-2	도	78	28	임득성	962

구분	토 지 소 제 지				지목	편입면적(m <sup>2</sup> )		소 유 자	
	시.군	읍.면	리	번지		지적	편입면적	성명	주 소
296	음성	소이	비산	1027-3	천	429	222	이기정	청주시수동산33
297	음성	소이	비산	1028-1	천	1,277	1,263	충청북도	
298	음성	소이	비산	1028-3	천	591	591	충청북도	
299	음성	소이	비산	1029-1	천	545	545	음성군	
300	음성	소이	비산	1029-2	답	61	30	장석운	인천시남동구만수75-25
301	음성	소이	비산	1029-4	답	40	40	충청북도	
302	음성	소이	비산	1037-1	천	361	361	충청북도	
303	음성	소이	비산	1037-2	천	6	6	박은태	경기도수원시영통구동탄원천로1109 번길37102동502호(매탄동한국아파트)
304	음성	소이	비산	1037	과	2,678	71	박은태	경기도수원시영통구동탄원천로1109 번길37102동502호(매탄동한국아파트)
305	음성	소이	비산	1038-3	천	118	118	박은태	경기도수원시영통구동탄원천로1109 번길37102동502호(매탄동한국아파트)
306	음성	소이	비산	1160-26	천	126	126	국(건설부)	
307	음성	소이	비산	1160-88	천	52	52	국(건설부)	
308	음성	음성	한별	107-1	천	956	933	충청북도	
309	음성	음성	한별	107	임	91	91	충청북도	
310	음성	음성	한별	108-4	천	145	54	충청북도	
311	음성	음성	한별	109-2	답	698	698	충청북도	
312	음성	음성	한별	109	답	336	111	충청북도	
313	음성	음성	한별	121-1	답	1,199	379	박필규	충청북도청주시흥덕구대농로17107동1802 호(북대동신영지웰시티1차아파트)
314	음성	음성	한별	122-2	천	12	12	충청북도	
315	음성	음성	한별	122-5	답	180	142	충청북도	
316	음성	음성	한별	122-6	도	109	88	충청북도	
317	음성	음성	한별	131-2	잡	7	7	한철수	음내리817-97
318	음성	음성	한별	131	잡	2,314	53	한철수	충청북도음성군음성읍한별리131
319	음성	음성	한별	268-3	답	1,024	1,024	충청북도	
320	음성	음성	한별	269-1	답	381	381	충청북도	
321	음성	음성	한별	292	답	917	67	이건진	청주시흥덕구강서동37-1대림아파트3 동206호
322	음성	음성	한별	293-2	답	127	31	충청북도	
323	음성	음성	한별	293-3	답	77	10	충청북도	
324	음성	음성	한별	297-1	답	2,777	116	박선규	충청북도음성군음성읍중앙로40번길16104 동1301호(음성신원휴먼시아아파트)
325	음성	음성	한별	297-7	답	74	71	충청북도	

구분	토 지 소 재 지				지목	편입면적(m <sup>2</sup> )		소 유 자	
	시.군	읍.면	리	번지		지적	편입면적	성명	주 소
326	음성	음성	한별	298-2	답	272	267	충청북도	
327	음성	음성	한별	298	답	273	213	박선규	충청북도음성군음성읍중앙로40번길16104 동1301호(음성신천휴먼시아아파트)
328	음성	음성	한별	299	답	221	7	박선규	충청북도음성군음성읍중앙로40번길16104 동1301호(음성신천휴먼시아아파트)
329	음성	음성	한별	300-1	답	130	130	충청북도	
330	음성	음성	한별	300	답	19	19	충청북도	
331	음성	음성	한별	305-2	답	954	101	이송호	330
332	음성	음성	한별	305-3	답	322	322	충청북도	
333	음성	음성	한별	305-4	답	181	151	충청북도	
334	음성	음성	한별	306-1	답	242	242	충청북도	
335	음성	음성	한별	306	창	1,100	35	손근철	충청북도음성군음성읍수정로56번길1 6
336	음성	음성	한별	307-3	답	203	203	충청북도	
337	음성	음성	한별	307-4	답	365	365	충청북도	
338	음성	음성	한별	49-1	천	186	186	충청북도	
339	음성	음성	한별	49-4	천	1,023	1,023	충청북도	
340	음성	음성	한별	49	답	516	60	이성진	379
341	음성	음성	한별	56-1	천	1,156	1,156	충청북도	
342	음성	음성	한별	56	답	1,983	79	이성진	379
343	음성	음성	한별	61-3	답	46	19	충청북도	
344	음성	음성	한별	62-1	천	137	137	충청북도	
345	음성	음성	한별	811-10	천	3	3	국(건설부)	
346	음성	음성	한별	811-15	천	10	10	국(건설부)	
347	음성	음성	한별	811-19	천	75	75	국(건설부)	
348	음성	음성	한별	811-21	천	54	54	국(건설부)	
349	음성	음성	한별	811-5	천	46	43	국(건설부)	
350	음성	음성	한별	811-9	천	14	14	국(건설부)	
351	음성	음성	한별	812	도	15,984	23	국(건설부)	
352	음성	음성	한별	819-1	도	2,321	14	국(건설부)	
353	음성	음성	한별	819-3	도	6	6	국(건설부)	
354	음성	음성	한별	819-4	도	35	35	국(건설부)	
355	음성	음성	한별	819-5	도	15	4	국(건설부)	

구분	토 지 소 재 지				지목	편입면적(m <sup>2</sup> )		소 유 자	
	시.군	읍.면	리	번지		지적	편입면적	성명	주 소
356	음성	음성	한별	819-6	도	358	358	국(건설부)	
357	음성	음성	한별	821-1	도	23	23	국(건설부)	
358	음성	음성	한별	830	도	69	69	국(건설부)	
359	음성	음성	한별	831-1	도	12	12	국(건설부)	
360	음성	음성	한별	832-1	구	81	61	국(농림축산식품부)	
361	음성	음성	한별	92-1	천	394	394	충청북도	
362	음성	음성	한별	92-2	답	153	12	충청북도	
363	음성	음성	한별	93-2	답	186	57	충청북도	
364	음성	음성	한별	94-3	천	423	423	충청북도	
365	음성	음성	한별	94-6	답	238	94	충청북도	
366	음성	음성	한별	95-1	천	140	140	충청북도	
367	음성	음성	한별	95-2	도	36	36	충청북도	
368	음성	음성	한별	95	답	62	62	충청북도	

[고명천 하천구역 지번조서]

구분	토 지 소 제 지				지목	편입면적(㎡)		소 유 자	
	시,군	읍,면	리	번지		지적	편입면적	성명	주 소
	계					792,478	26,978		
1	제천	수산	고명	201-4	잡	271	159	제천시	
2	제천	수산	고명	252-1	전	93	93	박흥래	대전서구탄방동835공작한양아파트13-702
3	제천	수산	고명	631-3	구	18,248	8,070	국(농림축산식품부)	
4	제천	수산	고명	638	도	2,493	1,357	국(건설부)	
5	제천	수산	고명	202-1	전	1,171	185	박흥래	대전서구탄방동835공작한양아파트13-702
6	제천	수산	고명	202	대	660	19	박흥래	대전서구탄방동835공작한양아파트13-702
7	제천	수산	고명	203-1	전	1,776	258	유상종	충청북도제천시수산면청풍호로62길90-20
8	제천	수산	고명	203	대	660	103	유상종	충청북도제천시수산면청풍호로62길90-20
9	제천	수산	고명	212	전	1,058	196	유현상	부산광역시해운대구센텀중앙로142,204동3702호(재송동,더?센텀파크2차아파트)
10	제천	수산	고명	213	답	1,256	339	유영동	대전서구탄방동835공작한양아파트13-702
11	제천	수산	고명	214	답	479	201	윤강진	충청북도충주시봉방9길24-1(봉방동)
12	제천	수산	고명	232	답	2,496	364	윤강진	충청북도충주시봉방9길24-1(봉방동)
13	제천	수산	고명	231	답	1,111	245	유평열	218
14	제천	수산	고명	227	답	684	96	장병호	244
15	제천	수산	고명	507	답	1,464	355	장병호	244
16	제천	수산	고명	508	답	1,626	399	유상종	충청북도제천시수산면청풍호로62길90-20
17	제천	수산	고명	535	전	2,268	416	장홍식	청풍단160
18	제천	수산	고명	534	답	744	391	류재환	충청북도제천시수산면청풍호로62길104-8
19	제천	수산	고명	533	답	1,154	247	오성애	수원시영통구영통동956-2청명마을동신아파트316-201
20	제천	수산	고명	532	답	879	131	정대수	280
21	제천	수산	고명	520	답	1,468	208	유영선	제천시수산면고명리204
22	제천	수산	고명	521	답	3,640	646	장병호	244
23	제천	수산	고명	544-1	답	483	143	류재환	충청북도제천시수산면청풍호로62길104-8
24	제천	수산	고명	644	도	185	185	국(건설부)	
25	제천	수산	고명	490	답	1,137	244	류재환	충청북도제천시수산면청풍호로62길104-8

구분	토 지 소 계 지				지목	편입면적(㎡)		소 유 자	
	시.군	읍.면	리	번지		지적	편입면적	성명	주 소
26	제천	수산	고명	610	답	3,603	200	유주형	충청북도제천시수산면청풍호로62길144
27	제천	수산	고명	639	도	512	445	국(건설부)	
28	제천	수산	고명	610-1	답	1,671	95	유주형	충청북도제천시수산면청풍호로62길144
29	제천	수산	고명	610-2	대	2	2	유주형	충청북도제천시수산면청풍호로62길144
30	제천	수산	고명	485-2	전	5,499	768	유주형	충청북도제천시수산면청풍호로62길144
31	제천	수산	고명	641	도	1,164	97	국(건설부)	
32	제천	수산	고명	산33	임	10,711	10	국(산림청)	
33	제천	수산	고명	477	전	3,812	297	유주형	충청북도제천시수산면청풍호로62길144
34	제천	수산	고명	434	답	1,917	175	유월출	충청북도청주시흥덕구가오수로1131번길101,104동 1305호(비하동,계룡리승림아파트)
35	제천	수산	고명	436	전	463	118	유월출	충청북도청주시흥덕구가오수로1131번길101,104동 1305호(비하동,계룡리승림아파트)
36	제천	수산	고명	433	임	3,269	32	권보선	충암예산오가의전
37	제천	수산	고명	438	임	446	129	장위추	
38	제천	수산	고명	419	임	3,769	131	유병륜	서울시강서구화곡동351-89중앙화곡 하이츠아파트1-701
39	제천	수산	고명	252-2	도	347	343	이재남	253
40	제천	수산	고명	252-3	답	1,772	114	유영동	대전서구탑방동835공작한양아파트13-702
41	제천	수산	고명	253-2	도	185	162	장재완	
42	제천	수산	고명	249-2	도	1,200	24	권철원	괴산불정외명367
43	제천	수산	고명	253-3	전	76	76	장재완	
44	제천	수산	고명	249-3	전	1,283	330	유영동	대전서구탑방동835공작한양아파트13-702
45	제천	수산	고명	248-1	전	750	87	유영동	대전서구탑방동835공작한양아파트13-702
46	제천	수산	고명	240-1	전	747	121	유영동	대전서구탑방동835공작한양아파트13-702
47	제천	수산	고명	239-1	대	982	151	재단법인기독교대한성경교회유지재단	서울중무교12
48	제천	수산	고명	635	도	532	24	국(건설부)	
49	제천	수산	고명	238	전	800	188	유영집	충청북도제천시수산면청풍호로62길85
50	제천	수산	고명	237	종	929	9	재단법인기독교대한성경교회유지재단	서울중무교12
51	제천	수산	고명	237-1	전	496	174	재단법인기독교대한성경교회유지재단	서울중무교12
52	제천	수산	고명	236	전	1,835	72	황말남	경상북도봉화군물야면가평리103
53	제천	수산	고명	233	전	149	135	유윤상	204
54	제천	수산	고명	235-7	전	1,843	512	변병옥	충청북도제천시수산면청풍호로62길77
55	제천	수산	고명	235-6	도	165	38	변병옥	충청북도제천시수산면청풍호로62길77

구분	토 지 소 제 지				지목	편입면적(m <sup>2</sup> )		소 유 자	
	시.군	읍.면	리	번지		지적	편입면적	성명	주 소
56	제천	수산	고명	230	답	803	356	안병기	충청북도제천시수산면청풍호로62길135-5
57	제천	수산	고명	228	답	883	384	김삼량	청풍연론131
58	제천	수산	고명	506	답	1,058	270	장옥례	경기도평택시특구로27번길46,10동101호(서정동,동산아파트)
59	제천	수산	고명	505	전	1,289	72	김삼경	청풍연론131
60	제천	수산	고명	509	전	942	417	유상종	충청북도제천시수산면청풍호로62길90-20
61	제천	수산	고명	510	전	5,806	201	곽병호	충청북도제천시수산면고명리489
62	제천	수산	고명	511	전	1,220	392	곽병호	충청북도제천시수산면고명리489
63	제천	수산	고명	512	답	869	196	유영천	안산시단원구원곡동830-3대흥연립에프-106
64	제천	수산	고명	513	답	1,012	219	유영천	안산시단원구원곡동830-3대흥연립에프-106
65	제천	수산	고명	514	답	2,076	461	유영천	안산시단원구원곡동830-3대흥연립에프-106
66	제천	수산	고명	519	대	426	4	안병기	충청북도제천시수산면청풍호로62길135-5
67	제천	수산	고명	산30-2	입	58,909	350	장남식	진해여좌476-20
68	제천	수산	고명	492	답	1,663	715	여한순	서울특별시광진구아차산로262,에이동4307호(자양동,더샵스타시티)
69	제천	수산	고명	491-1	전	1,534	332	이선자	강원도원주시행구동1658-4현대아파트106-1201
70	제천	수산	고명	491-2	전	387	112	이선자	강원도원주시행구동1658-4현대아파트106-1201
71	제천	수산	고명	489	대	783	255	김신자	서울시성동구성수동1가656-1737구한양나동103호
72	제천	수산	고명	487	전	2,274	616	이춘옥	서울특별시노원구노원로19길31,408동1505호(중계동,목화아파트)
73	제천	수산	고명	산28-3	입	607,738	711	여흥민씨감찰공(당진공)병안파소종중	충청북도청주시흥덕구모충동119-5
74	제천	수산	고명	484	입	30	30	유홍종	
75	제천	수산	고명	640	도	23	23	국(건설부)	
76	제천	수산	고명	481	전	727	268	유주형	충청북도제천시수산면청풍호로62길144
77	제천	수산	고명	476	전	188	161	유홍종	
78	제천	수산	고명	435	전	3,405	324	유영석	충청북도제천시수산면청풍호로62길90-40



[고암천 하천구역 지번조서]

구분	토 지 소 제 지				지목	편입면적(m <sup>2</sup> )		소 유 자	
	시.군	읍.면	리	번지		지적	편입면적	성명	주 소
	계					353,787	197,748		
1	제천	신백		249-3	천	524	524	국(건설부)	
2	제천	신백		249-6	도	123	18	국(건설부)	
3	제천	신백		251-4	답	162	20	국(건설부)	
4	제천	신백		251-9	도	40	40	국(건설부)	
5	제천	신백		251-12	천	1,042	1,042	충청북도	
6	제천	신백		253	전	712	38	강대규	충청북도제천시청풍호로7(영천동)
7	제천	신백		253-1	도	2,668	3	국(건설부)	
8	제천	신백		253-7	천	153	153	국(건설부)	
9	제천	신백		254-3	도	155	117	국(건설부)	
10	제천	신백		254-4	도	50	43	국(건설부)	
11	제천	신백		254-6	천	66	66	임상운	경성한남정152
12	제천	신백		254-7	천	854	854	충청북도	
13	제천	신백		305-1	천	316	316	충청북도	
14	제천	신백		408-11	천	24,322	17,676	국(건설부)	
15	제천	신백		410-6	도	50	50	국(건설부)	
16	제천	신백		410-24	도	1,367	106	국(건설부)	
17	제천	동현		7-1	천	3,015	2,969	충청북도	
18	제천	동현		223	천	15,486	15,486	국(건설부)	
19	제천	동현		223-4	천	214	214	충청북도	
20	제천	신백		62-1	천	417	417	충청북도	
21	제천	신백		63-2	계	201	201	송태남	제천읍부285
22	제천	신백		63-3	계	340	340	충청북도	
23	제천	신백		63-4	천	127	127	충청북도	
24	제천	신백		63-5	천	182	182	충청북도	
25	제천	신백		302-1	천	459	459	충청북도	

구분	토 지 소 제 지				지목	편입면적(㎡)		소 유 자	
	시.군	읍.면	리	번지		지적	편입면적	성명	주 소
26	제천	신백		303	천	241	241	충청북도	
27	제천	신백		304-1	천	1,001	1,001	충청북도	
28	제천	신백		316	답	139	36	심문구	충청북도제천시용두대로7길36.104동903호(하소동,하소힐스테이트아파트)
29	제천	신백		316-1	천	10	10	충청북도	
30	제천	신백		317	답	1,283	25	허경현	남천동6-12
31	제천	신백		317-1	천	271	271	충청북도	
32	제천	신백		317-2	대	641	5	양석훈	충청북도제천시의병대로34안길23(신백동)
33	제천	신백		326-1	천	181	181	충청북도	
34	제천	신백		327-3	천	167	167	충청북도	
35	제천	신백		327-4	천	834	834	충청북도	
36	제천	신백		329-1	천	919	919	충청북도	
37	제천	신백		330-3	천	169	169	충청북도	
38	제천	신백		333-2	도	136	69	국(건설부)	
39	제천	신백		333-3	도	20	15	충청북도	
40	제천	신백		333-4	답	23	15	국(건설부)	
41	제천	신백		333-6	천	115	115	국(건설부)	
42	제천	신백		333-7	천	823	823	충청북도	
43	제천	신백		336-1	답	83	7	합자회사가동 상업사	
44	제천	신백		336-4	천	300	300	합자회사가동 상업사	
45	제천	신백		336-5	천	282	282	합자회사가동 상업사	
46	제천	신백		395-1	천	489	489	충청북도	
47	제천	신백		395-2	답	401	45	신재언	충청북도제천시신백로89(신백동)
48	제천	신백		395-4	천	142	142	충청북도	
49	제천	신백		395-5	제	82	82	충청북도	
50	제천	신백		396-1	천	592	592	충청북도	
51	제천	신백		396-2	제	102	102	충청북도	
52	제천	신백		396-4	제	53	53	충청북도	
53	제천	신백		396-5	제	145	145	제천시	
54	제천	신백		396-6	제	73	73	충청북도	
55	제천	신백		396-7	제	122	122	충청북도	

구분	토 지 소 제 지				지목	편입면적(m <sup>2</sup> )		소 유 자	
	시.군	읍.면	리	번지		지적	편입면적	성명	주 소
56	제천	신백		396-8	계	22	22	윤병철	충주업정음농
57	제천	신백		396-11	천	34	34	충청북도	
58	제천	신백		397-2	계	69	69	충청북도	
59	제천	신백		397-3	천	60	60	충청북도	
60	제천	신백		398-1	천	426	426	충청북도	
61	제천	신백		398-2	계	347	347	충청북도	
62	제천	신백		398-4	천	46	46	충청북도	
63	제천	신백		399-2	답	469	61	정경희	충청북도제천시청건동326-5제천 현대아파트가-801
64	제천	신백		399-3	답	322	322	국(재무부)	
65	제천	신백		399-5	천	769	768	국(재무부)	
66	제천	신백		400	답	908	257	고복자	포항시남구동해면약전리436-1영 남대자연맨션101동206호
67	제천	신백		400-1	천	1,396	1,396	국(건설부)	
68	제천	신백		406	구	3,124	52	국(농림축산식 물관부)	
69	제천	신백		408	천	3,203	3,203	국(건설부)	
70	제천	신백		408-8	답	2,360	31	신오영	충주시교현동787
71	제천	신백		408-12	천	595	145	홍숙자	충청북도제천시봉암읍장평리820
72	제천	신백		408-14	도	21	21	충청북도	
73	제천	신백		408-22	천	292	292	제천시	
74	제천	장락		207-3	답	58	58	제천시	
75	제천	장락		208-2	천	221	220	한지동	제천동정1정19
76	제천	장락		208-3	답	350	343	제천시	
77	제천	장락		212-2	천	321	321	제천시	
78	제천	장락		212-3	천	172	172	제천시	
79	제천	장락		212-4	답	528	528	제천시	
80	제천	장락		213-1	답	297	297	제천시	
81	제천	장락		213-2	천	40	40	한지동	읍부228
82	제천	장락		213-3	천	60	40	제천시	
83	제천	장락		214-4	천	31	31	제천시	
84	제천	장락		214-5	천	440	440	국(건설부)	
85	제천	장락		214-6	답	441	441	제천시	

구분	토 지 소 제 지				지목	편입면적(m <sup>2</sup> )		소 유 자	
	시.군	읍.면	리	번지		지적	편입면적	성명	주 소
86	제천	장락		214-7	천	268	268	제천시	
87	제천	장락		223-5	답	10	10	제천시	
88	제천	장락		224-1	천	573	573	충청북도	
89	제천	장락		225-1	천	16	16	충청북도	
90	제천	장락		225-2	답	89	89	제천시	
91	제천	장락		226-1	답	122	122	제천시	
92	제천	장락		265	천	8	8	오연궁	백운평169
93	제천	장락		265-1	천	88	88	충청북도	
94	제천	장락		265-2	천	23	23	오연궁	백운평169
95	제천	장락		266	답	340	340	제천시	
96	제천	장락		268-2	답	258	256	제천시	
97	제천	장락		709-1	천	41,216	35,105	국(건설부)	
98	제천	장락		709-30	천	128	128	국(건설부)	
99	제천	장락		709-32	천	75	75	제천시	
100	제천	장락		709-33	천	537	10	국(건설부)	
101	제천	장락		709-52	천	193	193	제천시	
102	제천	장락		709-53	천	293	237	국(건설부)	
103	제천	장락		709-55	천	67	67	국(건설부)	
104	제천	장락		722	도	7	7	국(건설부)	
105	제천	장락		722-1	천	10	10	국(건설부)	
106	제천	장락		724	도	1,279	140	국(건설부)	
107	제천	장락		18-5	전	53	53	제천시	
108	제천	장락		18-7	전	6	6	제천시	
109	제천	장락		29-1	천	75	75	충청북도	
110	제천	장락		29-2	답	287	287	제천시	
111	제천	장락		39-7	전	218	218	제천시	
112	제천	장락		69-1	답	6	6	제천시	
113	제천	장락		69-2	천	27	27	충청북도	
114	제천	장락		69-8	천	25	25	제천시	
115	제천	장락		69-9	천	173	173	국(건설부)	

구분	토 지 소 제 지				지목	편입면적(㎡)		소 유 자	
	시.군	읍.면	리	번지		지적	편입면적	성명	주 소
116	제천	장락		69-10	천	62	62	국(건설부)	
117	제천	장락		69-11	천	47	47	제천시	
118	제천	장락		69-12	천	2	2	제천시	
119	제천	장락		69-13	천	46	46	국(건설부)	
120	제천	장락		69-14	천	4	4	제천시	
121	제천	장락		69-15	천	99	99	국(건설부)	
122	제천	장락		69-16	천	58	58	제천시	
123	제천	장락		69-17	전	86	86	제천시	
124	제천	장락		69-19	천	121	121	제천시	
125	제천	장락		69-20	천	99	99	제천시	
126	제천	장락		69-21	천	137	137	제천시	
127	제천	장락		262-1	천	10	10	제천시	
128	제천	장락		262-2	답	336	336	제천시	
129	제천	장락		263-1	천	241	241	제천시	
130	제천	장락		263-2	답	1,805	1,805	제천시	
131	제천	장락		264	답	340	338	제천시	
132	제천	장락		264-2	도	28	28	제천시	
133	제천	장락		268-4	도	541	23	제천시	
134	제천	장락		280-1	답	236	217	제천시	
135	제천	장락		280-2	도	28	24	제천시	
136	제천	장락		283-1	답	385	385	제천시	
137	제천	장락		283-2	답	114	114	제천시	
138	제천	장락		284-1	답	3	3	제천시	
139	제천	장락		294-3	천	44	44	제천시	
140	제천	장락		294-5	전	45	33	제천시	
141	제천	장락		355-1	답	97	97	제천시	
142	제천	장락		358-4	천	121	121	제천시	
143	제천	장락		358-6	창	253	253	제천시	
144	제천	장락		358-7	답	79	79	제천시	
145	제천	장락		358-8	답	63	63	제천시	

구분	토 지 소 제 지				지목	편입면적(m <sup>2</sup> )		소 유 자	
	시.군	읍.면	리	번지		지적	편입면적	성명	주 소
146	제천	장락		359	답	390	365	제천시	
147	제천	장락		359-1	천	354	345	제천시	
148	제천	장락		360	천	188	188	충청북도	
149	제천	장락		361-5	답	12	12	제천시	
150	제천	장락		361-6	답	52	21	제천시	
151	제천	장락		361-7	답	207	207	제천시	
152	제천	장락		361-8	답	102	45	제천시	
153	제천	장락		362-1	답	41	14	제천시	
154	제천	장락		362-2	답	219	158	제천시	
155	제천	장락		363	답	116	116	제천시	
156	제천	장락		363-1	천	49	49	제천시	
157	제천	장락		364	답	582	582	제천시	
158	제천	장락		365	대	435	435	제천시	
159	제천	장락		365-1	천	67	67	제천시	
160	제천	장락		366	천	48	48	서병관	화산37
161	제천	장락		366-1	천	111	111	서병관	화산37
162	제천	장락		706	도	11,014	22	국(건설부)	
163	제천	장락		706-1	천	103	103	국(건설부)	
164	제천	장락		709-25	천	161	36	국(건설부)	
165	제천	장락		709-26	답	107	107	충청북도	
166	제천	장락		709-70	도	111	99	제천시	
167	제천	장락		709-80	천	791	791	제천시	
168	제천	장락		709-81	천	118	118	제천시	
169	제천	장락		709-84	천	234	234	제천시	
170	제천	장락		709-85	천	84	82	제천시	
171	제천	장락		709-86	대	343	343	제천시	
172	제천	장락		709-87	전	398	398	제천시	
173	제천	장락		709-91	천	28	28	충청북도	
174	제천	장락		709-94	답	338	338	충청북도	
175	제천	장락		709-95	전	4	4	충청북도	

구분	토 지 소 제 지				지목	편입면적(m <sup>2</sup> )		소 유 자	
	시.군	읍.면	리	번지		지적	편입면적	성명	주 소
176	제천	장락		709-96	답	123	123	충청북도	
177	제천	장락		709-97	답	428	428	충청북도	
178	제천	장락		710	도	1,825	34	국(건설부)	
179	제천	장락		714	도	23	19	국(건설부)	
180	제천	장락		717	도	198	56	국(건설부)	
181	제천	장락		720-1	천	139	139	국(건설부)	
182	제천	장락		721	도	132	12	국(건설부)	
183	제천	장락		726	도	13	13	국(건설부)	
184	제천	장락		726-1	천	7	7	국(건설부)	
185	제천	장락		727	도	12	12	국(건설부)	
186	제천	고암		286	전	609	342	김진오	388
187	제천	고암		286-3	천	23	23	제천시	
188	제천	고암		286-4	천	508	508	제천시	
189	제천	고암		286-5	대	468	74	김진오	386
190	제천	고암		286-6	전	2,227	304	김진오	388
191	제천	고암		286-7	도	39	37	제천시	
192	제천	고암		287-1	천	759	759	제천시	
193	제천	고암		296-2	답	2,280	48	이금순	충청북도제천시장락동678아-편한 세상아파트108-1201
194	제천	고암		296-6	도	3	3	제천시	
195	제천	고암		296-8	도	492	151	제천시	
196	제천	고암		296-9	구	34	11	제천시	
197	제천	고암		298-1	도	1,983	177	국(건설부)	
198	제천	고암		298-4	도	184	146	국(건설부)	
199	제천	고암		354-4	도	5,806	40	제천시	
200	제천	고암		435-4	천	1,436	1,315	한용호	음성갑곡왕장
201	제천	고암		435-7	답	638	638	제천시	
202	제천	고암		439-8	대	263	263	제천시	
203	제천	고암		439-9	답	393	393	제천시	
204	제천	고암		440-1	천	47	47	제천시	
205	제천	고암		440-3	답	90	90	제천시	

구분	토 지 소 제 지				지목	편입면적(m <sup>2</sup> )		소 유 자	
	시.군	읍,면	리	번지		지적	편입면적	성명	주 소
206	제천	고암		443-2	답	347	314	제천시	
207	제천	고암		443-3	천	13	13	제천시	
208	제천	고암		443-4	천	228	228	제천시	
209	제천	고암		443-5	답	139	138	제천시	
210	제천	고암		444-3	천	314	314	제천시	
211	제천	고암		444-5	답	186	186	제천시	
212	제천	고암		444-6	답	477	477	제천시	
213	제천	고암		467	답	158	74	이사운	제천시교동138-5
214	제천	고암		467-1	도	57	57	제천시	
215	제천	고암		468	답	1,204	57	이사운	남천동61
216	제천	고암		468-1	천	104	104	제천시	
217	제천	고암		469-1	천	13	13	제천시	
218	제천	고암		469-2	천	76	76	제천시	
219	제천	고암		470	천	327	327	제천시	
220	제천	고암		541-1	천	41	41	제천시	
221	제천	고암		541-2	전	4,939	271	박호영	534
222	제천	고암		553	답	3,326	64	황영기	충청북도제천시탑안로24길11(고암동)
223	제천	고암		554	임	165	165	제천시	
224	제천	고암		554-1	천	675	675	제천시	
225	제천	고암		555	전	1,771	162	김용수	503
226	제천	고암		555-1	천	90	90	제천시	
227	제천	고암		557-1	답	1,180	19	김석분	충청북도제천시탑안로358(고암동)
228	제천	고암		557-2	임	340	340	이석원	송학입석
229	제천	고암		557-3	천	420	420	이석원	송학입석
230	제천	고암		560	답	3,087	228	유인배	충청북도제천시하소동110하소현대아파트103-1403
231	제천	고암		560-1	천	123	123	유인배	충청북도제천시하소동110하소현대아파트103-1403
232	제천	고암		561-1	천	102	102	제천시	
233	제천	고암		562-1	천	223	223	충청북도	
234	제천	고암		1222-3	구	236	236	국(건설부)	
235	제천	고암		1222-15	구	40,075	19,021	국(건설부)	



구분	토 지 소 제 지				지목	편입면적(m <sup>2</sup> )		소 유 자	
	시.군	읍.면	리	번지		지적	편입면적	성명	주 소
236	제천	고암		1229	도	4,013	16	국(건설부)	
237	제천	고암		산1-1	임	1,020	1,020	제천시	
238	제천	장락		18-6	잡	248	248	제천시	
239	제천	장락		산1-5	임	297	297	제천시	
240	제천	동현		223-8	천	2,389	911	국(건설부)	
241	제천	동현		410	천	1,255	892	국(건설부)	
242	제천	동현		412	계	3,422	181	국(건설부)	
243	제천	동현		413	천	724	184	국(건설부)	
244	제천	동현		414	천	128	6	충청북도	
245	제천	교동		7-8	천	1,367	1,367	충청북도	
246	제천	교동		7-9	천	409	409	국(건설부)	
247	제천	교동		14-1	답	9	9	충청북도	
248	제천	교동		14-2	답	36	34	국(건설부)	
249	제천	교동		14-3	답	2,750	125	정기택	서울성북구종암동81-34
250	제천	교동		14-4	답	1,137	99	정기택	서울성북구종암동81-34
251	제천	교동		14-5	천	410	410	국(건설부)	
252	제천	교동		14-6	천	63	63	충청북도	
253	제천	교동		14-7	천	222	222	충청북도	
254	제천	교동		14-8	천	182	182	충청북도	
255	제천	교동		14-9	답	23	23	충청북도	
256	제천	교동		14-10	답	40	40	충청북도	
257	제천	교동		14-11	답	73	73	충청북도	
258	제천	교동		149	천	5,365	5,365	국(건설부)	
259	제천	교동		149-2	천	149	149	국(건설부)	
260	제천	교동		149-4	답	1,363	42	박운학	충청북도제천시명동219-1
261	제천	교동		149-5	천	573	573	국(건설부)	
262	제천	교동		150	도	511	12	국(건설부)	
263	제천	동현		1-1	답	469	26	충청북도(교육감)	
264	제천	동현		3-1	답	4,579	493	충청북도(교육감)	
265	제천	동현		3-3	천	208	208	충청북도	

구분	토 지 소 재 지				지목	편입면적(m <sup>2</sup> )		소 유 자	
	시.군	읍.면	리	번지		지적	편입면적	성명	주 소
266	제천	동현		7	답	403	321	충청북도(교육감)	
267	제천	동현		120	답	7,402	540	충청북도(교육감)	
268	제천	동현		120-1	천	1,937	1,937	충청북도	
269	제천	동현		130-1	답	1,108	283	충청북도(교육감)	
270	제천	동현		130-2	도	23	23	충청북도	
271	제천	동현		130-3	천	868	868	충청북도	
272	제천	동현		130-5	답	82	30	제천시	
273	제천	동현		132-5	도	481	52	제천시	
274	제천	동현		141	도	165	156	국(건설부)	
275	제천	동현		142-1	답	10	10	국(건설부)	
276	제천	동현		142-2	답	63	56	백남철	충청북도제천시장락로62,103동1101호 (장락동,이-편한세상아파트)
277	제천	동현		142-3	천	245	245	국(기획재정부)	
278	제천	동현		142-4	도	24	15	국(기획재정부)	
279	제천	동현		143-2	답	1,933	77	백남철	충청북도제천시장락로62,103동1101호 (장락동,이-편한세상아파트)
280	제천	동현		143-3	천	68	68	충청북도	
281	제천	동현		151	답	610	245	표현석	충청북도제천시청전대로211,104동402호 (장락동,미림청솔아파트)
282	제천	동현		151-1	천	3,446	3,446	충청북도	
283	제천	동현		152-1	답	3,617	842	전창우	신백310-1
284	제천	동현		153-1	답	693	517	유시영	경기도군포시고산로677번길12,1301동 702호(산본동,동백아파트)
285	제천	동현		153-2	답	1,280	956	원영자	청주시상당구율암동890현대아파트304동1003호
286	제천	동현		154-3	답	839	315	유시영	경기도군포시고산로677번길12,1301동 702호(산본동,동백아파트)
287	제천	동현		154-4	천	44	44	충청북도	
288	제천	동현		163-2	답	1,008	560	박영서	충청북도단양군메포읍가평리141
289	제천	동현		163-6	천	1,400	1,400	충청북도	
290	제천	동현		163-7	도	679	322	국(건설부)	
291	제천	동현		163-10	도	225	13	박후분	경기도안성시안성맞춤대로1127,105동 302호(금산동,금산주공아파트)
292	제천	동현		163-11	천	23	23	충청북도	
293	제천	동현		163-12	도	38	5	국(건설부)	
294	제천	동현		163-13	도	4,444	71	국(건설부)	
295	제천	동현		164-1	답	154	154	국(기획재정부)	

구분	토 지 소 계 지				지목	편입면적(m <sup>2</sup> )		소 유 자	
	시.군	읍.면	리	번지		지적	편입면적	성명	주 소
296	제천	동현		223-1	답	159	51	충청북도	
297	제천	동현		223-2	천	251	251	충청북도	
298	제천	동현		223-3	답	981	323	충청북도	
299	제천	동현		223-7	천	1,068	392	국(건설부)	
300	제천	동현		225-18	답	265	44	충청북도(교육감)	
301	제천	동현		225-38	천	23	23	충청북도(교육감)	
302	제천	동현		226	구	245	37	국(농림축산식품부)	
303	제천	동현		226-4	구	313	65	국(농림축산식품부)	
304	제천	동현		226-5	천	58	58	국(농림축산식품부)	
305	제천	동현		226-6	천	39	39	국(농림축산식품부)	
306	제천	신백		399-4	천	2,715	2,715	국(재무부)	
307	제천	신백		408-7	천	2,519	2,519	국(건설부)	
308	제천	신백		408-25	천	456	412	국(건설부)	
309	제천	장락		213-4	천	717	717	한지동	읍부228
310	제천	장락		228-4	천	220	220	국(건설부)	
311	제천	장락		228-5	답	148	148	제천시	
312	제천	장락		709-11	천	31	31	오옥분	709-2
313	제천	장락		709-50	도	53	53	국(건설부)	
314	제천	장락		709-79	천	42	42	제천시	
315	제천	장락		709-83	답	38	38	제천시	
316	제천	장락		709-88	천	14	14	제천시	
317	제천	장락		709-93	답	75	75	충청북도	
318	제천	장락		709-98	천	94	94	충청북도	
319	제천	장락		723	도	2,280	229	국(건설부)	
320	제천	장락		238-1	천	13	13	제천시	
321	제천	장락		238-2	답	142	142	제천시	
322	제천	장락		239-1	천	10	10	제천시	
323	제천	장락		239-4	대	3	3	제천시	
324	제천	장락		239-5	전	32	32	제천시	
325	제천	장락		257-4	천	830	830	국(건설부)	

구분	토 지 소 계 지				지목	편입면적(㎡)		소 유 자	
	시.군	읍.면	리	번지		지적	편입면적	성명	주 소
326	제천	장락		257-5	천	10	10	제천시	
327	제천	장락		258-1	천	344	344	김상오	690
328	제천	장락		258-5	천	43	43	제천시	
329	제천	장락		258-6	천	23	23	제천시	
330	제천	장락		258-7	답	19	19	제천시	
331	제천	장락		258-8	답	28	28	제천시	
332	제천	장락		259-1	답	110	110	제천시	
333	제천	장락		260	답	243	195	제천시	
334	제천	장락		260-1	천	234	234	제천시	
335	제천	장락		260-2	답	9	9	제천시	
336	제천	장락		261-1	답	35	6	제천시	
337	제천	장락		261-2	천	10	10	국(건설교통부)	
338	제천	장락		261-3	천	301	301	제천시	
339	제천	장락		261-5	천	496	496	국(건설교통부)	
340	제천	장락		264-1	천	356	336	충청북도	
341	제천	장락		296-2	천	84	32	충청북도	
342	제천	장락		296-3	천	129	129	제천시	
343	제천	장락		296-4	천	362	362	충청북도	
344	제천	장락		296-5	천	97	97	제천시	
345	제천	장락		299-1	천	55	55	제천시	
346	제천	장락		299-2	천	62	62	제천시	
347	제천	장락		300-3	답	31	31	제천시	
348	제천	장락		301-2	천	272	272	조복연	서울시성북구미아동산111
349	제천	장락		301-3	천	6	6	조복연	서울시성북구미아동산111
350	제천	장락		301-5	천	63	63	제천시	
351	제천	장락		302-3	천	229	229	제천시	
352	제천	장락		302-4	천	631	631	제천시	
353	제천	장락		303-2	답	394	394	제천시	
354	제천	장락		348	도	5,223	362	제천시	
355	제천	장락		348-1	천	350	193	제천시	

구분	토 지 소 계 지				지목	편입면적(m <sup>2</sup> )		소 유 자	
	시.군	읍.면	리	번지		지적	편입면적	성명	주 소
356	제천	장락		353-4	천	753	534	제천시	
357	제천	장락		354-2	천	104	103	김상오	490
358	제천	장락		374-1	천	119	20	제천시	
359	제천	장락		709-38	답	56	56	충청북도	
360	제천	장락		709-20	천	235	235	제천시	
361	제천	장락		709-23	천	63	63	제천시	
362	제천	장락		709-24	도	56	51	충청북도	
363	제천	장락		709-82	답	35	35	제천시	
364	제천	장락		709-92	전	58	58	충청북도	
365	제천	장락		720	도	294	108	국(건설부)	
366	제천	장락		720-2	천	23	23	국(건설부)	
367	제천	고암		282-3	답	50	9	홍훈정	충청북도제천시관전로1길35.4동701호(신백동,극동아파트)
368	제천	고암		282-4	답	704	93	안영수	강원도영월군한반도면쌍용로82-16
369	제천	고암		282-6	천	171	171	제천시	
370	제천	고암		282-7	구	91	64	제천시	
371	제천	고암		283-4	도	63	23	국(건설부)	
372	제천	고암		284-2	도	1,124	69	국(건설부)	
373	제천	고암		284-3	답	66	10	정승철	고암582
374	제천	고암		285-1	전	528	97	정승철	고암582
375	제천	고암		285-12	천	344	344	제천시	
376	제천	고암		285-14	전	1,158	542	진재규	충청북도제천시봉양읍제원로2길7,801동207호(중앙아파트)
377	제천	고암		436-1	천	827	814	제천시	
378	제천	고암		437-1	천	84	84	제천시	
379	제천	고암		438-2	천	770	743	제천시	
380	제천	고암		438-3	도	3,382	110	제천시	
381	제천	고암		439-5	천	1,505	1,505	제천시	
382	제천	고암		471-1	천	903	903	제천시	
383	제천	고암		474-3	천	120	120	제천시	
384	제천	고암		474-4	천	144	144	제천시	
385	제천	고암		525-3	천	75	75	제천시	

구분	토 지 소 제 지				지목	편입면적(㎡)		소 유 자	
	시.군	읍,면	리	번지		지적	편입면적	성명	주 소
386	제천	고암		525-5	전	272	272	제천시	
387	제천	고암		526-1	전	284	284	제천시	
388	제천	고암		527-1	전	321	321	제천시	
389	제천	고암		529-1	전	12	12	국(건설부)	
390	제천	고암		530-1	전	383	383	국(건설부)	
391	제천	고암		540-1	전	505	505	제천시	
392	제천	고암		563-1	답	667	578	권오숙	대구광역시수성구범어동238-46우방3차아파트2-309
393	제천	고암		563-8	답	2,618	16	정승철	고암582
394	제천	고암		563-10	답	862	769	이완상	청전동74-1
395	제천	고암		563-14	답	1,820	204	권오숙	대구광역시수성구범어동238-46우방3차아파트2-309
396	제천	고암		563-15	전	292	283	제천시	
397	제천	고암		563-16	전	778	778	제천시	
398	제천	고암		563-17	전	103	103	제천시	
399	제천	고암		563-18	전	575	560	제천시	
400	제천	고암		563-21	구	51	48	제천시	
401	제천	고암		563-23	답	683	339	권오숙	대구광역시수성구범어동238-46우방3차아파트2-309
402	제천	고암		564-1	답	659	215	정승철	고암582
403	제천	고암		564-3	전	45	45	제천시	
404	제천	고암		1222-5	도	91	66	국(건설부)	
405	제천	고암		1222-1 1	답	1,259	1,259	충청북도	
406	제천	고암		1222-1 2	구	384	384	김봉준	장락동400
407	제천	고암		1222-5 0	구	78	78	국(건설부)	
408	제천	고암		1232-2	도	312	29	국(건설부)	
409	제천	고암		1237-2	도	1,264	152	국(건설부)	
410	제천	고암		1253-3	전	41	41	국(건설부)	
411	제천	장락		486-1	전	241	241	충청북도	
412	제천	장락		486-3	전	170	118	충청북도	
413	제천	장락		488-1	도	2,304	401	제천시	
414	제천	장락		709-12	전	1,154	869	국(건설부)	
415	제천	장락		729-3	도	94	94	국(건설부)	

[미당천 하천구역 지번조서]

구분	토 지 소 제 지				지목	편입면적(m <sup>2</sup> )		소 유 자	
	시.군	읍.면	리	번지		지적	편입면적	성명	주 소
	계						202,524		
1	제천	신		143-4	천	7	7	국(농림축산식품부)	
2	제천	신		143-6	구	364	41	국(건설교통부)	
3	제천	신		143-14	천	253	253	제천시	
4	제천	신		143-15	천	562	493	제천시	
5	제천	신		143-16	천	94	40	제천시	
6	제천	신		144-1	도	120	120	제천시	
7	제천	신		144-8	천	544	544	제천시	
8	제천	신		145-5	천	11	11	제천시	
9	제천	신		145-6	천	178	178	제천시	
10	제천	신		145-8	도	453	25	제천시	
11	제천	신		145-9	창	97	97	신동마을회	충청북도 제천시 신동 161-2
12	제천	신		149-7	전	29	29	충청북도	
13	제천	신		149-9	천	74	74	충청북도	
14	제천	신		150-6	전	86	86	충청북도	
15	제천	신		150-9	천	190	190	충청북도	
16	제천	신		153-6	도	5,732	720	국(건설부)	
17	제천	신		144-7	천	31	31	제천시	
18	제천	신		143-9	도	76	5	제천시	
19	제천	신		187-2	도	350	231	제천시	
20	제천	신		187-3	천	221	204	제천시	
21	제천	신		187-4	천	292	292	제천시	
22	제천	신		188-1	천	20	20	권희만	
23	제천	신		188-2	도	40	40	제천시	
24	제천	신		189-1	전	261	261	권희만	
25	제천	신		189-2	도	7	7	제천시	

구분	토 지 소 제 지				지목	편입면적(㎡)		소 유 자	
	시.군	읍.면	리	번지		지적	편입면적	성명	주소
26	제천	신		201	천	1,309	1,309	제천시	
27	제천	신		202-1	천	256	256	제천시	
28	제천	신		203-1	천	337	337	제천시	
29	제천	신		204-1	천	317	317	제천시	
30	제천	신		209-1	천	136	136	제천시	
31	제천	신		231-2	천	70	70	제천시	
32	제천	신		231-3	천	326	326	제천시	
33	제천	신		234	천	949	941	제천시	
34	제천	신		260-1	천	13	6	제천시	
35	제천	신		640-24	천	166	18	국(건설부)	
36	제천	신		640-25	답	367	165	충청북도	
37	제천	신		640-26	천	226	40	국(건설부)	
38	제천	신		640-30	천	100	24	국(건설부)	
39	제천	신		640-31	도	428	25	충청북도	
40	제천	신		640-51	답	954	292	충청북도	
41	제천	신		640-55	천	45	45	충청북도	
42	제천	신		640-61	천	659	440	충청북도	
43	제천	신		640-64	천	256	256	충청북도	
44	제천	신		640-65	천	53	53	충청북도	
45	제천	신		640-66	천	554	554	제천시	
46	제천	신		640-68	천	76	76	충청북도	
47	제천	신		651	도	1,172	55	국(건설부)	
48	제천	신		667	도	2,559	55	국(건설부)	
49	제천	신		668	도	843	658	국(건설부)	
50	제천	신		산2-5	천	147	147	제천시	
51	제천	왕암		249-5	도	2,350	284	제천시	
52	제천	왕암		249-10	천	696	696	제천시	
53	제천	왕암		639-4	천	152	152	제천시	
54	제천	왕암		640-3	천	62	62	제천시	
55	제천	왕암		643-1	천	160	160	충청북도	



구분	토 지 소 계 지				지목	편입면적(m <sup>2</sup> )		소 유 자	
	시.군	읍.면	리	번지		지적	편입면적	성명	주소
56	제천	왕암		644-3	천	210	210	충청북도	
57	제천	왕암		647-14	천	89	89	충청북도	
58	제천	왕암		647-15	천	118	118	충청북도	
59	제천	왕암		647-16	천	17	17	충청북도	
60	제천	왕암		647-17	천	44	44	충청북도	
61	제천	왕암		762-30	천	60,933	60,283	국(건설부)	
62	제천	왕암		772-2	도	227	227	국(건설부)	
63	제천	왕암		772-4	도	615	615	국(건설부)	
64	제천	왕암		776	도	158	158	국(건설부)	
65	제천	왕암		575-4	천	1,379	1,379	충청북도	
66	제천	왕암		571-7	천	20	20	충청북도	
67	제천	왕암		571-8	천	72	72	충청북도	
68	제천	왕암		571-9	천	75	75	충청북도	
69	제천	왕암		571-11	천	24	24	충청북도	
70	제천	왕암		587-1	천	253	253	충청북도	
71	제천	왕암		588-5	천	3	3	제천시	
72	제천	왕암		588-6	천	258	258	충청북도	
73	제천	왕암		588-7	천	59	59	제천시	
74	제천	왕암		600-1	천	39	39	충청북도	
75	제천	왕암		601-1	천	192	168	충청북도	
76	제천	왕암		601-2	도	13	13	충청북도	
77	제천	왕암		641-4	천	125	125	충청북도	
78	제천	왕암		641-5	천	50	50	충청북도	
79	제천	왕암		645-1	천	79	79	충청북도	
80	제천	왕암		767	도	774	322	국(건설부)	
81	제천	왕암		772	도	105	105	국(건설부)	
82	제천	봉양	미당	736	답	1,521	24	현종만	강원도 원주시 봉산동 1201 삼익세라믹아파트 107-107
83	제천	봉양	미당	736-1	답	2,521	33	현종만	강원도 원주시 봉산동 1201 삼익세라믹아파트 107-107
84	제천	봉양	미당	989	천	31,848	28,040	국(건설부)	
85	제천	봉양	미당	989-3	계	9,354	9,260	국(건설부)	

구분	토 지 소 계 지				지목	권입면적(m <sup>2</sup> )		소 유 자	
	시.군	읍,면	리	번지		지적	권입면적	성명	주소
86	제천	봉양	미당	1020	도	9,212	866	국(농림축산식품부)	
87	제천	봉양	미당	1020-2	도	986	129	국(농림축산식품부)	
88	제천	봉양	미당	1023-2	구	4,163	948	국(농림축산식품부)	
89	제천	봉양	미당	1023-3	구	7,878	736	국(농림축산식품부)	
90	제천	봉양	미당	1023-10	구	537	30	국(농림축산식품부)	
91	제천	봉양	미당	636-4	답	350	350	제천시	
92	제천	봉양	미당	637-4	답	27	27	제천시	
93	제천	봉양	미당	440-6	천	28	28	제천시	
94	제천	봉양	미당	440-7	천	439	439	제천시	
95	제천	봉양	미당	440-8	천	17	17	제천시	
96	제천	봉양	미당	445-1	천	55	55	제천시	
97	제천	봉양	미당	485-1	천	105	105	제천시	
98	제천	봉양	미당	486-3	천	55	55	제천시	
99	제천	봉양	미당	486-4	천	100	100	제천시	
100	제천	봉양	미당	454-2	천	97	97	제천시	
101	제천	봉양	미당	455	천	179	177	제천시	
102	제천	봉양	미당	989-43	도	292	292	국(건설부)	
103	제천	봉양	미당	989-44	잡	308	308	충청북도	
104	제천	봉양	미당	989-45	잡	1,557	1,557	충청북도	
105	제천	봉양	미당	989-46	도	252	252	국(건설부)	
106	제천	봉양	미당	989-48	도	122	68	국(건설부)	
107	제천	봉양	미당	989-50	도	22	22	국(건설부)	
108	제천	봉양	미당	989-57	제	641	641	충청북도	
109	제천	봉양	미당	989-64	제	133	133	충청북도	
110	제천	봉양	미당	989-65	천	142	132	제천시	
111	제천	봉양	미당	989-66	제	459	459	충청북도	
112	제천	봉양	미당	989-112	천	907	97	국(건설부)	
113	제천	봉양	미당	989-127	천	605	605	충청북도	
114	제천	봉양	미당	456-1	천	6	6	제천시	
115	제천	봉양	미당	457-1	천	61	61	제천시	

구분	토 지 소 제 지				지목	편입면적(m <sup>2</sup> )		소 유 자	
	시,군	읍,면	리	번지		지적	편입면적	성명	주소
116	제천	봉양	미당	461-7	천	245	245	제천시	
117	제천	봉양	미당	484-1	천	39	39	제천시	
118	제천	봉양	미당	997	도	2,359	23	국(농림축산식품부)	
119	제천	봉양	미당	1006	도	347	38	국(건설부)	
120	제천	봉양	미당	989-128	천	1,416	1,416	충청북도	
121	제천	봉양	미당	999	도	2,252	18	국(건설부)	
122	제천	신		130-1	도	13	13	국(국토교통부)	
123	제천	신		130-3	도	1,867	85	국(건설부)	
124	제천	신		130-7	천	2,149	307	국(국토교통부)	
125	제천	신		130-15	천	231	231	제천시	
126	제천	신		131-2	도	1,236	66	국(건설부)	
127	제천	신		131-6	도	298	36	국(국토교통부)	
128	제천	신		131-10	천	677	677	충청북도	
129	제천	신		140-3	도	373	237	충청북도	
130	제천	신		140-4	천	258	258	충청북도	
131	제천	신		190-4	천	35	35	제천시	
132	제천	신		197-1	천	116	116	제천시	
133	제천	신		198-6	천	1,183	1,183	제천시	
134	제천	신		198-7	천	173	173	제천시	
135	제천	신		198-8	천	128	128	제천시	
136	제천	신		200-1	천	929	929	제천시	
137	제천	신		200-2	천	321	321	제천시	
138	제천	신		235-1	천	1,572	1,572	제천시	
139	제천	신		235-2	도	3,232	513	제천시	
140	제천	신		236-2	도	2,224	102	제천시	
141	제천	신		237-3	천	384	384	이교의	왕암
142	제천	신		237-4	천	48	48	이교의	왕암
143	제천	신		238-1	천	1,312	1,312	제천시	
144	제천	신		238-4	천	346	346	제천시	
145	제천	신		238-6	천	36	36	제천시	

구분	토 지 소 제 지				지목	편입면적(m <sup>2</sup> )		소 유 자	
	시.군	읍,면	리	번지		지적	편입면적	성명	주소
146	제천	신		238-7	천	136	136	제천시	
147	제천	신		239-5	천	552	552	제천시	
148	제천	신		239-6	천	54	54	제천시	
149	제천	신		241-3	답	146	146	제천시	
150	제천	신		242-1	천	3,296	3,296	충청북도	
151	제천	신		261	천	909	909	충청북도	
152	제천	신		262	천	2,728	2,728	제천시	
153	제천	신		263-2	답	221	221	제천시	
154	제천	신		271-1	답	89	89	충청북도	
155	제천	신		271-2	답	62	62	제천시	
156	제천	신		272-1	천	966	966	충청북도	
157	제천	신		272-5	천	250	250	제천시	
158	제천	신		272-8	천	1,135	1,135	충청북도	
159	제천	신		272-10	천	9	9	충청북도	
160	제천	신		272-12	천	589	589	제천시	
161	제천	신		289-6	도	18,922	95	제천시	
162	제천	신		640	천	130,097	21,048	국(건설부)	
163	제천	신		640-22	천	11,366	11,366	국(건설부)	
164	제천	신		640-35	천	461	461	충청북도	
165	제천	신		640-57	천	467	467	충청북도	
166	제천	신		640-67	천	75	75	충청북도	
167	제천	신		640-63	천	71	71	충청북도	
168	제천	신		662	도	949	20	국(건설부)	
169	제천	신		663	구	926	219	국(농림축산식품부)	
170	제천	신		664	도	727	455	국(건설부)	
171	제천	신		669	도	3,461	121	국(건설부)	
172	제천	신		산60-3	천	28	28	제천시	
173	제천	신		670	도	916	38	국(건설부)	
174	제천	신		산57-6	천	2,570	1,239	권경상	397
175	제천	왕암		669-59	천	36	253	제천시	

구분	토 지 소 계 지				지목	편입면적(m <sup>2</sup> )		소 유 자	
	시.군	읍.면	리	번지		지적	편입면적	성명	주소
176	제천	왕암		762-10	전	865	865	충청북도	
177	제천	왕암		1362	천	108	81	제천시	
178	제천	왕암		산91-3	천	447	412	제천시	
179	제천	왕암		423-2	천	81	81	충청북도	
180	제천	왕암		427-3	천	107	107	충청북도	
181	제천	왕암		517-1	천	28	28	충청북도	
182	제천	왕암		539-5	천	23	23	충청북도	
183	제천	왕암		539-6	천	72	72	충청북도	
184	제천	왕암		540-2	천	4	4	충청북도	
185	제천	왕암		545-3	천	182	182	충청북도	
186	제천	왕암		547-2	천	4	4	충청북도	
187	제천	왕암		547-3	천	78	78	충청북도	
188	제천	왕암		602	천	20	20	충청북도	
189	제천	왕암		602-2	전	213	213	충청북도	
190	제천	왕암		605-1	천	83	83	충청북도	
191	제천	왕암		606-2	전	43	43	국(재무부)	
192	제천	왕암		606-4	전	37	37	국(재무부)	
193	제천	왕암		619	임	1,134	1,134	조인길	
194	제천	왕암		631-1	답	6	6	충청북도	
195	제천	왕암		631-25	답	333	333	충청북도	
196	제천	왕암		631-28	답	21	21	충청북도	
197	제천	왕암		757-1	구	10,456	768	국(농림축산식품부)	
198	제천	왕암		757-5	구	451	451	국(농림축산식품부)	
199	제천	왕암		762-9	천	95	95	충청북도	
200	제천	왕암		762-21	천	22	22	충청북도	
201	제천	왕암		762-47	천	494	494	충청북도	
202	제천	왕암		762-48	천	19	19	국(건설부)	
203	제천	왕암		762-49	천	884	884	국(건설부)	
204	제천	왕암		768-1	도	13	13	국(건설부)	
205	제천	왕암		773	도	5	5	국(건설부)	

구분	토 지 소 제 지				지목	편입면적(㎡)		소 유 자	
	시.군	읍.면	리	번지		지적	편입면적	성명	주소
206	제천	왕암		774	도	171	171	국(건설부)	
207	제천	봉양	미당	989-2	계	3,710	3,710	국(건설부)	
208	제천	봉양	미당	103-1	유	1,974	134	한국농어촌공사	
209	제천	봉양	미당	502-1	천	289	196	제천시	
210	제천	봉양	미당	623-1	천	340	315	제천시	
211	제천	봉양	미당	624-2	천	336	294	제천시	
212	제천	봉양	미당	989-9	계	3,342	3,078	국(건설부)	
213	제천	봉양	미당	989-12	계	939	939	국(건설부)	
214	제천	봉양	미당	989-31	답	56	56	제천시	
215	제천	봉양	미당	989-40	잡	40	40	충청북도	
216	제천	봉양	미당	989-42	도	1,309	1,303	국(건설부)	
217	제천	봉양	미당	989-52	도	1,657	1,287	국(건설부)	
218	제천	봉양	미당	989-56	계	601	601	국(건설부)	
219	제천	봉양	미당	989-61	도	94	65	충청북도	
220	제천	봉양	미당	989-12 3	답	504	504	제천시	
221	제천	봉양	미당	989-12 4	천	484	273	제천시	
222	제천	봉양	미당	989-12 5	답	170	152	제천시	
223	제천	봉양	미당	989-12 9	천	63	63	충청북도	
224	제천	봉양	미당	989-13 0	천	386	369	충청북도	
225	제천	봉양	미당	989-13 1	천	1,529	1,426	충청북도	
226	제천	봉양	미당	1016	도	1,531	77	국(건설부)	

[팔송천 하천구역 지번조사]

구분	토 지 소 계 지				지목	편입면적(m <sup>2</sup> )		소 유 자	
	시.군	읍.면	리	번지		지적	편입면적	성명	주 소
	계					555,255	126,653		
1	제천	봉양	봉양	451-1	잡	1,233	256	시유지	제천시
2	제천	봉양	봉양	496-15	제	110	110	국유지	국토교통부
3	제천	봉양	봉양	496-16	철	115	115	국유지	국토교통부
4	제천	봉양	봉양	496-17	제	336	336	국유지	충청북도
5	제천	봉양	봉양	496-18	천	231	231	국유지	충청북도
6	제천	봉양	봉양	496-1	철	2,284	2,284	국유지	국토교통부
7	제천	봉양	봉양	497-2	도	1,640	23	국유지	건설부
8	제천	봉양	봉양	711-5	제	2	2	박건호	인천광역시 부평구 청천동 259-24 대원빌라 28-301
9	제천	봉양	봉양	714-7	제	110	110	민철홍 외 1인	충청북도 제천시 용두천로46길 12, 101동 701호 (고암동, 보미파란제야파크)
10	제천	봉양	봉양	715-1	천	992	992	김두현	팔송 300
11	제천	봉양	봉양	715-3	제	449	441	김두현	팔송 300
12	제천	봉양	봉양	716-14	제	46	46	국유지	국토교통부
13	제천	봉양	봉양	716-15	철	88	88	국유지	국토교통부
14	제천	봉양	봉양	724-26	제	1,924	1,648	국유지	건설부
15	제천	봉양	봉양	724-27	제	2,691	2,691	국유지	건설부
16	제천	봉양	봉양	724-29	제	259	259	국유지	건설부
17	제천	봉양	봉양	724-32	천	411	411	국유지	건설부
18	제천	봉양	봉양	724-37	제	112	112	국유지	건설부
19	제천	봉양	봉양	724-38	천	361	361	국유지	건설부
20	제천	봉양	봉양	724-8	제	3,738	3,738	국유지	건설부
21	제천	봉양	봉양	395	전	251	251	시유지	제천시
22	제천	봉양	봉양	396-2	구	64	64	한국농어촌공사	한국농어촌공사
23	제천	봉양	봉양	396-7	전	921	288	시유지	제천시
24	제천	봉양	봉양	396-8	구	660	660	시유지	제천시
25	제천	봉양	봉양	400-1	도	743	364	국유지	건설부

구분	토지소재지				지목	권입면적(m <sup>2</sup> )		소유자	
	시.군	읍.면	리	번지		지적	권입면적	성명	주소
26	제천	봉양	봉양	400-2	답	628	8	시유지	제천시
27	제천	봉양	봉양	400	답	3,016	1,580	이동화	충청북도 제천시 봉양읍 명암로 433
28	제천	봉양	봉양	420	천	90	90	최기동	667
29	제천	봉양	봉양	421-2	임	148	148	신대균	359
30	제천	봉양	봉양	421	임	378	378	신대균	359
31	제천	봉양	봉양	422	천	169	169	유재인	명암 282
32	제천	봉양	봉양	423	임	139	139	유재인	명암 282
33	제천	봉양	봉양	424	전	335	335	시유지	제천시
34	제천	봉양	봉양	724-10	도	296	282	국유지	충청북도
35	제천	봉양	봉양	724-9	도	51	51	국유지	충청북도
36	제천	봉양	명도	103-9	답	3,899	842	김대섭	충청북도 제천시 봉양읍 명도리 103-7
37	제천	봉양	명도	114-15	도	2,187	274	국유지	건설부
38	제천	봉양	명도	산19-10	임	5,058	4,028	민병찬	제천 의림 8-21
39	제천	봉양	명도	산19-11	임	4,066	3,759	김대섭	충청북도 제천시 봉양읍 명암로 118-86
40	제천	봉양	명도	산19-1	임	292,165	541	민병찬	제천 의림 8-21
41	제천	봉양	명도	산19-9	임	893	579	민병찬	제천 의림 8-21
42	제천	봉양	명도	산90-5	임	3,644	1,649	유대성	경기도 시흥시 마유로 415,비01호(정왕동)
43	제천	봉양	명도	103-10	답	265	250	안재근	충청북도 제천시 용두천로6길 7, 501호 (남천동,그린빌라트)
44	제천	봉양	명도	103-2	답	4,991	24	박춘재	명암리 586
45	제천	봉양	명도	103-6	답	2,122	74	김대섭	103-7
46	제천	봉양	명도	104	전	1,398	495	안재근	충청북도 제천시 용두천로6길 7, 501호 (남천동,그린빌라트)
47	제천	봉양	명도	578-1	천	10,395	10,395	국유지	건설부
48	제천	봉양	명도	578	유	21,715	493	국유지	건설부
49	제천	봉양	명도	579-1	도	497	194	국유지	건설부
50	제천	봉양	명도	579	유	2,726	21	국유지	농림수산부
51	제천	봉양	명도	92-1	유	13,143	27	제천농지개발조합	제천의림25-1
52	제천	봉양	명도	93-3	대	933	55	지정윤	충청북도 제천시 봉양읍 명암로 199
53	제천	봉양	명도	95-15	전	3,064	38	안재근	충청북도 제천시 용두천로6길 7, 501호 (남천동,그린빌라트)
54	제천	봉양	명도	산18-5	임	1,388	18	김대섭	충청북도 제천시 봉양읍 명도리 103-7
55	제천	봉양	봉양	494-1	전	3,448	149	김정일	인천광역시 계양구 계양산로 153,6동102호(일학동,장하빌라)



구분	토 지 소 계 지				지목	권입면적(m <sup>2</sup> )		소 유 자	
	시.군	읍.면	리	번지		지적	권입면적	성명	주소
56	제천	봉양	봉양	495-2	철	757	74	국유지	국토교통부
57	제천	봉양	봉양	496-5	잡	9,705	863	장현봉 외 1인	충청북도 제천시 용두대로 277(신월동)
58	제천	봉양	봉양	496-8	도	504	299	장현봉 외 1인	충청북도 제천시 용두대로 277(신월동)
59	제천	봉양	봉양	724-1	천	90,771	57,332	국유지	건설부
60	제천	봉양	봉양	724-48	도	158	158	국유지	충청북도
61	제천	봉양	봉양	725-2	도	402	194	국유지	건설부
62	제천	봉양	봉양	404	전	215	54	곽경일	충청북도 제천시 봉양읍 명암로1길 37
63	제천	봉양	봉양	406-8	전	2,439	90	곽경일	충청북도 제천시 봉양읍 명암로1길 37
64	제천	봉양	봉양	407	임	1,071	1,024	김영태	405
65	제천	봉양	봉양	408-1	임	418	14	국유지	기획재정부
66	제천	봉양	봉양	485	임	2,641	1,530	박관신	414
67	제천	봉양	봉양	725	도	1,652	281	국유지	건설부
68	제천	봉양	명도	110-14	도	1,655	233	국유지	건설교통부
69	제천	봉양	명도	110-15	구	4,666	4,666	국유지	건설부
70	제천	봉양	명도	114-17	도	651	28	국유지	건설부
71	제천	봉양	명도	575	천	8,321	8,321	국유지	건설부
72	제천	봉양	명도	97-19	도	1,360	771	국유지	건설부
73	제천	봉양	명도	97-20	구	6,571	6,571	국유지	건설부
74	제천	봉양	명도	산92-7	임	217	189	시유지	제천시
75	제천	봉양	명도	산92-8	임	236	125	시유지	제천시
76	제천	봉양	명도	97-7	도	1,000	102	국유지	건설교통부
77	제천	봉양	명도	97	전	463	322	국유지	건설교통부
78	제천	봉양	명도	산97-1	임	16,364	446	국유지	한국농어촌공사

## [영평천 하천구역 지번조서]

구분	토 지 소 제 지				지목	편입면적(m <sup>2</sup> )		소 유 자	
	시.군	읍,면	리	번지		지적	편입면적	성명	주 소
	계					1,607,502	322,251		
1	충주	대소원	영평	376-3	천	736	35	충주시	
2	충주	대소원	영평	385-2	천	72	72	김기명	주덕화곡
3	충주	대소원	영평	385	천	1,288	6	김기명	주덕화곡
4	충주	대소원	영평	386-1	천	148	148	김기명	함북무산군연사면사지동473-7
5	충주	대소원	영평	386-3	도	10	10	국(건설부)	
6	충주	대소원	영평	427-2	답	110	89	충청북도	
7	충주	대소원	영평	427-3	답	110	94	한국농어촌공사	경기도의왕시포일동487
8	충주	대소원	영평	427-4	답	816	558	충청북도	
9	충주	대소원	영평	427-8	도	17	13	국(건설부)	
10	충주	대소원	영평	428	전	595	514	충청북도	
11	충주	대소원	영평	429	천	4,846	4,846	김몽술	365
12	충주	대소원	영평	430	천	1,150	1,150	국(건설교통부)	
13	충주	대소원	영평	431	천	2,803	2,803	국(건설교통부)	
14	충주	대소원	영평	432-12	대	123	123	충청북도	
15	충주	대소원	영평	432-13	천	168	168	충청북도	
16	충주	대소원	영평	432-17	천	1,659	1,659	충청북도	
17	충주	대소원	영평	432-21	대	58	24	충청북도	
18	충주	대소원	영평	432-23	천	4	4	충청북도	
19	충주	대소원	영평	432-24	천	32	32	충청북도	
20	충주	대소원	영평	433-2	천	1,894	1,894	충청북도	
21	충주	대소원	영평	444-7	도	1,299	527	국(농림수산부)	
22	충주	대소원	영평	449-7	구	748	569	국(농림수산부)	
23	충주	대소원	영평	449-8	구	175	19	국(농림수산부)	
24	충주	대소원	영평	449	구	9,644	418	국(농림수산부)	
25	충주	대소원	영평	459-3	천	2,678	2,678	충청북도	

구분	토지소재지				지목	편입면적(㎡)		소유자	
	시.군	읍.면	리	번지		지적	편입면적	성명	주소
26	충주	대소원	영평	459-5	천	2,422	2,422	이상철	서울영등포신길463-40
27	충주	대소원	영평	460-1	천	806	806	충청북도	
28	충주	대소원	영평	460-3	천	1,754	1,754	충청북도	
29	충주	대소원	영평	461-2	천	795	795	충청북도	
30	충주	대소원	영평	464-7	천	579	579	국(건설교통부)	
31	충주	대소원	영평	465-2	천	2,642	2,642	국(건설교통부)	
32	충주	대소원	영평	467-10	천	822	822	국(건설교통부)	
33	충주	대소원	영평	479-12	천	254	254	국(건설교통부)	
34	충주	대소원	영평	479-45	천	13,973	13,742	국(건설교통부)	
35	충주	대소원	영평	479-61	천	1,487	954	국(건설교통부)	
36	충주	대소원	영평	479-70	천	207	26	국(건설교통부)	
37	충주	대소원	영평	479-72	천	938	23	국(건설교통부)	
38	충주	대소원	영평	489-12	구	151	151	국(농림수산식품부)	
39	충주	대소원	영평	491	도	38	38	국(건설교통부)	
40	충주	주덕	화곡	816-85	천	8,668	6,870	국(건설교통부)	
41	충주	주덕	화곡	164-14	도	1,128	203	충주시	
42	충주	주덕	화곡	164-9	도	9,919	1,326	국(농림수산부)	
43	충주	주덕	화곡	199-4	천	2,575	1,615	국(건설교통부)	
44	충주	주덕	화곡	200-1	임	453	214	김봉묵	211
45	충주	주덕	화곡	200-6	임	10	10	김봉묵	211
46	충주	주덕	화곡	231-2	임	3,109	1,363	충청북도	
47	충주	주덕	화곡	282	도	370	15	충주시	
48	충주	주덕	화곡	316-3	구	82	3	국(농림수산부)	
49	충주	주덕	화곡	326-5	구	233	146	국(농림수산부)	
50	충주	주덕	화곡	327-2	도	1,276	6	국(농림수산부)	
51	충주	주덕	화곡	327-5	도	773	274	국(농림수산부)	
52	충주	주덕	화곡	333-1	구	757	753	국(농림수산부)	
53	충주	주덕	화곡	333-4	담	1,308	463	충청북도	
54	충주	주덕	화곡	334-7	담	97	36	충청북도	
55	충주	주덕	화곡	335-4	도	68	51	국(농림수산부)	

구분	토지소재지				지목	편입면적(m <sup>2</sup> )		소유자	
	시.군	읍.면	리	번지		지적	편입면적	성명	주소
56	충주	주덕	화곡	338-15	전	260	76	이상옥	충주시이류면영평리365
57	충주	주덕	화곡	338-5	전	542	532	이상옥	이류면두정리257
58	충주	주덕	화곡	816-39	천	39,231	16,760	국(건설교통부)	
59	충주	주덕	화곡	816-43	천	7,026	4,661	국(건설교통부)	
60	충주	주덕	화곡	816-47	천	38,539	18,951	국(국세청)	
61	충주	주덕	화곡	816-65	천	5,230	11	국(건설교통부)	
62	충주	주덕	화곡	816-67	천	3,878	660	국(건설교통부)	
63	충주	주덕	화곡	816-79	천	2,547	678	국(국세청)	
64	충주	주덕	화곡	816-80	천	4,580	4,547	국(국세청)	
65	충주	주덕	화곡	824	도	171	57	국(건설교통부)	
66	충주	주덕	화곡	825	도	70	70	국(건설교통부)	
67	충주	주덕	화곡	828-13	도	829	57	국(건설교통부)	
68	충주	주덕	화곡	829-2	구	316	45	국(농수산부)	
69	충주	주덕	화곡	산56-9	임	64	64	장산김씨집의 공과종중	주덕화곡660
70	충주	주덕	화곡	1103	도	12,035	207	충주시	
71	충주	주덕	화곡	1106	공	2,108	243	충주시	
72	충주	주덕	화곡	116	전	1,007	13	임병주	소태주치6
73	충주	주덕	화곡	117-2	전	439	159	어철	사략25
74	충주	주덕	화곡	117-3	유	34	29	한국농어촌공 사	경기도의왕시포일동487
75	충주	주덕	화곡	1260	공	33,659	189	충주시	
76	충주	주덕	화곡	1261	도	6,116	184	충주시	
77	충주	주덕	화곡	1262	공	1,203	186	충주시	
78	충주	주덕	화곡	139	유	23,246	17,291	한국농어촌공 사	경기도의왕시포일동487
79	충주	주덕	화곡	148-2	도	231	231	국(농림축산식 품부)	
80	충주	주덕	화곡	153-2	도	245	245	국(농림축산식 품부)	
81	충주	주덕	화곡	153-3	유	63	63	한국농어촌공사	경기도의왕시포일동487
82	충주	주덕	화곡	155-1	유	274	259	한국농어촌공사	경기도의왕시포일동487
83	충주	주덕	화곡	155-7	유	1,498	1,483	한국농어촌공사	경기도의왕시포일동487
84	충주	주덕	화곡	30	유	15,051	15,051	한국농어촌공사	경기도의왕시포일동487
85	충주	주덕	화곡	34-2	유	2,690	2,690	한국농어촌공사	경기도의왕시포일동487

구분	토지소재지				지목	편입면적(m <sup>2</sup> )		소유자	
	시.군	읍.면	리	번지		지적	편입면적	성명	주소
86	충주	주덕	화곡	34-5	도	98	85	한국농어촌공사	경기도의왕시포일동487
87	충주	주덕	화곡	34-8	유	38	38	한국농어촌공사	경기도의왕시포일동487
88	충주	주덕	화곡	35-2	유	1,658	1,658	한국농어촌공사	경기도의왕시포일동487
89	충주	주덕	화곡	35-7	유	2,174	1,711	한국농어촌공사	경기도의왕시포일동487
90	충주	주덕	화곡	37	유	17,667	16,918	한국농어촌공사	경기도의왕시포일동487
91	충주	주덕	화곡	810	구	1,037	991	국(농림축산식품부)	
92	충주	주덕	화곡	816-1	천	818	508	국(건설교통부)	
93	충주	주덕	화곡	816-38	천	49,493	45,754	국(농림축산식품부)	
94	충주	주덕	화곡	819	도	1,339	1,184	국(건설부)	
95	충주	주덕	화곡	820	도	516	295	국(건설부)	
96	충주	주덕	화곡	산27-3	유	13,064	4,993	한국농어촌공사	경기도의왕시포일동487
97	충주	주덕	화곡	산27-6	도	1,980	213	중원농지개발조합	충주역전765-2
98	충주	주덕	화곡	산28-3	도	1,449	293	한국농어촌공사	경기도의왕시포일동487
99	충주	주덕	화곡	산28-4	유	7,721	6,720	한국농어촌공사	경기도의왕시포일동487
100	충주	주덕	화곡	산29-2	도	236	55	한국농어촌공사	경기도의왕시포일동487
101	충주	주덕	화곡	산29-6	도	314	6	한국농어촌공사	경기도의왕시포일동487
102	충주	주덕	화곡	산32-2 3	유	2,116	672	한국농어촌공사	경기도의왕시포일동487
103	충주	주덕	화곡	산32-4 6	도	173	173	중원농지개발조합	충주역전765-2
104	충주	주덕	화곡	산43-1	유	1,359	634	한국농어촌공사	경기도의왕시포일동487
105	충주	주덕	화곡	1104	공	9,574	583	충주시	
106	충주	주덕	화곡	1105	공	597	100	충주시	
107	충주	주덕	화곡	822	구	3,056	1,924	국(농림축산식품부)	
108	충주	대소원	영평	459-6	계	781	749	충청북도	
109	충주	대소원	영평	459-7	계	157	157	충청북도	
110	충주	대소원	영평	460-12	계	782	734	충청북도	
111	충주	대소원	영평	460-14	계	1,390	1,359	충청북도	
112	충주	대소원	영평	461-3	계	260	260	충청북도	
113	충주	대소원	영평	465-3	계	1,883	1,883	국(건설교통부)	
114	충주	대소원	영평	466-2	천	21	21	성관광업주식회사	천안성환성환449-44
115	충주	대소원	영평	467-14	천	43	43	국(건설교통부)	

구분	토지소재지				지목	편입면적(㎡)		소유자	
	시.군	읍.면	리	번지		지적	편입면적	성명	주소
116	충주	대소원	영평	467-15	계	31	20	국(건설교통부)	
117	충주	대소원	영평	467-17	계	16	16	국(건설교통부)	
118	충주	대소원	영평	468-7	계	33	3	김삼용	대소리158
119	충주	대소원	영평	470-10	계	6	6	국(농림축산식품부)	
120	충주	대소원	영평	470-11	계	7	7	국(건설교통부)	
121	충주	대소원	영평	470-16	계	15	15	국(농림축산식품부)	
122	충주	대소원	영평	470-7	계	124	124	충청북도	
123	충주	대소원	영평	470-8	계	277	277	충청북도	
124	충주	대소원	영평	470-9	계	17	7	국(농림축산식품부)	
125	충주	대소원	영평	472-11	계	21	21	신재순	신양리172
126	충주	대소원	영평	473-16	계	56	41	충주시	
127	충주	대소원	영평	473-18	계	24	11	충주시	
128	충주	대소원	영평	473-2	계	226	203	국(농림축산식품부)	
129	충주	대소원	영평	479-19	계	516	502	국(건설부)	
130	충주	대소원	영평	479-1	천	9,847	1,343	국(건설부)	
131	충주	대소원	영평	479-21	계	1,261	1,182	국(건설부)	
132	충주	대소원	영평	505	구	467	9	국(농림축산식품부)	
133	충주	대소원	영평	506	도	812	8	국(농림축산식품부)	
134	충주	대소원	영평	507	답	2,996	131	이종택	충청북도충주시대소원면삼주1길87-19
135	충주	대소원	영평	508	답	2,261	18	정용택	대소리378
136	충주	주덕	화곡	337-2	천	1,221	1,195	김낙용	
137	충주	주덕	화곡	338-11	천	19	6	이상옥	충주시이류면영평리365
138	충주	주덕	화곡	338-12	천	4,931	4,296	충청북도	
139	충주	주덕	화곡	338-6	천	596	560	이상옥	충주시이류면영평리365
140	충주	주덕	화곡	339-1	임	252	252	안성봉	267
141	충주	주덕	화곡	339	임	1,140	1,140	안성봉	267
142	충주	주덕	화곡	340-3	천	122	122	충주시	
143	충주	주덕	화곡	340-4	천	203	203	충청북도	
144	충주	주덕	화곡	340-5	도	588	363	충주시	
145	충주	주덕	화곡	340-6	도	304	123	충주시	

구분	토지소재지				지목	면적(m <sup>2</sup> )		소유자	
	시.군	읍.면	리	번지		지적	면적	성명	주소
146	충주	주덕	화곡	340-9	천	369	369	충주시	
147	충주	주덕	화곡	348-1	답	575	247	김병혁	527
148	충주	주덕	화곡	348-2	계	354	87	충청북도	
149	충주	주덕	화곡	348-3	천	331	154	충청북도	
150	충주	주덕	화곡	348-5	천	218	40	충청북도	
151	충주	주덕	화곡	351-5	답	6	5	권오정	신양56
152	충주	주덕	화곡	351-7	답	34	22	권오정	신양56
153	충주	주덕	화곡	511-8	전	751	167	충청북도	
154	충주	주덕	화곡	528-1	도	1,563	1,240	충청북도	
155	충주	주덕	화곡	528-5	도	144	8	충주시	
156	충주	주덕	화곡	528-7	도	560	94	충주시	
157	충주	주덕	화곡	529-14	도	176	69	충주시	
158	충주	주덕	화곡	529-15	천	3,853	3,539	충청북도	
159	충주	주덕	화곡	816-27	답	309	43	국(건설교통부)	
160	충주	주덕	화곡	816-33	계	3,008	2,256	국(건설교통부)	
161	충주	주덕	화곡	816-35	계	79	47	국(건설교통부)	
162	충주	주덕	화곡	816-84	천	1,117	1,053	국(국세청)	
163	충주	주덕	화곡	529-1	도	479	164	충주시	
164	충주	주덕	화곡	836	도	379	41	국(건설교통부)	
165	충주	주덕	화곡	837-3	구	1,150	46	국(농림축산식품부)	
166	충주	주덕	화곡	산56-7	임	240,425	3,913	풍산김씨집의 공파종중	주덕화곡660
167	충주	주덕	화곡	283-1	천	348	181	최말원	경상북도김천시평화순환길250-7 씨동201호(남산동삼호아파트)
168	충주	주덕	화곡	578-2	답	215	69	김한수	충주시주덕읍화곡리167
169	충주	주덕	화곡	161-1	전	1,581	137	강성덕	충주시문화동2274문화아파트108- 1403
170	충주	주덕	화곡	200-4	전	264	161	엄계운	충주시주덕읍화곡리212
171	충주	주덕	화곡	129-1	도	1,808	50	한국농어촌공사	경기도의왕시포일동487
172	충주	주덕	화곡	131-2	도	62	62	한국농어촌공사	경기도의왕시포일동487
173	충주	주덕	화곡	133-1	도	473	93	한국농어촌공사	경기도의왕시포일동487
174	충주	주덕	화곡	135	유	35,539	33,604	한국농어촌공사	경기도의왕시포일동487
175	충주	주덕	화곡	150	유	12,923	12,923	한국농어촌공사	경기도의왕시포일동487

구분	토지소재지				지목	권입면적(m <sup>2</sup> )		소유자	
	시.군	읍.면	리	번지		지적	권입면적	성명	주소
176	충주	주덕	화곡	823	도	783	385	국(건설부)	
177	충주	주덕	화곡	산40-2	임	6,408	6	조향숙	군포시당동775-15
178	충주	주덕	화곡	산40-3	도	5,016	254	한국농어촌공사	경기도의왕시포일동487
179	충주	주덕	화곡	산40-4	유	9,864	6,768	한국농어촌공사	경기도의왕시포일동487
180	충주	주덕	화곡	산41	임	10,351	1,763	조향숙	군포시당동775-15
181	충주	주덕	화곡	산42	임	67,692	1,815	주식회사덕산	충청북도충주시주덕읍화곡1길351
182	충주	주덕	화곡	100	답	4,033	203	남문현	경기도안산시상록구반석로44102동403호(본오동신안아파트)
183	충주	주덕	화곡	1097	채	638,055	3,944	주식회사코람 코자산신탁	서울특별시강남구역삼동736-1개 피탈타워14층
184	충주	주덕	화곡	1101	도	3,026	88	충주시	
185	충주	주덕	화곡	1102	공	1,793	121	충주시	
186	충주	주덕	화곡	128-1	전	585	468	김찬홍	소태양촌41
187	충주	주덕	화곡	128-2	전	2,628	69	김계완	충청북도충주시주덕읍화곡2길14
188	충주	주덕	화곡	91	답	1,314	5	의령남궁계명 씨파종중	223
189	충주	주덕	화곡	산38	임	62,968	22	이현배	경기도의정부서신동로3731동501호(가농동유성벨로스아파트)
190	충주	주덕	화곡	산39	임	41,653	37	어현수	서울동작구사당동168-292층201호



[동달천 하천구역 지번조서]

구분	토 지 소 계 지				지목	편입면적(㎡)		소 유 자	
	시.군	읍.면	리	번지		지적	편입면적	성명	주 소
	계					27,088,819	314,691		
1	제천	한수	송계	530	답	108	26	서영자	충주시 문화동2339
2	제천	한수	송계	530-1	도	793	58	국유지	건설부
3	제천	한수	송계	530-2	답	299	299	서영자	충주시 문화동2339
4	제천	한수	송계	649	천	83	83	국유지	건설교통부
5	제천	한수	송계	650-1	전	761	761	장복순	충주시 교현동663-3
6	제천	한수	송계	650-2	전	1,673	1,673	장복순	충주시 교현동663-3
7	제천	한수	송계	651	천	542	542	국유지	건설교통부
8	제천	한수	송계	652	천	1,051	1,051	장복순	충주시 교현동663-3
9	제천	한수	송계	653	천	317	317	정동기	282
10	제천	한수	송계	655	답	1,524	1,524	장복순	충주시 교현동663-3
11	제천	한수	송계	704	답	168	168	안윤희	충청북도 충주시 성서동 163
12	제천	한수	송계	산35	임	3,078,549	277	시유지	제천시
13	제천	한수	송계	705	천	965	450	김천득	
14	제천	한수	송계	708	천	2,044	2,044	석우석	충청남도 천안시 서북구 불당23로 13,503동 801호(불당동,엘에이치이안)
15	제천	한수	송계	715-2	답	561	561	홍성덕 외 2인	경기도 광주시 남종면 태허정로 559
16	제천	한수	송계	171-1	묘	62	19	국유지	충청북도
17	제천	한수	송계	173-2	전	693	506	국유지	충청북도
18	제천	한수	송계	173-3	전	615	475	석석희	충청북도 제천시 한수면 송계리 862-3
19	제천	한수	송계	167	답	272	204	국유지	충청북도
20	제천	한수	송계	1232	계	424	8	시유지	제천시
21	제천	한수	송계	149	천	329	232	국유지	한국농어촌공사
22	제천	한수	송계	1233	계	208	30	시유지	제천시
23	제천	한수	송계	1179	도	506	343	국유지	건설부
24	제천	한수	송계	989	답	3,098	3,098	이근희	충주시 교현동1083 남산아파트 104동203호
25	제천	한수	송계	산46-1	임	7,603,960	109	국유지	교육과학기술부

구분	토 지 소 계 지				지목	권입면적(m <sup>2</sup> )		소 유 자	
	시.군	읍.면	리	번지		지적	권입면적	성명	주소
26	제천	한수	송계	1154-1	도	958	94	국유지	건설부
27	제천	한수	송계	1180	도	1,059	171	국유지	건설부
28	제천	한수	송계	산15-3	임	2,996,231	5,968	국유지	교육과학기술부
29	제천	한수	송계	1172-2 5	천	15,496	14,507	국유지	건설부
30	제천	한수	송계	1149	천	107,445	63,168	국유지	건설부
31	제천	한수	송계	1149-9	천	12,904	10,541	국유지	건설부
32	제천	한수	송계	1143	천	48,768	33,851	국유지	건설부
33	충주	수안보	미륵	172-3	답	3,343	562	정종근	172
34	충주	수안보	미륵	산31-3	임	5,201,859	851	국유지	충청북도
35	충주	수안보	미륵	283	천	61,011	4,118	국유지	건설부
36	충주	수안보	미륵	173	임	433	160	양인석	인천광역시 남동구 만수동 1114 햇빛마을벽산아파트 118-702
37	충주	수안보	미륵	174	잡	8,456	251	국유지	환경부
38	충주	수안보	미륵	177	답	2,205	271	국유지	환경부
39	충주	수안보	미륵	178	임	1,312	708	국유지	환경부
40	충주	수안보	미륵	179	천	1,507	148	국유지	환경부
41	충주	수안보	미륵	181	답	4,929	53	이상대	228-12
42	충주	수안보	미륵	산33	임	4,661	324	함병옥	제천 한수 송계
43	충주	수안보	미륵	170	임	1,640	17	성기영	대전 중구 산성동 37-1 우성아파트 110-307
44	충주	수안보	미륵	171	답	4,212	537	정종근	충청북도 충주시 수안보면 미륵리 172
45	충주	수안보	미륵	168-7	답	1,220	124	김승태	충주시 호암동 542-1 세경아파트 2-202
46	충주	수안보	미륵	168-2	양	834	17	김승태	충주시 호암동 542-1 세경아파트 2-202
47	충주	수안보	미륵	168-3	양	687	116	김승태	충주시 호암동 542-1 세경아파트 2-202
48	충주	수안보	미륵	산32	임	6,645	36	만수관광개발 주식회사	141-1
49	제천	한수	송계	556	대	751	751	윤명열	603
50	제천	한수	송계	61-3	도	2,891	821	국유지	교육과학기술부
51	제천	한수	송계	556-1	도	102	102	국유지	건설부
52	제천	한수	송계	1159	구	26,053	464	국유지	농림축산식품부
53	제천	한수	송계	1186	도	109	109	국유지	건설부
54	제천	한수	송계	531	답	243	243	윤명열	603
55	제천	한수	송계	531-1	도	273	273	국유지	건설부

구분	토 지 소 계 지				지목	편입면적(m <sup>2</sup> )		소 유 자	
	시.군	읍.면	리	번지		지적	편입면적	성명	주소
56	제천	한수	송계	647-1	답	238	238	장복순	충청북도 제천시 한수면 미륵송계로 1725-1
57	제천	한수	송계	647-2	도	60	60	정해관	218
58	제천	한수	송계	647-3	답	635	635	이경희 외 1인	부천시 소사구 심곡본동 552-11
59	제천	한수	송계	1172-2	제	2,160	174	국유지	건설부
60	제천	한수	송계	656	천	96	96	박연용	353
61	제천	한수	송계	1185	도	3,461	2,730	국유지	건설부
62	제천	한수	송계	1172	천	63,654	21,053	국유지	국토교통부
63	제천	한수	송계	704-1	답	7,416	6,627	국유지	충청북도
64	제천	한수	송계	700-1	제	762	30	국유지	환경부
65	제천	한수	송계	1172-3	천	12,457	12,457	국유지	건설부
66	제천	한수	송계	708-2	천	4,060	4,060	석우석	충청남도 천안시 서북구 불당23로 13,503동 801호(불당동, 열에이치이안)
67	제천	한수	송계	765	천	2,665	2,176	박종호	황강 343
68	제천	한수	송계	1171	도	1,398	980	국유지	건설부
69	제천	한수	송계	186-5	도	1,913	55	국유지	건설부
70	제천	한수	송계	177	답	1,717	1,717	윤연옥	제천시 한수면 송계리 720
71	제천	한수	송계	177-4	도	755	16	국유지	건설부
72	제천	한수	송계	177-1	도	1,169	666	국유지	건설부
73	제천	한수	송계	177-2	도	3,012	630	국유지	건설부
74	제천	한수	송계	1173	도	486	168	국유지	건설부
75	제천	한수	송계	144-1	도	792	14	국유지	건설부
76	제천	한수	송계	1174	도	1,954	14	국유지	건설부
77	제천	한수	송계	959	도	555	123	국유지	건설부
78	제천	한수	송계	958-1	도	879	793	국유지	건설부
79	제천	한수	송계	970	답	107	107	국유지	건설부
80	제천	한수	송계	970-2	답	171	171	국유지	건설부
81	제천	한수	송계	970-3	답	18	18	국유지	건설부
82	제천	한수	송계	970-4	답	308	301	홍종태	282-27
83	제천	한수	송계	970-1	도	682	16	국유지	건설부
84	제천	한수	송계	1177	도	565	247	국유지	건설부
85	제천	한수	송계	983-1	도	1,795	359	국유지	건설부

구분	토 지 소 계 지				지목	편입면적(m <sup>2</sup> )		소 유 자	
	시.군	읍.면	리	번지		지적	편입면적	성명	주소
86	제천	한수	송계	1178	도	202	202	국유지	건설부
87	제천	한수	송계	988	천	483	483	김명희	
88	제천	한수	송계	985-1	도	2,923	994	국유지	건설부
89	제천	한수	송계	985-2	도	1,250	788	국유지	건설부
90	제천	한수	송계	985-4	도	3,487	1,086	국유지	교육과학기술부
91	제천	한수	송계	985-5	도	1,103	264	국유지	건설부
92	제천	한수	송계	136-2	도	2,413	14	국유지	교육과학기술부
93	제천	한수	송계	산15-12	임	954	771	국유지	교육과학기술부
94	제천	한수	송계	136	천	1,263	1,172	대한불교조계종덕주사	3
95	제천	한수	송계	산15-13	임	526	467	국유지	교육과학기술부
96	제천	한수	송계	135	천	175	175	이장희	한수단지465-9
97	제천	한수	송계	99	도	522	7	국유지	충청북도
98	제천	한수	송계	98	답	2,460	2,460	대한불교조계종덕주사	3
99	제천	한수	송계	98-1	도	1,917	29	국유지	충청북도
100	제천	한수	송계	1152-1	도	719	6	국유지	건설부
101	제천	한수	송계	1149-2	도	708	191	국유지	건설부
102	제천	한수	송계	산15-2	임	7,586,104	234	국유지	교육과학기술부
103	제천	한수	송계	92-1	대	746	95	대한불교조계종덕주사	3
104	제천	한수	송계	92-3	임	530	530	대한불교조계종덕주사	3
105	제천	한수	송계	84	천	249	249	대한불교조계종덕주사	3
106	제천	한수	송계	82	천	834	834	김백경	경기도 이천시 창전동150-15
107	제천	한수	송계	83	임	667	667	박창리	
108	제천	한수	송계	81	천	615	541	서화자	태백시혈동산3-14
109	제천	한수	송계	79	답	2,365	36	최돈극	116
110	제천	한수	송계	1172-9	천	106,754	73,804	국유지	건설부
111	제천	한수	송계	958	천	2,476	2,476	김경직	충청북도 충주시 수안보면 장터1길 24
112	제천	한수	송계	1157-3	도	1,537	889	국유지	건설부
113	제천	한수	송계	1157-2	도	7,423	124	국유지	교육과학기술부
114	제천	한수	송계	1158	도	932	454	국유지	건설부
115	제천	한수	송계	74	천	528	528	김낙용	괴산상모미로리148

구분	토 지 소 계 지				지목	편입면적(m <sup>2</sup> )		소 유 자	
	시.군	읍.면	리	번지		지적	편입면적	성명	주소
116	제천	한수	송계	1143-3	도	103	64	국유지	건설부
117	제천	한수	송계	1141	도	3,369	1,154	국유지	건설부
118	제천	한수	송계	71-1	도	1,096	664	국유지	충청북도
119	제천	한수	송계	71-6	도	1,452	289	국유지	교육과학기술부
120	제천	한수	송계	1143-5	도	159	159	국유지	건설부
121	제천	한수	송계	1142	구	414	365	국유지	농림축산식품부
122	제천	한수	송계	68	천	1,818	1,818	국유지	환경부
123	제천	한수	송계	69	천	69	69	노출복	
124	제천	한수	송계	70-2	천	4,205	4,205	국유지	환경부
125	제천	한수	송계	67	답	4,945	194	국유지	환경부
126	제천	한수	송계	1143-6	도	287	287	국유지	건설부
127	제천	한수	송계	1143-7	도	27	14	국유지	건설부
128	제천	한수	송계	59-1	도	816	482	국유지	충청북도
129	제천	한수	송계	31	천	1,167	1,167	손상기	경기도 안양시 동안구 임곡로 43,115동 1503호(비산동,그린빌주공아파트)
130	제천	한수	송계	32	천	116	116	양원보	
131	제천	한수	송계	59	천	2,129	2,129	손상호	경상북도 문경시 신흥로 74,706호(점촌동,거산아파트)

## [충주천 하천구역 지번조서]

구분	토 지 소 제 지				지목	편입면적(m <sup>2</sup> )		소 유 자	
	시.군	읍.면	리	번지		지적	편입면적	성명	주 소
	계					1,045,499	483,847		
1	충주	봉방		295-5	답	743	502	국(건설부)	
2	충주	봉방		292-64	수	23	23	국(국토교통부)	
3	충주	봉방		494-4	답	1,643	1,406	국(건설부)	
4	충주	봉방		190-5	철	532	37	국(국토교통부)	
5	충주	봉방		294-1	답	365	365	국(건설부)	
6	충주	봉방		802	구	552	552	국(농림축산식품부)	
7	충주	봉방		805-1	계	278	259	국(농림축산식품부)	
8	충주	봉방		517-4	도	7	7	임재인	달천526
9	충주	봉방		294-3	계	2,037	2,037	충주시	
10	충주	봉방		517-2	계	2,380	2,380	충주시	
11	충주	봉방		785	계	52,731	30,521	국(건설부)	
12	충주	봉방		293-1	천	678	678	충주시	
13	충주	봉방		427-14	유	827	319	국(건설부)	
14	충주	봉방		517-1	계	1,943	1,943	충주시	
15	충주	봉방		292-18	답	290	290	김정원	영등포신길63-21
16	충주	봉방		292-65	답	8	8	김정원	영등포신길63-21
17	충주	봉방		512-3	계	1,183	1,183	충주시	
18	충주	봉방		527-2	유	403	403	이세탁	303
19	충주	봉방		774-29	도	69	69	국(건설부)	
20	충주	봉방		522-2	계	3,028	3,028	충주시	
21	충주	봉방		292-1	천	464	464	권입정	서울강남구삼성동68-16현대주택 씨동11호
22	충주	봉방		807-1	구	102	61	국(농림축산식품부)	
23	충주	봉방		292-52	철	13	13	국(건설교통부)	
24	충주	봉방		190-4	철	479	261	국(국토교통부)	
25	충주	봉방		292-62	수	158	158	국(국토교통부)	

구분	토 지 소 제 지				지목	권입면적(m <sup>2</sup> )		소 유 자	
	시.군	읍.면	리	번지		지적	편입면적	성명	주 소
26	충주	봉방		806-1	제	63	46	국(농림축산식품부)	
27	충주	봉방		461-28	구	130	114	국(농림축산식품부)	
28	충주	봉방		539-1	유	10,175	1,953	국(건설부)	
29	충주	봉방		538-1	유	3,464	3,464	권영세	369
30	충주	봉방		539-2	유	2,608	2,608	김준이	84
31	충주	봉방		539-3	유	479	479	김영한	칠금409
32	충주	봉방		429-5	유	1,203	577	국(건설부)	
33	충주	봉방		786-19	제	44	28	국(농림축산식품부)	
34	충주	봉방		520-6	제	69	69	박양순	칠금307
35	충주	봉방		787-2	제	387	344	국(농림축산식품부)	
36	충주	봉방		530-1	유	1,286	1,286	장복진	칠금동323-7
37	충주	봉방		529-9	유	1,636	1,636	라명숙	경기도군포시고산로539번길7-129 39동403호(산본동묘향아파트)
38	충주	봉방		793-2	구	146	138	국(농림축산식품부)	
39	충주	봉방		546-5	유	1,039	1,031	국(건설부)	
40	충주	봉방		546-3	유	9,001	1,612	국(건설부)	
41	충주	봉방		319-4	답	828	779	국(건설부)	
42	충주	봉방		794-6	유	450	404	국(농림축산식품부)	
43	충주	봉방		786-17	제	82	26	국(농림축산식품부)	
44	충주	봉방		786-18	제	162	162	국(농림축산식품부)	
45	충주	봉방		295-6	답	172	118	국(건설부)	
46	충주	봉방		529-5	유	526	526	라명숙	경기도군포시고산로539번길7-129 39동403호(산본동묘향아파트)
47	충주	봉방		774-28	도	73	73	국(건설부)	
48	충주	봉방		526-1	유	476	476	권오현	칠금380
49	충주	봉방		527-5	제	132	132	임병기	칠금392
50	충주	봉방		511-1	유	60	60	국(건설부)	
51	충주	봉방		298-5	답	193	158	국(건설부)	
52	충주	봉방		299-4	답	60	42	국(건설부)	
53	충주	봉방		299-5	답	223	179	국(건설부)	
54	충주	봉방		521-1	제	539	539	충주시	
55	충주	봉방		299-6	답	187	145	국(건설부)	

구분	토 지 소 계 지				지목	권입면적(m <sup>2</sup> )		소 유 자	
	시.군	읍.면	리	번지		지적	권입면적	성명	주 소
56	충주	봉방		313-4	답	279	219	국(건설부)	
57	충주	봉방		316-5	답	921	857	국(건설부)	
58	충주	봉방		292-47	계	47	47	이규남	칠금363-3
59	충주	봉방		319-5	답	290	148	국(건설부)	
60	충주	봉방		292-49	계	320	320	충주시	
61	충주	봉방		650-13	유	936	296	국(건설부)	
62	충주	봉방		558-10	유	1,421	426	국(건설부)	
63	충주	봉방		296-4	답	120	87	국(건설부)	
64	충주	봉방		553-1	유	1,385	506	국(건설부)	
65	충주	봉방		786-21	유	79	79	국(농림축산식품부)	
66	충주	봉방		550-2	유	1,079	985	국(건설부)	
67	충주	봉방		512-1	유	307	307	권오현	칠금380
68	충주	봉방		529-6	계	1,147	1,147	국(건설부)	
69	충주	봉방		527-3	유	274	274	박양순	칠금307
70	충주	봉방		292-50	계	520	520	국(건설부)	
71	충주	봉방		520-4	계	36	36	임갑분	칠금290
72	충주	봉방		296-5	답	164	113	국(건설부)	
73	충주	봉방		296-6	답	404	297	국(건설부)	
74	충주	봉방		297-4	답	287	216	국(건설부)	
75	충주	봉방		297-5	답	266	207	국(건설부)	
76	충주	봉방		520-2	유	354	354	최광침	칠금291-2
77	충주	봉방		519-2	유	242	242	국(건설부)	
78	충주	봉방		518-1	유	846	846	김진수	서울시동작구사당동230-17
79	충주	봉방		295-7	답	118	81	국(건설부)	
80	충주	봉방		295-8	답	311	221	국(건설부)	
81	충주	봉방		297-6	답	104	81	국(건설부)	
82	충주	봉방		298-4	답	435	343	국(건설부)	
83	충주	봉방		190-6	답	446	407	국(건설부)	
84	충주	봉방		313-5	답	452	375	국(건설부)	
85	충주	봉방		803-1	계	963	963	국(농림축산식품부)	



구분	토 지 소 제 지				지목	권입면적(m <sup>2</sup> )		소 유 자	
	시.군	읍.면	리	번지		지적	권입면적	성명	주 소
86	충주	봉방		314-5	답	901	819	국(건설부)	
87	충주	봉방		298-6	답	294	241	국(건설부)	
88	충주	봉방		527-4	계	172	172	어세탁	303
89	충주	봉방		525-1	유	142	142	어세탁	303
90	충주	봉방		427-15	도	45	16	국(건설부)	
91	충주	봉방		786-20	도	34	14	국(농림축산식품부)	
92	충주	봉방		426-3	도	75	30	국(건설부)	
93	충주	봉방		522-3	유	109	109	어세탁	303
94	충주	봉방		292-63	천	1,626	1,626	권입정	서울강남구삼성동68-16현대주대 씨동11호
95	충주	봉방		522-1	유	579	579	어세탁	303
96	충주	봉방		426-2	유	365	130	국(건설부)	
97	충주	봉방		520-3	유	56	56	박양순	칠금307
98	충주	봉방		292-2	천	324	324	김정원	서울영등포신길63-21
99	충주	봉방		812	도	19,270	72	충주시	
100	충주	봉방		207	계	2,453	2,453	국(농림축산식품부)	
101	충주	칠금		520-2	천	800	800	국(건설부)	
102	충주	교현		652-1	천	1,177	1,177	국(국토해양부)	
103	충주	교현		652-2	계	840	762	국(건설부)	
104	충주	교현		779-4	천	836	835	국(건설부)	
105	충주	봉방		55-1	천	30	30	국(건설부)	
106	충주	봉방		43-7	천	45	18	국(건설교통부)	
107	충주	봉방		43-29	천	98	30	국(건설교통부)	
108	충주	봉방		43-8	계	893	351	국(건설부)	
109	충주	봉방		127-1	계	473	473	국(건설부)	
110	충주	봉방		65-3	대	2,727	169	김종수	충청북도충주시동수14길4305호(연수동)
111	충주	봉방		54-8	천	26	26	국(건설부)	
112	충주	봉방		781	천	211	211	국(건설부)	
113	충주	봉방		126-1	천	390	390	국(건설부)	
114	충주	봉방		43-6	천	26	26	국(건설교통부)	
115	충주	봉방		43-26	도	276	209	충주시	

구분	토 지 소 계 지				지목	권입면적(m <sup>2</sup> )		소 유 자	
	시.군	읍.면	리	번지		지적	권입면적	성명	주 소
116	충주	봉방		774-20	도	5	5	국(건설부)	
117	충주	봉방		232-1	천	15	15	국(건설교통부)	
118	충주	봉방		128-1	계	387	332	국(건설부)	
119	충주	봉방		43-27	철	41	41	국(건설교통부)	
120	충주	봉방		43-3	천	212	212	국(건설부)	
121	충주	봉방		254-4	천	148	148	국(건설부)	
122	충주	봉방		207-4	계	3	3	국(농림축산식품부)	
123	충주	봉방		813	도	6,496	234	충주시	
124	충주	봉방		774-1	도	8,977	281	국(건설부)	
125	충주	봉방		780-1	구	765	59	국(농림축산식품부)	
126	충주	봉방		43-2	천	3,574	3,574	국(건설부)	
127	충주	봉방		54-4	계	1,072	538	국(건설부)	
128	충주	봉방		63-1	계	2,631	2,529	국(건설부)	
129	충주	봉방		54-2	천	1,511	1,511	국(건설부)	
130	충주	봉방		43-4	계	2,168	1,089	국(건설부)	
131	충주	봉방		54-1	천	331	331	국(건설부)	
132	충주	봉방		58-4	도	2,410	11	충주시	
133	충주	문화		1754	계	136	136	국(건설부)	
134	충주	문화		1755	계	165	165	국(건설부)	
135	충주	문화		1756	천	552	552	국(건설부)	
136	충주	문화		817	계	10	10	국(건설부)	
137	충주	문화		815	계	2	2	국(건설부)	
138	충주	문화		1752	계	255	255	국(건설부)	
139	충주	문화		808	천	3	3	국(건설부)	
140	충주	문화		821	도	940	147	국(건설부)	
141	충주	문화		810	천	263	263	국(건설부)	
142	충주	문화		806	계	9	9	국(건설부)	
143	충주	문화		785	도	393	1	충주시	
144	충주	문화		805	천	75	75	국(건설부)	
145	충주	문화		809	천	1,572	1,572	국(건설부)	

구분	토 지 소 계 지				지목	편입면적(m <sup>2</sup> )		소 유 자	
	시.군	읍,면	리	번지		지적	편입면적	성명	주 소
146	충주	문화		807	계	166	166	국(건설부)	
147	충주	문화		804	천	49	49	국(건설부)	
148	충주	문화		816	계	136	136	국(건설부)	
149	충주	문화		814	계	31	31	국(건설부)	
150	충주	문화		813	천	19	19	국(건설부)	
151	충주	문화		812	천	67	67	국(건설부)	
152	충주	봉방		1-3	계	182	56	국(국세청)	
153	충주	봉방		1-2	계	456	456	국(건설교통부)	
154	충주	봉방		1	천	658	658	국(국세청)	
155	충주	봉방		1-1	계	149	21	국(국세청)	
156	충주	봉방		2-2	계	773	773	국(건설부)	
157	충주	봉방		2-1	천	410	410	국(건설부)	
158	충주	봉방		773-4	천	167	167	국(건설부)	
159	충주	봉방		773-3	천	216	216	국(건설부)	
160	충주	봉방		2-48	계	4	4	국(건설부)	
161	충주	충의		3	계	321	287	홍진식	성내253-20
162	충주	충의		4	천	870	870	충청북도	
163	충주	문화		1761	천	433	433	이삼학	655
164	충주	문화		1759	천	936	936	충주시	
165	충주	문화		1760	천	912	912	국(건설부)	
166	충주	문화		1757	계	390	390	충주시	
167	충주	문화		1757-1	계	10	10	충주시	
168	충주	지현		369	계	3	3	국(건설부)	
169	충주	지현		392	계	562	562	국(건설부)	
170	충주	지현		72	계	284	284	국(건설부)	
171	충주	지현		238	도	998	480	국(건설부)	
172	충주	지현		73	계	43	43	황운서	성서82
173	충주	지현		391	계	20	20	국(건설부)	
174	충주	지현		403	계	159	159	국(건설부)	
175	충주	지현		240	천	36	36	국(건설부)	

구분	토 지 소 계 지				지목	권입면적(㎡)		소 유 자	
	시.군	읍.면	리	번지		지적	권입면적	성명	주 소
176	충주	지현		241	계	73	73	국(건설부)	
177	충주	지현		74	계	46	46	오인탁	안림1058
178	충주	지현		29	계	36	36	충주시	
179	충주	지현		31	계	33	33	국(건설부)	
180	충주	지현		331	계	86	86	충주시	
181	충주	지현		329	천	162	162	백일신	607
182	충주	지현		330	계	23	23	백일신	607
183	충주	지현		366	천	43	43	국(건설부)	
184	충주	지현		69	계	235	235	국(건설부)	
185	충주	지현		70	천	255	255	국(건설부)	
186	충주	지현		71	천	1,256	1,256	국(건설부)	
187	충주	지현		340	계	3	3	국(건설부)	
188	충주	지현		393	천	1,607	1,607	국(건설부)	
189	충주	지현		365	계	152	152	국(건설부)	
190	충주	지현		367	천	142	142	국(건설부)	
191	충주	지현		368	계	182	182	국(건설부)	
192	충주	지현		30	계	241	241	국(건설부)	
193	충주	지현		33	천	259	168	국(건설부)	
194	충주	지현		32	도	42	30	국(건설부)	
195	충주	지현		1469	계	430	342	국(건설부)	
196	충주	지현		515	계	916	549	국(건설부)	
197	충주	지현		1623	천	1,150	1,150	충청북도	
198	충주	지현		1513	계	506	490	국(건설부)	
199	충주	지현		2084	구	387	35	한국농어촌공사	경기도의왕시포일동487
200	충주	지현		808	천	20	20	국(건설부)	
201	충주	지현		812	계	13	13	국(건설부)	
202	충주	지현		810	계	26	26	국(건설부)	
203	충주	지현		811	계	17	17	국(건설부)	
204	충주	지현		1446	도	13	13	최주립	351
205	충주	지현		1450	천	754	754	김영균	서울동대문구답심리9-4

구분	토 지 소 계 지				지목	편입면적(m <sup>2</sup> )		소 유 자	
	시.군	읍.면	리	번지		지적	편입면적	성명	주 소
206	충주	지현		1631	도	198	85	정원병	597
207	충주	지현		713	계	238	194	국(건설부)	
208	충주	지현		806	천	79	79	국(건설부)	
209	충주	지현		1516	도	242	242	국(건설부)	
210	충주	지현		1512	계	261	261	충주시	
211	충주	지현		238-5	도	546	187	국(건설부)	
212	충주	지현		1630	도	73	73	충주시	
213	충주	지현		1632	답	10	10	충주시	
214	충주	지현		2278	계	169	4	한국농어촌공사	경기도의왕시포일동487
215	충주	지현		805	천	109	109	국(건설부)	
216	충주	지현		1627	천	69	69	충주시	
217	충주	지현		1629	계	132	132	황용수	429
218	충주	지현		557	천	17	17	국(건설부)	
219	충주	지현		1628	계	383	383	충주시	
220	충주	지현		1514	천	3,603	3,603	국(건설부)	
221	충주	지현		652	천	202	202	박봉우	경성산수정158
222	충주	지현		1620	천	1,137	1,137	국(건설부)	
223	충주	지현		707	천	76	76	박봉익	경성산수정158
224	충주	지현		1517	계	10	10	김달서	
225	충주	지현		1624	계	450	450	충주시	
226	충주	지현		1449	계	337	281	김영균	서울동대문구답십리9-48
227	충주	지현		809	답	30	30	김수경	성내149
228	충주	지현		1454	계	549	290	충청북도	
229	충주	지현		1453	천	802	802	충청북도	
230	충주	지현		1515	계	73	73	국(건설부)	
231	충주	지현		2102	구	129	36	한국농어촌공사	경기도의왕시포일동487
232	충주	지현		2083-3	전	46	7	충주시	
233	충주	지현		2366-4	도	253	19	국(건설부)	
234	충주	지현		2357-6	전	764	74	국(재무부)	
235	충주	지현		2101	도	89	38	충주시	

구분	토 지 소 제 지				지목	편입면적(㎡)		소 유 자	
	시.군	읍.면	리	번지		지적	편입면적	성명	주 소
236	충주	지현		1633	답	486	141	충주시	
237	충주	지현		653	제	512	512	박봉우	경성산수정158
238	충주	지현		715	제	261	196	박봉익	경성산수정158
239	충주	지현		714	제	479	289	국(건설부)	
240	충주	지현		775	도	78	2	충주시	
241	충주	지현		712	천	304	304	국(건설부)	
242	충주	지현		2367	천	10,063	8,272	국(건설부)	
243	충주	지현		558	제	271	253	국(건설부)	
244	충주	지현		716	도	997	474	국(건설부)	
245	충주	지현		555	제	231	200	이강씨	달천767
246	충주	지현		813	도	33	1	국(건설부)	
247	충주	지현		802	도	570	70	국(건설부)	
248	충주	지현		801	도	664	14	국(건설교통부)	
249	충주	지현		804	제	357	357	국(건설부)	
250	충주	지현		803	도	766	52	충주시	
251	충주	지현		1756	도	6,331	107	국(건설부)	
252	충주	호암		228	답	3,438	769	한국토지주택공사	경기도성남시분당구돌마로172(경자동)
253	충주	호암		226	전	1,355	987	한국토지주택공사	경기도성남시분당구돌마로172(경자동)
254	충주	호암		227	과	1,812	291	한국토지주택공사	경기도성남시분당구돌마로172(경자동)
255	충주	호암		229	임	2,466	1,406	한국토지주택공사	경기도성남시분당구돌마로172(경자동)
256	충주	호암		223	전	912	323	한국토지주택공사	경기도성남시분당구돌마로172(경자동)
257	충주	호암		222	임	235	3	한국토지주택공사	경기도성남시분당구돌마로172(경자동)
258	충주	호암		252	임	145	136	한국토지주택공사	경기도성남시분당구돌마로172(경자동)
259	충주	호암		251	과	511	3	한국토지주택공사	경기도성남시분당구경자동217
260	충주	호암		253	잡	2,088	413	한국토지주택공사	경기도성남시분당구경자동217
261	충주	호암		253-4	잡	987	222	한국토지주택공사	경기도성남시분당구돌마로172(경자동)
262	충주	호암		225-1	임	129	61	한국토지주택공사	경기도성남시분당구경자동217
263	충주	호암		225-2	전	820	110	한국토지주택공사	경기도성남시분당구돌마로172(경자동)
264	충주	호암		234-3	전	9,332	43	한국토지주택공사	경기도성남시분당구경자동217
265	충주	호암		224	전	618	212	한국토지주택공사	경기도성남시분당구돌마로172(경자동)

구분	토 지 소 제 지				지목	권입면적(m <sup>2</sup> )		소 유 자	
	시.군	읍,면	리	번지		지적	권입면적	성명	주 소
266	충주	호암		883-4	도	2,048	154	국(건설부)	
267	충주	호암		251-1	임	269	182	한국토지주택공사	경기도성남시분당구물마로172(경자동)
268	충주	호암		253-2	잡	668	268	한국토지주택공사	경기도성남시분당구물마로172(경자동)
269	충주	호암		253-6	잡	331	331	충주시	
270	충주	호암		253-7	잡	339	117	한국토지주택공사	경기도성남시분당구물마로172(경자동)
271	충주	호암		253-1	도	143	143	충주시	
272	충주	호암		253-8	도	101	27	충주시	
273	충주	직동		570	답	2,220	146	백명자	충청북도충주시사직산8길35(문화동)
274	충주	직동		559	답	76	76	한화일	
275	충주	직동		611-2	과	2,559	1,237	박철호	충주시교현동397동아아파트2-608
276	충주	직동		604	과	3,421	2,338	민한기	호암146
277	충주	직동		603	과	3,294	310	정태성	직동635
278	충주	직동		606-5	전	46	44	유영기	충청북도충주시연수동산로37105동1001호(연수동연수세영리제1단지)
279	충주	직동		608-5	전	75	42	충주시	
280	충주	직동		600-3	답	182	153	충주시	
281	충주	직동		571	천	109	109	윤해모	호암17
282	충주	직동		570-1	답	407	158	충주시	
283	충주	직동		612	답	608	128	김희자	충청북도충주시범바위길39(호암동)
284	충주	직동		602	전	1,033	365	노영용	교현동465-4
285	충주	직동		600-5	과	197	32	이영기	호암143
286	충주	직동		570-3	답	326	244	충주시	
287	충주	직동		606-1	전	2,370	1,797	유영기	충청북도충주시연수동산로37105동1001호(연수동연수세영리제1단지)
288	충주	직동		605	답	2,109	801	장용학	지현동1170
289	충주	직동		602-3	전	56	56	노영용	교현동465-4
290	충주	직동		600	과	3,156	1,117	이영기	호암143
291	충주	직동		665-3	천	43,183	12,399	국(건설부)	
292	충주	직동		691	도	2,802	401	국(건설부)	
293	충주	직동		555	도	1,765	590	충주시	
294	충주	직동		609-1	도	165	1	충주시	
295	충주	직동		613-2	도	155	7	충주시	

구분	토 지 소 계 지				지목	편입면적(m <sup>2</sup> )		소 유 자	
	시.군	읍.면	리	번지		지적	편입면적	성명	주 소
296	충주	호암		82-3	도	1,953	259	충주시	
297	충주	호암		73-1	도	29	6	임미희	충청북도충주시직동124-2
298	충주	호암		73	창	631	362	임미희	충청북도충주시직동124-2
299	충주	호암		74-2	답	2,250	20	최장현	105-14
300	충주	호암		74-5	답	546	394	김용택	186-1
301	충주	호암		884-1	구	186	39	국(농림축산식품부)	
302	충주	호암		883-2	도	1,269	43	국(건설부)	
303	충주	호암		881	도	1,078	42	국(건설부)	
304	충주	호암		880	구	2,261	28	국(농림축산식품부)	
305	충주	호암		98-4	도	52	52	충주시	
306	충주	호암		98-12	도	124	55	충주시	
307	충주	호암		82-4	과	5,477	640	안영규	충청북도충주시칠금16길4(칠금동)
308	충주	호암		73-2	전	3,666	1,128	임미희	충청북도충주시직동124-2
309	충주	호암		74-3	도	866	336	충주시	
310	충주	호암		78	전	4,004	1,527	곽민상	용산260
311	충주	호암		253-5	도	11	11	충주시	
312	충주	호암		83-1	도	2	2	국(건설교통부)	
313	충주	호암		83-2	도	644	603	국(재정경제원)	
314	충주	직동		683	도	111	99	국(건설부)	
315	충주	직동		683-1	도	186	22	국(건설부)	
316	충주	직동		539-1	답	1,954	108	최태림	서울강남청담51-1상아아파트A-406
317	충주	직동		산97	임	81,719	97	선호준	충인120
318	충주	직동		538-4	도	1,653	3	충주시	
319	충주	직동		547-2	답	39	39	이금단	충청북도충주시발티길8(직동)
320	충주	봉방		775-181	유	65,888	65,434	국(건설부)	
321	충주	봉방		519-1	유	231	231	충주시	
322	충주	봉방		529-3	유	112	112	라명숙	경기도군포시고산로539번길7-129 39동403호(산본동묘향아파트)
323	충주	봉방		527-1	유	264	264	라명숙	경기도군포시고산로539번길7-129 39동403호(산본동묘향아파트)
324	충주	봉방		775-127	유	36	36	국(재무부)	
325	충주	봉방		529-11	유	46	46	김이섭	



구분	토 지 소 제 지				지목	편입면적(m <sup>2</sup> )		소 유 자	
	시.군	읍.면	리	번지		지적	편입면적	성명	주 소
326	충주	봉방		775-120	유	7,574	7,574	국(건설부)	
327	충주	봉방		728-91	유	28,220	26,626	국(건설부)	
328	충주	봉방		775-117	유	5,197	5,197	국(건설부)	
329	충주	봉방		528-8	계	313	303	국(건설부)	
330	충주	봉방		527-7	유	26	26	라명숙	경기도군포시고산로539번길7-12939 동403호(산본동묘향아파트)
331	충주	봉방		528-7	전	13	13	라영숙	충청북도충주시광명4길1(교현동)
332	충주	봉방		528-4	계	64	59	라명숙	경기도군포시고산로539번길7-12939 동403호(산본동묘향아파트)
333	충주	봉방		775-180	전	76	76	국(건설부)	
334	충주	봉방		529-4	유	364	364	라명숙	경기도군포시고산로539번길7-12939 동403호(산본동묘향아파트)
335	충주	봉방		520-1	유	284	284	김진수	서울시동작구사당동230-17
336	충주	칠금		420-105	계	6,847	6,847	국(건설부)	
337	충주	칠금		459-50	계	4,907	4,907	국(건설부)	
338	충주	칠금		459-66	도	34	32	국(건설부)	
339	충주	칠금		459-64	도	11	11	충주시	
340	충주	칠금		276-3	전	155	155	단분준	서울성동암사430-1
341	충주	칠금		459-122	도	13	13	충주시	
342	충주	칠금		539-4	도	81	81	국(농림축산식품부)	
343	충주	칠금		513-13	도	112	109	국(건설부)	
344	충주	칠금		509-49	계	36	36	충주시	
345	충주	칠금		277-2	계	602	591	충주시	
346	충주	칠금		277-3	전	420	420	은분준	서울성동암사430-1
347	충주	칠금		509-54	전	1,237	1,237	국(건설부)	
348	충주	칠금		445-50	전	15	4	국(건설부)	
349	충주	칠금		446-21	전	40	32	충주시	
350	충주	칠금		446-20	계	139	139	충주시	
351	충주	칠금		445-12	전	46	46	산업기지개발 공사	충남대전동구연축산6-2
352	충주	칠금		278-4	전	26	2	이병수	323-5
353	충주	칠금		278-10	계	17	17	국(건설부)	
354	충주	칠금		275-12	계	493	493	충주시	
355	충주	칠금		446-35	답	1,232	1,043	국(건설부)	

구분	토 지 소 제 지				지목	편입면적(m <sup>2</sup> )		소 유 자	
	시.군	읍.면	리	번지		지적	편입면적	성명	주 소
356	충주	칠금		277-1	계	7,561	7,232	국(건설부)	
357	충주	칠금		281-21	계	2,560	989	국(건설부)	
358	충주	칠금		509-72	천	18,598	10,057	국(건설부)	
359	충주	칠금		420-67	유	1,422	1,422	국(건설부)	
360	충주	칠금		509-86	계	103	103	국(건설부)	
361	충주	칠금		523	계	37,349	22,152	국(건설부)	
362	충주	칠금		275-6	계	3,667	1,407	국(건설부)	
363	충주	봉방		283-3	천	671	671	국(건설부)	
364	충주	봉방		284	천	317	317	국(건설교통부)	
365	충주	봉방		285-4	천	1,926	1,926	국(건설부)	
366	충주	봉방		286-3	천	331	331	권중길	칠금362
367	충주	봉방		257-3	천	221	221	국(건설부)	
368	충주	봉방		255	천	284	284	권중길	칠금362
369	충주	봉방		112-4	계	798	798	국(건설부)	
370	충주	봉방		811	도	10,922	1	충주시	
371	충주	봉방		810	도	12,277	504	충주시	
372	충주	봉방		112-3	계	114	114	국(건설부)	
373	충주	봉방		118-3	계	53	53	국(건설부)	
374	충주	봉방		257-2	계	1,253	1,253	국(건설부)	
375	충주	봉방		259-6	계	15	15	국(건설부)	
376	충주	봉방		291-2	계	196	196	국(건설부)	
377	충주	봉방		291-6	계	14	3	국(건설부)	
378	충주	봉방		779-13	도	83	49	국(건설부)	
379	충주	봉방		779-17	도	1	1	국(건설부)	
380	충주	봉방		283-2	계	526	364	국(건설부)	
381	충주	봉방		259-4	천	1,375	1,375	국(건설부)	
382	충주	봉방		259-3	계	133	133	국(건설부)	
383	충주	봉방		783-2	도	91	76	국(건설부)	
384	충주	봉방		256	천	261	261	국(건설부)	
385	충주	봉방		809	도	19,548	150	충주시	

구분	토 지 소 계 지				지목	권입면적(m <sup>2</sup> )		소 유 자	
	시.군	읍.면	리	번지		지적	권입면적	성명	주 소
386	충주	봉방		775-19 5	도	7	4	국(건설부)	
387	충주	봉방		775-18 4	도	547	257	국(건설부)	
388	충주	봉방		285-6	도	259	175	국(건설부)	
389	충주	봉방		291-4	도	839	638	국(건설부)	
390	충주	봉방		1028	도	228	48	국(건설부)	
391	충주	칠금		274-2	답	149	149	신상익	충주시칠금동302
392	충주	칠금		259-33	천	2,744	2,744	충주시	
393	충주	칠금		259-59	계	88	88	국(건설부)	
394	충주	칠금		217-3	계	411	7	연천홍	충청북도충주시칠금동1015부영아 파트202-205
395	충주	칠금		259-20	천	132	132	권영현	충주시칠금동372
396	충주	칠금		258-5	계	10	-	국(건설교통부)	
397	충주	칠금		258-11	철	13	13	국(건설교통부)	
398	충주	칠금		217-4	천	513	33	연천홍	충청북도충주시칠금동1015부영아 파트202-205
399	충주	칠금		259-34	천	436	436	권임정	서울강남구삼성동68-16현대주택 씨동11호
400	충주	칠금		217-17	계	16	16	국(건설부)	
401	충주	칠금		258-3	답	311	311	안만영	충주시봉방동94-9
402	충주	칠금		258-6	계	175	175	권병익	152-28
403	충주	칠금		509-65	천	331	331	국(건설부)	
404	충주	칠금		520-6	계	221	221	국(건설부)	
405	충주	칠금		259-54	천	13	13	유기준	역전671
406	충주	칠금		274-1	천	516	516	충주시	
407	충주	칠금		274-3	계	40	40	충주시	
408	충주	칠금		218-16	계	600	600	국(건설부)	
409	충주	칠금		258-13	계	206	164	국(건설부)	
410	충주	칠금		259-60	도	90	90	충주시	
411	충주	칠금		259-41	계	2,544	2,299	충주시	
412	충주	칠금		558-2	구	971	971	국(농림축산식 물관부)	
413	충주	칠금		215-12	계	4,701	3,275	국(건설부)	
414	충주	칠금		513-75	도	1,004	13	국(건설부)	
415	충주	칠금		253-3	천	800	24	국(건설부)	

구분	토 지 소 제 지				지목	편입면적(m <sup>2</sup> )		소 유 자	
	시.군	읍,면	리	번지		지적	편입면적	성명	주 소
416	충주	칠금		509-87	천	1,852	1,786	국(건설부)	
417	충주	칠금		258-4	계	89	89	국(건설교통부)	
418	충주	칠금		520-3	철	69	69	국(국토교통부)	
419	충주	칠금		258-10	철	136	136	국(국토교통부)	
420	충주	칠금		258-2	계	393	379	권병익	
421	충주	칠금		258-12	답	137	55	민귀수	봉방동42
422	충주	칠금		258-14	답	76	76	민귀수	봉방동42
423	충주	칠금		258-7	철	426	346	국(국토교통부)	
424	충주	칠금		217-6	철	919	1	국(국토교통부)	
425	충주	칠금		262-11	계	41	41	국(건설부)	
426	충주	칠금		258-9	철	35	35	권병익	
427	충주	칠금		258-15	철	38	38	권병익	
428	충주	칠금		259-49	계	291	291	권오섭	372
429	충주	칠금		259-61	계	26	26	권오섭	372
430	충주	칠금		259-50	천	41	41	박병훈	안림113
431	충주	칠금		259-62	천	9	9	박병훈	안림113
432	충주	칠금		262-6	답	628	71	안만영	봉방동94-9
433	충주	칠금		262-17	답	134	10	충주시	
434	충주	교현		656-3	천	4,019	4,019	국(건설부)	
435	충주	교현		653-4	천	853	853	충청북도	
436	충주	교현		654-3	천	1,441	1,441	충청북도	
437	충주	교현		781-1	천	11,043	10,689	국(건설부)	
438	충주	교현		683-2	계	1,124	1,107	국(건설부)	
439	충주	교현		656-33	계	298	298	국(건설부)	
440	충주	교현		657-5	계	56	56	국(건설부)	
441	충주	교현		653-5	계	390	390	충청북도	
442	충주	교현		603-4	천	7	7	국(건설부)	
443	충주	교현		603-3	천	7,092	4,595	국(건설부)	
444	충주	교현		654-5	계	152	152	충청북도	
445	충주	교현		603-5	계	509	42	국(건설교통부)	

구분	토 지 소 제 지				지목	편입면적(m <sup>2</sup> )		소 유 자	
	시.군	읍.면	리	번지		지적	편입면적	성명	주 소
446	충주	교현		653-3	천	20	20	충청북도	
447	충주	봉방		67-2	계	782	782	충청북도	
448	충주	교현		603-6	천	217	204	충청북도	
449	충주	교현		603-8	도	507	68	충청북도	
450	충주	문화		1753	천	1,012	1,012	국(건설부)	
451	충주	문화		811	천	611	611	국(건설부)	
452	충주	문화		1753-1	천	98	98	국(건설부)	
453	충주	문화		1753-2	계	307	307	국(건설부)	
454	충주	봉방		773	천	5,317	5,056	국(건설부)	
455	충주	봉방		773-2	천	45	45	국(건설부)	
456	충주	봉방		773-1	천	37	37	국(건설부)	
457	충주	성서		15	천	169	169	국(건설부)	
458	충주	성서		19	도	26	21	국(건설부)	
459	충주	성서		18	천	19	19	국(건설부)	
460	충주	성서		13	계	139	139	국(건설부)	
461	충주	성서		14	천	46	46	국(건설부)	
462	충주	성서		16	천	1,290	1,290	국(건설부)	
463	충주	성서		17	계	18	18	국(건설부)	
464	충주	성서		12	계	525	477	국(건설부)	
465	충주	성서		597	도	18,768	724	국(건설부)	
466	충주	충의		1	천	638	638	국(건설부)	
467	충주	충의		5	천	386	298	충주시	
468	충주	충의		6	계	125	75	충주시	
469	충주	충의		85	계	36	3	국(건설부)	
470	충주	충의		89	천	286	276	충청북도	
471	충주	충의		88	천	161	161	충청북도	
472	충주	충의		90	계	36	31	국(건설부)	
473	충주	충의		261	천	135	135	국(건설부)	
474	충주	충의		260	계	17	17	국(건설부)	
475	충주	충의		262	천	343	343	국(건설부)	

구분	토 지 소 계 지				지목	편입면적(m <sup>2</sup> )		소 유 자	
	시.군	읍.면	리	번지		지적	편입면적	성명	주 소
476	충주	충의		2	도	480	393	충청북도	
477	충주	충의		259	천	8	8	국(건설부)	
478	충주	충의		258	계	18	18	국(건설부)	
479	충주	충의		263	천	3	3	충청북도	
480	충주	충의		264	계	63	63	충청북도	
481	충주	충의		374	도	3,511	67	국(건설부)	
482	충주	충의		231	천	101	101	국(건설부)	
483	충주	충의		235	계	602	602	국(건설부)	
484	충주	충의		142	천	225	225	국(건설부)	
485	충주	충의		141	천	3	3	국(건설부)	
486	충주	충의		143	천	50	50	국(건설부)	
487	충주	충의		234	계	127	127	국(건설부)	
488	충주	충의		86	천	468	468	국(건설부)	
489	충주	충의		87	천	81	81	충청북도	
490	충주	충의		233	천	33	33	국(건설부)	
491	충주	충의		232	천	119	119	국(건설부)	
492	충주	충의		144	천	178	178	국(건설부)	
493	충주	충의		145	천	453	453	국(건설부)	
494	충주	문화		1764	도	99	99	국(건설부)	
495	충주	문화		1762	천	50	50	국(건설부)	
496	충주	문화		1763	천	149	149	국(건설부)	
497	충주	문화		1763-1	계	321	321	국(건설부)	
498	충주	문화		1761-1	계	129	129	이삼학	655
499	충주	문화		1760-1	계	268	268	국(건설부)	
500	충주	문화		1756-1	계	139	139	국(건설부)	
501	충주	문화		1764-1	도	35	35	국(건설부)	
502	충주	문화		1759-1	계	78	78	충주시	
503	충주	문화		1759-2	계	15	15	충주시	
504	충주	성남		4	계	3	3	국(건설부)	
505	충주	성남		495	도	14,892	57	국(건설부)	

구분	토 지 소 제 지				지목	편입면적(m <sup>2</sup> )		소 유 자	
	시.군	읍.면	리	번지		지적	편입면적	성명	주 소
506	충주	성남		24-1	천	902	902	국(건설부)	
507	충주	성서		466	계	116	92	한거부	129
508	충주	성서		467	계	433	354	국(건설부)	
509	충주	성서		464	계	79	79	한양주택주식회사	교현동624-4
510	충주	성서		465	천	2,221	2,221	국(건설부)	
511	충주	지현		238-1	도	46	46	국(건설부)	
512	충주	지현		71-1	계	99	99	국(건설부)	
513	충주	지현		328-1	천	149	149	국(건설부)	
514	충주	지현		328	천	2,323	2,323	국(건설부)	
515	충주	성남		3	계	56	29	국(건설교통부)	
516	충주	성남		22	도	38	38	국(건설부)	
517	충주	성남		25	계	212	212	국(건설부)	
518	충주	성남		23	천	17	17	국(건설부)	
519	충주	성남		5	계	122	110	충청북도	
520	충주	성남		6	계	86	34	국(건설부)	
521	충주	성남		54	도	195	1	충주시	
522	충주	용산		874	계	331	211	국(건설부)	
523	충주	용산		873	도	30	30	국(건설부)	
524	충주	용산		871	계	387	293	국(건설부)	
525	충주	용산		1041-1	계	175	93	충주시	
526	충주	용산		1100	계	608	275	충주시	
527	충주	용산		1004	계	1,094	561	충주시	
528	충주	용산		2141	임	1,683	1,194	충주시	
529	충주	용산		2140	답	129	10	충주시	
530	충주	용산		31	대	591	14	충주시	
531	충주	용산		26	천	41	41	충주시	
532	충주	용산		2142	대	96	5	유철준	411
533	충주	용산		998	계	10	10	충주시	
534	충주	용산		1153	도	20	6	천영익	389
535	충주	용산		108	대	231	42	충주시	

구분	토 지 소 계 지				지목	편입면적(m <sup>2</sup> )		소 유 자	
	시.군	읍.면	리	번지		지적	편입면적	성명	주 소
536	충주	용산		32	도	26	2	충주시	
537	충주	용산		104	대	1,465	150	충주시	
538	충주	용산		103	도	3,180	1	국(건설부)	
539	충주	용산		15	계	227	129	국(건설부)	
540	충주	용산		833	계	69	69	국(건설부)	
541	충주	용산		834	계	271	266	국(건설부)	
542	충주	용산		835	계	10	10	충청북도	
543	충주	용산		837	계	585	503	국(건설부)	
544	충주	용산		832	계	136	136	국(건설부)	
545	충주	용산		215	천	912	794	국(건설부)	
546	충주	용산		107	도	5	1	충주시	
547	충주	용산		2157	답	509	98	충주시	
548	충주	용산		1154	도	284	180	충주시	
549	충주	용산		2124	답	281	59	충주시	
550	충주	용산		2156	천	261	90	충주시	
551	충주	용산		14	계	99	99	국(건설부)	
552	충주	지현		516	천	479	479	국(건설부)	
553	충주	지현		1621	천	10	10	천도원	389
554	충주	지현		1451	천	172	172	국(건설부)	
555	충주	지현		556	천	2,752	2,752	국(건설부)	
556	충주	지현		1625	천	479	479	충청북도	
557	충주	지현		709	천	76	76	국(건설부)	
558	충주	지현		708	천	235	235	박봉익	경성산수정158
559	충주	지현		710	천	15	15	국(건설부)	
560	충주	지현		1452	천	155	155	국(건설부)	
561	충주	지현		1622	천	1,630	1,630	충청북도	
562	충주	지현		517	천	1,909	1,909	국(건설부)	
563	충주	지현		1626	천	519	519	충청북도	
564	충주	지현		711	천	3,076	3,076	국(건설부)	
565	충주	지현		807	천	3,086	3,086	국(건설부)	



구분	토 지 소 제 지				지목	편입면적(m <sup>2</sup> )		소 유 자	
	시.군	읍.면	리	번지		지적	편입면적	성명	주 소
566	충주	호암		204-2	제	796	1	한국농어촌공사	경기도의왕시포일동487
567	충주	호암		203-2	제	469	118	충주시	
568	충주	호암		879-1	천	3,864	2,627	국(건설부)	
569	충주	호암		879-5	천	7,125	1,824	국(건설부)	
570	충주	호암		207-2	잡	1,650	474	한국토지주택공사	경기도성남시분당구정자동217
571	충주	호암		207-3	잡	2,475	4	한국토지주택공사	경기도성남시분당구둘마로172(정자동)
572	충주	호암		879-4	천	18,584	14,155	국(건설부)	
573	충주	직동		665-1	천	5,818	4,345	국(건설부)	
574	충주	호암		110	임	260	260	이만재	315
575	충주	호암		110-1	임	44	44	이만재	315
576	충주	호암		16-1	파	1,373	19	송경순	충청북도충주시범바위길19(호암동)
577	충주	호암		120	대	350	8	김선종	충청북도충주시호암중앙2로27102동1001호(호암동진도아파트)
578	충주	호암		111	천	370	287	이만재	315
579	충주	호암		16	대	560	34	송경순	충청북도충주시범바위길19(호암동)
580	충주	호암		18	대	349	33	유기영	수원시권선구고동동218-2
581	충주	호암		18-1	대	672	86	박남순	대전서중구유천동10현대아파트105-909
582	충주	호암		21	전	179	17	이용화	충청북도충주시지족12길25-1(지현동)
583	충주	호암		22-1	대	83	28	안태옥	22
584	충주	호암		25	답	66	66	김영자	충청북도충주시범바위길43(호암동)
585	충주	호암		878	도	261	176	국(건설부)	
586	충주	호암		24	대	681	324	정덕진	충청북도충주시호암동24
587	충주	호암		83	임	177	177	국(재정경제원)	
588	충주	호암		109	답	1,939	1,167	임길순	충청북도충주시원호암2길8(호암동)
589	충주	호암		30	답	2,688	207	김경봉	서울특별시양천구오목로300202동3303호(무등목동현대하이퍼리온2)
590	충주	호암		879-10	천	584	35	국(건설부)	
591	충주	호암		20-2	전	1,111	17	송경순	충청북도충주시범바위길19(호암동)
592	충주	호암		879-7	천	544	119	국(건설부)	
593	충주	호암		879-6	천	9,883	9,419	국(건설부)	
594	충주	호암		23	대	754	33	김영자	충청북도충주시범바위길43(호암동)
595	충주	호암		29	대	205	137	백남전	충주시호암동29

구분	토 지 소 제 지				지목	권입면적(㎡)		소 유 자	
	시.군	읍.면	리	번지		지적	권입면적	성명	주 소
596	충주	호암		22	대	1,406	144	이대영	경기도고양시일산서구장선로1871003동203호(일산동후곡마을)
597	충주	호암		106-1	도	2,156	398	충주시	
598	충주	호암		20-1	대	545	55	김정민	충청북도충주시범바위길27(호암동)
599	충주	호암		107-3	답	123	123	김인섭	충청북도충주시금봉8길23105동1403호(교현동중흥에스클래스)
600	충주	호암		20-4	도	15	3	이준호	충청북도충주시범바위길27-1(호암동)
601	충주	호암		22-5	도	133	19	이영운	22-4
602	충주	호암		22-2	대	295	72	이용화	충청북도충주시범바위길31(호암동)
603	충주	호암		108-1	도	1,097	243	충주시	
604	충주	호암		877	도	5,677	434	국(농림축산식품부)	
605	충주	호암		107	대	399	1	김인섭	충청북도충주시금봉8길23105동1403호(교현동중흥에스클래스)
606	충주	직동		611-3	전	5,752	15	이천영	충청북도충주시용두동222-1
607	충주	직동		611-1	임	724	733	하정숙	충주시호암동159
608	충주	직동		607	임	714	458	이형식	
609	충주	직동		597	전	1,488	125	손기욱	583
610	충주	직동		산1-1	임	14,579	671	신영숙	서울강남구수서동712한아름아파트106-302
611	충주	직동		산2	임	82,314	425	충주시	
612	충주	직동		573	답	4,136	2,067	허봉재	충청북도충주시사직로114103동503호(문화동호수마을)
613	충주	직동		572	답	245	245	이각근	적561
614	충주	직동		574	답	433	115	허봉재	충청북도충주시사직로114103동503호(문화동호수마을)
615	충주	직동		594-1	대	979	449	이정희	대전서서구내동220롯데아파트116-1202
616	충주	직동		594-2	전	466	41	이정희	대전서서구내동220롯데아파트116-1202
617	충주	직동		593-2	도	13	8	허봉재	충청북도충주시사직로114103동503호(문화동호수마을)
618	충주	직동		593-1	답	797	758	허봉재	충청북도충주시사직로114103동503호(문화동호수마을)
619	충주	직동		689	도	274	35	국(건설부)	
620	충주	직동		592-2	도	69	49	허봉재	충청북도충주시사직로114103동503호(문화동호수마을)
621	충주	직동		592-3	답	276	276	허봉재	충청북도충주시사직로114103동503호(문화동호수마을)
622	충주	직동		576-1	과	521	521	배영자	충청북도충주시고분골길34-1(직동)
623	충주	직동		산91	임	3,305	254	유공덕	전라남도화순군화순읍만연로91-5
624	충주	직동		549-3	도	30	29	충주시	
625	충주	직동		549-2	도	17	11	이용달	충주시직동596

구분	토 지 소 계 지				지목	권입면적(m <sup>2</sup> )		소 유 자	
	시.군	읍.면	리	번지		지적	권입면적	성명	주 소
626	충주	직동		546-1	도	183	63	충주시	
627	충주	직동		692-1	도	40	40	국(건설부)	
628	충주	직동		549-1	답	155	123	최시돈	용인시구성읍보정리1161전산마을 삼성5차아파트504동405호
629	충주	직동		545	답	1,233	242	김용근	교현175
630	충주	직동		554	전	145	143	최시돈	용인시구성읍보정리1161전산마을 삼성5차아파트504동405호
631	충주	직동		540-3	도	69	35	충주시	
632	충주	직동		692	도	707	51	국(건설부)	
633	충주	직동		546	답	2,490	784	최시돈	용인시구성읍보정리1161전산마을 삼성5차아파트504동405호
634	충주	직동		542-2	도	388	41	충주시	
635	충주	직동		540-4	잡	16	16	충주시	
636	충주	직동		459	임	734	378	안일남	서울동대문담십100
637	충주	직동		553-10	도	658	644	충주시	
638	충주	직동		553-7	도	95	12	충주시	
639	충주	직동		542-3	전	75	75	최정규	연수동1152
640	충주	직동		542	전	1,981	256	최정규	충청북도충주시예성로400-4(연수 동)
641	충주	직동		553-15	답	693	267	백용대	충청북도충주시지현동1526

공 고
--------

충청북도공고 제2017-1964호

### 도로의 사용 개시 및 폐지의 공고

「도로법」 제39조에 따라 도로의 사용 개시 및 폐지에 관한 사항을 다음과 같이 공고합니다.

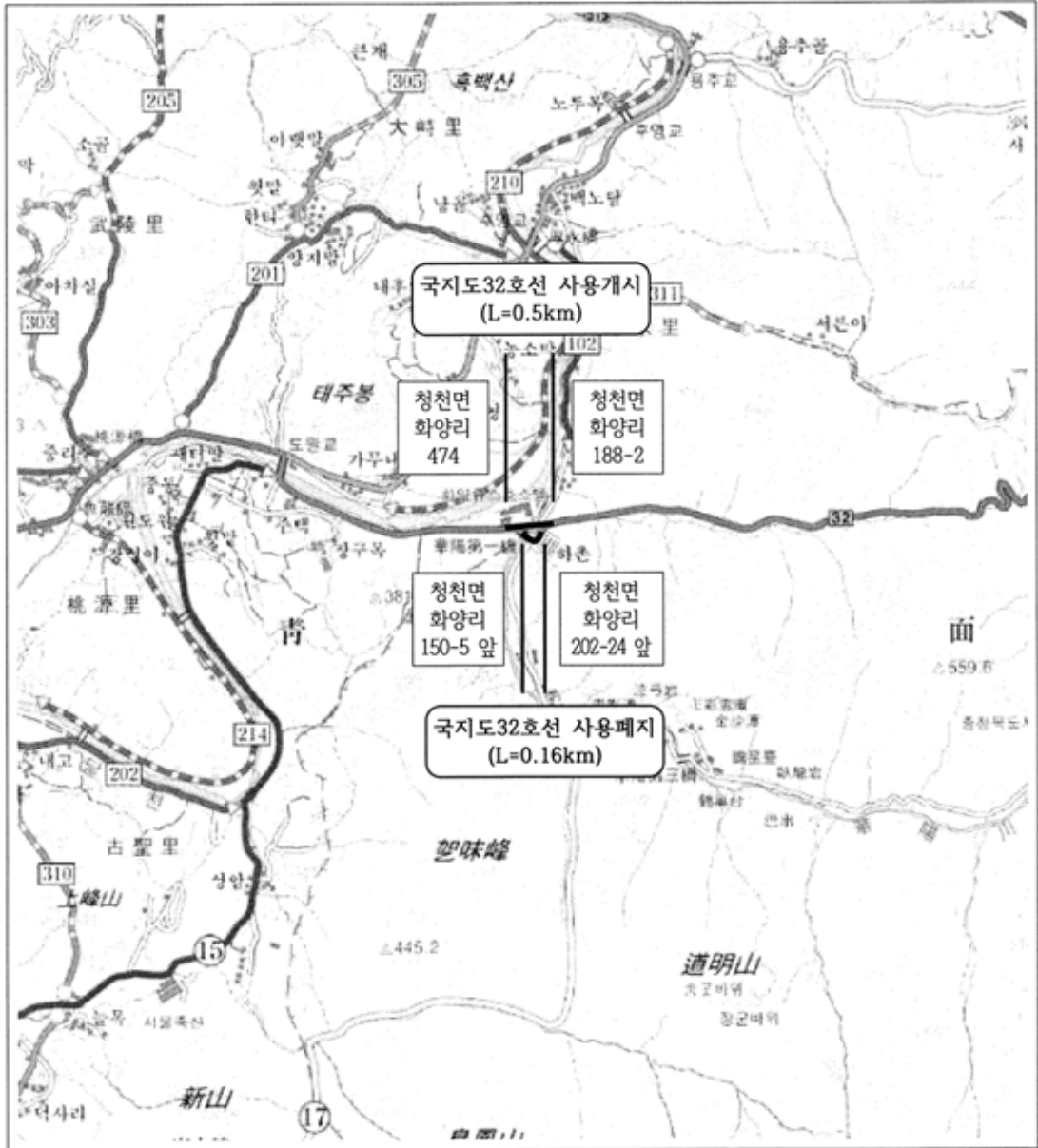
2017년 12월 15일

충청북도지사

1. 도로의 종류 : 국가지원지방도
2. 노선번호 : 국지도32호선
3. 노 선 명 : 대전~문경간
4. 사용 개시(폐지)구간
  - 가. 사용개시 구간
    - 충북 괴산군 청천면 화양리 474부터
    - 충북 괴산군 청천면 화양리 188-2까지(L=0.5km, 2차로)
  - 나. 사용폐지 구간
    - 충북 괴산군 청천면 화양리 150-5 (구 화양교)부터
    - 충북 괴산군 청천면 화양리 202-24 (편의점 앞)까지(L=0.16km, 2차로)
5. 중요통과지
  - 충북 괴산군 청천면 화양리
6. 중용구간 : -
7. 개시(폐지)일시 : 2017년 12월 15일
8. 도면은 충청북도 도로과(043-220-4234)에 비치하고 일반에게 보입니다.  
첨부서류 : 5만분의 1이상의 지형도

# 화양교 재가설 공사 지형도

[1/50000]



충청북도공고 제2017-1966호

**건축물 미술작품 심의결과 공고**

「충청북도 문화예술진흥에 관한 조례」 제7조 제4항에 따라 건축물 미술작품 심의결과를 다음과 같이 공고합니다.

2017년 12월 15일

충청북도지사

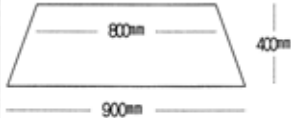
< 건축물 미술작품 심의위원회 심의결과 >

심의개요

- 심의일시 : '17. 12. 5.(화) 13:00 ~ 16:30
- 심의장소 : 충북도청 영상회의실
- 심의대상 : 15개 작품(조각 15)
- 심의결과 : 승인 14개, 부결 1개 작품

## 건축물 미술작품 심의세부내역('17. 12. 5.)

연번	건축주	건물명	미술작품		결 과	조건내용 및 부결사유
			작품명	종류		
1	홍덕지역 주택조합	홍덕파크 자이 아파트	공존-비상	조각	부결	· 조형성 결여 · 가격대비 부적절 · 아파트 전체에 여러 곳에 각각 다른 작품으로 추가 설치 할 것(3개소 이상)
2	청주금천지역 주택조합	센트럴파크 스타힐스	비상	조각	승인	<조건내용> · 작품 규모 20% 상향할 것
3	아시아신탁(주)	충주3차 푸르지오	알콩달콩 즐거운~	조각	승인	<조건내용> · 기단 400mm이상 할 것  <권장사항> · 소형작품 좌대는 제거 혹은 작가 선택
4	(주)우미개발	충주호암 우미린	꿈꾸는 세상 II	조각	승인	<조건내용> · 의자 형태를 하트, 별, 달 모양으로 교체 · 높이 변화 할 것
5	(주)우미개발	충주호암 우미린	식물로부터	조각	승인	-
6	(주)우미개발	충주호암 우미린	걸어가다	조각	승인	-
7	(주)우미개발	충주호암 우미린	집으로	조각	승인	<권장사항> · 품 혹은 구형태 작품을 1-2개 추가하여 변화있게 할 것

연번	건축주	건물명	미술작품		결 과	조건내용 및 부결사유
			작품명	종류		
8	아시아신탁(주)	충주 센트럴 푸르지오	심원	조각	승인	<조건내용> · 상단부 파이프를 봉으로 해서 견고하게 할 것
9	아시아신탁(주)	충주 센트럴 푸르지오	느림의 미학	조각	승인	-
10	(주)하나자산신탁	청주자이	상상의 샘-사계	조각	승인	-
11	(주)하나자산신탁	청주자이	Water column- 앞의 노래	조각	승인	<조건내용> · 최소크기를 2m로 하고 전체적으로 10% 정도 볼륨 있도록 할 것
12	(주)하나자산신탁	청주자이	Elysian Leaves	조각	승인	-
13	한국 자산신탁(주)	대소웰메이 드타운	한방울의 기적	조각	승인	-
14	(주)대신전기	대신리치빌 아파트	새싹들의 합창	조각	승인	<조건내용> · 좌대형태를 아래와 같이 조정할 것 
15	송암의료 재단외1인	복대동 마이크로병원	다이아몬드 처럼	조각	승인	-



**충청북도공고 제2017-1968호**

**수용재결신청서 열람공고**

충청북도에서 시행하는 「장평천 봉양제 수해상습지 개선사업」에 편입되는 토지의 수용을 위한 재결신청이 있어, 그 신청서 및 관계서류를 「공익사업을 위한 토지 등의 취득 및 보상에 관한 법률」 제31조 및 같은 법 시행령 제15조에 따라 아래와 같이 열람 공고하오니, 소유자 및 관계인은 의견이 있을 경우 열람 기간 내 의견을 서면으로 제출하여 주시기 바랍니다.

2017년 12월 15일  
충청북도지사

1. 사업명 : 장평천 봉양제 수해상습지개선사업
2. 사업시행자 : 충청북도지사
3. 열람 및 의견 제출기간 : 2017. 12. 15. ~ 2017. 12. 29.
4. 열람장소 및 의견제출처  
- 충청북도청 치수방재과(청주시 상당구 상당로 82(문화동))
5. 수용 대상 토지

연번	소재지	지번 (당초)	지목	지적 면적 (㎡)	편입 면적 (㎡)	소유자		관계인		
						성명	주소	성명	주소	권리
1	제천시 천남동	124-6 (124-1)	전	1,093	161	최*구	제천시 내토로 9길 35(천남동)	농업협 동조합 중앙회	서울 중구 충정로1가 75	근저당권
2	제천시 천남동	124-3 (124-3)	전	91	91	최*구	제천시 내토로 9길 35(천남동)			

6. 기 타  
- 열람공고기간 경과 후에 의견서 제출 시 수리할 수 없습니다.  
- 기타 문의사항은 충북도청 치수방재과(☎ 043-220-2484)로 문의하여 주시기 바랍니다.

<b>의 견 서</b>	
1. 제 목	
2. 당사자	성명(명칭)
	주 소
3. 의 견	
4. 기 타	
<p style="text-align: center;">『공익사업을 위한 토지 등의 취득 및 보상에 관한 법률』 제31조 및 같은 법 시행령 제15조에 따라 위와 같이 의견을 제출합니다.</p> <p style="text-align: center;">2017. . . .</p> <p>의견제출인 주 소: _____</p> <p style="padding-left: 100px;">성 명: _____ (서명 또는 인)</p> <p style="padding-left: 100px;">전화번호: _____</p> <p><b>중앙토지수용위원회 귀하</b></p>	
비 고	<p>1. 기재란이 부족한 경우에는 별지를 사용하실 수 있습니다.</p> <p>2. 증빙자료 등을 첨부하실 수 있습니다.</p>

**충청북도공고 제2017-1973호**

**후원방문판매업체 주소 변경 등의 공고**

「방문판매 등에 관한 법률」 제27조에 따라 상호 또는 사업장의 주소 변경 및 휴폐업신고 업체 현황을 아래와 같이 공고합니다.

2017년 12월 15일  
충청북도지사

□ **공고사항**

○ **상호 또는 주소 변경업체**

연번	구분	상호	대표자	소재지	전화번호	비고
1	변경전	유니베라	박은주	충북 제천시 중앙로1가 18-2	043-643-5627	주소
	변경후	상동	상동	충북 제천시 의림대로 114-4	상동	
2	변경전	녹십초제천지사	정미식	충북 제천시 의림대로14길 4	043-652-7741	상호
	변경후	녹십초알로에제천지사	상동	상동	상동	
3	변경전	마임청주탑지사	최점분	충북 청주시 상당구 용담로 28-1, 2층	043-254-6700	주소
	변경후	상동	상동	충북 청주시 상당구 산성로116번길 30, 601호	상동	

○ **휴업 또는 폐업 신고업체**

연번	상호	대표자	소재지	휴·폐업	비고
1	마임괴산지사	이근수	충북 괴산군 괴산읍 읍내로12길 3, 2층	폐업	'17.10.16.
2	마임충주중부지사	정명란	충북 충주시 예성로 186, 2층	폐업	'17.11.24.
3	코리아나 제천점	허양훈	충북 제천시 승문로 120, 2층	폐업	'17.12.8.

□ **기타사항**

기타 궁금하신 사항은 충청도청 경제정책과(☎043-220-3224)로 문의하여 주시기 바랍니다. 끝.

## 충청북도공고 제2017-1976호

## 전문예술법인·단체 지정 공고

문화예술진흥법 제7조 및 충청북도 문화예술 진흥에 관한 조례 제4조에 의하여 「2018년도 전문예술법인·단체」를 충청북도문화예술위원회의 심의를 거쳐 다음과 같이 지정하였음을 공고합니다.

2017년 12월 15일

충청북도지사

## 1. 지정 내역

법인·단체명	소재지	법인·단체의 목적사업	비고
국악관현악단 더불어숲	청주시 우암동 214-15	· 전통음악 계승·발전 및 우수한 세계 전통음악 관련단체와의 교류사업	
극단배꼽	청주시 상당구 금천동 115-72 2층	· 창작공연, 제작 및 기획, 문화 행사 기획 등	
사)한국예총진천지회	진천군 진천읍 문화로 69-11 종합운동장 2층	· 예술문화 향유	
극단새벽	청주시 서원구 수곡로 28 두진하트리움 상가지하 2층	· 공연사업, 문화예술교육사업, 문화나눔사업	

## 2. 지정 조건

- 충청북도 문화예술 진흥에 관한 조례 제4조제2항의 규정에 저촉된 때에는 지정을 취소한다.
- 공연분야는 매년 1회 이상의 정기공연 또는 기획공연을, 전시분야는 매년 4건 이상의 정기적인 창작 또는 기획전을 개최하여야 한다.
- 전문예술법인·단체지정과 관련된 제반 규정에 위배되었을 경우에는 지정을 취소한다.

**충청북도공고 제2017-1982호**

**도로공사 시행허가(변경) 내용 공고**

도로법 시행령 제34조 및 같은 법 시행규칙 제13조에 따라 도로관리청이 아닌 자의 도로공사 시행을 허가(변경)하고 그 내용을 다음과 같이 공고합니다.

2017년 12월 15일  
충청북도지사

도로의 종류	국가지원지방도	노선명	82호선(화성~평창선)
공사의 종류	비도로관리청 도로공사 시행허가(변경) (가금~칠금간 도로확포장공사)		
구 간	충청북도 충주시 칠금동 ~ 중앙탑면 용전리 일원 (L=6.607km)		
공사시행장소	충청북도 충주시 칠금동 ~ 중앙탑면 용전리 일원		
공사의 목적 및 기간연장 사유	보상지연에 따른 공사기간 연장		
시 행 자	충주시장		
착 공 일	2005. 03. 01	준공예정일	변 경 : 2018. 12. 31. 당 초 : 2017. 12. 31.

## 충청북도 공고 제2017 - 1983호

## 도로공사 시행허가(변경) 내용 공고

도로법 시행령 제34조 및 같은 법 시행규칙 제13조에 따라 도로관리청이 아닌 자의 도로공사 시행을 허가(변경)하고 그 내용을 다음과 같이 공고합니다.

2017년 12월 15일  
충청북도지사

도로의 종류	국가지원지방도	노선명	82호선(화성~평창선)
공사의 종류	비도로관리청 도로공사 시행허가(변경) (북충주IC~가금간 도로확포장공사)		
구 간	충청북도 충주시 노은면 수룡리 ~ 중앙탑면 용전리 일원 (L=4.986km)		
공사시행장소	충청북도 충주시 노은면 수룡리 ~ 중앙탑면 용전리 일원		
공사의 목적 및 기간연장 사유	보상지연에 따른 공사기간 연장		
시 행 자	충주시장		
착 공 일	2011. 03. 14	준공예정일	변 경 : 2018. 12. 31. 당 초 : 2017. 12. 31.

**입법예고**

충청북도공고 제2017-48호

**충청북도 출산장려 및 양육지원에 관한 조례 일부개정조례안  
입법예고**

충청북도 출산장려 및 양육지원에 관한 조례를 개정함에 있어 행정절차법 제41조 규정에 따라 도민 여러분의 의견을 듣고자 다음과 같이 공고합니다.

2017년 12월 15일  
충청북도지사

**□ 개정이유**

- 저출산 현상이 심화됨에 따라 결혼·출산·양육 등 포괄적 지원을 위한 조례명 개정
- 저출산의 주된 요인인 비혼·만혼 방지를 위한 적령기 결혼 장려사업에 대한 지원내용 등 근거 마련

**□ 주요내용**

- 조례명 변경
  - 현행 : 「충청북도 출산장려 및 양육지원에 관한 조례」
  - 변경 : 「충청북도 결혼장려 및 출산·양육지원에 관한 조례」
- ‘다자녀 우대카드’ 명칭 변경(안 제2조 제5호, 제11조 제1항)
  - (현행)‘다자녀 우대카드 → (변경)‘아이사랑 우대카드’
- ‘출산장려 종합계획’ 용어 변경(안 제5조 제1항~제2항, 제6조)
  - (현행)‘출산장려 종합계획’ → (변경)‘저출산 대응 종합계획’
- 저출산대책위원회 성별비율 관련 문구 수정(안 제15조 제3항)
- 적령기 결혼장려에 관한 지원근거 신설
  - 안 제5조(출산장려종합계획의 수립·시행) 제2항 제7호
  - 안 제7조(지원대상) 제1항 제4호
  - 안 제13조(민간단체의 지원) 제1항 제4호
  - 안 제14조(포상) 제3호
  - 안 제16조(위원회의 기능) 제1호

## □ 의견제출

이 조례안에 대하여 의견이 있는 기관·단체나 개인은 2018년 1월3일 까지 충청북도지사에게 서면 또는 전화로 의견을 제출하여 주시기 바랍니다.

- 보낼곳 : 충청북도 청년지원과  
(전화:043-220-2883, 이메일 : ledas83@korea.kr)
- 예고사항에 대한 찬반 여부와 그 사유
- 성명(단체의 경우 단체명과 대표자 성명), 주소, 전화번호, 기타 참고사항 등



충청북도조례 제 호

**충청북도 출산장려 및 양육지원에 관한 조례  
일부개정조례안**

충청북도 출산장려 및 양육지원에 관한 조례 일부를 다음과 같이 개정한다.

제명 “충청북도 출산장려 및 양육지원에 관한 조례”를 “충청북도 결혼장려 및 출산·양육지원에 관한 조례”로 한다.

제2조제5호 중 “다자녀 우대카드”를 “아이사랑 우대카드”라 한다.

제5조의 제목“(출산장려종합계획의 수립·시행)”을 “(저출산 대응 종합계획의 수립·시행)”으로 하고, 같은 조 제1항 및 제2항 중 “출산장려종합계획”을 “저출산 대응 종합계획”으로 하며, 같은 조 제2항제7호를 같은 조 같은 항 제8호로 하고, 같은 조 같은 항에 제7호를 다음과 같이 신설한다.

7. 적령기 결혼장려를 위한 시책

제6조 중 “출산장려 종합계획”을 “저출산 대응 종합계획”으로 한다.

제7조제1항제4호를 같은 조 같은 항 제5호로 하고, 같은 조 같은 항에 제4호를 다음과 같이 신설한다.

4. 적령기 결혼장려를 위한 자산형성 지원

제11조의 제목“(다자녀 우대 카드발급)”을 “(아이사랑 우대 카드발급)”

으로 하고, 같은 조 제1항 중 “두자녀 이상”을 “12세 이하의 자녀를 양육하는”으로 하며, 같은 조 같은 항 제1호 중 “다자녀 우대카드”를 “아이사랑 우대카드”로 한다.

제13조제1항제4호를 같은 조 같은 항 제5호로 하고, 같은 조 같은 항에 제4호를 다음과 같이 신설한다.

#### 4. 적령기 결혼장려에 관한 사업

제14조제3호 중 “소속 임직원에 대한 출산장려와 지역사회의 출산장려 분위기 조성”을 “소속 임직원 및 지역사회의 저출산 대응과 적령기 결혼 분위기 조성”으로 한다.

제15조 제3항 중 “도지사가 위촉한다. 이 경우 위원의 과 반수는 여성으로 한다”를 “성별을 고려하여 도지사가 위촉한다”로 한다.

제16조제1호 중 “자녀의 출산”을 “적령기 결혼 및 자녀의 출산”으로 한다.

## 부 칙

이 조례는 공포한 날부터 시행한다.

신 · 구조문 대비표

현 행	개 정 안
<p>(제명) 충청북도 <u>출산장려 및 양육지원</u>에 관한 조례</p> <p>제2조(정의) (생략) 1.~4.(생략) 5. <u>다자녀</u> 우대카드라 함은 충청북도(이하 “도” 라 한다)가 농협을 통하여 발급하는 아이사랑 보너스 카드를 말한다.</p> <p>제5조(<u>출산장려종합계획</u>의 수립·시행) ①충청북도지사는 법 제20조에 따른 저출산·고령사회기본계획을 기초로 하여 5년마다 <u>출산장려 종합계획</u>을 수립·시행하여야 한다. ②<u>출산장려 종합계획</u>에는 다음 각 호의 사항이 포함되어야 한다. 1. <u>출산장려종합계획</u>의 기본방향과 추진목표 2.~6.(생략) &lt;신설&gt; 7. 그 밖에 출산장려지원 시책</p> <p>제6조(연도별 시행계획의 수립·시행)도지사는 제5조에 따른 <u>출산장려 종합계획</u>에 따라 연도별 시행계획을 수립·시행하여야 한다. 이 경우 연도별 시행계획은 법 제21조에 따른 연도별 저출산·고령사회시행계획에 포함하여 수립할 수 있다</p>	<p>(제명) 충청북도 <u>결혼장려 및 출산양육지원</u>에 관한 조례</p> <p>제2조(정의) (현행과 같음) 1.~4.(현행과 같음) 5. <u>아이사랑</u> 우대카드라 함은 충청북도(이하 “도” 라 한다)가 농협을 통하여 발급하는 아이사랑 보너스 카드를 말한다.</p> <p>제5조(<u>저출산 대응 종합계획</u>의 수립·시행) ①충청북도지사는 법 제20조에 따른 저출산·고령사회기본계획을 기초로 하여 5년마다 <u>저출산 대응 종합계획</u>을 수립·시행하여야 한다. ②<u>저출산 대응 종합계획</u>에는 다음 각 호의 사항이 포함되어야 한다. 1. <u>저출산 대응 종합계획</u>의 기본방향과 추진목표 2.~6.(현행과 같음) 7. <u>적령기 결혼장려</u>를 위한 시책 8. (기존 제7호와 같음)</p> <p>제6조(연도별 시행계획의 수립·시행)도지사는 제5조에 따른 <u>저출산 대응 종합계획</u>에 따라 연도별 시행계획을 수립·시행하여야 한다. 이 경우 연도별 시행계획은 법 제21조에 따른 연도별 저출산·고령사회시행계획에 포함하여 수립할 수 있다</p>

현행	개정안
<p>제7조(지원 대상) ①(생략)  <u>&lt;신설&gt;</u>                      4. (생략)</p>	<p>제7조(지원 대상) ①(현행과 같음)                      4. <u>적령기 결혼장려를 위한 자산형성 지원</u>                      5. (기존 제4호와 같음)</p>
<p>제11조(다자녀 우대 카드발급) ①                      도지사는 <u>두자녀 이상</u> 가정을 우대하기 위하여 다자녀 우대카드를 발급하여 다음 각 호의 어느 하나인 경우 혜택을 부여할 수 있다.                      1. <u>다자녀</u> 우대카드 참여업체 이용시 할인</p>	<p>제11조(아이사랑 우대 카드발급) ①                      도지사는 <u>12세 이하의 자녀를 양육하는</u> 가정을 우대하기 위하여 다자녀 우대카드를 발급하여 다음 각 호의 어느 하나인 경우 혜택을 부여할 수 있다.                      1. <u>아이사랑</u> 우대카드 참여업체 이용시 할인</p>
<p>제13조(민간단체의 지원) ①(생략)                      1.~3.(생략)  <u>&lt;신설&gt;</u>                      4. 그밖에 도지사가 인정하는 사업</p>	<p>제13조(민간단체의 지원) ①(현행과 같음)                      1.~3.(현행과 같음)                      4. <u>적령기 결혼장려에 관한 사업</u>                      5. (기존 제4호와 같음)</p>
<p>제14조(포상) (생략)                      1.~2.(생략)                      3. <u>소속 임직원에 대한 출산장려와 지역사회</u>의 출산장려 분위기 조성에 이바지한 기관 또는 사업체</p>	<p>제14조(포상) (현행과 같음)                      1.~2.(현행과 같음)                      3. <u>소속 임직원 및 지역사회</u>의 저출산 대응과 적령기 결혼 분위기 조성에 이바지한 기관 또는 사업체</p>
<p>제15조(위원회의 설치 및 구성) ①~②(생략)                      ③위원은 <u>도의회 의원, 대학교 교수, 시민단체 대표자, 관련 전문가 등 저출산 대책에 풍부한 경험과 학식을 갖춘 사람</u>중에서 도지사가 위촉한다. 이 경우 <u>위원의 과 반수는 여성으로 한다.</u></p>	<p>제15조(위원회의 설치 및 구성) ①~②(현행과 같음)                      ③위원은 <u>도의회 의원, 대학교 교수, 시민단체 대표자, 관련 전문가 등 저출산 대책에 풍부한 경험과 학식을 갖춘 사람</u>중에서 <u>성별을 고려하여</u> 도지사가 위촉한다.</p>
<p>제16조(위원회의 기능) (생략)                      1. <u>자녀의 출산과 양육에 유리한 환경을 조성하기 위한 정책 사항</u></p>	<p>제16조(위원회의 기능) (현행과 같음)                      1. <u>적령기 결혼 및 자녀의 출산과 양육에 유리한 환경을 조성하기 위한 정책 사항</u></p>

## 관련법령 발췌

### □ 저출산·고령사회기본법

제20조(저출산·고령사회기본계획) ①정부는 저출산·고령사회 중·장기 정책목표 및 방향을 설정하고, 이에 따른 저출산·고령사회기본계획(이하 "기본계획"이라 한다)을 수립·추진하여야 한다.

②보건복지부장관은 관계 중앙행정기관의 장과 협의하여 5년마다 기본계획안을 작성하고, 제23조의 규정에 의한 저출산·고령사회위원회 및 국무회의의 심의를 거친 후 대통령의 승인을 얻어 이를 확정한다. 수립된 기본계획을 변경할 때에도 또한 같다.

③기본계획에는 다음 각 호의 사항이 포함되어야 한다.

1. 저출산·고령사회정책의 기본목표와 추진방향
2. 기간별 주요 추진과제와 그 추진방법
3. 필요한 재원의 규모와 조달방안
4. 그 밖에 저출산·고령사회정책으로 필요하다고 인정되는 사항

제21조(연도별 시행계획) ①중앙행정기관의 장은 기본계획에 따라 소관별로 연도별 시행계획(이하 "시행계획"이라 한다)을 수립·시행하고, 지방자치단체의 장은 기본계획 및 중앙행정기관의 시행계획에 따라 당해 지방자치단체의 시행계획을 수립·시행하여야 한다.

②중앙행정기관의 장은 지방자치단체의 시행계획이 기본계획 및 중앙행정기관의 시행계획에 위반되는 경우에는 당해 지방자치단체의 장에게 이를 변경하도록 요구하고, 지방자치단체의 시행계획의 이행상황을 기본계획에 따라 점검할 수 있다.

**시군행정**

충주시고시 제2017-223호

**충주 도시관리계획(지구단위계획:능암지구) 결정(변경) 및 지형도면 고시**

충주시 양성면 능암리 625번지 일원의 도시관리계획(지구단위계획:능암지구)에 대하여 「국토의 계획 및 이용에 관한 법률」 제30조, 제32조와 「토지이용규제기본법」 제8조 및 「충청북도 사무의 위임 조례」 제2조의 규정에 의하여 다음과 같이 도시관리계획 결정(변경) 및 지형도면 고시 합니다.

2017년 12월 15일

충 주 시 장

1. 도시관리계획(지구단위계획구역 및 계획) 결정(변경) 및 지형도면 조서

**【능암지구 도시관리계획 결정(변경) 조서】**

1) 지구단위계획구역 결정(변경)조서

구 분	도면표시 번호	구역명	위 치	면 적(m <sup>2</sup> )			최초 결정일	비 고
				기정	변경	변경후		
변경	양성7	능암지구	충주시 양성면 능암리 625일원	140,004	감) 4,583	135,421	충주시고시 제2014-17호 (2014.01.17.)	주거형

• 변경사유서

도면표시 번호	구역명	변경내용	변경사유
양성7	능암지구	○ 지구단위계획구역 면적 축소 (A=140,004m <sup>2</sup> → 135,421m <sup>2</sup> 감 : 4,583m <sup>2</sup> )	○ 중부내륙선철도 공사구간에 연결한 지구단위계획구역 축소

2) 토지이용계획

구 분	면 적(m <sup>2</sup> )			구성비(%)	비 고	
	기 정(m <sup>2</sup> )	증·감(m <sup>2</sup> )	변 경(m <sup>2</sup> )			
합계	140,004	감) 4,583	135,421	100.0		
주거용지	78,824	감) 7,509	71,315	52.7		
근린생활시설용지	19,986	증) 5,194	25,180	18.6		
기반 시설	소계	41,194	감) 2,268	38,926	28.7	
	도로	28,967	감) 665	28,302	20.9	
	주차장	1,271	-	1,271	0.9	4개소
	공원	2,018	감) 584	1,434	1.1	3개소
	녹지	507	증) 715	1,222	0.9	4개소
	하천	7,393	감) 696	6,697	5.0	
	수도용지	1,038	감) 1,038	-	-	

3) 기반시설의 배치와 규모에 관한 도시관리계획 결정(변경)조서

(1) 교통시설

가. 도 로

(가) 총괄표

구 분	합 계			1류			2류			3류			기타	
	노선수	연 장	면 적	노선수	연장	면적	노선수	연 장	면 적	노선수	연 장	면 적		
합계	기정	20	4,199	28,967	-	-	-	7	1,590	14,140	13	2,609	14,827	323
	변경	20	4,104	28,302	-	-	-	7	1,590	14,140	13	2,514	13,839	323
중로	기정	1	318	4,513	-	-	-	1	318	4,513	-	-	-	
	변경	1	318	4,513	-	-	-	1	318	4,513	-	-	-	
소로	기정	19	3,881	24,454	-	-	-	6	1,272	9,627	13	2,609	14,827	
	변경	19	3,786	23,466	-	-	-	6	1,272	9,627	13	2,514	13,839	
기타	기정			323										323
	변경			323										323

주) 기타면적은 각각부분임

## (나) 도로 결정(변경)조서

구분	규 모				기능	연장 (m)	기점	종점	사용 형태	주요 경과지	최초 결정일	비고
	등급	류별	번호	폭원(m)								
기정	중로	2	양성7	15	보조 간선 도로	318	능암리 645-3번지	능암리 627-4번지	일반 도로	-	충주시고시 제2014-17호 (2014.01.17.)	-
기정	소로	2	양성19	8	집산 도로	418	능암리 621-26번지	소로3-양성18	일반 도로	-	"	-
기정	소로	2	양성20	8	국지 도로	282	중로2-양성7	소로2-양성19	일반 도로	-	"	-
기정	소로	2	양성21	8	국지 도로	93	중로2-양성7	소로2-양성23	일반 도로	-	"	-
기정	소로	2	양성22	8	국지 도로	74	중로2-양성7	소로2-양성23	일반 도로	-	"	-
기정	소로	2	양성23	8 (구역내 2m)	국지 도로	276	능암리 645-3번지	소로2-양성19	일반 도로	-	"	-
기정	소로	2	양성24	8	국지 도로	129	소로2-양성19	능암리 731-1번지	일반 도로	-	"	-
기정	소로	3	양성9	6	국지 도로	148	소로2-양성19	소로2-양성22	일반 도로	-	"	-
기정	소로	3	양성10	6	국지 도로	150	중로2-양성7	중로2-양성7	일반 도로	-	"	-
기정	소로	3	양성11	6	국지 도로	494	중로2-양성7	능암리 721-1번지	일반 도로	-	"	-
기정	소로	3	양성12	6	국지 도로	280	소로3-양성11	소로3-양성11	일반 도로	-	"	-
기정	소로	3	양성13	6	국지 도로	238	소로3-양성18	능암리 산35-2번지	일반 도로	-	"	-
변경	소로	3	양성13	6	국지 도로	173	소로3-양성18	능암리 736번지	일반 도로	-	"	연장 축소
기정	소로	3	양성14	6	국지 도로	336	소로3-양성16	능암리 751-1번지	일반 도로	-	"	-
변경	소로	3	양성14	6	국지 도로	295	소로3-양성16	소로3-양성20	일반 도로	-	"	연장 축소
기정	소로	3	양성15	6	국지 도로	158	소로2-양성19	능암리 605-6번지	일반 도로	-	"	-
변경	소로	3	양성15	4~6	국지 도로	162	소로2-양성19	능암리 605-6번지	일반 도로	-	"	선형 변경



구분	규 모				기능	연장 (m)	기점	종점	사용 형태	주요 경과지	최초 결정일	비고
	등급	류별	번호	폭원(m)								
기정	소로	3	양성16	6~8	국지 도로	187	소로3-양성11	능암리 608-1번지	일반 도로	-	충주시고시 제2014-17호 (2014.01.17.)	-
변경	소로	3	양성16	6~8	국지 도로	187	소로3-양성11	능암리 608-1번지	일반 도로	-	"	선형 변경
기정	소로	3	양성17	6	국지 도로	121	소로2-양성19	소로3-양성14	일반 도로	-	"	-
기정	소로	3	양성18	6	국지 도로	84	소로2-양성24	소로3-양성12	일반 도로	-	"	-
기정	소로	3	양성19	6	국지 도로	144	소로3-양성13	능암리 747-4번지	일반 도로	-	"	-
기정	소로	3	양성20	6	국지 도로	234	소로3-양성13	소로2-양성24	일반 도로	-	"	-
변경	소로	3	양성20	6	국지 도로	241	소로3-양성13	소로2-양성24	일반 도로	-	"	선형 변경
기정	소로	3	양성21	4	국지 도로	35	소로3-양성12	소로3-양성11	일반 도로	-	"	-

(다) 도로 결정(변경)사유서

변경전 도로명	변경후 도로명	변 경 내 용	변 경 사 유
소로3-양성13	소로3-양성13	○연장축소 - B = 6m, L = 238m - B = 6m, L = 173m	○중부내륙철도 개설로 인한 구역계 변경으로 연장축소
소로3-양성14	소로3-양성14	○연장축소 - B = 6m, L = 336m - B = 6m, L = 295m	○중부내륙철도 개설로 인한 구역계 변경으로 연장축소
소로3-양성15	소로3-양성15	○선형 및 폭원변경 - B = 6m, L = 158m - B = 4~6m, L = 162m	○지장물(건축물 등)편입의 최소화를 고려하여 선형변경
소로3-양성16	소로3-양성16	○선형변경 - B = 6~8m, L = 187m	○현황도로인 능동1길의 주민민원 및 토지이용현황을 고려한 선형 변경
소로3-양성20	소로3-양성20	○선형변경 - B = 6m, L = 234m - B = 6m, L = 241m	○중부내륙철도 개설로 인한 구역계 변경으로 도로선형 변경

나. 주차장

(가) 주차장 결정(변경)조서 - 변경없음

구 분	도면표시 번 호	시 설 명	위 치	면 적(m <sup>2</sup> )			최 초 결정일	비 고
				기정	변경	변경후		
합 계				1,271	-	1,271	-	-
기정	①	주차장	능암리 621-19	468	-	468	충주시고시 제2014-17호 (2014.01.17.)	-
기정	②	주차장	능암리 644-1	298	-	298	"	-
기정	③	주차장	능암리 804	275	-	275	"	-
기정	④	주차장	능암리 606	230	-	230	"	-

(2) 공간시설

가. 녹지

가) 녹지 결정(변경)조서

구 분	도면표시 번 호	시설명	시설의 세 분	위 치	면 적(m <sup>2</sup> )			최 초 결정일	비 고
					기정	변경	변경후		
합 계					507	증) 715	1,222	-	-
기정	①	녹지	경관녹지	능암리 629-2	94	-	94	충주시고시 제2014-17호 (2014.01.17.)	-
기정	②	녹지	경관녹지	능암리 711	199	-	199	"	-
기정	③	녹지	경관녹지	능암리 722-2	214	-	214	"	-
신설	④	녹지	경관녹지	능암리 724-14	-	증) 715	715	-	-

나) 녹지 결정(변경)사유서

도면표시번호	시 설 명	변 경 내 용	변 경 사 유
④	녹지	○경관녹지 신설 - A = -m <sup>2</sup> → 715m <sup>2</sup> (증 715m <sup>2</sup> )	○주민민원 및 국·공유지 활용을 고려한 경관녹지 신설

나. 공원

가) 공원 결정(변경)조서

구분	도면표시 번호	시설명	시설의 세분	위 치	면 적(m <sup>2</sup> )			최 초 결정일	비 고
					기정	변경	변경후		
합 계					2,018	감) 584	1,434	-	-
변경	①	공원	소공원	능암리 613-8	553	감) 49	504	충주시고시 제2014-17호 (2014.01.17.)	-
변경	②	공원	소공원	능암리 618-3	450	증) 2	452	"	-
폐지	③	공원	소공원	능암리 724-13	565	감) 565	-	"	-
변경	④	공원	소공원	능암리 728	450	증) 28	478	"	-

나) 공원 결정(변경)사유서

도면표시번호	시 설 명	변 경 내 용	변 경 사 유
①	공원	○소공원 위치변경 - A = 553m <sup>2</sup> → 504m <sup>2</sup> (감 49m <sup>2</sup> )	○주민민원 및 잔여지 활용을 고려한 소공원 위치변경
②	공원	○소공원 위치변경 - A = 450m <sup>2</sup> → 452m <sup>2</sup> (증 2m <sup>2</sup> )	○소로3-15호선 위치 변경에 따른 공원위치 변경
-	공원	○소공원 폐지 - A = 565m <sup>2</sup> → -m <sup>2</sup> (감 565m <sup>2</sup> )	○주민민원 반영 및 지형현황 등을 고려하여 소공원을 경관녹지로 변경
④	공원	○소공원 위치변경 - A = 450m <sup>2</sup> → 478m <sup>2</sup> (증 28m <sup>2</sup> )	○주민민원 및 잔여지 활용을 고려한 소공원 위치변경

(3) 방재시설

가. 하천

가) 하천 결정(변경)조서 - 변경없음

구분	도면표시 번호	시설명	시설의 종 류	위 치			연장 (km)	폭원 (m)	최 초 결정일	비 고
				기점	종점	주요경과지				
기정	①	하천	소하천	능암리 621-19	능암리 804	-	0.7 (0.1)	7~15	충주시고시 제2014-17호 (2014.01.17.)	능암천 (지구외)

## 4) 가구 및 획지의 규모와 구성에 관한 도시관리계획 결정(변경)조서

## (1) 주거용지

가구 번호	가구번호		면적 (㎡)	획지			비고	
	기정	변경		위치	면적(㎡)			
					기정	변경		변경후
	소	계	71,315	26가구	78,824	감) 7,509	71,315	
	A-①	A-①	3,782	능암리 621-3번지 일원	3,782	-	3,782	
	A-②	A-②	2,215	능암리 644-1번지 일원	2,215	-	2,215	
	A-③	A-③	734	능암리 645-5번지 일원	734	-	734	
	A-④	-	-	능암리 618-3번지 일원	3,044	감) 3,044	-	
	A-⑤	A-④	3,991	능암리 608번지 일원	4,597	감) 606	3,991	
	A-⑥	A-⑤	4,097	능암리 613-1번지 일원	4,396	감) 299	4,097	
	A-⑦	A-⑥	1,534	능암리 623-14번지 일원	1,534	-	1,534	
	A-⑧	A-⑦	1,486	능암리 625번지 일원	1,486	-	1,486	
	A-⑨	A-⑧	5,373	능암리 708번지 일원	5,373	-	5,373	
	A-⑩	A-⑨	3,406	능암리 724-30번지 일원	3,406	-	3,406	
	A-⑪	A-⑩	1,082	능암리 724-3번지 일원	1,082	-	1,082	
	A-⑫	A-⑪	1,977	능암리 611-2번지 일원	1,977	-	1,977	
	A-⑬	A-⑫	3,876	능암리 611-1번지 일원	3,997	감) 121	3,876	
	A-⑭	A-⑬	1,648	능암리 609번지 일원	1,648	-	1,648	
	A-⑮	A-⑭	3,471	능암리 726-1번지 일원	3,471	-	3,471	
	A-⑯	A-⑮	5,406	능암리 607번지 일원	5,406	-	5,406	
	A-⑰	A-⑯	4,713	능암리 748-8번지 일원	4,713	-	4,713	
	A-⑱	A-⑰	3,330	능암리 728번지 일원	3,358	감) 28	3,330	
	A-⑲	A-⑱	3,161	능암리 729번지 일원	3,161	-	3,161	
	A-⑳	A-⑲	1,197	능암리 724-9번지 일원	779	증) 418	1,197	
	A-㉑	A-⑳	1,973	능암리 724-25번지 일원	1,973	-	1,973	
	A-㉒	A-㉑	2,454	능암리 722번지 일원	2,454	-	2,454	
	A-㉓	A-㉒	2,027	능암리 724-21번지 일원	2,027	-	2,027	
	A-㉔	A-㉓	488	능암리 724-17번지 일원	1,056	감) 568	488	
	A-㉕	A-㉔	3,482	능암리 734-1번지 일원	3,255	증) 227	3,482	
	A-㉖	A-㉕	2,190	능암리 733-2번지 일원	1,902	증) 228	2,190	
	A-㉗	A-㉖	2,222	능암리 746번지 일원	2,819	감) 597	2,222	
	A-㉘	-	-	능암리 739번지 일원	3,179	감) 3,179	-	

• 변경사유서

가구번호		변경내용	변경사유
기정	변경		
A-④	-	○가구폐지 (감 3,044㎡) - A = 3,044㎡ → -㎡	○근린생활시설용지 확대에 인한 가구폐지
A-⑤	A-④	○가구번호 변경 및 면적감소 (감 606㎡) - A = 4,597㎡ → 3,991㎡	○A-④ 폐지에 따른 가구번호 변경 및 소로3-15호선 선형변경에 따른 주거용지 면적 감소
A-⑥	A-⑤	○가구번호 변경 및 면적감소 (감 299㎡) - A = 4,396㎡ → 4,097㎡	○A-④ 폐지에 따른 가구번호 변경 및 소로3-15, 3-16호선 선형변경 및 1호 소공원 위치변경에 따른 주거용지 면적 감소
A-⑬	A-⑫	○가구번호 변경 및 면적감소 (감 121㎡) - A = 3,997㎡ → 3,876㎡	○A-④ 폐지에 따른 가구번호 변경 및 소로3-16호선 선형변경에 따른 주거용지 면적 감소
A-⑱	A-⑰	○가구번호 변경 및 면적감소 (감 28㎡) - A = 3,358㎡ → 3,330㎡	○A-④ 폐지에 따른 가구번호 변경 및 4호 소공원 위치변경에 따른 주거용지 면적 감소
A-㉔	A-⑲	○가구번호 변경 및 면적증가 (증 418㎡) - A = 779㎡ → 1,197㎡	○A-④ 폐지에 따른 가구번호 변경 및 4호 경관녹지 신설에 따른 주거용지 면적 증가
A-㉘	A-㉓	○가구번호 변경 및 면적감소 (감 568㎡) - A = 1,056㎡ → 488㎡	○A-④ 폐지에 따른 가구번호 변경 및 4호 경관녹지 신설에 따른 주거용지 면적 감소
A-㉙	A-㉘	○가구번호 변경 및 면적증가 (증 227㎡) - A = 3,255㎡ → 3,482㎡	○A-④ 폐지에 따른 가구번호 변경 및 중부내륙철도 개설로 인한 구역계 변경으로 면적 증가
A-㉚	A-㉙	○가구번호 변경 및 면적증가 (증 228㎡) - A = 1,902㎡ → 2,190㎡	○A-④ 폐지에 따른 가구번호 변경 및 중부내륙철도 개설로 인한 구역계 변경으로 면적 증가
A-㉛	A-㉚	○가구번호 변경 및 면적감소 (감 597㎡) - A = 2,819㎡ → 2,222㎡	○A-④ 폐지에 따른 가구번호 변경 및 중부내륙철도 개설로 인한 구역계 변경으로 면적 감소
A-㉜	-	○가구폐지 (감 3,179㎡) - A = 3,179㎡ → -㎡	○중부내륙철도 개설로 인한 구역계 변경으로 가구폐지

(2) 근린생활시설용지

가구번호	가구번호	면적(㎡)	획지			비고	
			위치	면적(㎡)			
	기정	변경		변경후			
B	소 계	25,180	10가구	19,986	증) 5,194	25,180	
	B-①	603	능암리 628-2번지 일원	603	-	603	
	B-②	2,423	능암리 627-1번지 일원	2,033	증) 390	2,423	
	B-③	2,811	능암리 621-15번지 일원	2,427	증) 384	2,811	
	B-④	1,743	능암리 644-3번지 일원	1,643	증) 100	1,743	
	B-⑤	1,290	능암리 645-1번지 일원	1,127	증) 163	1,290	
	B-⑥	5,206	능암리 618-4번지 일원	1,567	증) 3,649	5,206	

가구 번호	가구번호	면적 (㎡)	획지			비고	
			기정	면적(㎡)			
	위치			기정	변경		변경후
B	B-⑦	4,962	능암리 621-5번지 일원	4,733	증) 229	4,962	
	B-⑧	1,745	능암리 623-9번지 일원	1,745	-	1,745	
	B-⑨	1,253	능암리 627-8번지 일원	1,253	-	1,253	
	B-⑩	3,144	능암리 619-3번지 일원	2,855	증) 289	3,144	

• 변경사유서

가구번호	변경내용	변경사유
B-②	○면적증가 (증 390㎡) - A = 2,033㎡ → 2,423㎡	○기정 토지이용계획의 수도용지 편입으로 인한 근린생활시설용지 면적 증가
B-③	○면적증가 (증 384㎡) - A = 2,427㎡ → 2,811㎡	○기정 토지이용계획의 수도용지 편입으로 인한 근린생활시설용지 면적 증가
B-④	○면적증가 (증 100㎡) - A = 1,643㎡ → 1,743㎡	○기정 토지이용계획의 수도용지 편입으로 인한 근린생활시설용지 면적 증가
B-⑤	○면적증가 (증 163㎡) - A = 1,127㎡ → 1,290㎡	○기정 토지이용계획의 수도용지 편입으로 인한 근린생활시설용지 면적 증가
B-⑥	○면적증가 (증 3,649㎡) - A = 1,567㎡ → 5,206㎡	○여건변화 및 지역활성화를 고려한 근린생활 시설용지 면적 증가
B-⑦	○면적증가 (증 229㎡) - A = 4,733㎡ → 4,962㎡	○소로3-15호선 선형변경에 따른 근린생활 시설용지 면적 증가
B-⑩	○면적증가 (증 289㎡) - A = 2,855㎡ → 3,144㎡	○소로3-15호선 선형변경에 따른 근린생활 시설용지 면적 증가

(3) 주차장용지 - 변경없음

가구 번호	가구번호	면적 (㎡)	획지		비고
			위치	면적(㎡)	
C	소 계	1,271	4개소	1,271	
	C-①	468	능암리 621-19번지 일원	468	
	C-②	298	능암리 644-1번지 일원	298	
	C-③	275	능암리 804번지 일원	275	
	C-④	230	능암리 606번지 일원	230	

5) 건축물에 대한 용도, 건폐율, 용적률, 높이, 배치, 형태, 색채, 건축선에 관한 도시관리 계획 결정(변경)조서

(1) 주거용지 - 변경없음

구분	도면번호	위 치	구 분	계 획 내 용
기정	A - ① ~ A - ⑥	능암리 627 일원	허용용도	[건축법 시행령 별표1] ◦ 단독주택 ◦ 공동주택 ◦ 제1종근린생활시설 ◦ 제2종근린생활시설(단란주점, 안마시술소 제외) ◦ 노유자시설 ◦ 종교시설 ◦ 위험물저장 및 처리시설(석유 및 액화가스관매스와 지하에 위험물을 저장하는 주유소의 증·개축 및 시내버스 차고지에 설치하는 고압가스 충전·저장소에 한함) ◦ 문화 및 집회시설(관람장 제외) ◦ 의료시설(격리병원 및 장례식장 제외) ◦ 교육연구시설 ◦ 창고시설 ◦ 자동차관련시설 중 주차장, 세차장
			불허용도	◦ 허용용도 이외의 용도
			건폐율	◦ 60% 이하
			용적률	◦ 200% 이하
			높이	◦ 4층 이하
			배치	◦ 「충주시 경관관리 가이드라인」, 충주시, (2011.02) 준수 ◦ 「충주시 색채 가이드라인」, 충주시, (2012.08) 준수
			형태	
			색채	
			건축선	◦ 건축법 관련규정에 따름

(2) 근린생활시설용지

구분	도면번호	위 치	구 분	계 획 내 용	
				기정	변경
변경	B - ① ~ B - ⑩	능암리 628-2 일원	허용용도	[건축법 시행령 별표1] • 단독주택 • 제1종근린생활시설 • 제2종근린생활시설(단란주점, 안마사술소 제외) • 노유자시설 • 종교시설 • 위험물저장 및 처리시설(석유 및 액화 가스관매소와 지하에 위험물을 저장하는 주유소의 증·개축 및 시내버스 차고지에 설치하는 고압가스 충전·저장소에 한함) • 문화 및 집회시설(관람장 제외) • 의료시설(격리병원 및 장례식장 제외) • 교육연구시설 • 자동차관련시설 중 주차장, 세차장, 검사장, 정비공장	[건축법 시행령 별표1] • 단독주택 • 제1종근린생활시설 • 제2종근린생활시설(단란주점, 안마사술소 제외) • 노유자시설 • 종교시설 • 판매시설(연면적 3,000㎡이하) • 업무시설 • 위험물저장 및 처리시설(석유 및 액화 가스관매소와 지하에 위험물을 저장하는 주유소의 증·개축 및 시내버스 차고지에 설치하는 고압가스 충전·저장소에 한함) • 문화 및 집회시설(관람장 제외) • 의료시설(격리병원 및 장례식장 제외) • 교육연구시설 • 자동차관련시설 중 주차장, 세차장, 검사장, 정비공장
			권장용도	• 제1종근린생활시설 • 제2종근린생활시설(단란주점, 안마사술소 제외)	
			불허용도	• 허용용도 이외의 용도	
			건폐율	• 60% 이하	
			용적률	• 200% 이하	
			높이	• 4층 이하	
			배치		
			형태	• 「충주시 경관관리 가이드라인」, 충주시, (2011.02) 준수 • 「충주시 색채 가이드라인」, 충주시, (2012.08) 준수	
			색채		
건축선	• 건축법 관련규정에 따름				

• 변경사유서

가구번호	변경내용	변경사유
B - ① ~ B - ⑩	○허용용도 추가 - 판매시설(연면적 3,000㎡이하), 업무시설	○향후 여건변화 및 지역활성화를 고려한 허용용도 추가



(3) 주차장용지 - 변경없음

구분	도면번호	위 치	구 분	계 획 내 용
기정	C - ① ~ C - ④	농암리 621-19 일대	허용용도	<ul style="list-style-type: none"> <li>주차장법 및 충주시 주차장 설치 및 관리 조례에 의한 주차장, 주차전용건축물 및 그 부속용도</li> </ul>
			불허용도	<ul style="list-style-type: none"> <li>허용용도 이외의 용도</li> </ul>
			건폐율	<ul style="list-style-type: none"> <li>주차장법 관련규정에 따름</li> </ul>
			용적률	<ul style="list-style-type: none"> <li>200% 이하</li> </ul>
			높이	<ul style="list-style-type: none"> <li>4층 이하</li> </ul>
			배치	<ul style="list-style-type: none"> <li>주차장관리소를 설치할 경우 차량 출입구 쪽에 주차장 전체를 관리하기에 용이한 위치에 배치</li> </ul>
			형태 색채	<ul style="list-style-type: none"> <li>「충주시 경관관리 가이드라인」, 충주시, (2011.02) 준수</li> <li>「충주시 색채 가이드라인」, 충주시, (2012.08) 준수</li> <li>건축물의 외벽의 주조색은 인접건축물과 조화되는 색채 사용</li> </ul>

2. 도시관리계획 결정(변경) 및 지형도면 고시도 : 게재 생략

3. 관계도서는 충주시청 지역개발과(☎043-850-6151)에 비치하고 토지소유자 및 이해관계인에게 보입니다.

## 충주시고시 제2017-224호

### 충주 도시계획시설(도로:대로2-1,중로2-2)사업 실시계획변경인가고시

충주시 주덕읍 화곡리 1259번지 일원의 도시계획시설(도로:대로2-1,중로2-2)사업에 대하여 「국토의 계획 및 이용에 관한 법률」 제88조 및 같은 법 시행령 제97조의 규정에 의하여 실시계획을 변경인가하고, 「국토의 계획 및 이용에 관한 법률」 제91조 및 같은 법 시행령 제100조의 규정에 의하여 아래와 같이 고시합니다.

2017년 12월 15일

충 주 시 장

#### 1. 사업시행지의 위치

- 충주시 주덕읍 화곡리 1259번지 일원

#### 2. 사업의 종류 및 명칭

- 종 류 : 도시계획시설(도로:대로2-1,중로2-2)사업
- 명 칭 : 충주기업도시 도시계획도로(대로2-1,중로2-2)정비 공사

#### 3. 사업시행면적 또는 규모

- 면적 : 2,857.9㎡ ○ 규모 : 대로2-1(L=250.5M/B=8M),중로2-2(L=41.1M/B=15M)

#### 4. 사업시행자의 주소 및 성명

- 주 소 : 충주시 주덕읍 기업도시3로 99
- 성 명 : 충주기업도시(주) 대표이사 남병훈

#### 5. 사업의 착수 및 준공예정일 :

- 기 정 : 실시계획인가일 ~ 2017.12.31.
- 변 경 : 실시계획인가일 ~ 2018.06.30.

#### 6. 수용 또는 사용할 토지 또는 건물의 소재지·지번·지목 및 면적, 소유권과 소유권외의 권리의 명세 및 그 소유자·권리자의 성명·주소 : 붙임과 같음

#### 7. 관련서류는 충주시청 지역개발과(☎850-6122)에 비치하고 있음.

## 수용 또는 사용할 토지 관계인 조서

[충주기업도시 도시계획도로(대로2-1, 중로2-2)정비공사]

번호	소재지		지목	지적 (㎡)	편입 면적 (㎡)	소유자		관계인			비고
	리	지번				주소	성명	주소	성명	소유권 이외의 권리	
1	주덕읍 화곡리	1259	도	61,826.4	1,474.9		충주시				
2	"	1260-1	공	268	268		충주시				
3	"	1173-1	공	127.4	127.4		충주시				
4	"	1173-2	공	162.6	162.6		충주시				
5	"	1174-1	대	2	2	충주시 주덕읍 기업도시3로 99(화곡리)	충주기업도시 주식회사				
6	"	1264	도	6,524.2	488		충주시				
7	"	1191-1	채	39.4	39.4		충주시				
8	"	1191-2	채	295.6	295.6		충주시				
합 계				69,245.6	2,857.9						

충주시고시 제2017-227호

충주 도시관리계획(지구단위계획: 목행2지구 지구단위계획구역)변경결정 및 지형도면 고시

충주시 목행동 518번지 일원의 충주 도시관리계획(지구단위계획: 목행2지구 지구단위계획구역)에 대하여 「국토의 계획 및 이용에 관한 법률」 제30조, 제32조와 「충청북도 사무의 위임 조례」 제2조 및 「토지이용규제 기본법」 제8조의 규정에 따라 다음과 같이 변경결정 및 지형도면 고시합니다.

2017년 12월 15일  
충 주 시 장

1. 충주 도시관리계획(지구단위계획: 목행2지구 지구단위계획구역)변경결정 및 지형도면 고시 조서  
가. 용도지역 결정(변경) 조서(변경 없음)

구 분	면 적(m <sup>2</sup> )			구성비(%)	비 고
	기 정	변 경	변경후		
준공업지역	52,827	-	52,827	100.0	

나. 지구단위계획구역 결정(변경) 조서(변경 없음)

구 분	도면표시 번호	구 역 명	위 치	면 적(m <sup>2</sup> )			최 초 결정일	비 고
				기정	변경	변경후		
기정	19	목행2지구 지구단위계획구역	충주시 목행동 518번지 일원	52,827	-	52,827		

다. 토지이용계획에 관한 도시관리계획 결정(변경)조서

구 분		면 적(m <sup>2</sup> )			구성비(%)	비 고	
		기 정	증·감	변 경			
합 계		52,827	-	52,827	100.0		
지원시설 용 지	계	45,901		40,508	76.7		
	A - 1 블 록	23,190		23,190	43.9		
	A - 2 블 록	22,711	감)5,393	17,318	32.8		
공공시설 용 지	계	6,926	증)5,393	12,319	23.3		
	완 충 녹 지	2,262		2,262	4.3		
	소 공 원	1,000		1,000	1.9		
	B 블 록 (체육시설)	-	증)5,393	5,393	10.2		
	도 로	소 계	3,664		3,664	6.9	
		기 개 설	2,768		2,768	5.2	
		미 개 설	896		896	1.7	

라. 기반시설의 배치와 규모에 관한 도시관리계획 결정(변경) 조서

(1) 교통시설(변경 없음)

가) 도로

1) 도로 총괄표

구 분	합 계			1류			2류			3류		
	노선수	연 장 (m)	면 적 (㎡)	노선수	연 장 (m)	면 적 (㎡)	노선수	연 장 (m)	면 적 (㎡)	노선수	연 장 (m)	면 적 (㎡)
합계	기정	3	8,887 (580)	3,664	-	-	-	-	-	-	-	-
대로	기정	1	7,179 (100)	409	-	-	-	-	-	1	7,179 (100)	409
중로	기정	2	1,708 (480)	3,255	-	-	-	2	1,708 (480)	3,255	-	-

※ ( )는 지구단위계획구역 내 연장임.

2) 도로 결정(변경) 조서

구 분	규 모				기능	연장 (m)	기점	종점	사용 형태	주요 경과지	최초 결정일	비고
	등급	류별	번호	폭원(m)								
기정	대로	3	6	25~29	주간선 도로	7,179 (100)	대로1-1	동량면 조동리 1548-9철	일반 도로	-	건고제 1986-478호 (1986.10.25.)	-
기정	중로	2	22	15	국지 도로	1,236 (170)	대로1-1	대로2-1	일반 도로	-	건고제 1973-522호 (1974.1.10.)	-
기정	중로	2	23	15~18	국지 도로	472 (310)	대로3-6	중로1-5	일반 도로	-	충북고제 1982-135호 (1982.12.13.)	-

※ ( )는 지구단위계획구역 내 연장임.

(2) 공간시설(변경 없음)

가) 녹 지

1) 녹지 결정(변경) 조서

구 분	도면표시 번호	시설명	시설의 세 분	위 치	면 적(㎡)			최 초 결정일	비 고
					기정	변경	변경후		
기정	4	완충 녹지	공업 지역변 완충녹지	충주시 복행동 산87-13번지 일원	44,025 (2,262)	-	44,025 (2,262)	충청북도고시 제1992-15호 (1992.3.9.)	-

※ ( )는 지구단위계획구역 내 면적임.

나) 공원

1) 공원 결정(변경) 조서

구 분	도면표시 번호	공원명	시설의 종 류	위 치	면 적(m <sup>2</sup> )			최 초 결정일	비 고
					기정	변경	변경후		
기정	2	목행 소공원	소공원	충주시 목행동 490-32번지 일원	1,000	-	1,000	충주시고시 제2014-66호 (2014.3.21.)	-

(3) 공공·문화체육시설

가) 체 육 시 설

1)체육시설 결정(변경)조서

구 분	도면표 시번호	시설명	시설의 세 분	위 치	면 적(m <sup>2</sup> )			최초결정일	비 고
					기 정	변 경	변경후		
신 설	1	체육 시설	생활 체육시설	충주시 목행동 490-32번지 일원	-	증)5,393	5,393	-	

□ 결정(변경) 사유서

도면표시번호	시 설 명	변 경 내 용	변 경 사 유
1	체육시설	▶ 체육시설 신설 (A=5,393)	• 대상지 준공업지역 내 거주하는 주민들을 위한 생활체육공간을 마련하기 위해 체육시설 신설

마. 가구 및 획지의 규모와 조성에 관한 도시관리계획 결정(변경)조서

가구번호	도면번호	면적(m <sup>2</sup> )		획 지					비 고
		현 황	변경후	번 호	위 치	면적(m <sup>2</sup> )			
						현 황	증·감	변경후	
합 계		45,901	45,901			45,901	-	45,901	
A1	A1-1	23,190	23,190	A1-1	목행동 518	12,668	-	12,668	지원시설
	A1-2			목행동 426	10,522	-	10,522	지원시설	
A2	A2-1	22,711	17,318	A2-1	목행동 490	13,441	-	13,441	지원시설
	A2-2			목행동 490-32	9,270	감)5,393	3,877	지원시설	
B	B	-	5,393	B	목행동 490-32	-	증)5,393	5,393	공공시설

■ 변경 사유서

가구번호	도면번호	변경내용	변경사유
A2	A2-2	• 면적감소( 감)5,393㎡ (22,711㎡ → 17,318㎡)	• 지원시설 용지 내 체육시설 신설로 인한 면적 축소
B	B	• 면적신설( 중)5,393㎡ (0㎡ → 5,393㎡)	• 지원시설 용지 내 체육시설 신설로 인한 체육시설용지 신설

바. 건축물에 대한 용도·건폐율·용적률·높이·배치·형태·색채·건축선에 관한 도시관리계획 결정(변경) 조서

(1) 지원시설용지  
- 기정

도면번호	위 치	구 분	계획내용
A1	충주시 목행동 518, 426 번지	허용용도	<ul style="list-style-type: none"> <li>• 「건축법 시행령」 별표1 제3호의 제1종근린생활시설</li> <li>• 「건축법 시행령」 별표1 제4호의 제2종근린생활시설 (단란주점 및 안마시술소 제외)</li> <li>• 「건축법 시행령」 별표1 제7호의 판매시설</li> <li>• 「건축법 시행령」 별표1 제14호의 업무시설</li> </ul>
		불허용도	• 허용용도 이외의 용도
		건폐율	• 70% 이하
		용적율	• 400% 이하
		높이	• 13층 이하
		배치 및 형태	• 시행지침 참조
		색채	• 시행지침 참조
		건축선	<ul style="list-style-type: none"> <li>• 중로2-23호선변 건축한계선 5m 확보</li> <li>• 중로2-22호선변, 중로3-10호선변 건축한계선 3m 확보</li> </ul>
A2	충주시 목행동 490, 490-32 번지	허용용도	<ul style="list-style-type: none"> <li>• 「건축법 시행령」 별표1 제3호의 제1종근린생활시설</li> <li>• 「건축법 시행령」 별표1 제4호의 제2종근린생활시설 (단란주점 및 안마시술소 제외)</li> <li>• 「건축법 시행령」 별표1 제7호의 판매시설</li> <li>• 「건축법 시행령」 별표1 제14호의 업무시설</li> <li>• 「건축법 시행령」 별표1 제18호의 창고시설</li> </ul>
		불허용도	• 허용용도 이외의 용도
		건폐율	• 70% 이하
		용적율	• 400% 이하
		높이	• 13층 이하
		배치 및 형태	• 시행지침 참조
		색채	• 시행지침 참조
		건축선	<ul style="list-style-type: none"> <li>• 중로2-23호선변 건축한계선 5m 확보</li> <li>• 중로2-22호선변, 중로3-10호선변 중로3-43호선변 건축한계선 3m 확보</li> </ul>

- 변경

도면번호	위 치	구 분	계 획 내 용
A1	충주시 목행동 518, 426 번지	허용용도	<ul style="list-style-type: none"> <li>「건축법 시행령」 별표1 제3호의 제1종근린생활시설</li> <li>「건축법 시행령」 별표1 제4호의 제2종근린생활시설 (단란주점 및 안마시술소 제외)</li> <li>「건축법 시행령」 별표1 제7호의 판매시설</li> <li>「건축법 시행령」 별표1 제14호의 업무시설</li> </ul>
		불허용도	• 허용용도 이외의 용도
		건폐율	• 70% 이하
		용적율	• 400% 이하
		높이	• 13층 이하
		배치 및 형태	• 시행지침 참조
		색채	• 시행지침 참조
건축선	<ul style="list-style-type: none"> <li>중로2-23호선변 건축한계선 5m 확보</li> <li>중로2-22호선변, 중로3-10호선변 건축한계선 3m 확보</li> </ul>		
A2	충주시 목행동 490, 490-32 번지	허용용도	<ul style="list-style-type: none"> <li>「건축법 시행령」 별표1 제3호의 제1종근린생활시설</li> <li>「건축법 시행령」 별표1 제4호의 제2종근린생활시설 (단란주점 및 안마시술소 제외)</li> <li>「건축법 시행령」 별표1 제7호의 판매시설</li> <li>「건축법 시행령」 별표1 제14호의 업무시설</li> <li>「건축법 시행령」 별표1 제18호의 창고시설</li> </ul>
		불허용도	• 허용용도 이외의 용도
		건폐율	• 70% 이하
		용적율	• 400% 이하
		높이	• 13층 이하
		배치 및 형태	• 시행지침 참조
		색채	• 시행지침 참조
건축선	<ul style="list-style-type: none"> <li>중로2-22호선변, 중로3-10호선변, 중로3-43호선변 건축한계선 3m 확보</li> </ul>		

■ 변경 사유서

도면번호	위 치	변경내용	변경사유
A2	충주시 목행동 490-32 번지일원	<ul style="list-style-type: none"> <li>중로2-23호선변 건축한계선 5m확보 규정 삭제</li> </ul>	<ul style="list-style-type: none"> <li>지원시설용지 내 체육시설용지 신설로 인한 건축한계선 규정 삭제</li> </ul>



(2) 체육시설용지(신설)

도면번호	위 치	구 분	계획내용
B	충주시 목행동 490-32 번지	허용용도	• 체육시설 (생활체육시설) 및 부대시설
		불허용도	• 허용용도 이외의 용도
		건폐율	• 70% 이하
		용적율	• 400% 이하
		높이	• 13층 이하
		배치 및 형태 색채	• 시행지침 참조 • 시행지침 참조
		건축선	• 중로2-23호선변 건축한계선 3m 확보 • 중로3-43호선변 건축한계선 3m 확보

■ 변경 사유서

가구번호	도면번호	변경내용	변경사유
B	충주시 목행동 490-32 번지	• 체육시설용지 신설 • 중로2-23호선변 건축한계선 확보 규정 축소(5m → 3m)	• 지원시설용지내 체육시설 지정으로 인한 체육시설용지 신설 • 체육시설은 공공시설로 이용됨에 따라 당초 건축한계선의 폭원을 축소함

사. 기타사항에 관한계획(변경없음)

1) 대내지 공지 및 교통처리 계획(변경없음)

구 분	적용기준	비고	
대지내 공지	전면공지	• 건축한계선을 통한 전면공지 확보 • 접하는 보도와 단차를 없애고, 보행이 가능한 구조로 설치 • 주차장, 통행방해물의 설치 금지	
	공개공지	• 지구단위계획 결정도에 표시된 위치에 공개공지 조성 • 공개공지는 건축법시행령 제27조의2 및 충주시 건축조례 제28조 규정에 적합하게 설치 조성 • 공개공지는 소공원(삼지공원)의 형태로 조성토록 권장	
교통처리	부설주차장	• 개별필지 내 법정 주차대수의 이상 규모의 부설 주차장 확보 (주차장법 제19조) • 기타 주차장의 설치를 위한 제반사항은 주차장법 에 의한 부설주차장 규정과 충주시 주차장설치 및 관리조례에 따름	
	차량출입 불허구간	• 교통안전 및 원활한 교통소통을 위해 구역 내 도시계획도로와 구역 외 도로와의 교차로 및 구역 내 도시계획도로간 교차로와 인접한 일부 구간 및 가감속차로 구간에 대하여 차량출입불허 구간을 적용 ※교차로의 각각부에서 10~20m (도면 참조) ※감속차로구간(도면 참조)	

2) 옥외 광고물에 관한 사항

- 당초

구 분	적용기준	비고
옥외광고물	<ul style="list-style-type: none"> <li>충주시 옥외광고물 등 관리 조례 및 옥외광고물 가이드라인에 따른다.</li> </ul>	

- 변경

구 분	적용기준	비고
옥외광고물	<ul style="list-style-type: none"> <li>광고물의 표시는 주변 환경 및 인근 광고물과 형태·크기·색상이 조화가 되도록 설치</li> <li>1개 업소에 설치할 수 있는 간판의 총 수량은 2개(꼭각지점은 가로형 간판 1개 추가 가능)로 제한한다.</li> <li>옥상간판, 지주이용간판 및 직접 건축물 외벽에 표시하는 광고물의 설치는 도시미관을 위해 금지한다.</li> <li>광고물의 바탕색은 원색계열 사용을 지양하되, 적색류 또는 흑색류의 색깔사용을 전체의 2분의 1 이내로 제한한다.</li> <li>건축허가 신청 시 옥외광고물 설치계획을 첨부하여야 하며, 계획위치 이외의광고물 설치는 불허한다.</li> <li>본 계획에서 언급되지 않은 사항은 옥외광고물 등 관리법, 동법 시행령, 충주시 옥외광고물 등 관리 조례 및 옥외광고물 가이드라인에 따른다.</li> </ul>	

■ 변경 사유서

구 분	변경내용	변경사유
옥외광고물	<ul style="list-style-type: none"> <li>옥외광고물 적용기준에 상세내용 기재</li> </ul>	<ul style="list-style-type: none"> <li>당초 고시문에 누락된 옥외광고물 적용기준 기재</li> </ul>

2. 충주 도시관리계획(지구단위계획: 목행2지구 지구단위계획구역)변경결정 및 지형도면 고시도: 실음생략

3. 「토지이용규제기본법」 제 8조 에 따라 지형도면은 토지이용규제정보시스템 (<http://uris.mlit.go.kr>)에서 열람이 가능하며, 관계도서는 일반인이 열람할 수 있도록 충주시청 지역개발과(☎043-850-6113)에 비치하여 일반인에게 보이고 있습니다.

제천시고시 제2017-200호

**제천 도시계획시설(도로)사업 실시계획인가 및  
도시관리계획(도시계획시설) 결정(변경) 지형도면 승인고시**

제천 도시계획시설(도로: 소로2-447호)사업에 대하여 「국토의 계획 및 이용에 관한 법률」 제88조 및 충청북도 사무의 위임조례 제2조의 규정에 따라 실시계획인가 하고, 그 내용을 「국토의 계획 및 이용에 관한 법률」 제91조 규정에 따라 아래와 같이 고시 하며 아울러, 제천 도시계획시설(도로)을 「국토의 계획 및 이용에 관한 법률」 제88조, 제30조 및 같은 법 시행령 제25조제3항에 따라 다음과 같이 경미한 도시관리계획 결정(변경)하고, 같은 법 제32조 및 「토지이용규제기본법」 제8조에 따라 지형도면 승인고시 합니다.

2017년 12월 15일  
제 천 시 장

**1. 도시계획시설(도로)사업 실시계획인가**

가. 사업의 개요

사업의 명칭	사업의 위치	사업의 종류	도시계획 결정현황	사업규모	사업기간	사업비 (백만원)	비고
두 학 4 통 학 들 ~ 마 골 (소로2-447호) 도로개설공사	충청북도 제천시 축석동 488-9번지 일원	도로개설공사 (소로2-447호)	B=8m L=1,384m	B=8m L=540m	인가일 ~ 2019.12.31.	890	

나. 사업시행자 : 충청북도 제천시 내토로 295 (천남동), 제천시장(건설과)

다. 토지 또는 건물의 소재지·지번·지목 및 면적, 소유권과 소유권외의 권리의 명세 및 그 소유자·권리자의 성명·주소

□ 수용 또는 사용할 토지 및 지장물 조서  
 • 토지조서(소유권 및 소유권 외 권리의 명세)

구 번	위 치	지 번	지 목	지 적 (㎡)	편입 면적 (㎡)	소유자		권리자			비 고
						주 소	성 명	성명	주 소	소유권 이외의 종류 및 내용	
1	흑석동	492-2	도	651	12	-	건설부				
2	흑석동	488-15	도	754	55	-	재천시				
3	흑석동	488-9	도	690	356	-	농림부				
4	흑석동	523-38	천	2,570	20	-	건설부				
5	흑석동	488-22	답	13	13	-	재천시				
6	흑석동	488-28	답	60	60	-	재천시				
7	흑석동	488-23	답	88	88	-	재천시				
8	흑석동	488-29	답	97	97	경기도 광명시 소하동 933 미도아파트 101동 609호	정태성				
9	흑석동	488-24	답	49	49	-	재천시				
10	흑석동	488-30	답	38	38	경기도 광명시 소하동 933 미도아파트 101동 609호	정태성				
11	흑석동	488-25	답	95	95	-	재천시				
12	흑석동	488-31	답	69	69	재천시 흑석우도로3길 24-2	허무산	재천농 업협동 조합	재천시 송문로 92	근저당권	
13	흑석동	488-26	답	115	115	-	재천시				
14	흑석동	488-5	답	1,972	29	재천시 의병대로36길 7, 404호(신백동,서진 빌라)	윤석구	금성농 업협동 조합	재천시 금성면 청풍호로 1042	근저당권, 지상권	
15	흑석동	488-32	답	59	59	-	재천시				
16	흑석동	488-27	답	154	141	-	충청북도				
17	흑석동	488-7	답	415	15	-	충청북도				
18	흑석동	488-33	답	25	25	-	충청북도				
19	흑석동	488-13	제	432	62	-	충청북도				
20	두학동	1133-31	천	15,842	42	-	건설부				
21	두학동	1133-36	제	619	56	-	건설부				
22	두학동	928-1	도	716	702	-	농림부				
23	두학동	925-6	제	1,272	99	-	충청북도				
24	두학동	925	답	1,834	39	경기도 연천군 청산면 백의로19번길 28	이한신	농업협 동조합 중앙회	서울시 중구 충정로1가 75	근저당권, 지상권	
25	두학동	925-8	답	69	69	-	재천시				
26	두학동	925-1	도	6,653	363	-	재천시				

구분	위 치	지 번	지목	지적 (㎡)	권입면적 (㎡)	소유자		권리자			비고
						주 소	성 명	성명	주 소	소유권 이외의 종류 및 내용	
27	두학동	925-5	구	456	148	-	농림부				
28	두학동	926-6	답	96	96	-	제천시				
29	두학동	926-4	답	20	20	-	제천시				
30	두학동	926-7	답	74	74	-	제천시				
31	두학동	926-5	답	21	21	-	제천시				
32	두학동	926-8	답	14	14	-	제천시				
33	두학동	926-3	도	492	6	-	농림부				
34	두학동	928	구	1,036	405	-	농림부				
35	두학동	928-2	구	5,394	2	-	농림부				
36	두학동	881-1	답	2,926	26	제천시 의병대로29길 18-31	최재호				
37	두학동	881-4	답	38	38	-	제천시				
38	두학동	881-2	전	2,806	70	제천시 두학동 1091	지갑성	제천농업협동조합	제천시 송문로 92	근저당권, 지상권	
39	두학동	881-5	전	70	70	-	제천시				
40	두학동	882	전	125	36	제천시 남천동 6-5	지만우				
41	두학동	882-1	전	30	30	-	제천시				
42	두학동	872-9	도	203	7	제천시 두학동 872-7	염재영	제천단양축산업협동조합	제천시 청전대로 157	근저당권, 지상권	
43	두학동	872-14	도	12	12	제천시 두학동 872-7	염재영	제천단양축산업협동조합	제천시 청전대로 157	근저당권, 지상권	
44	두학동	872-15	임	19	19	제천시 두학동 872-7	염재영	제천단양축산업협동조합	제천시 청전대로 157	근저당권, 지상권	
45	두학동	883-2	전	1,139	11	단양군 영춘면 백자길 24	박정숙				
46	두학동	883-6	전	259	259	-	제천시				
47	두학동	1161	도	1,468	146	-	건설부				
48	두학동	888-1	대	516	3	제천시 두학동 888	지만우				
49	두학동	883-3	답	150	58	경기도 안산시 상록구 송호1길 28(이동)	지만배				
50	두학동	883-7	답	154	154	-	제천시				
51	두학동	883-4	전	1,996	68	단양군 영춘면 백자길 24	박정숙				

구분	위 치	지 번	지목	지적 (㎡)	편입 면적 (㎡)	소유자		권리자			비 고
						주 소	성 명	성명	주 소	소유권 이외의 종류 및 내용	
52	두학동	883-8	전	176	176	-	재천시				
53	두학동	1168	도	159	67	-	건설부				
54	두학동	1157-2	구	3,065	443	-	농림부				
55	두학동	883-1	답	2,363	4	단양군 영춘면 백자길 24	박정숙				
56	두학동	883-5	답	1	1	-	재천시				
57	두학동	861	전	2,170	12	재천시 송학면 시곡길 128	박도수	강덕현	단양군 매포읍 평동34길 6-6	근저당권	
58	두학동	861-1	전	35	35	재천시 송학면 시곡길 128	박도수	강덕현	단양군 매포읍 평동34길 6-6	근저당권	
59	두학동	884	대	324	19	재천시 의병대로42길 56	오영진				
60	두학동	884-1	대	86	86	재천시 의병대로42길 56	오영진				
61	두학동	866-1	전	671	25	재천시 동현동 35-5 중앙연립-202	김학영				
62	두학동	866-7	전	98	96	-	재천시				
63	두학동	866-8	전	15	15	-	재천시				
64	두학동	866-9	전	1	1	-	재천시				
65	두학동	885	대	265	34	재천시 동현동 35-5 중앙연립-202	김학영				
66	두학동	885-1	대	72	72	-	재천시				
67	두학동	864	전	476	4	경기도 이천시 대월면 대장로278번길 203-107	오영진				
68	두학동	1158-4	도	1,232	197	-	건설부				

토지대장 및 현지조사에 의거 작성  
 작성자 : 시설7급 지정규

• 지장물 조서(소유권 및 소유권 외 권리의 명세)

구분	소재지	지번	물건의 종류	구조 및 규격	수량	소유자		비고
						주소	성명	
1	흑석동	488-2	자연석	H:0.5	34m	경기도 광명시 소하동 미동@101-609	정태성	
2	흑석동	1133-36	표지판	H:1.0	1ea	제천시 두학동 850	학물마을주민회	
3	두학동	881-1	비닐하우스	21.2*6.6	1동	제천시 의병대로29길 18-31	최재호	
			조림식창고	2.4*1.0	1동			
			관정	-	1ea			
4	두학동	881-2	철제물타리	H:2.0	32m	제천시 두학동 1091	지갑성	
			미상주	H3.5*R6	9주			
5	두학동	883-4	관정	-	1ea	단양군 영춘면 백자길 24	박정숙	
6	두학동	861	창고	3.0*9.5	1동	제천시 송학면 시곡길 128	박도수	
			담장	H:1.5	7m			
			밤나무	H6.0*R25	5주			
			밤나무	H2.5*R5	2주			
			소나무	H6.0*R12	2주			
			두릅나무	H1.0*R3	45주			
7	두학동	866-1 885	대추나무	H5.0*R15	1주	제천시 동현동 35-5 중앙연립-202	김학영	
			견나무	H2.5*R6	14주			
			창고	3.0*6.8	1동			
			담장	H:1.5	17m			
8	흑석동두학동	488-23	한전주	-	10	-	한국전력	
9	두학동	925-6	통신주	-	5	-	한국통신	

건축물대장 및 현지조사에 의거 작성함

작성자 : 시설7급 지정규

**2. 제천 도시관리계획 결정(변경) 및 지형도면승인 조서**

**가. 도시계획시설(도로) 결정(변경) 조서**

구분	규 모				기능	연장 (m)	기점	종점	사용 형태	주요 경과지	최초 결정일	비고
	등급	류별	번호	폭원 (m)								
기정	소로	2	447	8.0	국지 도로	1,384	제천시 흑석동 488-9	제천시 두학동 755-2	일반 도로	제천시 흑석동 두학동	2015.04.03.	제천시고시 제2015-52호
변경	소로	2	447	8.0	국지 도로	1,384	제천시 흑석동 488-9	제천시 두학동 755-2	일반 도로	제천시 흑석동 두학동	-	선형변경

**나. 변경 사유서**

변경 전 도로명	변경 후 도로명	변경 내 용	변 경 사 유
소로 2-447	소로 2-447	선형 개량 변경	선형개량을 통한 교통 소통 원활 및 통행안전 확보

다. 도시관리계획(변경)결정 및 지형도면 승인고시도 : 게재생략(제천시청 지역개발과에 비치)

라. 관계도서를 제천시청 지역개발과(☎043-641-6242)에 비치하고 토지소유자 및 이해관계인에게 보입니다.



제천시고시 제2017-201호

제천 도시계획시설(도로)사업 실시계획인가 고시

제천 도시계획시설(도로: 소로3-451)사업에 대하여 「국토의 계획 및 이용에 관한 법률」 제88조 및 충청북도 사무의 위임조례 제2조의 규정에 따라 실시계획인가 하고, 그 내용을 「국토의 계획 및 이용에 관한 법률」 제91조 규정에 따라 아래와 같이 고시합니다.

2017년 12월 15일

제 천 시 장

1. 사업의 개요

사업의 명칭	사업의 위치	사업의 종류	도시계획 결정현황	사업규모	사업기간	사업비 (백만원)	비 고
모 산 2 통 마을회관 옆 도로개설공사 (소3-451호)	충청북도 제 천 시 모 산 동 230-12 번지 일원	도로 (소로3-451)	L=471m B = 6 m	L=471m B = 6 m	인가일 ~ 2018. 12. 31.	536	

2. 사업시행자 : 충청북도 제천시 내토로 295 (천남동), 제천시장

3. 토지 또는 건물의 소재지·지번·지목 및 면적, 소유권과 소유권외의 권리의 명세 및 그 소유자·권리자의 성명·주소

3-1. 토지조서(소유권 및 소유권 외 권리의 명세)

□ 시설명 : 도로(소로3-451)

번호	위치	지번	지목	지적(㎡)	편입면적(㎡)			토지소유자		소유권이외의 권리자		권리의 종류 및 내용	비고
					소계	본선	사면	주소	성명	주소	성명		
1	모산	230-12	전	53	53	53		제천시 담안로4길11, 101-802(신백동)	엄정일				
2	모산	147-2	도	4,852	79	41	38	제천시					
3	모산	230-11	전	1	1	1		제천시					
4	모산	143-4	전	102	102	102		제천시 용두천로235, 105-406 (청전동)	남태일				
5	모산	142-5	대	64	64	64		제천시 용두천로235, 105-406 (청전동)	남태일				
6	모산	140-4	전	78	78	78		제천시 철성로8가길 7-1(의림동)	김재엽				
7	모산	140-2	전	38	38	38		제천시 철성로8가길 7-1 (의림동)	김영욱				
8	모산	152-10	전	394	394	394		제천시					
9	모산	152-13	전	13	13	13		제천시					
10	모산	152-9	대	20	20	20		제천시					
11	모산	154-3	전	411	411	411		제천시					
12	모산	565	도	7,519	26	20	6	국 (농림축산식품부)					
13	모산	136-3	전	8	8	8		제천시					
14	모산	155-3	전	27	27	27		제천시					
15	모산	37-14	도	1,945	246	241	5	제천시					
16	모산	155-2	전	1	1	1		제천시					
17	모산	133-2	전	86	86	86		제천시 장락동 1029, 장락주공1단지 104-405	김영환				지분 1/2
								제천시 모산동 568-16	김규수				지분 1/2
18	모산	39-9	종	21	21	21		제천시					
19	모산	39-7	임	326	326	326		제천시					
20	모산	37-25	전	4	4	4		제천시 용두천로 235,107-502 (청전동)	정선교				
21	모산	52-16	전	462	462	462		제천시					
22	모산	52-18	도	776	604	576	28	제천시					
23	모산	52-15	전	1	1	1		제천시 청전동985 두진백로아파트 101-505	양재기	제천시 청전동 611	제천단양 축산업 협동조합	근저당 지상권	
24	모산	52-6	대	1,650	6	6		제천시산곡동64	권분고				지분 1/2
								제천시산곡동64	이문학	제천시 송문로 92(의림동)	제천농업 협동조합	근저당	지분 1/2
25	모산	230-7	전	64	3		3	제천시 담안로4길11, 101-802(신백동)	엄정일				

번호	위치	지번	지목	지적 (㎡)	편입면적 (㎡)			토지소유자		소유권이외의 권리자		권리의 종류 및 내용	비고
					소계	본선	사면	주소	성명	주소	성명		
26	모산	230-1	대	769	1	1	제천시 용두대로7길 36, 104-903	심문구				지분 1/2	
							제천시 용두대로7길 36, 104-903	박영애				지분 1/2	
27	모산	142-2	대	898	2	2	제천시 탐안로4길11, 101-802(신백동)	엄정일	제천시 동현동 58-19	동현 새마을 금고	근저당		
28	모산	142-3	대	142	6	6	제천시 용두천로235, 105-406(청전동)	남태일					
29	모산	140-1	전	252	21	21	제천시 칠성로8가길 7-1(의령동)	김재업	제천시 칠성로8가길 7-1(의령동)	제천북부 신용협동조합	근저당 지상권		
30	모산	140-3	전	174	11	11	제천시 칠성로8가길 7-1(의령동)	김영욱					
31	모산	140	전	1,795	9	9	제천시 칠성로8가길 7-1(의령동)	김영욱	제천시 칠성로8가길 7-1(의령동)	제천북부 신용협동조합	근저당 지상권		
32	모산	152-12	전	21	9	9	제천시 청전대로188 (장락동)	정인근	제천시 청전대로 188(장락동)	주식회사 천재교육	근저당	지분 1/2	
							제천시 청전대로188 (장락동)	이연화				지분 1/2	
33	모산	152-2	대	258	1	1	울산시 동구 서부동 257-4, 112-1406	장희옥					
34	모산	152-7	전	512	12	12	제천시 청전대로188 (장락동)	정인근	제천시 청전대로 188(장락동)	주식회사 천재교육	근저당	지분 1/2	
							제천시 청전대로188 (장락동)	이연화				지분 1/2	
35	모산	152-11	전	427	30	30	제천시 청전대로188 (장락동)	정인근	제천시 청전대로 188(장락동)	주식회사 천재교육	근저당	지분 1/2	
							제천시 청전대로188 (장락동)	이연화				지분 1/2	
36	모산	152-8	전	317	1	1	제천시 의령대로47길 24-1(모산동)	엄경선	제천시 송의로1길 32(천남동)	제천농업협동조합	근저당		
37	모산	152-5	대	580	8	8	제천시 의령대로47길 24-1(모산동)	엄경선	제천시 송의로1길 32(천남동)	제천농업협동조합	근저당		
38	모산	136-2	전	836	25	25	제천시 중앙로1가 78	조병호					
39	모산	154-2	전	1,572	65	65	제천시 청전동967 102-707	김형구				지분 1/2	
							제천시 동현동 35-120	김정희				지분 1/2	
40	모산	136-1	전	789	25	25	제천시 중앙로1가 78	조병호					
41	모산	135	전	393	4	4	제천시 중앙로1가 78	조병호					
42	모산	155	전	346	25	25	제천시 동명로3길 3-7(서부동)	우수진					
43	모산	134	전	1,376	5	5	제천시 중앙로1가 78	조병호					
44	모산	39-2	종	1,189	12	12	서울시 동대문구 회기동 66	재단법인 제철일 안식일 예수재림교 한국연합회 유지재단					
45	모산	133	전	1,203	20	20	제천시 장락동 1029, 장락주공1단지 104-405	김영철				지분 1/2	
							제천시 모산동 568-16	김규수				지분 1/2	

번호	위치	지번	지목	지적 (㎡)	편입면적 (㎡)			토지소유자		소유권이외의 권리자		권리의 종류및 내용	비고
					소계	본선	사면	주소	성명	주소	성명		
46	모산	39-1	임	1,205	46		46	제천시 의림동 27-16	우종남				
47	모산	45	과	18,964	16		16	제천시 명동 226-2	안영기				
48	모산	40	묘	344	4		4	제천시모산동250	이희우				
49	모산	39-8	임	105	4		4	제천시 의림동 27-16	우종남				
50	모산	37-20	대	492	6		6	제천시 용두천로 235,107-502 (청전동)	장선교				
51	모산	52-5	전	3,978	45	45	제천시 송학면 송학로11길27	최미옥					지분 1/6
							제천시 신백동 134, 204-707	최해옥					지분 1/6
							제천시 의림동 25-15	최경옥	제천시 철성로 8길10 (의림동)	제천농업 협동조합	지상권 근저당		지분 1/6
							서울시 구로구 고척동 320, 105-506	최태옥					지분 1/6
							제천시 철성로8길 10 (의림동)	최귀옥					지분 1/6
							서울시 성북구 갈음로9길 40, 109-603	최성옥					지분 1/6
52	모산	52-17	전	3,222	22	22	제천시 송학면 송학로11길27	최미옥					지분 1/6
							제천시 신백동 134, 204-707	최해옥					지분 1/6
							제천시 의림동 25-15	최경옥	제천시 철성로 8길10 (의림동)	제천농업 협동조합	지상권 근저당		지분 1/6
							서울시 구로구 고척동 320, 105-506	최태옥					지분 1/6
							제천시 철성로8길 10 (의림동)	최귀옥					지분 1/6
							서울시 성북구 갈음로9길 40, 109-603	최성옥					지분 1/6
53	모산	52-1	도	3,025	73		73	제천시					

토지대장 및 현지조사에 의거 작성  
 작성자 : 시설7급 지정규

3-2. 수용 또는 사용할 물건(지장물) 조서

구분	소재지		지장물의 종류	구조 및 규격	단위	수량	소유자		비고
	위치	지번 (원지번)					성명	주소	
1	모산동	143-3	산수유나무	20년생	주	2	남태일	제천시 용두천로 235, 105-406	
			소나무	20년생	주	1			
			기타수목	20년생	주	1			
2	모산동	140-4	보강토옹벽	H=1.2~2.2m	M	4	김재엽	제천시 철성로8가길 7-1(의림동)	
3	모산동	152-10	블루베리	요목	주	6	정인근	제천시 청전대로 188 (장학동)	
4	모산동	152-9	대추나무	5년생	주	1	엄경선	제천시 의림대로 47길 24-1(모산동)	
			복분자	4년생	주	3			
			기타수목	4년생	주	2			
5	모산동	136-3	기타수목	20년생	주	2	조병호	제천시 중앙로1가 78	
6	모산동	154-3	비닐하우스	2.0x5.0	㎡	10	김형구 외 1인	제천시 청전동 987, 102-707	
			두릅나무	15년생	주	14			
				20년생	주	3			
			시과나무	10년생	주	2			
			울나무	10년생	주	2			
			대추나무	20년생	주	1			
기타수목	10년생	주	1						
7	모산동	155-3	느티나무	20년생	주	2	소유자 미상	-	
			기타수목	20년생	주	2			
8	모산동	39-9	영두나무	15년생	주	4	제철알안식일 예수재림교 한국연합회유지 재단	제천시 모산동 39-2	
			밤나무	15년생	주	1			
9	모산동	133-2	뽕나무	5년생	주	1	김영철 외 1인	제천시 장학동 1029, 104-405	
			보리수	5년생	주	1			
10	모산동	45	느티나무	30년생	주	2	안영기	제천시 명동 226-2	
			철조망헬스	H=1.0m	M	9			
			콘크리트 기둥	H=1.0m	개소	4			
11	모산동	39-7	두릅나무	3년생	주	1	우종남	제천시 의림동 27-16	
			가시오가피	요목	주	30			
			기타수목	요목	주	4			
12	모산동	52-16	두릅나무	15년생	주	5	최미옥 외 5인	제천시 송학면 송학로 11길27	
			가시오가피	10년생	주	1			
			밤나무	30년생	주	2			
			기타수목	20년생	주	2			

건축물 관리대장 및 현지조사에 의거 작성  
 작성자 : 시설7급 지정규

진천군고시 제2017-199호

진천 군관리계획(운동장) 변경결정 및 실시계획변경인가 정정고시

진천군 고시 제2017-191호(2017.12.01.)로 군관리계획(운동장) 변경결정 및 실시계획변경인가 고시된 건에 대하여 다음과 같이 정정 고시합니다.

2017년 12월 15일

진 천 군 수

I. 군관리계획(운동장)변경결정 조서

1. 용도지역 변경결정 조서(변경)

구 분	면 적 (㎡)			구성비 (%)	비고	
	기 정	변 경	변경후			
합 계	853,163	감)0.2	853,162.8	100.0		
관 리 지 역	소 계	853,163	감)0.2	853,162.8	100.0	
	보전관리지역	-	-	-	-	
	생산관리지역	-	-	-	-	
	계획관리지역	853,163	감)0.2	853,162.8	100.0	
농 립 지 역	-	-	-	-		

2. 군관리계획 ( 운동장 : 종합운동장 )변경결정 조서 (변경)

■ 군계획시설 ( 운동장 : 종합운동장 )변경결정 조서

구분	도면 표시 번호	시설명	시설의 세 분	위 치	면 적(㎡)			최 초 결정일	비고
					기 정	변 경	변경후		
기정	1	운동장	종 합 운동장	광혜원면 회죽리 731번지 일원	853,163	감)0.2	853,162.8	2008. 07.11.	-

3. 군관리계획(운동장)변경 세부사업계획 (정정)

구분	시설의 세분	위 치	면 적(m)			건축 연면적(m)			비고	
			기 정	변경	변경후	기 정	변경	변경후		
	총 계	광혜원면 외죽리 731번지일원	853,163.0	감0.2	853,162.8	187,362.92	감)14.31	187,348.61	정정	
1	지원 시설	① 행정 정 령 동	◇	2,718.04	-	2,718.04	8,216.96	-	8,216.96	
		② 체 령 훈 련 장	◇	3,891.57	-	3,891.57	4,237.32	-	4,237.32	
		③ 선 수 교 육 회 관	◇	1,177.02	-	1,177.02	2,741.27	-	2,741.27	
		④ 방 문 자 셴 터	◇	1,630.67	-	1,630.67	1711.05	-	1711.05	
		⑤ 지도자 및 선수숙소(1단계)	◇				12,990.47	-	12,990.47	
		⑥ 지도자 및 선수숙소(2단계)	◇	12,065.23	-	12,065.23	35,299.80	-	35,299.80	
		⑦ 파 트 너 하 우 스	◇	1,257.56	-	1,257.56	3,011.18	-	3,011.18	
		⑧ 스포츠의 / 과학센터	◇	1,131.47	-	1,131.47	2,366.24	-	2,366.24	
		⑨ 직 원 숙 소	◇	532.72	-	532.72	2529.05	-	2529.05	
		⑩ 경 비 실	◇	-	-	-	-	-	-	
		⑪ 재 활 용 보 관 실	◇	89.04	-	89.04	89.04	-	89.04	
		⑫ 이 동 통 로 (중복지정)	◇	853.97	감)14.53	839.44	853.97	감)14.31	839.66	정정
	소 계		24,493.32	-	24,493.32	74,046.35	감)14.31	74,032.04	정정	
2	실내 시설 용 지	① 수 영 셴 터	◇	8,794.43	-	8,794.43	8,966.37	-	8,966.37	
		② 다 목 적 체 육 관	◇	3,674.09	-	3,674.09	4,142.67	-	4,142.67	
		③ 실 내 테 니 스 / 정 구 장	◇	4,785.70	-	4,785.70	4,655.59	-	4,655.59	
		④ 실 내 사 격 장	◇	5,002.69	-	5,002.69	7,162.29	-	7,162.29	
		⑤ 실 내 수 상 훈 련 장 및 육 의 부 대 시 설	◇	1,492.30	-	1,492.30	1,622.16	-	1,622.16	
		⑥ 실 내 육 상 장	◇	-	-	-	-	-	-	
		⑦ 실 내 양 궁 장 (실외양궁장의 실내반사대 면적포함)	◇	2,108.32	-	2,108.32	4,888.49	-	4,888.49	
		⑧ 종 목 별 훈 련 장	◇	-	-	-	-	-	-	
		⑨ 실 내 훈 련 장 - 1	◇	5,339.68	-	5,339.68	15,281.93	-	15,281.93	
		⑩ 실 내 훈 련 장 - 2	◇	10,287.38	-	10,287.38	25,661.45	-	25,661.45	
		⑪ 실 내 훈 련 장 - 3	◇	7,293.73	-	7,293.73	14,149.02	-	14,149.02	
		⑫ 사 이 클 벨 로 드 롬	◇	7,335.38	-	7,335.38	12,483.31	-	12,483.31	
⑬ 빙 상 훈 련 장	◇	6,308.86	-	6,308.86	12,445.84	-	12,445.84			
⑭ 하 키 훈 련 장 부 대 시 설	◇	849.65	-	849.65	952.81	-	952.81			
⑮ 플 레 이 사 격 장	◇	462.38	-	462.38	759.35	-	759.35			
⑯ 무 기 고	◇	145.29	-	145.29	145.29	-	145.29			
	소 계		63,879.88	-	63,879.88	113,316.57	-	113,316.57		
	합 계		88,373.20	-	88,373.20	187,362.92	감)14.31	187,348.61	정정	
3	실외 시설 용 지	① 종 합 육 상 장	◇	20,342.00	-	20,342.00				
		② 육 상 부 칙 필 드	◇	-	-	-				
		③ 다 목 적 필 드 (야구/소프트볼/럭비)	◇	12,100.00	-	12,100.00				
		④ 실 외 테 니 스 / 정 구 장	◇	8,051.11	-	8,051.11				
		⑤ 플 레 이 사 격 장 (1 단계)	◇				17,617.59	-	17,617.59	
		⑥ 플 레 이 사 격 장 (2 단계)	◇	17,617.59	-	17,617.59				
		⑦ 산 칙 로	◇	4,824.08	-	4,824.08				
		⑧ 휴 계 체 육 시 설	◇	-	-	-				
		⑨ 실 외 양 궁 장	◇	11,120.44	-	11,120.44				
		⑩ 하 키 장	◇	15,713.51	-	15,713.51				
	소 계		89,768.73	-	89,768.73					
4	기반 시설	① 1 단계 도로(인도 포함)	◇							
		② 2 단계 도로(인도 포함)	◇	58,859.33	-	58,859.33				
		③ 주차장 (1 단계)	◇	23,768.06	-	23,768.06				
		④ 친수공간 (연못)	◇	3,030.74	-	3,030.74				
		⑤ 조 경 녹 지 면 적	◇	105,206.15	-	105,206.15				
		⑥ 재 활 용 품 보 관 소	◇	976.45	-	976.45				
		⑦ 에 코 브릿지 (중복지정)	◇	2,518.57	-	2,518.57				
	소 계		191,840.73	-	191,840.73					
	합 계		281,609.46	-	281,609.46					
5	녹지 용 지	① 원 지 형 보 전 녹 지	◇	283,940.31	-	283,940.31				
		② 복 원 녹 지	◇	199,240.03	감)0.2	199,239.83				
		합 계		483,180.34	감)0.2	483,180.14				

## II. 실시계획변경인가 사항

1. 사업시행지의 위치 : 진천군 광혜원면 회죽리 731번지 일원

2. 사업의 종류 및 명칭

가. 종 류 : 군계획시설(운동장:종합운동장)

나. 명 칭 : 국가대표종합훈련원건립사업(1단계)

3. 사업의 면적 및 규모 (정정)

가. 사업면적 :

- 변경 : 부지면적 853,162.8㎡ / 건축연면적(정정) 187,348.61㎡(1,2단계)

- 당초 : 부지면적 853,163㎡ / 건축연면적 187,362.92㎡(1,2단계)

나. 사업규모 : 실시계획변경 세부사업계획 참조(훈련시설 및 지원시설 등)

다. 사업내용

계	실내시설용지	실외시설용지	녹지용지	비 고
변경 853,162.8㎡	변경 88,373,20㎡	변경 281,609.46㎡	변경 483,180.14㎡	
기정 853,163㎡	기정 88,373,20㎡	기정 281,609.46㎡	기정 483,180.34㎡	

※ 자세한 사항은 【붙임1】 세부사업계획 참조

4. 사업시행자의 성명 및 주소

가. 성 명 : 대한체육회 / 진천군

나. 주 소 : 서울시 송파구 올림픽로 424 / 충북 진천군 진천읍 상산로 13

5. 사업 착수 및 준공예정일

- 사업시행인가일~2011.12(1단계), 2012.01~2017. 12(2단계)

6. 수용 또는 사용할 토지 또는 건물의 소재지·지번·지목 및 면적, 소유권과 소유권외의 권리명세 및 그 소유자·권리자의 성명·주소 : 【붙임2】 참조

7. 법 제99조의 규정에 의한 공공시설 등의 귀속 및 양도에 관한 사항 : 없음

8. 관계도서를 진천군청 지역개발건축과(☎539-3702)에 비치하고 토지소유자 및 이해관계인에게 보입니다.



【붙임 1】 세부사업계획 (정정)

구분	시설의 세분	위 치	면 적(m)			건축 연면적(m)			비고		
			기 정	변경	변경후	기 정	변경	변경후			
	총 계	광혜원면 회족리 731번지일원	853,163.0	감)0.2	853,162.8	187,362.92	감)14.31	187,348.61	정정		
실내 시설 용지	1 지원 시설	① 행정 정련 동	2,718.04	-	2,718.04	8,216.96	-	8,216.96			
		② 세 려 훈 련 장	3,891.57	-	3,891.57	4,237.32	-	4,237.32			
		③ 선 수 교 육 회 관	1,177.02	-	1,177.02	2,741.27	-	2,741.27			
		④ 방 물 자 셉 터	1,630.67	-	1,630.67	1,711.05	-	1,711.05			
		⑤ 지도자 및 선수숙소(1단계)									
		⑥ 지도자 및 선수숙소(2단계)	12,065.23	-	12,065.23	12,990.47	-	12,990.47			
		⑦ 파 트 너 하 우 스	1,257.56	-	1,257.56	3,011.18	-	3,011.18			
		⑧ 스포츠의 / 과학센터	1,131.47	-	1,131.47	2,366.24	-	2,366.24			
		⑨ 직 원 숙 소	532.72	-	532.72	2529.05	-	2529.05			
		⑩ 경 비 실	-	-	-	-	-	-	-		
		⑪ 재 활 용 보 관 실	89.04	-	89.04	89.04	-	89.04			
		⑫ 이 동 통 로 (중복지정)	853.97	감)14.53	839.44	853.97	감)14.31	839.66	정정		
	소 계	24,493.32	-	24,493.32	74,046.35	감)14.31	74,032.04	정정			
실내 시설 용지	2 실내 훈련 시설	① 수 영 셉 터	8,794.43	-	8,794.43	8,966.37	-	8,966.37			
		② 다 목 적 체 육 관	3,674.09	-	3,674.09	4,142.67	-	4,142.67			
		③ 실내 테니스 / 정구장	4,785.70	-	4,785.70	4,655.59	-	4,655.59			
		④ 실내 수상 훈련장	5,002.69	-	5,002.69	7,162.29	-	7,162.29			
		⑤ 실내 수상 훈련장 및 육외부대시설	1,492.30	-	1,492.30	1,622.16	-	1,622.16			
		⑥ 실내 육상장	-	-	-	-	-	-	-		
		⑦ 실내 육상장 (실외양궁장의 실내발사대 면적포함)	2,108.32	-	2,108.32	4,888.49	-	4,888.49			
		⑧ 중 목 별 훈 련 장	-	-	-	-	-	-	-		
		⑨ 실내 훈련장 - 1	5,339.68	-	5,339.68	15,281.93	-	15,281.93			
		⑩ 실내 훈련장 - 2	10,287.38	-	10,287.38	25,661.45	-	25,661.45			
		⑪ 실내 훈련장 - 3	7,293.73	-	7,293.73	14,149.02	-	14,149.02			
		⑫ 사 이 클 벨 로 드 롬	7,335.38	-	7,335.38	12,483.31	-	12,483.31			
⑬ 빙 상 훈 련 장	6,308.86	-	6,308.86	12,445.84	-	12,445.84					
⑭ 하 키 훈 련 장 부 대 시 설	849.65	-	849.65	952.81	-	952.81					
⑮ 플 레 이 사 격 장	462.38	-	462.38	759.35	-	759.35					
⑯ 무 기 고	145.29	-	145.29	145.29	-	145.29					
	소 계	63,879.88	-	63,879.88	113,316.57	-	113,316.57				
	합 계	88,373.20	-	88,373.20	187,362.92	감)14.31	187,348.61	정정			
실외 시설 용지	3 야외 훈련 시설	① 종 합 육 상 장	20,342.00	-	20,342.00						
		② 육 상 부 칩 필 드	-	-	-						
		③ 다 목 적 칩 필 드 (야구 / 소프트볼 / 럭비)	12,100.00	-	12,100.00						
		④ 실 외 테 니 스 / 정 구 장	8,051.11	-	8,051.11						
		⑤ 플 레 이 사 격 장 (1 단계)	17,617.59	-	17,617.59						
		⑥ 플 레 이 사 격 장 (2 단계)									
		⑦ 산 궤 로	4,824.08	-	4,824.08						
		⑧ 휴 계 체 육 시 설	-	-	-						
		⑨ 실 외 양 궁 장	11,120.44	-	11,120.44						
		⑩ 하 키 장	15,713.51	-	15,713.51						
			소 계	89,768.73	-	89,768.73					
		실외 시설 용지	4 기반 시설	① 1 단계 도로(인도 포함)	58,859.33	-	58,859.33				
② 주차장 (1 단계)											
③ 주차장 (2 단계)	23,768.06			-	23,768.06						
④ 친수공간(연못)	3,030.74			-	3,030.74						
⑤ 조 경 보 장 면 적	105,206.15			-	105,206.15						
⑥ 재 활 용 품 보 관 소	976.45			-	976.45						
⑦ 예 코 브릿지(중복지정)	2,518.57			-	2,518.57						
	소 계			191,840.73	-	191,840.73					
	합 계			281,609.46	-	281,609.46					
녹지 용지	5 녹지			① 원 지 형 보 전 녹 지	283,940.31	-	283,940.31				
				② 복 원 녹 지	199,240.03	감)0.2	199,239.83				
				합 계	483,180.34	감)0.2	483,180.14				

**【붙임 2】  
수용 또는 사용할 토지 또는 건물의 소재지·지번·지목 및 면적, 소유권과 소유권이 외의 권리의 명세 및 소유자·권리자의 성명 주소**

연번	소재지	지번	지목	지적면적(㎡)		권입면적(㎡)			소유자			소유권 이외의 권리자			
				기정	변경	기정	증감	변경	주소	주소	성명	주소	성명	권리사항	
합계				859,527	853,162.8	853,163	감0.2	853,162.8							
1	구암리	77 - 1	건	1,344	1,157	188	감188	-	서울 송파구 방이동 95	대한체육회	해당사항없음	해당사항없음	해당사항없음		
	구암리	77 - 3	건	-	187	-	증187	187	서울 송파구 방이동 95	대한체육회					
2	구암리	675 - 0	임	26,914	26,913.9	26,914	감0.1	26,913.9	서울 송파구 방이동 95	대한체육회					
3	구암리	676 - 0	채	216,037	211,957.8	211,958	감0.2	211,957.8	서울 송파구 방이동 95	대한체육회					
4	구암리	677 - 0	임	24,711	24,711.3	24,711	증0.3	24,711.3	서울 송파구 방이동 95	대한체육회					
5	구암리	678 - 0	임	6,302	6,302.1	6,302	증0.1	6,302.1	서울 송파구 방이동 95	대한체육회					
6	구암리	679 - 0	임	3,140	2,012	2,011	증1	2,012	서울 송파구 방이동 95	대한체육회					
7	구암리	680 - 0	임	21,925	21,925	21,925	-	21,925	서울 송파구 방이동 95	대한체육회					
8	회죽리	731 - 0	임	180,561	180,561	180,561	-	180,561	서울 송파구 방이동 95	대한체육회					
9	회죽리	732 - 0	채	226,380	226,380.3	226,380	증0.3	226,380.3	서울 송파구 방이동 95	대한체육회					
10	회죽리	733 - 0	임	134,301	134,301	134,301	-	134,301	서울 송파구 방이동 95	대한체육회					
11	회죽리	734 - 0	도	74	74	74	-	74	서울 송파구 방이동 95	대한체육회					
12	회죽리	735 - 0	임	17,511	17,511.3	17,511	증0.3	17,511.3	서울 송파구 방이동 95	대한체육회					
13	회죽리	730 - 0	채	326	326.1	326	증0.1	326.1	서울 송파구 방이동 95	대한체육회					

음성군고시 제2017-281호

군관리계획(주차장) 결정(변경) 및 군계획시설(주차장,도로)사업  
실시계획(변경)인가 및 지형도면 고시

음성군 대소면 오산리 119-61번지 일원의 군계획시설(주차장,도로)사업에 대하여 「국토의 계획 및 이용에 관한 법률」 제88조 및 같은법 시행령 제97조 규정에 따라 실시계획을 변경 인가하고, 실시계획에 반영된 같은법 제30조 제5항의 군관리계획 경미한 사항에 대하여 같은법 제91조 및 시행령 제100조 규정에 의거 아래와 같이 고시하고, 같은법 제32조 및 「토지이용규제기본법」 제8조에 의거 군관리계획(주차장) 결정(변경)에 관한 지형도면을 고시합니다.

2017년 12월 15일

음 성 군 수

1. 실시계획에 포함된 군관리계획 결정(변경)에 관한 사항

1. 군계획시설(주차장) 결정(변경) 조서

구분	도면 표시 번호	시설명	시설의 종류	위치		면적(㎡)			최초 결정일	비고
				기정	변경	기정	변경	변경후		
변경	③	주차장	노외 주차장	음성군 대소면 오산리 산1-7번지 일원	음성군 대소면 오산리 119-61번지 일원	4,030	감) 36	3,994	음성군 고시 제2013-135호 (2013.10.25.)	

2. 군계획시설(주차장) 변경사유서

도면 표시 번호	시설명	변경 내용	변경 사유
③	주차장	<ul style="list-style-type: none"> <li>○ 위치지번변경</li> <li>- 당초: 음성군 대소면 오산리 산1-7</li> <li>- 변경: 음성군 대소면 오산리 119-61</li> <li>○ 면적변경</li> <li>- 4,030㎡ → 3,994㎡ 감) 36㎡</li> </ul>	<ul style="list-style-type: none"> <li>○ 등록전환에 따라 면적 및 지번변경</li> </ul>

3. 군관리계획(주차장) 결정(변경)도, 지형도면 고시도: 게재 생략

**II. 실시계획인가에 관한 사항**

1. 사업시행지의 위치(변경: 등록전환에 따른 지번변경)
  - 가. 당초: 충북 음성군 대소면 오산리 산3-57번지 일원
  - 나. 변경: 충북 음성군 대소면 오산리 119-61번지 일원
2. 사업의 종류 및 명칭
  - 가. 종류: 군계획시설(주차장,도로)사업
  - 나. 명칭: 대소전통시장 주차장 및 진입도로 조성사업
3. 면적 또는 규모(변경: 등록전환에 따른 면적변경)

기반시설계획

구분		면적(㎡)			비고
		기정	변경	변경후	
노외주차장	노외주차장	3,854.5	감) 36	3,818.5	-
	고객지원센터	175.5	-	175.5	연면적: 251.68㎡ 1층 76.18㎡ 2층 175.5㎡
도 로	소로 2-82	873	증) 12	885	결정: B=8m, L=405m 시행: B=8m, L=118m
	소로 3-34	346	증) 3	349	결정: B=6m, L=129m 시행: B=6m, L=54m
	소로 3-35	140	-	140	결정: B=6m, L=24m 시행: B=6m, L=24m
합계		5,389	감) 21	5,368	-

4. 사업시행자의 성명 및 주소
  - 가. 성명: 음성군수
  - 나. 주소: 충북 음성군 음성읍 중앙로 173 음성군청
5. 사업기간
  - 가. 착수예정일: 실시계획(변경)인가일로부터
  - 나. 준공예정일: 2018. 12. 31.
6. 사용 또는 수용할 토지조서 등 물건의 소재지, 지번 및 소유권 이외의 권리 명세서(변경): 붙임과 같음.
7. 관계서류를 음성군청 도시과(043-871-3906)에 비치하고, 토지소유자 및 이해관계인에게 보입니다.

불입: 수용 또는 사용할 토지 또는 물건의 소재지·지번·지목 및 면적, 소유권 외의 권리의 명세

노외주차장

번호	소재지		당초			변경			토지소유자	
	면	리	지번	지목	면적(㎡)	지번	지목	면적(㎡)	주소	성명
1	대소면	오산리	산1-7	임	873	119-61	차	2,993	음성군 음성읍 중앙로 173	음성군
2			산1-16	임	410					
3			산1-19	임	689					
4			산1-21	임	218					
5			산3-54	임	624					
6			산3-57	임	30					
7			산3-60	임	185					
8			119-46	임	869	119-46	임	869	음성군 음성읍 중앙로 173	음성군
9			119-49	전	86	119-49	전	86	음성군 음성읍 중앙로 173	음성군
10			119-52	임	46	119-52	임	46	음성군 음성읍 중앙로 173	음성군
합 계			10필지		4,030	4필지	3,994			

※ 소유권이외의 권리자 없음.

진입도로(소로 2-82)

번호	소재지		당초			변경			토지소유자	
	면	리	지번	지목	면적(㎡)	지번	지목	면적(㎡)	주소	성명
1	대소면	오산리	산1-12	임	327	119-62	도	854	음성군 음성읍 중앙로 173	음성군
2			산1-20	임	471					
3			산1-15	임	44					
4			121-15	임	31	121-15	임	31	음성군 음성읍 중앙로 173	음성군
합 계			4필지		873	2필지	885			

※ 소유권이외의 권리자 없음.

진입도로(소로 3-34)

번호	소재지		당초			변경			토지소유자	
	면	리	지번	지목	면적(㎡)	지번	지목	면적(㎡)	주소	성명
1	대소면	오산리	산1-20	임	179	119-62	도	182	음성군 음성읍 중앙로 173	음성군
2			121-15	임	167	121-15	임	167	음성군 음성읍 중앙로 173	음성군
합 계			2필지		346	2필지	349			

※ 소유권이외의 권리자 없음.

□ 진입도로(소로 3-35)

번호	소재지		당초			변경			토지소유자	
	면	리	지번	지목	면적(m <sup>2</sup> )	지번	지목	면적(m <sup>2</sup> )	주소	성명
1	대소면	오산리	144-26	대	1	144-26	대	1	음성군 음성읍 중앙로 173	음성군
2			144-23	전	107	144-23	전	107	음성군 음성읍 중앙로 173	음성군
3			144-27	대	1	144-27	대	1	음성군 음성읍 중앙로 173	음성군
4			144-28	도	5	144-28	도	5	-	충청북도
5			144-29	도	17	144-29	도	17	-	충청북도
6			144-25	도	9	144-25	도	9	-	충청북도
합 계			6필지		140	6필지		140		

※ 소유권이외의 권리자 없음.

**충주시공고 제2017-1881호**

**도시계획시설(도로)사업 실시계획인가를 위한 주민열람 공고**

도시계획시설(도로)사업 실시계획인가를 위하여 토지소유자 및 이해관계인에게 보이고자 국토의 계획 및 이용에 관한법률 제90조 및 동법시행령 제99조의 규정에 의하여 일반이 열람 할 수 있도록 다음과 같이 공고합니다.

2017년 12월 15일  
충 주 시 장

1. 사업의 종류 및 명칭
  - 종 류 : 도시계획시설(도로)사업
  - 명 칭 :
    - 산척 월현마을(소로3-14호) 도시계획도로 개설공사
2. 사업시행면적 또는 규모(사업장별 내역과 같음)
  - 사업장별 내역

사 업 명	노선명 (시설명)	사 업 시 행 위 치	사업규모 (면 적)	사업기간	비고
산척 월현마을(소로3-14호)도시계획도로 개설공사	소로3-14호선	충주시 산척면 송강리 1488-1일원	L = 266m B = 5.9~7.2m	인가일~ 24개월	

3. 사업시행자의 주소 및 성명
  - 충주시 으뜸로 21(금릉동) 충주시장
4. 열람의 기간 및 장소
  - 열람기간 : 2017. 12. 18. ~ 2018. 1. 2.(15일간)
  - 장 소 : 충주시청 도로과 도시도로팀 (전화 : 043-850-6221~3)
5. 수용 또는 사용할 토지 및 지장물 조서 : 도로과에 비치된 조서와 같음
6. 열람내용 및 관련서류 : 게재생략(열람장소에 비치)
7. 의견제출 내용
  - 열람공고 후 의견이 있는 이해관계인께서는 공고기간 내에 다음 사항을 기재한 의견서를 작성하여 도로과(방문, 우편, FAX)로 제출하여 주시기 바랍니다.
    - 가. 도시계획시설(도로)사업에 대한 의견
    - 나. 제출기한 : 공고일로부터 15일 이내 (※ 우편 제출시 제출기한 내 도착하여야 함.)
    - 다. 기재내용 : 주소, 성명, 연락처, 내용
    - 라. 제출기관 : 충주시 도로과
      - 주소 : 우 380-700 충북 충주시 으뜸로 21(금릉동)
      - 전화 : 043-850-6221~3, 팩스 : 043-850-6209

## 의 견 서

사 업 명				
의견 제출자	성 명		생년월일	
	주 소		전화번호	

### 의 견 제 출 내 용

도시계획시설(도로)사업 실시계획인가를 위한 주민열람  
공고와 관련하여 위와 같이 의견을 제출합니다.

2017년      월      일

제 출 자

(서명 또는 인)

충 주 시 장 귀하



**보은군공고 제2017-1333호**

**보은 군계획시설(도로)사업 공사완료 공고**

보은군 보은읍 이평리 132-8번지 일원의 “이평리 도시계획도로 개설공사”에 대하여 『국토의 계획 및 이용에 관한 법률』 제98조 및 동법시행령 제102조 제2항, 『충청북도의 사무의 위임조례』 제2조의 규정에 의거 아래와 같이 군계획시설(도로)사업 완료를 공고합니다.

2017년 12월 15일

보 은 군 수

**1. 사업시행지의 위치**

- 위 치 : 보은군 보은읍 이평리 132-8번지 일원

**2. 사업의 종류 및 명칭**

- 종 류 : 군계획시설(보은 소로2-41호)
- 명 칭 : 이평리 도시계획도로 개설공사

**3. 사업시행의 면적 및 규모**

- 면 적 : 1,586㎡
- 규 모 : L= 190m, B= 8m
- 시 종 점  
(시점) 보은읍 이평리 132-8번지, (종점) 보은읍 이평리 64-35번지

**4. 사업시행자의 주소 및 성명**

- 주 소 : 보은군 보은읍 군청길 38
- 성 명 : 보은군수(지역개발과장)

**5. 사업의 착수일 및 준공예정일 : 2017. 04. 20. ~ 2017. 10. 16.**

**6. 공사완료일 : 2017. 10. 16.**

## 증평군공고 제2017-750호

## 군계획시설(도로)사업 실시계획 변경인가를 위한 열람공고

군계획시설(도로)사업 실시계획 변경인가를 하고자 「국토의 계획 및 이용에 관한법률」 제90조 및 같은 법 시행령 제99조 규정에 따라 다음과 같이 열람공고 합니다.

2017년 12월 15일  
증 평 군 수

1. 건 명 : 군계획시설(도로)사업 실시계획 변경인가를 위한 열람공고
2. 사업위치 : 도안면 화성리 207-3번지 일원
3. 사업의 종류 및 명칭
  - 종 류 : 군계획시설(도로)사업
  - 명 칭 : 도안면소재지 종합정비사업
4. 사업의 규모

구분	규 모				기능	연장	기점	종점	사용 형태	최초 결정일	비고
	등급	류별	번호	폭원							
결정	소로	3	화5	6	국지 도로	234	중로 2-화1 화성리 207-1	중로 3-화2 화성리 188-1	일반 도로	증평군 2004-31 (2004.12.31.)	
시행	소로	3	화5	6	국지 도로	234	중로 2-화1 화성리 207-1	중로 3-화2 화성리 188-1	일반 도로	-	
결정	소로	3	화28	6	국지 도로	152	중로2-화1 화성리 81-11	소로2-화7 화성리 478-1	일반 도로	증평군 2004-31 (2004.12.31.)	
시행	소로	3	화28	6	국지 도로	152	중로2-화1 화성리 81-11	소로2-화7 화성리 478-1	일반 도로	-	

## 5. 사업시행자

- 주 소 : 증평군 증평읍 광장로 88
- 성 명 : 증평군수 홍성열

6. 사업의 착수 및 준공예정일

- 2016. 02. 26. ~ 2018. 12. 31.

- 2016. 02. 26. ~ 2017. 12. 31.

7. 열람기간 : 공보 게재일부터 14일간

8. 열람장소 : 증평군청 도시교통과 (☎043-835-3922)

9. 수용 또는 사용할 토지 또는 물건의 소재지·지번·지목 및 면적,  
소유권 외의 권리의 명세 : 별도붙임(변경없음)

10. 기타 : 관계서류는 증평군청 도시교통과에 비치하고 있으며, 이해  
관계인은 의견이 있을 경우에는 열람 기간내에 의견서를  
제출 할 수 있습니다.

11. 관계도서 : 생략 (열람장소에 비치)

# 토지조서(변경없음)

□ 사업명:도안면소재지종합정비사업(군계획도로:소로3-화5호)

일련 번호	소재지	지번		지목	면적(㎡)		소유자		관계인		비고
		분할전	분할후		분할지 면적	분할전 면적	성명	주소	성명	주소	
	총계	18	18		83,546	1,494					
1	도안면 화성리	207-1	207-3	도	20	3	건설교통부	국			
2	도안면 화성리	222-1	222-3	도	26	6	건설교통부	국			
3	도안면 화성리	207-2	207-4	대	456	39	김*자	증평군 증평읍 문화로 5, A동* **호(그린빌라)			
4	도안면 화성리	222-2	222-4	대	820	147		미동기	김*자	증평 대 12	
5	도안면 화성리	545-1	545-37	도	23,233	82	건설교통부	국			
6	도안면 화성리	210	210-1	대	1,263	75	곡산** 주은건설사공문중 대표연*탁	경기도 군포시 **로 119, 733동 302호 (산본동,솔거아파트)			
7	도안면 화성리	215-1	215-4	대	483	140	전*자	경기도 포천시 **골 3길 18-6 (신읍동)			
8	도안면 화성리	216	216-1	대	486	54	정*신	증평군 증평읍 **로 11길 25, 1 05호 (**아파트)			
9	도안면 화성리	217	217-1	대	2,688	249	연*석외인	**리 217			
10	도안면 화성리	215	215-2	대	1,358	5	이*광	증평군 도안면 **길 21-1			

일련 번호	소재지	지번		지목	면적(㎡)		성명	소유자		관계인			비고
		분할전	분할후		분할전 지 면	분할후 지 면		주소	성명	주소	성명	주소	
11	도안면 화성리	545-1	545-33	도	23,233	21	건설교통부	국					
12	도안면 화성리	181	181-1	대	205	1	곡산** 주은진사공문증 대표연*탁	경기도 군포시 **로 119, 733동 302호 (산본동, **아파트)					
13	도안면 화성리	545-1	545-35	도	23,233	20	건설교통부	국					
14	도안면 화성리	215	215-3	대	1,358	5	이*광	증평군 도안면 **길 21-1					
15	도안면 화성리	180-1	180-3	대	1,703	270	이*광	증평군 도안면 **길 21-1					
16	도안면 화성리	183	183-1	전	1,028	131	연*영	대전광역시 서구 ***로 30, 105동 707호(**동, **아파트)					
17	도안면 화성리	184	184-1	대	383	11	김*의	증평군 도안면 **리 217					
18	도안면 화성리	185	185-2	전	1,570	235	연*희	서울특별시 동대문구 ***로65, 212동 1303 (전농동, *** 크레시티)					

# 물 건 조 서 ( 변 경 없 음 )

사업명:도안면소재지종합정비사업(군계획도로:소로3-화5호)

입력번호	물건소재지	지번	물건의종류	구조및규격	수량	소유자			관계인			비고
						성명	주소	성명	주소	성명	주소	
계			41									
1	도안면 화성리	222-2	담장	벽돌,H=1.2	18.0m	김*자	증평군 *12					
2	도안면 화성리	210	가작	철재골조,합석	22.9㎡	김*욱	도안면 **길3					
			담장	벽돌,H=1.3	21.0m							
			수도계량기		1.0EA							
3	도안면 화성리	210	가옥	콘크리트,기와	1.0㎡	오*남	도안면 **길5					
			창고	조립식,스레트	13.8㎡							
			가작	철재골조,양철스레트	79.5㎡							
			담장	벽돌,H=1.3~1.9	29.0m							
			대문	철재	1.0EA							
			이전비		1식							
			마당포장	콘크리트	35.0㎡							
4	도안면 화성리	217	가작	철재골재,스레트	15.1㎡	연*웅	도안면 **길 36-5					
			가작	벽돌,스레트	18.3㎡							
			화장실	콘크리트,슬라브	10.3㎡							
			담장	벽돌,H=1.5	20.0m							
			담장	메쉬웬스,H=1.2	6.0m							
5	도안면 화성리	216	가옥	흙벽돌,스레트	88.5㎡	정*신	증평군 증평읍 **로11길 105호(**아파트)					
			화장실,창고	벽돌,스레트	17.6㎡							
			담장	조립식,H=1.5	2.5m							

입력 번호	물건 소재지	지번	물건의 종류	구조및규격	수량	소유자		성명	관계인		비고
						성명	주소		성명	주소	
6	도안면 화성리	215	가작	조립식,스레트	7.2㎡	김*영	도안면 **길 22-2				
			담장	조립식,H=1.2	17.0㎡						
			건사		1.0식						
			주목	20년	1주						
			연산홍	5년	5주						
			오가피		1주						
7	도안면 화성리	180-2 외 1필지	담장	조립식,H=1.5	2.5㎡	이*성	증평군 증평읍 ***길 80-113동 1804호(대**트릴)	**신용협동조합	충북 청주시 서원구 ***69	근저당권 설정	
			대문	철계	1.0EA						
			가작	목재골조,스레트	16.0㎡						
			옹벽	H=1.1	8.0m						
			담장	대리석,H=1.0	17.0m						
			담장	목재웬스,H=0.6	17.0m						
8	도안면 화성리	181외 1필지	옥외수도	콘크리트	1.0EA	이*우	도안면 **길 21				
			감나무		4주						
			사철나무		1주						
			매실나무		4주						
			대추나무		1주						
			두릅나무		100주						
9	도안면 화성리	217	담장	조립식	8.0m	연*석	도안면 **리 217				
			담장	매쉬웬스	4.0m						
			아로니아,								
			하니베리								
			다량양식사구(*****)								
			15동 707호(문신동 **이(타))								
10	도안면 화성리	183			50주	연*영					

# 토지조서 (변경 없음)

□ 사업명 : 도안면소재지종합정비사업(군계획도로:소로3-화28호)

인원 번호	토지 소재지	지번		지목	면적(㎡)		소유자		관계인		비고
		분할전	분할후		분할 지적면적	잔분 면적	성명	주소	성명	주소	
총계		13	13		53,467	993					
1	도안면 화성리	81-11	81-18	대	34	14	증평군				
2	도안면 화성리	81-3	81-16	대	1,111	66	이*용	충북 청주시 청원구 *** 863 **아파트 3-1406			
3	도안면 화성리	545-1	545-32	도	23,233	44	국	건설부			
4	도안면 화성리	474-5	474-14	대	139	46	이*택	충청북도 증평군 ***길 19			
5	도안면 화성리	474-7	474-15	도	13	8	국	건설교통부			
6	도안면 화성리	474-9	474-16	대	482	123	이*원	충청북도 증평군 도안면 ***길 15			
7	도안면 화성리	545-1	545-31	도	23,233	10	국	건설부			
8	도안면 화성리	474-3	474-11	대	628	31	김*경	충청북도 증평군 도안면 ***길 16-6			
9	도안면 화성리	474-4	474-12	대	1,855	324	김*희	충청북도 증평군 도안면 *** 474			
10	도안면 화성리	476	476-1	표	638	157	국	기획재정부			
11	도안면 화성리	477-2	477-4	전	401	53	연*화	서울특별시 강동구 **로 210, 608동 1003호 (명일동, **아파트)			
12	도안면 화성리	478-2	478-3	전	1,299	116	연*터	충청북도 증평군 도안면 ***길 11-1	**새마을 금고	충청북도 청주시 상당구 **동 149-1	근거리권선정 지정면결정
13	도안면 화성리	477-2	477-3	전	401	1	연*화	서울특별시 강동구 **로 210, 608동 1003호 (명일동, **아파트)			



# 물 건 조 서 ( 변 경 없 음 )

□ 사업명 : 도안면소재지종합정비사업(군계획도로:소로3-화28호)

일련 번호	물건 소재지	지번	물건의 종류	구조 및 규격	수량	소유자		관계인		비고
						성명	주소	성명	주소	
1	도안면 화성리	81-16	48							
			담장	조립식시멘트H=1.5	16.0m	이*용	청주시 청원구 *** 863 **아 파트 3-1406			
2	도안면 화성리	474-14	창고	조립식	16.8㎡	이*택	충청북도 증평군 도안면***길 19			
			담장	철재+벽돌,H=1.2	23.0m					
			수도계량기		1.0EA					
			대문	철재,H=2.0	1.0EA					
			감나무	10년생	1.0그루					
3	도안면 화성리	474-16	가옥	콘크리트,양철	15.0㎡	이*원	충청북도 증평군 도안면 *** 길 15			
			창고	블록,스레트	48.9㎡					
			가작	철재골조,판넬	35.1㎡					
			담장	블록	4.0EA					
			대문	철재	1.0EA					
			화단	B=0.5-1.6,L=11.5	11.4㎡					
			향나무	10년생	1.0그루					
			목단	10년생	1.0그루					
			은행나무	30년생	1주					
			화살나무		1주					
관정	가정용	1주								

일련 번호	물건 소재지	지번	물건의 종류	구조 및 규격	수량	소유자		관계인		비고
						성명	주소	성명	주소	
4	도안면 화성리	474-12	가옥	콘크리트,기와	10.5㎡	김*열	도안면 ***길16-3			
			담장	조립식(시멘트)	24.0m					
			대문	철재	1.0EA					
			사철나무	15년생	1.0그루					
			오가피	15년생	1.0그루					
			꽃나무	15년생	5.0그루					
			목단		1주					
5	도안면 화성리	474-11	담장	양철	13.0m	김*경	충청북도 증평군 도안면***길 16-6			
			대문	철재	1.0EA					
			창고	목계갈조,양철	15.1㎡					
6	도안면 화성리	475-3 외 지	화장실	콘크리트, 스테트	5.2㎡	김*성	증평읍 ***길 8, 102동 1202호 (조중리, ****이파트)			
			담장	조립식(시멘트)	50.0m					
			대문	철재	1.0EA					
			가옥	콘크리트, 기와	101.3㎡					
			가옥	콘크리트, 스테트	22.75㎡					
			가자	파이프조판넬지붕	36.45㎡					
			담장	양철	18m					
			대문		1EA					
			대문		1EA					
			장독대		1EA					
마당포장	보도블록	133.45㎡								
전사		2EA								

일련 번호	물건소재지	지번	물건의 종류	구조 및 규격	수량	소유자		관계인			비고
						성명	주소	성명	주소	권리의 종류및내용	
6	도안면 화성리	475-3 외1필지	매설나무		1주	김*성	중명읍 **6길 8, 102동 1202호 (초중리, ****아파트)				
			두릅		30주						
			철쭉		2주						
			연산홍		2주						
7-1	도안면 화성리	476-1	묘지	무연묘	1.0EA						
7-2	도안면 화성리	476-1	묘지	무연묘	1.0EA						
7-3	도안면 화성리	476-1	묘지	무연묘	1.0EA						
7-4	도안면 화성리	476-1	묘지	무연묘	1.0EA						
8	도안면 화성리	477-2	묘지	유연묘	1EA						

## 진천군공고 제2017-1262호

## 진천군 군계획시설(도로 : 진천읍 소로2-62선)사업 공사완료 공고

진천군 진천읍 교성리 일원의 진천 현대아트빌~교성주공아파트간(소로 2-62선) 도시계획도로 개설공사에 대하여 공사가 완료되었기에 「국토의 계획 및 이용에 관한 법률」 제98조제4항 및 같은 법 시행령 제102조제2항의 규정에 따라 아래와 같이 공사완료 공고합니다.

2017년 12월 15일

진 천 군 수

## 1. 사업시행지의 위치

- 충북 진천군 교성리 178-6번지 일원

## 2. 사업의종류 및 명칭

- 종 류 : 군계획시설사업(도로)
- 명 칭 : 진천 현대아트빌~교성주공아파트간(소로2-62호선) 도시계획도로 개설공사

## 3. 사업의 규모 및 면적

읍면별	노 선 명	총연장 (m)	금회시공			기 점	종 점
			연장 (m)	폭 (m)	면적 (㎡)		
진천읍	소로2-62호선	245	136	8	1,088	중로2-5 (교성리 178-6)	소로2-59 (교성리 189-10)

## 4. 사업시행자의 주소 및 성명

- 주소 : 충북 진천군 진천읍 상산로 13
- 성명 : 진천군수

## 5. 사업기간

- 2016. 06. 05. ~ 2017. 12. 08.

## 6. 기타 문의사항은 진천군청 지역개발건축과 지역개발팀(☎539-3711~5)으로 연락하여 주시면 성심성의껏 답변 드리겠습니다. 끝.

괴산군공고 제2017-568호

괴산 군계획시설(칠성공원)사업 공사완료 공고

괴산 군계획시설(칠성공원)사업에 대하여 「국토의 계획 및 이용에 관한 법률」 제98조제2항에 따라 준공검사를 완료하고, 같은 조 제3항 및 같은 법 시행령 제102조에 따라 준공검사필증을 교부하고 아래와 같이 공사완료 공고 합니다.

2017년 12월 15일  
괴 산 군 수

1. 사업시행지의 위치 : 충북 괴산군 칠성면 도정리 212-14번지 일원
2. 사업의 종류 및 명칭
  - 종 류 : 군계획시설(공원:칠성공원)사업
  - 명 칭 : 칠성면 소재지 종합정비사업
3. 사업의 규모 및 면적
  - 면 적 : 822.0㎡
  - 규 모 : 조경시설 21.6㎡, 휴양시설 114㎡, 편익시설 29.2㎡, 녹지 및 기타 657.2㎡
  - 건축면적·연면적 : 49.15㎡(팔각정자 19.95㎡, 화장실 29.2㎡)
4. 사업시행자의 주소 및 성명
  - 시 행 자 : 괴산군수(농업정책실장)
  - 주 소 : 충북 괴산군 괴산읍 임격정로 90
5. 사업기간 및 준공일
  - 사업기간 : 2014. 6.13.~2017.12.31.
  - 준공일자 : 2017.12. 8. (준공검사일)
6. 기타 자세한 사항은 괴산군청 지역개발과 도시계획팀(☎043-830-3072)에 문의하여 주시기 바랍니다.

## 기 타

충청북도교육청공고 제2017-391호

### 충청북도교육비특별회계 재무회계규칙 일부개정규칙안 입법예고

「충청북도교육비특별회계 재무회계규칙」를 개정함에 있어 「행정절차법」 제41조 및 「충청북도 교육자치법규 입법예고에 관한 조례」에 따라 도민 여러분의 의견을 듣고자 다음과 같이 공고합니다.

2017년 12월 15일

충청북도교육감

#### 1. 개정 이유

- 「지방재정법」 및 같은 법 시행령 개정과 「지방회계법」 및 같은 법 시행령 제정에 따라 회계책임관 및 통합지출관 지정 등 개정된 내용에 적합하도록 관련조항을 정비하고
- 사업의 효율적 추진을 위하여 직속기관의 재배정 권한을 부여하는 근거를 마련하는 등 현행 제도의 운영과정에서 나타난 일부 미비점을 개선·보완하는 것임

#### 2. 주요 내용

##### 가. 상위법 개정사항 반영

- 「지방재정법」 및 같은 법 시행령 개정과 「지방회계법」 및 같은 법 시행령 제정에 따른 인용법규 조항 개정(안 제3조, 제8조, 제15조, 제16조, 제21조, 제27조, 제37조, 제41조, 제45조, 제47조, 제53조, 제79조, 제88조, 제92조, 제97조, 제107조, 제108조, 제148조, 제149조, 제154조의2, 제157조)
- 회계책임관과 통합지출관의 관직지정 및 통합지출관의 임무 신설  
(안 제2조, 제3조, 제5조의2, 별표 1)
- 통합지출관 관직 지정에 따른 소관사무 조항 정비(안 제19조, 제21조, 제54조, 제84조, 제140조)

## ○ 결산서 보고 및 제출 기한 조정

- 소속 부서(관서)의 결산서 보고 기한 ‘출납폐쇄 후 80일 이내’ 을 ‘출납폐쇄 후 30일 이내’ 로 조정함(안 제27조)
- 결산서의 도의회 제출기한 ‘다음연도 5월 10일’ 을 ‘다음 회계연도 5월 31까지’ 로 조정함(안 제29조)

## ○ 「지방회계법」 및 같은 법 시행령에 따라 수입금 징수 관련 조항, 용어 및 서식 정비(안 제33조, 제36조, 제37조, 제38조, 제39조, 제41조, 제42조, 제45조, 제46조, 제49조, 제51조, 제114조, 제139조, 별지서식 제21호, 제23호, 제26호, 제27호, 제35호, 제78호, 제79호)

## 나. 현행 규정의 일부 미비한 사항 정비

## ○ ‘예산의 편성’ 및 ‘예산의 집행’ 관련 조항 정비 (안 제12조, 제14조, 제16조, 제17조, 제18조, 제20조, 제21조)

- 예산안 작성 시 붙임서식 추가 및 확정된 예산서의 교육부 보고·고시 조항 신설
- 이월예산의 요구 기한을 회계연도 완료되는 날까지, 이월예산 확정 기한을 회계연도 완료 후 10일 이내로 변경

## ○ 의결예산의 교육부 보고 및 고시 조항 신설(안 제17조2)

## ○ 제1관서의 장이 교육장 또는 다른 제1관서의 장에게 세출예산을 재배정 할 수 있도록 조항 신설(안 제20조)

## ○ 세입세출외현금출납원 이름의 보통예금통장 개설 조항 삭제(안 제87조)

## ○ 출납사무 감사원 변경 지정, 인계·인수 기한 조정 및 인계·인수 결과 보고 조항 신설(안 제97조, 제103조)

- “본청과 제1관서: 재무과장, 교육지원청과 제2관서: 교육지원청 행정지원과장(청주교육지원청 재정지원과장)” 으로 지정된 출납사무 감사원을 “감사담당 공무원” 으로 변경
- “5일 이내에” 를 “7일 이내(토요일 및 관공서의 공휴일 제외)에” 로 변경
- 출납원 변경 시 소관의 장부의 검사를 서면·사이버·실지검사 병행
- 사무의 인계·인수 결과 보고서 제출 조항 신설(안 제103조제2항)

## ○ 회계관계공무원의 재정보증기간 연장(안 제154조의3)

- 직위포괄계약으로 재정보증을 설정할 경우 재정보증기간을 3년으로 할 수 있도록 단서조항 신설

다. 법제처 “알기 쉬운 법령 정비기준”에 따른 용어 정리

## 3. 의견 제출

이 조례안에 대하여 의견이 있는 기관이나 단체 또는 개인은 2018년 1월 4일(목)까지 의견서(붙임 서식)를 제출하여 주시기 바랍니다.

가. 보내주실 곳: 충청북도교육청 재무과(전화 290-2572, Fax 290-2744)

나. 예고사항에 대한 항목별 의견(찬성·반대 여부와 그 사유)

다. 성명(단체는 단체명과 대표자 성명), 주소, 전화번호

※ 주소: 362-703 충북 청주시 서원구 청남로 1929, 충청북도교육청 재무과

붙임 1. 개정안 1부

2. 의견서 서식 1부



## 중앙탑초등학교공고 제2017-29호

### 공인 등록 및 폐기



충청북도교육청 행정기구 설치조례 시행규칙 일부개정에 따라 북부영어 체험센터 기관명칭이 변경되어 회계관계공무원 직인을 등록 및 폐기함에 있어 「행정효율과 협업 촉진에 관한 규정」 제40조 및 「충청북도교육감 및 소속기관 공인 조례」 제8조에 의거 다음과 같이 공고합니다.

2017년 12월 8일  
중앙탑초등학교장

□ 최초 사용 연월일 : 2017년 12월 11일

충주중앙탑초등학교장인	충주중앙탑초등학교병설유치원장인	충주중앙탑초등학교운영위원회위원장인
		




충주중앙탑초등학교발전기금회 계운영위원장인	충주중앙탑초등학교회계출납 원인	충주중앙탑초등학교세입세출의 현금출납원인
		

충주중앙탑초등학교수입금출납 원인	충주중앙탑초등학교발전기금회 계출납원인
	

□ 폐기 연월일 : 2018년 3월 1일

중앙탑초등학교장인	중앙탑초등학교병설유치원장인	중앙탑초등학교회계출납원인
		

충청북도교육비특별회계중앙탑초등학교세입세출의현금출납원인	충청북도교육비특별회계중앙탑초등학교분임징수관인	충청북도교육비특별회계중앙탑초등학교수입금출납원인
		

충청북도교육비특별회계중앙탑초등학교일상경비출납원인	충청북도교육비특별회계중앙탑초등학교물품관리관인	충청북도교육비특별회계중앙탑초등학교물품출납원인
		

중앙탑초등학교운영위원회위원장인	중앙탑초등학교발전기금회계운영위원장인	중앙탑초등학교발전기금회계출납원인
		