

Wilaya de Djelfa

andi

INVEST IN ALGERIA





1^{ère} partie: présentation de la wilaya

I-1 Situation géographique

I-2 Aspect Administratif

I-3 Situation démographique

I-3-1 Structure de la Population

I-3-1 Répartition de la population par sexe et par age

I-4 Le relief

I-5 Le climat

2^{ème} partie: Infrastructure de Base

II-1 Réseau routier

II-2 Réseau Ferroviaire

II-3 AEP et Assainissement

II-4 Environnement

II-5 Réseau électrique

II-6 Hydraulique

II-7 Végétation

II-8 Tourisme

II-9 Education et Formation

II-10 Infrastructures sanitaires

3^{ème} partie : Les Ressources Naturelles et Humaines

III- 1 Naturelles

III- 2 Humaines



Wilaya de Djelfa



4^{ème} partie: Les opportunités d'investissements de la wilaya

IV-1 Secteur de l'Agriculture

IV-2 Secteur du Tourisme

IV-3 Secteur de l'Industrie

IV-4 fonciers industriels

5^{ème} partie: Programme quinquennal 2010-2014 de la wilaya

6^{ème} partie: Promotion de l'investissement

VI-1 Le guichet unique décentralisé de Djelfa

VI-2 Coordonnées du guichet unique décentralisé de Djelfa

VI-3 répartition des projets d'investissement déclarés par secteur d'activité



Wilaya de Djelfa

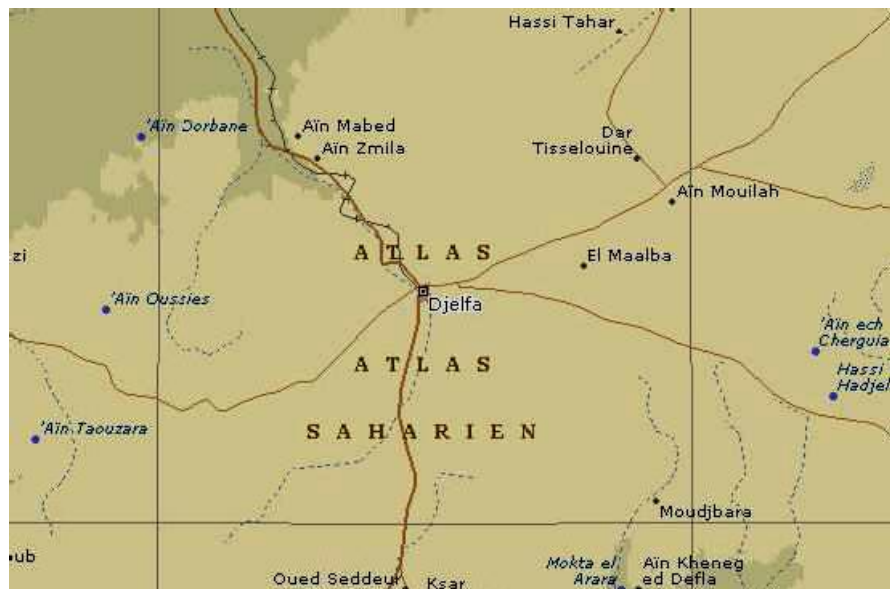


1^{ère} partie: présentation de la wilaya

I-1 Situation géographique



Wilaya de Djelfa est située dans la partie centrale de l'Algérie du Nord au delà des piémonts Sud de l'Atlas Tellien en venant du Nord dont le chef lieu de Wilaya est à 300 kilomètres au Sud de la capitale Elle est comprise entre 2° et 5° de longitude Est et entre 33° et 35° de latitude Nord.



Wilaya de Djelfa






La Wilaya de Djelfa est limitée:

- ❖ Au Nord par les Wilayas de Médéa et de Tissemsilt
- ❖ A l'Est par les Wilayas de M'Sila et Biskra
- ❖ A l'Ouest par les Wilayas de Laghouat et de Tiaret
- ❖ Au Sud par les Wilayas de Ouargla, d'El Oued et de Ghardaïa

I-2 Aspect Administratif

Erigée au rang de Wilaya à la faveur du découpage administratif de 1974, cette partie du territoire d'une superficie totale de 32.256,35 km² représentant 1,36% de la superficie totale du pays se compose actuellement de 36 communes regroupées en 12 Daïras.






Photos	Daïra	Communes
	Djelfa	Djelfa
	Ain Oussara	Ain Oussara- Guernini
	Birine	Birine - Benhar



Wilaya de Djelfa



INVEST IN ALGERIA





Photos	Daïra	Communes
	Sidi Ladjel	Sidi Ladjel - El Khemis Hassi Fedoul
	Had Sahary	Had Sahary - Bouirat Lahdeb Ain Fekka
	Messaad	Messaad - Deldoul Selmana Sed Rahal Guettara
	Dar Chioukh	Dar Chioukh- M'Liliha- Sidi Baizid
	Charef	Charef - El Guedid Benyagoub



Wilaya de Djelfa



INVEST IN ALGERIA

Photos	Daïra	Communes
	El Idrissia	El Idrissia - Douis Ain Chouhada
	Ain El Bell	Ain El Bell Moudjebara Tadmit Zaccar
	Hassi Bahbah	Hassi Bahbah - Zaafrane Hassi El Euch Ain Maabed
	Feidh El Botma	Feidh El Botma Amourah Oum Ladham



Wilaya de Djelfa



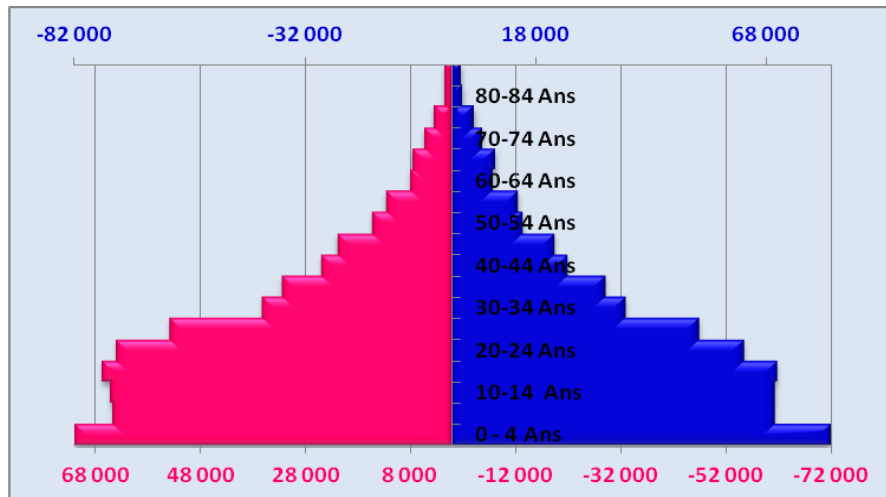
I-3 Situation démographique

I-3-1 Structure de la Population

Au 31/12/2011, la Wilaya comptait une population estimée à 1.205.357 habitants. La commune du chef lieu de Wilaya compte une population de l'ordre de 341.248 habitants représentant 28.31% de la population totale. La densité moyenne de la wilaya s'élève à 37.37 habitants /km².

I-3-1 Répartition de la population par sexe et par âge

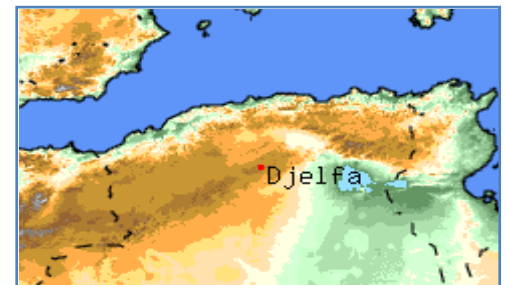
La population ayant un âge inférieur à 15 ans représentant 37% du total de la population, constitue dans les années à venir une importante ressource humaine.



Source: DPAT Djelfa

I-4 Le relief

Assurant le lien entre le Nord et le Sud du pays, le relief de la Wilaya de Djelfa est caractérisé par la succession de quatre (04) zones distinctes du Nord au Sud de son territoire. Le point culminant de la Wilaya se trouve à l'Est de l'agglomération de Benyagoub dans la Daira de Charef avec une altitude de 1.613 mètres et le point le plus bas est à l'extrême Sud de la Wilaya avec une altitude de 150 mètres.



Wilaya de Djelfa

andi

Zone plane du Nord :



D'une superficie de l'ordre de 626.498 hectares représentant 19,42% de la superficie totale de la wilaya, cette zone est aussi appelée « Plaine de Ain Ousséra ». Elle est comprise entre 650 mètres et 850 mètres d'altitude. Cette plaine qui succède au piémont sud de l'Atlas Tellien et qui précède les dépressions des chotts (Zahrez chergui et Zahrez gharbi) est compartimentée en trois secteurs séparés par des collines érodées: la vallée de l'Oued Touil à l'Ouest, la plaine de Birine à l'Est et le plateau de Ain Ousséra au Centre. Elle se compose de 10 communes (Ain Ousséra, Guernini, Birine, Benhar, Had Sahary, Bouirat Lahdeb, Ain Fekka, Sidi Laadjel, Hassi Fedoul et El Khemis).

Zone des dépressions des chotts :



Zone intermédiaire entre la zone plane du Nord et la zone de la dépression des Ouled Naïl, les dépressions des chotts sont séparées l'une de l'autre par un simple nivellement topographique. Cette zone est aussi appelée la « dépression des Sebkhass ». Elle se situe à des altitudes allant de 750 mètres à 850 mètres. Elle se compose de 07 communes (Hassi Bahbah, Zaafrane, Hassi El Euch, Ain Maabed, Dar Chioukh, Sidi Baizid et M'Liliha) et s'étend sur une superficie de l'ordre de 457.937 ha représentant 14,20% de la superficie totale de la Wilaya.

Zone de la dépression des Ouled Naïl :



Cette zone est formée de petites plaines dont l'altitude varie entre 900 mètres et 1.600 mètres. Les plaines les plus importantes sont celles de Maalba et de Mouilah à l'Est de la ville de Djelfa. La partie haute de la dépression est constituée de la chaîne montagneuse des Ouled Naïl.



Wilaya de Djelfa



Cette chaîne est orientée Sud-Ouest et Nord-Est et formée des principaux monts de la Wilaya qui sont le « Djebel Senalba », le « Djebel Azreg » et le « Djebel zerga » dont l'altitude est comprise entre 1.200 mètres et 1.600 mètres. Elle se compose de 07 communes (Djelfa, Charef, El Guedid, Benyagoub, El Idrissia, Douis et Ain Chouhada) et s'étend sur une superficie de l'ordre de 356.815 ha représentant 11,06% de la superficie totale de la Wilaya.



Zone du plateau prédésertique :



Cette zone est aussi appelée « Plateau Saharien » et se situe dans la partie Sud de la Wilaya. Elle plonge dans la dépression formée par l'Oued Djedi considéré comme la limite naturelle du Sahara. Elle se compose de 12 communes (Ain El Bell, Moudjebara, Tadmit, Zaccar, Messaad, Deldoul, Sed Rahal, Selmana, Guettara, Feidh El Botma, Amourah et Oum Ladham) et s'étend sur une superficie de l'ordre de 1.784.385 ha représentant plus de la moitié de la superficie de la Wilaya soit 55,32%.

I-5 Le climat

Le climat de la Wilaya de Djelfa est nettement semi-aride à aride avec une nuance continentale. En effet, le climat est semi-aride dans les zones situées dans les parties du Centre et du Nord de la Wilaya avec une moyenne de 200 mm à 350 mm d'eau de pluie par an et aride dans toute la zone située dans la partie Sud de la Wilaya et qui reçoit moins de 200 mm d'eau de pluie en moyenne par an.

Les vents dans la Wilaya de Djelfa sont caractérisés par leur intensité et leur fréquence. Les vents les plus fréquents sont ceux d'orientation Nord-est et Nord-Ouest d'origine océanique et nordique. Cependant, la principale caractéristique des vents dominants dans la région est matérialisée par la fréquence du sirocco, d'origine désertique, chaude et sèche, dont la durée peut varier de 20 à 30 jours par an.



Wilaya de Djelfa



2^{ème} partie: Infrastructure de Base

II-1 Réseau routier

Est d'une consistance de 2 276.6 Km, se présente comme suit :

Routes nationales	1010.5	Km	Soit	44	%
Chemin de wilaya	446.5	Km	Soit	20	%
Chemins communaux	819.6	Km	Soit	36	%

II-2 Réseau Ferroviaire



1 voie ferrée étroite non fonctionnelle reliant Djelfa à Blida.

II- 3 AEP et Assainissement

Alimentation en eau potable

- ❖ Taux de raccordement en AEP : 91%.

Assainissement

- ❖ Taux de raccordement au réseau assainissement : 90%

II-4 Environnement

14 communes ont bénéficié de la réalisation d'une décharges contrôlée 11 décharges contrôlées ont été achevées a 100% : BERINE, CHAREF, HASSI BAHBAH , HAD SAHARY, DAR CHIOUKH, FAÏDH EL BOTMA ,AIN EL BEL,EL IDRISIA ,AIN FEKA, TADMIT, M'LILHA

- Trois (03) décharges contrôlées sont en cours de réalisation : MOUDJBARA, HASSI FDOUL, SIDI LADJAL



Wilaya de Djelfa



II-5 Réseau électrique

Raccordement en électricité :

- Le taux d'électrification urbain de la Wilaya est de 94 % ce qui donne un nombre de foyers raccordés au réseau de 131.263 foyers.

- Le nombre de foyers raccordés dans le milieu rural donné par le taux d'électrification rural qui est de 70 % s'élève à 13.650 foyers.

Raccordement en Gaz :

Le taux de raccordement en gaz naturel s'élève à 82 % soit 98702 foyers réellement mis en service à été compté à travers de 28 agglomérations



Barrage de Charef



Le grand barrage de Djelfa

II-6 Hydraulique

Ressource hydrologique de la Wilaya

D'une superficie de 32 256,35 km², les approvisionnements en eau de la wilaya de Djelfa, tout usage confondu, provient principalement des nappes d'eau souterraines. Les potentialités s'élèvent globalement à 200 Hm³ /an.

Aspect hydrologique et exploitation des eaux souterraines

Les approvisionnements en eau de la wilaya de Djelfa, tout usage confondu, proviennent principalement des nappes d'eau souterraines,



Wilaya de Djelfa



Sept unités hydrogéologiques sont actuellement mises à contribution pour les besoins en eau de la wilaya, il s'agit de :

1. La plaine de Ain Oussera d'une étendue de 2218 km², pour les besoins des zones Nord et Nord - Est de la wilaya.
2. Le bassin des Zahrez (Gharbi et Chergui), d'une étendue de 6700 Km² pour les nécessités des régions centrales, centre Est et centre Ouest.
3. Le synclinal de Djelfa d'une superficie de 1300Km² pour la partie centrale de la wilaya (dont le chef lieu de wilaya).
4. L'Oued Touil pour la bordure Nord Ouest.
5. Le Plateau Barrémien de Messaad - Moudjebara
6. Le Synclinal de Aïn Ibel Sidi Mekhlouf
7. Les zones sud.



Wilaya de Djelfa

andi

II-7 La Végétation

Le couvert végétal naturel de la Wilaya est constitué essentiellement de hautes steppes arides avec des vides entre les touffes de végétation sur des sols généralement maigres en contact direct avec la roche mère. Djelfa fait partie globalement de la steppe d'alfa. Cette graminée vivace occupe une grande partie du territoire de la Wilaya notamment la zone du plateau prédésertique du Sud.



Les forêts occupent les chaînes de montagnes du Sénalba, du Djebel Azreg et du Djebel Boukahil. Les forêts sont claires et aérées par manque de sous bois conséquent et l'inexistence de maquis. Les principales essences forestières sont le pin d'Alep, le chêne vert et le genévrier du Phénicien (arar).

Les pacages et parcours couvrent aussi une superficie très importante de l'ordre de 2.138.100 ha représentant 66,28% de la superficie totale.

II-8 Tourisme



Les sites archéologiques et historiques sont situés principalement dans la région des monts des Ouled Nail, entre les Dairas de Djelfa, Ain El Bell, Feidh El Botma et Messaad. Ils se caractérisent par l'abondance des stations de gravures rupestres préhistoriques. En effet, plus de 1.162 gravures rupestres ont été découvertes dans cette région.



Wilaya de Djelfa



Outre les gravures rupestres, La Wilaya de Djelfa recèle aussi d'importants sites historiques datant de la protohistoire et de la période romaine.

Les établissements hôteliers sont en nombre de 21 et se situent au niveau de quatre communes (Djelfa, Ain Oussera, Ain Maâbed, Hassi Bahbah), leur capacité totale est de 1092 lits.



En plus de cette offre touristique, Il existait au niveau de la Wilaya de Djelfa des 13 hôtels avec une capacité de 211 chambres, il y a lieu de rajouter la station thermale de Charef d'une capacité de 12 chambres et 24 loges. Ce site " la station "a bénéficié d'une opération dans le cadre des Hauts Plateaux 2006 et qui consiste à la réalisation d'un système intégré utilisant de l'énergie géothermique.

II-9 Education et Formation

Le secteur de l'éducation a connu ces dernières années et d'une manière générale, une amélioration sensible grâce aux réalisations effectuées.

Enseignement primaire : Compte 479 écoles primaires englobant 3688 classes utilisées. Le taux d'occupation des classes moyen actuel est de 29.30 élèves par salle de classe.



Enseignement Moyen : Ce stade de l'enseignement compte 132 établissements englobant 1999 classes utilisées. Le taux moyen d'occupation des classes de l'ordre de 38.30 élèves par salle de classe.

Enseignement secondaire : Compte actuellement 55 lycées renfermant 971 classe. Le taux moyen d'occupation des classes de l'ordre de 33.72 élèves par salle de classe.



La bibliothèque universitaire



Wilaya de Djelfa



Enseignement supérieure : Depuis sa création en 1990, l'université Ziane Achour de Djelfa a vu son effectif augmenter d'année en année, Elle a atteint aujourd'hui 17380 étudiants encadrés par 600 enseignants tous grades confondus. En matière d'infrastructure, L'université a connu aussi un grand effort de développement durant ces dix dernières années, C'est une véritable ville universitaire avec toutes les commodités.



Formation professionnelle : Les 12 CFPA et 1 Annexe de CFPA dans la wilaya offrent 95 spécialités et des capacités d'accueil de 4300 places. Parallèlement une capacité d'hébergement de 880 lits.



II-10 Infrastructures sanitaires

La structure de santé de la wilaya de Djelfa est comme suit (secteur public) :



	Hôpital	Polyclinique	Salle de soin	Médecin généraliste	Médecin spécialiste
Nombre	06 (1208 lits)	37 (170 lits)	88	1 pour 2833 habitants	1 pour 5770 habitants

3^{ème} partie : Les Ressources Naturelles et Humaines

III- 1 Naturelles

La Wilaya de Djelfa possède d'importantes richesses naturelles dont l'exploitation reste ouverte aux investisseurs intéressés pour l'utilisation en l'état (sel, sable construction) ou après transformation (granulat routiers) ou comme matière première pour industrie (cimenterie, briqueterie, verrerie).



Wilaya de Djelfa



III- 2 Humaines

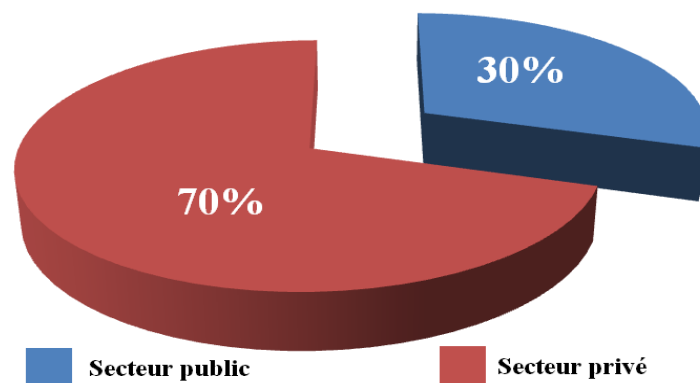
La population totale de la wilaya est estimée à 1.205.357 habitants, soit une densité de 37.32 habitants au Km².

- ❖ Taux de croissance de la population : 3,3%
- ❖ Population active (2009): 240.626 hab.
- ❖ Population occupée (2009): 206.938 hab.
- ❖ Répartition de la population occupée par secteur d'activité.

Année	Population en âge de travailler (15 ans & +)	Population active
2008	688.894	282304
2009	706.446	291055
2010	726.023	297.515

Source: DPAT

L'ANEM a enregistré 40474 demandes d'emplois.





4^{ème} partie: Les opportunités d'investissements de la wilaya

IV-1 Secteur de l'Agriculture

La wilaya de Djelfa se caractérise par une activité agropastorale où l'élevage ovin occupe une place prépondérante.



Cet élevage reste conduit d'une façon extensive dominée par la transhumance, ce mode de faire valoir ancestral n'a pas connu d'évaluation dans ses fondements, contrairement à l'activité agricole qui connaît depuis une décennie une dynamique de développement importante.



Cette pratique de l'élevage traditionnel est conduite en association avec une céréaliculture à faible rendement, exception faite des dhayates et des zones d'épandage qui bénéficient en période de pluies d'apports importants en eau dus au ruissellement elle se caractérise par

- ❖ Une production aléatoire
- ❖ Un rendement faible (2 à 4 Q/Ha)
- ❖ Une exploitation abusive des parcours

Parallèlement à cette activité le PNDA et la mise en valeur (APFA) ont permis le développement du maraîchage sur de petites et moyennes superficies la mise en place vergers arboricoles sur de grandes étendues a une capacité de froid de 83000M3



Wilaya de Djelfa



Structure agraire (nombre d'exploitation)

APFA (Accession à la propriété foncière agricole)	8578
EAC (Exploitations agricole collectifs)	18
EAI (Exploitations agricole individuels)	950
Ferme Pilote	1
Eleveurs	14109

De part les conditions de son milieu naturel et l'étendue de ses parcours, la wilaya de Djelfa est une wilaya steppique où prédomine l'élevage ovin extensif.

Elle couvre une superficie total de 3.225.635 Ha qui se reparti comme suit :

SAT (superficie agricole total)	2 501 093	Ha
SAU (superficie agricole utile)	378 665	Ha
SAU en irrigué	26251	Ha
Forêts	208 940	Ha
Alfa	350 798	Ha
Parcoures	2 122 428	Ha
Inculte	164 804	Ha

- ▶ Production maraîchère (Légumes) + conditionnement et stockage sous froid.
- ▶ Arboriculture Fruitière + Transformation.
- ▶ Arboriculture + Conditionnement des huiles d'olives.
- ▶ Céréaliculture (blé dur, blé, blé tendre.....)
- ▶ Production animale (Laits, viandes rouges, viandes blanches, miel, laine).



Wilaya de Djelfa



IV-2 Secteur du Tourisme

Malgré les potentialités touristiques existantes reconnues pour leurs richesses, originalités, et diversités, le développement de ce secteur reste un défi à relever. Les possibilités se trouvent dans :

- L'aménagement des zones touristiques.
- L'exploitation des sources thermales.
- Promotion des activités déjà existantes.

IV-4 Secteur de l'Industriel



Le secteur industriel est faiblement représenté au niveau de la wilaya et demeure à l'état embryonnaire et ce malgré l'existence d'importantes assiettes foncières aménagées.

La wilaya possède d'importantes richesses naturelles dont l'exploitation reste ouverte aux investisseurs intéressés pour l'utilisation en l'état (sels, sable de construction) ou après transformation (granulats

routiers) ou comme matière première pour industries (cimenterie, briqueteries, verreries ...).



Wilaya de Djelfa



IV-5 fonciers industriels

Les principales infrastructures industrielles, une (01) zone industrielle et (09) zones d'activité, sont réparties à travers 08 communes.

Situation des Zones Industrielles ZI, et Zones d'Activités ZA

Désignation	Localisation	Superficie aménagée	Nombre d'occupants (entreprise)	Nombre d'emplois
Zone industrielle	Djelfa	240	67	640
Zone d'activité	Djelfa	114	331	560
	Ain Oussera (01)	20	15	/
	Ain Oussera (02)	28.75	16	188
	Hassi Bah Bah	/	10	60
	Ain el Bell	/	00	/
	El Idrissia	6.54	10	20
	Messaad	51.56	08	30
	Birine	15	00	/
	Dar Chioukh	/	00	/
Total	10	475,85	457	1498

Source: DPAT Djelfa

Les unités industrielles

Les activités industrielles sont représentées par un nombre très limité d'entreprises

On dénombre seulement 14 unités, composées principalement du secteur privés (13 unités) et dont les principales activités se répartissent comme suit :

- (01) unité relevant du secteur public et ayant trait à :
La transformation des peaux et cuirs (Cuirs dessus, Cuirs dessous)
- (13) unités du secteur privé dans les domaines de :
 - ❖ (05) unités Agro-alimentaires (Farine, Boissons, Produits laitiers)
 - ❖ unité Matériaux de construction (production de brique)
 - ❖ unités Transformation plastique (Plaque de mousse simple, polystyrène. tube)
 - ❖ (04) unités industrie manufacturière (Velours, peinture, verrerie)



Wilaya de Djelfa

andi

5^{ème} partie: Programme quinquennal 2010-2014 de la wilaya

Entrant dans le cadre du programme de modernisation de la Wilaya de Djelfa et s'inscrivant au titre du Programme de Consolidation de la Croissance Economique (P.C.C.E) 2010-2014 initié par son Excellence Monsieur le Président de la République.

Il a été notifié à la wilaya une enveloppe d'un montant de 11 056 936 millions de DA pour tous les secteurs.

* Secteur du logement et de l'urbanisme pour un montant de 6000 millions de DA;

- ❖ hydraulique, 990 000 millions de DA;
- ❖ Agriculture, 40 000 millions de DA;
- ❖ tourisme, 67 900 millions de DA;
- ❖ L'éducation nationale, 2 679 036 millions de DA;

6^{ème} partie: Promotion de l'investissement

VI-1 Le guichet unique décentralisé de Djelfa

Le Guichet Unique Décentralisé de Djelfa qui a été créé grâce aux efforts des uns et des autres a pour mission essentielle le rapprochement des services de l'ANDI aux investisseurs de la Wilaya concernée.



Le Guichet s'est tracé comme objectif dès son ouverture en Juin 2011 le développement de l'investissement au niveau de la région qui présente des opportunités très importantes notamment au niveau des secteurs de l'Agriculture, Tourisme, Thermalisme et l'Industrie, ...etc, qui nécessitent des actions concrètes de promotion, de communication, de facilitation et d'accompagnement en direction des investisseurs.

Le guichet unique décentralisé de Djelfa a eu à accomplir sa mission qui lui a été assignée, et qui se traduit par:

- ❖ Le service de promouvoir l'investissement dans la région.
- ❖ assurer, dans tous les domaines utiles à l'investissement, un service d'accueil et d'information au profit des investisseurs ;
- ❖ Assister les promoteurs dans la concrétisation de leurs projets d'investissements.
- ❖ Identifier les obstacles et contraintes de toute nature entravant la réalisation des investissements et de les communiquer à la Direction Générale de l'ANDI afin de permettre à cette dernière de proposer au Ministre de tutelle, des mesures organisationnelles et réglementaires à même d'y remédier.



Wilaya de Djelfa



- ❖ Assurer un service de mise en relation d'affaires et de facilitation des contacts des investisseurs non résidents avec les opérateurs algériens et de promouvoir les projets et les opportunités d'affaires ;

Il regroupe, en son sein, outre les cadres de l'Agence elle-même, les représentants des administrations intervenant à un moment ou à un autre dans le parcours de l'investissement tels que:

- ❖ Le Centre National du Registre de Commerce
- ❖ Les services des Impôts
- ❖ les services des Domaines
- ❖ des services des Douanes
- ❖ des services de l'Urbanisme
- ❖ de l'Aménagement du Territoire et de l'Environnement
- ❖ de l'Emploi et du Travail
- ❖ les représentants de la CNAS et de la CASNOS
- ❖ de l'APC

VI-2 Coordonnées du guichet unique décentralisé de Djelfa

Responsable : Mr MESSAOUDI Belkacem, Directeur

Tél : 027 92 29 06

Fax : 027 92 29 19

E-mail : guddjelfa@yahoo.fr



Wilaya de Djelfa



VI-3 répartition des projets d'investissement déclarés par secteur d'activité

Durant la période 2002 -2014, la répartition des projets d'investissement déclarés par secteur d'activité regroupé au niveau du guichet se présente comme suit :

Montant: Millions de DA.

Secteur d'activité	Nombre de projets	Montant	Nombre d'emplois
BATIMENTS ET TRAVAUX PUBLICS	204	15 791	2 741
TRANSPORT	121	4 041	953
INDUSTRIES	75	155 609	4 537
SERVICES	30	6 551	569
AGRICULTURE	16	1 585	283
SANTE	7	647	78
TOURISME	2	134	66
TOTAL	455	184 358	9 227

Source: Agence Nationale de Développement de l'Investissement (ANDI) -2015

Le nombre total de projets d'investissement dans la wilaya est de **455** projets représentant un coût global de **184 358** millions de Dinar depuis l'année 2002, dont le nombre d'emplois prévu est de l'ordre de **9 227**.



Wilaya de Djelfa



INVEST IN ALGERIA

