

## Region 1 Piteå södra

### Jävre Sandön – Bondöfjärden

(38 arter – 3 129 par)

I Jävrefjärden och Bondöfjärden ligger den långt utstickande Bondön som via ett smalt näs hänger samman med fastlandet. I de inre skärgårdarna återfinner vi ett måttligt antal mindre öar, vilka med något enstaka lysande undantag, inte har något större intresse för kustfågellivet. I den yttre skärgården hittas intressanta öformationer i form av långsträckta grundområden, dels i Jävreholmens förlängning, men också som en revliknande fortsättning på Bondön. Speciellt i det sistnämnda fallet är de revlika öformationerna väl utbildade, med stora omgivande grundområden, vilket gett upphov till idealiska fågelskär där.

På det lilla Bursfjärdgrundet, Jävre (område 15), en delvis blockrik ö, med lövbuskage, en stuga, men också flacka partier med kortvuxet gräs och rörflen, hittades Norrbottenskustens klart största skrattmåskoloni: hela 608 bon inräknades! Till denna koloni är även knutet 26 par vigg. Skrattmåsar utnyttjar här de närliggande fiskodlingarna. Det mycket lilla, flacka och gräsrika Hamnviksgrundet (Område 21) visade sig hysa 112 par skrattmåsar.



*Bursfjärdgrundet, Jävre, har länets största skrattmåskoloni.*

Ön Gråsjälen (område 14), ingår tillsammans med ön Döman i ett naturreservat strax söder om Jävre Sandön. Gråsjälen har fin hedmark med bl.a. häckande större strandpipare, rödbena, strandkata och grågäss. På Döman som delvis är skogklädd häckar bl.a. grågås, roskarl, något par silltrut och gott om fiskmå.



*Ön Gråsjälen, naturreservat strax söder om Jävre Sandön.*

Grundkallen (Område 54) i yttre Bondöfjärden, är en kal, delvis stenig, delvis grusrik och långsträckt liten ö med viss lågvuxen gräsvegetation, där 54 par gråtrut och åtta par silltrut häckade (*Bild till höger*).



*Grundkallen ett kalt skär söder om Stenskäret hyser grågäss, ejder, roskarlar samt en blandkoloni av fiskmå, grå-, sill- och havstrut.*

Strax norr om Grundkallen ligger det väldigt natursköna Stenskär (område 51) – ett populärt utflyktsmål med fantastiska sandstränder, unikt stora torra hedar och ett genuint gammalt fiskeläge (*se bild sid 3*). Här häckar bl.a. labb och gott om ängspiärka.

I Bondöfjärden ligger även den höga och allmänt fågelrika ön Lillhörun (Område 49), rik på block, kullersten, men också på kala hedliknande partier, strandvallar och buskage. Från den rika fågelfaunan på denna ö kan nämnas 74 par gråtrut, 44 par silltrut, 18 par tobisgrissla samt ett par bergand. För att det rika fågellivet på Lillhörun ska kunna fortsätta att frodas krävs snarast en nyskyltning av fågelskyddsområdet. De kullfallna, gamla skyltarna som berättar om ön och dess skyddsföreskrifter är i dag knappt läsbara.

I ett större revliknande skärgårdsparti långt utanför Bondön (område 60-65), hittar vi de två stora öarna, Norra och Södra Bondökallen (*bild sid 23 i huvudrapport*), flacka fågelskär med en för fågellivet saliggörande blandning av miljöer: kala, block-, sten- grus- och sandrika partier uppblandade med frodiga strandängar, små pölar, kortvuxna gräspartier, samt några hedartade partier, lövbuskage och skogsdungar. Ett par stugor återfinns på öarna. Från det rika fågellivet kan nämnas gott om häckande grå- och kanadagäss, sex par ejder, tolv par svärta, riktigt med små- och storskrake, samt mycket goda stammar av fiskmå, gråtrut, silltrut samt havstrut. Vadarna var rikt företrädda, med flera par roskarl, strandkata respektive större strandpipare samt ett par mosnäppa. Det är av stor vikt att fågellivet på dessa fågelskär får utvecklas ostört.

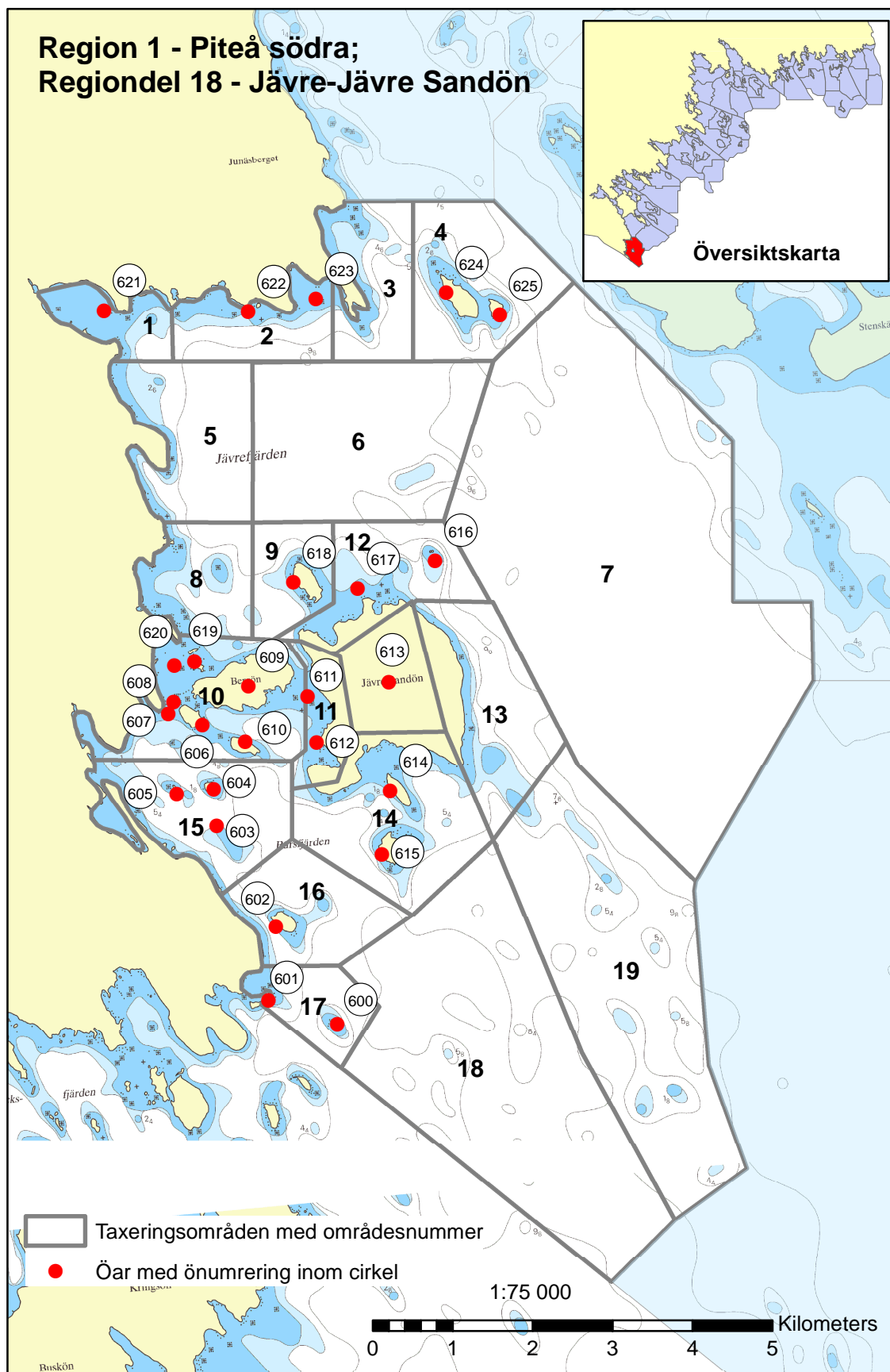
På Stor-Sandskäret/Sandskärshörun i mellersta Bondöfjärden finns fina tallhedar, paradiska sandstränder, strandängar med strandråg och klapperstensfält. Ett par labb häckar. Den ormlikt formade grusreveln Klinten/Tallskärsgrundet (område 26) med viss vegetation av kortvuxet gräs och strandråg är en mycket god häckningslokal för grå- och silltrut, trots sitt läge i den inre skärgården utanför Pite havsbad.



*Stor-Sandskäret/Sandskärshörun i mellersta Bondöfjärden.*



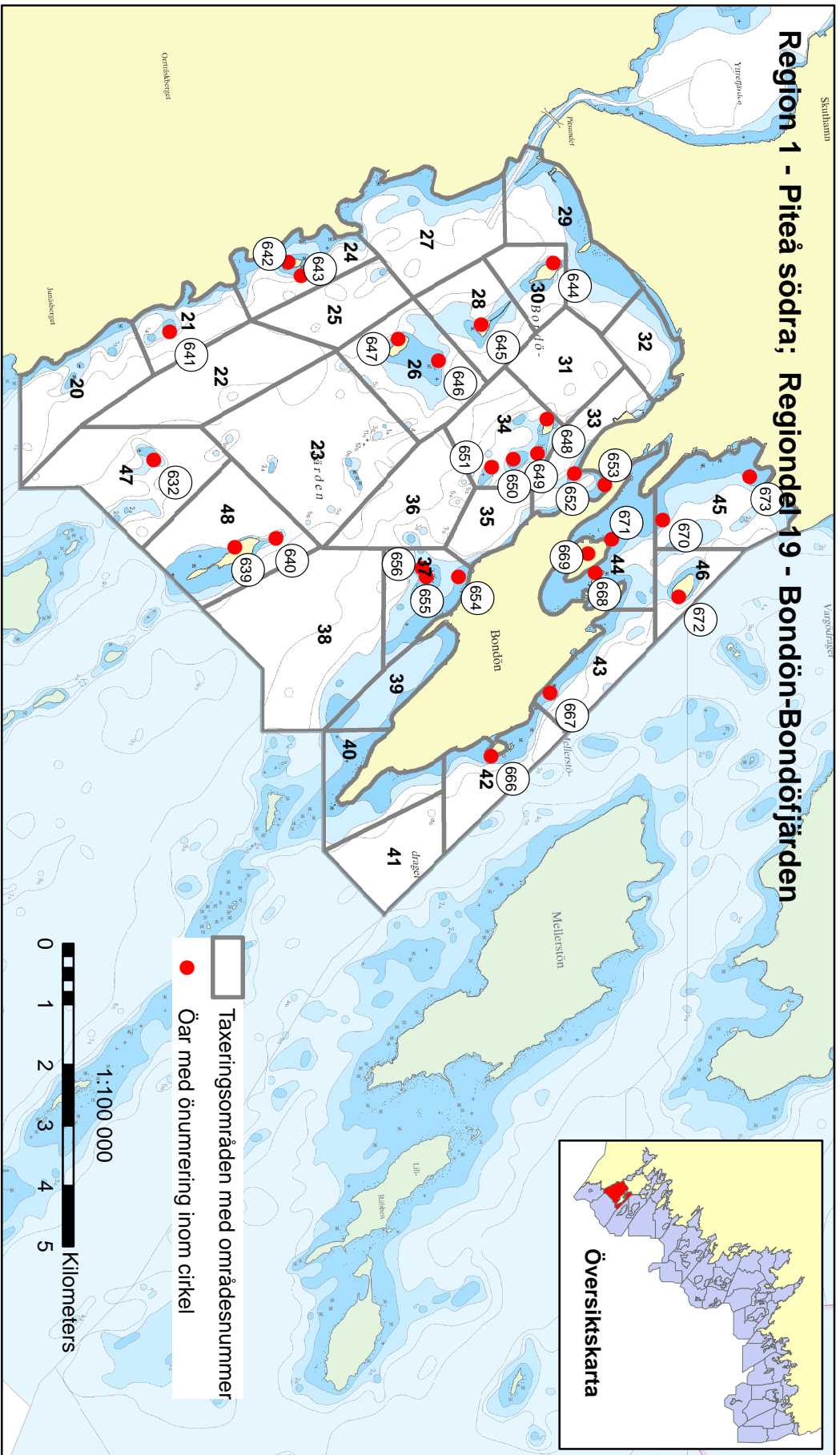
*Klinten (Tallskärsgrundet) i inre Bondöfjärden utanför Pite havsbad.*



Figur 1. Karta över Region 1 - Piteå södra; Regiondel 18 - Jävre-Jävre Sandön. I övre högra hörnet visas regiondelens läge (röd yta) i en översiktskarta över Norrbottens kustområde.

Tabell 1. Region 1 – Piteå södra; Regiondel 18, Jävre – Jävre Sandön.

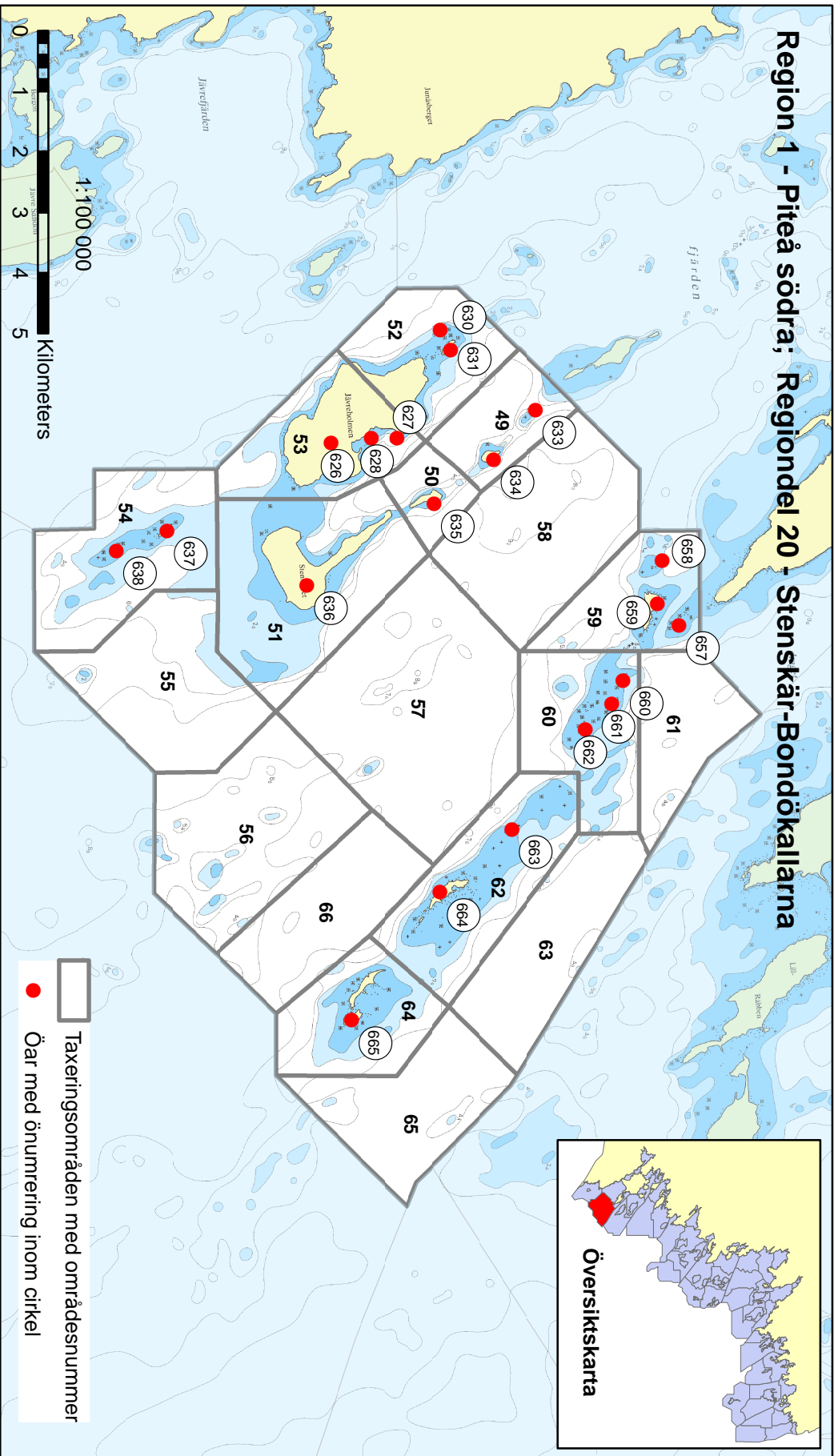
OMR_NR	Ö_NR	NAMIN	Storskarv	Grågås	Kanadagås	Gråsand	Bläsand	Kricka	Vigg	Svärta	Knipa	Storskrake	Småskrake	Strandskata	Större strandpipare	Roskarl	Grönben	Drillsnäppa	Rödbena	Storspov	Labbe	Skrattmås	Fiskmås	Gråtrut	Sillrut	Havstrut	Dvärgmås	Fiskiärna	Silvertärna	Tobisgrissla	Sädesårta	Stenskvätta	Totalt
1	621	Ön V om Bunäsudden							1			4	4									1					1						11
	(tom)	Jävre viken			1	4	2				2	1	10		3	0	1					14	6	1			2			1			48
2	622	Liten ö vid Getviksskatan											2					1				3											6
	623	Liten ö i Grannäs viken							1													1											2
	(tom)	Grannäsudden-Getviken			3			1	4			4	8									3	4										27
3	(tom)	Junässkatan-Jävrehatten							1		3	4	5									2	2										17
4	624	Stor-Leskåret		1	1						1	3										1	2			1					1	1	12
	625	Lill-Leskåret											2											2							1		6
5	(tom)	Sandholmen, I. Jävrefj.							4		1	1	13				4					3	2			1				1	1	31	
6	(tom)	Yttre Jävrefjärd	2										1										0	1		0	1		1				6
7	(tom)	Havet Ö om Jävre Sandön																						1	1			1					3
8	(tom)	Hällskatan			1				8		2	1	4				4					21	11					4					56
9	618	Fjärdvättingen							1	2		1	13				1												1				19
	(tom)	Fjärdvättingområdet								1			4									1				4		1					11
10	606	Bergvättingen										1	3				1					1											6
	607	Ön Djupviksskataudden																				3											3
	608	Grund NV Bergvättingen							4				1					1				1											7
	609	Bergön				1						2	8							1		9	1						3	1			26
	610	Yxvättingen						1					1									1	1					1					5
	619	Lövgrundet						3				1	10									4	4					1					23
	620	Liten ö V om Lövgrundet											1																				1
	(tom)	Djupvikssk.-Bergön omr.			1		7	5	3	11	6	1				1	1					13	1					1					51
11	611	Liten ö, V Jävre Sandön																					0										0
	612	Liten ö, SV Jävre Sandön																					0										0
	613	Jävre Sandön V.		5	1	2	3	2	4	4	4	15	12	0	3	3						12	2										68
12	613	Jävre Sandön N.					2	1			2	3				1	1					2	1										13
	616	Ralesgrundet										1	1											1									3
	617	Ön, Ralesudd, J. Sandön										1											1						1				3
13	613	Jävre Sandön Ö.	0							1	1		5				1																8
14	613	Jävre Sandön S.						2		2	4	5										1	3	3		1		3					24
	614	Gräsjälen		2				1				4	1	1			2	1					3	2		2	2	6		2	1		30
	615	Döman		1	2		2		2			4			1							1	14	1	1	1					1	1	32
15	603	Löngrundet	0																							0							0
	604	Trutgrundet											3										0							1			4
	605	Bursfjärdgrundet			1		1	26					1									608	8	1	1	1		1	2	2			653
	(tom)	Bursholmen-Bursfj.									3	4	1				1					2	2					1					14
16	602	Näsgrundet		2						3		3	1				1						1	1		1					1		14
	(tom)	Notnäsudden											1																				1
17	600	Tolpa											2													1							3
	601	Hans-Persgrundet			1																		1			1					1		4
	(tom)	Hans-Persgrund omr.							2	1			1									2	1										7
18	(tom)	Kägla havsområde										1																					1
19	(tom)	Alicegrundet hav																										1					1
Totalt			2	12	3	8	4	6	68	21	25	54	143	2	16	1	3	22	4	1	2	713	70	11	3	10	5	7	22	2	13	7	1260



Figur 2. Karta över Region 1 - Piteå södra; Regiondel 19 - Bondön-Bondöfjärden. I övre högra hörnet visas regiondelens läge (röd yta) i en översiktskarta över Norrbottens kustområde.

Tabell 2. Region 1 Piteå södra; Regiondel 19 Bondön – Bondöfjärden.

OMR_Nr	O_Nr	Namn	Grågåås	Kanadagås	Gråsand	Blåsand	Kricka	Vigg	Ejder	Svärta	Knipa	Storskrake	Småskrake	Trana	Strandskata	St strandp.	M strandp.	Roskarl	Gröbena	Drillsäppa	Röbena	Storspov	Labbe	Skratmås	Fiskmås	Gråtrut	Silltrut	Havstrut	Dvärgmås	Fisktärna	Silvertärna	Tobisgrissla	Ångspilarka	Sådesårta	Stenskvätta	Totalt		
20	(tom)	Jävre-Brännland										2	1											1	1												5	
21	641	Hamnviksgrundet		1				1					8											112	9			8	1	2				1			144	
	(tom)	Hamnviken			1			4			1	2												2	1									2			15	
22	(tom)	Ö om Hamnviksgr.									1	1															1										3	
23	(tom)	Eriksgrundet (hav)							1				1																								2	
24	642	Stor-Renörarna										2	7												2													11
	643	Lill-Renörarna											2												11	4												17
	(tom)	Småskärsudd.-Renörsv.	1	2	1		3					5	4											4				1									22	
25	(tom)	Carolusgrundet (hav)							0																												0	
26	646	Klinten (Talskärsgr.)						1	1	3															4	46	19	2		1					1			78
	647	Talskäret										2												1	2												5	
27	(tom)	Kräkviken		3		4				3	4	5							0	1				2	1				1	3				1			28	
28	645	Lill-Sandskäret	0	3					1		1	3														2			1								12	
29	(tom)	Sandänge.-Pte havsb.										3												9	3													15
30	644	Huvan					11				2	9													14	3	1			3								43
31	(tom)	Vikgrundet V (hav)						6				1	1																								8	
32	(tom)	Sandängen N.	1			0					2	1				2	1			1				1	1			0	1	1							12	
33	652	Grytan						9			1	1	9		1									6			1		2					1			31	
	653	Grund i Sikörviken																						1					1	1							3	
	(tom)	Haraholmen		2		2	1			2	2	2								1	2			1	2	1			1						1		20	
34	648	Hällskäret	1										6												1	2									1			11
	649	Hällskärsgrundet	2									1													1													4
	650	Grund SO Hällskärsgr.																								0												0
	651	Bajjan (Storstensgr.)	1	1				1		1	2														1	3	1			1				1			13	
	(tom)	Hällskärsområdet	1								1																1										3	
35	(tom)	Bondön V.				1				2	1	3																									8	
36	(tom)	V om Medgrundet									1	1														1			1	1							5	
37	654	Ön SO Trebröderudd.										3																									3	
	655	Medgrundet	0									1	2								1				1										1		7	
	656	Medgrundrevet	1									3					1													5			1	1			13	
	(tom)	Medgrundsområdet				1	1		1	2	3	7									1					1											17	
38	(tom)	Hav S om Storstensgr.								5		1																									6	
39	(tom)	Storstensgr., Bondön SV.	1			1		4		2	2								1	2			1	1				1	2					1		20		
40	(tom)	Bondöudden V. och Ö.		1	1	1				1	3	4									1				4	3			1	1				1	1		23	
41	(tom)	Ö om N Bondöudden										1																									1	
42	666	Hundgrundet										2	3		1																						6	
	(tom)	Bondön Ö.			1	1				3	1	1											1	1	2				1	1							13	
43	667	Båstakallen																		1																	1	
	(tom)	Bondön NO.	2			1				3	5	4												3	2					2							23	
44	668	Mörgrundet										3																							1		7	
	669	Kräkholmen																																				
	671	Grund NV Kräkholmen	1				2					2	1								1			1	1					3						12		
	(tom)	Kartviken-Kolaviken	2	4		2	6	3	6	5											1	1		2	1				2	3						38		
45	670	Grund NNV Kräkholm.									1	1													1	0											5	
	673	Ön Ö Bredängesviken	1				11					8												1	8			1	2		1						35	
	(tom)	Bredängesviken	5	1	4		3	6	2	8	4	1								0	2	1			2			7	2	1					1	50		
46	672	L. Rönnskär	1									4	8																								15	
	(tom)	Lill-Rönnskär omm.							2																												2	
47	632	Löngrundet										1																1									2	
	(tom)	Löngrundsområdet																																				
48	639	Stor-Sandskäret	4								1	4		1									1		6	3		1		1	1		11	7	3		44	
	640	Sandskärsgrundet		1																				0	0	1		1									6	
	(tom)	Stor-Sandskärsomm.						6				1																						1			8	
Totalt			21	7	21	3	7	60	3	29	33	73	128	1	3	3	1	3	1	18																		



Figur 3. Karta över Region 1 - Piteå södra; Regiondel 20 - Stensjär-Bondökallarna. I övre högra hörnet visas regiondelens läge (röd yta) i en översiktskarta över Norrbottens kustområde.

Tabell 3. Region 1 – Piteå södra; Regiondel 20 Stenskar – Bondökallarna.

OMR_NR	Ö_NR	NAMN	Gråås	Kanadagås	Gråsand	Bergand	Vigg	Ejder	Svärta	Knipa	Storskrake	Småskrake	Strandskata	St strandpipare	Roskarl	Mosnäppa	Drillsnäppa	Rödbena	Storspov	Brushane	Labb	Skrattimås	Fiskmås	Gråtrut	Silltrut	Havstrut	Fisktärna	Silvertärna	Skratttärna	Tobisgrissla	Ängsoplärka	Sädesärla	Stenskvätta	Totalt
49	633	Trutgrundet																								1	1							2
	634	Lillhörun	3	1	1	7	2	2	4	1				1					0			20	74	44	1	1		18	2	3	2		186	
50	635	Storhörun	0				1		4														2		1		3		3	5	3		22	
51	636	Stenskäret									8	5							0	1			2	1	1	2		11	6	4			41	
	(tom)	Stenskarområdet						5	1	5	4																							15
52	626	Jävreholmen V och N					4	1	1	1													1											8
	630	Renskårsrevet									1	1					1																	3
	631	Renskar	1									1											4		1									7
53	626	Jävreholmen Ö och SV	0				1	1	2	9	8							1					1	2	1		2							28
	627	Grund SO Klubbudd., Jävreh.									1																							1
	628	Ö i Tjulviken, Jävreholm.	1				1								1																	1		4
54	637	Grundkallen	3					2		1	7			2			1			0		12	54	8	5	5						1	101	
	638	Söran									1															1	1							3
	(tom)	Grundkallenområdet									2														1		1							4
55	(tom)	Noran omr (hav)									1																							1
56	(tom)	Kläppen omr (hav)																			1								1					2
57	(tom)	N Stenskargrundet (hav)					5	7			2													1										15
58	(tom)	Fjärd NO om Lillhörun									1																							1
59	657	Norra Revet									1																	1						2
	658	Västra Revet					1			2	3															2	1				1			10
	659	Yttre Degerstensgrundet	1							3	6												2		1	5				1	1			20
	(tom)	Degerstensgrund omr.						3		2																	1							6
60	660	Spaningsören									4															1								5
	661	Små öar SO Spaningsören	1												1	1							12	13	1	3		1					33	
	662	Lillrevet					1			1										1		1			2									6
61	(tom)	NO om Spaningsören																					1						2					3
62	663	Bondökallrevet									2	1											1		1		1							6
	664	N Bondökallarna	7	2	2		4	5		7	13	2	2	2	0	4	1	1			4	28	33	36	5	4	22	0	1			3		188
63	(tom)	Ö om N Bondökallarna					0	4		6														1	1									12
64	665	S Bondökallarna	5	3	1		16	8	5	6	10	1	1	3	1	1	5		0		1	65	36	10	3	8	35	0		1	6		231	
65	(tom)	Längan - Stenungen								0	3	8																	10					21
66	(tom)	N om Stoppgrundet									3	1												2		1								7
Totalt			22	6	3	1	30	20	29	10	63	87	3	3	10	1	2	12	1	1	3	5	152	217	102	29	14	81	1	32	16	18	20	994



## Region 2 Piteå mellersta

### Renön – Vargön – Stor Råbben

(40 arter – 1724 par)

I innerskärgården i detta område återfinns större skogklädda öar, men också grundområden med mycket små öar och rev, vilka är fågelrika. Annars domineras bilden helt av stora, skogklädda öar som Vargön och Mellerstön. Runt södra delarna av den sistnämnda finns dock utvecklade grundområden. Den yttre skärgården domineras av de relativt höga och allmänt fågelrika öarna Lill- och Stor-Råbben, samt den kala och lite högre Olsvensakallen. Annars är ytterskärgården i denna region djup och fattig på öar.

Kring Sladagrundet (Område 8) i den inre skärgården hittas en mycket grund fjärd, rik på mycket små skär. På ett av dessa, strax NO om nämnda ö, hittades 38 par dvärgmå. Området kring Sladagrundet hyser en mycket rik innerskärgårdsfauna, med förekomst av intressanta arter som skäggdopping, gråhakedopping, stjärtand och skedand. Detta sammantaget gör området till ett av de mer intressanta innerskärgårdsavsnitten i Norrbotten.

Den stora, barr- men även blandskogsklädda, ön Mellerstön (Område 30-34) uppvisar karga och relativt fågelfattiga stränder (med undantag för goda stammar av svärta och småskrake) i norr, väster och öster, men längs den södra delen hittas rika strandängar med utanför liggande grund som är fågelrika. Bland de intressanta häckfåglarna kring dessa delar av Mellerstön kan nämnas stjärtand, bergand samt många par av fiskmå och fisktärna.

De relativt långt ut liggande Lill- och Stor-Råbben (Område 35-37) utgör inte prototypen för fågelrika skär i ytterskärgården, eftersom de är relativt höga, delvis skogklädda, men där finns också hedar, sandiga partier och fina strandängar, vilket bidragit till ett relativt rikt fågelliv med flera par grågås, mycket gott om dykänder, ett par labb samt tämligen goda förekomster av fiskmå och silvertärna. Dock är vadarinslaget det mest intressanta på dessa öar: större strandpipare (3 par), mosnäppa (4 par), rödbena (8 par) och roskarl (2 par). Nämnas kan också en mycket stark stam av stenskvätta. Öarna har ett stort skönhetsvärde och tycks vara attraktiva för det båtburna friluftslivet och hyser flera små stugor.

Olsvensakallen (Område 40) ligger i den yttre skärgården och är en lite högre kal och stenig ö, med grusrika partier och gräsvegetation. Fågellivet är rikt och domineras av större vitfågelkolonier, men där hittades även sju häckningar av ejder och regionens enda två par av tobisgrissla.



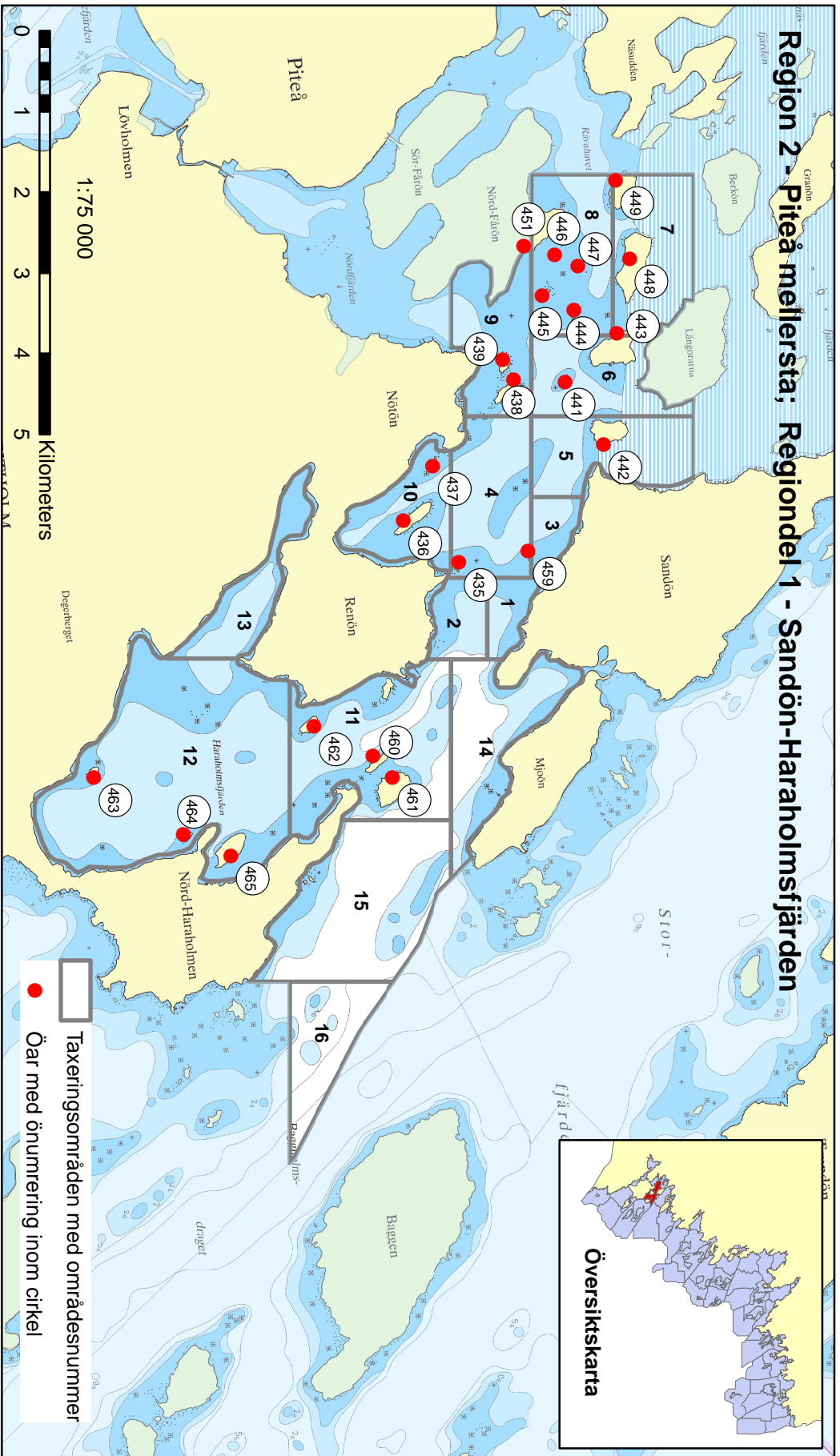
Vargöns naturreservat är ett omtyckt friluftsområde utanför Piteå.



Mellerstöns södra del har grunda vatten och fina strandängar.



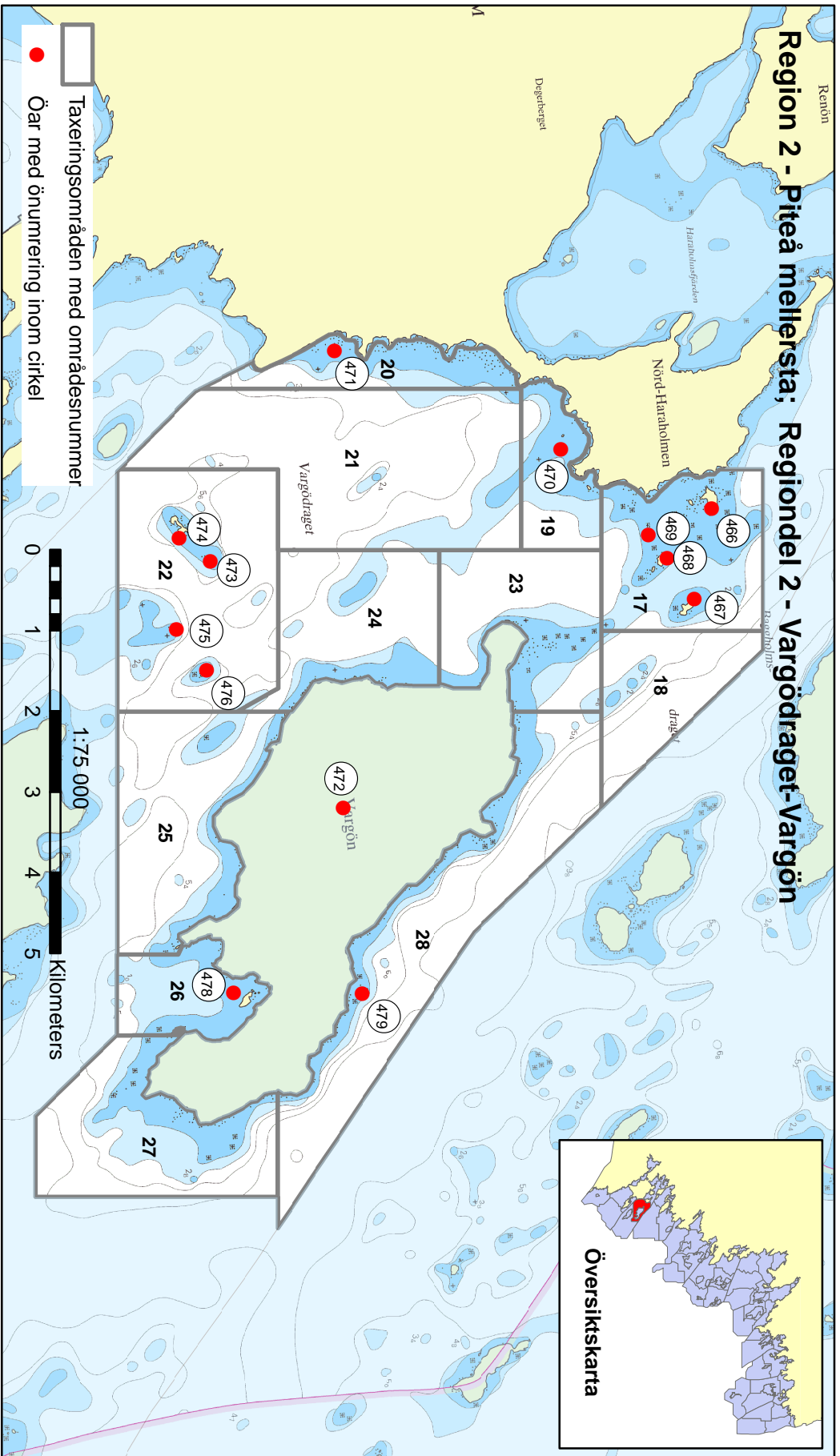
*Stor-Räbben längst ut i region 2 – Piteå mellersta. Ön ingår i ett naturreservat och är ett populärt utflyktsmål sommartid.*



Figur 4. Karta över Region 2 - Piteå mellersta; Regiondel 1 - Sandön-Haraholmsfjärden. I övre högra hörnet visas regiondelens läge (röd yta) i en översiktskarta över Norrbottens kustområde.

Tabell 4. Region 2 – Piteå mellersta; Regiondel 1 Sandön – Haraholmsfjärden.

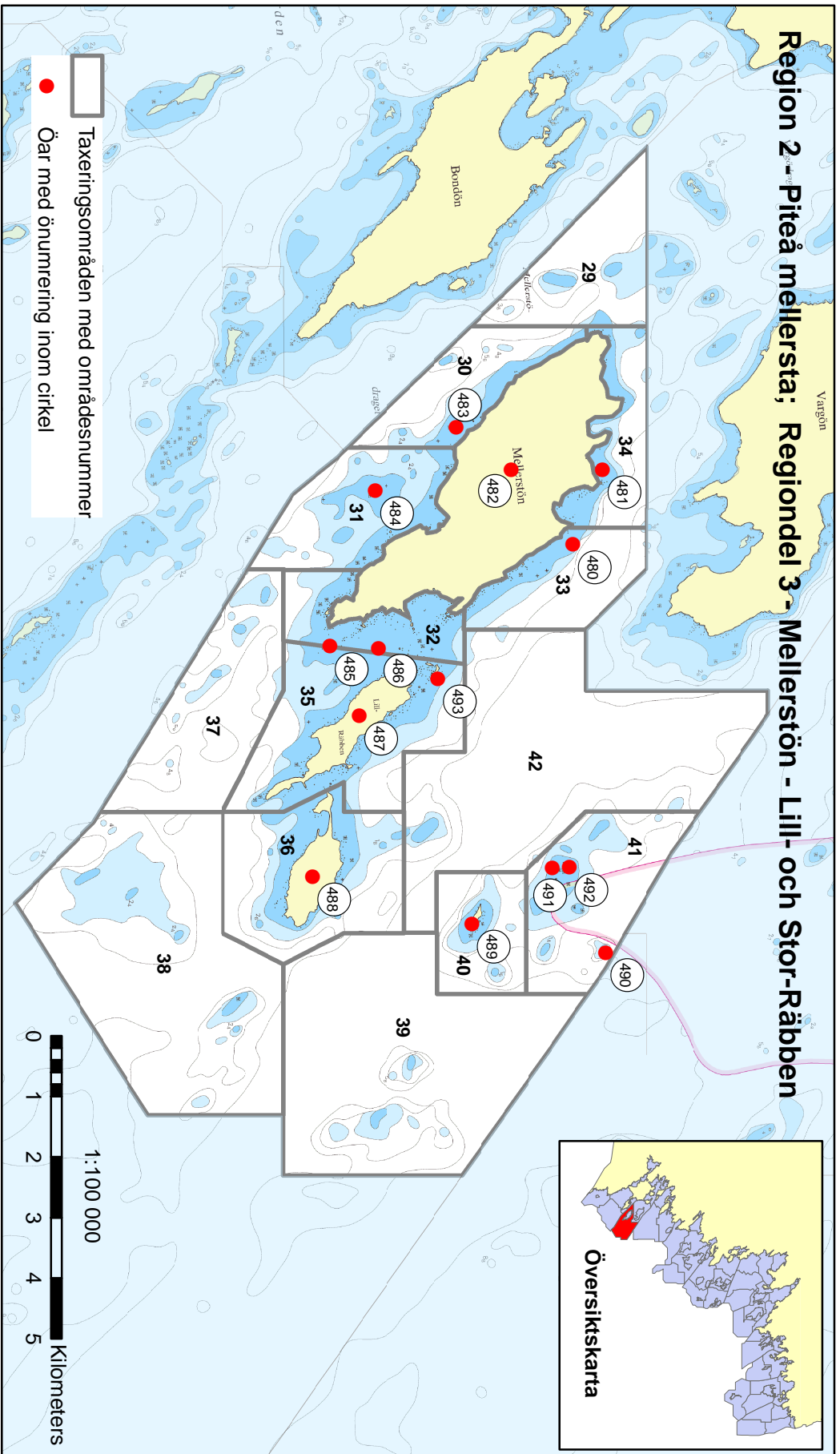
OMR_NR	Ö_NR	NAMN	Skäggdopping	Gråhakedopping	Grågås	Kanadagås	Gräsand	Stjärtand	Skedand	Blåsand	Kricka	Vigg	Svärta	Knipa	Storskrake	Småskrake	St strandpipare	Grönbena	Drillsnäppa	Rödbena	Glutsnäppa	Storspov	Enkelbeckasin	Skrattmås	Fiskmås	Gråtrut	Dvärgmås	Fisktärna	Silvertärna	Sädesärta	Stenskvätta	Totalt
1	(tom)	Sandön SÖ	1											1				1					1	1				1			6	
2	(tom)	Renön N	1	0	1	3	1			1			1		5								0				3				16	
3	(tom)	Sandön SV	1		1	2				1	2	4			5			1	1	1			0	1		0	1	1			22	
4	435	Renöklacken			1	4			1	1				0	3								0	1			1				12	
	459	Lill-Sandögrundet			1													1	1	1				1							5	
	(tom)	Davids stenar NO Nötön									1	4	0	3	1																9	
5	442	Guldmeden	6			7	1			2	3	5	10		5								1	3			1	1			45	
6	441	Klemmetgrundet				1												1											1		3	
	443	Klemmeten				1					3	0	1		3											0					8	
7	448,449	Hällen-Furuholmen omr.	1	1	1	3				1	2	1	1	0	3							1						2			17	
8	444	Sladagrundet NO	1	1	1	1	1	1	1									1	1	1			2	2		38					51	
	445	Sladagrundet SÖ			1				1		1		2														1				6	
	446	Sladagrundet SV	1																								1				2	
	447	Sladagrundet NV										1																			1	
	451	N Nörd-Fårön området	1	1	1	3		1		7	2	8	1	5										1				1			32	
9	438	Stora Nötögrundet				1					2	3	1																		7	
	439	Lilla Nötögrundet	1									3	3														1				8	
	(tom)	Nötön NV	1			8		2	1	3	1	4	2	9								1	1			4	2	1		40		
10	436	Krokamargit				2						1																1			4	
	437	Öar vid Karl-Larsaudd.				1														0								3			4	
	(tom)	Margitviken	2	2		3				7	5	6	0	7									0				1	0			33	
11	460-462	Lilla Svinören omr			0	6				10	6	1	7	26			5	1	0	1			2	8		0	5	5			83	
12	463	Degerberggrundet											1	1	6		1											1			10	
	464	Lill-Lövgrundet												1	0		1						3				1	1	1		8	
	465	Mosesholmen										6	4		1								0								11	
	(tom)	Haraholmsfjärden			1	10					11	29	9	4	31	1	1	7		1	1		1	4			2	2	3		118	
13	(tom)	Timviken	4	0		5		1		1		9	0	11			1						0				2	0			34	
14	(tom)	Mjöön S				3	1		1	9	10	3	1	12							1	1		0	2		3	1			48	
15	(tom)	Nörd-Haraholmen N				3					2	3		5			1						1	0			0				15	
16	(tom)	Kossan										1			1																2	
Totalt			8	17	6	4	67	4	2	5	8	63	70	72	24	143	1	1	22	4	4	6	1	7	27	1	38	25	23	6	1	660



Figur 5. Karta över Region 2 - Piteå mellersta; Regiondel 2 - Vargödraget-Vargön. I övre högra hörnet visas regiondelens läge (röd yta) i en översiktskarta över Norrbottens kustområde.

Tabell 5. Region 2 – Piteå mellersta; Regiondel 2 Vargödraget – Vargön.

OMR_NR	Ö_NR	NAMN	Gråhakedopping																				Totalt									
			Grågås	Kanadagås	Gräsand	Stjärtand	Kricka	Vigg	Ejder	Svärta	Knipa	Storskrake	Smaskrake	Trana	Strandskata	St strandpipare	Roskarl	Drillsnäppa	Rödbena	Gluttsnäppa	Storspov	Skratmås		Fiskmås	Gråtrut	Havstrut	Fisktärna	Silvertärna	Ångspilårka	Sädesårka	Stenskvätta	
17	466	Haraholmsrevet	2	1			2												1		3	2				10					21	
	467	Medgrunden NO	2	2			1	4		1		1	1				1				6		1		4	1				25		
	468	Medgrunden SV									1						1		1	1	1	1			1					6		
	469	Rev vid Medgr. SV								2	1		1										1							5		
	(tom)	Nörd-Haraholmen Ö	1		1		12	9	11		3	2					1				2	3				1				46		
18	(tom)	Vargögrundet						4	0	1	0																			5		
19	470	Ö i St. Kogrundviken		1						0	1						1									2	1			6		
	(tom)	Stora Kogrundviken	1		3	1	2			3	9		1						1		8	8				3				40		
20	471	Grund i Revelviken																				1								1		
	(tom)	Reveludden			6					4	9		2		2	1					0	5								29		
21	(tom)	Vargödraget V																														
22	473	Storstensrevet NO													1	1					2		1	3	2					10		
	474	Storstenrevet	4	2				5			2	1	2		1	2		1	2		1	3			1	3	1	3		31		
	475	Klingergrundsrevet		1														1			1		1	2	3					9		
	476	Klingergrundet		1				2													5		1		1		1	2		13		
	(tom)	Klingergrundsomr.						3	4	2	2																			11		
23	472	Vargön NV, N Koskär	2	1				1	4	2	5		1								0	2			2	1				21		
		Vargön NV, S Koskär		1						1	2						1				0	1	1							7		
24	472	Vargön V - Boudden	1		1			4				1									4			1						12		
25	472	Vargön,Sör-Bredskatav.	1	6				16	4	1						3					2		1		3					37		
26	472	Vargön S, Per-Stålviken	1		1			9	1	16	8	1				2					0	2			1		1			43		
	478	Hällskäret		10		2				3								1			8	3		1	2					30		
27	472	Vargön S-SO						1	1	1	2										0	3			1	1				10		
28	472	Vargön O-NO		1	3			5	1	3	1					1					0	5			2	2				24		
	479	Storstenen																							1					1		
Totalt			1	14	9	31	3	4	17	21	55	11	42	45	3	4	6	1	12	8	2	2	21	59	2	6	12	39	4	4	5	443



Figur 6. Karta över Region 2 - Piteå mellersta; Regiondel 3 - Mellerstön - Lill- och Stor-Räbben. I övre högra hörnet visas regiondelens läge (röd yta) i en översiktskarta över Norrbottens kustområde.

Tabell 6. Region 2 – Piteå mellersta; Regiondel 3 Mellerstön Lill- och Stor-Räbben.

OMR_NR	O_NR	NAMN	Grägås	Kanadagas	Gräsand	Stjärtand	Kricka	Bergand	Vigg	Ejder	Svärta	Knipa	Storskrake	Småskrake	Trana	Strandskata	St strandpipare	Roskarl	Mosnäppa	Drillsnäppa	Rödbena	Gluttsnäppa	Storspov	Enkelbeckasin	Labbe	Skrattmås	Fiskmås	Gråtrut	Silltrut	Havstrut	Fisktärna	Silvertärna	Tobisgrissla	Ångspiplärka	Sädesarla	Stenskvätta	Totalt		
29	(tom)	Nyströmsgrund									1	1	2																									4	
30	482	Mellerstön V						2			8	1	1	4													0	3	2				1						22
	483	Grund NO om Långudden																																					
31	482	Mellerstön SV, Y. Skitoviken									4	0		1		1											3	3					4						16
	484	Vidvästern																																					
32	482, 485, 486	Mellerstön S-SO	3	4	2	2					1	0	2	8		1	1	2	4	1	2	2	2	1	1		6	25			1	12	9		3	3	3	99	
33	480	Grund Ö Stomskataudden											1															1				1						3	
	482	Mellerstön Ö	1	1						1	2	1		1	1				0		1					0	3				2				1			15	
34	481	Grund i Tyskärsviken																																					
	482	Mellerstön N			2	1			2		14		5	11	1					2		2					0	3			1	2						46	
35	487	Lill-Räbben	6		5				6	2	5	0	20	20	2			2	1	2	3	2				0	5	26		1	6	19		3	8	7	151		
	493	Trasören	1										1	1							1						5			1	7						17		
36	488	Stor-Räbben	1						6	2	3		12	11			3		3	2	4				1		13			2	8		8	8	7		94		
37	(tom)	Räbbgrundet									2																											2	
38	(tom)	Selandersgr. Perstålsk.									1	3		3																								7	
39	(tom)	Tån och Djupkallen											1	1														0										2	
40	489	Olsvensakallen	3	2					1	5																	26	41	17	2	5	12	2			4		120	
	(tom)	Olsvensakallenområdet								2			3	1																								6	
41	490	Lilla Björn																																					
	491	Olsvensastenarna N																										1	1			1	4						7
	492	Olsvensastenarna S																																					
	(tom)	Olsvensasten, Lilla Björn			1						2		7																										10
42	(tom)	V om Olsvensastenarna																																					
Totalt			15	3	11	4	2	2	15	12	43	5	54	64	4	2	4	4	8	7	11	6	1	1	1	1	14	109	44	17	4	30	67	2	14	24	17	621	



## Region 3 Piteå norra

### Harrbäcksfjärden – Kluntarna – Mannön

(43 arter – 3 151 par)

I den inre skärgården i Region 3 hittas den grunda och inskurna havsviken Harrbäcksfjärden, som är en mycket god lokal för rastande och häckande fåglar. Den närbelägna Brändöfjärden var inte alls lika rik på fåglar. Vattnen kring Fårön/Fjuksören och Storgrundet bjuder på grunda skärgårdar med mängder av småöar, vilka bjuder på ett rikt fågelliv. Utanför den stora och skogklädda Trundön hittas den djupa Storfjärden som hyser fågelmässigt intressanta mellanskärgårdsavschnitt, där vattnen blir väsentligt grundare kring Inre och Yttre Mjogrundet, med sina talrika öbildningar. I den yttre skärgården i Region 3 hittas tre fågelskär av mycket hög klass: Patta Peken, Timmermannen och Peken. Den ensligt belägna Gråsjälhällan med sin skarvkoloni bör absolut också nämnas.

I den ställvis grunda och örrika skärgården norr om Fårön/Fjuksören (Område 63-66) hittas ett av de bättre områdena för svärta längs Norrbottenskusten, relativt rikligt med häckande fisk-, dvärg- och skrattnåsar samt en stark stam av fisktärna.

I inre Harrbäcksfjärden (Område 82) finns gott om intressanta häckfåglar, främst på små, flacka, gräsrika öar, där bland de häckande arterna kan nämnas: skäggdopping, gråhakedopping, vigg (talrik), svärta, småskrake, skrattnås och dvärgmåsar.

Ett rikt fågelliv hittas på de många små kala, flacka, sten- och gräsrika öarna kring Yttre och Inre Mjoögrundet (Område 85-86). Bland de häckande fåglarna där kan nämnas: skedand, stjärtand, goda stammar av vigg, svärta, stor- och småskrake, mindre kolonier av skrattnås- och dvärgmåsar, samt relativt gott om fisktärnor. En ö som uppvisar samma för kustfåglar gynnsamma biotop är Örsgrönnan (Område 75), strax söder om Trundön, med häckande strandskata, större strandpipare, roskarl, samt gott om skrattnås, fiskmåsar, gråtrut och en liten dvärgmåskoloni. Strax sydost om Möröskäret (Område 70) hittas på två små, gräsrika och oansenliga öar större kolonier av både dvärg- och skrattnåsar.

Tre riktigt högklassiga fågelskär är Peken, Patta Peken och Timmermannen (Område 50-51). De två sistnämnda är biotopmässigt lika varandra med avsaknad av träd, enstaka buskar, rika på steniga och blockrika partier, men även partier med grus, strandäng och lågvuxen gräsvegetation. Peken är en kal hälla med stenblock och lite gräsvegetation. Den sistnämnda hyser Norrbottens största storskarvkoloni (60 par), medan Timmermannen uppvisar länets största tobisgrisslekoloni (123 par) och ett par tordmule. Både Peken och Patta Peken hyste vardera 43 par tobisgrissla. Öarna uppvisade också goda stammar av grågås, kanadagås, fiskmåsar samt sill- och gråtrut. På den ensligt belägna och relativt höga klipp- och klapperstensön Gråsjälhällan (Område 45) inräknades 51 häckningar av storskarv och en större gråtrutkoloni.



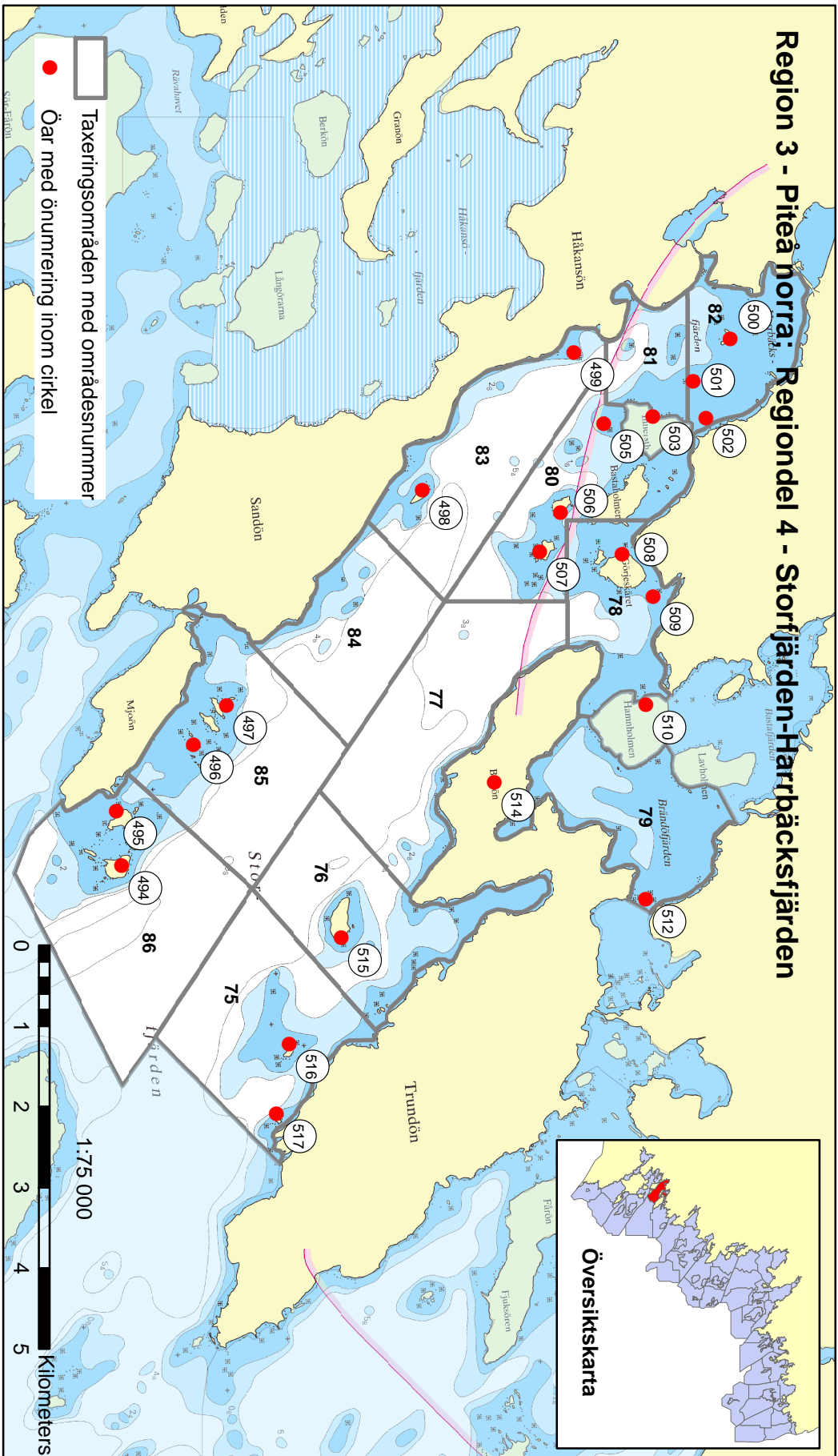
*Gråsjälhällan med bon av storskarv.*



*Peken hyser också en storskarvkoloni.*



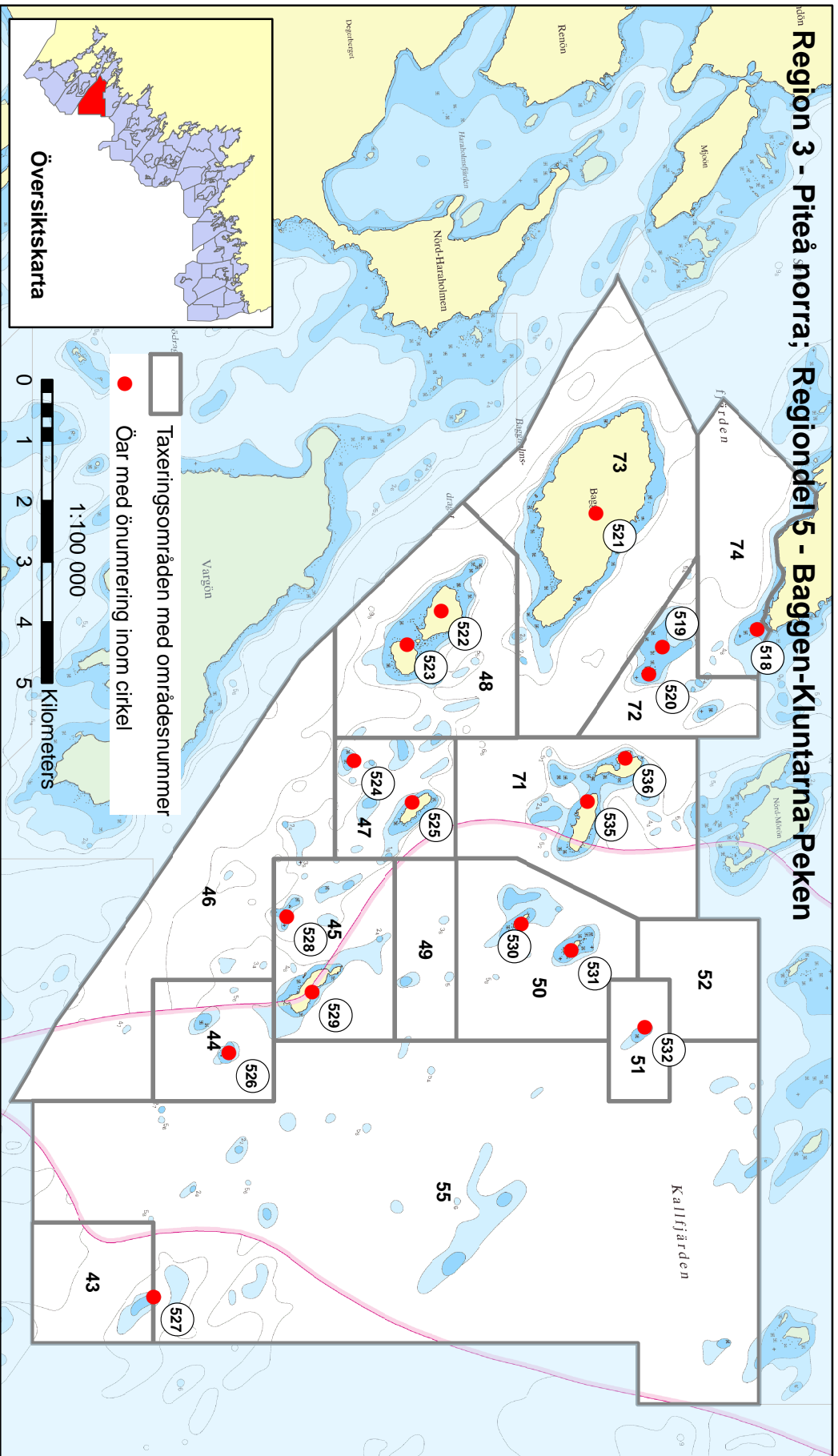
Övre bilden; Timmermannen har Norrbottens största tobisgrisslekoloni och ett par häckande tordmule. Nedre bilden; Patta Peken har gott om tobisgrissla och ett par skräntärna. I detta skärgårdsområde häckar även kolonier av grå- och silltrut samt flera par grågäss.



Figur 7. Karta över Region 3 - Piteå norra; Regiondel 4 - Storfjärden-Harribäcksfjärden. I övre högra hörnet visas regiondelens läge (röd yta) i en översiktskarta över Norrbottens kustområde.

Tabell 7. Region 3 – Piteå norra; Regiondel 4 Storfjärden – Harrbäcksfjärden.

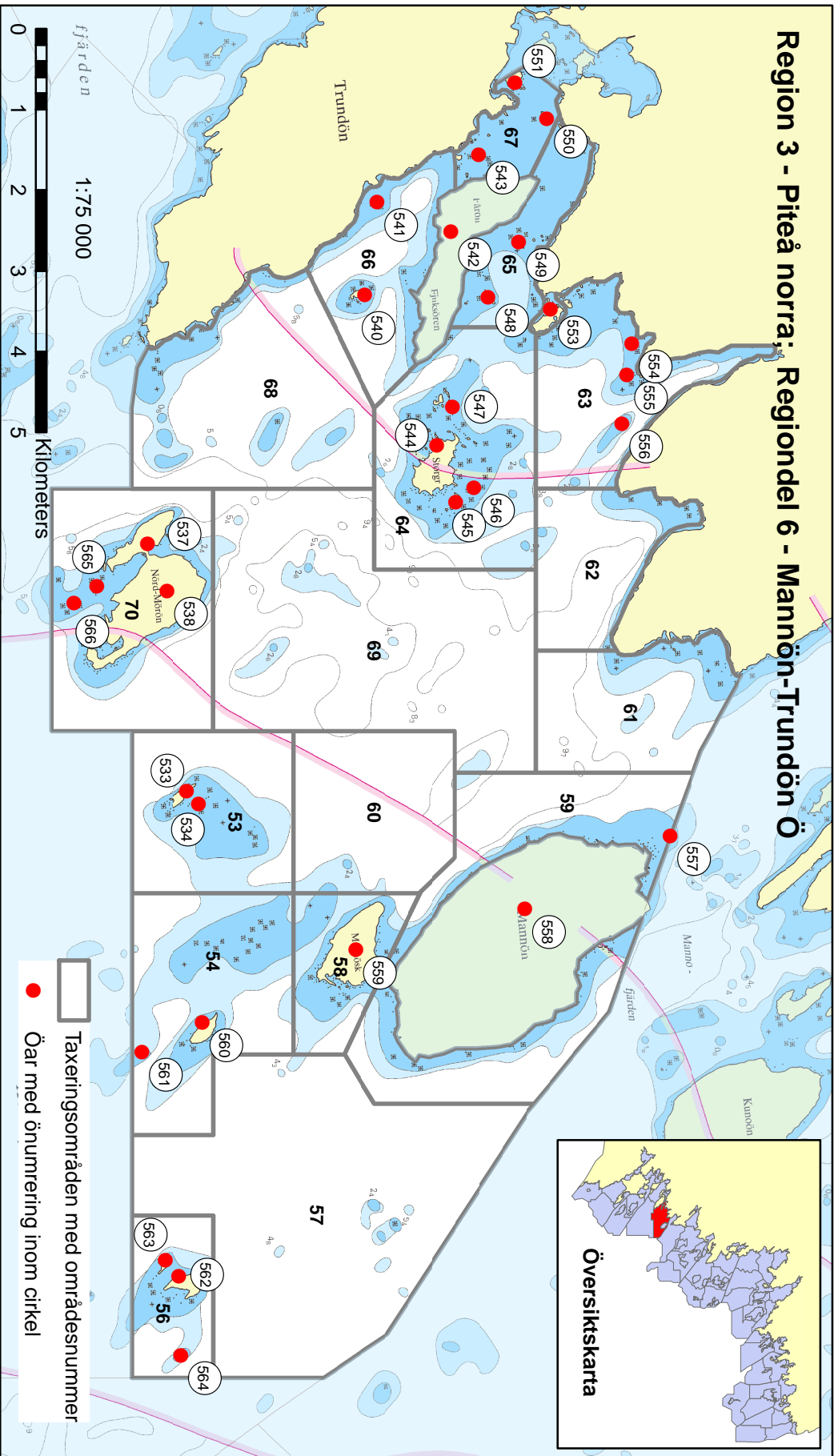
OMR_NR	O_NR	NAMN	Smälom	Skäggdopping	Gråhakedopping	Grågås	Kanadagås	Gräsand	Sjättand	Skedand	Bläsand	Kricka	Vigg	Svärta	Knipa	Storskrake	Småskrake	Strandskata	St strandpipare	Roskarl	Grönben	Drillsnäppa	Rödbena	Gluttsnäppa	Storspov	Enkebeckasin	Skratmås	Fiskmås	Gråtrut	Havstrut	Dvärgmås	Fisktärna	Silvertärna	Ångspilårka	Sädesårka	Stenskvätta	Totalt	
75	516	Örsgrönnan			3	1		1									1	1	2			2				49	22	17	1	8	2	2	2	2	2	2	116	
	517	Svallgrundet																	1		1						7	1			1	2					13	
	(tom)	Prästholmsudden	1										32	11		8	12					3					1				1	1						70
76	515	Halsören			1	2					1	5	0	0	4								0	1			2	1			1							18
	(tom)	Halsören, Hjältv.	1	1	7			2	2	19	0	3	10								1	2	0	1		3	1	1			3	3		1				61
77	514	Berkön SV									6					3					1					0	2				1							13
78	508	Görjeskäret		1	5			1	2	8	2	2	11								1	1				2	4				4	2		1				47
	509	Ön NO Görjesk.							5																	1	1			5	5							17
79	510	Hammh, Brändöfj.				2			10	1	4	3	5									2	2				3				3	3						38
	512	Ön NO Råholmen		1	3		1	1				0											1				1			5	2	1						16
80	503	Innerstholmen							9	19	4	2	11													1	9				1							56
	505	Ön S Innersth.							7								1										1				1	1	1					12
	506	Storfjärdsg.							2								4					1		1														8
	507	Storfjärdsg. S															3								1										1			5
81	(tom)	Y. Harrbäcksfj.		1		2		16	11		1	9									1						1				2		1					45
82	500	Flottgrunden		1	1			6									1					2	1			5	9		64	6	9		1	1				107
	501	Ön NV Innersth.		0				18									10					2				47	4	1	35	3	8							128
	502	Ön N om Innersth.			1																										2						3	
	(tom)	L. Harrbäcksfj.	0	2	3	1	15		2	41	14	6	2	20							1					3			0	4	3							117
83	498	Sandöklubben							2							0																		1				3
	499	Lappskatagr.						1		1												1				1						1		0				5
	(tom)	Lill-Granh, Sandökl.	0					4	14	5	12												1			3			2									41
84	(tom)	Sandön NO				2			2	1	4																1			1	1							12
85	496	Öar SO Inre Mjöogr.		1	1	3	1	41	1	0	3											1				18	3	1	18	7	2							101
	497	Inre Mjöogrunden		1	2	2	1	1	9	1	2	9										1		1		2	5				2	1	1					41
	(tom)	Mjöön N		0	4	1	2		18	6	2	11									1	1	1	1		0			0	2			1				51	
86	494	Yttre Mjöogr. SO			1			7	1	1	17	9	1									1	2	1	1		8	2				8	1	2	1			64
	495	Yttre Mjöogr. NV			3			18		2	4								1			2					3	4			3	2	7					49
	(tom)	Mjöön Ö		1	5			3	1	1	1	5												1			2				1	1						22
Totalt			1	3	4	12	5	54	3	6	2	6	237	132	24	51	161	2	1	4	1	15	16	3	10	1	135	91	25	3	139	53	63	3	10	3	1279	



Figur 8. Karta över Region 3 - Piteå norra; Regiondel 5 - Baggen-Kluntarna-Peken. I nedre vänstra hörnet visas regiondelens läge (röd yta) i en översiktskarta över Norrbottens kustområde.

Tabell 8. Region 3 - Piteå norra; Regiondel 5 Baggen – Kluntarna – Peken.

OMR_Nr	Ö_Nr	NAMN	Storskarv	Grågå	Kanadagås	Sjörtand	Vigg	Ejder	Svärta	Knipa	Storskrake	Småskrake	Strandskata	Roskarl	Drillsnäppa	Rödbena	Gluttsnäppa	Enkelbeckasin	Skrattmås	Fiskmås	Gråtrut	Silltrut	Havstrut	Dvärgmås	Fisktärna	Silvertärna	Skråntärna	Tobisgrissla	Tordmule	Ångspjärka	Sadesärja	Stenskvätta	Totalt
43	527	Stora Björn	0								1	3									1					2		3					10
44	526	Kluntbrotten	0								2												1		1		2			1	1		8
45	528	Gråsjälhällan	51	1							1		1							9	36		3	1	2	9		7	0	3	1	125	
	529	Kluntarna				2		1		4	13			1						11	1				1	2		2		2	1	41	
46	(tom)	SV Gråsjälhäll.	1																								1					2	
47	524	Malkallen																															
	525	Malen	1		1						0	3							0	11	1				3					1	2	23	
	(tom)	Malen-Malkallen							4																								4
48	522	Bergskäret	1								2	6			1			0	5						2							17	
	523	Bergskärsgr.									1	6		1					2												1	11	
49	(tom)	S Patta Peken							1		0																						1
50	530	Patta Peken	3	3	1						6	1	2	1					24	27	21	1	2		4	1	43		2	2	144		
	531	Timmermannen	3	3	1	1	3				1	1							29	54	10	4			2		129	1	1	2	1	246	
51	532	Peken	60	3		1					1								7	21		4					43		2	1	143		
52	(tom)	NV om Peken				1																										1	
55	(tom)	Kallfjärden	0																	0													0
71	535	Yttre Mörögr.	1								2									2												5	
	536	Inre Mörögr.	1						0	1	5		2					0	3						3					1	16		
72	519	Rev NV Skabbgr.																															
	520	Skabbgrundet	0								1	6		1					2	1													11
73	521	Baggen						12	2	4	10			3					2	5				2	1					1		42	
74	518	Trundögrönnan													1	1	1		2						1	2				1	1	10	
	(tom)	Trundöudd.-Prästv.						11	1	1	7		2					0														22	
Totalt			111	14	7	1	5	5	28	4	20	67	2	3	10	3	1	1	2	112	142	31	13	3	6	31	1	230	1	1	16	11	882



Figur 9. Karta över Region 3 - Piteå norra; Regiondel 6 - Mannön-Trundön Ö. I övre högra hörnet visas regiondelens läge (röd yta) i en översiktskarta över Norrbottens kustområde.

Tabell 9. Region 3 – Piteå norra; Regiondel 6 Mannön – Trundön Ö.

OMR_NR	Ö_NR	NAMN	Gråhakedopping	Grågås	Kanadagås	Gräsand	Sjärtand	Blåsand	Kricka	Bergand	Vigg	Ejder	Svärta	Knipa	Storskrake	Småskrake	Trana	Strandskata	Roskarl	Drillsnäppa	Rödbena	Glutnsnäppa	Storspov	Labbe	Skrattmås	Fiskmås	Gråtrut	Sillrut	Havstrut	Dvärgmås	Fisktärna	Silvertärna	Tobisgrissla	Angspjälarka	Sadesårka	Stenskvätta	Totalt	
53	533	Klacken	3																1	1			1			1	1		0	2	6			3	2	21		
	534	Rev NO om Klacken	1																								1	1	1		1						5	
	(tom)	Klackenområdet									1	1	8		6	5																						21
54	560	Lill-Mannöhällan	1																								3	1	1			6			1	1	14	
	561	Grund SSO Lill-Mannöh.																											1								1	
	(tom)	Bränningsbråten											1		4	8																						13
56	562	Stor-Mannöhällan	1															1	1	1	1			1		11	2			1	11		1	7	4	43		
	563	Stor-Mannöhällan SV	2								1					3												2	1	2	1	2	1	3	1		19	
	564	Östrecklacken																											1		3						4	
57	(tom)	Mannöklacken		5											1	3																					9	
58	559	Mannöskäret	1										4	2	1						2				2	9					5						26	
59	557	Mannövattungen																																				
	558	Mannön	1										5	1	7	7	1				2				1	1	1		0	3	5			2	1	38		
60	(tom)	V om Mannöskäret												0	1																						1	
61	(tom)	Germändövikén											9	1	3	0				1	2					1	4			1	1						23	
62	(tom)	Pultviken	1	0									2	2	1							1				2	2				1			2			14	
63	553	Vorrskärsgrundet	0							3				5													4			1							13	
	554	Grund Ö Gråsviken																												2						2		
	555	Ön SV om Långviken																											1	4				1		6		
	556	Pultvikhällan						2											1						9			1	2	8	5			1		29		
	(tom)	Långviken, Gråsviken	0	2		4	4	4	32	3	3	4							3	2	2			0	4								1			64		
64	544	Storgrundet	3	1	1			4	7	3									1						15	4	2	1	9	11							62	
	545	Öar Ö Storgrundet	1	1					4	1																1	2				3					13		
	546	Ön NO Storgrundet	2							9					5						1	0			4	21	2		12	8	2						66	
	547	Fjuksörrevet									10	1	3		1	1									3	4				4			1	1		29		
65	542	N Fårön, Fjuksören						5	25	4	2	11	1		4						1			0	2		1	3	1								60	
	548	Djupgrunden																																				
	549	Smågrunden						1		2															3	1	1			4	1							13
66	540	Fördärvet	2	1				1	1										1	1	1					16	9	2	2	11	5						55	
	541	Ringelrevet	1																							1	6			2							10	
	542	S Fårön, Fjuksören		1	3			5	16	1	6	9	1													0	2	1		3							48	
67	542	Fårön V-Hamngr.	3	1	5	1	2	4	3	5	1	7											1			0	6			4	2						45	
	543	Små öar V om Fårön						3																		4	1		1	4	3						16	
	550	Stor-Dödmannen																																				
	551	Hamngrundet																											6	4							10	
68	(tom)	Trundön SO						1	9	1	1															2				1							15	
69	(tom)	Norra Morögrundet							1																												1	
70	537	Möröskäret	1					2							0	1										0	2				1						7	
	538	Nörd-Mörön	3	2					1	3	3									1							0	9			2			1	1	26		
	565	Öar SO Möröskäret						1																		15	2		22	2	7						49	
	566	Ö en bit ut SO Mörösk.						1											1							70	4		1	16	5	1					99	
Totalt			3	24	4	18	1	1	6	2	45	3	137	22	42	77		3	3	7	12	8	3	4	2	131	124	23	2	13	69	85	78	2	2	23	11	990