

Fritidshusområden 2000

Concentrations of weekend and holiday homes 2000

I korta drag

1 319 fritidshusområden

I Sverige finns det 1 319 fritidshusområden d.v.s. områden med minst 50 fritidshus, och där avstånden mellan husen är max 150 meter. Områdena täcker en yta på 54 900 hektar. Detta motsvarar 1/10 av den yta som samtliga tätorter täcker.

28 procent av fritidshusen ligger i fritidshusområden

Endast fritidshus utanför tätorter ingår i denna avgränsning av fritidshusområden. Det finns ca 680 000 fritidshus i Sverige, varav 555 000 ligger utanför tätorter. 154 800 av dessa ligger inom fritidshusområden. Detta motsvarar 28 procent av fritidshusen utanför tätorter. Det är dock stor skillnad mellan länen. I Hallands län är motsvarande siffra 62 procent, i Kronobergs län endast två procent.

Gott om områden i Stockholmstrakten

I Stockholms län finns det 353 fritidshusområden med en sammanlagd areal på 20 300 hektar. Därefter kommer Västra Götalands län med 178 områden på tillsammans 5 600 hektar, och Södermanlands län med 78 områden och 3 350 hektar.

Det största området är på 455 hektar

Drygt 1 000 av områdena är på mindre än 50 hektar, varav 434 på mindre än 25 hektar. Sex st. är på minst 250 hektar. Det största området upptar en yta på 455 hektar och innefattar 1 054 fritidshus.

Stor skillnad mellan kommunerna

Ser vi kommunvis på andelen fritidshus som ligger i fritidshusområden så har vi höga procentandelar i kustkommunerna i Stockholms län, delar av Skåne och i Hallands län. Avsaknaden av områden märks i många Smålandskommuner, i kommunerna i mellersta Värmland och i ett band av kommuner belägna mellan kustkommunerna och fjällkommunerna i Norrland.

Revidering

Revidering av text, tabeller och kartor i detta SM har skett 2002-04-30.



Statistiska centralbyrån
Statistics Sweden

Hans Ansen, SCB, tfn 08-506 947 32, hans.ansen@scb.se
webbplats: www.scb.se

Statistiken har producerats av SCB, som ansvarar för officiell statistik inom området.

ISSN 1403-8978 Serie MI – Miljövärd och naturresurshushållning. Utgivet den 7 december 2001.
Tidigare publicering: Se avsnittet Fakta om statistiken.
Utgivare av Statistiska meddelanden är Svante Öberg, SCB.

Innehåll

Statistiken med kommentarer	4
1 331 fritidshusområden utanför tätorter	4
Beteckning i stället för namn	4
Fritidshusområdena upptar 55 500 ha	4
Antal och andel fritidshus i områdena	4
Övriga hus i områdena	5
Fritidshusområden – småorter	5
De 50 största fritidshusområdena	5
Storleksfördelningen	6
Områdenas fördelning över landet	6
Områdena kommunvis	7
Tabeller	9
Tabell 1 Fritidshusområden 2000 områdesvis	9
Tabell 2 De 50 största fritidshusområdena 2000	31
Tabell 3 Fritidshusområdena 2000 fördelade efter storleksklass, länsvis	32
Tabell 4 Fritidshusområden 2000 kommunvis	33
Kartor	37
Karta 1 Stockholms län. Fritidshusområden 2000	37
Karta 3 Södermanlands län. Fritidshusområden 2000	39
Karta 4 Östergötlands län. Fritidshusområden 2000	40
Karta 5 Jönköpings län. Fritidshusområden 2000	41
Karta 6 Kronobergs län. Fritidshusområden 2000	42
Karta 7 Kalmar län. Fritidshusområden 2000	43
Karta 8 Gotlands län. Fritidshusområden 2000	44
Karta 9 Blekinge län. Fritidshusområden 2000	45
Karta 10 Skåne län. Fritidshusområden 2000	46
Karta 11 Hallands län. Fritidshusområden 2000	47
Karta 12 Västra Götalands län. Fritidshusområden 2000	48
Karta 13 Värmlands län. Fritidshusområden 2000	49
Karta 14 Örebro län. Fritidshusområden 2000	50
Karta 15 Västmanlands län. Fritidshusområden 2000	51
Karta 16 Dalarnas län. Fritidshusområden 2000	52
Karta 17 Gävleborgs län. Fritidshusområden 2000	53
Karta 18 Västernorrlands län. Fritidshusområden 2000	54
Karta 19 Jämtlands län. Fritidshusområden 2000	55
Karta 20 Västerbottens län. Fritidshusområden 2000	56
Karta 21 Norrbottens län. Fritidshusområden 2000	57

Fakta om statistiken	58
<hr/>	
Detta omfattar statistiken	58
Definitioner och förklaringar	58
Så görs statistiken	58
Statistikens tillförlitlighet	59
Bra att veta	59
In English	60
<hr/>	
Summary	60
List of tables	60
List of terms	60

Statistiken med kommentarer

1 319 fritidshusområden utanför tätorter

Med fritidshusområden avses här områden utanför tätorter med minst 50 fritidshus och maximalt 150 m mellan husen. Den 31 dec. 2000 fanns det 1 319 sådana områden i Sverige. I *tabell 1* i tabelldelen är samtliga dessa områden uppräknade med angivande av beteckning, kommuntillhörighet, areal, antal hus av olika slag inom området, centrumpunktens öst- och nord-koordinat, samt om området till någon del sammanfaller med småort

Beteckning i stället för namn

Områdena har med hjälp av kartor tilldelats en beteckning. Denna består av ett eller flera namn hämtade från kartor i olika skalor, dock huvudsakligen från den s.k. Blå kartan. Det är att observera att denna beteckning inte skall betraktas som ett officiellt namn för det avgränsade området, utan mera som ett sätt att beskriva områdets läge och utbredning. Noggrannheten i tilldelning av beteckning skall betraktas utifrån bl.a. att kartor i olika skalor ofta anger namnen på olika sätt. Storskaliga (mera detaljerade kartor) har många gånger flera namn som anger olika delar av en ort, medan småskaliga (mindre detaljerade) har ett namn på hela orten. Beteckningen kan därför ingalunda anses helt likartat uppbyggd för samtliga fritidshusområden, inte heller vara en fullständig beskrivning av ortens utbredning. Mot bakgrund av detta är det än en gång viktigt att påpeka att detta inte är ett försök att namnge fritidshusområdena. Avsikten har i stället varit att göra det lättare att återfinna de olika områdena på kartan eller i naturen.

Beteckning har inte kunnat tilldelas samtliga områden utifrån kartstudierna. I de fall detta inte kunnat ske har områdenas lägen angivits med utgångspunkt från närmaste ort, sjö eller liknande.

Fritidshusområdena upptar 54 900 ha

De 1 319 områdena är på tillsammans 54 900 hektar. *Tabell A*. Gränsen för områdena är dragen 50 m ut ifrån hussamlingens ytterst belägna byggnader, utom då strand- eller kustlinje ligger närmare än så. Strand- eller kustlinjen bildar i detta fall områdets gräns. Detta innebär att vatten inte ingår i arealsiffran. Inte heller ingår, som tidigare framgått, någon tätortsyta i arealen.

De 54 900 hektaren motsvarar ca 1/10 av den sammanlagda tätortsytan i landet.

Antal och andel fritidshus i områdena

I detta sammanhang menas med "fritidshus" hus som i fastighetstaxeringen är taxerade som fritidshus, eller som innan fastighetstaxeringarna 1995 ändrades radikalt på denna punkt, troligen skulle ha taxerats som fritidshus. Se vidare avsnittet Fakta om statistiken!

Totalt i landet finns det ca 680 000 fritidshus. Av dessa ligger ca 125 000 i tätorter. De resterande 555 000 fritidshusen har alltså bildat underlag för denna avgränsning av fritidshusområden, och 154 800 av dessa bildar de slutliga fritidshusområdena. *Tabell A*. Detta gör att 28 procent av fritidshusen utanför tätorter ligger i fritidshusområden.

De regionala skillnaderna är stora. I Hallands län ligger 62 procent av fritidshusen utanför tätorter i fritidshusområden, i Kronobergs län endast 2 procent.

Övriga hus i områdena

Inom de avgränsade fritidshusområdena finns det 17 200 andra byggnader än fritidshus. Dessa är först och främst småhus för permanentboende, men också byggnader med handel, industri och samhällsservice ligger i områdena. Det finns upp emot en milj. andra hus än fritidshus utanför tätorter. En mycket liten andel av denna typ av hus ligger alltså i fritidshusområden.

Fritidshusområden – småorter

Definitionen av fritidshusområden innebär att de inte utgör eller är del av tätort. Däremot kan fritidshusområde sammanfalla eller vara del av småort. (Definitionen av "småort" återfinns i avsnittet "Fakta om statistiken".) Detta gäller för 353 fritidshusområden. Den mellan fritidshusområden och småorter gemensamma ytan är 16 520 hektar. 30 procent av ytan fritidshusområden är alltså också småorter. Den totala ytan småorter 2000 var 82 124 hektar. 20 procent av småortsytan är alltså samtidigt fritidshusområden.

Tabell A Fritidshusområden 2000 länsvis

Table A Concentrations of weekend and holiday homes 2000 by county

Län	Antal områden	Areal hektar	Antal hus i områdena			% fritidshus i områdena *)
			fritidshus	övr hus	totalt	
Stockholms	353	20 310	47 599	4 877	52 476	58
Uppsala	44	1 741	4 566	398	4 964	24
Södermanlands	78	3 350	9 303	963	10 266	37
Östergötlands	61	2 025	5 662	665	6 327	22
Jönköpings	14	339	1 279	130	1 409	9
Kronobergs	3	66	218	22	240	2
Kalmar	52	2 117	6 567	828	7 395	27
Gotlands	20	843	2 000	307	2 307	26
Blekinge	29	802	3 382	353	3 735	34
Skåne	64	2 660	10 483	1 265	11 748	38
Hallands	52	2 441	12 857	1 739	14 596	62
Västra Götalands	178	5 565	16 782	2 663	19 445	27
Värmlands	25	687	1 838	221	2 059	8
Örebro	23	605	1 699	209	1 908	11
Västmanlands	36	1 019	3 199	246	3 445	25
Dalarnas	60	2 465	6 942	582	7 524	18
Gävleborgs	44	1 452	4 087	531	4 618	15
Västernorrlands	36	1 089	2 985	315	3 300	13
Jämtlands	56	2 423	5 815	256	6 071	21
Västerbottens	56	1 791	4 738	387	5 125	15
Norrbottnens	35	1 091	2 769	269	3 038	9
Riket	1 319	54 881	154 770	17 226	171 996	28

*) Med "% fritidshus i områdena" avses andelen fritidshus utanför tätorter som ligger i fritidshusområden.

De 50 största fritidshusområdena

De 50 arealmässigt sett största fritidshusområdena redovisas i *tabell 2*. Deras sammanlagda yta utgör 17 procent av totala ytan för samtliga fritidshusområden. 30 av de 50 största ligger i Stockholms län, åtta på Västkusten och fyra i södra delen av fjällkedjan. Det största området är på 455 hektar.

Storleksfördelningen

Hur fritidshusområdena fördelar sig efter områdenas storlek framgår av *tabell 3*. Ca tre fjärdedelar av områdena är mindre än 50 hektar. 18 områden är på minst 175 hektar. Dessa ligger i Stockholms, Skåne, Hallands och Dalarnas län.

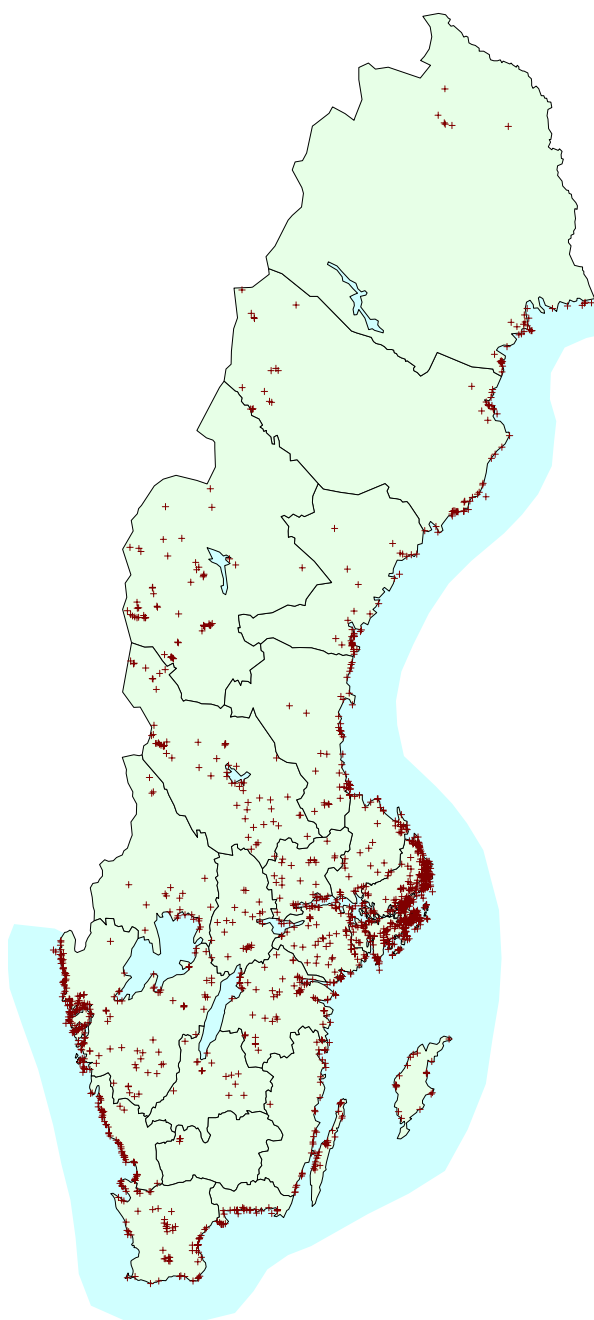
Områdernas fördelning över landet

Karta A nedan visar hur områdena är fördelade över landet. *Kartorna 1-21* i kartdelen ger en detaljerad bild länsvis över lokaliseringen.

Den starka koncentrationen av områden till kusterna i Stockholms, Hallands och Västra Götalands län är påtaglig, men överhuvud taget är områdena väl

Karta A Fritidshusområdenas fördelning i Sverige

Chart A The distribution of concentrations of weekend and holiday homes in Sweden



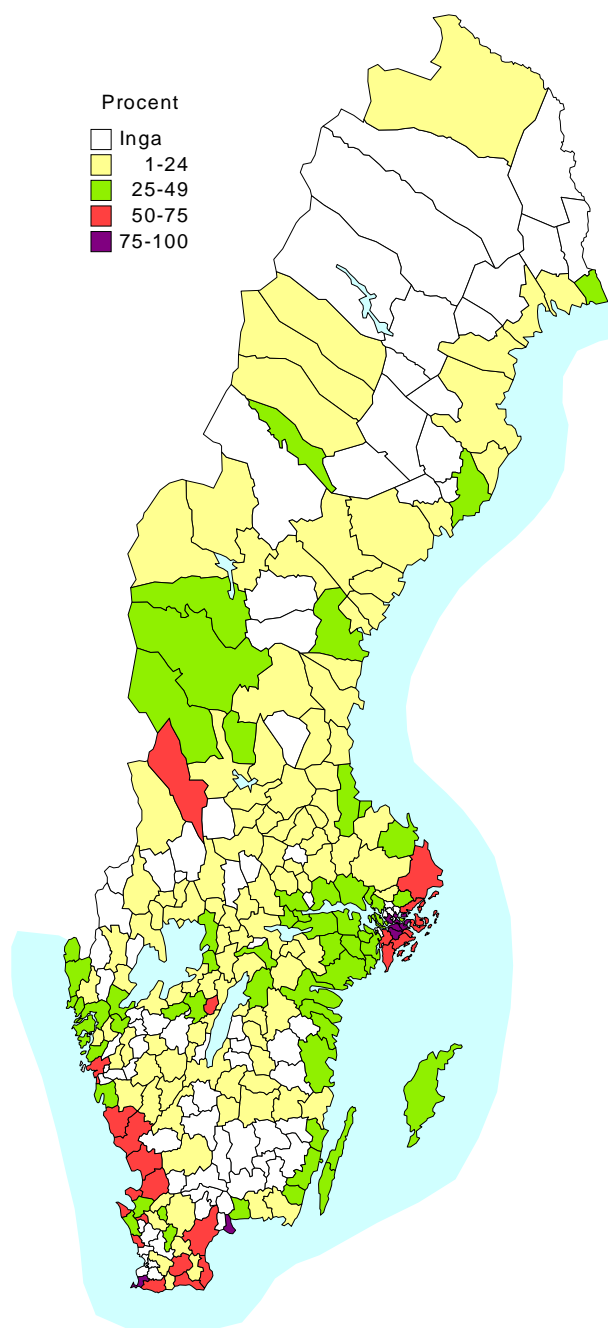
utspridda längs svenska kusten, i Mellansverige och i södra fjällkedjan. Glest med områden är det bl.a i delar av Småland och i övre Norrlands inland.

Områdena kommunvis

Andelen fritidshus utanför tätorter belägna inom fritidshusområden redovisas kommunvis i *karta B*. Liknande bild av områdenas fördelning erhålls naturligtvis från denna karta som från den föregående. Höga andelar av fritidshusen belägna inom fritidshusområden i kustkommunerna i Stockholms län, delar av Skåne och Hallands län. Avsaknaden av områden märks i många Smålandskommuner, i kommunerna i mellersta Värmland och i ett band av kommuner belägna mellan kustkommunerna och fjällkommunerna i Norrland.

Karta B Andel fritidshus inom fritidshusområden av samtliga fritidshus utanför tätorter, kommunvis

Chart B Share of total number of weekend and holiday homes standing in concentrations of weekend and holiday homes, by municipality



Detaljerade uppgifter om förhållandena kommunvis finns i *tabell 4* i tabell- delen. 86 kommuner saknar fritidshusområden. Dessa är inte medtagna i tabellen. De 15 kommuner som har flest fritidshusområden återfinns i *tabell B* nedan.

Tabell B Kommuner med flest fritidshusområden

Table B Municipalities with the largest number of concentrations of weekend and holiday homes

Kommun	Antal områden	Areal totalt, ha	Antal fritidshus i områdena	% fritidshus i områdena av samtliga fritidshus i kommunen utanför tätorter
Norrtälje	129	6 897	15 257	53
Värmdö	70	5 308	12 227	67
Haninge	37	2 125	5 089	68
Österåker	29	1 925	3 720	59
Härjedalen	29	1 250	3 097	40
Tanum	22	752	1 922	44
Gotland	20	843	2 000	26
Norrköping	20	676	1 939	33
Sundsvall	19	610	1 750	28
Umeå	18	707	1 733	27
Uddevalla	18	628	1 545	40
Varberg	16	864	3 756	67
Borgholm	16	729	2 105	33
Gävle	16	553	1 580	36
Skellefteå	16	381	1 190	16

Tabeller

Tabell 1 Fritidshusområden 2000 områdesvis

Table 1 Concentrations of weekend and holiday homes 2000 by concentration

Län	Beteckning	Kommun	Areal, Antal				Centrum öst	Centrum nord	Små-ort 2000
			hek- tar	fritids- hus	övr. hus	totalt			
Stockholms län									
01	Pålalm	Botkyrka	19	50	0	50	1620530	6559861	0
01	Kungsdalen	Botkyrka	20	58	0	58	1607990	6557775	0
01	Kagghamra (norra delen)	Botkyrka	47	120	6	126	1613435	6557115	X
01	Kagghamra (södra delen)	Botkyrka	25	71	1	72	1613010	6556425	X
01	Gettryggen	Botkyrka	26	118	0	118	1607717	6554324	0
01	Sandviken	Botkyrka	30	145	9	154	1608529	6549928	0
01	Lunda+Skogsbacken	Ekerö	37	70	17	87	1602734	6589902	0
01	Ricksättra	Ekerö	47	104	14	118	1609809	6587036	X
01	Degerby	Ekerö	15	65	6	71	1608062	6584652	X
01	Ekeby tomtområde	Ekerö	56	129	18	147	1602056	6583798	X
01	Kungshättan	Ekerö	29	83	3	86	1619192	6577594	0
01	Slottshagen	Ekerö	28	53	13	66	1606524	6575177	X
01	Solsidan	Ekerö	23	87	31	118	1616631	6574860	X
01	Ekerö sommarstad (västra delen)	Ekerö	22	164	0	164	1609655	6574479	0
01	Bona+Kaggens täppa+Helgö bol	Ekerö	51	110	20	130	1606992	6574410	X
01	Kanan	Ekerö	14	53	0	53	1609227	6573534	0
01	Tutviken	Haninge	50	130	11	141	1638808	6568185	X
01	Ängsön	Haninge	26	63	1	64	1650766	6567182	0
01	Gränön	Haninge	41	70	3	73	1651467	6566825	0
01	Kalvholmen	Haninge	27	69	0	69	1650953	6565860	0
01	Lyckebyn	Haninge	57	112	22	134	1637668	6565637	X
01	Smådalarö	Haninge	54	101	26	127	1651178	6562638	X
01	Edesön	Haninge	29	73	0	73	1651990	6561895	0
01	Schweizerdalen+Malmen+Kolbotten	Haninge	198	503	82	585	1649479	6561751	X
01	Dalarö (norra delen)	Haninge	34	57	20	77	1650450	6561545	X
01	Hammarskogen	Haninge	30	74	5	79	1628132	6558250	X
01	Aspön (utanför Dalarö)	Haninge	38	81	5	86	1649181	6558250	0
01	Ornöboda	Haninge	24	53	0	53	1653105	6557441	0
01	Björnö (del av)	Haninge	29	72	8	80	1643103	6557263	0
01	Hällsättra	Haninge	18	50	6	56	1624365	6556840	0
01	Söderviken	Haninge	51	137	0	137	1653283	6556357	0
01	Stora Långholmen	Haninge	20	54	1	55	1648926	6555992	0
01	Årsta havsbad	Haninge	124	790	71	861	1635372	6554068	X
01	Fiversättra	Haninge	47	117	2	119	1655651	6553513	0
01	Brevik+Breviksnäs	Haninge	122	298	4	302	1648115	6553000	0
01	3,5 km söder Tungelsta	Haninge	32	72	7	79	1629285	6552720	X
01	Mefjärd	Haninge	32	86	3	89	1653536	6552081	0
01	Hemfosa (norra delen)	Haninge	7	60	0	60	1624366	6551936	0
01	Hemfosa (södra delen)	Haninge	27	71	13	84	1624494	6551470	X
01	Söderby	Haninge	28	56	6	62	1630220	6550402	X
01	Ommesvik	Haninge	22	64	8	72	1629346	6550250	0
01	Långgarn	Haninge	25	66	2	68	1630352	6547300	0
01	Hyttan+Kanada	Haninge	86	197	5	202	1637301	6547020	0
01	Torpa skog+Hoppet	Haninge	394	631	30	661	1635125	6546465	X
01	Muskö havsbad	Haninge	53	104	2	106	1631499	6546275	0
01	Gruvbyn	Haninge	52	96	0	96	1645132	6541210	0
01	Bergvik+Gulboda	Haninge	126	202	12	214	1629960	6540765	0
01	Näsudden (Utö, nordöstra delen)	Haninge	32	56	2	58	1642758	6540230	X
01	Edesnäs	Haninge	61	120	13	133	1641819	6539796	X
01	Vänsviken	Haninge	43	85	9	94	1643350	6539597	X
01	Norrön+Rävedet	Haninge	47	115	1	116	1635081	6534080	0
01	Aspön (söder Rånö)	Haninge	31	88	0	88	1635236	6533445	0
01	Sydöst sjön Magelungen	Huddinge	45	86	10	96	1632601	6568330	0
01	Gladö kvarn	Huddinge	113	401	40	441	1624509	6565425	X
01	Kvarntorp	Huddinge	28	64	4	68	1629537	6564570	X
01	Ekedal	Huddinge	19	124	2	126	1628019	6563727	0
01	Granby	Huddinge	6	64	11	75	1629031	6563337	0
01	Bruket	Huddinge	63	131	20	151	1626984	6562405	X

Tabell 1 Fritidshusområden 2000 områdesvis, fortsättning

Table 1 Concentrations of weekend and holiday homes 2000 by concentration, continued

Län	Beteckning	Kommun	Areal, Antal				Centrum öst	Centrum nord	Små-ort 2000
			hek- tar	fritids- hus	övr. hus	totalt			
01	Östorp+Ådran	Huddinge, Haninge	87	170	9	179	1625498	6561359	X
01	Bosön (östra delen)	Lidingö	11	59	8	67	1635569	6586863	0
01	Tegelön	Nacka	35	83	5	88	1643235	6584948	0
01	Älgö	Nacka	183	470	106	576	1644912	6574313	X
01	Gåsö	Nacka	67	138	4	142	1646117	6573307	0
01	Labbholmen+Lotsberget	Norrtälje	38	63	3	66	1666333	6676374	0
01	Norrvreta	Norrtälje	39	51	8	59	1662111	6675943	0
01	Korgil	Norrtälje	41	97	3	100	1655663	6671835	0
01	Markdalsnäs	Norrtälje	32	81	0	81	1659221	6671663	0
01	Östernäs	Norrtälje	64	163	3	166	1659260	6670382	0
01	Byholma-Kolskär+Bromskär	Norrtälje	45	98	0	98	1666497	6670245	0
01	Rotholmsviken	Norrtälje	37	78	5	83	1660858	6669073	0
01	Omedelbart öster Grisslehamn	Norrtälje	28	103	6	109	1667940	6668767	0
01	Ekbacken+Apeldalen+Björnberget	Norrtälje	93	213	6	219	1665108	6668197	0
01	Bredviken	Norrtälje	32	92	1	93	1663579	6667941	0
01	Östra sidan av Utsundsjön	Norrtälje	34	79	0	79	1659884	6667553	0
01	Klämmersudd+Kvarnsand	Norrtälje	55	156	3	159	1668051	6666543	0
01	Tomta+Hagmyren	Norrtälje	57	94	13	107	1665351	6666519	X
01	Hammarskogen	Norrtälje	59	158	6	164	1663826	6666165	0
01	Fjällbostrand	Norrtälje	41	109	2	111	1667690	6665380	0
01	Norra Fjällboholmarna	Norrtälje	51	121	1	122	1668155	6664186	0
01	Södra Fjällboholmarna	Norrtälje	27	64	0	64	1668281	6663375	0
01	Havsskogen+Flisberget+Nothamn	Norrtälje	162	384	12	396	1668911	6661622	0
01	Vid Vaddövikens östra strand. 5 km n. Älmsta	Norrtälje	36	62	11	73	1666624	6659683	0
01	Havsängen	Norrtälje	53	125	0	125	1669986	6659350	0
01	Bredäng+Ortalahöjden	Norrtälje	34	70	8	78	1666072	6658570	X
01	Ortaland	Norrtälje	46	72	29	101	1666094	6656986	X
01	Gamla Grisslehamn	Norrtälje	55	161	3	164	1671549	6656096	0
01	Sennebyhaken	Norrtälje	39	94	2	96	1672634	6654173	0
01	Stensäter	Norrtälje	38	92	0	92	1657319	6651487	0
01	Boda	Norrtälje	28	58	0	58	1669427	6649719	0
01	Salnö	Norrtälje	46	85	8	93	1676532	6647299	0
01	Norra Rörvik (del av)	Norrtälje	41	94	14	108	1671881	6647142	0
01	Bylehamn	Norrtälje	24	50	1	51	1678308	6646934	0
01	Södra Rörvik+Norra Rörvik (del av)	Norrtälje	70	168	3	171	1673407	6646755	0
01	Skäret	Norrtälje	39	94	0	94	1680022	6646704	0
01	Söder Rådasjön	Norrtälje	21	51	6	57	1668228	6646425	0
01	Ängsholmen	Norrtälje	25	53	3	56	1672779	6645827	0
01	Lervik	Norrtälje	30	64	3	67	1676784	6645347	0
01	Harö (norra delen)	Norrtälje	22	68	0	68	1674601	6644894	0
01	Ropnäs	Norrtälje	46	112	0	112	1673578	6643890	0
01	Smaranäs+Reagård	Norrtälje	118	264	23	287	1646286	6643513	X
01	Sandviken	Norrtälje	23	50	2	52	1677677	6643457	0
01	Skeninge+Vika	Norrtälje	60	99	8	107	1681071	6643258	0
01	Skogstorp	Norrtälje	28	66	1	67	1672084	6642426	0
01	Andersvedja+Klubben	Norrtälje	28	52	2	54	1673915	6642312	0
01	Koludden	Norrtälje	62	140	3	143	1653786	6641127	0
01	Fiskebyn	Norrtälje	6	67	0	67	1677933	6640760	0
01	Marum (södra delen)	Norrtälje	61	156	6	162	1679549	6640497	0
01	Vätö huvud+Marsbacken+Sörgården	Norrtälje	209	448	12	460	1676925	6639891	0
01	Dyvik+Norrveda	Norrtälje	29	53	7	60	1676271	6639284	0
01	Björkholmen	Norrtälje	28	54	3	57	1681483	6638628	0
01	Vid Vätösundets västra strand. Norr Nysättra	Norrtälje	28	61	1	62	1674717	6638473	0
01	Klockarängen (västra delen)	Norrtälje	21	51	0	51	1675215	6638321	0
01	Prästudden	Norrtälje	46	99	0	99	1678575	6637962	0
01	Vid sjön Erkens södra strand	Norrtälje	43	119	0	119	1657784	6637581	0
01	Grimstättra	Norrtälje	24	52	1	53	1670278	6637298	0
01	Nysättra	Norrtälje	45	99	17	116	1673518	6636872	X
01	Karlsängen+Söderviken	Norrtälje	44	83	23	106	1677762	6635897	X
01	Utveda	Norrtälje	82	184	6	190	1674619	6635533	X
01	Mörkviken+Bonäset	Norrtälje	35	70	0	70	1678759	6635339	0
01	Sjövik	Norrtälje	30	50	2	52	1677652	6634967	0
01	Långängen	Norrtälje	37	73	1	74	1678909	6634280	0

Tabell 1 Fritidshusområden 2000 områdesvis, fortsättning

Table 1 Concentrations of weekend and holiday homes 2000 by concentration, continued

Län	Beteckning	Kommun	Areal, Antal				Centrum öst	Centrum nord	Små-ort 2000
			hek- tar	fritids- hus	övr. hus	totalt			
01	Håknäs	Norrtälje	50	88	11	99	1675981	6634146	0
01	Abrahamsby+Grändalen	Norrtälje	88	148	15	163	1633444	6634098	0
01	Riddarbol+Frubol	Norrtälje	51	71	16	87	1630581	6633327	X
01	Andersgården	Norrtälje	47	98	4	102	1677438	6632076	0
01	Sollarö	Norrtälje	24	51	1	52	1671073	6631867	0
01	Maren+Lågaröören	Norrtälje	123	223	11	234	1675449	6631843	X
01	Björköören+Västerbyn+Gräddö (västra delen)	Norrtälje	89	148	51	199	1680678	6631689	X
01	Gräddö (östra delen)	Norrtälje	35	73	23	96	1681963	6631360	X
01	Hattudden+Björnösund+Mellingeholm+Högtorp	Norrtälje	196	406	24	430	1671735	6630636	X
01	Rävsnäs+Norrängarna	Norrtälje	87	191	39	230	1683219	6630577	X
01	Nabbo+Infjärden	Norrtälje	152	291	11	302	1679435	6630536	X
01	Paris	Norrtälje	36	77	4	81	1668324	6630518	0
01	Harka	Norrtälje	46	127	5	132	1667320	6630490	0
01	Björknäs	Norrtälje	58	120	3	123	1670740	6629947	0
01	Sundsta fritidsområde	Norrtälje	48	106	16	122	1656456	6629459	0
01	Haglunda	Norrtälje	21	54	7	61	1629602	6629408	0
01	Backa	Norrtälje	39	72	11	83	1671026	6629360	0
01	Riksviken+Söderäng	Norrtälje	37	79	1	80	1673644	6629167	0
01	Röllingen	Norrtälje	28	65	0	65	1678729	6629097	0
01	Kaggeboda	Norrtälje	44	93	5	98	1668973	6628845	0
01	Klohammaren	Norrtälje	52	118	10	128	1674479	6628457	0
01	Västanvik (norra delen)	Norrtälje	74	172	5	177	1678303	6628388	0
01	Edsviken	Norrtälje	31	70	10	80	1676444	6627896	X
01	Baltora (södra delen)	Norrtälje	50	112	9	121	1670740	6627691	X
01	Västanvik (södra delen)	Norrtälje	122	251	8	259	1678303	6627108	0
01	Djursnäsudde	Norrtälje	25	51	0	51	1675630	6626889	0
01	Hätövik	Norrtälje	71	174	3	177	1674389	6625965	0
01	Östernäs	Norrtälje	53	106	17	123	1679413	6625439	0
01	Hätö	Norrtälje	123	301	11	312	1673735	6625233	0
01	Sundholmen	Norrtälje	31	64	1	65	1675100	6624633	0
01	Näset	Norrtälje	25	58	4	62	1665627	6624167	0
01	Norrmansö	Norrtälje	29	73	1	74	1672695	6623398	0
01	Addarnäs	Norrtälje	39	84	13	97	1654403	6622794	0
01	Stomnarö	Norrtälje	55	106	1	107	1673601	6622464	0
01	Gräskö	Norrtälje	72	124	7	131	1680792	6622336	0
01	Sjöskogen	Norrtälje	29	72	2	74	1656693	6621065	0
01	Grovstanäs (norra delen)	Norrtälje	54	149	7	156	1665200	6620843	0
01	Österäng+Näskaräng+Grovstanäs (s. delen)	Norrtälje	105	252	9	261	1664646	6619924	0
01	Furusund	Norrtälje	106	208	66	274	1675379	6619905	X
01	Köpmanholm	Norrtälje	40	90	61	151	1676127	6619390	X
01	Gunnedet+Sjöändan	Norrtälje	91	222	5	227	1657427	6619010	0
01	Storäng	Norrtälje	24	66	9	75	1676127	6618706	X
01	Eknäs+Norrund	Norrtälje	78	172	18	190	1676855	6618406	0
01	Aspö	Norrtälje	29	93	1	94	1672274	6618226	0
01	Norröra	Norrtälje	31	75	11	86	1681681	6618191	0
01	Högmarsö	Norrtälje	50	117	26	143	1670625	6618062	0
01	Fällgate	Norrtälje	39	72	10	82	1678205	6617047	0
01	Norrskogen+Yxlö-Edsviken	Norrtälje	61	135	5	140	1673027	6616552	0
01	Söderäng+Parkudden	Norrtälje	58	95	12	107	1678657	6616481	0
01	Söderöra	Norrtälje	46	112	14	126	1681427	6616246	0
01	Gärdsnäs+Löga	Norrtälje	109	216	6	222	1664827	6616138	0
01	Björkudden	Norrtälje	67	133	4	137	1676777	6615925	0
01	Norrnäs+Almvik	Norrtälje	49	122	22	144	1674507	6615714	X
01	Granö	Norrtälje	27	55	8	63	1678071	6615399	0
01	Finnholmen+Karlsudden+Förängen	Norrtälje	57	109	12	121	1675524	6615128	0
01	Bergshamra (södra delen)	Norrtälje	117	392	28	420	1659414	6614887	X
01	Sättra fritidsområde	Norrtälje	56	138	12	150	1648621	6614796	X
01	Hysängen	Norrtälje	37	100	3	103	1671490	6614740	0
01	Yxlö+Alsvik	Norrtälje	107	182	22	204	1672651	6614408	0
01	Blidö+Klubben	Norrtälje	63	136	32	168	1673249	6614143	X
01	Norr sjöns fritidsområde	Norrtälje	48	114	11	125	1648096	6614093	X
01	Hamnviken	Norrtälje	41	105	2	107	1671209	6613717	0
01	Urö	Norrtälje	29	70	3	73	1663075	6613656	0
01	Sandviken+Styrnäs	Norrtälje	58	139	1	140	1674995	6613117	0

Tabell 1 Fritidshusområden 2000 områdesvis, fortsättning

Table 1 Concentrations of weekend and holiday homes 2000 by concentration, continued

Län	Beteckning	Kommun	Areal, Antal				Centrum öst	Centrum nord	Små-ort 2000
			hek- tar	fritids- hus	övr. hus	hus totalt			
01	Källsmora	Norrtälje	52	119	6	125	1654987	6613088	0
01	Sikmarö+Rosenvik	Norrtälje	49	94	8	102	1673024	6612382	0
01	Edsnäset	Norrtälje	23	65	1	66	1663959	6612082	0
01	Spersboda	Norrtälje	95	207	3	210	1655741	6611715	0
01	Svensboda	Norrtälje	58	110	1	111	1657538	6611412	0
01	Stora Brokholmen	Norrtälje	27	55	1	56	1670484	6611364	0
01	Svartlöga	Norrtälje	21	54	2	56	1683796	6610258	0
01	Vid Sundsörsvikens södra strand	Nykvarn	62	137	5	142	1590889	6569012	0
01	Berga ö	Nykvarn	23	52	2	54	1593345	6567460	0
01	Ekudden	Nykvarn	27	64	1	65	1587633	6561751	0
01	Norrudden	Nynäshamn	17	56	6	62	1624392	6554989	0
01	Kolbottenvret	Nynäshamn	48	96	18	114	1624541	6548157	X
01	Landfjärden	Nynäshamn	34	69	22	91	1625375	6548036	X
01	Ragnarök	Nynäshamn	24	65	6	71	1611641	6546026	0
01	Sandvik+Hästnäs	Nynäshamn	179	408	20	428	1612003	6534786	X
01	Oxnögården+Västra Oxnö	Nynäshamn	37	77	27	104	1617288	6531802	X
01	Södra Oxnö	Nynäshamn	39	89	4	93	1617027	6530863	X
01	Skärlinge fritidsby+Frönäs+Grytnäs	Nynäshamn	164	592	19	611	1614928	6530755	0
01	Dyvik	Nynäshamn	43	87	9	96	1613862	6530527	0
01	Svärdsö	Nynäshamn	129	208	37	245	1616834	6529240	X
01	Norrskog	Nynäshamn	39	59	12	71	1617512	6527339	0
01	Storbygården	Nynäshamn	59	176	11	187	1616262	6526584	0
01	Sågsten	Nynäshamn	61	126	7	133	1619073	6525664	0
01	Trävik	Nynäshamn	33	61	3	64	1618624	6523181	0
01	Landsort	Nynäshamn	25	219	11	230	1619334	6515382	0
01	Holmen	Sigtuna	19	53	6	59	1600262	6616665	0
01	Granby	Sigtuna	26	74	10	84	1603060	6616621	X
01	Lövsta	Stockholm	9	65	0	65	1613033	6587174	0
01	Lambarö	Stockholm	17	64	4	68	1613700	6584332	0
01	Nordväst sjön Flaten	Stockholm	14	118	14	132	1633231	6572893	0
01	Orhem	Stockholm	16	161	0	161	1633190	6572169	0
01	Skrubba	Stockholm	23	209	0	209	1635460	6571563	0
01	Holmen	Södertälje	34	166	8	174	1602263	6570868	X
01	Vik+Viksäter+Tegeltorp	Södertälje	96	327	22	349	1603263	6570156	X
01	Tuna	Södertälje	21	85	0	85	1597830	6569391	0
01	Vid Malmsjöns östra strand	Södertälje	13	63	0	63	1599427	6568915	0
01	Torsjödalen	Södertälje	13	120	0	120	1600474	6566067	0
01	Vid sjön Måsnarens nordöstra strand	Södertälje	10	95	0	95	1602069	6563027	0
01	Vid sjön Måsnarens östra strand	Södertälje	17	177	0	177	1602784	6562272	0
01	Stadan	Södertälje	22	79	3	82	1601840	6561386	0
01	Orrlöt	Södertälje	7	69	1	70	1605436	6557174	0
01	Molstaberget	Södertälje	56	124	4	128	1591315	6551645	0
01	Vrå	Södertälje	26	52	0	52	1594120	6549064	0
01	Rösjön	Södertälje	27	51	0	51	1595680	6548814	0
01	Gimmersta	Tyresö	29	59	37	96	1641228	6570705	X
01	Bergholm	Tyresö	39	90	15	105	1643337	6569247	X
01	Ällmora	Tyresö	47	103	15	118	1647320	6567527	X
01	Dyviksudd (östra delen)	Tyresö	31	73	4	77	1648896	6566192	X
01	Dyviksudd (västra delen)	Tyresö	22	51	8	59	1648320	6565728	X
01	Knapperbacken	Upplands-Bro	9	57	0	57	1602147	6608592	0
01	Mariedal+Långvreten	Upplands-Bro	66	153	25	178	1605849	6607224	X
01	Näshagen	Upplands-Bro	29	85	3	88	1605629	6605608	0
01	Lugnet	Upplands-Bro	24	55	5	60	1601476	6597059	0
01	Smidö	Upplands-Bro	57	159	22	181	1599015	6596057	X
01	Alholmen	Upplands-Bro	45	93	3	96	1597788	6593375	0
01	Älgeby (norra delen)	Vallentuna	21	51	3	54	1645371	6614323	0
01	Älgeby (södra delen)	Vallentuna	31	82	2	84	1645768	6613627	0
01	Ekskogen	Vallentuna	156	313	18	331	1644976	6613373	X
01	Uthamra	Vallentuna	29	65	15	80	1627201	6600980	0
01	Stegesund+Vikingsborg	Vaxholm	50	82	13	95	1645144	6591374	0
01	Edholma	Vaxholm	45	104	4	108	1643274	6591020	0
01	Skarpöborg+Skarpöby	Vaxholm	83	164	81	245	1645874	6590702	X
01	Rindöby	Vaxholm	19	51	3	54	1647246	6589674	X
01	Rindöbaden	Vaxholm	65	166	23	189	1646397	6589358	X

Tabell 1 Fritidshusområden 2000 områdesvis, fortsättning

Table 1 Concentrations of weekend and holiday homes 2000 by concentration, continued

Län	Beteckning	Kommun	Areal, Antal				Centrum öst	Centrum nord	Små-ort 2000
			hek- tar	fritids- hus	övr. hus	totalt			
01	Storholmen	Vaxholm	37	208	18	226	1632439	6588583	X
01	Ramsö	Vaxholm	85	205	20	225	1647863	6587676	X
01	Karlsudd	Vaxholm	39	53	25	78	1642468	6587663	X
01	Tynningö	Vaxholm	296	610	66	676	1646545	6586812	X
01	Skogsön	Vaxholm	54	127	0	127	1649291	6586291	0
01	Saxaren	Värmdö	43	60	0	60	1651928	6595332	0
01	Långvik+Långviksnäs	Värmdö	55	93	29	122	1676496	6594860	X
01	Ramsmora	Värmdö	32	59	18	77	1675966	6583894	0
01	Bjurön	Värmdö	35	79	2	81	1649304	6593568	0
01	Vårholma	Värmdö	66	140	6	146	1651309	6592649	0
01	Sippsön	Värmdö	20	58	2	60	1652458	6592399	0
01	Skärmaräng	Värmdö	30	70	1	71	1651292	6591713	0
01	Berg+Löka	Värmdö	58	114	60	174	1675035	6591582	0
01	Södermöja	Värmdö	41	74	7	81	1673888	6590964	0
01	Sollenkroka ö	Värmdö	26	87	1	88	1665289	6587869	0
01	Puttisholmen	Värmdö	28	70	3	73	1660900	6587676	0
01	Sollenkroka	Värmdö	62	152	20	172	1664352	6586309	0
01	Överby+Abborrkroken+Löknäs	Värmdö	450	983	106	1089	1662080	6585855	X
01	Svedudden	Värmdö	44	103	10	113	1665739	6585569	0
01	Södernäs	Värmdö	54	123	18	141	1651115	6585364	X
01	Kalvsvik	Värmdö	72	134	8	142	1660972	6585322	X
01	Koviksudde+Skeviksstrand	Värmdö	82	253	31	284	1645092	6584746	X
01	Bodatorp	Värmdö	54	158	4	162	1664548	6583529	0
01	Kopparmora	Värmdö	76	235	8	243	1657333	6582818	0
01	Saltarö+Skärmarö	Värmdö	307	739	124	863	1658776	6582776	X
01	Ramsdalen+Spaddalen	Värmdö	45	105	23	128	1660926	6582592	0
01	Fjällsvik+Lövängen+Gamla Prästgården+Kallviken+Vreten	Värmdö	230	439	69	508	1665997	6582515	X
01	Stora Älgön	Värmdö	27	67	0	67	1662728	6582056	0
01	Nordvästra delen av Djurö	Värmdö	23	53	6	59	1664192	6581767	0
01	Djurö by	Värmdö	83	165	19	184	1665042	6581285	X
01	Björkvik	Värmdö	84	238	20	258	1661616	6580538	X
01	Bullandö	Värmdö	42	147	15	162	1662314	6579791	X
01	Älvsala	Värmdö	101	265	40	305	1661594	6578960	X
01	Gatan	Värmdö	21	56	8	64	1668285	6578546	0
01	Långvik	Värmdö	44	78	13	91	1669771	6578536	0
01	Fagerdala	Värmdö	97	224	28	252	1660294	6578488	X
01	Lillängen	Värmdö	25	52	12	64	1644886	6578454	0
01	Klobbudden	Värmdö	20	61	11	72	1664242	6578435	0
01	Sandhamn	Värmdö	38	222	67	289	1676825	6578116	X
01	Södra Lagnö	Värmdö	66	164	2	166	1651325	6577905	0
01	Herrviksnäs	Värmdö	31	69	6	75	1652897	6577874	0
01	Strömma	Värmdö	145	304	85	389	1655861	6577837	X
01	Fågelvik	Värmdö	37	78	31	109	1651536	6577123	X
01	Hässelmara	Värmdö	70	159	13	172	1659892	6577075	X
01	Trovill	Värmdö	29	97	0	97	1677841	6577001	0
01	Lillströmsudd	Värmdö	25	54	17	71	1655862	6576859	X
01	Ingarö (östra delen)	Värmdö	33	67	12	79	1649757	6576847	0
01	Stavsnäs	Värmdö	455	1054	138	1192	1661390	6576527	X
01	Tranarö	Värmdö	27	106	7	113	1654530	6576381	0
01	Styrsvik+ Norrsunda+Södersunda	Värmdö	107	187	68	255	1667374	6576086	X
01	Lillängsdal	Värmdö	36	122	14	136	1644781	6575952	X
01	Hölö	Värmdö	173	314	29	343	1664306	6575894	X
01	Forsvik	Värmdö	46	95	15	110	1645909	6575819	0
01	Kila+Långstrand	Värmdö	33	72	3	75	1669686	6575737	0
01	Barnviksnäs+Södra Ingaröstrand (del av)	Värmdö	38	111	9	120	1654138	6575708	0
01	Vid Våmfjärdens södra strand	Värmdö	11	81	0	81	1659013	6575536	0
01	Gröndal+Återvall	Värmdö	55	123	39	162	1650958	6575523	X
01	Långstrandsudd	Värmdö	24	56	3	59	1657135	6574831	0
01	Fagerholm (norra delen)	Värmdö	38	69	15	84	1648655	6574781	X
01	Söderby	Värmdö	27	53	18	71	1668969	6574698	0
01	Halvan	Värmdö	29	59	1	60	1666886	6574678	0
01	Enkärret	Värmdö	54	112	24	136	1650817	6574541	X
01	Hanskroka	Värmdö	121	360	23	383	1656312	6574484	0

Tabell 1 Fritidshusområden 2000 områdesvis, fortsättning

Table 1 Concentrations of weekend and holiday homes 2000 by concentration, continued

Län	Beteckning	Kommun	Areal, Antal				Centrum öst	Centrum nord	Små-ort 2000
			hek- tar	fritids- hus	övr. hus	hus totalt			
01	Abborrsjön	Värmdö	33	63	18	81	1649702	6574030	X
01	Rådalen+Malma kvarn+Korshamn	Värmdö	104	215	17	232	1660346	6573718	0
01	Evlinge+Ramsdalen	Värmdö	36	76	7	83	1654375	6573538	0
01	Fagerholm+Johannesdal+Mörtviken	Värmdö	163	305	49	354	1649137	6573268	X
01	Östernäs	Värmdö	49	92	1	93	1658781	6572869	0
01	Skälsmara+Ängsvik	Värmdö	245	530	130	660	1655653	6572864	X
01	Eknäs+Sandviken	Värmdö	60	114	20	134	1657553	6572130	X
01	Grönskan+Vedhamn+Baldersnäs	Värmdö	156	299	58	357	1652267	6571117	X
01	Aspön (norr Nämndö)	Värmdö	50	83	1	84	1668884	6570290	0
01	Björnömalm+Klacknäset+Idalen	Värmdö	134	418	132	550	1654902	6569976	X
01	Orrön	Värmdö	28	54	0	54	1665453	6565203	0
01	Ulvön	Värmdö	25	56	2	58	1662316	6564963	0
01	Vättersö	Österåker	97	127	3	130	1663792	6608915	0
01	Hummeldal	Österåker	25	52	7	59	1670394	6606578	0
01	Kroken+Svedlandet	Österåker	61	117	4	121	1664831	6605259	0
01	Björnhuvud	Österåker	30	52	12	64	1654351	6604715	X
01	Skeppsbol	Österåker	56	117	17	134	1646504	6604573	0
01	Dyvik+Tillemora+Finnsta	Österåker	52	101	8	109	1652149	6603875	0
01	Husarö	Österåker	71	115	15	130	1672496	6602530	0
01	Bammarboda	Österåker	61	117	29	146	1650675	6601658	X
01	Väsbystrand+Ugglan	Österåker	71	139	13	152	1654995	6601362	0
01	Lervikstorp	Österåker	37	86	4	90	1659960	6601003	0
01	Knektudden	Österåker	40	85	3	88	1656376	6600835	0
01	Arnö	Österåker	72	117	4	121	1657953	6599971	0
01	Laggarö	Österåker	112	225	36	261	1654133	6599871	X
01	Västernäs	Österåker	79	129	7	136	1655876	6599533	X
01	Härsbacka+Isättraviken	Österåker	55	104	16	120	1646188	6598491	X
01	Linanäs	Österåker	104	188	83	271	1653843	6598163	X
01	Lillström	Österåker	38	68	38	106	1656549	6598076	X
01	Edö	Österåker	27	50	2	52	1660679	6597739	0
01	Gårdslöten	Österåker	45	61	21	82	1645729	6597341	X
01	Fåglarö	Österåker	60	146	2	148	1650788	6597236	0
01	Betsö	Österåker	46	62	2	64	1649868	6597226	0
01	Lervik+Brevik+Flaxenvik	Österåker	360	694	152	846	1644132	6596759	X
01	Mjölkö	Österåker	44	135	4	139	1648241	6596197	0
01	Grundvik	Österåker	91	192	2	194	1654236	6596094	0
01	Solvik	Österåker	27	51	1	52	1656758	6595863	0
01	Stora Älgö	Österåker	33	88	0	88	1647479	6595354	0
01	Rydbo saltsjöbad	Österåker	48	99	23	122	1638796	6593664	0
01	Svavelsön	Österåker	34	70	23	93	1638214	6593133	X
01	Kårnäs	Österåker	49	133	10	143	1655754	6592923	0
Uppsala län									
03	Oxdjupet+Dammkärret	Enköping	30	71	2	73	1582210	6628385	0
03	Hamarsudd	Enköping	26	93	8	101	1588348	6611123	0
03	3 km söder Enköping	Enköping	9	82	0	82	1571160	6609670	0
03	Ryssbo+Prinsbo	Enköping	29	122	4	126	1572000	6609550	0
03	Kolarvik	Enköping	36	79	13	92	1572330	6606730	X
03	Bryggsholmen	Enköping	27	118	1	119	1574557	6602185	0
03	Märsön	Enköping	132	464	34	498	1567798	6600511	X
03	Brandholmssund	Enköping	21	59	1	60	1589915	6593298	0
03	Vreta	Hebo	33	105	16	121	1597768	6616136	X
03	Kivinge	Hebo	20	56	9	65	1593247	6614681	X
03	Krägga	Hebo	61	205	33	238	1590359	6610710	X
03	Fågelsundet	Tierp	12	79	9	88	1616866	6722280	0
03	Öster Fågelsundet	Tierp	20	58	4	62	1617670	6722173	0
03	Storsand	Tierp	38	114	1	115	1608794	6718465	0
03	Gudinge	Tierp	36	73	8	81	1620787	6711840	0
03	Björkholm	Tierp	10	55	2	57	1601977	6711816	0
03	Ängskär	Tierp	38	86	6	92	1624173	6708563	0
03	Rundskär	Tierp	24	65	7	72	1624030	6707508	0
03	Källviken	Tierp	21	62	6	68	1616966	6692386	0
03	Kungstomt	Uppsala	24	64	1	65	1611037	6669790	0

Tabell 1 Fritidshusområden 2000 områdesvis, fortsättning

Table 1 Concentrations of weekend and holiday homes 2000 by concentration, continued

Län	Beteckning	Kommun	Areal, hek- tar	Antal fritids- hus	övr. hus	Centrum öst	Centrum nord	Små- ort 2000	
03	Örskällan	Uppsala	46	78	12	90	1606370	6662757	X
03	Häggeby	Uppsala	28	82	10	92	1595720	6657400	0
03	Borgarbo	Uppsala	33	82	5	87	1577613	6649965	0
03	Lill-Moga	Uppsala	42	71	8	79	1625054	6644918	0
03	Vid Bredsjöns norra strand	Uppsala	30	68	5	73	1576550	6644567	0
03	Skölsta	Uppsala	34	79	47	126	1608577	6641313	X
03	Skyttstennäs	Uppsala	86	193	27	220	1577415	6639015	X
03	Eda	Uppsala	40	82	8	90	1617301	6633738	0
03	Långsand	Älvkarleby	66	144	45	189	1595060	6726578	X
03	Kopphuslandet	Älvkarleby	12	93	0	93	1589286	6725378	0
03	Öster-Mörtarö	Östhammar	43	87	1	88	1646071	6703191	0
03	Stenskär	Östhammar	107	214	11	225	1638833	6695670	0
03	Skinnäsvik	Östhammar	31	67	2	69	1642339	6693821	0
03	Kavarö	Östhammar	54	147	2	149	1644800	6691423	0
03	Bjurön	Östhammar	31	64	11	75	1652463	6690307	0
03	Lindersvik	Östhammar	46	108	7	115	1638667	6689822	0
03	Kavaröskaten	Östhammar	38	92	3	95	1648462	6689613	0
03	Söderby-Karlsäng	Östhammar	45	110	3	113	1645175	6688733	0
03	Klyxen	Östhammar	27	66	1	67	1646764	6688344	0
03	Nolsterbystrand	Östhammar	49	100	5	105	1651964	6685977	0
03	Lackevik	Östhammar	44	81	2	83	1653182	6685167	0
03	Sandika	Östhammar	39	72	2	74	1643252	6682195	0
03	Länsö	Östhammar	91	187	7	194	1646551	6682035	0
03	Sandikaön	Östhammar	32	89	9	98	1645376	6681172	0
Södermanlands län									
04	Torshälla huvud	Eskilstuna	87	230	66	296	1537162	6592761	X
04	Sundbyvik	Eskilstuna	26	65	9	74	1530966	6592489	0
04	Ångsholmen	Eskilstuna	56	195	51	246	1538159	6592464	X
04	Grundby sand+Trollskär+Sjötorp	Eskilstuna	108	321	61	382	1540911	6591943	X
04	Sundbyholm	Eskilstuna	49	232	14	246	1546199	6591245	X
04	Ostra	Eskilstuna	60	177	43	220	1544872	6591020	X
04	Udden	Eskilstuna	75	179	36	215	1534851	6590274	X
04	Vid Borsöknasjöns västra strand	Eskilstuna	60	154	45	199	1534855	6579928	X
04	Söder Borsöknasjön	Eskilstuna	34	136	12	148	1535004	6578690	X
04	Dalhagen	Eskilstuna	14	53	10	63	1534152	6578274	0
04	Sandbankarna	Eskilstuna	12	74	1	75	1535427	6577757	0
04	Ramsnäs	Eskilstuna	30	78	1	79	1510120	6572460	0
04	Tummelsta	Eskilstuna	15	76	0	76	1542830	6570480	0
04	Näshulta	Eskilstuna	48	143	1	144	1533023	6569156	0
04	Strömshammar	Flen	56	141	2	143	1558581	6557841	0
04	Fornebo	Flen	73	165	12	177	1550498	6554447	X
04	Malmsjöberg	Flen	74	191	1	192	1551272	6553510	0
04	Orresta ö	Flen	7	66	0	66	1544775	6550331	0
04	Hagen	Flen	28	75	4	79	1559544	6547983	0
04	Forssa	Flen	20	52	2	54	1554506	6544103	0
04	Bohage	Flen	25	78	1	79	1543888	6531650	0
04	Svinsjön	Gnesta	31	93	12	105	1578409	6564188	0
04	Körnstorp	Gnesta	26	61	1	62	1578594	6562863	0
04	Hammarbosätter	Gnesta	33	71	3	74	1579591	6562356	0
04	Öllösa kvarn	Gnesta	23	77	0	77	1567091	6559517	0
04	Hammersta	Gnesta	26	51	0	51	1579354	6557929	0
04	Norrtuna	Gnesta	30	70	13	83	1584620	6552361	X
04	Hällsta	Gnesta	50	139	22	161	1584814	6546234	X
04	Hundby	Gnesta	25	67	1	68	1588865	6541600	0
04	Ärendals kvarn	Gnesta	20	56	5	61	1585483	6540778	0
04	Malmsjöstugan	Gnesta	50	123	14	137	1584630	6540636	X
04	Uddens fritidsområde	Katrineholm	50	105	50	155	1515858	6567489	X
04	Hjälmsätters fritidsområde	Katrineholm	48	93	38	131	1506979	6561380	X
04	Varbro (norra delen)	Katrineholm	28	96	0	96	1541352	6545949	0
04	Sågmon	Katrineholm	13	66	3	69	1526272	6543177	0
04	Nästorp	Katrineholm	23	55	1	56	1531872	6524688	0
04	Sandvik	Katrineholm	28	89	7	96	1542361	6523997	0
04	Sågarstugan+Kvegarö	Nyköping	28	64	3	67	1589562	6535408	X

Tabell 1 Fritidshusområden 2000 områdesvis, fortsättning

Table 1 Concentrations of weekend and holiday homes 2000 by concentration, continued

Län	Beteckning	Kommun	Areal, Antal				Centrum öst	Centrum nord	Små-ort 2000
			hek- tar	fritids- hus	övr. hus	hus totalt			
04	Granlund	Nyköping	66	137	4	141	1589453	6534696	X
04	Stavvik	Nyköping	22	61	10	71	1562391	6530703	0
04	Edstorp	Nyköping	23	57	6	63	1561617	6529070	0
04	Kisäng	Nyköping	50	92	20	112	1557279	6522297	X
04	Ängstugans koloniområde	Nyköping	12	65	0	65	1573395	6515096	0
04	Ekebydals koloniområde	Nyköping	13	190	0	190	1565366	6513463	0
04	Vålarö	Nyköping	74	214	4	218	1584335	6512440	0
04	Risö	Nyköping	36	82	0	82	1584607	6511015	0
04	Fredön	Nyköping	29	115	2	117	1568266	6506810	0
04	Skeppsvik	Nyköping	113	282	75	357	1559545	6500840	X
04	Uttervik (norra delen)	Nyköping	46	145	14	159	1563833	6500787	0
04	Uttervik (södra delen)	Nyköping	48	162	0	162	1563889	6500006	0
04	Nordväst Oxelösund	Oxelösund	20	58	6	64	1571993	6508595	0
04	Norr Oxelösund vid Stjärnholmsviken	Oxelösund	32	116	4	120	1574472	6508113	0
04	Danvikshagen	Oxelösund	36	149	3	152	1571258	6506706	0
04	Jogersö koloniområde	Oxelösund	36	172	4	176	1573052	6505426	0
04	Jogersö+Svartuddslandet	Oxelösund	30	76	6	82	1572481	6504907	0
04	Logarn+Toppvike+Långhult+Kråkvilan	Strängnäs	48	117	4	121	1566536	6597411	0
04	Vik	Strängnäs	23	66	9	75	1561545	6593708	0
04	Morrarö	Strängnäs	22	53	2	55	1570533	6591861	0
04	Norrort+Ekbacken	Strängnäs	26	56	3	59	1583067	6591699	0
04	Björktorp	Strängnäs	50	120	26	146	1565996	6590900	X
04	Sanda	Strängnäs	58	154	10	164	1566977	6589840	X
04	Ringsö (östra delen)	Strängnäs	31	95	3	98	1587096	6589618	0
04	Ringsö (västra delen)	Strängnäs	41	95	1	96	1586130	6589610	0
04	Djupvik	Strängnäs	50	121	13	134	1572749	6583802	0
04	Husby+Framnäs	Strängnäs	53	141	15	156	1581673	6583462	X
04	Herresta tomtområde (norra delen)	Strängnäs	62	145	13	158	1586179	6580267	0
04	Hagaborg	Strängnäs	26	62	8	70	1583629	6580026	0
04	Herresta tomtområde (södra delen)	Strängnäs	28	69	7	76	1586562	6579303	0
04	Häsnäs	Strängnäs	24	70	7	77	1582761	6575308	0
04	Kalkudden	Strängnäs	164	365	45	410	1584092	6572740	X
04	Åda fritidsområde	Trosa	58	89	1	90	1600621	6534205	0
04	Stensund+Krymla	Trosa	86	216	26	242	1603090	6531823	X
04	Öbolandet	Trosa	123	258	19	277	1601321	6530004	X
04	Gisekvarn	Trosa	62	138	2	140	1592796	6528676	0
04	Torsö	Trosa	61	181	4	185	1594654	6521580	0
04	Läppe (östra delen)	Vingåker	34	82	27	109	1500938	6556787	X
04	Läppe (västra delen)	Vingåker	25	84	14	98	1499903	6556508	X
04	Ålsätters fritidsområde	Vingåker	20	96	1	97	1515654	6544980	0
Östergötlands län									
05	Blåvik+Kopparhult	Boxholm	37	101	4	105	1456331	6437513	0
05	Hårdaholmen (västra delen)	Boxholm	33	96	7	103	1455774	6436436	0
05	Malexander (västra delen)	Boxholm	19	80	25	105	1468717	6434510	X
05	Ingestorps fritidsområde	Finspång	30	60	2	62	1494313	6534046	0
05	Brännstorps fritidsområde (norra delen)	Finspång	23	56	7	63	1514528	6527823	X
05	Brännstorps fritidsområde (sydvästra delen)	Finspång	56	124	23	147	1514443	6527209	X
05	Berget	Finspång	20	61	5	66	1479736	6519066	0
05	Köp	Finspång	19	55	3	58	1501623	6504942	0
05	Korsvik	Linköping	33	89	7	96	1489185	6491057	X
05	1,5 km nv Östra Hargs kyrka	Linköping	23	84	1	85	1495167	6485912	0
05	Hästhagen+Tvärskogen	Linköping	20	56	4	60	1490708	6483292	0
05	Svartmåla	Linköping	51	152	32	184	1493799	6459191	X
05	Skinnarhagen	Linköping	16	55	4	59	1480323	6457506	0
05	Väster Bestorp	Linköping	15	76	1	77	1495163	6456527	0
05	Norr fjälla	Linköping	22	58	6	64	1489470	6453715	0
05	Rosgård	Mjölby	14	52	2	54	1465424	6461639	0
05	Västanvik+Västanviks fritidsområde (n. delen)	Motala	99	231	42	273	1449503	6507298	X
05	Västanviks fritidsområde (södra delen)	Motala	20	50	11	61	1450349	6507059	X
05	Burnäset	Motala	29	73	2	75	1459291	6500493	0
05	Nedra Lid	Motala	24	69	1	70	1450140	6500292	0
05	Sjökärret	Motala	15	52	2	54	1449260	6500033	0
05	Djurkälla	Motala	28	102	13	115	1451757	6494436	0

Tabell 1 Fritidshusområden 2000 områdesvis, fortsättning

Table 1 Concentrations of weekend and holiday homes 2000 by concentration, continued

Län	Beteckning	Kommun	Areal, Antal				Centrum öst	Centrum nord	Små-ort 2000
			hek- tar	fritids- hus	övr. hus	hus totalt			
05	Bromma	Motala	37	142	7	149	1453250	6493251	0
05	Strandbaden	Motala	14	79	2	81	1469333	6492267	0
05	Graversfors	Norrköping	58	140	30	170	1519758	6508460	X
05	Loddbynäset	Norrköping	28	63	20	83	1521770	6506781	X
05	Skriketorp	Norrköping	30	92	24	116	1519699	6506712	X
05	Sikudden	Norrköping	14	53	4	57	1525465	6505014	0
05	Kopparbo	Norrköping	25	76	17	93	1538320	6504165	X
05	Djurön	Norrköping	20	62	23	85	1531539	6500874	X
05	Grymön	Norrköping	22	67	0	67	1522544	6500796	0
05	Stora Sidus	Norrköping	23	76	25	101	1530804	6498963	X
05	Fyren	Norrköping	29	87	0	87	1555689	6498135	0
05	Marbystrand	Norrköping	51	157	22	179	1528117	6497921	X
05	Almborga	Norrköping	24	106	19	125	1515797	6496759	X
05	Ensjön	Norrköping	43	154	28	182	1524199	6491930	X
05	Kårtorp	Norrköping	95	265	9	274	1522303	6491455	X
05	Markgärdet	Norrköping	28	75	1	76	1523123	6489964	0
05	Göten	Norrköping	58	144	6	150	1497788	6489309	0
05	Hålviken+Viddviken (del av)	Norrköping	22	56	1	57	1563621	6487744	0
05	Lisslindö	Norrköping	19	51	8	59	1565817	6486202	0
05	Arkösund (södra delen)	Norrköping	29	71	31	102	1566430	6485133	X
05	2 km sydöst Rönö	Norrköping	20	53	1	54	1556614	6480376	0
05	Hummelvik	Norrköping	38	91	4	95	1555972	6479558	0
05	Hagsätter	Söderköping	24	51	8	59	1522664	6488437	0
05	Luddingsbo	Söderköping	37	98	31	129	1518921	6487419	X
05	Udden	Söderköping	25	60	9	69	1539335	6482514	0
05	Djupdalen	Söderköping	31	74	1	75	1541239	6481324	0
05	Väle	Söderköping	18	56	4	60	1544011	6479106	0
05	Ramsdal (norra delen)	Söderköping	39	116	4	120	1552024	6466810	X
05	Ramsdal (östra delen)	Söderköping	39	108	13	121	1552816	6466375	X
05	Ramsdal (västra delen)	Söderköping	46	124	20	144	1551399	6466362	X
05	Ekenäset	Söderköping	28	78	4	82	1555342	6460630	0
05	Järnevid (västra delen)	Vadstena	16	50	0	50	1440308	6481449	0
05	Snäckevarp	Valdemarsvik	103	212	49	261	1559880	6452611	X
05	Lövudden	Valdemarsvik	27	59	10	69	1550583	6450309	0
05	Kaggebo (norra delen)	Valdemarsvik	108	290	8	298	1549304	6431876	0
05	Kaggebo (södra delen)	Valdemarsvik	57	134	1	135	1550098	6430698	0
05	Rönnäs (norra delen)	Ydre	22	56	3	59	1468649	6426969	0
05	Rönnäs (södra delen)	Ydre	17	53	2	55	1468809	6426489	0
05	Tullerum	Ydre	15	51	12	63	1472075	6418839	0
Jönköpings län									
06	Hägerudden+Stallberget+Soludden	Eksjö	25	73	9	82	1447966	6390429	0
06	Isabergs stugby	Gislaved	9	70	0	70	1369017	6370159	0
06	Käxholmen (västra delen)	Jönköping	22	78	7	85	1409945	6415634	0
06	Ulvstorp	Jönköping	28	82	15	97	1398407	6405042	0
06	Västersjöns stugområde	Jönköping	32	124	0	124	1397542	6404822	0
06	Tovrida udde	Jönköping	41	104	31	135	1415562	6403474	X
06	Konungsängs kvarn	Jönköping	21	87	4	91	1404113	6394542	0
06	Lovsjös fritidsbebyggelse	Jönköping	31	117	16	133	1403602	6393922	X
06	Mon	Mullsjö	17	69	3	72	1383059	6429825	0
06	Vid Gissshultasjöns östra strand	Nässjö	17	64	1	65	1439356	6389143	0
06	Solbacka	Nässjö	31	119	11	130	1432910	6387194	0
06	Vallsjöbaden	Sävsjö	23	52	23	75	1436332	6364378	0
06	Kristinelund	Vetlanda	29	126	6	132	1444332	6378073	0
06	Östanåbadet	Vetlanda	13	114	4	118	1454690	6364717	0
Kronobergs län									
07	Hölminge (norra delen)+Hölminge sand	Ljungby	29	79	19	98	1377478	6312711	0
07	Hölminge (västra delen)	Ljungby	16	65	2	67	1376725	6312223	0
07	Tallbacken+Bolmstad (del av)	Ljungby	21	74	1	75	1376388	6309136	0
Kalmar län									
08	Byxelkrok (norra delen)	Borgholm	48	136	51	187	1572837	6356174	X
08	Byxelkrok (södra delen)	Borgholm	29	78	10	88	1572073	6355320	X

Tabell 1 Fritidshusområden 2000 områdesvis, fortsättning

Table 1 Concentrations of weekend and holiday homes 2000 by concentration, continued

Län	Beteckning	Kommun	Areal, Antal				Centrum öst	Centrum nord	Små-ort 2000
			hek- tar	fritids- hus	övr. hus	hus totalt			
08	Enerum	Borgholm	21	63	3	66	1571281	6354249	0
08	Byrums Sandvik	Borgholm	23	54	0	54	1569898	6345519	0
08	Sandviken	Borgholm	95	211	21	232	1574302	6339576	0
08	Högby	Borgholm	39	107	3	110	1573737	6337132	0
08	Djupvik+Lundebytorp	Borgholm	141	355	29	384	1562332	6322008	0
08	Petgårdeträsk+Grönhorvan	Borgholm	38	115	2	117	1565221	6314521	0
08	Lundegård	Borgholm	9	81	0	81	1556456	6309615	0
08	2 km nordost Köpingsvik	Borgholm	60	221	10	231	1556310	6307887	0
08	Blårör (Köpingsvik)	Borgholm	17	85	3	88	1553266	6306541	X
08	Solbergamarken (Köpingsvik)	Borgholm	20	62	0	62	1554258	6306418	X
08	Furuhäll	Borgholm	94	257	35	292	1554333	6305289	X
08	Grönskog	Borgholm	29	55	7	62	1556483	6304090	0
08	Ekerumsbadet	Borgholm	17	118	7	125	1546325	6296396	0
08	Stora Rör	Mörbylånga	57	124	46	170	1544765	6292200	X
08	Sydväst Virserum vid Virserumssjön	Hultsfred	17	92	13	105	1486300	6353804	0
08	Fågeludd	Kalmar	27	92	12	104	1538549	6306021	0
08	Drag	Kalmar	37	95	32	127	1536928	6295124	X
08	Revsudden	Kalmar	39	105	45	150	1541078	6294744	X
08	Vita sand	Kalmar	10	75	0	75	1525671	6271067	0
08	Sandvik	Kalmar	35	271	16	287	1525630	6269586	0
08	Kolboda	Kalmar	26	73	10	83	1524725	6267453	X
08	Tallviken	Mönsterås	13	61	6	67	1541001	6321843	0
08	Oknö	Mönsterås	109	429	101	530	1542950	6320182	X
08	Danska varvet (södra delen)	Mönsterås	10	51	22	73	1539145	6314765	0
08	2 km söder Pataholm	Mönsterås	20	54	6	60	1538353	6308221	X
08	Lökenäs+Ytterrör	Mörbylånga	31	87	9	96	1543151	6288837	0
08	Saxängen	Mörbylånga	37	207	44	251	1541872	6284388	0
08	Norr Färjestaden	Mörbylånga	35	227	1	228	1541252	6281824	0
08	Tveta fritidsområde	Mörbylånga	32	106	6	112	1546986	6280056	0
08	Färjestaden (sydvästra delen)	Mörbylånga	90	270	42	312	1540751	6279004	X
08	Eriksöre	Mörbylånga	9	76	2	78	1539678	6276766	0
08	Karlevi+Eroksöre	Mörbylånga	38	86	20	106	1540839	6275300	X
08	Adriansnäs	Oskarshamn	84	155	9	164	1547401	6380304	0
08	Bredviksnäs	Oskarshamn	18	87	34	121	1546999	6361890	0
08	0,5 km sydost Oskarshamn (koloniområde)	Oskarshamn	11	52	0	52	1540672	6346369	0
08	Stångehamn	Oskarshamn	71	159	37	196	1541189	6345145	0
08	Djurvik+Påbonäs	Torsås	35	134	24	158	1518877	6255985	X
08	Ragnabo	Torsås	17	62	26	88	1517560	6253878	0
08	Björkenäs	Torsås	15	67	15	82	1516936	6248228	0
08	Vid Gate udde	Torsås	18	57	3	60	1516440	6247474	0
08	Djursnäs	Västervik	45	117	2	119	1543339	6428463	0
08	Ytterby	Västervik	49	103	0	103	1558516	6428332	0
08	Östanvik (norra delen)	Västervik	25	59	0	59	1545619	6419368	0
08	Solbacken+Rosenlund m.fl.	Västervik	94	266	34	300	1554225	6419295	0
08	Vidalund+Sandvik	Västervik	17	57	2	59	1552785	6418850	0
08	Lilla Rätö	Västervik	77	177	2	179	1546025	6414291	0
08	Lugnet	Västervik	16	61	5	66	1549854	6407257	0
08	Gränsös västra strand	Västervik	22	57	3	60	1553410	6403168	0
08	Lindödjupet+Mälängen	Västervik	74	191	14	205	1554222	6398164	X
08	Äskestock	Västervik	77	127	4	131	1547787	6386992	0
Gotlands län									
09	Fifang	Gotland	26	58	4	62	1703928	6432617	X
09	Irevik	Gotland	48	117	12	129	1665317	6415799	0
09	Ringvide	Gotland	32	63	5	68	1660612	6413889	0
09	Burge	Gotland	33	67	0	67	1656843	6410791	0
09	Hide	Gotland	40	100	1	101	1682713	6405503	0
09	Brissund (del av)+Själösö	Gotland	89	167	47	214	1653345	6400797	X
09	Tjälder	Gotland	22	50	4	54	1676552	6392488	0
09	Åminne (norra delen)	Gotland	23	67	3	70	1676417	6391627	0
09	Åminne (södra delen)	Gotland	42	96	11	107	1676969	6390986	0
09	Ygne	Gotland	134	254	107	361	1643626	6388302	X
09	Gnisvärd	Gotland	80	202	37	239	1638581	6377499	X

Tabell 1 Fritidshusområden 2000 områdesvis, fortsättning

Table 1 Concentrations of weekend and holiday homes 2000 by concentration, continued

Län	Beteckning	Kommun	Areal, hek- tar	Antal fritids- hus	övr. hus	hus totalt	Centrum öst	Centrum nord	Små- ort 2000
09	Smågårde	Gotland	18	50	2	52	1639988	6376819	X
09	Tofta strand	Gotland	29	100	13	113	1639694	6376340	X
09	Krokstade	Gotland	21	55	14	69	1640342	6375971	X
09	Tofta södra	Gotland	83	224	30	254	1639560	6374680	X
09	Davide+Skags	Gotland	15	59	4	63	1683638	6367867	0
09	Grynge	Gotland	19	50	0	50	1682104	6366331	0
09	Hörte	Gotland	18	51	5	56	1668585	6347375	0
09	Kvarnåkershamn	Gotland	31	73	1	74	1642475	6345095	0
09	Nisseviken	Gotland	40	97	7	104	1646143	6336754	0
Blekinge län									
10	Köpegårda	Karlshamn	21	54	8	62	1452996	6229346	0
10	Hunnemara	Karlshamn	12	162	3	165	1443481	6226497	X
10	Matvik	Karlshamn	27	55	11	66	1446711	6226331	X
10	Stilleryds sandvik	Karlshamn	28	86	4	90	1438060	6226022	0
10	Vettekulla	Karlshamn	35	64	31	95	1445601	6225949	X
10	Tärnö	Karlshamn	19	56	9	65	1447813	6221698	0
10	Eka+Sjuhalla	Karlskrona	32	61	25	86	1484907	6229073	X
10	Torstäva	Karlskrona	14	51	8	59	1495629	6226764	0
10	Stensnäset	Karlskrona	21	110	3	113	1495103	6226181	0
10	Högarmo	Karlskrona	17	64	8	72	1495377	6225686	0
10	Trummenäs	Karlskrona	14	54	1	55	1495403	6225037	0
10	Nabben (del av)	Karlskrona	39	92	15	107	1488297	6222104	0
10	Järnavik	Ronneby	17	57	3	60	1454822	6228293	0
10	Aspan+Solvik	Ronneby	25	106	18	124	1469454	6226783	X
10	Väbynäs	Ronneby	25	62	19	81	1458321	6226363	0
10	Trolleboda	Ronneby	21	82	5	87	1461083	6225904	0
10	Spjälkö+Dragnäs (del av)	Ronneby	28	53	14	67	1462747	6225880	0
10	Garnanäs	Ronneby	27	67	11	78	1454817	6225714	0
10	Jordökalv+Jordösund	Ronneby	18	54	5	59	1476149	6225419	0
10	Millegarne	Ronneby	17	70	12	82	1469937	6222741	0
10	Pukavik (södra delen)	Sölvesborg	22	140	6	146	1429438	6225561	0
10	Norjeboke	Sölvesborg	75	509	28	537	1430537	6221263	X
10	Tredenborg	Sölvesborg	43	313	7	320	1422575	6212315	X
10	Sandviken	Sölvesborg	76	442	40	482	1425136	6211199	X
10	Hällevik (östra delen)	Sölvesborg	36	166	27	193	1431936	6210008	X
10	1 km nordväst V Torsö	Sölvesborg	13	60	1	61	1426685	6209450	0
10	Grönslätt	Sölvesborg	43	150	12	162	1429918	6209186	0
10	Västra Torsö	Sölvesborg	16	70	3	73	1427447	6208982	0
10	Östra Torsö	Sölvesborg	21	72	16	88	1428217	6208833	0
Skåne län									
12	Perstorp (östra delen)	Båstad	37	147	25	172	1305654	6261217	X
12	Perstorp (västra delen)	Båstad	10	54	4	58	1305247	6260956	0
12	Solsidan	Båstad	28	112	10	122	1304090	6258288	0
12	Rammsjöstrand	Båstad	30	88	51	139	1306015	6255437	X
12	Glimminge plantering	Båstad	67	266	20	286	1307823	6254573	X
12	Ängelsbäcksstrand+Segeltorpsstrand	Båstad	79	260	54	314	1310791	6252033	X
12	Storhults strand	Båstad	25	86	32	118	1311634	6248730	X
12	2 km sydost Helsingborg (koloniområde)	Helsingborg	10	153	0	153	1311534	6211690	0
12	Skyrup	Hässleholm	20	59	22	81	1366688	6224480	X
12	Ankhult	Hässleholm	21	63	2	65	1371229	6206274	0
12	Skäret	Höganäs	24	72	9	81	1302325	6241532	0
12	Jonstorp (nordöstra delen)	Höganäs	17	83	15	98	1306297	6238141	X
12	Farhultsbeden	Höganäs	50	268	37	305	1308833	6237287	X
12	Funderseds fritidsby	Hörby	24	114	4	118	1367933	6204906	0
12	Västantorp	Hörby	42	123	8	131	1368476	6201730	0
12	Röinge	Hörby	24	75	16	91	1361406	6200355	X
12	Lindhaga fritidsby	Höör	19	53	3	56	1358301	6214750	0
12	Broslätt	Höör	35	79	5	84	1357644	6210657	0
12	Karlarp	Höör	86	159	11	170	1361592	6208703	0
12	Sjunnerup (del av)	Höör	30	52	5	57	1360201	6206505	0
12	Bokeslund	Höör	47	97	30	127	1360435	6203898	X
12	Lyckeområdet	Klippan	18	52	13	65	1343680	6226937	X

Tabell 1 Fritidshusområden 2000 områdesvis, fortsättning

Table 1 Concentrations of weekend and holiday homes 2000 by concentration, continued

Län	Beteckning	Kommun	Areal, Antal			Centrum öst	Centrum nord	Små-ort 2000	
			hek- tar	fritids- hus	övr. hus				totalt
12	Fårabäck	Kristianstad	16	100	0	100	1409193	6204849	0
12	Östra sandar	Kristianstad	72	267	23	290	1407042	6202980	0
12	Yngsjöstrand+Yngsjö havsbad	Kristianstad	215	900	62	962	1402548	6195680	X
12	Nyehusen	Kristianstad	76	279	32	311	1400926	6192765	X
12	Furuboda (norra delen)	Kristianstad	36	131	13	144	1400221	6191887	X
12	Furuboda (södra delen)	Kristianstad	42	138	12	150	1400468	6191167	X
12	Degeberga sommarby (norra delen)	Kristianstad	22	109	2	111	1399102	6184959	0
12	Holmen	Kristianstad	22	72	0	72	1398206	6183900	0
12	Degeberga sommarby (södra delen)	Kristianstad	42	168	3	171	1399104	6183846	0
12	Erikstorp	Landskrona	12	74	5	79	1312572	6201427	0
12	Koloniområde alldeles norr	Landskrona	39	572	0	572	1314810	6200306	0
12	Gråens koloniområde	Landskrona	6	55	0	55	1313342	6196630	0
12	Ludviksborg (västra delen)	Landskrona	14	177	0	177	1317512	6196220	0
12	0,5 km norr Perstorp	Perstorp	9	61	0	61	1350509	6228129	0
12	Havängs sommarby	Simrishamn	35	146	21	167	1397278	6177327	0
12	Vitemölla	Simrishamn	21	100	73	173	1399447	6175510	X
12	Rörums strand	Simrishamn	40	186	9	195	1403145	6169280	0
12	Gyllebo	Simrishamn	45	112	16	128	1398457	6163732	X
12	Kyls strandbad+Spraggehusen	Simrishamn	34	123	25	148	1400957	6146648	0
12	Mellan Mälarhusen och Borrbys strandbad	Simrishamn	76	221	34	255	1399753	6144900	X
12	Mälarhusen	Simrishamn	54	178	23	201	1399077	6143621	0
12	Sjöbo sommarby+Svansjö sommarby (del av)	Sjöbo	17	52	23	75	1363478	6169230	X
12	Svansjö sommarby (del av)	Sjöbo	73	391	37	428	1364649	6169093	X
12	Hemmestorps eke	Sjöbo	21	70	24	94	1358870	6167605	X
12	Hemmestorps fure	Sjöbo	45	122	13	135	1357675	6167370	X
12	Karups sommarby	Sjöbo	77	290	42	332	1363390	6164831	X
12	Sövde sommarby	Sjöbo	28	153	3	156	1364720	6164587	X
12	Humlamaden	Sjöbo, Lund	42	128	14	142	1356250	6167775	X
12	Stora Lökaröd	Tomelilla	51	124	14	138	1392021	6183955	0
12	Brunsvik	Tomelilla	21	81	7	88	1391947	6177183	0
12	Böste läge	Trelleborg	14	63	8	71	1341220	6137620	0
12	Skateholm+Beddingestrand (del av)	Trelleborg, Skurup	187	766	194	960	1351074	6140720	X
12	Strandbaden	Vellinge	7	81	1	82	1313148	6144401	0
12	Sandskogen	Ystad	35	152	1	153	1378113	6146757	0
12	Ystads Saltsjöbad	Ystad	93	406	22	428	1376425	6146079	0
12	Nybrostrand (del av)	Ystad	14	113	19	132	1382593	6146060	0
12	Löderups strandbad	Ystad	65	270	14	284	1392684	6140709	0
12	Kärreberga	Åstorp	44	125	9	134	1325895	6224627	0
12	Lerbäckshult	Ängelholm	31	71	20	91	1325390	6249406	X
12	Nybygget	Ängelholm	51	142	59	201	1324871	6248818	X
12	Äspenäs	Ängelholm	26	71	8	79	1328330	6246451	0
12	Fasalt	Örkelljunga	47	128	4	132	1341386	6248378	0
Hallands län									
13	Kvarnfallsringen	Falkenberg	15	68	6	74	1309190	6347116	0
13	Sandkärr	Falkenberg	32	114	37	151	1290335	6319552	X
13	Digesgård	Falkenberg	35	162	16	178	1290355	6318414	0
13	Olofsbo	Falkenberg	87	747	84	831	1292182	6315449	X
13	Skrea strand	Falkenberg	51	1 199	63	1 262	1299349	6310543	X
13	Bobergsudde	Falkenberg	57	271	29	300	1301759	6307917	0
13	Grimsholmen	Falkenberg	26	76	14	90	1302206	6307167	X
13	Veka	Falkenberg	16	71	7	78	1302697	6306984	X
13	Långasand	Falkenberg	153	471	106	577	1304361	6304939	X
13	Ugglarp (södra delen)	Falkenberg	17	56	4	60	1305367	6302375	0
13	Stensjö	Falkenberg, Halmstad	51	134	40	174	1305540	6299968	X
13	Steninge (södra delen)	Halmstad	15	51	6	57	1306357	6297247	0
13	Heden	Halmstad	34	105	10	115	1305943	6294938	0
13	Haverdalsstrand	Halmstad	26	196	14	210	1308071	6292689	0
13	Lynga kvarn+Sandslätt	Halmstad	38	164	40	204	1309573	6292073	X
13	Villshärad (nordöstra delen)	Halmstad	11	54	12	66	1309998	6290052	X
13	Frösakull (västra delen)	Halmstad	149	662	208	870	1311066	6287110	X
13	Svanen	Halmstad	7	107	0	107	1321006	6284283	0

Tabell 1 Fritidshusområden 2000 områdesvis, fortsättning

Table 1 Concentrations of weekend and holiday homes 2000 by concentration, continued

Län	Beteckning	Kommun	Areal, hek- tar	Antal fritids- hus	övr. hus	Centrum öst	Centrum nord	Små- ort 2000	
13	Tyludden	Halmstad	19	376	6	382	1311271	6283932	0
13	Östra stranden+Strandskatan	Halmstad	33	588	31	619	1320944	6283790	0
13	Köpenhamn	Halmstad	13	265	0	265	1321737	6282926	0
13	Abbekås (västra delen)	Kungsbacka	38	76	38	114	1270303	6367400	X
13	Sönnerbergen	Kungsbacka	55	151	45	196	1268623	6366917	X
13	Åsa (del av)	Kungsbacka	10	75	5	80	1278709	6363481	0
13	Vassbäck	Kungsbacka	121	392	142	534	1279293	6362935	X
13	Frillesås (västra delen)	Kungsbacka	108	334	194	528	1280340	6360709	X
13	Mellbystrand (del av)	Laholm	9	141	5	146	1324163	6269368	0
13	Mellbystrand (del av)	Laholm	23	186	5	191	1324912	6269152	0
13	Västra Mellby	Laholm	12	90	0	90	1325187	6268372	0
13	Mellbystrand (del av)	Laholm	48	268	17	285	1324220	6266860	X
13	Skummeslövsstrand (centrala och norra delen)	Laholm	143	825	76	901	1322899	6264467	X
13	Skummeslövsstrand (södra delen)	Laholm	22	112	7	119	1321798	6262680	X
13	Skummeslövsstrand (sydöstra delen)	Laholm	21	179	6	185	1322024	6262125	0
13	Stjärnhem	Laholm	39	223	33	256	1322551	6261792	X
13	Bögil	Laholm	22	55	0	55	1349382	6258516	0
13	Hälledede	Laholm	21	57	5	62	1339404	6248493	0
13	Löftaskog+Kärre+Stråvallastrand	Varberg	74	179	39	218	1280938	6358738	X
13	Gloppe	Varberg	21	67	9	76	1277615	6355194	0
13	Ekegårdens fritidsområde	Varberg	17	53	7	60	1304098	6351461	0
13	Bua (södra delen)	Varberg	34	78	19	97	1277496	6350702	0
13	Årnäs	Varberg	35	138	17	155	1281801	6347672	X
13	Årnäshalvön	Varberg	147	525	29	554	1281102	6346630	X
13	Kärradal	Varberg	76	214	43	257	1282919	6345859	X
13	Stämnet	Varberg	32	130	4	134	1284624	6345125	0
13	Kåkeberg	Varberg	28	97	13	110	1282825	6343938	X
13	Trönningenäs	Varberg	45	159	22	181	1283185	6340598	X
13	Getteröns västra del	Varberg	44	159	46	205	1282067	6338299	X
13	Getteröns södra del	Varberg	17	85	20	105	1282933	6337905	X
13	Apelviken+Södra Näs+Träslövsläge (n.. delen)	Varberg	194	1 369	115	1 484	1285343	6333107	X
13	Gamla Köpstad	Varberg	39	184	23	207	1286895	6329450	X
13	Ramsnäs	Varberg	11	54	4	58	1287664	6329318	0
13	Björkäng+Smedsgård	Varberg	50	265	18	283	1290005	6326222	X
Västra Götalands län									
14	Sundet	Alingsås	17	51	15	66	1306022	6422207	0
14	Furnäs (norra delen)	Bengtsfors	8	59	6	65	1292419	6550279	0
14	Mjöhult	Borås	26	77	12	89	1325281	6418102	0
14	Kvarbo sommarstad	Borås	22	61	16	77	1331766	6415973	X
14	Båstad+Örekullen	Borås	23	68	14	82	1329511	6408662	0
14	Viareds sommarstad	Borås	22	130	25	155	1322377	6401588	0
14	Ålösund	Gullspång	13	51	2	53	1396838	6541857	0
14	Delebäckstorp	Gullspång	51	115	7	122	1408614	6538050	0
14	Storön	Gullspång	18	88	1	89	1395259	6536515	0
14	Vid Vallsjöns östra strand	Gullspång	18	51	0	51	1415443	6530730	0
14	Näset	Göteborg	14	202	4	206	1267739	6417709	0
14	Äspered (västra delen)	Göteborg	6	150	0	150	1278512	6412224	0
14	Lilleby fritidsby	Göteborg	18	123	6	129	1258227	6408934	0
14	Bäckedalen	Göteborg	18	62	12	74	1260627	6408656	0
14	Hästevikberg	Göteborg	24	58	24	82	1256100	6406927	X
14	Stora Varvsholmen	Göteborg	14	88	0	88	1255635	6404379	0
14	Skeppstadsholmen	Göteborg	27	112	16	128	1260120	6404284	0
14	Sjöbo	Göteborg	11	161	5	166	1275334	6403165	0
14	Rödsten	Göteborg	20	61	2	63	1259237	6398901	0
14	Sandvik	Göteborg	42	113	15	128	1259695	6397387	0
14	Köpstadsö	Göteborg	41	82	57	139	1261017	6396375	X
14	Stora Förö	Göteborg	22	101	1	102	1263739	6396042	0
14	Hult	Göteborg	13	404	23	427	1267692	6395936	0
14	Kårholmen	Göteborg	15	85	0	85	1259170	6392263	0
14	Nordskog	Götene	28	96	11	107	1353534	6491796	0
14	Svanvik	Götene	20	69	4	73	1352609	6488730	0
14	Sandsnäs+Sämsholm	Herrljunga	24	67	1	68	1344272	6431555	0
14	Svebråta	Hjo	20	79	26	105	1405936	6468356	0

Tabell 1 Fritidshusområden 2000 områdesvis, fortsättning

Table 1 Concentrations of weekend and holiday homes 2000 by concentration, continued

Län	Beteckning	Kommun	Areal, Antal				Centrum öst	Centrum nord	Små-ort 2000
			hek- tar	fritids- hus	övr. hus	hus totalt			
14	Björstorp	Karlsborg	21	71	1	72	1415610	6505777	0
14	Rosendala	Karlsborg	24	71	1	72	1415610	6500437	0
14	Aröd	Kungälv	29	57	18	75	1261250	6433495	X
14	Rörtången+Ödsmåls mosse	Kungälv	92	301	39	340	1260107	6428430	X
14	Tjuvkil (norra delen)+Baracken	Kungälv	27	73	12	85	1258613	6426812	0
14	Lökebergs mosse+Lindhamn	Kungälv	29	57	12	69	1260687	6426637	X
14	Otterlyckan+Terra	Kungälv	84	222	9	231	1253220	6426513	0
14	Tjuvkil (västra delen)+Kroken	Kungälv	55	95	21	116	1257515	6496198	X
14	Holmängen	Kungälv	35	62	14	76	1256478	6420404	0
14	Brunnefjäll	Kungälv	31	60	6	66	1257618	6419484	0
14	Ulvesund	Kungälv	13	52	11	63	1267293	6418386	X
14	Alsjön	Lerum	30	57	36	93	1292171	6420619	X
14	Skaven	Lidköping	28	90	13	103	1344963	6510841	0
14	Fästa	Lidköping	17	50	5	55	1345929	6495291	0
14	1 km nordöst Stenhammar	Lidköping	20	56	4	60	1344610	6493939	0
14	Filsbäck (västra delen)	Lidköping	14	64	14	78	1350365	6488351	0
14	Metholmen+Sjölunden	Lilla Edet	40	112	20	132	1287421	6466259	X
14	Barkedal	Lysekil	31	88	4	92	1252868	6484257	0
14	Fågelviken	Lysekil	35	85	14	99	1242301	6481074	0
14	Svee	Lysekil	17	64	3	67	1243169	6480563	0
14	Sjöviken	Lysekil	22	50	1	51	1242752	6479367	0
14	Knarrevik	Lysekil	40	94	9	103	1245671	6478264	0
14	Kolleröd+Ramsviik	Lysekil	42	132	12	144	1242752	6474078	0
14	Berga	Lysekil	25	74	8	82	1244807	6473499	0
14	Norra Grundsund	Lysekil	35	64	18	82	1243418	6473354	0
14	Stora Kornö	Lysekil	6	51	9	60	1240467	6472768	0
14	Fiskebäck	Lysekil	16	52	0	52	1244370	6465813	0
14	Stockevik	Lysekil	33	56	22	78	1243569	6465415	0
14	Gåsö	Lysekil	19	92	2	94	1241899	6465279	0
14	Dammen	Lysekil	48	161	30	191	1242762	6463704	0
14	Rågårdsvik+Asparna+Vallarna+Frossa	Lysekil	82	201	54	255	1243757	6462025	X
14	Hemmingstorp	Mariestad	15	59	4	63	1388038	6520035	0
14	Sundören	Mariestad	22	57	2	59	1387825	6519249	0
14	Dyrenäs	Mark	24	63	7	70	1296354	6379439	0
14	Hanatorp	Mark	5	61	0	61	1314476	6375754	0
14	Krok	Mark	17	85	14	99	1314250	6375048	X
14	Strömmen	Mark	23	52	3	55	1315825	6367803	0
14	Bredhult	Mark	22	56	3	59	1321549	6363170	0
14	Vita sannar+Örnsudd	Mellerud	18	54	7	61	1309443	6512119	0
14	Saltkällan	Munkedal	21	54	25	79	1260592	6486102	0
14	Bergsvik	Munkedal	23	56	6	62	1256033	6484897	0
14	Gårvik	Munkedal	36	114	10	124	1255285	6483963	0
14	Stora Sandviken+Nyborg	Orust	30	60	4	64	1261277	6471061	0
14	Åskskalla	Orust	22	52	6	58	1262907	6468832	0
14	Persäng	Orust	14	54	2	56	1249372	6464789	0
14	Traneviken+Bua (del av)	Orust	28	66	2	68	1246712	6463911	0
14	Slätthult	Orust	27	81	1	82	1245961	6459778	0
14	Kåröd	Orust	24	63	4	67	1266570	6459764	0
14	Gullholmen (östra delen)	Orust	4	129	15	144	1241267	6459165	X
14	Stocken (västra delen)	Orust	8	54	39	93	1241688	6455874	X
14	Slätterna	Orust	68	175	5	180	1242710	6454667	0
14	1 km nordöst Hälleviksstrand	Orust	26	61	5	66	1243994	6453343	0
14	Hals	Orust	48	106	19	125	1265383	6452330	0
14	Käringön	Orust	21	184	29	213	1238246	6451522	X
14	Edshultshall	Orust	18	66	50	116	1244406	6451407	X
14	Råssö	Orust	42	60	6	66	1254855	6450187	0
14	Vasseröd	Orust	40	83	3	86	1249172	6448710	0
14	Skara sommarland	Skara	24	253	0	253	1368477	6478757	0
14	Simsjön	Skövde	25	238	6	244	1381632	6472694	0
14	Simsjöns östra strand	Skövde	11	78	2	80	1381971	6472236	0
14	Herrekvarn	Skövde	30	111	6	117	1381446	6471348	0
14	Strandhamn+Ulebergshamn	Sotenäs	58	210	85	295	1237314	6490171	X
14	Ödby ö	Sotenäs	13	90	1	91	1235884	6487760	0
14	Långevik	Sotenäs	5	59	4	63	1234214	6483313	0

Tabell 1 Fritidshusområden 2000 områdesvis, fortsättning

Table 1 Concentrations of weekend and holiday homes 2000 by concentration, continued

Län	Beteckning	Kommun	Areal, Antal				Centrum öst	Centrum nord	Små-ort 2000
			hek- tar	fritids- hus	övr. hus	totalt			
14	Myren	Sotenäs	13	108	1	109	1237992	6477782	0
14	Bottentången	Stenungsund	21	50	3	53	1261744	6449601	0
14	Timmervik	Stenungsund, Kungälv	115	262	44	306	1261959	6434485	X
14	Lökholmen	Strömstad	54	166	18	184	1232147	6551352	0
14	Knarrevik	Strömstad	22	55	8	63	1232229	6549645	0
14	Kebal	Strömstad	104	342	19	361	1231900	6545935	0
14	Södra Öddö	Strömstad	34	61	17	78	1232202	6540256	0
14	Duvnäs (Nord-Koster)	Strömstad	39	86	84	170	1223308	6540126	X
14	Kyrkosund	Strömstad	39	78	25	103	1225951	6537563	0
14	Rävö	Strömstad	26	66	0	66	1235297	6535584	0
14	Råssö	Strömstad	37	62	23	85	1232562	6534740	0
14	Västra delen av Råssö	Strömstad	14	50	0	50	1231585	6534362	0
14	Båsen	Strömstad	31	67	12	79	1233223	6532904	0
14	Fäxhult	Svenljunga	20	59	11	70	1327292	6366296	0
14	Sandsjön	Svenljunga, Borås	20	63	6	69	1338055	6391872	0
14	Nordvästra delen av Resö	Tanum	24	57	8	65	1232489	6530030	X
14	Gårvik+Holmsbacken (Resö)	Tanum	33	80	32	112	1232161	6528750	X
14	Långekärr	Tanum	19	51	2	53	1235156	6528336	0
14	Raftötången	Tanum	127	254	22	276	1233851	6526606	0
14	Mjölkeröd	Tanum	24	57	6	63	1234587	6524143	0
14	Havstensund	Tanum	21	78	68	146	1232517	6523726	X
14	Edsvik+Ulmekärr	Tanum	38	120	7	127	1235348	6518535	0
14	Ulmekärrssand+Krossekärr	Tanum	63	166	35	201	1234669	6517539	X
14	Kuseröd	Tanum	20	66	12	78	1235377	6517112	X
14	Kolmyrana	Tanum	22	52	5	57	1237022	6512506	0
14	Kämpevik	Tanum	36	90	36	126	1238003	6511844	X
14	Heljeröd	Tanum	18	53	2	55	1238085	6511168	0
14	Långesjö	Tanum	29	60	16	76	1237191	6509832	X
14	Leran	Tanum	16	65	2	67	1239275	6509070	0
14	Skeppstad	Tanum	24	80	8	88	1238569	6504910	0
14	Amdal+Jörehed	Tanum	42	126	8	134	1238100	6503036	0
14	Ejgde	Tanum	16	55	9	64	1235950	6502325	0
14	Hamburgö (nordvästra delen)	Tanum	39	75	15	90	1234885	6501223	0
14	Sjöviken+Hamnekärret	Tanum	21	51	13	64	1234850	6500310	0
14	Grönelid+Tångebacken+Tegelstrand+Slottet	Tanum	48	96	65	161	1236043	6498393	X
14	Heestrand (södra delen)	Tanum	33	105	18	123	1236702	6496535	0
14	Långekärr+Spånslätt+Saltebro	Tanum	39	85	48	133	1239147	6493799	X
14	Kylvanäs	Tibro	15	64	3	67	1407269	6485833	0
14	Ransberg	Tibro	80	287	19	306	1410500	6483066	0
14	Bråbacka	Tibro	22	82	7	89	1407867	6483013	0
14	Bredsjön	Tidaholm	21	51	4	55	1396235	6438052	0
14	Knarruden+Mikaelsstrand+Nordgården+Sörgård+Kroken	Tjörn	46	108	23	131	1260752	6448298	X
14	Röd	Tjörn	39	111	25	136	1257976	6447701	X
14	Dyvik+Hallen	Tjörn	37	58	8	66	1255041	6445917	0
14	Fjälebro	Tjörn	17	58	8	66	1258086	6445234	0
14	1 km nordväst Röra	Tjörn	32	60	14	74	1253735	6444543	X
14	Toröd	Tjörn	46	122	5	127	1250670	6443946	0
14	Huseberg	Tjörn	24	68	6	74	1253752	6443529	0
14	Bo	Tjörn	20	62	11	73	1246988	6443136	0
14	Valsäng	Tjörn	33	60	34	94	1251676	6442418	X
14	Skogsborg+Sunna+Gullfjäll	Tjörn	115	291	46	337	1247668	6441236	X
14	Krokarna+Hällene	Tjörn	37	89	4	93	1248609	6440621	0
14	Härön	Tjörn	29	69	46	115	1246228	6440430	0
14	Berga strand+Manhöjden+Hövik (s. delen)	Tjörn	165	393	83	476	1260839	6439807	X
14	Risön	Tjörn	14	50	0	50	1253489	6430502	0
14	Udda	Tranemo	28	93	4	97	1349010	6390832	0
14	Garnviken	Trollhättan	36	75	16	91	1286960	6467209	0
14	Baggeryr+Gråbo	Trollhättan	30	66	19	85	1292110	6459839	0
14	Norr Kalltorpssjön	Trollhättan	35	91	10	101	1289159	6453942	X
14	Näset	Töreboda	34	92	9	101	1409449	6503197	0
14	Saltkällan+Skaveröd	Uddevalla	45	140	18	158	1259679	6485372	0

Tabell 1 Fritidshusområden 2000 områdesvis, fortsättning

Table 1 Concentrations of weekend and holiday homes 2000 by concentration, continued

Län	Beteckning	Kommun	Areal, Antal				Centrum öst	Centrum nord	Små-ort 2000
			hek- tar	fritids- hus	övr. hus	hus totalt			
14	Börsås	Uddevalla	28	70	8	78	1254324	6478762	0
14	Norra Klev+Hällebäck (nordvästra delen)	Uddevalla	32	73	18	91	1253452	6476907	0
14	Lanesund	Uddevalla	36	102	40	142	1260684	6475789	X
14	Kolvik	Uddevalla	15	57	9	66	1252438	6475566	0
14	Jordfall	Uddevalla	27	60	5	65	1252708	6474601	0
14	Utby	Uddevalla	46	111	69	180	1264794	6474551	X
14	Unda	Uddevalla	15	56	1	57	1267171	6474381	0
14	Kristevik+Sund (del av)	Uddevalla	20	52	24	76	1258645	6473622	X
14	Sundsandvik+Sund (del av)	Uddevalla	35	97	36	133	1259495	6472704	X
14	Kavlanda	Uddevalla	43	104	7	111	1256657	6470179	0
14	Lingäll	Uddevalla	22	62	2	64	1250746	6468501	0
14	Strand+Bräcke	Uddevalla	41	104	33	137	1267799	6468408	X
14	Eriksberg	Uddevalla	39	94	18	112	1254950	6467941	0
14	Rörbäck	Uddevalla	40	91	9	100	1252159	6467549	0
14	Södra Munkeby	Uddevalla	56	110	12	122	1250232	6465394	0
14	Restenäs ö	Uddevalla	26	55	0	55	1268131	6463616	0
14	Ulvesund	Uddevalla	62	107	34	141	1269199	6462582	X
14	Vid Mogdens nordvästra strand	Ulricehamn	15	51	1	52	1351053	6416768	0
14	Näsboholm	Ulricehamn	28	64	6	70	1356592	6402253	0
14	Tvärredslund	Ulricehamn	18	52	12	64	1354382	6401642	0
14	Gällnäs (västra delen)	Vänernsberg	27	50	5	55	1303615	6490451	0
14	Bratten	Vänernsberg	26	52	5	57	1302610	6489864	0
14	Stigsberget	Vänernsberg	40	115	16	131	1296894	6483485	0
14	Hulan+Anundstorp+Gaddessanda	Vänernsberg	25	76	48	124	1306368	6478653	0
14	Nordkroken (norra delen)	Vänernsberg	15	58	13	71	1301146	6478506	0
Värmlands län									
17	Älgåfjordens östra strand	Arvika	18	52	4	56	1314852	6618701	0
17	Fransfallet+Ornäsudden	Filipstad	17	60	1	61	1407173	6626236	0
17	Ede+Östanvik	Forshaga	19	64	0	64	1365371	6615088	0
17	Borgebols fritidsområde	Grums	28	65	1	66	1336013	6594395	0
17	Lindenäs	Hammarö	22	61	4	65	1374423	6581006	0
17	Rud+Ången	Hammarö	43	68	23	91	1373965	6578772	X
17	Österängarna	Karlstad	27	58	10	68	1380375	6608044	0
17	Svedenäs	Karlstad	33	65	12	77	1376628	6602444	0
17	Busterud	Karlstad	29	67	25	92	1376967	6588633	X
17	Bergvik	Karlstad	20	56	27	83	1364702	6585869	X
17	Mjöviksudd	Karlstad	33	79	0	79	1382995	6582442	0
17	Säbytorp	Kil	20	55	12	67	1358860	6607815	X
17	Stubberud+Välsätter	Kil	26	61	14	75	1360583	6605307	0
17	Åsviken	Kristinehamn	54	101	7	108	1391333	6582508	0
17	Hybble+Olofsrud	Kristinehamn	30	67	5	72	1400344	6577831	0
17	Brätens fritidsområde	Kristinehamn	28	58	1	59	1393620	6576923	0
17	Sörkastet+Rönneberg+Strandudde	Kristinehamn	74	215	39	254	1400186	6574918	0
17	Revsand	Kristinehamn	38	96	10	106	1401818	6567953	0
17	Brattsand	Kristinehamn	23	60	3	63	1400474	6565061	0
17	Skagersbrunn	Kristinehamn	22	56	10	66	1415257	6551505	0
17	Södra Ullvettern	Storfors	20	64	4	68	1414221	6591634	0
17	Sandbacken	Säffle	20	54	3	57	1334566	6563760	0
17	Långberget	Torsby	21	64	5	69	1340092	6747875	0
17	Branäs	Torsby	6	64	1	65	1344399	6730651	0
17	Väster Branäsberget	Torsby	16	128	0	128	1342920	6729245	0
Örebro län									
18	Öster Åsbro	Askersund	12	78	3	81	1457603	6541920	0
18	Vid sjön Tibons nordvästra strand	Askersund	21	62	4	66	1453759	6541772	0
18	Estabo	Askersund	49	140	31	171	1457816	6540563	X
18	Forsanäset	Askersund	21	63	3	66	1451423	6512180	0
18	Tisarbasen	Askersund, Hallsberg	35	175	25	200	1459026	6543887	0
18	Kvarntorp och norrut	Degerfors	19	59	11	70	1422461	6573234	0
18	Hultsjön	Hallsberg	16	56	1	57	1464034	6545698	0
18	Tunabohässle	Hallsberg	19	59	6	65	1460698	6543967	0
18	Tisarstrand	Hallsberg	17	70	20	90	1463357	6542961	0

Tabell 1 Fritidshusområden 2000 områdesvis, fortsättning

Table 1 Concentrations of weekend and holiday homes 2000 by concentration, continued

Län	Beteckning	Kommun	Areal, Antal				Centrum öst	Centrum nord	Små-ort 2000
			hek- tar	fritids- hus	övr. hus	hus totalt			
18	Vid Våtsjöns norra strand	Karlskoga	32	64	3	67	1433482	6575340	0
18	Laxå fritidsområde	Laxå	18	76	1	77	1435212	6531933	0
18	Vid sjön Lekens sydvästra strand	Lekeberg	21	51	16	67	1440866	6573200	0
18	Torhyttan	Lekeberg	22	59	4	63	1431114	6561697	0
18	Salaboda	Lindesberg	28	67	3	70	1454648	6612021	0
18	Grindtorp	Lindesberg	32	63	5	68	1457188	6611795	0
18	Munkaboda	Lindesberg	23	57	4	61	1473162	6597659	0
18	Älvhyttan	Nora	22	52	3	55	1443548	6591021	0
18	Fiskartorpet+Opphammar+Väringsbricka	Örebro	40	98	17	115	1477186	6585807	0
18	Klockhammar	Örebro	55	88	33	121	1456096	6585234	X
18	Gropvik	Örebro	23	68	6	74	1474233	6584062	0
18	Ättinge	Örebro	40	90	9	99	1465170	6579837	0
18	Viken	Örebro	29	54	1	55	1473982	6574659	0
18	Fallhagen	Örebro	11	50	0	50	1477470	6571975	0
Västmanlands län									
19	Vid Högsjöns norra strand	Arboga	15	52	0	52	1495265	6585590	0
19	Nannberga (sydvästra delen)	Arboga	19	62	11	73	1497539	6576032	0
19	Ålhammarsudden	Arboga	14	80	1	81	1503140	6572132	0
19	Hästnäs	Arboga	48	125	22	147	1500293	6571725	0
19	Sjöhagen+Köpmanhamn	Fagersta	29	76	6	82	1501889	6649803	0
19	Norra Morsjön	Fagersta	25	73	3	76	1500600	6645289	0
19	Flohäll	Fagersta	18	50	1	51	1512241	6641933	0
19	Östa+Vikbolandet	Heby	33	99	3	102	1555926	6671144	0
19	Nordsjö	Heby	26	60	2	62	1565279	6653400	0
19	Vansjö fritidsområde	Heby	36	75	0	75	1564765	6651150	0
19	Jägaråsen	Kungsör	13	65	5	70	1515108	6593470	0
19	Skillingsudd	Kungsör	34	103	11	114	1518519	6590302	0
19	Sundänge	Köping	85	272	13	285	1498304	6602465	X
19	Malmön	Köping	26	113	19	132	1514446	6595467	X
19	Sandviken	Köping	22	51	0	51	1520245	6595305	0
19	Stäudd	Köping	35	89	14	103	1517599	6594603	0
19	Sommarhagen	Sala	20	63	7	70	1540002	6648581	0
19	Ljömsebo	Sala	38	98	1	99	1535414	6648540	0
19	Sandviken+Ekebyäng	Sala	31	64	18	82	1542244	6645462	X
19	Åkersbo	Sala	21	50	4	54	1533443	6645289	0
19	Laggarbo	Skinnskatteberg	22	52	5	57	1491665	6629443	0
19	Västansjö	Skinnskatteberg	16	53	0	53	1500789	6626601	0
19	Västanhed	Skinnskatteberg	43	127	10	137	1493876	6621399	0
19	Holmsbovallen	Skinnskatteberg	17	52	2	54	1500734	6618405	0
19	Darlkarls+Svenskbyn	Surahammar	17	89	42	131	1523128	6623435	0
19	Lycksta koloniområde	Västerås	25	149	0	149	1542306	6619221	0
19	Gränsta	Västerås	20	205	0	205	1538614	6606758	0
19	Lindö tegelbruk	Västerås	19	56	1	57	1556424	6605013	0
19	Almö-Lindö	Västerås	68	130	4	134	1544528	6603957	0
19	Södra Björnö	Västerås	20	60	0	60	1547087	6603853	0
19	Fullerö strand	Västerås	18	55	2	57	1542546	6603038	0
19	Nybynäs	Västerås	23	70	3	73	1554571	6602075	0
19	Råstock+Lybeck	Västerås	54	175	13	188	1552158	6601404	X
19	Fröholmen	Västerås	23	51	12	63	1549814	6601284	0
19	Strömmingsskär	Västerås	15	85	1	86	1542937	6599586	0
19	Roparudden	Västerås	31	70	10	80	1529536	6594432	0
Dalarnas län									
20	Kullhyttan	Avesta	25	59	2	61	1531556	6676981	0
20	Valshed	Borlänge	51	111	3	114	1473791	6723309	0
20	Kyna	Borlänge	32	56	31	87	1487897	6710049	X
20	Karlsby fåbodar	Falun	24	51	2	53	1507909	6724590	0
20	Kårarvet	Falun	9	91	1	92	1486850	6721039	0
20	Nordåker	Gagnef	26	51	25	76	1459790	6717829	X
20	Sandviken	Gagnef	28	66	4	70	1446093	6714502	0
20	Säl	Gagnef	36	90	5	95	1458534	6709198	0
20	Södra Tansbodarna	Gagnef	62	162	6	168	1456165	6698245	0

Tabell 1 Fritidshusområden 2000 områdesvis, fortsättning

Table 1 Concentrations of weekend and holiday homes 2000 by concentration, continued

Län	Beteckning	Kommun	Areal, Antal				Centrum öst	Centrum nord	Små-ort 2000
			hek- tar	fritids- hus	övr. hus	totalt			
20	Rönäsudd	Hedemora	25	55	0	55	1523570	6702626	0
20	Klacklandet	Hedemora	21	67	0	67	1522044	6702518	X
20	Hjulbäck	Leksand	25	56	17	73	1451836	6742020	0
20	Hjortnäs+Sunnanäng	Leksand	58	103	66	169	1454463	6741613	X
20	Lundbjörken	Leksand	42	105	21	126	1439999	6741339	0
20	Olsnäs	Leksand	32	82	16	98	1443980	6741082	0
20	Styrsjöbo	Leksand	32	52	31	83	1453754	6732207	X
20	Rämshyttans turistgård	Ludvika	16	64	9	73	1466273	6687896	0
20	Dröverken+Myrbacken	Ludvika	28	66	11	77	1459903	6675807	0
20	Hällsjön+Karls	Ludvika	42	77	8	85	1463662	6661549	0
20	Näsfjället	Malung	25	60	0	60	1345499	6810984	0
20	Stöten (öster)	Malung	16	51	17	68	1344534	6799781	0
20	Stöten (väster)	Malung	7	51	0	51	1342350	6798576	0
20	Garpsätra	Malung	23	111	0	111	1360815	6790991	0
20	Flatfjället	Malung	18	55	18	73	1350789	6789958	0
20	Gilleråsen+Tandålden	Malung	80	238	7	245	1349144	6789167	0
20	Orrliden+Närfjällsbyn	Malung	193	555	7	562	1347365	6789012	0
20	Gusjösåtern+Västra Färdkällan	Malung	116	373	3	376	1351768	6788393	0
20	Gruven+Östra Färdkällan	Malung	74	277	0	277	1354144	6786821	0
20	Gubbsmyran+Ålmyran+Dammkölen	Malung	203	646	63	709	1357797	6786543	0
20	Köarskår	Malung	70	232	7	239	1356705	6786196	0
20	Sälfjällstangen	Malung	52	133	1	134	1357161	6785366	0
20	Hemfjällstangen	Malung	117	233	3	236	1360699	6776899	0
20	Kläppen	Malung	25	114	4	118	1366997	6771505	0
20	Lade	Mora	39	82	9	91	1421472	6770946	0
20	Vålan+Norra Moren	Mora	24	59	15	74	1436125	6762774	0
20	Fåsås	Mora	50	107	19	126	1445617	6761549	0
20	Käringnäset	Mora	37	97	1	98	1400044	6760044	0
20	Levsnäs	Mora	12	86	4	90	1434038	6754285	0
20	Råbäcken	Mora	24	54	1	55	1414450	6749886	0
20	Mångberg	Mora	51	115	22	137	1433854	6749216	0
20	Grönklitt (östra delen)	Orsa	17	69	0	69	1432614	6788715	0
20	Grönklitt (västra delen)	Orsa	18	132	0	132	1431710	6788622	0
20	Fryksås	Orsa	22	81	7	88	1431499	6787140	0
20	Dalstuga	Rättvik	31	56	20	76	1494104	6771589	X
20	Lernbo	Smedjebacken	32	58	22	80	1471738	6669351	X
20	Halvars	Smedjebacken	20	57	11	68	1469520	6666968	X
20	Viksberg+Myggnäset	Smedjebacken	27	58	12	70	1492075	6653118	0
20	Norr Dammsjön	Säter	23	59	8	67	1490690	6694798	0
20	Skenhyttan (östra delen)	Säter	27	56	10	66	1478681	6691182	0
20	Dalkarlnäs	Säter	27	50	11	61	1496894	6689858	0
20	Ollarsliden+Västsåtern	Älvdalen	28	85	1	86	1316989	6888593	0
20	Sågbäcken	Älvdalen	22	83	1	84	1321487	6885742	0
20	Björnliden	Älvdalen	45	173	3	176	1320677	6885137	0
20	1 km söder Foskros	Älvdalen	42	111	4	115	1335327	6879956	0
20	Storfjäten	Älvdalen	38	54	0	54	1359025	6878154	0
20	Fjätervålen	Älvdalen	65	142	0	142	1352325	6873366	0
20	Idrefjäll (norra delen)	Älvdalen	12	72	1	73	1343412	6867250	0
20	Ifrefjäll (södra delen)	Älvdalen	21	104	6	110	1344119	6866813	0
20	Kringelfjordens fritidsområde	Älvdalen	49	192	1	193	1348302	6854280	0
20	Rämma	Älvdalen	29	57	5	62	1398859	6790412	0
Gävleborgs län									
21	Prästänget+Ånga	Bollnäs	20	50	5	55	1530717	6825795	0
21	Hari	Gävle	88	227	7	234	1573688	6763461	0
21	Fagervik	Gävle	24	76	3	79	1570710	6753527	0
21	Säljemar	Gävle	26	52	16	68	1578572	6751994	X
21	Eskön	Gävle	34	92	20	112	1581617	6743345	X
21	Utnora	Gävle	16	53	13	66	1579827	6740804	0
21	Harskär+Pålvik+Storudden	Gävle	33	81	14	95	1582664	6739927	X
21	Tångberget	Gävle	22	58	13	71	1583232	6739019	X
21	Utvalsnäs	Gävle	34	69	60	129	1584203	6738277	X
21	Hillsjöstrand	Gävle	20	57	10	67	1576426	6736380	0
21	Åbyggeby (del av)	Gävle	24	56	17	73	1571156	6736367	X

Tabell 1 Fritidshusområden 2000 områdesvis, fortsättning

Table 1 Concentrations of weekend and holiday homes 2000 by concentration, continued

Län	Beteckning	Kommun	Areal, Antal				Centrum öst	Centrum nord	Små-ort 2000
			hek- tar	fritids- hus	övr. hus	totalt			
21	Ängesberg+Gröndal+Persborg+Nydal	Gävle	119	338	32	370	1579676	6734764	X
21	Oxharen (Limön)	Gävle	11	58	0	58	1583653	6734377	0
21	Limö fiskeläge	Gävle	29	108	1	109	1583768	6733668	0
21	Furuvik (norra delen)	Gävle	14	53	0	53	1583070	6727404	0
21	Furuvik (södra delen)+Östnäs	Gävle	31	122	17	139	1583171	6726214	0
21	Sälgsjön	Gävle	28	80	41	121	1571618	6722935	X
21	Malmjärn	Hofors	15	55	4	59	1540389	6707217	0
21	Storsand+Lakbäck	Hudiksvall	59	157	10	167	1582779	6849820	0
21	Malnbaden	Hudiksvall	44	145	41	186	1572429	6845827	X
21	Mellanbyns fritidsområde	Hudiksvall	27	51	5	56	1575003	6842335	0
21	Hölick	Hudiksvall	15	57	8	65	1586561	6835600	0
21	Fjäleviken	Hudiksvall	24	50	1	51	1569782	6821950	0
21	Långvik	Hudiksvall	106	263	12	275	1572124	6812637	0
21	Harsaklacken	Ljusdal	24	64	6	70	1510094	6834371	0
21	Moningssand	Nordanstig	37	98	1	99	1586153	6886626	0
21	Norrfjärden	Nordanstig	39	98	19	117	1584915	6884373	X
21	Sörfjärden	Nordanstig	39	153	19	172	1584498	6880129	0
21	Hårte+Bredstrand	Nordanstig	54	148	19	167	1583259	6876309	0
21	Lönnångersfjärden	Nordanstig	19	53	0	53	1579862	6869030	0
21	Gammelfäbodarna	Ockelbo	29	69	17	86	1541699	6755711	X
21	Härsnäs	Sandviken	13	61	7	68	1552160	6717665	0
21	Sälgnäsviken	Sandviken	16	52	6	58	1557362	6716176	0
21	Bovik	Sandviken	43	128	20	148	1558180	6715509	0
21	Ursabodarna	Sandviken	17	71	6	77	1552567	6714736	0
21	Skärså (norra delen)+Däskär	Söderhamn	20	58	17	75	1569834	6808055	X
21	Jonskär (norra delen)	Söderhamn	35	76	3	79	1570792	6804876	0
21	Jonskär (södra delen)	Söderhamn	52	142	12	154	1571933	6804317	0
21	Humlegårdsstrand	Söderhamn	37	110	6	116	1573084	6803885	0
21	Storbaggen	Söderhamn	24	63	2	65	1573185	6799702	0
21	Morviken+Långudden	Söderhamn	19	67	16	83	1575083	6796886	0
21	Långbo (nordvästra delen)	Söderhamn	29	58	1	59	1547770	6776856	0
21	Granön	Söderhamn	21	55	2	57	1574632	6776339	0
21	Älgnäs fritidsby	Söderhamn	22	55	2	57	1555539	6776025	0
Västernorrlands län									
22	Hamnsand+Prästhushamn+Sågsand	Härnösand	35	83	5	88	1618333	6957681	0
22	Pålviken	Härnösand	30	63	7	70	1607726	6945472	0
22	Norrfällsviken	Kramfors	18	58	22	80	1637551	6988205	0
22	Hällan+Näverviksudden+Nästvattnet	Kramfors	28	77	0	77	1593675	6980611	0
22	Brännan	Sollefteå	22	56	3	59	1564779	7048372	0
22	Källsjön	Sollefteå	24	64	5	69	1580476	6999310	0
22	Släda	Sundsvall	57	172	12	184	1586098	6926223	0
22	Hartungviken+Bredsand	Sundsvall	84	255	29	284	1588769	6921691	X
22	Havstoviken	Sundsvall	34	98	7	105	1588751	6919799	0
22	Spikarna	Sundsvall	60	166	23	189	1588941	6918349	0
22	Krokviken	Sundsvall	21	56	0	56	1585733	6918036	0
22	Tranviken	Sundsvall	28	85	11	96	1588039	6917757	0
22	Långsjön	Sundsvall	19	52	8	60	1566341	6915681	0
22	Hamn+Hamnsbådarna	Sundsvall	40	105	3	108	1584768	6912855	0
22	Juniskär	Sundsvall	18	51	9	60	1586137	6910750	0
22	Killingskäret	Sundsvall	23	53	1	54	1586095	6909667	0
22	Bodviken+Ållerviken	Sundsvall	27	71	15	86	1586240	6909099	0
22	Långsjön	Sundsvall	17	63	4	67	1573590	6907921	0
22	Bergafjärden (norra delen)	Sundsvall	26	85	14	99	1585818	6907871	0
22	Marna	Sundsvall	14	59	3	62	1586650	6907828	0
22	Bergafjärden (södra delen)	Sundsvall	39	132	4	136	1585557	6906897	0
22	Pråmviken	Sundsvall	36	69	6	75	1592033	6902704	0
22	Ljusviken+Skrånstabodarna	Sundsvall	28	75	9	84	1587965	6902586	0
22	Vikarbodarna	Sundsvall	23	50	12	62	1587824	6900160	0
22	Lubban	Sundsvall	16	53	1	54	1588651	6896633	0
22	Ri	Timrå	33	76	12	88	1580894	6937705	X
22	Vid Unnvikens västra strand	Timrå	15	51	0	51	1597501	6925945	0
22	Sörsidan	Timrå	32	81	9	90	1596109	6923954	0

Tabell 1 Fritidshusområden 2000 områdesvis, fortsättning

Table 1 Concentrations of weekend and holiday homes 2000 by concentration, continued

Län	Beteckning	Kommun	Areal, Antal				Centrum öst	Centrum nord	Små-ort 2000
			hek- tar	fritids- hus	övr. hus	hus totalt			
22	Lillroten	Timrå, Härnösand	23	55	1	56	1588440	6948768	0
22	Alnöholmen	Örnsköldsvik	16	50	1	51	1635428	7030135	0
22	Nyänget+Paddal	Örnsköldsvik	28	85	15	100	1644302	7018480	0
22	Långroudden	Örnsköldsvik	28	71	3	74	1664522	7017560	0
22	Vågsnäs	Örnsköldsvik	28	72	7	79	1647507	7017546	0
22	Sillviken+Stubbsand	Örnsköldsvik	78	158	16	174	1658035	7016810	0
22	Gullvik+Munkudden	Örnsköldsvik	30	84	6	90	1652709	7014754	0
22	Ulvöhamn	Örnsköldsvik	11	51	32	83	1643809	6993181	0
Jämtlands län									
23	Klevfjällsbyn	Berg	41	87	0	87	1406014	6993411	0
23	Gråftåvallen	Berg	81	212	2	214	1405649	6991778	0
23	Storgräftån	Berg	52	135	2	137	1405230	6990103	0
23	Väster-Arådalen	Berg	58	111	1	112	1390360	6983491	0
23	Skrållan (norra delen)	Berg	52	96	0	96	1343634	6977495	0
23	Skrållan (södra delen)	Berg	33	70	0	70	1343446	6976392	0
23	Flatruets fritidsområde	Berg	28	66	0	66	1344799	6969391	0
23	Östbackvallen	Berg	33	69	8	77	1416022	6933736	0
23	Storhågna	Berg	29	106	1	107	1412372	6933523	0
23	Sångbäcken	Berg	53	156	0	156	1414741	6932051	0
23	Fjällgården	Berg	97	215	3	218	1412732	6931552	0
23	Sångbäckvallen	Berg	29	88	5	93	1413751	6931226	0
23	Ramundsberget	Härjedalen	16	66	4	70	1324827	6959566	0
23	Messlingen	Härjedalen	122	225	7	232	1349114	6954453	0
23	Baggården	Härjedalen	26	51	2	53	1349679	6953570	0
23	Bruksvallarna (östra delen)	Härjedalen	7	53	1	54	1326663	6952614	0
23	Rockvallen+Bruksvallarna (västra delen)	Härjedalen	58	77	14	91	1325202	6952265	0
23	Fjällnäs	Härjedalen	69	138	0	138	1313178	6949185	0
23	Nysäteren	Härjedalen	43	78	0	78	1375259	6945482	0
23	Hamra+Buskvallen	Härjedalen	28	55	9	64	1316796	6944702	0
23	Kåvanvallens fritidsområde	Härjedalen	42	92	0	92	1332836	6943475	0
23	2 km nv Tännadalen	Härjedalen	30	55	1	56	1319294	6942940	0
23	Tännadalen	Härjedalen	78	191	51	242	1322153	6941578	X
23	Hållan	Härjedalen	54	164	3	167	1326892	6941199	0
23	Röstbergets fritidsområde (norra delen)	Härjedalen	29	68	1	69	1335164	6941065	0
23	Röstbergets stugby	Härjedalen	17	70	8	78	1333278	6940754	0
23	Skarvruet	Härjedalen	32	53	5	58	1324563	6940615	0
23	Röstbergets fritidsområde (södra delen)	Härjedalen	18	55	0	55	1334734	6940476	0
23	Vemdalskskalet (norra delen)	Härjedalen	39	110	9	119	1405694	6931670	0
23	Vemdalskskalet (södra delen)	Härjedalen	41	114	2	116	1405549	6930965	0
23	Vargen	Härjedalen	26	65	2	67	1406750	6930399	0
23	Stockåvallen	Härjedalen	48	151	2	153	1407351	6930255	0
23	Björnrike	Härjedalen	98	260	16	276	1403902	6924810	0
23	Skärsjövålen (norra delen)	Härjedalen	37	107	3	110	1374184	6911225	0
23	Skärsjövålen (södra delen)	Härjedalen	27	69	1	70	1374853	6910511	0
23	Slagavallen	Härjedalen	38	94	2	96	1358024	6896303	0
23	Uppvallen (norra delen)	Härjedalen	33	98	0	98	1366343	6893872	0
23	Uppvallen (södra delen)	Härjedalen	35	91	0	91	1366137	6892735	0
23	Lofsdalen+Hovärken+Lövhammar	Härjedalen	127	294	25	319	1367631	6892499	X
23	Loffens fjällby (norra delen)	Härjedalen	17	70	1	71	1368714	6891865	0
23	Loffens fjällby (södra delen)	Härjedalen	15	83	0	83	1369111	6891195	0
23	Rörvattnet	Krokom	28	57	12	69	1413903	7096347	0
23	Åkersjön	Krokom	42	155	11	166	1415792	7073808	0
23	Nv Hammarstrand vid rodelbanan	Ragunda	30	79	3	82	1525636	7000994	X
23	Kolåsen	Åre	24	75	3	78	1359476	7074820	0
23	Mellan Rislågden och Bonäset	Åre	26	55	0	55	1379109	7036283	0
23	Tege	Åre	25	50	3	53	1356820	7035253	0
23	Visjövalen	Åre	107	197	4	201	1316135	7025511	0
23	Enafors	Åre	23	50	3	53	1326945	7024351	0
23	Snasahögarna	Åre	33	91	0	91	1329593	7020722	0
23	Ottsjö (nordöstra delen)	Åre	76	120	6	126	1362069	7015316	X
23	Mårdsundsbodarna	Åre	53	100	0	100	1396060	7007332	0
23	Fjällhalsen	Åre	27	53	2	55	1399841	7001775	0

Tabell 1 Fritidshusområden 2000 områdesvis, fortsättning

Table 1 Concentrations of weekend and holiday homes 2000 by concentration, continued

Län	Beteckning	Kommun	Areal, hek- tar	Antal fritids- hus	övr. hus	hus totalt	Centrum öst	Centrum nord	Små- ort 2000
23	Höglekardalen	Åre	49	117	1	118	1397262	6998470	0
23	Rotudden	Östersund	21	50	7	57	1437401	7011887	0
23	Söder Östersund vid Brunflovisen	Östersund	23	58	10	68	1444734	7004265	0
Västerbottens län									
24	Borgafjäll	Dorotea	64	179	7	186	1465691	7193000	0
24	Borga	Dorotea	19	58	4	62	1462676	7192540	0
24	0,5 km sydväst Borgafjäll	Dorotea	17	55	2	57	1464896	7192158	0
24	Bäsknäset+Fällan	Nordmaling	22	56	4	60	1688104	7050813	0
24	Himmersundet	Nordmaling	21	57	1	58	1674503	7045804	0
24	Fårskäret	Nordmaling	42	96	0	96	1690411	7043871	0
24	Stor-Klössanden	Robertsfors	20	55	1	56	1760068	7138019	0
24	Kvicksanden+Flottesjöudden	Robertsfors	36	91	2	93	1755525	7132829	0
24	Vitnäsudden	Robertsfors	36	76	4	80	1745176	7102752	0
24	Brednoret	Robertsfors	35	76	2	78	1744566	7100853	0
24	Rismyrliden	Skellefteå	14	59	5	64	1731503	7219713	0
24	Vid Byske friluftsbad	Skellefteå	12	50	1	51	1756763	7216020	0
24	Furuskogen	Skellefteå	54	114	25	139	1756000	7212359	0
24	Granudden+Holmviken	Skellefteå	31	73	1	74	1754786	7206355	0
24	Orrholmen+Bjässviknäset	Skellefteå	25	74	10	84	1748997	7200835	0
24	Boviksön (sydvästra delen)	Skellefteå	18	72	2	74	1751395	7197972	0
24	Boviksbadet	Skellefteå	34	124	6	130	1751933	7196769	0
24	Stor-Snäckhamnen	Skellefteå	14	56	1	57	1755964	7196688	0
24	Skatan	Skellefteå	24	68	2	70	1752853	7196360	0
24	Sillskatan	Skellefteå	34	114	1	115	1757676	7193172	0
24	Södra Sillskatan	Skellefteå	32	101	3	104	1757981	7191475	0
24	Viken	Skellefteå	16	62	6	68	1743409	7190129	0
24	Bredskär	Skellefteå	15	57	2	59	1762550	7186794	0
24	Sjöbottsstrand	Skellefteå	17	60	6	66	1751082	7178811	0
24	Bastuskatan	Skellefteå	20	56	0	56	1777468	7160257	0
24	Sundsudden+Tjuvskataudden	Skellefteå	21	50	2	52	1768043	7146420	0
24	Ammarnäs (del av)	Sorsele	17	72	2	74	1518036	7318026	0
24	Bredviken	Storuman	35	73	0	73	1452433	7336317	0
24	Klippen	Storuman	40	68	7	75	1463604	7307874	0
24	Hemavan (norra delen)	Storuman	41	211	19	230	1466986	7302836	X
24	Hemavan (södra delen)	Storuman	17	131	4	135	1467455	7301696	X
24	Näset	Umeå	19	52	3	55	1740381	7092299	0
24	Vid Ostnäs fjärdens västra strand	Umeå	28	85	2	87	1738497	7089729	0
24	Holmön (del av)	Umeå	29	52	22	74	1748835	7086573	X
24	Verkholmen+Sandviken+Herreversudden	Umeå	29	72	4	76	1732510	7085929	0
24	Bergsboda	Umeå	29	68	5	73	1723014	7081422	0
24	Granskärsviken+Sillvikskatan	Umeå	23	53	5	58	1729383	7081389	0
24	Sand	Umeå	21	64	1	65	1722235	7080206	X
24	Kroklandet	Umeå	25	66	6	72	1727284	7071446	0
24	Sörmjölje havsbad (östra delen)	Umeå	54	138	8	146	1709290	7069657	X
24	Stenviken	Umeå	45	126	4	130	1711112	7069591	0
24	Rävsjär	Umeå	30	71	6	77	1721631	7069130	0
24	Vitsjär	Umeå	59	111	20	131	1722251	7069124	0
24	Norrmjölje	Umeå	84	190	28	218	1713575	7068833	X
24	Brännäset+Sörmjölje havsbad	Umeå	54	142	7	149	1707762	7068716	X
24	Bettnessand	Umeå	21	65	2	67	1712433	7068619	0
24	Djupviken	Umeå	27	52	10	62	1714872	7068470	0
24	Klubbhällan+Mathällan+Nord- Kammarviksudden	Umeå	78	191	12	203	1707236	7065827	0
24	Sör-Kammarviksudden+Ösundet	Umeå	52	135	7	142	1707973	7063442	0
24	Grönfjäll	Vilhelmina	31	68	18	86	1493670	7241552	0
24	2,5 km nordöst Bergsjön	Vilhelmina	50	76	0	76	1496457	7238868	0
24	Tvärån	Vilhelmina	32	63	24	87	1487496	7238837	0
24	Klimpfjäll (del av)	Vilhelmina	22	62	44	106	1452554	7218433	X
24	Marsliden	Vilhelmina	49	92	17	109	1479623	7213772	0
24	Vid sjön Bijelites nordöstra strand	Vilhelmina	29	50	0	50	1485807	7201750	0
24	Vid sjön Gaskalites norra strand	Vilhelmina	28	50	0	50	1488382	7200447	0

Tabell 1 Fritidshusområden 2000 områdesvis, fortsättning

Table 1 Concentrations of weekend and holiday homes 2000 by concentration, continued

Län	Beteckning	Kommun	Antal				Centrum öst	Centrum nord	Små- ort 2000
			Areal, hek- tar	fritids- hus	övr. hus	hus totalt			
Norrbottens län									
25	Hillerströms strand+Haparanda hamn	Haparanda	56	150	23	173	1869259	7321283	0
25	Hanhinkari	Haparanda	29	66	4	70	1876972	7320413	0
25	Santasaari	Haparanda	29	79	1	80	1868350	7320056	0
25	Solås	Haparanda	38	69	7	76	1865594	7317343	0
25	Frevisören	Kalix	36	86	2	88	1847897	7316885	0
25	Avasundet+Hästholmen	Kalix	26	54	8	62	1829491	7313804	0
25	Björkliden	Kiruna	7	80	5	85	1618053	7593379	0
25	0,5 km norr Kurravaara	Kiruna	55	116	20	136	1690644	7546825	0
25	2 km väster Jukkasjärvi	Kiruna	24	50	6	56	1698212	7537627	0
25	Laxforsen (östra delen)	Kiruna	26	55	6	61	1699177	7536059	0
25	Paksuniemi (östra delen)	Kiruna	24	58	6	64	1707597	7534388	X
25	Lainio	Kiruna	45	67	30	97	1775856	7533492	0
25	Sörnäsudden	Luleå	27	52	1	53	1798985	7313745	0
25	Bodön	Luleå	30	72	2	74	1795515	7306014	0
25	Lillvarpudden	Luleå	25	56	7	63	1800904	7302103	0
25	Bensbyn (nordöstra delen)	Luleå	23	50	11	61	1796280	7297658	0
25	Tallnäset	Luleå	23	52	7	59	1779273	7296942	X
25	Sinksundet	Luleå	20	78	4	82	1794425	7294739	0
25	Hagaviken	Luleå	24	67	4	71	1799092	7292959	0
25	Norra Gäddvik+Furunäsudden	Luleå	45	105	14	119	1786496	7291758	0
25	Björknäs+Harrviken	Luleå	53	144	14	158	1801764	7288034	X
25	Kälkholmen	Luleå	30	66	7	73	1804758	7287039	0
25	Lövskär	Luleå	21	64	2	66	1803645	7286730	0
25	Sandön Övre+Sandön Nedre+Sandömjularna	Luleå	39	88	2	90	1795110	7286105	0
25	Lulnäsudden	Luleå	21	59	3	62	1791801	7283291	0
25	Jaktviken	Luleå	45	112	2	114	1788825	7282177	0
25	Brändholmen+Råholmen	Luleå	30	70	1	71	1774180	7267733	0
25	Hemlunda+Furuholmen	Piteå	39	125	18	143	1759054	7258504	0
25	Ytterfjärdens östra strand	Piteå	29	87	5	92	1767255	7250663	0
25	Pite havsbad (norra delen)	Piteå	46	145	12	157	1768911	7249721	X
25	Slammermoren	Piteå	18	52	6	58	1766313	7249669	0
25	Pite havsbad (södra delen)	Piteå	19	99	9	108	1767499	7248816	0
25	Högsböle	Piteå	24	54	5	59	1767957	7247260	0
25	Högsböleskiftet	Piteå	34	64	5	69	1768792	7244189	0
25	Grannässlätten+Sandholmen	Piteå	31	78	10	88	1768220	7237434	0

Tabell 2 De 50 största fritidshusområdena 2000

Table 2 The 50 largest concentrations of weekend and holiday homes 2000

Beteckning	Län	Kommun	Areal, Antal				Centrum öst	Centrum nord	Småort 1995
			hek- tar	fritids- hus	övr. hus	totalt			
Stavsnäs	01	Värmdö	455	1 054	138	1 192	1661390	6576527	X
Överby+Abborrkroken+Löknäs	01	Värmdö	450	983	106	1 089	1662080	6585855	X
Torpa skog+Hoppet	01	Haninge	394	631	30	661	1635125	6546465	X
Lervik+Brevik+Flaxenvik	01	Österåker	360	694	152	846	1644132	6596759	X
Saltarö+Skärmarö	01	Värmdö	307	739	124	863	1658776	6582776	X
Tynningö	01	Vaxholm	296	610	66	676	1646545	6586812	X
Skålsmara+Ängsvik	01	Värmdö	245	530	130	660	1655653	6572864	X
Fjällsvik+Lövängen+Gamla Prästgården+Kallviken+Vreten	01	Värmdö	230	439	69	508	1665997	6582515	X
Yngsjöstrand+Yngsjö havsbad	12	Kristianstad	215	900	62	962	1402548	6195680	X
Vätöhuvud+Marsbacken+Sörgården	01	Norrtälje	209	448	12	460	1676925	6639891	0
Gubbmyran+Ålmyran+Dammkölen	20	Malung	203	646	63	709	1357797	6786543	0
Schweizerdalen+Malmen+Kolbotten	01	Haninge	198	503	82	585	1649479	6561751	X
Hattudden+Björnösund+Mellingeholm+Hög- torp	01	Norrtälje	196	406	24	430	1671735	6630636	X
Apelviken+Södra Näs+Träslövsläge (n. delen)	13	Varberg	194	1 369	115	1 484	1285343	6333107	X
Orrliden+Närfjällsbyn	20	Malung	193	555	7	562	1347365	6789012	0
Skateholm+Beddingestrand (del av)	12	Trelleborg, Skurup	187	766	194	960	1351074	6140720	X
Älgö	01	Nacka	183	470	106	576	1644912	6574313	X
Sandvik+Hästräs	01	Nynäshamn	179	408	20	428	1612003	6534786	X
Hölö	01	Värmdö	173	314	29	343	1664306	6575894	X
Berga strand+Manhöjden+Hövik (södra de- len)	14	Tjörn	165	393	83	476	1260839	6439807	X
Skärlinge fritidsby+Frönäs+Grytnäs	01	Nynäshamn	164	592	19	611	1614928	6530755	0
Kalkudden	04	Strängnäs	164	365	45	410	1584092	6572740	X
Fagerholm+Johannesdal+Mörtviken	01	Värmdö	163	305	49	354	1649137	6573268	X
Havsskogen+Flisberget+Nothamn	01	Norrtälje	162	384	12	396	1668911	6661622	0
Ekskogen	01	Vallentuna	156	313	18	331	1644976	6613373	X
Grönskan+Vedhamn+Baldersnäs	01	Värmdö	156	299	58	357	1652267	6571117	X
Långasand	13	Falkenberg	153	471	106	577	1304361	6304939	X
Nabbo+Infjärden	01	Norrtälje	152	291	11	302	1679435	6630536	X
Frösakull (västra delen)	13	Halmstad	149	662	208	870	1311066	6287110	X
Ärnåshalvön	13	Varberg	147	525	29	554	1281102	6346630	X
Strömma	01	Värmdö	145	304	85	389	1655861	6577837	X
Skummeslövsstrand (centr. och n. delen)	13	Laholm	143	825	76	901	1322899	6264467	X
Djupvik+Lundebytorp	08	Borgholm	141	355	29	384	1562332	6322008	0
Ygne	09	Gotland	134	254	107	361	1643626	6388302	X
Björnömalmen+Klacknäset+Idalen	01	Värmdö	134	418	132	550	1654902	6569976	X
Märsön	03	Enköping	132	464	34	498	1567798	6600511	X
Svärdsö	01	Nynäshamn	129	208	37	245	1616834	6529240	X
Lofsdalen+Hovärken+Lövhammar	23	Härjedalen	127	294	25	319	1367631	6892499	X
Raftötången	14	Tanum	127	254	22	276	1233851	6526606	0
Bergvik+Gulboda	01	Haninge	126	202	12	214	1629960	6540765	0
Årsta havsbad	01	Haninge	124	790	71	861	1635372	6554068	X
Maren+Lågaröören	01	Norrtälje	123	223	11	234	1675449	6631843	X
Håtö	01	Norrtälje	123	301	11	312	1673735	6625233	0
Öbolandet	04	Trosa	123	258	19	277	1601321	6530004	X
Brevik+Breviksnäs	01	Haninge	122	298	4	302	1648115	6553000	0
Messlingen	23	Härjedalen	122	225	7	232	1349114	6954453	0
Västanvik (södra delen)	01	Norrtälje	122	251	8	259	1678303	6627108	0
Vassbäck	13	Kungsbacka	121	392	142	534	1279293	6362935	X
Hanskroka	01	Värmdö	121	360	23	383	1656312	6574484	0
Ängesberg+Gröndal+Persborg+Nydal	21	Gävle	119	338	32	370	1579676	6734764	X

Tabell 3 Fritidshusområdena 2000 fördelade efter storleksklass, länsvis

Table 3 Concentrations of weekend and holiday homes 2000 by size and county

Län	Storleksklass, landareal, hektar								Summa
	-24	25-49	50-74	75-99	100-124	125-174	175-249	250-	
Stockholms	53	163	74	21	18	11	7	6	353
Uppsala	10	27	3	2	1	1	-	-	44
Södermanlands	18	33	20	3	3	1	-	-	78
Östergötlands	28	23	6	2	2	-	-	-	61
Jönköpings	7	7	-	-	-	-	-	-	14
Kronobergs	2	1	-	-	-	-	-	-	3
Kalmar	20	19	4	7	1	1	-	-	52
Gotlands	7	9	-	3	-	1	-	-	20
Blekinge	15	12	-	2	-	-	-	-	29
Skåne	24	24	8	6	-	-	2	-	64
Hallands	20	17	6	2	2	4	1	-	52
Västra Götalands	85	76	8	4	3	2	-	-	178
Värmlands	13	10	2	-	-	-	-	-	25
Örebro	14	8	1	-	-	-	-	-	23
Västmanlands	19	14	2	1	-	-	-	-	36
Dalarnas	19	27	9	1	2	-	2	-	60
Gävleborgs	21	17	3	1	2	-	-	-	44
Västernorrlands	15	17	2	2	-	-	-	-	36
Jämtlands	10	30	8	5	2	1	-	-	56
Västerbottens	22	25	7	2	-	-	-	-	56
Norrbottnens	12	20	3	-	-	-	-	-	35
Riket	434	579	166	64	36	22	12	6	1 319

Tabell 4 Fritidshusområden 2000 kommunvis

Table 4 Concentrations of weekend and holiday homes 2000 by municipality

Knnod	Kommun	Antal områden	Areal, hektar	Antal hus i områdena			% fritidshus i omr av samtl fritidshus utanför tätorter
				fritidshus	övriga hus	totalt	
0127	Botkyrka	6	167	562	16	578	51
0125	Ekerö	10	322	918	122	1 040	32
0136	Haninge	37	2 125	5 089	380	5 469	68
0126	Huddinge	7	353	1 024	96	1 120	87
0186	Lidingö	1	11	59	8	67	42
0182	Nacka	3	285	691	115	806	75
0188	Norrtälje	129	6 897	15 257	1 083	16 340	53
0140	Nykvarn	3	112	253	8	261	41
0192	Nynäshamn	15	931	2 388	212	2 600	54
0191	Sigtuna	2	45	127	16	143	16
0180	Stockholm	5	79	617	18	635	90
0181	Södertälje	12	342	1 408	38	1 446	39
0138	Tyresö	5	168	376	79	455	67
0139	Upplands-Bro	6	230	602	58	660	48
0115	Vallentuna	4	237	511	38	549	37
0187	Vaxholm	10	773	1 770	253	2 023	80
0120	Värmdö	70	5 308	12 227	1 796	14 023	67
0117	Österåker	29	1 925	3 720	541	4 261	59
0100	Stockholms län	353*)	20 310	47 599	4 877	52 476	58
0381	Enköping	8	310	1 088	63	1 151	32
0305	Hebo	3	114	366	58	424	47
0360	Tierp	8	199	592	43	635	20
0380	Uppsala	9	363	799	123	922	15
0319	Ålvkarleby	2	78	237	45	282	35
0382	Östhammar	14	677	1 484	66	1 550	25
0300	Uppsala län	44	1 741	4 566	398	4 964	24
0484	Eskilstuna	14	674	2 113	350	2 463	41
0482	Flen	7	283	768	22	790	28
0461	Gnesta	10	314	808	71	879	39
0483	Katrineholm	6	190	504	99	603	19
0480	Nyköping	13	560	1 666	138	1 804	37
0481	Oxelösund	5	154	571	23	594	47
0486	Strängnäs	15	706	1 729	166	1 895	47
0488	Trosa	5	390	882	52	934	47
0428	Vingåker	3	79	262	42	304	21
0400	Södermanlands län	78	3 350	9 303	963	10 266	37
0560	Boxholm	3	89	277	36	313	23
0562	Finspång	5	148	356	40	396	16
0580	Linköping	7	180	570	55	625	15
0586	Mjölby	1	14	52	2	54	7
0583	Motala	8	266	798	80	878	34
0581	Norrköping	20	676	1 939	273	2 212	33
0582	Söderköping	9	287	765	94	859	30
0584	Vadstena	1	16	50	0	50	11
0563	Valdemarsvik	4	295	695	68	763	26
0512	Ydre	3	54	160	17	177	18
0500	Östergötlands län	61	2 025	5 662	665	6 327	22
0686	Eksjö	1	25	73	9	82	7
0662	Gislaved	1	9	70	0	70	6
0680	Jönköping	6	175	592	73	665	18
0642	Mullsjö	1	17	69	3	72	17
0682	Nässjö	2	48	183	12	195	13
0684	Sävsjö	1	23	52	23	75	9
0685	Vetlanda	2	42	240	10	250	15
0600	Jönköpings län	14	339	1 279	130	1 409	9
0781	Ljungby	3	66	218	22	240	9
0700	Kronobergs län	3	66	218	22	240	2
0885	Borgholm	16	729	2 105	227	2 332	33
0860	Hultsfred	1	17	92	13	105	10

Tabell 4 Fritidshusområden 2000 kommunvis, fortsättning

Table 4 Concentrations of weekend and holiday homes 2000 by municipality, continued

Knrkod	Kommun	Antal områden	Areal, hektar	Antal hus i områdena			% fritidshus i omr av samtl fritidshus utanför tätorter
				fritidshus	övriga hus	totalt	
0880	Kalmar	6	174	711	115	826	37
0861	Mönsterås	4	152	595	135	730	44
0840	Mörbylånga	8	280	1 076	124	1 200	36
0882	Oskarshamn	4	184	453	80	533	24
0834	Torsås	4	85	320	68	388	33
0883	Västervik	10	496	1 215	66	1 281	26
0800	Kalmar län	52*)	2 117	6 567	828	7 395	27
0980	Gotland	20	843	2 000	307	2 307	26
0900	Gotlands län	20	843	2 000	307	2 307	26
1082	Karlshamn	6	142	477	66	543	32
1080	Karlskrona	6	137	432	60	492	13
1081	Ronneby	8	178	551	87	638	23
1083	Sölvesborg	9	345	1 922	140	2 062	80
1000	Blekinge län	29	802	3 382	353	3 735	34
1278	Båstad	7	276	1 013	196	1 209	54
1283	Helsingborg	1	10	153	0	153	40
1293	Hässleholm	2	41	122	24	146	6
1284	Höganäs	3	91	423	61	484	61
1266	Hörby	3	90	312	28	340	22
1267	Höör	5	217	440	54	494	32
1276	Klippan	1	18	52	13	65	7
1290	Kristianstad	9	543	2 164	147	2 311	56
1282	Landskrona	4	71	878	5	883	74
1281	Lund	1	13	19	5	24	2
1275	Perstorp	1	9	61	0	61	26
1291	Simrishamn	7	305	1 066	201	1 267	52
1265	Sjöbo	7	290	1 187	151	1 338	57
1264	Skurup	1	21	50	17	67	16
1270	Tomelilla	2	72	205	21	226	24
1287	Trelleborg	2	180	779	185	964	58
1233	Vellinge	1	7	81	1	82	60
1286	Ystad	4	207	941	56	997	56
1277	Åstorp	1	44	125	9	134	57
1292	Ångelholm	3	108	284	87	371	34
1257	Örkelljunga	1	47	128	4	132	12
1200	Skåne län	64*)	2 660	10 483	1 265	11 748	38
1382	Falkenberg	11	540	3 369	406	3 775	73
1380	Halmstad	10	345	2 568	327	2 895	73
1384	Kungsbacka	5	332	1 028	424	1 452	37
1381	Laholm	10	360	2 136	154	2 290	61
1383	Varberg	16	864	3 756	428	4 184	67
1300	Hallands län	52	2 441	12 857	1 739	14 596	62
1489	Alingsås	1	17	51	15	66	4
1460	Bengtstors	1	8	59	6	65	6
1490	Borås	4	99	350	68	418	18
1447	Gullspång	4	100	305	10	315	40
1480	Göteborg	14	285	1 802	165	1 967	61
1471	Götene	2	48	165	15	180	22
1466	Herrljunga	1	24	67	1	68	17
1497	Hjo	1	20	79	26	105	20
1446	Karlsborg	2	45	142	2	144	16
1482	Kungälv	10	446	1 111	152	1 263	37
1441	Lerum	1	30	57	36	93	8
1494	Lidköping	4	79	260	36	296	16
1462	Lilla Edet	1	40	112	20	132	12
1484	Lysekil	14	451	1 264	186	1 450	42
1493	Mariestad	2	37	116	6	122	12
1463	Mark	5	91	317	27	344	18
1461	Mellerud	1	18	54	7	61	5
1430	Munkedal	3	80	224	41	265	22

Tabell 4 Fritidshusområden 2000 kommunvis, fortsättning

Table 4 Concentrations of weekend and holiday homes 2000 by municipality, continued

Kmkod	Kommun	Antal områden	Areal, hektar	Antal hus i områdena			% fritidshus i omr av samtl fritidshus utanför tätorter
				fritidshus	övriga hus	totalt	
1421	Orust	15	420	1 294	190	1 484	28
1495	Skara	1	24	253	0	253	40
1496	Skövde	3	66	427	14	441	42
1427	Sotenäs	4	89	467	91	558	30
1415	Stenungsund	2	85	180	37	217	13
1486	Strömstad	10	400	1 033	206	1 239	36
1465	Svenljunga	2	34	108	16	124	12
1435	Tanum	22	752	1 922	437	2 359	44
1472	Tibro	3	117	433	29	462	65
1498	Tidaholm	1	21	51	4	55	11
1419	Tjörn	14	654	1 599	313	1 912	44
1452	Tranemo	1	28	93	4	97	19
1488	Trollhättan	3	101	232	45	277	38
1473	Töreboda	1	34	92	9	101	16
1485	Uddevalla	18	628	1 545	343	1 888	40
1491	Ulricehamn	3	61	167	19	186	12
1487	Vänersborg	5	133	351	87	438	25
1400	Västra Götalands län	178*)	5 565	16 782	2 663	19 445	27
1784	Arvika	1	18	52	4	56	2
1782	Filipstad	1	17	60	1	61	5
1763	Forshaga	1	19	64	0	64	11
1764	Grums	1	28	65	1	66	8
1761	Hammarö	2	65	129	27	156	16
1780	Karlstad	5	142	325	74	399	13
1715	Kil	2	46	116	26	142	15
1781	Kristinehamn	7	269	653	75	728	30
1760	Storfors	1	20	64	4	68	6
1785	Säffle	1	20	54	3	57	3
1737	Torsby	3	43	256	6	262	11
1700	Värmlands län	25	687	1 838	221	2 059	8
1882	Askersund	5	123	448	61	509	24
1862	Degerfors	1	19	59	11	70	9
1861	Hallsberg	3	67	255	32	287	26
1883	Karlskoga	1	32	64	3	67	8
1860	Laxå	1	18	76	1	77	11
1814	Lekeberg	2	43	110	20	130	10
1885	Lindesberg	3	83	187	12	199	10
1884	Nora	1	22	52	3	55	5
1880	Örebro	6	198	448	66	514	11
1800	Örebro län	23*)	605	1 699	209	1 908	11
1984	Arboga	4	96	319	34	353	33
1982	Fagersta	3	72	199	10	209	24
1917	Heby	3	95	234	5	239	14
1960	Kungsör	2	47	168	16	184	34
1983	Köping	4	168	525	46	571	35
1981	Sala	4	110	275	30	305	14
1904	Skinnskatteberg	4	98	284	17	301	22
1907	Surahammar	1	17	89	42	131	19
1980	Västerås	11	316	1 106	46	1 152	36
1900	Västmanlands län	36	1 019	3 199	246	3 445	25
2084	Avesta	1	25	59	2	61	4
2081	Borlänge	2	83	167	34	201	9
2080	Falun	2	33	142	3	145	3
2026	Gagnef	4	152	369	40	409	17
2083	Hedemora	2	46	122	0	122	7
2029	Leksand	5	189	398	151	549	15
2085	Ludvika	3	86	207	28	235	10
2023	Malung	14	1 019	3 129	130	3 259	50
2062	Mora	7	237	600	71	671	16
2034	Orsa	3	57	282	7	289	25
2031	Rättvik	1	31	56	20	76	3

Tabell 4 Fritidshusområden 2000 kommunvis, fortsättning

Table 4 Concentrations of weekend and holiday homes 2000 by municipality, continued

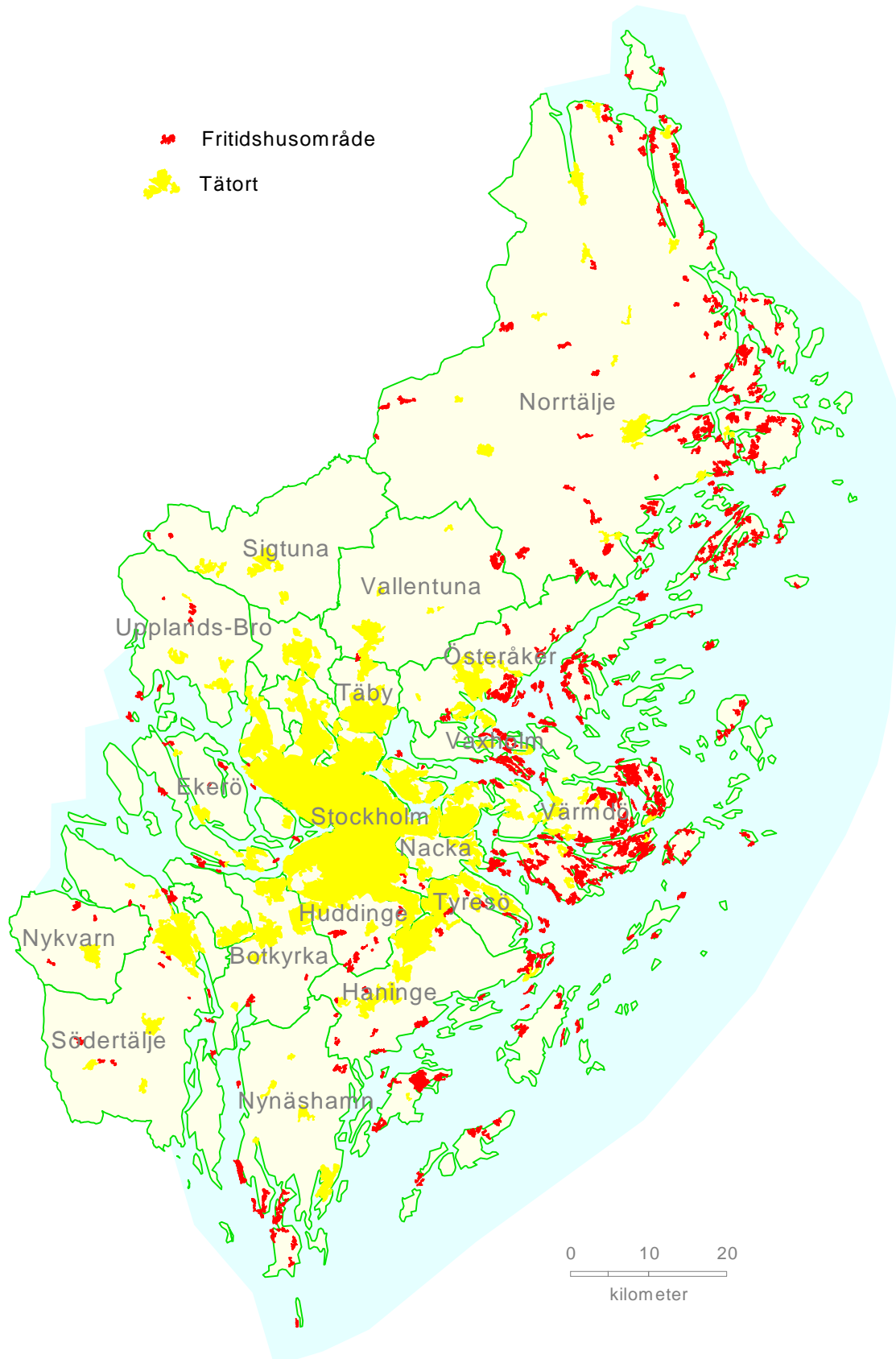
Knrkod	Kommun	Antal områden	Areal, hektar	Antal hus i områdena			% fritidshus i omr av samtl fritidshus utanför tätorter
				fritidshus	övriga hus	totalt	
2061	Smedjebacken	3	79	173	45	218	9
2082	Säter	3	77	165	29	194	10
2039	Älvdalen	10	351	1 073	22	1 095	26
2000	Dalarnas län	60	2 465	6 942	582	7 524	18
2183	Bollnäs	1	20	50	5	55	2
2180	Gävle	16	553	1 580	264	1 844	36
2104	Hofors	1	15	55	4	59	6
2184	Hudiksvall	6	275	723	77	800	15
2161	Ljusdal	1	24	64	6	70	2
2132	Nordanstig	5	188	550	58	608	24
2101	Ockelbo	1	29	69	17	86	7
2181	Sandviken	4	89	312	39	351	12
2182	Söderhamn	9	259	684	61	745	18
2100	Gävleborgs län	44	1 452	4 087	531	4 618	15
2280	Härnösand	3	69	148	12	160	6
2282	Kramfors	2	46	135	22	157	4
2283	Sollefteå	2	46	120	8	128	4
2281	Sundsvall	19	610	1 750	171	1 921	28
2262	Timrå	4	99	261	22	283	19
2284	Örnsköldsvik	7	219	571	80	651	11
2200	Västernorrlands län	36*)	1 089	2 985	315	3 300	13
2326	Berg	12	586	1 411	22	1 433	37
2361	Härjedalen	29	1 250	3 097	169	3 266	40
2309	Krokom	2	70	212	23	235	7
2303	Ragunda	1	30	79	3	82	7
2321	Åre	10	443	908	22	930	22
2380	Östersund	2	44	108	17	125	5
2300	Jämtlands län	56	2 423	5 815	256	6 071	21
2425	Dorotea	3	100	292	13	305	32
2401	Nordmaling	3	85	209	5	214	12
2409	Robertsfors	4	127	298	9	307	17
2482	Skellefteå	16	381	1 190	73	1 263	16
2422	Sorsele	1	17	72	2	74	6
2421	Storuman	4	133	483	30	513	14
2480	Umeå	18	707	1 733	152	1 885	27
2462	Vilhelmina	7	241	461	103	564	15
2400	Västerbottens län	56	1 791	4 738	387	5 125	15
2583	Haparanda	4	152	364	35	399	27
2514	Kalix	2	62	140	10	150	6
2584	Kiruna	6	181	426	73	499	14
2580	Luleå	14	426	1 065	80	1 145	19
2581	Piteå	9	270	774	71	845	18
2500	Norrbottens län	35	1 091	2 769	269	3 038	9
0000	Riket	1 319	54 881	154 770	17 226	171 996	28

*) Antal områden i länet överensstämmer inte med summan av kommunantalet, eftersom ett eller flera områden delas av kommungräns, och sådant område ingår i flera kommuners antalsuppgift.

Kartor

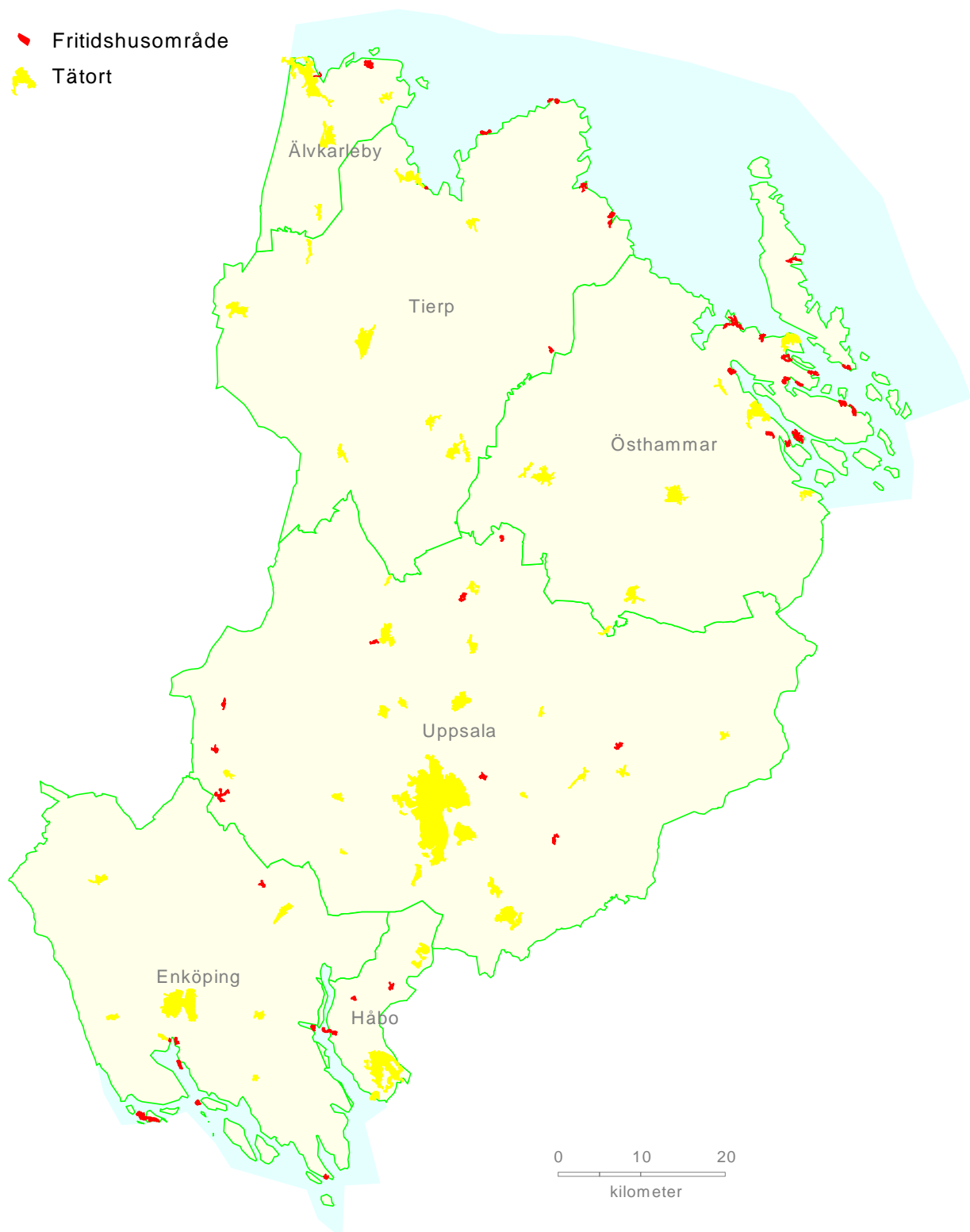
Karta 1 Stockholms län. Fritidshusområden 2000

Chart 1 The county of Stockholm. Concentrations of weekend and holiday homes 2000



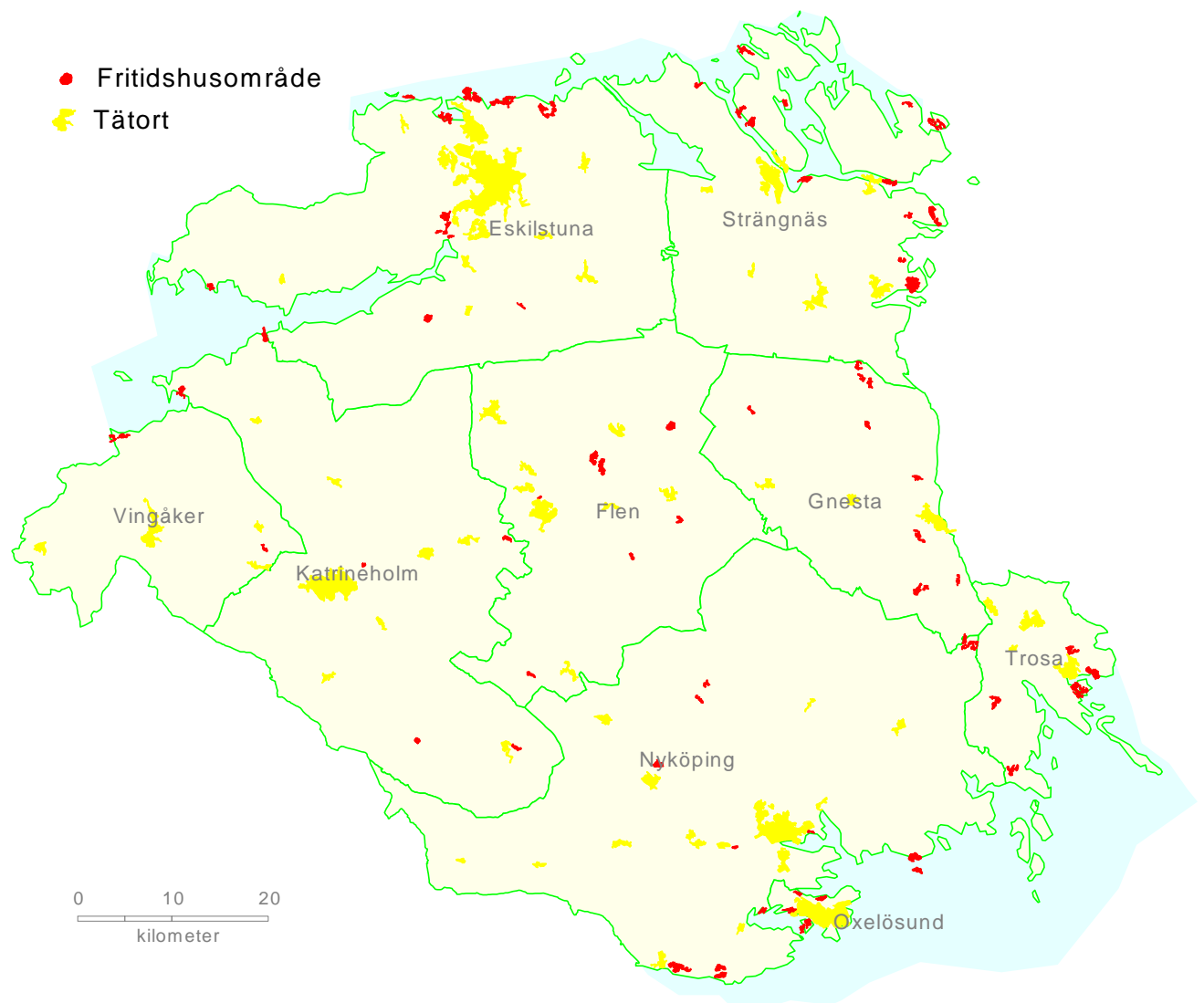
Karta 2 Uppsala län. Fritidshusområden 2000

Chart 2 The county of Uppsala. Concentrations of weekend and holiday homes 2000



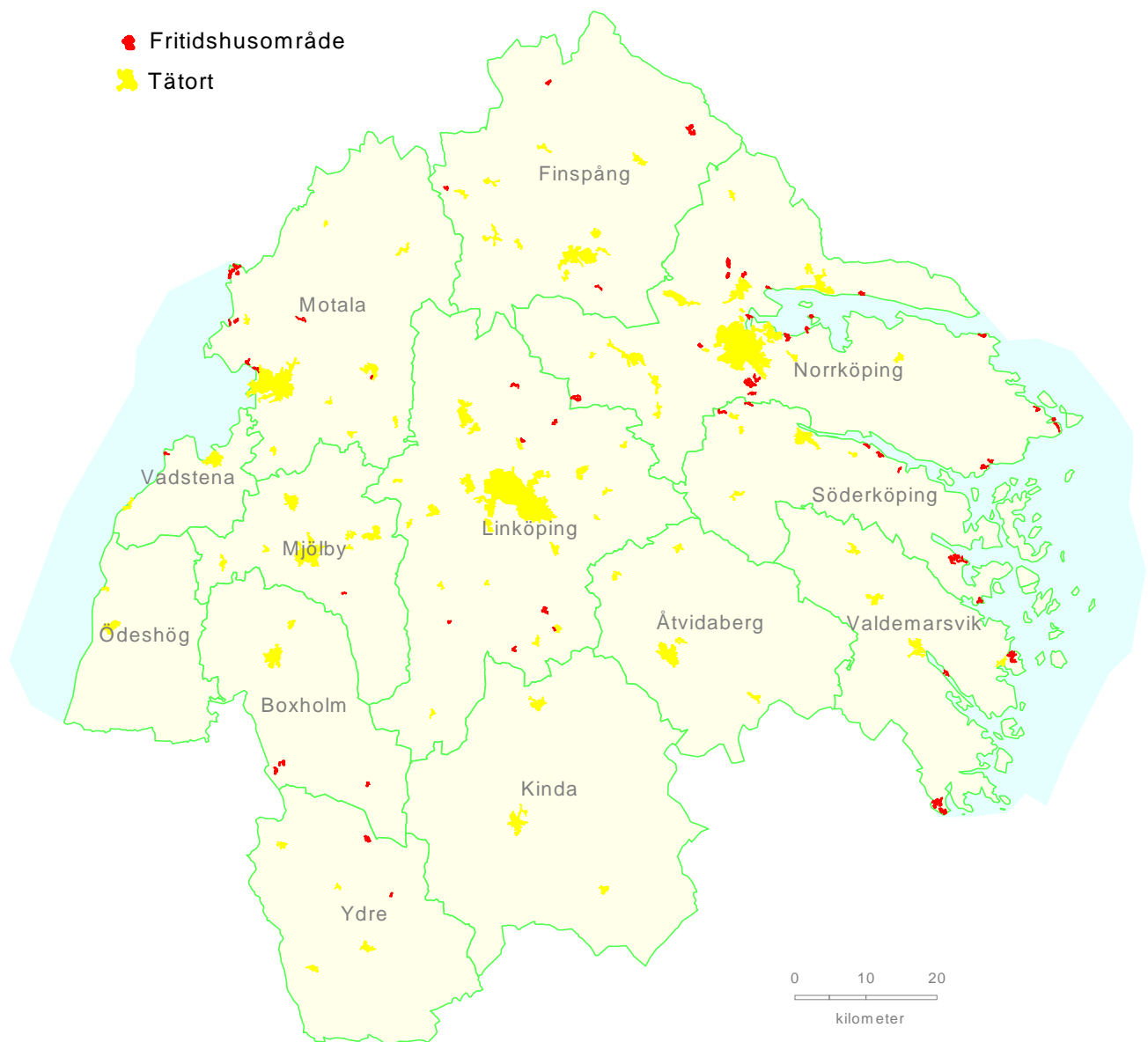
Karta 3 Södermanlands län. Fritidshusområden 2000

Chart 3 The county of Södermanland. Concentrations of weekend and holiday homes 2000



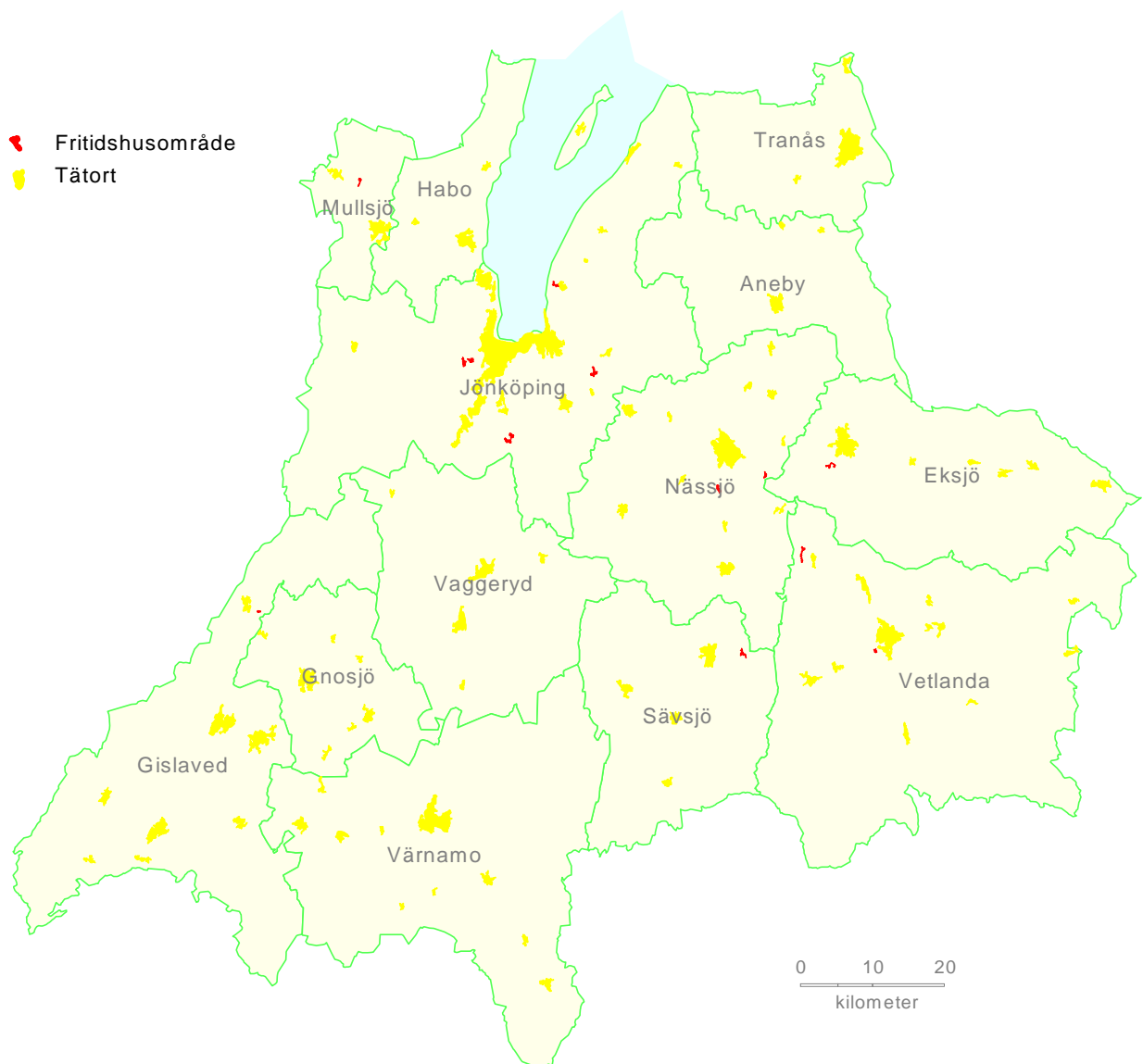
Karta 4 Östergötlands län. Fritidshusområden 2000

Chart 4 The county of Östergötland. Concentrations of weekend and holiday homes 2000



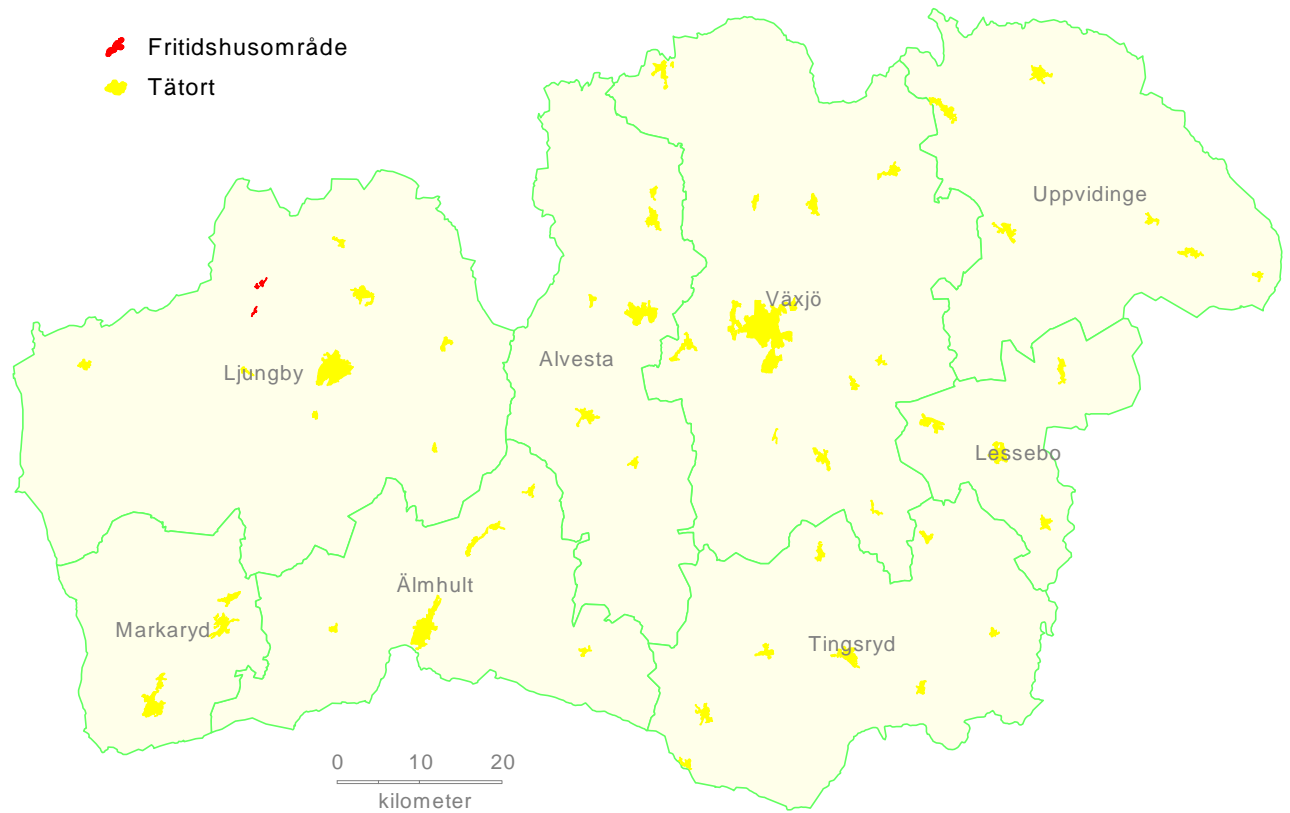
Karta 5 Jönköpings län. Fritidshusområden 2000

Chart 5 The county of Jönköping. Concentrations of weekend and holiday homes 2000



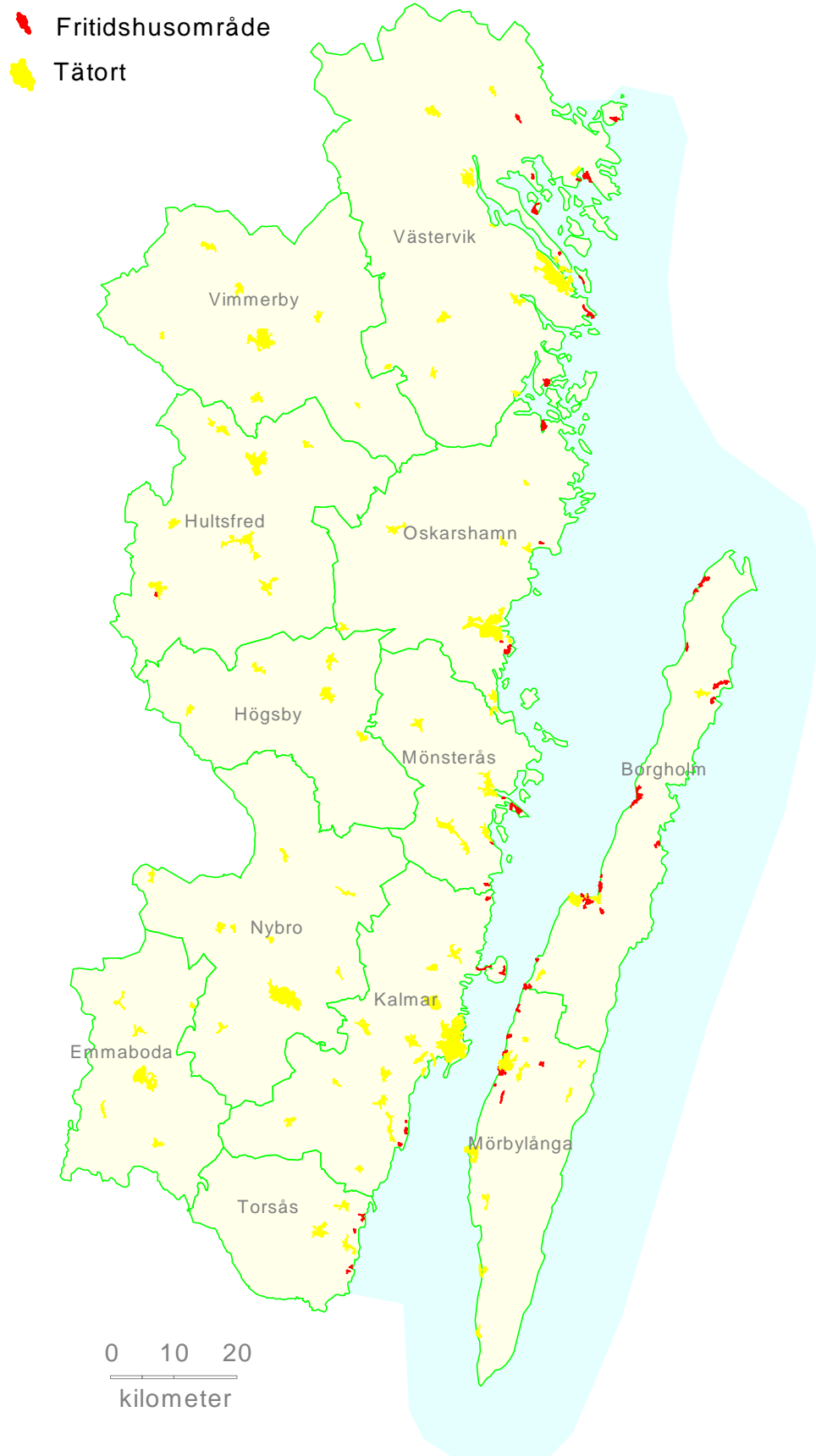
Karta 6 Kronobergs län. Fritidshusområden 2000

Chart 6 The county of Kronoberg. Concentrations of weekend and holiday homes 2000



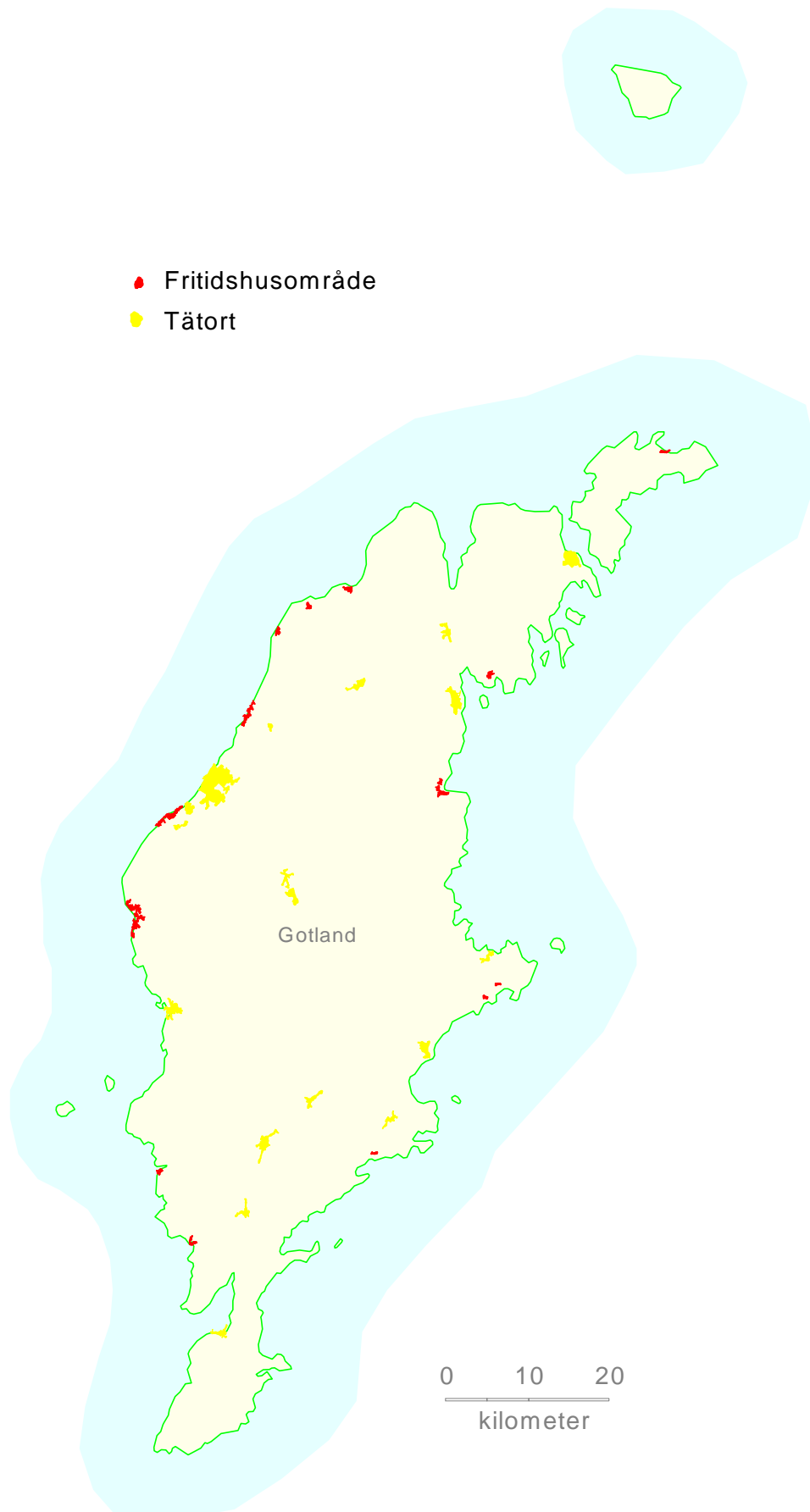
Karta 7 Kalmar län. Fritidshusområden 2000

Chart 7 The county of Kalmar. Concentrations of weekend and holiday homes 2000



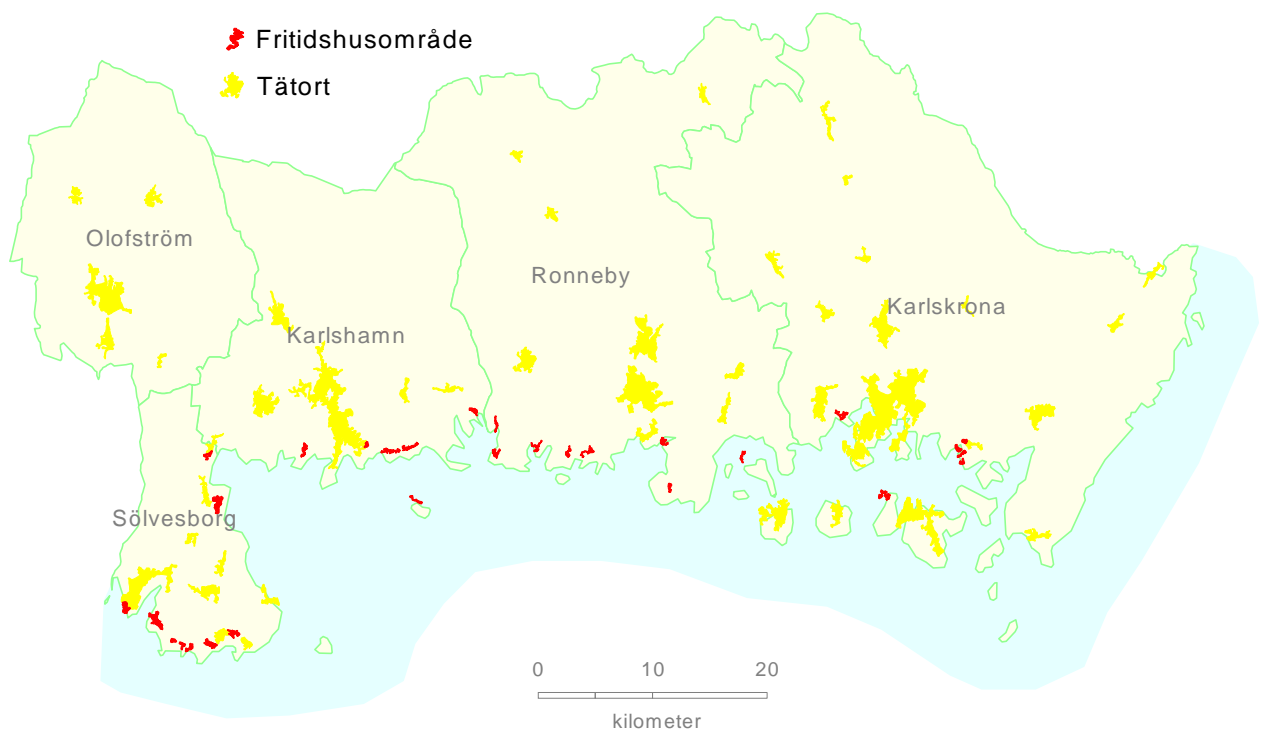
Karta 8 Gotlands län. Fritidshusområden 2000

Chart 8 The county of Gotland. Concentrations of weekend and holiday homes 2000



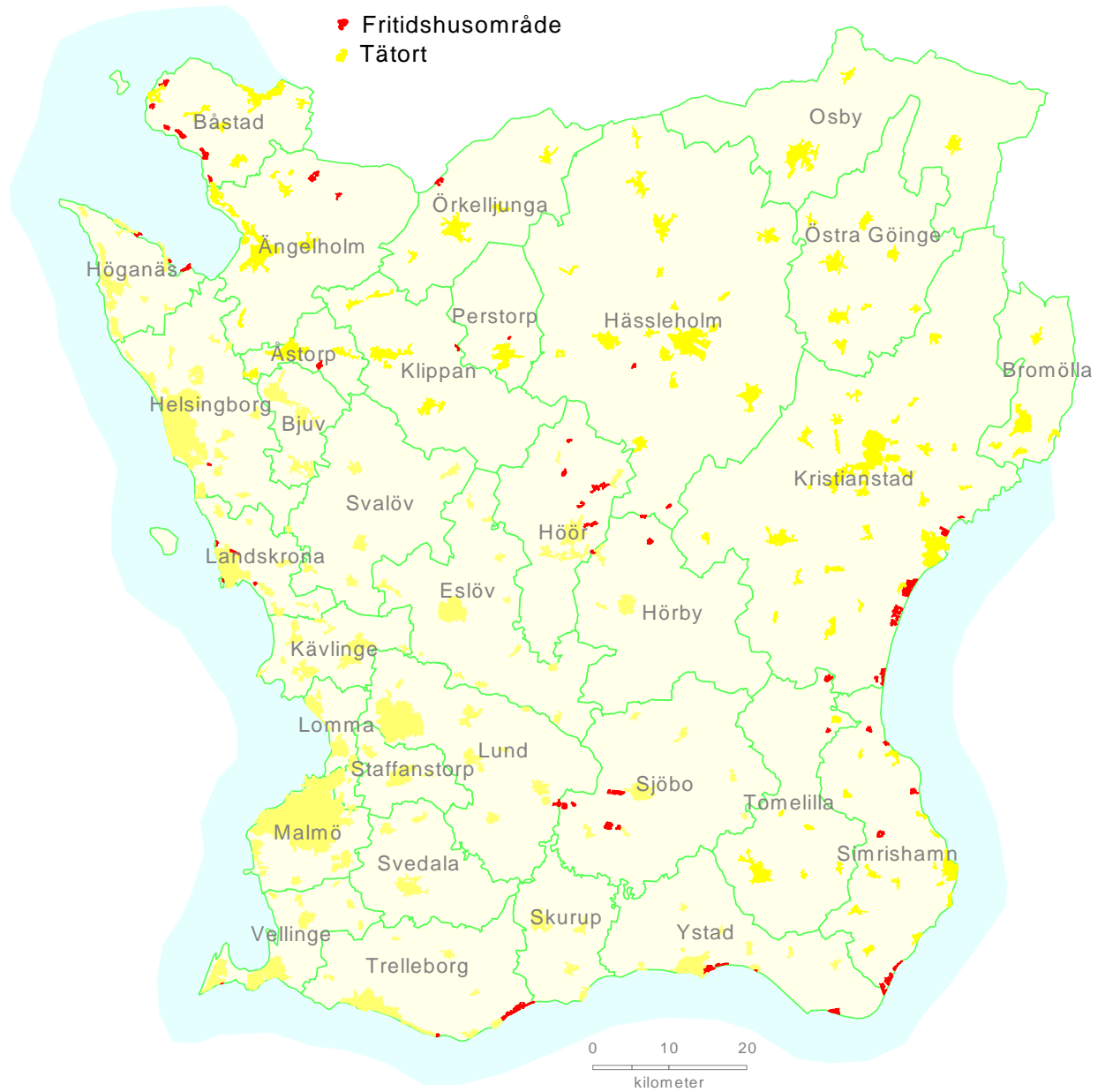
Karta 9 Blekinge län. Fritidshusområden 2000

Chart 9 The county of Blekinge. Concentrations of weekend and holiday homes 2000



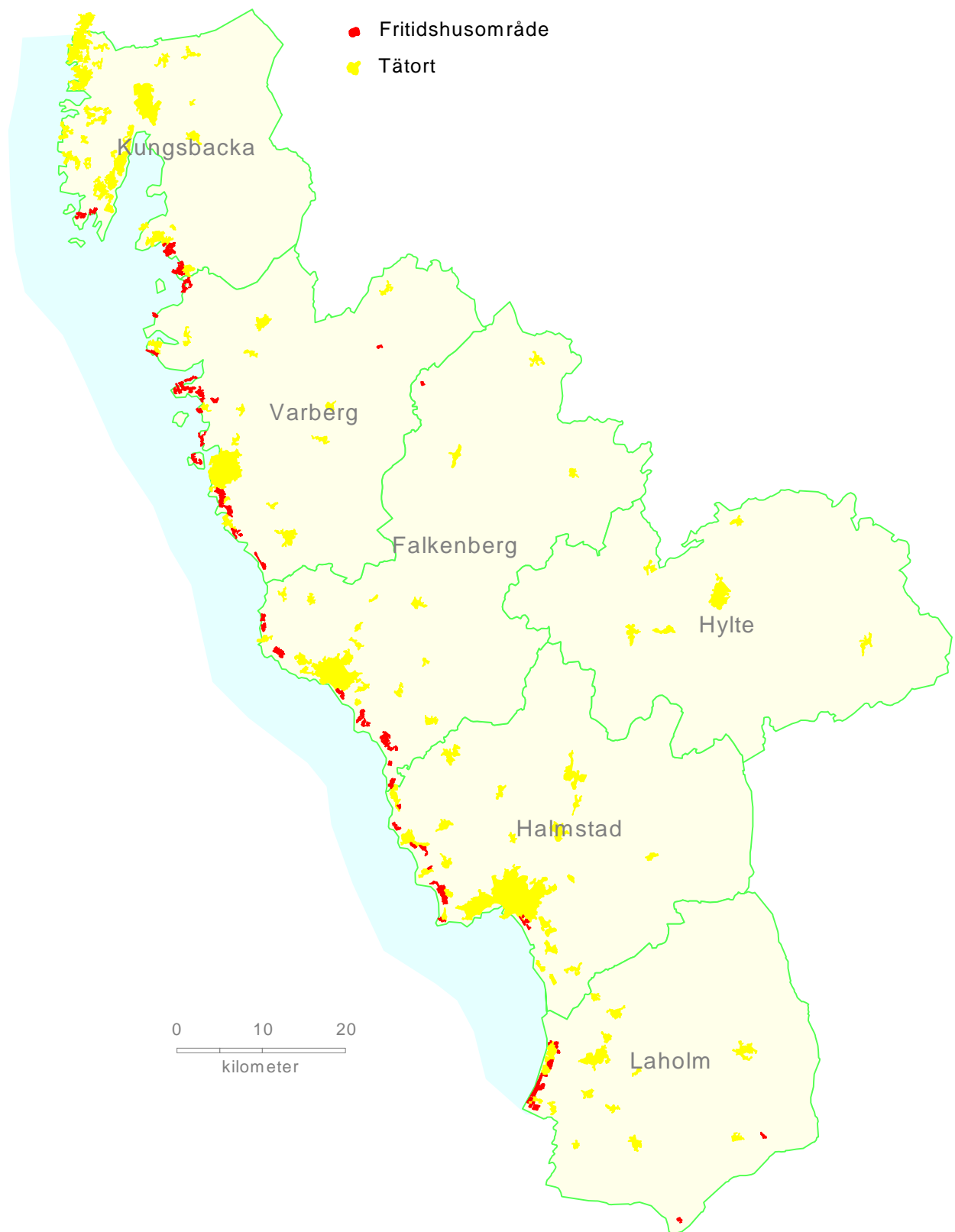
Karta 10 Skåne län. Fritidshusområden 2000

Chart 10 The county of Skåne. Concentrations of weekend and holiday homes 2000



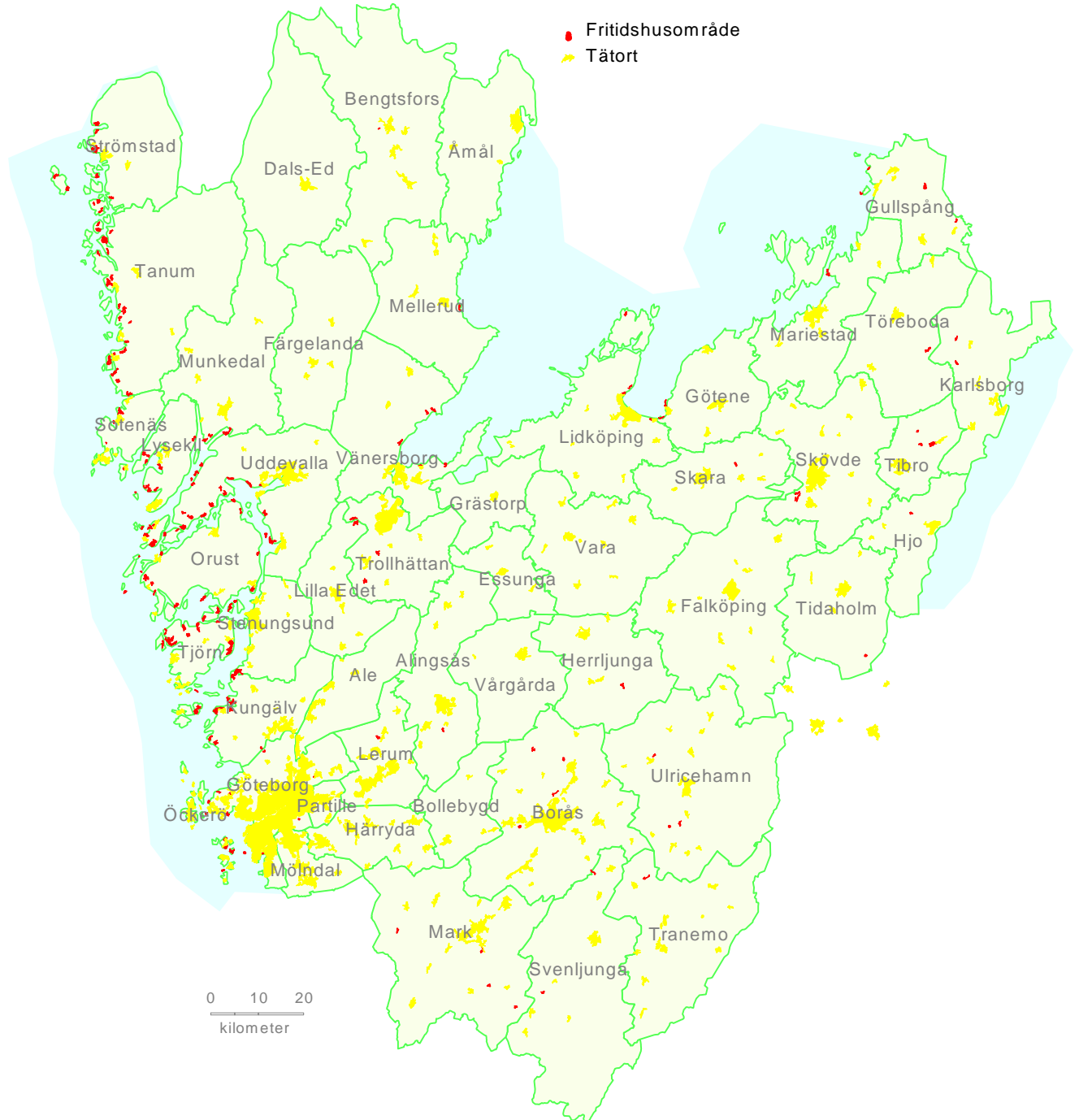
Karta 11 Hallands län. Fritidshusområden 2000

Chart 11 The county of Halland. Concentrations of weekend and holiday homes 2000



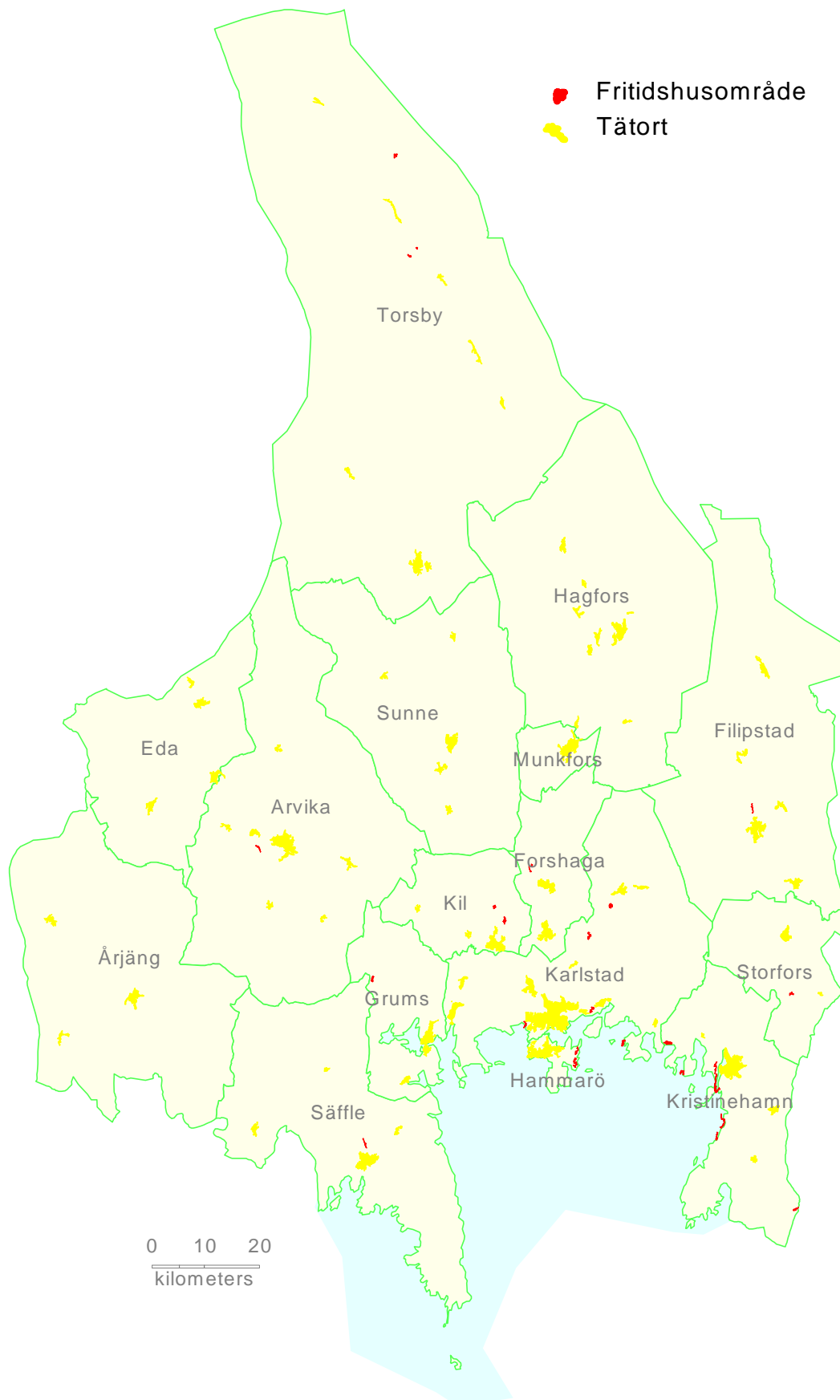
Karta 12 Västra Götalands län. Fritidshusområden 2000

Chart 12 The county of Västra Götaland. Concentrations of weekend and holiday homes 2000



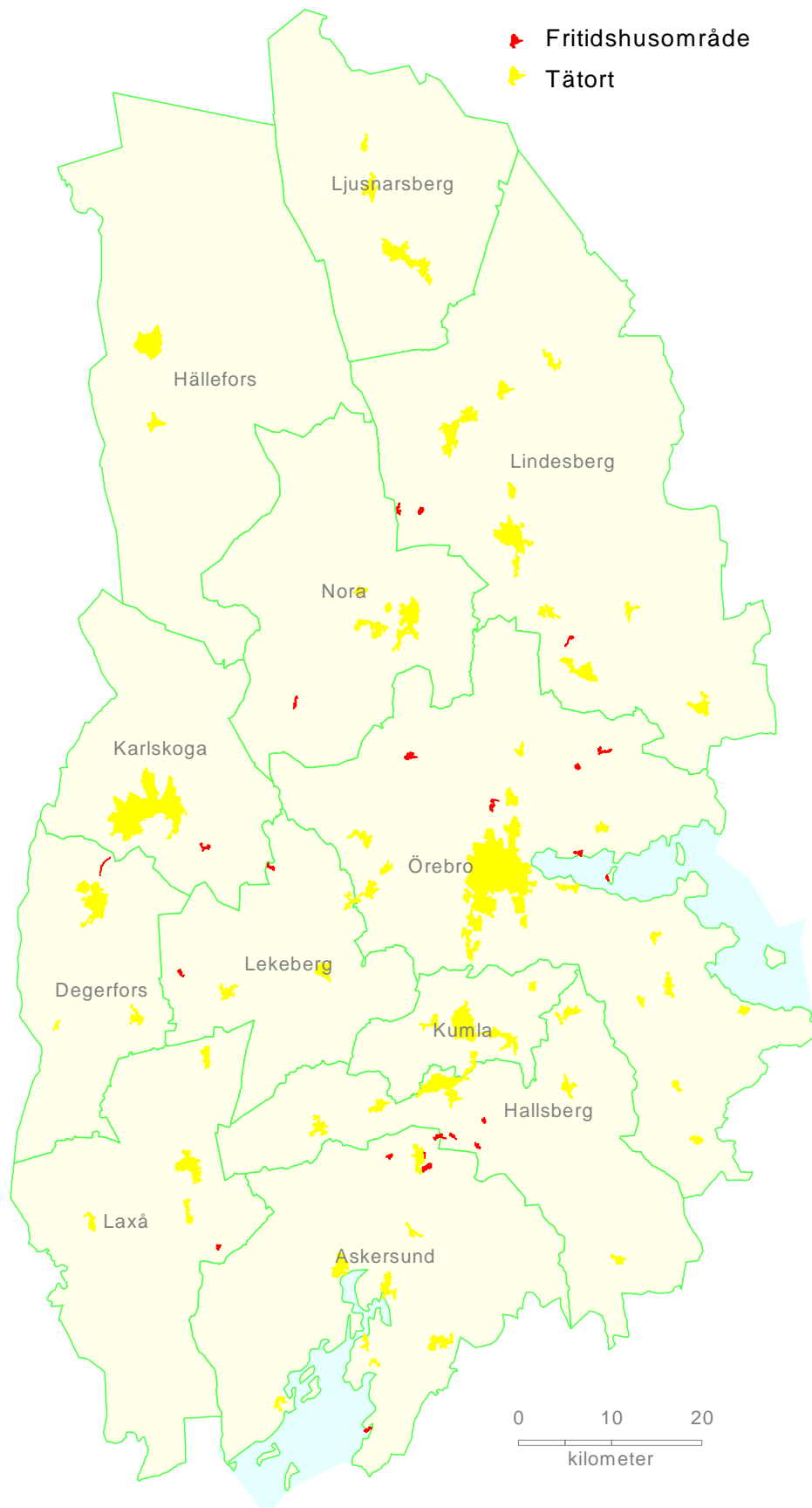
Karta 13 Värmlands län. Fritidshusområden 2000

Chart 13 The county of Värmland. Concentrations of weekend and holiday homes 2000



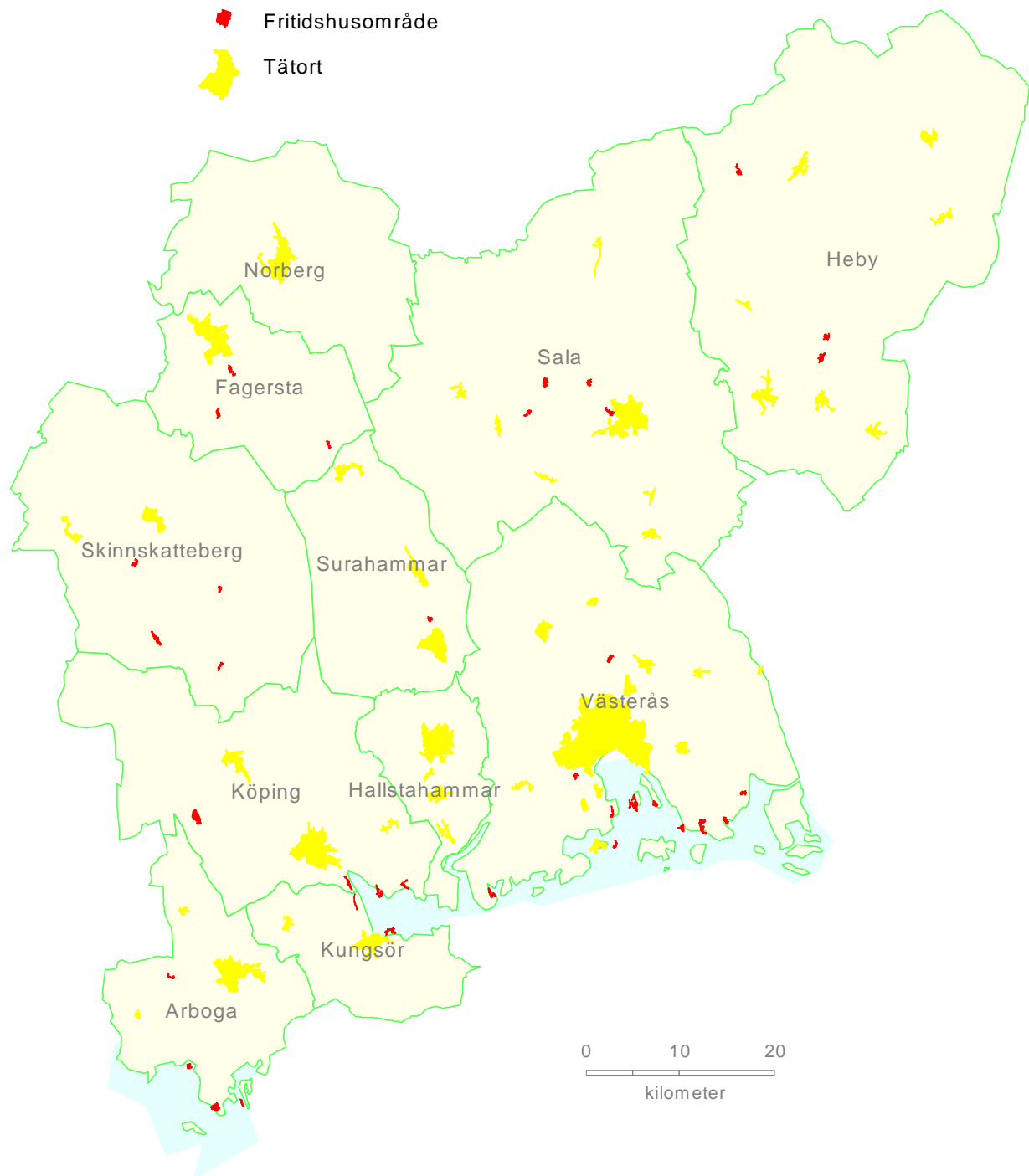
Karta 14 Örebro län. Fritidshusområden 2000

Chart 14 The county of Örebro. Concentrations of weekend and holiday homes 2000



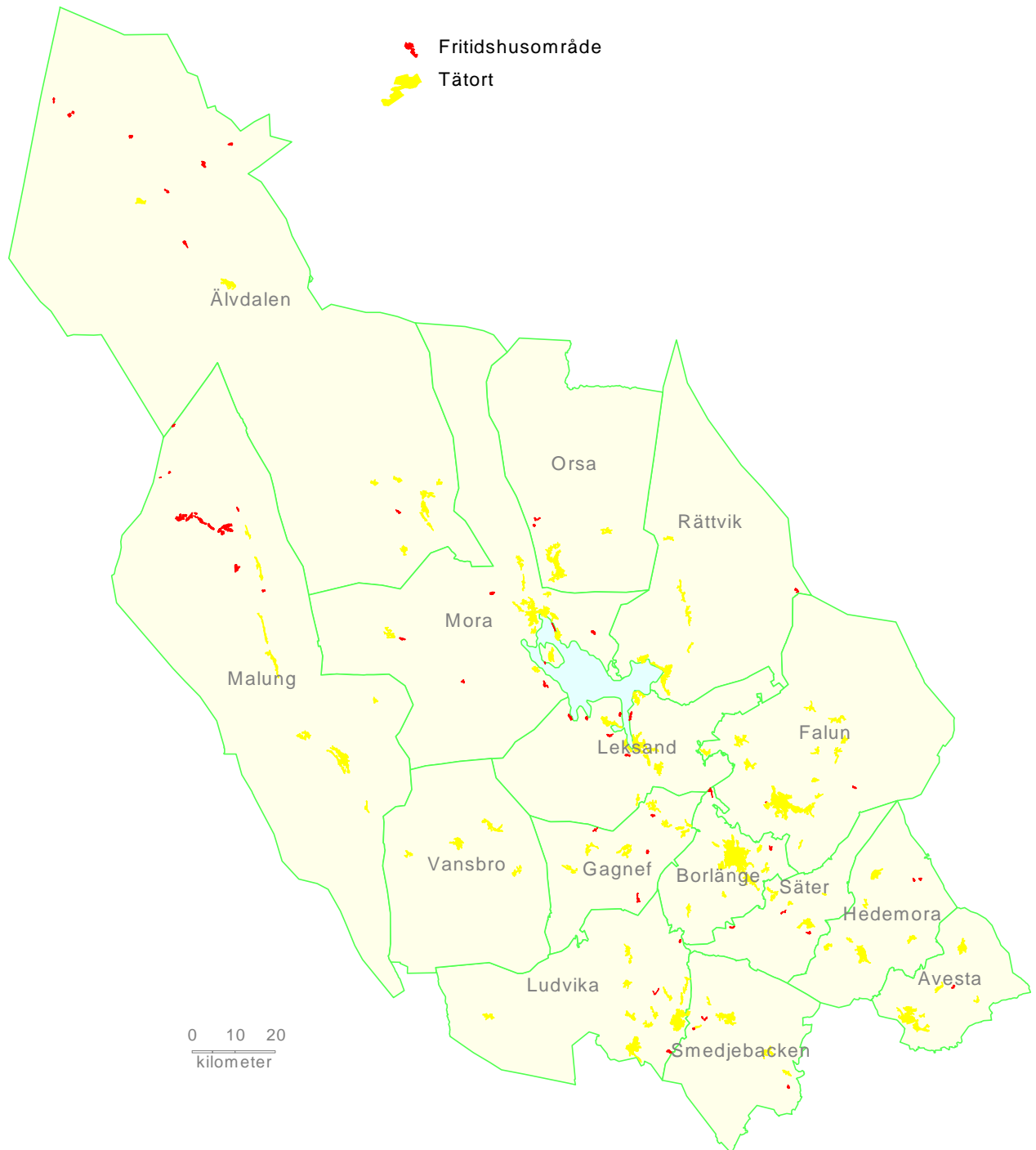
Karta 15 Västmanlands län. Fritidshusområden 2000

Chart 15 The county of Västmanland. Concentrations of weekend and holiday homes 2000



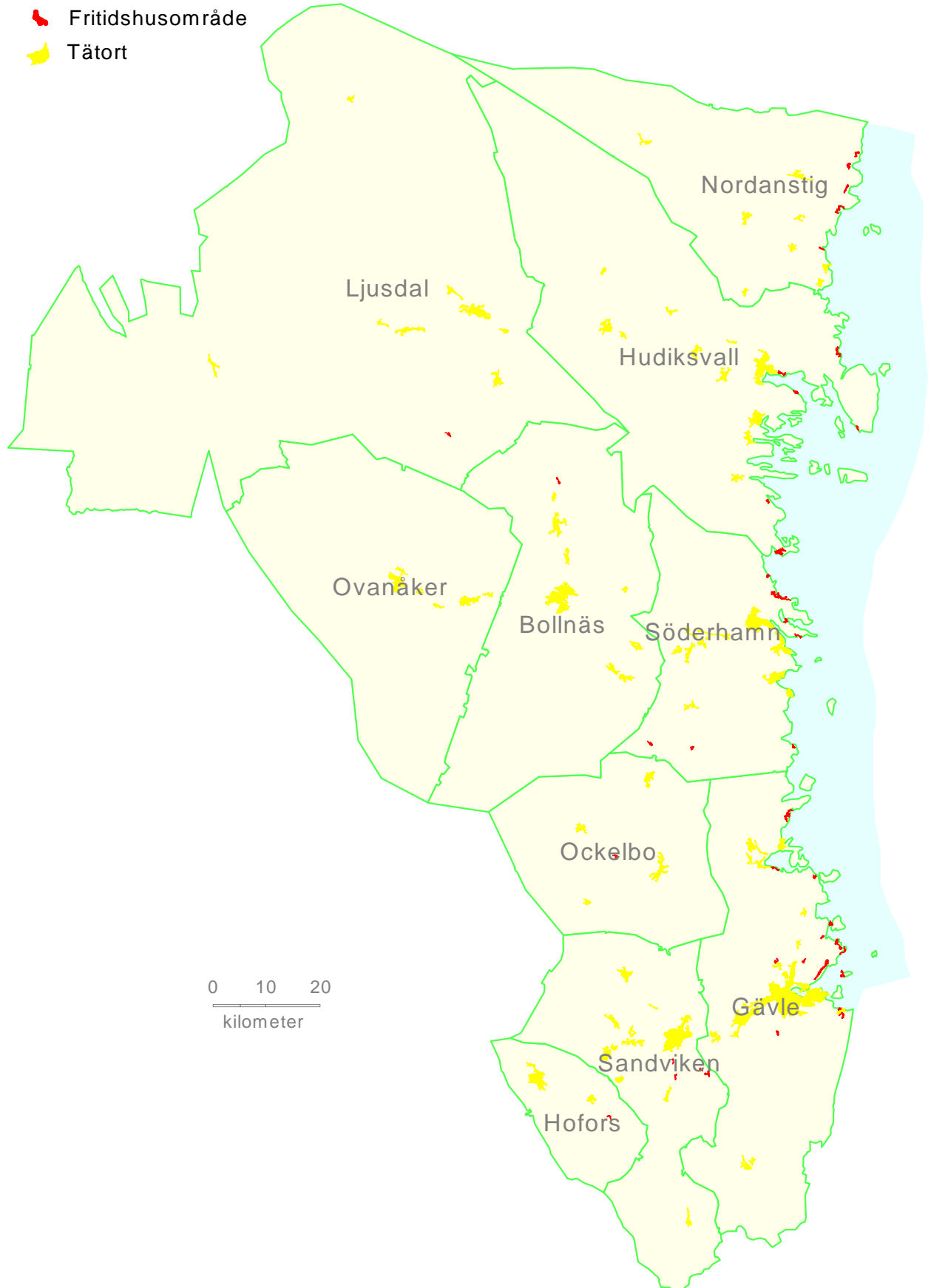
Karta 16 Dalarnas län. Fritidshusområden 2000

Chart 16 The county of Dalarna. Concentrations of weekend and holiday homes 2000



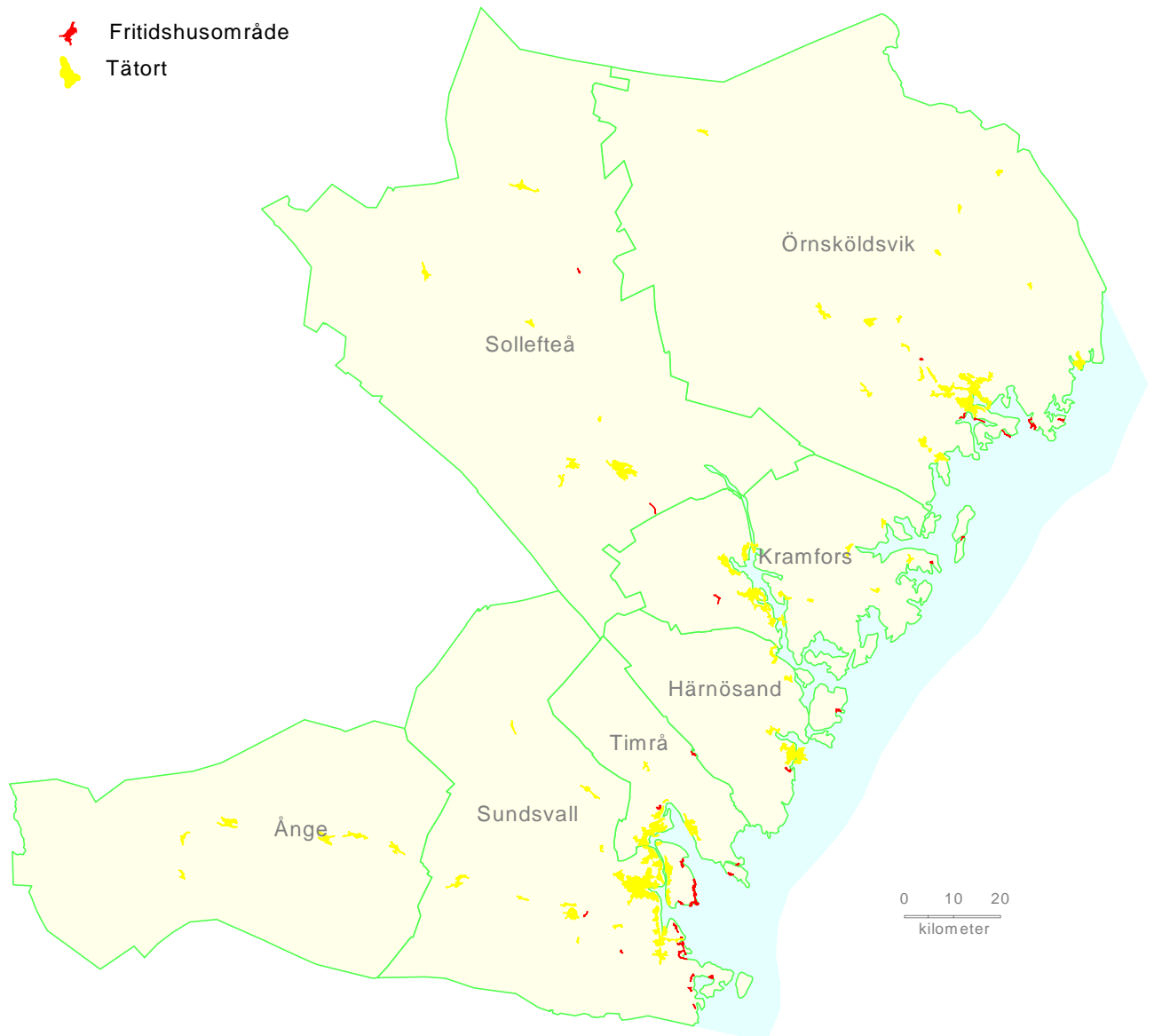
Karta 17 Gävleborgs län. Fritidshusområden 2000

Chart 17 The county of Gävleborg. Concentrations of weekend and holiday homes 2000



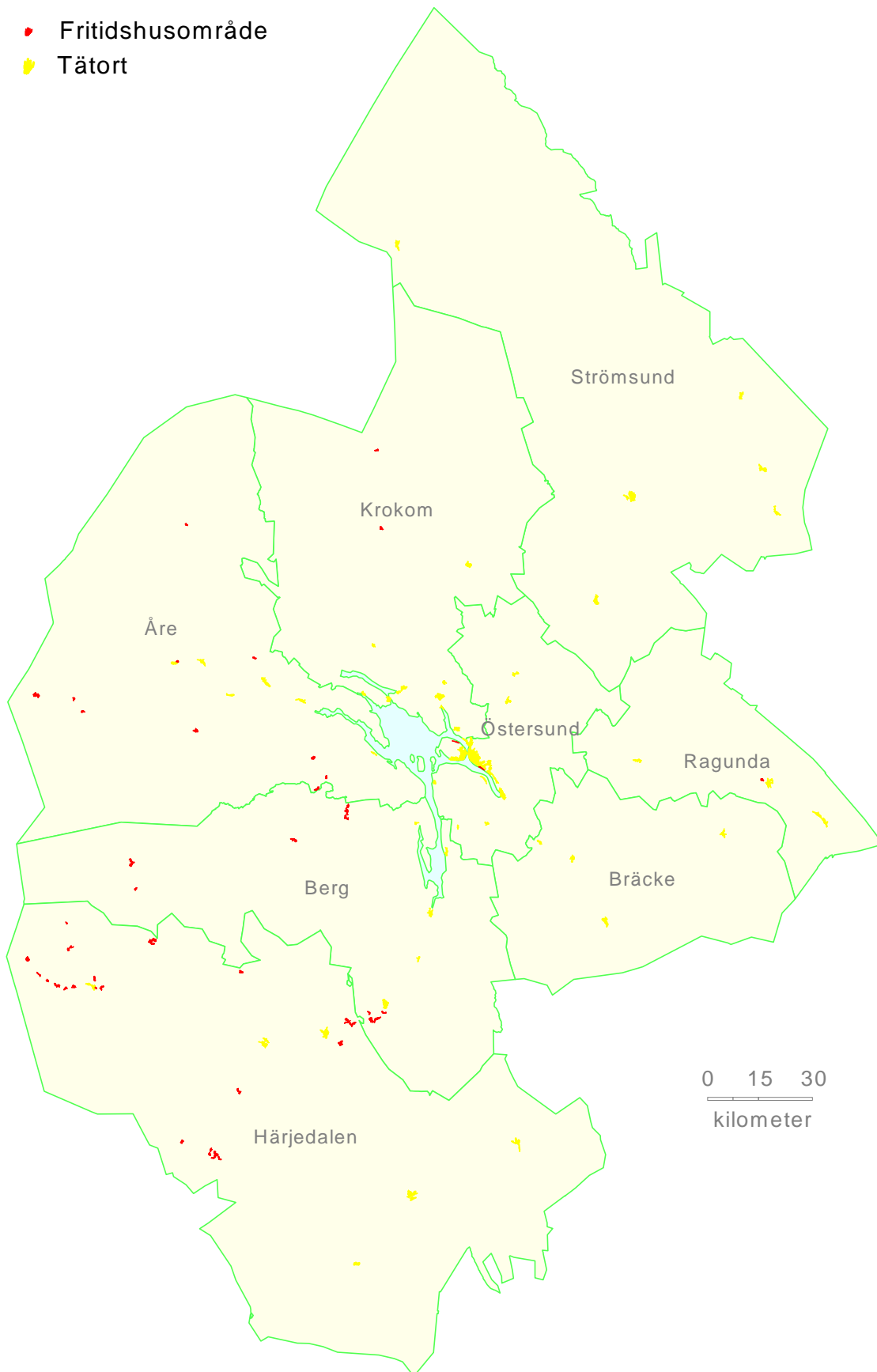
Karta 18 Västernorrlands län. Fritidshusområden 2000

Chart 18 The county of Västernorrland. Concentrations of weekend and holiday homes 2000



Karta 19 Jämtlands län. Fritidshusområden 2000

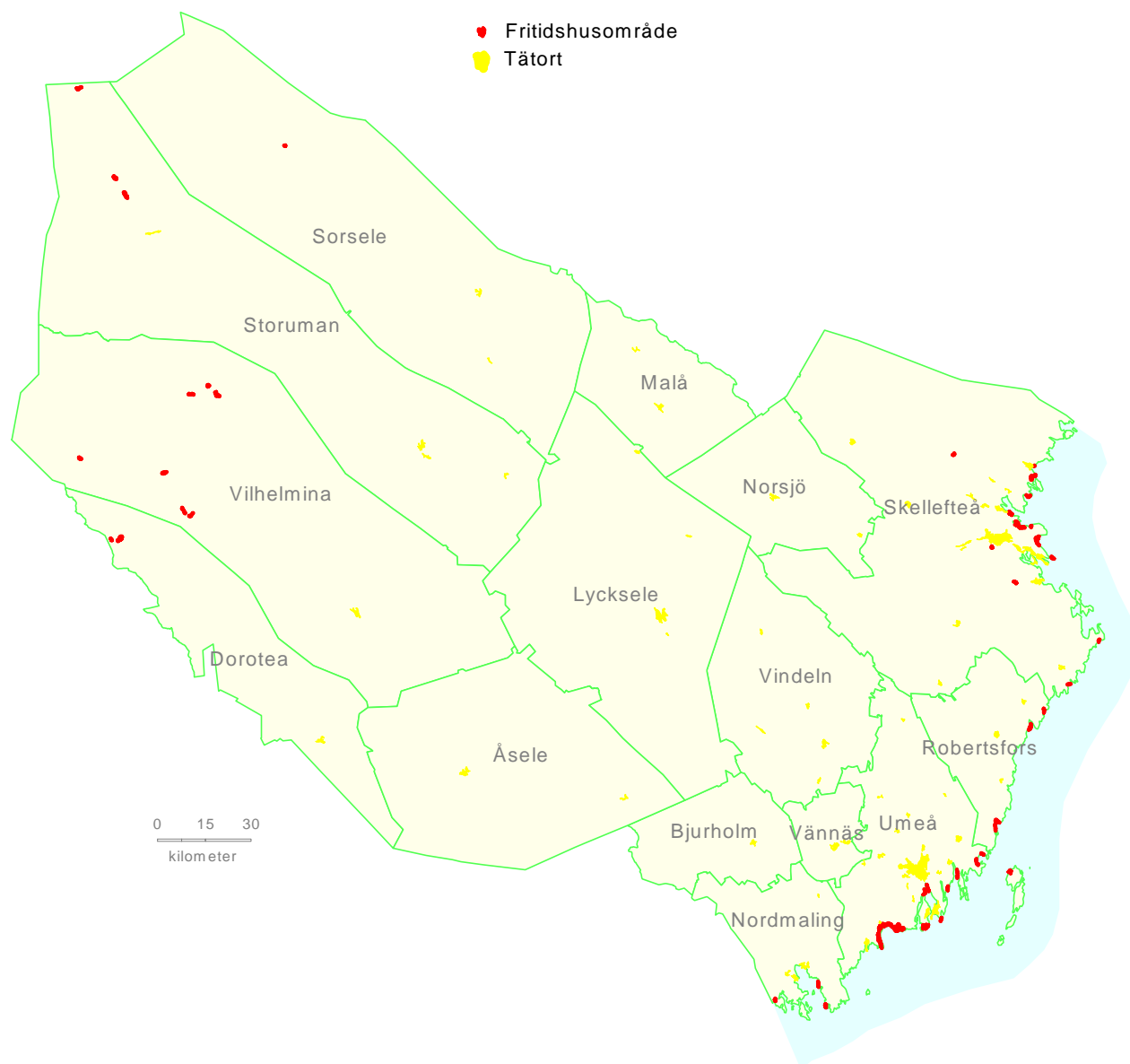
Chart 19 The county of Jämtland. Concentrations of weekend and holiday homes 2000



Karta 20 Västerbottens län. Fritidshusområden 2000

Områdena har förstörats för att synas bättre i kartan.

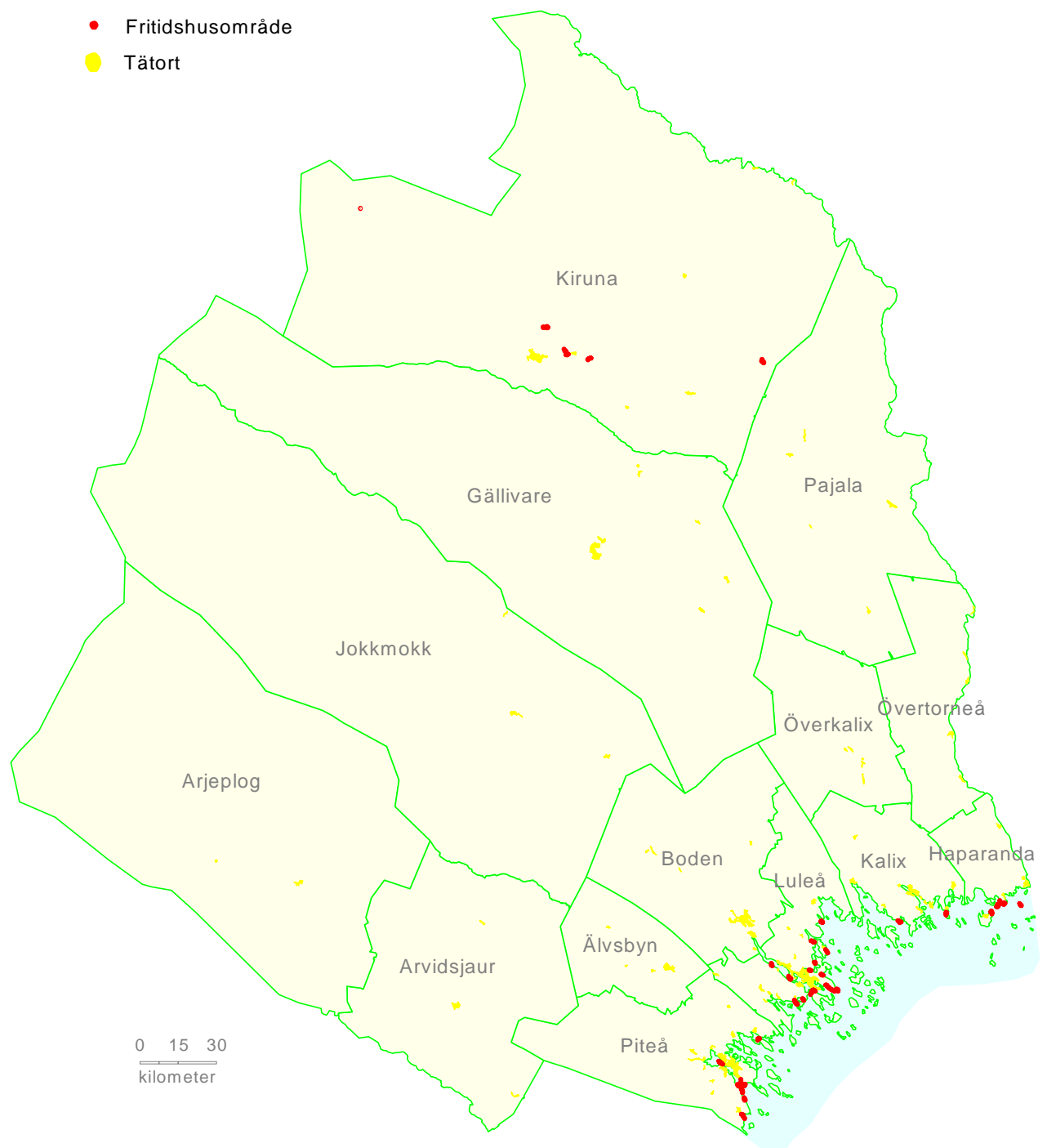
Chart 20 The county of Västerbotten. Concentrations of weekend and holiday homes 2000



Karta 21 Norrbottens län. Fritidshusområden 2000

Områdena har förstörats för att synas bättre i kartan.

Chart 21 The county of Norrbotten. Concentrations of weekend and holiday homes 2000



Fakta om statistiken

Detta omfattar statistiken

Inom SCB har sedan 1960, i stort sett vart 5:e år, utförts tätortsavgränsningar. 1990 och 1995 kompletterades dessa avgränsningar med avgränsningar av småorter. En första försöksavgränsning av fritidshusområden skedde också 1995. Denna avgränsning gjordes dock av olika anledningar enligt något annan definition än den som nu tillämpats i avgränsningen av fritidshusområden 2000. Ett bättre underlagsmaterial bl.a. i form av uppgifter ur Lantmäteriverkets byggnadsregister har gjort att avgränsningen denna gång kunnat utföras med bättre precision.

Definitioner och förklaringar

Som utgångspunkt för avgränsningen har tagits de definitioner som används vid avgränsningen av tätorter och småorter. Som *tätort* räknas alla hussamlingar med minst 200 invånare, såvida avståndet mellan husen inte överstiger 200 meter. Som *småort* räknas alla hussamlingar med 50-199 invånare, såvida avståndet mellan husen inte överstiger 150 meter.

Med fritidshus avses hus taxerade som fritidshus i fastighetstaxeringen. Med *fritidshusområde* avses samling med minst 50 sådana hus, där avståndet mellan husen inte överstiger 150 meter. Avgränsningslinjen för fritidshusområden har dragits 50 meter utanför hussamlingens ytterst belägna byggnad, såvida inte tätort eller vattenyta ligger närmare än detta avstånd. Tätortsgräns eller strand/kustlinjen bildar i så fall gränslinjen för fritidshusområdet. Fritidshusområde inkluderar alltså inte tätortyta eller vattenyta som ligger i anslutning till området.

Begreppet "taxerade som fritidshus i fastighetstaxeringen" kan behöva kommenteras. Efter 1995 kan fritidshus klassificeras enligt olika s.k. typkoder i taxeringen. Detta har gjort att en komplett uppsättning med fritidshus är mycket svårt att få fram från taxeringarna. En jämförelse mellan taxeringen 2000 och den 1995 visar att ca 40 procent av fritidshusen år 2000 har annan typkod än fritidshustypkoden. I denna avgränsning av fritidshus har såväl jämförelse med uppgifter från 1995 som kartstudier används för att erhålla en så komplett bild som möjligt över det faktiska fritidshusbeståndet år 2000. Vad som också bör observeras är att hänsyn inte tagits till om fritidshusen eventuellt är permanent bebodda. Inte heller har tagits med hus taxerade som permanentus men som saknar permanent boende, och som i så fall eventuellt används som fritidshus. Avgörande har endast varit om byggnaden taxerats, eller enligt reglerna gällande t.o.m. 1995, hade taxerats som fritidshus.

Så görs statistiken

Från Lantmäteriverket erhöles uppgifter ur Byggnadsregistret avseende byggnadsbeståndet 2000-12-31. byggnader som "taxerats som fritidshus" erhöles genom de jämförelser med 1995 års taxering och de kartstudier som beskrivits i avsnittet "Definitioner och förklaringar" ovan. För att erhålla ett avstånd på max 150 meter mellan husen lades buffert med 75 meters radie kring samtliga dessa fritidshus, och sammanhängande områden med minst 50 fritidshus valdes ut. Avståndet från de ytters belägna husen till områdesgränsen i sådant område skars sedan ner med 25 meter till 50 meter med buffertteknik. Därefter justerades områdesgränsen på nytt med avseende på eventuell skärning med tätortsgräns eller strand/kustlinje. Det senare kunde ske genom att Lantmäteriverket ställt d.s.k. vattenmasken i skala 1:10 000 till SCB: s förfogande i avgräns-

ningsarbetet. Varje område granskades därefter på datorskärm och eventuell ytterligare justeringar av "onaturliga" gränser gjordes. Slutligen gavs områdena beteckning genom att den Blå kartan i digital form lades samman med områdesgränserna, och för beteckningen lämplig namn hämtades från kartan. Vid osäkerhet, eller då beteckning inte kunde erhållas på detta sätt, kontrollerades om terrängkartan eller fastighetskartan i analog form kunde ge erforderlig information för beteckningstilldelning.

Områdena tilldelades därefter en typkod F och en fyrställig sifferkod uppbyggd löpande sedan områdena länsvis sorterats efter kommunnamnen i bokstavsordning och från norr till söder inom respektive kommun. De fyrställiga sifferkoderna angavs med fem enheters mellanrum för plats till eventuella senare tillkommande fritidshusområden.

Av ovan framgår att fritidshusområdenas gränser i huvudsak är skapade maskinellt. Gränserna skiljer sig i detta avseende från tätorts- och småortsgränserna, vilka i huvudsak är manuellt konstruerade.

Statistikens tillförlitlighet

Den största källan till osäkerhet i avgränsningarna är det förhållande att taxeringen av fritidshus inte är sådan att den ger en komplett bild av fritidshusbeståndet. Som beskrivits tidigare har omfattande jämförelser gjorts med bl.a. tidigare taxeringar, för att förbättra uppgifterna så att ett godtagbart underlag för avgränsningsarbetet kunde erhållas. Vissa felaktigheter kan dock kvarstå när det gäller identifieringen av samtliga existerande fritidshus.

En viss osäkerhet finns också i tilldelningen av beteckning till områdena. Genom att kartor i olika skalformat har använts så har också detaljeringsgraden i namngivelser på kartorna varit olika, vilket påverkat förutsättningarna att finna lämplig beteckning.

Bra att veta

SCB utförde en avgränsning av fritidshusområden 1995. Under benämningen "Större fritidshusområde med koncentrerade fritidshusbebyggelse" avgränsades då områden där avstånden mellan fritidshusen fick uppgå till max 200m. Samtidigt avgränsades under benämningen "Större fritidshusområde med kompakt fritidshusbebyggelse" där avståndet mellan husen fick uppgå till max 100 meter. Dessa avgränsningar gjordes huvudsakligen utifrån fastighetskoordinater i stället som nu utifrån byggnadskoordinater. Av dessa skäl, men också av andra orsaker är en direkt jämförelse mellan resultaten från 1995 och de nu framtagna inte fullt möjlig.

1995 års resultat är presenterade i Statistiska meddelanden MI 64 SM 9901.

Mer information om statistiken och dess kvalitet ges i en särskild [Beskrivning av statistiken](#) på SCB:s webbplats, www.scb.se.

In English

Summary

In this survey a concentration of weekend and holiday homes consists of at least 50 weekend and holiday homes situated at a distance not exceeding 150 meters from each other. Urban areas and water areas are not included in the concentration areas.

There are 1 319 concentrations of weekend and holiday homes in Sweden in 2000. These concentrations have an area of 54 900 hectares. The number of weekend and holiday homes in the concentrations are 154 800, corresponding to 28 percent of the total number of weekend and holiday homes outside urban areas in Sweden. About 17 200 houses other than weekend and holiday homes are located in the concentrations.

1 013 concentrations are smaller than 50 hectare, and 434 of these are even smaller than 25 hectare. Only six concentrations are larger than 250 hectares. The largest one is 455 hectares.

There are considerable regional differences in the number of concentrations of weekend and holiday homes and the share of such houses within these concentrations. In the county of Stockholm there are 353 concentrations, and 58 percent of the weekend and holiday homes in the county are situated within these concentrations. On the other hand in the county of Kronoberg there are only three such concentrations comprising two percent of the weekend and holiday homes in the county. Areas with a lot of concentrations are mostly situated in the neighbourhood of Stockholm, on the east and south coast of Skåne, in Halland and partly along the coast of Bohus. In the interior of Småland, the middle part of Värmland and in a vertical belt in Norrland there are no concentrations of weekend and holiday homes at all.

List of tables

Table 1 Concentrations of weekend and holiday homes 2000 by concentration	9
Table 2 The 50 largest concentrations of weekend and holiday homes 2000	31
Table 3 Concentrations of weekend and holiday homes 2000 by size and county	32
Table 4 Concentrations of weekend and holiday homes 2000 by municipality	33

List of terms

antal	number
beteckning	denotation
fritidshus	weekend and holiday homes
hektar	hectare
hus	house
kommun	municipality

landareal	land area
län	county
nord	north
områden	concentrations
småort	small rural agglomeration
storleksklass	size class
summa	sum
totalt	total
tätort	locality
utanför	outside
öst	east
övr. hus	other houses