

5.3. Documentatie

Beschrijvend gedeelte

1. Situering

Historiek Sint-Amandslaen



Jacob van Deventer (ca. 1560). Overleie en de Johannes Coukestraat



Louis de Bersaques, Cortracum, vulgo Cortryck, gallice Courtray, Amsterdam Joannes Blaeu, 1641



Joseph-Johann-Franz Ferraris, Kortrijk: Carte de cabinet des Pays-Bas autrichiens levée à l'initiative du comte de Ferraris.



Etablissement géographique de Bruxelles fondé par Ph. Vander Maelen, 1850, Courtrai, in Carte topographique de Belgique.



Actuele situatie



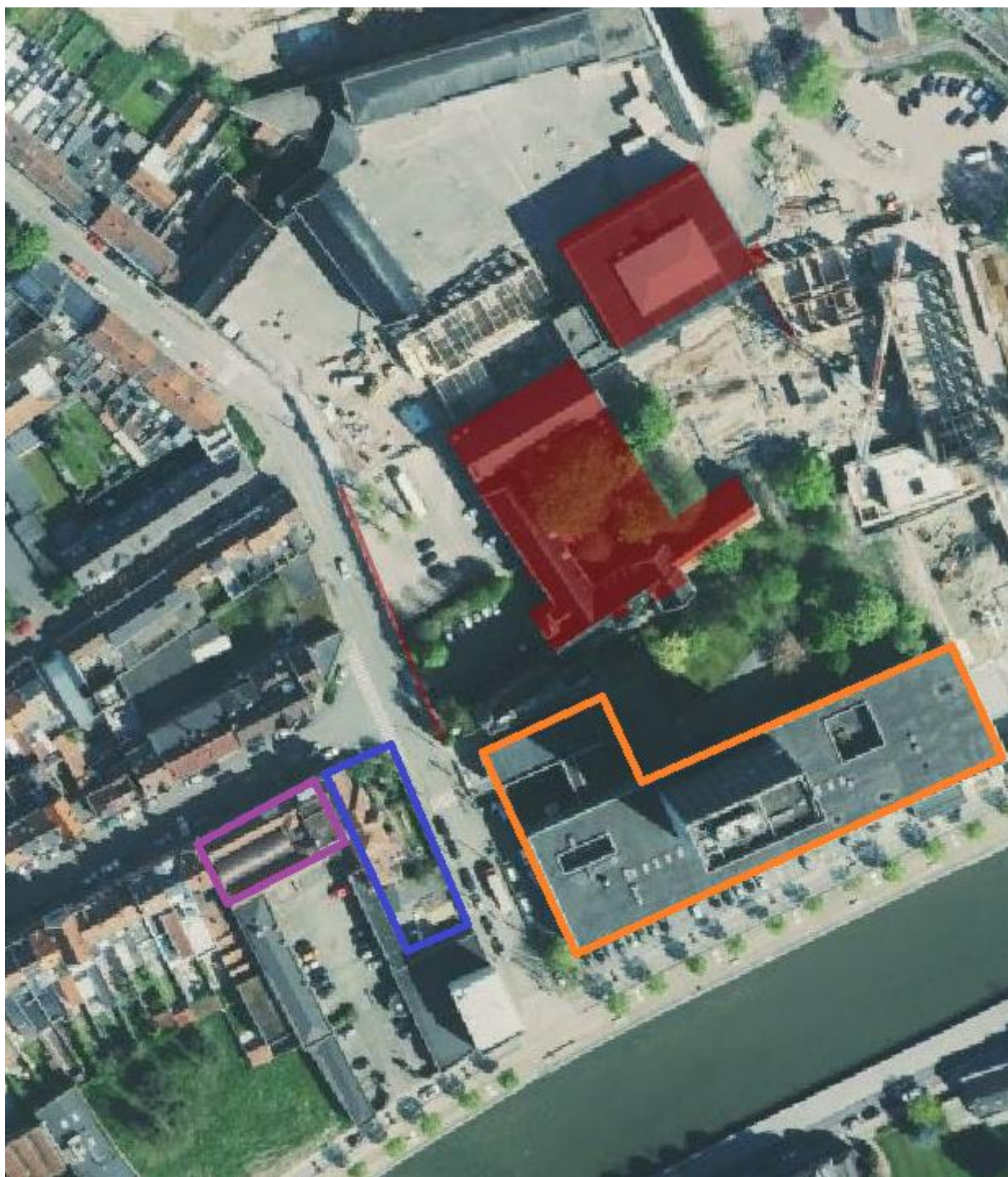
Foto: De Koekstraat in 1897. Opname net voor de afbraak van de kleine arbeiderswoningen. De straat werd verbreed en doorgetrokken tot de Kollegestraat- en herdoopt tot Sint-Amandsloaan. © Copyright Stad Kortrijk



Foto: afbraak van de huizen op Overleie, 1897. © Copyright Stad Kortrijk

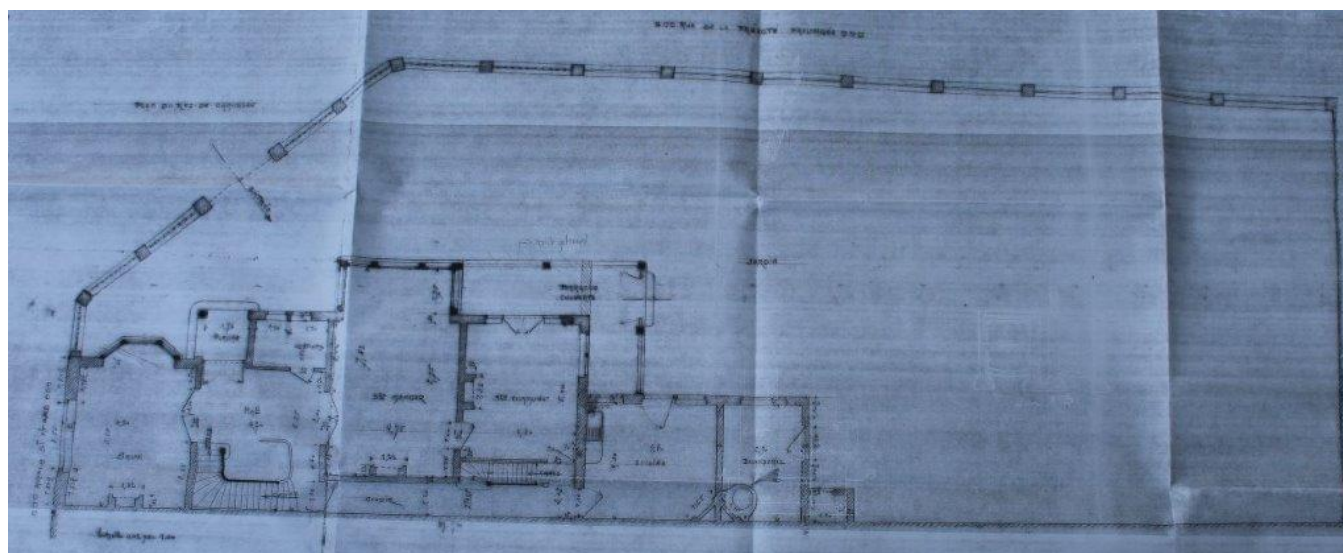

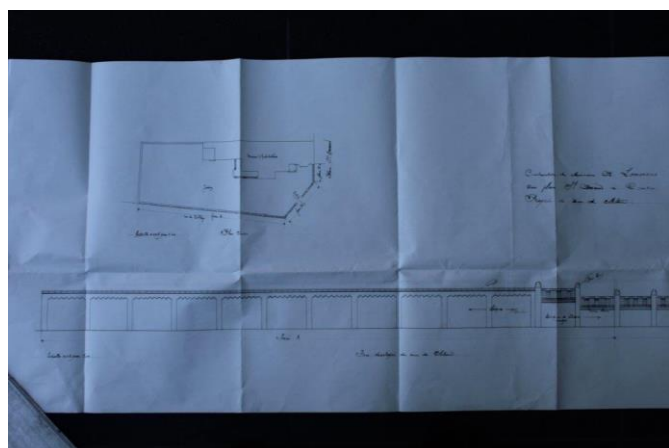

1.3. beschrijving erfgoedelementen en erfgoedkenmerken

1.3.1. de inplanting



Op het inplantingsplan zien we het langgerekte perceel waarop de Villa t' Onzent staat. Aan de overzijde (in het rood) de beschermde monumenten van het Sint-Amanscollege. Paars omlijnd de privéwoning van Dr. Valcke en het Institut Médicale du docteur Valcke, de voormalige "waterkliniek". Oranje omlijnd de gebouwen van architect Vastesaeger. (inmiddels deels gesloopt)

1.3.2. en 1.3.3. Exterieur en interieur
Plannen bouwaanvraag Stadsarchief



De gelijkvloerse verdieping: de scheidingsmuur tussen "salle à manger" en de "salle comune" werd verwijderd.

Plannen huidige toestand

