



CADEREYTA DE MONTES, QUERÉTARO

I. INDICADORES SOCIODEMOGRÁFICOS

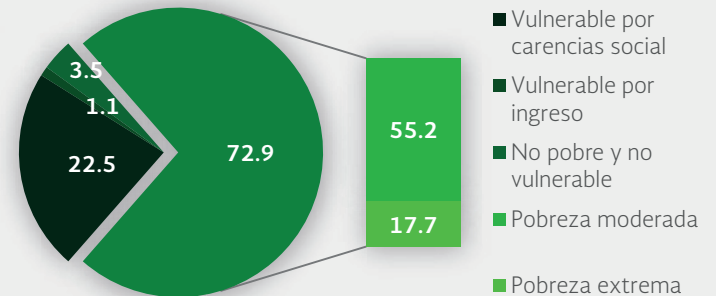
INDICADOR	CADEREYTA DE MONTES (MUNICIPIO)	QUERÉTARO (ESTADO)
Población total, 2010	64,183	1,827,937
Total de hogares y viviendas particulares habitadas, 2010	14,521	450,104
Tamaño promedio de los hogares (personas), 2010	4.4	4
Hogares con jefatura femenina, 2010	3,524	108,061
Grado promedio de escolaridad de la población de 15 o más años, 2010	6.6	8.9
Total de escuelas en educación básica y media superior, 2010	314	3,722
Personal médico (personas), 2010	122	2,727
Unidades médicas, 2010	21	246
Número promedio de carencias para la población en situación de pobreza, 2010	2.4	2.2
Número promedio de carencias para la población en situación de pobreza extrema, 2010	3.6	3.6

Fuentes: Elaboración propia con información del INEGI y CONEVAL.

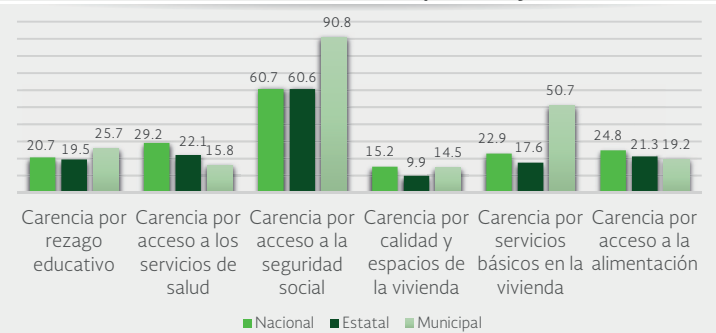
- La población total del municipio en 2010 fue de 64,183 personas, lo cual representó el 3.5% de la población en el estado.
- En el mismo año había en el municipio 14,521 hogares (3.2% del total de hogares en la entidad), de los cuales 3,524 estaban encabezados por jefas de familia (3.3% del total de la entidad).
- El tamaño promedio de los hogares en el municipio fue de 4.4 integrantes, mientras que en el estado el tamaño promedio fue de 4 integrantes.
- El grado promedio de escolaridad de la población de 15 años o más en el municipio era en 2010 de 6.6, frente al grado promedio de escolaridad de 8.9 en la entidad.
- En 2010, el municipio contaba con 136 escuelas preescolares (8.8% del total estatal), 135 primarias (9.1% del total) y 33 secundarias (6.8%). Además, el municipio contaba con nueve bachilleratos (4.6%), una escuela de profesional técnico (5%) y tres escuelas de formación para el trabajo (4.1%). El municipio también contaba con 38 primarias indígenas (50%).
- Las unidades médicas en el municipio eran 21 (8.5% del total de unidades médicas del estado).
- El personal médico era de 122 personas (4.5% del total de médicos en la entidad) y la razón de médicos por unidad médica era de 5.8, frente a la razón de 11.1 en todo el estado.

II. MEDICIÓN MULTIDIMENSIONAL DE LA POBREZA

Indicadores de pobreza y vulnerabilidad (porcentajes), 2010



Indicadores de carencia social (porcentajes), 2010



Fuente: Elaboración propia con información de CONEVAL.

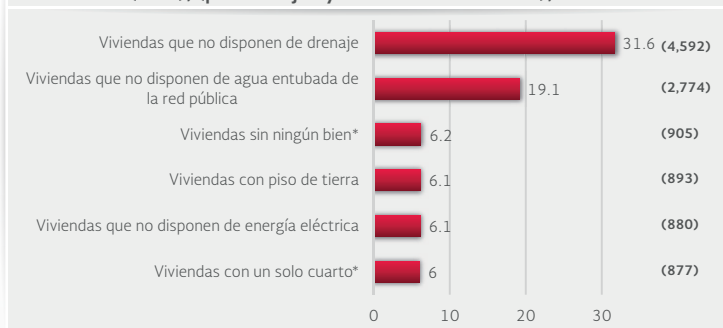
- En 2010, 48,455 individuos (72.9% del total de la población) se encontraban en pobreza, de los cuales 36,676 (55.2%) presentaban pobreza moderada y 11,779 (17.7%) estaban en pobreza extrema.
- En 2010, la condición de rezago educativo afectó a 25.7% de la población, lo que significa que 17,075 individuos presentaron esta carencia social.
- En el mismo año, el porcentaje de personas sin acceso a servicios de salud fue de 15.8%, equivalente a 10,526 personas.
- La carencia por acceso a la seguridad social afectó a 90.8% de la población, es decir 60,339 personas se encontraban bajo esta condición.
- El porcentaje de individuos que reportó habitar en viviendas con mala calidad de materiales y espacio insuficiente fue de 14.5% (9,658 personas).
- El porcentaje de personas que reportó habitar en viviendas sin disponibilidad de servicios básicos fue de 50.7%, lo que significa que las condiciones de vivienda no son las adecuadas para 33,709 personas.
- La incidencia de la carencia por acceso a la alimentación fue de 19.2%, es decir una población de 12,790 personas.



CADEREYTA DE MONTES, QUERÉTARO

III. INDICADORES ASOCIADOS AL ÍNDICE DE REZAGO SOCIAL

III. 1 Indicadores vinculados con la aplicación de recursos del Fondo de Aportaciones para la Infraestructura Social (FAIS), (porcentajes y número de viviendas), 2010



III.2 Otros indicadores (porcentajes, número de viviendas y personas), 2010



Fuente: Elaboración propia con información del CONEVAL y del INEGI
*Indicadores no utilizados directamente en la construcción del índice de rezago social.

Nota: entre paréntesis se incluye el número de personas o viviendas con rezago para cada indicador.

Las incidencias de los rubros de infraestructura social a los que se destinarán los recursos del FAIS son:

- Viviendas que no disponen de drenaje (31.6% del total), viviendas que no disponen de agua entubada de la red pública (19.1%), viviendas sin ningún bien (6.2%), viviendas que no disponen de energía eléctrica (6.1%), viviendas con piso de tierra (6.1%) y viviendas con un solo cuarto (6%).

Las incidencias en otros indicadores de rezago social son:

- Viviendas que no disponen de lavadora (61% del total), población de 15 años y más con educación básica incompleta (60.9%), viviendas que no disponen de refrigerador (34.4%), viviendas sin excusado/sanitario (28%), población sin derechohabencia a servicios de salud (22.9%), población de 15 años o más analfabeta (13.3%) y población de 6 a 14 años que no asiste a la escuela (4.3%).

IV. INDICADORES DE REZAGO SOCIAL EN LOCALIDADES

TAMAÑO DE LOCALIDAD	POBLACIÓN DE 15 AÑOS Y MÁS CON EDUCACIÓN BÁSICA INCOMPLETA, 2010	TAMAÑO DE LOCALIDAD	VIVIENDAS QUE NO DISPONEN DE AGUA ENTUBADA DE LA RED PÚBLICA, 2010
Menor a 2,500 habitantes	Boyé 913 Bella Vista del Río 888 San Javier 809 Vizarrón de Montes 696 Villa Guerrero 674 Boxasní 565 Higuerillas 506 San Martín Florida 480 El Rincón 428 Zituní 412 Puerto del Salitre 401 Puerto de Chiquihuite 394 Santa Bárbara 309	Menor a 2,500 habitantes	Camarones 86 Puerto de la Luz 79 Corral Blanco 71 San Javier 70 Ocotitlán 69 El Rincón 58 San Martín Florida 57 Santa María de Gracia 44 Sombrerete 44 Villa Guerrero 41 Loma de Guadalupe 39 Los Maqueda 38 Higuerillas 37
Entre 2,500 y 14,999 habitantes	Cadereyta de Montes 3,957 El Palmar (Santa María del Palmar) 987	Entre 2,500 y 14,999 habitantes	Cadereyta de Montes 475 El Palmar (Santa María del Palmar) 40
TAMAÑO DE LOCALIDAD	POBLACIÓN SIN DERECHOHABIENCIA A SERVICIOS DE SALUD, 2010	TAMAÑO DE LOCALIDAD	VIVIENDAS QUE NO DISPONEN DE DRENAJE, 2010
Menor a 2,500 habitantes	Vizarrón de Montes 658 Boyé 631 Boxasní 569 Villa Guerrero 438 San Javier 385 Bella Vista del Río 325 Higuerillas 296 El Rincón 272 Zituní 249 Puerto del Salitre 197 San Martín Florida 197 Puerto de Chiquihuite 179 Santa Bárbara 176	Menor a 2,500 habitantes	San Javier 151 Boyecito 118 San Martín Florida 110 Los Juárez 102 Cerro Prieto 99 Sombrerete 89 Los Amolitos 85 Portezuelo 85 La Laja 84 Puerto de la Luz 79 Camarones 78 El Terrero 77 La Tinaja 71
Entre 2,500 y 14,999 habitantes	Cadereyta de Montes 3,744 El Palmar (Santa María del Palmar) 496	Entre 2,500 y 14,999 habitantes	Cadereyta de Montes 232 El Palmar (Santa María del Palmar) 51
TAMAÑO DE LOCALIDAD	VIVIENDAS CON PISO DE TIERRA, 2010	TAMAÑO DE LOCALIDAD	VIVIENDAS QUE NO DISPONEN DE ENERGÍA ELÉCTRICA, 2010
Menor a 2,500 habitantes	Boxasní 63 Puerto de la Luz 56 Puerto de Chiquihuite 39 Ocotitlán 26 Camarones 22 Sombrerete 22 Altamira (La Bondotita) 20 El Rincón 18 Jabalí 15 Los Juárez 15 Vega de Ramírez 15 Vizarrón de Montes 14 El Membrillo 13	Menor a 2,500 habitantes	Carricillo 24 Puerto de la Luz 23 Rancho la Honda (San Nicolás) 23 Sombrerete 22 Altamira (La Bondotita) 19 Vega de Ramírez 16 La Puerta 15 San Martín Florida 15 El Soyatal 14 San Juan de Enramadas 13 Los Juárez 13 Yonthé 13 Los Martínez 12
Entre 2,500 y 14,999 habitantes	Cadereyta de Montes 112 El Palmar (Santa María del Palmar) 13	Entre 2,500 y 14,999 habitantes	Cadereyta de Montes 62 El Palmar (Santa María del Palmar) 9
TAMAÑO DE LOCALIDAD	VIVIENDAS QUE NO DISPONEN DE EXCUSADO O SANITARIO, 2010		
Menor a 2,500 habitantes	San Javier 124 San Martín Florida 108 Cerro Prieto 99 Los Juárez 96 Portezuelo 85 Camarones 78 Puerto de la Luz 78 Boyecito 77 El Terrero 72 Los Amolitos 63 Ocotitlán 63 Sombrerete 63 Boyé 60		
Entre 2,500 y 14,999 habitantes	Cadereyta de Montes 232 El Palmar (Santa María del Palmar) 46		

Nota: para cada indicador se seleccionan 15 localidades; por estrato se incluyen las cinco localidades con el mayor número de personas o viviendas, según sea el caso, que presentan el rezago que mide el indicador. Este criterio de selección se aplica siempre y cuando se tenga información de 15 o más localidades en el municipio, y cinco o más localidades en cada estrato.