

REPUBLIQUE DU CAMEROUN  
PAIX-TRAVAIL- PATRIE

MINISTERE DE L'ADMINISTRATION TERRITORIALE  
ET DE LA DECENTRALISATION

REGION DE L'EXTREME NORD

DEPARTEMENT DU MAYO DANAY

ARRONDISSEMENT DE KAR HAY



REPUBLIC OF CAMEROON  
PEACE -WORK - FATHERLAND

MINISTRY OF TERRITORIAL ADMINISTRATION  
AND DECENTRALIZATION

FAR NORTH REGION

MAYO DANAY DIVISION

KAR HAY SUBDIVISION

## PLAN COMMUNAL DE DEVELOPPEMENT DE KAR-HAY



*Réalisé par ACTION CAMEROUNAISE sur financement PNDP*

OAL D'ACCOMPAGNEMENT:  
**ACTION CAMEROUNAISE**  
**B.P 35 128 Yaoundé**

**Tél : (237) 75 17 09 21**

**E-mail : [actioncamerounaise@yahoo.fr](mailto:actioncamerounaise@yahoo.fr)**



Novembre 2013

## Sommaire

Résumé du PCD .....	4
Liste des abréviations, .....	5
Liste des tableaux.....	7
Liste des photos.....	7
Liste des figures.....	7
Liste des annexes.....	7
1. INTRODUCTION .....	9
1.1. Contexte et justification.....	9
1.2. Objectifs du PCD .....	9
1.3. Structure du document.....	9
2. METHODOLOGIE .....	11
2.1 Préparation de l'ensemble du processus.....	11
2.1.1. Préparation pédagogique .....	11
2.1.2 Préparation administrative.....	12
2.1.3 Préparation dans les unités de planification.....	12
2.2. Collecte des données secondaires.....	12
2.2.1. Diagnostic participatif niveau village.....	12
2.2.2. Diagnostic de l'espace urbain.....	13
2.2.3. Diagnostic Institutionnel Communal (DIC) .....	13
2.3. Consolidation des données du diagnostic et cartographie.....	14
2.4. Atelier de planification, de mobilisation des ressources, de programmation et de choix de microprojets soumis aux financements PNDP .....	15
2.4.1. Préparation de l'atelier de planification.....	15
2.4.3 Planification .....	15
2.5. Mise en place du mécanisme de suivi évaluation participatif.....	15
3. PRÉSENTATION SOMMAIRE DE LA COMMUNE.....	17
3.1 Localisation de la commune .....	17
3.1.2 Description du milieu biophysique .....	17
3.1.2.1 Climat.....	17
3.1.2.2. Relief.....	17
3.1.2.3 Sols.....	17
3.1.2.4. Hydrographie .....	18
3.1.2.5. Flore et végétation .....	18
3.1.2.5. Faune.....	18
3.1.2.6. Ressources minières .....	18
3.1.3. DESCRIPTION DU MILIEU SOCIO-ECONOMIQUE .....	18
3.1.3.1. Histoire de la Commune .....	18
3.1.3.2 Démographie .....	19
3.1.3.2.1 Taille et structure de la population.....	19
3.1.3.2.2 Groupes ethniques et relations inter-ethniques.....	20
3.1.3.2.3 Religion.....	21
3.1.3.2.4 Mobilité de la population .....	21
3.1.3.2.5 Organisation sociale .....	21
3.1.3.2.6 Habitats.....	21
3.1.3.2.7 Système foncier .....	21
3.1.3.2.8 Acteurs du Développement local.....	22
3.1.3.2 Activités économiques .....	22
3.1.3.3.1 Agriculture.....	22
3.1.3.3.2 Sylviculture.....	22
3.1.3.3.3 Elevage et pêche .....	22
3.1.3.3.4 Chasse.....	23
3.1.3.3.5 Exploitation forestière .....	23
3.1.3.3.6 Collecte des Produits Forestiers Non Ligneux (PFNL).....	23
3.1.3.3.7 Artisanat.....	23
3.1.3.3.8 Commerce .....	23
3.1.3.3.9 Services .....	23
3.1.3.3.10 Autres activités économiques.....	23
3.1.4 Couverture en services sociaux de base et infrastructures par secteur .....	24
3.1.4.1 Education de base et Enseignement secondaire .....	24
3.1.4.2 Santé publique.....	26

3.1.4.3	Eau.....	27
3.1.4.4	Energie.....	27
3.1.4.5	Sport et Education Physique .....	28
3.1.4.6	Transport/ Travaux publics .....	28
3.1.4.7	Poste et Télécommunication/ Communication .....	28
3.1.4.8	Affaires sociales.....	29
3.1.4.9	Tourisme.....	31
3.1.5	Principales potentialités et ressources de la Commune de KAR-HAY.....	31
3.1.5.1	Principales potentialités.....	31
3.1.5.2	Principales ressources de la Commune .....	31
4.	SYNTHESE DES R2SULTATS .....	32
4.1.	SYNTHESE DU DIC .....	33
4.1.1.	Points forts et points faibles.....	33
4.1.2.	Axes de Renforcement de la commune .....	39
4.1.3.	Plan de Renforcement de la commune .....	41
4.2.	Principaux problèmes et besoins identifiés et consolidés par secteur .....	43
4.3	Synthèse des données sur la petite enfance .....	64
4.4	Synthèse des données sur les changements climatiques.....	65
4.5	Synthèse des problèmes du VIH/SIDA.....	66
4.6	Liste des projets prioritaires par village .....	67
5.	PLANIFICATION STRATEGIQUE.....	76
5.1	Vision et objectifs du PCD .....	76
5.1.1	Vision du PCD.....	76
5.1.2	Objectif du PCD .....	76
5.2	Cadre logique par secteur .....	76
5.3	Coût estimatif du PCD .....	141
5.4	Matrice diagnostic des ressources naturelles et esquisse de PUGDT: .....	142
5.4	Esquisse du Plan d'utilisation et de gestion des terres de l'espace communal: .....	144
6.	PROGRAMMATION .....	145
6.1.	Classification des villages par ordre de financement .....	145
6.3	Tableau de mobilisation des ressources .....	146
6.4	Cadre de Dépenses à Moyen Terme (CDMT) des projets prioritaires.....	146
6.5.	Cadre sommaire de gestion environnementale du CDMT .....	150
6.5.1	Principaux impacts socio-environnementaux potentiels.....	151
6.5.1.1	Principaux impacts sociaux potentiels.....	151
6.5.1.2	Principaux Impacts Environnementaux Potentiels .....	153
6.5.2.	Mesures d'optimisation ou d'atténuation envisageables .....	154
6.5.3	Plan sommaire de gestion de l'environnement .....	155
6.6	Plan d'investissement annuel (PIA) :.....	156
6.6.1	Programmation annuelle des projets prioritaires.....	156
6.7	Plan de Passation des marchés du PIA .....	158
7.	MECANISME DE SUIVI-EVALUATION: .....	160
7.1.	Composition et attributions du comité de suivi-évaluation du PCD.....	160
7.2	Indicateurs de suivi et d'évaluation.....	160
7.3	Dispositif, outils et fréquence du reporting .....	161
7.4	Mécanisme de préparation du PIA et de révision du PCD .....	162
8.	PLAN DE COMMUNICATION SUR LA MISE EN ŒUVRE DU PCD .....	164
	BIBLIOGRAPHIE .....	170

## Résumé du PCD

Le Gouvernement camerounais s'est fixé pour objectif principal de développement celui d'améliorer significativement les conditions de vie des populations. Cet objectif est au centre du Document de Stratégie pour la Croissance et l'Emploi (DSCE). C'est ainsi qu'avec l'aide des partenaires au développement, le Gouvernement a mis en place le Programme National de Développement Participatif (PNDP), qui a pour mission principale de responsabiliser les communes et leurs communautés à la base dans le processus progressif de décentralisation. Depuis 2010, ce programme est entré dans sa deuxième phase, car les résultats de la première phase ont été jugés satisfaisants.

Le mode d'intervention du PNDP dans cette phase passe essentiellement par l'élaboration participative des différents Diagnostics à savoir : le Diagnostic de l'Institution Communal (DIC), qui ressort le cadre de la commune en tant qu'institution par la collecte et l'analyse des données sur ses forces et ses faiblesses en ce qui concerne les ressources humaines et financières, les relations avec les autres partenaires au développement et le patrimoine ; le Diagnostic de l'Espace Urbain Communal (DEUC) qui identifie les problèmes de l'espace urbain, les différentes activités socio économiques et les difficultés y afférentes ; le Diagnostic Participatif Niveau Village (DPNV) qui est une collecte et un traitement des données récoltées par village et ceci **pour les 25 lawanats** que compte la commune. A l'issue de ces travaux, une synthèse des trois diagnostics a été faite et a constitué le rapport consolidé.

La planification qui s'en est suivie a porté sur 28 secteurs qui ont permis d'élaborer 33 cadres logiques élaborés dans 28 secteurs représentant 28 ministères prioritaires. Ces cadres logiques amendés et validés par le Conseil municipal avec l'appui des sectoriels ont généré un cadre des dépenses à moyen terme et un PIA Afin d'assurer un meilleur suivi de la mise en œuvre de ce PCD, un comité communal de suivi a été mis en place. Un plan de communication sur ce PCD a également été élaboré afin de permettre aux différentes parties prenantes d'avoir la bonne information sur la réalisation des activités du plan.

En effet, La commune de Kar Hay objet du présent PCD est située dans le Département du Mayo Danay, Région de l'Extrême nord et épouse les contours de l'arrondissement de Kar Hay. Sa population est estimée à environ 54 000 âmes réparties dans les 25 lawanats que compte la commune. Elle est couverte par 06 centres de santé intégré et 01 hôpital de district, 40 écoles publiques, 02 écoles des parents, 01 école privée catholique, 02 écoles maternelles, 05 lycées, 03 CES et 01 lycée technique A Kar Hay, plusieurs forages et puits ont été réalisés et assurent l'approvisionnement des populations en eau potable. Par ailleurs, cette commune dispose d'un réseau électrique triphasé ayant les caractéristiques suivantes : 30 km de haute tension à partir du poste de Moulvoudaye, 5 km de moyenne tension, 20 km de basse tension. C'est-à-dire que la commune n'est électrifiée qu'à 8 %.

Cette commune possède de nombreuses potentialités, ressources et atouts qui mis ensemble peuvent enclencher son développement intégral. Toutefois, ces atouts et opportunités se heurtent aux problèmes d'enclavement, de faible productivité agricole, d'insuffisance infrastructurelle, de difficulté d'accès aux services sociaux de base.

La mise en œuvre de ce plan de développement nécessite la mobilisation d'une enveloppe financière de **10 475 590 000 (Dix Milliards Quatre Cent Soixante Quinze Millions Cinq Cent Quatre Vingt Dix Mille) FCFA** et la réalisation des micro projets sur les trois prochaines années coutera 614 400 000 FCFA (Six cent quatorze millions quatre cent mille Fcfa)

**En définitive, le coût de réalisation des 20 micro projets prioritaires retenus pour l'année 2014 s'élève à 374 000 000 FCFA TTC (Trois cent soixante quatorze millions francs CFA)**

## Liste des abbreviations,

<b>AES / SONEL :</b>	American Electricity Society / Société Nationale d'Electricité
<b>AG :</b>	Assemblée Générale
<b>AGR :</b>	Activités Génératrices des Revenus
<b>APEE :</b>	Association des Parents d'Elèves
<b>AS :</b>	Aide Soignant
<b>AVZ :</b>	Agent de Vulgarisation de Zone
<b>AZV :</b>	Agent Zootechnique de Vulgarisation
<b>BC :</b>	Budget Communal
<b>BIP :</b>	Budget d'Investissement Public
<b>CAC :</b>	Centimes Additionnels Communaux
<b>CAMPOST :</b>	Cameroon Postal Services
<b>CC :</b>	Comité de Concertation
<b>CCSE :</b>	Comité communal de suivi évaluation
<b>CDMT :</b>	Cadre des dépenses à moyen terme
<b>CEMAC :</b>	Communauté économique et monétaire d'Afrique centrale
<b>CETIC :</b>	Collège d'Enseignement Technique Industriel et Commercial
<b>CGPE :</b>	Comite de Gestion des Points d'Eau
<b>CMA :</b>	Centre Médical d'Arrondissement
<b>CNI :</b>	Carte Nationale d'Identité
<b>COFIL :</b>	Comité de pilotage
<b>CRTV :</b>	Cameroon Radio and Télévision
<b>CS :</b>	Centre de santé
<b>CSI :</b>	Centre de Santé Intégré
<b>CTFC :</b>	Centre Technique des Forêts Communales
<b>DAO :</b>	Dossier d'Appel d'Offre
<b>DEUC :</b>	Diagnostic de l'Espace Urbain Communal
<b>DIC :</b>	Diagnostic Institutionnel Communal
<b>DSV :</b>	Diagnostic Sectoriel par Village
<b>EMF :</b>	Etablissement de Micro Finance
<b>EP :</b>	Ecole Publique
<b>FEICOM :</b>	Fond d'équipement inter communal
<b>FMO :</b>	Forces de Maintien de l'Ordre
<b>FNE :</b>	Fond National de l'Emploi
<b>GIC :</b>	Groupe d'Initiatives Communes
<b>IB:</b>	Infirmier Breveté d'Etat
<b>ICRAF :</b>	Institut Centrale pour la Recherche Agronomique et Forestière
<b>IDE :</b>	Infirmier Diplômé d'Etat
<b>IOV :</b>	Indicateur objectivement vérifiable
<b>IRAD :</b>	Institut de Recherche Agronomique et de Développement
<b>ISS :</b>	Interview Semi Structurée
<b>IST :</b>	Infection Sexuellement Transmissible
<b>MINADER :</b>	Ministère de l'Agriculture et du Développement Rural
<b>MINAS :</b>	Ministère des affaires sociales
<b>MINATD :</b>	Ministère de l'Administration Territoriale et de la Décentralisation
<b>MINCOMMERCE :</b>	Ministère du Commerce
<b>MINCULT :</b>	Ministère de la Culture
<b>MINCAF :</b>	Ministère du Domaine et des Affaires Foncières
<b>MINHDU :</b>	Ministère de l'Habitat et du Développement Urbain
<b>MINEDUB :</b>	Ministère de l'Education de Base

<b>MINEE :</b>	Ministère de l'Eau et de l'Energie
<b>MINEFOP :</b>	Ministère de l'Emploi et de la Formation Professionnelle
<b>MINEPDED :</b>	Ministère de l'Environnement et la Protection de la Nature
<b>MINEPIA :</b>	Ministère de l'Elevage, de la Pêche, et des Industries Animales
<b>MINESEC :</b>	Ministère de l'Enseignement Secondaire
<b>MINFOF :</b>	Ministère des Forêts et de la Faune
<b>MINIMIDT :</b>	Ministère des Mines, de l'Industrie et du Développement Technologique
<b>MINJEC :</b>	Ministère de la Jeunesse
<b>MINPMEESA :</b>	Ministère des Petites et Moyennes Entreprises, de l'Economie Sociale et de l'Artisanat
<b>MINPOSTEL :</b>	Ministère des Postes et Télécommunications
<b>MINPROFF :</b>	Ministère de la Promotion de la Femme et de la Famille
<b>MINRESI :</b>	Ministère de la Recherche Scientifique et de l'Innovation
<b>MINSANTE :</b>	Ministère de la Santé
<b>MINSEP :</b>	Ministère du Sport et de l'Education Physique
<b>MINESUP :</b>	Ministère de l'Enseignement Supérieur
<b>MINTRANSPORT :</b>	Ministère du Transport
<b>MINTOUL :</b>	Ministère du Tourisme et des Loisirs
<b>MINTP :</b>	Ministère des Travaux Publiques
<b>MINTSS :</b>	Ministère du Travail et de la Sécurité Sociale
<b>MIPROMALO :</b>	Mission de promotion des matériaux locaux
<b>MST :</b>	Maladie Sexuellement Transmissible
<b>NTIC :</b>	Nouvelles Technologies d'Information et de Communication
<b>OAL :</b>	Organisme d'Appui Local
<b>ONG :</b>	Organisation Non Gouvernementale
<b>PAJER U</b>	Programme d'appui intégré à la jeunesse rurale et urbaine
<b>PAM :</b>	Programme Alimentaire Mondial
<b>PCD :</b>	Plan Communal de Développement
<b>PDC :</b>	Plan de Développement Communal
<b>PFNL :</b>	Produits forestiers non ligneux
<b>PIA :</b>	Plan d'investissement annuel
<b>PM :</b>	Pour mémoire
<b>PME :</b>	Petites et Moyennes Entreprises
<b>PMI :</b>	Petites et Moyennes Industries
<b>PNA :</b>	Programme National d'Alphabétisation
<b>PNDP :</b>	Programme National de Développement Participatif
<b>PV :</b>	Procès verbal
<b>S/P :</b>	Sous préfecture
<b>SAR/SM :</b>	Section Artisanale Rurale / Section Ménagère
<b>SEPO :</b>	Succès – Echecs – Potentialités – Obstacles
<b>SIDA :</b>	Syndrome de l'Immuno Déficience Acquise
<b>VIH :</b>	Virus de l'Immuno Déficience Humaine

## Liste des tableaux

Tableau 1: Profil historique .....	18
Tableau 2: Population par tranche d'âge de KAR-HAY .....	19
Tableau 3: Situation de référence de l'enseignement primaire à KAR-HAY .....	24
Tableau 4: Situation de référence des établissements d'enseignement secondaire .....	26
Tableau 5; Situation de référence des formations sanitaires de la commune .....	26
Tableau 6 : Couches vulnérables de la Commune de KAR-HAY .....	29
Tableau 7: Personnel en service à la commune .....	33
Tableau 8: Synthèse du budget de la commune sur trois ans .....	34
Tableau 9: Tableau des partenaires de la commune .....	38

## Liste des photos

Photo: Travaux de groupe dans le village test .....	12
Photo : Une séance de traitement et de consolidation des données .....	14
Photo : Signalétique du sahel vert .....	22
Photo : Les investissements du PNDP sont visibles dans les villages .....	24
Photo : Réseau de bornes fontaines (non fonctionnel depuis 1996 !) .....	27

## Liste des figures

Figure 1: Pyramide des âges.....	20
----------------------------------	----

## Liste des annexes

Annexe 1 ; Fiches de projets du PIA .....	<b>Erreur ! Signet non défini.</b>
Annexe 2 : Composition de l'équipe des facilitateurs.....	192
Annexes 3 : Listes des équipes des planificateurs ayant conduit le processus.....	192
Annexes 4 : Arrêté communal mettant en place le COPIL .....	193
Annexes 5 :Liste de Présence aux différents ateliers .....	194

# **INTRODUCTION**



# **1. INTRODUCTION**

## **1.1. Contexte et justification**

Dans le processus d'essor des populations et le transfert des compétences aux collectivités décentralisées, la commune occupe une place centrale et est appelée à devenir le moteur du développement à la base. A cet effet, le gouvernement du Cameroun dans sa politique de lutte contre la pauvreté en collaboration avec ses multiples partenaires, a mis en place le Programme National de Développement Participatif (PNDP). Le PNDP est conçu dans l'optique de réduire la pauvreté et de promouvoir un développement durable à la base. Il a pour rôle d'accompagner les communes dans le processus progressif de décentralisation.

Ce processus fait de la Commune l'unité décentralisée de base, avec pour mission principale de promouvoir le développement local dans le but d'améliorer les conditions de vie des populations. Au regard de l'importance des nouvelles responsabilités ainsi transférées aux Communes par l'Etat, et compte tenu des missions à elles transférées, la commune de Kar-Hay a signé avec le PNDP une convention qui définit le cadre de collaboration entre les deux parties en vue de l'actualisation de son Plan de Développement. Le mode d'intervention du PNDP repose essentiellement sur les interfaces. C'est dans cette optique que l'Organisme d'Appui Local (OAL) ACTION CAMEROUNAISE POUR LA NUTRITION ET L'ALIMENTATION a été sélectionné pour l'accompagnement de la Commune de Kar-Hay dans l'actualisation de son PDC.

Ce PCD permettra à la Commune d'initier et de promouvoir le Développement local dans son espace, tant entendu que le PCD est un Outil de prévision des investissements et le support de recherche de financements. Il permet de mieux organiser le développement en canalisant toutes les énergies avec un minimum de participation communautaire dans la prise de décision qui affecte les populations à la base.

## **1.2. Objectifs du PCD**

L'objectif global de ce PCD est de bâtir pour la commune de Kar-Hay une vision partagée du développement assise sur les aspirations des populations et concrétisée avec les ressources dont la commune est capable de mobiliser.

Plus spécifiquement il s'agit de :

- Faire un état des lieux de la commune en ressortant les principaux atouts et contraintes, potentialités et opportunités
- Elaborer la planification de la commune aux travers des cadres logiques;
- Définir un cadre des dépenses à court et moyen terme;
- Définir les modalités de mise en œuvre et d'appropriation du PCD de Kar-Hay;
- Définir un plan sommaire de gestion de l'environnement ;
- Définir un plan de communication sur le PCD ;

## **1.3. Structure du document**

Le présent document s'articule autour des axes suivants :

- Présentation sommaire de la Commune ;
- Synthèse des Résultats des Diagnostics ;
- Planification stratégique ;
- Programmation des investissements ;
- Mécanisme de mise en œuvre et d'appropriation du développement et
- Plan de communication sur les activités à réaliser.

**CHAPITRE II :**  
**APPROCHE METHODOLOGIE**

## 2. METHODOLOGIE

La méthodologie a porté sur les étapes suivantes :

- La préparation;
- La collecte des données et traitement des données et cartographie ou diagnostic participatif;
- La planification, la mobilisation des ressources et la programmation;
- La mise en place du comité communal de suivi évaluation.

### 2.1 Préparation de l'ensemble du processus

La préparation s'est faite en plusieurs étapes, la préparation à l'interne c'est-à-dire la préparation pédagogique, la préparation au niveau administratif et une préparation spécifique à chaque diagnostic qui devait être conduit.

#### 2.1.1. Préparation pédagogique

Elle a consisté à :

- La participation de Action Camerounaise à l'atelier de formation organisé par le PNDP du 05 au 17 février 2013 à Yagoua ;
- La prise de contact avec les autorités municipales et administratives suivie de la mise en place du comité de pilotage (COFIL) ;
- La participation à l'atelier de lancement du processus de planification ;
- La constitution et la formation des équipes de Action Camerounaise.

Le Passage en revue des objectifs et des étapes du diagnostic participatif s'est effectué au cours d'une formation théorique et pratique où étaient conviés outre les membres de chaque équipe de terrain de Action Camerounaise, mais aussi les membres du COFIL. Ce qui a consisté non seulement à se servir des outils proposés pendant la formation des OAL, mais aussi à se les approprier en insistant sur le suivi du canevas d'animation et la programmation des interventions.

La composition des équipes d'appui pluridisciplinaires de 04 experts (chacune) en planification participative; cependant, d'autres activités non moins importantes ont meublé la préparation pédagogique de Action Camerounaise :

- L'élaboration des fiches de collecte des données de base : il s'est agi de l'exploitation des fiches mises à la disposition de l'OAL par le PNDP. Celles-ci ont été classées par catégorie et par types d'informations recherchées.
- La préparation du matériel de travail notamment papiers krafts, petit matériel de terrain (Bic, markers, classeurs, formats, blocs note, crayons, taille crayons etc.), boîte à pharmacie
- L'organisation du travail : elle a consisté à la répartition des rôles des membres au sein des équipes.

Il faudrait préciser que chaque diagnostic a eu une préparation interne spécifique :

Pour ce qui est du DIC, en plus des éléments cités plus haut (qui concernent les DPNV), il a fallu identifier les différentes parties prenantes en l'occurrence, l'exécutif municipal, les conseillers, le personnel communal, les sectoriels, les membres de la société civile, les autorités traditionnelles et religieuses.

Pour ce qui est du DEUC, le même processus a été utilisé à savoir l'identification des différentes parties prenantes. Il s'agit : des corps de métiers, des couches vulnérables, des sectoriels. Ainsi donc, la répartition des rôles au niveau de l'équipe de facilitation s'est faite en tenant compte de ces parties prenantes.

## 2.1.2 Préparation administrative

Elle a consisté dans un premier temps à prendre contact avec l'exécutif communal, de parcourir les termes de références de tout le processus et de procéder à la validation des membres des équipes de facilitation qui devaient conduire le processus des DPNV.

Elle a continué dans un second temps en la rencontre et en la sensibilisation des autorités administratives, communales et traditionnelles. Au cours de cette étape, le rôle de chaque intervenant dans le processus d'élaboration des différents diagnostics a été clairement défini.

Le Maire avec l'appui de l'OAL ACTION CAMEROUNAISE, a organisé un atelier de lancement officiel en date du 28 mars 2013 qui a mobilisé les populations, les élites, les chefs de villages, les membres du COPIL, les représentants du PNDP et le Préfet du Mayo Danay. A cette occasion ont été présentés le bien fondé du processus, les enjeux, les objectifs poursuivis, la méthodologie à utiliser, le chronogramme de travail et les conditions de réussite. L'adhésion de tous les acteurs a donc été sollicitée dans la préparation administrative.

## 2.1.3 Préparation dans les unités de planification

Plusieurs descentes ont été effectuées dans les villages et au sein de l'institution communale pour des échanges, afin de présenter l'importance, les objectifs et la méthodologie de la planification et par conséquent, susciter l'adhésion de tous à toutes les phases du processus. A cet effet, des rencontres ont été organisées par les équipes des consultants de ACTION CAMEROUNAISE avec d'une part l'exécutif communal, et d'autre part les chefs de village, dans les unités de planification respectivement 04 à 06 jours avant l'arrivée des équipes, et les équipes descendaient sur le terrain la veille du début des travaux.

## 2.2. Collecte des données secondaires

L'interview semi structuré a été l'élément transversal à la réalisation de tous les diagnostics. La méthodologie de collecte des données a consisté en :



Photo: Travaux de groupe dans le village test

### Collecte des secondaires

Elle commence par la production et la mise à la disposition de la commune, des administrations, et autres personnes ressources, des fiches de collecte. Ces données collectées ont été dépouillées, traitées et analysées en vue de leur prise en compte dans l'analyse des résultats des diagnostics.

### Collecte des données primaires :

Il s'est agi ici de la conduite des diagnostics proprement dis :

- ↗ Les diagnostics participatifs niveau village (DPNV) ;
- ↗ Le diagnostic de l'espace urbain communal (DEUC) ;
- ↗ Le diagnostic Institutionnel Communal (DIC).

### 2.2.1. Diagnostic participatif niveau village

Plusieurs outils ont constitués les axes de réalisation du DPNV avec pour approche méthodologique une série d'animations participatives émaillées par les entretiens semi-structurés, les sondages d'opinions et surtout la visualisation pour rendre les réunions très vivante.

Les outils ci-après ont été déroulés :

- ↪ **La carte du village avec unités de paysages** a permis de donner une connaissance globale du village sur le plan des ressources naturelles et des infrastructures afin de faciliter l'étude du milieu qui est la base de tout développement ;
- ↪ **Le transect** : qui est une coupe transversale d'une zone parcourue, a permis de voir quelques éléments ressortis par les populations et de recueillir quelques problèmes;
- ↪ **Le profil historique** a permis de connaître les événements historiques importants qui ont eu un impact positif ou négatif sur la vie du village ;
- ↪ **La carte de mobilité** a permis à la communauté villageoise de mieux illustrer sa perception sur les interrelations entre le village et l'extérieur ;
- ↪ **Le diagramme de Venn** a permis d'effectuer une analyse institutionnelle du village en identifiant les institutions villageoises et les institutions intervenant dans le village
- ↪ **L'Interview Semi-structurée** a permis de compléter les connaissances acquises sur le village en utilisant les autres outils et de faire un inventaire des problèmes et des atouts du village selon les perceptions des différents groupes et types d'acteurs ;
- ↪ **La matrice de causes effets** a permis de classer de façon empirique les problèmes que les populations ont soulevé et les conséquences qu'ils entraînent sur la population ;
- ↪ **Les Arbres à problèmes** ont permis d'analyser les causes et les effets des problèmes prioritaires du village par secteur et de choisir les causes/effets pertinents des différents problèmes sur lesquelles les villageois veulent et peuvent agir ;
- ↪ **La matrice des moyens fins** a permis de regrouper de façon empirique les moyens et les finalités qu'ils sont sensés atteindre ;
- ↪ **Les arbres à objectifs** qui ont permis la transformation des causes en moyens et des effets en finalités ;
- ↪ **Le Tableau de solutions** : a permis d'identifier les alternatives viables aux problèmes
- ↪ **Le Tableau de planification stratégique** : a permis de planifier les actions endogènes du village sur le long terme ;
- ↪ **Le Tableau de planification opérationnelle** : a permis d'élaborer le Plan Opérationnel du village pour la première année ;
- ↪ **La liste des projets prioritaires** : face au grand nombre de projets et à l'étroitesse des moyens, cette liste a permis de classer les projets par ordre de priorité suivant deux catégories : les microprojets sociaux et les microprojets économiques ;
- ↪ **La Mise en place d'un Comité de Concertation (CC)** pour suivre dans le temps les activités de développement du village ;
- ↪ **La fiche de collecte des données de base** a permis de recenser les données sur le village, disponibles auprès des différents services techniques et administratifs ;
- ↪ **Les Fiches techniques de collecte** ont permis de collecter des informations spécifiques sur différents secteurs et les infrastructures socio-économiques

### 2.2.2. Diagnostic de l'espace urbain

La démarche méthodologique de conduite du DEUC est semblable à celle utilisée pour le DPNV avec cette particularité qu'au niveau de l'espace urbain, que l'OAL ACTION CAMEROUNAISE a inclus l'enquête socio-économique et environnementale sommaire au niveau de l'espace urbain. Cette enquête auprès du personnel communal, des sectoriels, des personnes ressources, des corps de métiers et des couches vulnérables a conduit à l'identification des problèmes/contraintes et des opportunités de la ville. Tous les principaux outils de la MARP à l'exception de la carte participative et du transect ont été déroulés.

### 2.2.3. Diagnostic Institutionnel Communal (DIC)

Le DIC est une analyse participative de la situation structurelle et organisationnelle de la commune en tant que service public. il a porté essentiellement sur les aspects suivants :

- ↪ Les ressources humaines ;
- ↪ Les ressources financières ;
- ↪ Le patrimoine communal et
- ↪ Les relations avec les différents acteurs communaux ;

Le travail dans chaque domaine a consisté à faire un état de lieu et à identifier les forces et faiblesses de la Mairie avec pour finalité, l'élaboration d'un plan de renforcement. (Quatre)4 Etapes principales ont été respectées à savoir :

- ✦ **La préparation** : Elle a consisté à prendre contact avec les différentes parties prenantes que sont : le Maire, le Secrétaire général, le Receveur, le personnel communal, les conseillers municipaux du siège, les représentants des services déconcentrés, les membres de la société civile... Des fiches de collectes des données ont été mises à la disposition de ces derniers.
- ✦ **Le diagnostic participatif** : il a consisté pour l'OAL à échanger avec les différentes parties prenantes sur la base des informations collectées. Ces échanges se sont effectués soit en focus group pour le personnel communal et les conseillers du siège, soit en entretiens bilatéraux pour le secrétaire général, le receveur municipal et l'exécutif communal et en brainstorming pour l'ensemble des acteurs communaux.
- ✦ **Le dépouillement, le traitement et l'analyse des données** ;  
Le dépouillement des données collectées a consisté au regroupement des fiches de données de même nature, à leur dépouillement, et à leur traitement.  
Il faut signaler qu'en ce qui concerne les ressources financières, en plus des données collectées, une analyse des comptes administratifs et de gestion sur les trois dernières années a été faite grâce au tableur Excel suivie d'une étude comparative et critique de la gestion des différentes ressources.
- ✦ **La validation des résultats et l'identification des axes de renforcement** :  
Après le traitement et l'analyse des données, les résultats préparés sur des supports par l'OAL ont été restitués en plénière au cours d'un atelier organisé à cet effet. Cet atelier a permis aux participants composés de l'exécutif, des conseillers, des sectoriels et des membres de la société civile d'amender les résultats du diagnostic et de valider le projet de plan de renforcement.

### 2.3. Consolidation des données du diagnostic et cartographie

Le traitement des données collectées s'est fait selon une procédure mise sur pied par le comité des chefs d'équipes. Il s'agit en clair d'une technique de rapportage progressif et ceci au fur et à mesure de l'avancement des travaux. Cette approche qui intègre le principe de triangulation a permis aux facilitateurs de ne conserver dans le présent PCD que des informations objectives et fiables. Il est à noter que la triangulation est un outil d'analyse des données collectées des rapports monographiques, des résultats des différents diagnostics et des interviews semi structurées administrées...




Photo : Une séance de traitement et de consolidation des données

Le tableur Excel a été mis à contribution dans le traitement et l'analyse de ces données grâce aux formules de somme, produit, trie...

Cette étape importante de traitement a été suivie de la consolidation. Ici, deux opérations ont été effectuées :

- La synthèse des données du DEUC et du DPNV et,
- la mise en commun de cette synthèse avec les données du DIC.

Le progiciel d'aide au développement participatif (PRO ADP) conçu par le PNDP, a été utilisé pour la consolidation des données socio-économiques de base.

Ces données consolidées ont été restituées aux membres du COPIL et aux sectoriels.

## **2.4. Atelier de planification, de mobilisation des ressources, de programmation et de choix de microprojets soumis aux financements PNDP**

### **2.4.1. Préparation de l'atelier de planification**

La préparation de l'atelier de planification qui s'est tenu du 19 au 21 novembre 2013 a porté sur les activités suivantes :

- ↪ L'élaboration des termes de référence ;
- ↪ Une préparation pédagogique et technique axée non seulement sur l'élaboration et l'harmonisation des cadres logiques par l'équipe d'experts, mais aussi sur les moyens de restitution de ceux-ci afin d'en garantir la pleine réussite ;
- ↪ la mise à disposition des sectoriels territorialement compétents des cadres logiques élaborés pour appréciation. Les données consolidées sur l'existant et les besoins en infrastructures ont également été mises à leur disposition pour validation ;
- ↪ L'identification des participants, l'élaboration des invitations et leur ventilation.

### **2.4.3 Planification**

L'atelier de planification a commencé le premier jour avec la restitution et la validation des tableaux d'analyse simple et des cadres logiques sectoriels. Ce travail a été effectué par groupes thématiques (secteurs productif, sociaux, infrastructurels et sécuritaire) constitués de sectoriels, des conseillers, des représentants et de la société civile.

Au deuxième jour, a eu lieu la présentation des ressources mobilisables par le maire suivi de la programmation par le conseil municipal des micro projets à réaliser pendant les trois prochaines années sur la base de l'ordre de financement des villages et de la liste des projets prioritaires des villages.

Le troisième jour a été consacré à l'élaboration du cadre sommaire socio-environnemental des micro projets du CDMT, du plan de passation de marché du PIA et du plan de communication.

### **2.5. Mise en place du mécanisme de suivi évaluation participatif**

Il a été mis en place par arrêté municipal un comité de suivi évaluation des activités du PCD lors de l'atelier d'approbation. Son but est d'assurer le suivi de la mise en œuvre des activités.

## **CHAPITRE III :**

# **PRESENTATION SOMMAIRE DE LA COMMUNE**



### **3. PRÉSENTATION SOMMAIRE DE LA COMMUNE**

#### **3.1 Localisation de la commune**

La commune de KAR HAY est située dans le département du Mayo Danay, région de l'extrême nord. Elle est limitée au sud par la commune de TCHATIBALI, au nord par la commune de KALFOU, à l'Est par les communes de DATCHEKA et de WINA et à l'Ouest par la commune de TOULOUM. Elle couvre une superficie d'environ 230 km<sup>2</sup>.

La commune de KAR HAY compte une population estimée à environ 42 963 personnes selon le dernier recensement général de la population (en tenant compte du taux d'accroissement de la population de 2,6, on pourrait estimer la population de Kar Hay à 55 000 soit une densité moyenne de 240 habitants au Km<sup>2</sup> !!! dont près de 40% constitue la population de l'espace urbain).

Cette population est répartie dans 25 lawanats. Elle est en majorité constituée de l'ethnie Toupouri (environ 94%), des Foulbés (environs 2%), des Kanouris (environs 1%), des Massa (environs 1%), des Moundans (environs 1%) et les autres ethnies représentées pour la plus part par des fonctionnaires en poste dans la commune et leur famille. Malgré l'ultra majorité des Toupouris, toutes ces ethnies vivent en parfaite symbiose.

KAR HAY se trouve à 54 km de Yagoua son chef lieu de département et à 170 km de Maroua, chef lieu de la région de l'Extrême Nord.

#### **3.1.2 Description du milieu biophysique**

##### **3.1.2.1 Climat**

La commune de Kar-Hay appartient au domaine du climat soudano sahélien, caractérisé par une longue saison sèche allant d'Octobre à Mai, et une courte saison pluvieuse allant de Juin à Septembre. Les précipitations moyennes se situent autour 723 mm/an.

La température moyenne de la région oscille entre 28 et 30°C. Les températures mensuelles les plus basses sont relevées au mois de Décembre (entre 18 et 20°C) et les plus élevées au mois de Mars (45°C).

Les vents dominants sont l'harmattan qui souffle du nord au sud et l'alizée qui souffle du sud vers le nord.

De plus en plus, on constate des perturbations importantes de ce cycle où il ya alternance des plus ou moins longues saisons sèches ou des pluies très abondantes qui provoquent des inondations.

##### **3.1.2.2. Relief**

Le relief de la commune est contenu dans un ensemble faisant partie de la dépression du lac Tchad, immense bassin continental peu à peu remblayé ayant une altitude moyenne de 285 m. zone d'une grande platitude formée d'alluvions quaternaires.

##### **3.1.2.3 Sols**

Une étude pédologique fait ressortir quatre types de formations :

- Les sols sableux conséquences de l'influence et /ou du prolongement du cordon dunaire dont la bande occupe la région de l'extrême nord dans le sens Nord-Ouest Sud-est (Vers la zone de Guissia).
- Les sols limoneux riches en alluvions propices à la culture de coton et des autres spéculations (Vers la zone de Mogom).
- Les vertisols qui sont de types hydromorphes. Ils sont essentiellement argileux et sont propice à la culture du sorgho de saison sèche (on les rencontre dans presque tous les villages).
- Les sols sodiques ingrats encore appelé "hardé" qui sont généralement des sols incultes.

Ces sols ont une coloration noire et sont généralement sujettes aux inondations. Assez fertiles, elles constituent le support d'une intense activité agricole. Malheureusement, compte tenu de la forte densité, ces sols sont surexploités et perdent leur fertilité.

### 3.1.2.4. Hydrographie

L'hydrographie dans la Commune de KAR HAY est caractérisée par l'absence totale de mayo. De part et d'autres on rencontre des mares issues de l'activité de l'homme.

### 3.1.2.5. Flore et végétation

La végétation est le domaine de la savane arbustive et herbeuse. Elle est de plus en plus rare du fait d'un prélèvement dangereux et de la création des nouveaux champs. C'est pourquoi les autorités compétentes ont réagi en y introduisant l'opération "Sahel vert" où près de 80 000 arbres sont en train d'être plantés dans la commune de Kar Hay.

Le paysage est vert en saison des pluies et grisâtre en saison sèche.

### 3.1.2.5. Faune

La faune dans la commune de KAR-HAY se raréfie. Néanmoins, les populations signalent la présence des porc-épics, des petits rongeurs, des biches et autres. En saison de pluies, on observe une incursion d'éléphants en provenance du Parc National de Waza dans certains villages de la commune, occasionnant d'importants dégâts sur les cultures et sur les habitations

En ce qui concerne la faune domestique, elle est constituée de chiens, de volailles, de chevaux, des ânes, les bœufs, les caprins et les ovins.

### 3.1.2.6. Ressources minières

Les principales ressources minières rencontrées dans la commune sont : le sable, l'argile. Le sable est de mauvaise qualité et les populations préfèrent se ravitailler en sable dans les arrondissements alentours. Quant à l'argile, il sert à la construction des habitations et à la poterie. Il est à signaler qu'une étude sérieuse sur le potentiel minier du sous sol n'a jamais été effectuée.

## 3.1.3. DESCRIPTION DU MILIEU SOCIO-ECONOMIQUE

### 3.1.3.1. Histoire de la Commune

La commune de KAR HAY existe depuis 1961 en tant qu'unité administrative. Elle a été créée par l'ordonnance N° 61/16 du 24 juin 1961. Son histoire est rattachée à celle de la ville de Doukoula qui aurait été créée par DJONGA GNOWA, il serait venu de DEHANRE au soudan avec sa nombreuse famille (il avait 40 femmes et des centaines d'enfants) à la recherche de terres fertile. Il s'installa tout d'abord à Dadjamka où un espace lui avait été donné par le chef. Face à la forte pression sur les terres, le chef de Dadjamka proposa à son hôte un terrain vide pour s'y installer avec sa famille. DJONGA s'installa donc sur le site actuel où existait une mare qui était ravitaillée par un couloir d'eau. D'où l'expression "kihay kiboun" qui a donné plus tard Kar Hay.

Tableau 1: Profil historique

Périodes	Evénements	Impacts /conséquences
Bien avant 1915	Arrivée de DJONGA GNOWA sur le site actuel	Naissance du village : Doukoula
1932	Construction de la route Doukoula-Datchéka	Facilitation des déplacements
1933	Assassinat du premier fils de DJONGA par les bergers peuls	Guerre tribale bilan 03 morts
Vers 1940	Mort de DJONGA, remplacé par GOULOBO	Changement à la tête du village
1943	Arrivée du père Kolson	Implantation de l'Eglise catholique
	Conflit frontalier entre les peuls de Kalfou et les populations de Doukoula (implication de l'administration coloniale)	Reconnaissance de l'hégémonie de Doukoula sur la zone de Mogom
	Epidémie de variole	Peur dans la population

Périodes	Evénements	Impacts /conséquences
1954	Mort de GOLOBO, remplacé par TEMGOUANG dit TENDANDE	Ouverture de la communauté vers l'extérieur
1957	Création et construction de l'école missionnaire	Accès à l'éducation
1957	Création et construction de l'hôpital missionnaire	Accès aux soins de qualité
1960	Blocus des camions alimentant le grand marché de Datchéka	Implantation du marché de Doukoula
1961	Création de la commune de Kar Hay comprenant Datchéka, Kalfou, Kar Hay et Tchatchibali	Reconnaissance de l'hégémonie de Kar Hay sur ses voisins.
1963	Création et construction de la première école publique	Amélioration de la qualité de l'éducation
1966	Mort de TENDANDE, remplacé par Djaouro DJONGA	Changement à la tête du village
1969	Mort de Djaouro DJONGA, remplacé par son frère GONOU DJONGA	
1976	Construction du dispensaire de Doukoula	Amélioration de la qualité des soins
1977	Création et construction du GES de Doukoula	Accès à l'enseignement secondaire
1982	Transformation du GES en CES	
1983	Construction de l'adduction d'eau de Doukoula	Accès à l'eau de qualité
1984	Electrification de la ville de Doukoula	Facilitation des conditions de vie
1986	Mort de GONOU DJONGA, remplacé par WANGOUI GONOU	
Vers 1990	Implantation du multipartisme	Apprentissage de la tolérance
1992	Eclatement du grand Kar Hay	Détachement des autres arrondissements
De 1994 à 2008	Erection du district de santé	Amélioration de la qualité des soins
	Transformation du CES en lycée	Renforcement de la qualité des enseignements secondaires
	Arrêt du fonctionnement des bornes fontaines	Colère des populations
	Création du CETIC de DOUKOULA	Accès à l'enseignement technique
2008	Mort de WANGOUI, remplacé par AYANG Luc	Modernisation des infrastructures

### 3.1.2.2 Démographie

#### 3.1.2.2.1 Taille et structure de la population

La commune de KAR-HAY compte 24 villages et un espace urbain constitué de vingt quatre quartiers. Ils sont traditionnellement dirigés par 01 chefferie de 1<sup>er</sup> degré et par plusieurs lawans de 3<sup>e</sup> degré. Les tranches d'âges et la taille de la population sont présentées dans le tableau suivant.

**Tableau 2: Population par tranche d'âge de KAR-HAY**

Village	Populations										Total		Total
	0-5 ans		6-15 ans		16-35 ans		36-60 ans		Plus de 60 ans		G	F	
	G	F	G	F	G	F	G	F	G	F			
Balane	154	162	114	136	98	77	87	103	6	9	459	487	946
Balda	157	171	104	148	89	108	79	112	14	21	443	560	1003
Boubai	162	183	130	141	91	84	128	167	18	15	529	590	1119
Bouzar	236	258	210	230	173	132	86	52	16	21	721	693	1414
Dabou	154	173	104	127	88	75	56	65	16	23	418	463	881
Dadjamka	284	296	253	272	216	186	132	200	21	26	906	980	1886
Damdama	169	198	156	171	112	130	96	123	15	17	548	639	1187

Village	Populations										Total		Total
	0-5 ans		6-15 ans		16-35 ans		36-60 ans		Plus de 60 ans		G	F	
	G	F	G	F	G	F	G	F	G	F			
Dimguili	124	132	101	121	72	91	78	94	15	13	390	451	841
Dolgai	145	176	110	132	63	77	106	142	20	26	444	553	997
Doukoula	2642	2738	2403	2487	1854	1628	1434	1586	632	712	8965	9151	18116
Gamloum	162	173	104	127	75	88	56	65	16	23	413	476	889
Golongari	148	202	129	172	96	102	91	123	24	26	488	625	1113
Gouloulou	137	166	95	108	61	72	56	87	19	22	368	455	823
Guidinding	268	301	201	299	117	151	73	112	12	15	671	878	1549
Guissia	427	446	374	431	337	342	210	354	101	123	1449	1696	3145
Mbassam	178	182	138	147	119	151	111	142	17	14	563	636	1199
Mbidere	162	173	104	127	75	88	56	65	16	23	413	476	889
Mogom	319	358	294	300	256	264	136	204	16	19	1021	1145	2166
Oulargo	474	497	451	547	386	438	285	423	22	23	1618	1928	3546
Sirlawé	847	928	721	839	444	520	198	301	13	26	2223	2614	4837
Takreo	355	376	234	344	275	249	116	165	18	25	998	1159	2157
Touksou	245	264	214	222	114	161	93	116	12	10	678	773	1451
Toungoui	175	210	134	178	128	119	99	132	18	23	554	662	1216
Walia	291	333	261	276	181	231	142	198	16	20	891	1058	1949
Yoldéo	78	95	55	67	58	49	45	52	28	43	264	306	570
<b>Total</b>	<b>8080</b>	<b>8721</b>	<b>6778</b>	<b>7741</b>	<b>5399</b>	<b>5458</b>	<b>4049</b>	<b>5183</b>	<b>1121</b>	<b>1318</b>	<b>25427</b>	<b>28421</b>	<b>53848</b>

Source : Enquête de terrain ACTION CAMEROUNAISE, 2013

Une analyse de cette population par tranche d'âge indique qu'elle est essentiellement constituée de jeunes. Le taux de masculinité se situe au niveau de 98% dans les villages et à près de 101% environ dans la ville. La pyramide des âges ci-après en donne une illustration.

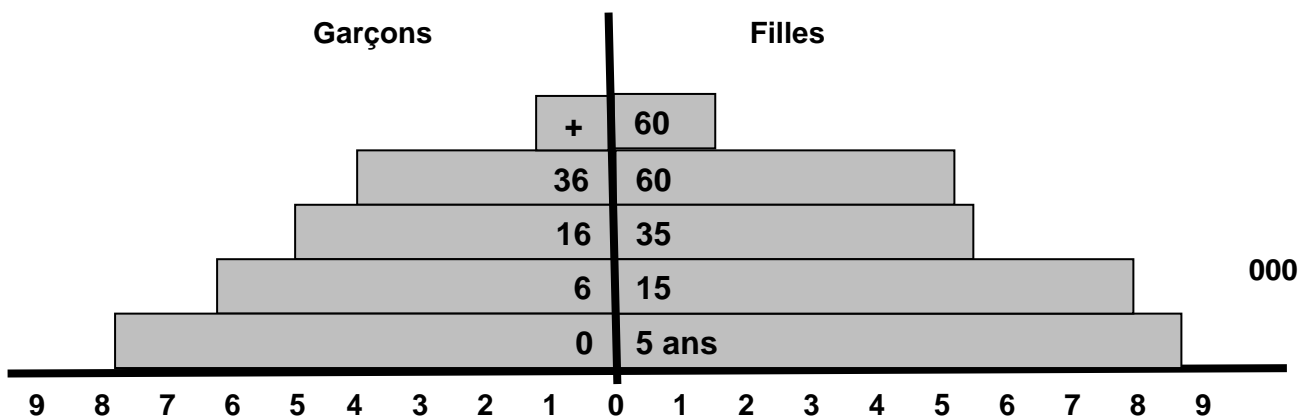


Figure 1: Pyramide des âges

Cette pyramide est à l'image de toutes les pyramides des pays du tiers monde en forme d'escalier, avec une base élargie et un sommet qui se rétrécit au fur et à mesure que l'âge avance. Cela signifie que les taux de natalité sont trop élevés du fait de la natalité précoce (base élargie) et que l'espérance de vie est faible (sommet rétréci).

### 3.1.2.2 Groupes ethniques et relations inter-ethniques

La commune de KAR HAY compte une population estimée à environ 53 848 personnes réparties dans 25 lawanats. Elle est en majorité constituée de l'ethnie Toupouri (environ 96%), des Foulbés

(environs 2%), des Kanouris, des Massa, des Moundangs et les autres ethnies représentées pour la plus part par des fonctionnaires en poste dans la commune et leur famille environs 2%. Malgré l'ultra majorité des Toupouris, toutes ces ethnies vivent en parfaite harmonie.

### **3.1.2.2.3 Religion**

A KAR-HAY, le christianisme est la religion majoritaire. Près de 65% de la population est chrétienne. Il existe plusieurs groupes : les catholiques, les protestants (EELC, EPC, EEC,...), les pentecôtistes, les témoins de Jéhovah. A côté du christianisme, se pratique aussi l'islam. Près de 5% de la population y est concerné. Le reste de la population, c'est-à-dire 30%, est animiste et affectionne la fête du "Coq".

### **3.1.2.2.4 Mobilité de la population**

La carte de mobilité des populations de Kar Hay indique que les plus grands mouvements effectués par les populations se font vers Kaélé, Lara, Guidiguis, Kalfou, Zouaye, Yagoua, Tchatchibali, Datchéka, Mindif, Maroua etc. pour la commercialisation des produits agricoles et de première nécessité, les loisirs, les problèmes de justice, la religion, les visites, la recherche d'emplois rémunérés, l'éducation scolaire et universitaire, etc.

### **3.1.2.2.5 Organisation sociale**

L'organisation sociale à Kar Hay est bâtie autour du lamida de Doukoula. Celui-ci est une chefferie de 1<sup>er</sup> degré. L'autorité dans les villages est régie par les lawans qui sont des chefs de 3<sup>e</sup> degré et des chefs de quartiers appelé Djaouro. A côté de cette organisation classique, on rencontre des chefs traditionnels appelés "WANG SOUNG" qui sont des chefs des forêts sacrées très écoutés par les populations. Ils sont chargés des cérémonies traditionnelles et des rites. Ils sont les garants de la coutume Toupouri. Tout ce beau monde est sous l'autorité du lamido.

Outre cette organisation traditionnelle, il existe dans la commune plusieurs organisations de la société civile notamment les GIC, les GIE, les associations de développement, et des partis politiques qui cohabitent et vivent en paix.

### **3.1.2.2.6 Habitats**

A Kar Hay, se développent deux types d'habitats, les habitats modernes caractérisés par des grandes maisons avec des clôtures. Ce type d'habitat se rencontre beaucoup plus à Doukoula. A côté de ces grandes bâtisses et dans les villages, se développent des constructions anarchiques. Généralement, les cases sont construites en groupe, celle du père de famille à l'entrée, les autres de façon aléatoire. Dans la communauté musulmane (qui se retrouve en ville), les cases sont entourées des clôtures en terre, en séko ou en dur. La particularité de ces constructions est qu'elles sont pour la plus part précaire.

Par ailleurs, Il est difficile de distinguer les différentes zones d'exploitation. Car il n'existe aucun plan d'occupation des sols.

Les enquêtes ont permis de classer les habitats en plusieurs catégories : les maisons en matériaux définitifs, semi-définitifs ou provisoires avec ou sans latrines. Il est à noter que le problème de latrine est crucial pour les communautés rurales qui n'en ont pratiquement pas. Les principaux matériaux de construction utilisés sont la terre (potopoto), les parpaings, le ciment, la paille et les tôles ondulées en aluminium. La mentalité des populations rurales ne les stimulent pas à construire des habitats décentes. Pour preuve, 90% des maisons de KAR-HAY sont construites en matériaux provisoires. Le type de matériel utilisé n'influence en rien le plan de construction des maisons qui ont des formes rondes, rectangulaires ou carrés.

### **3.1.2.2.7 Système foncier**

Les terres appartiennent aux premiers occupants, généralement à ceux qui les premiers les ont mis en valeur. Le titre foncier n'est pas l'apanage de toutes les populations de KAR-HAY. La possession du terrain se fait par héritage du père à l'enfant, par don, et par achat de gré à gré. Ces derniers temps, il s'est développé un phénomène de vente anarchique de terrains qui prive les ayants droits de leurs terres. Les terrains sont généralement délimités par des bornes

naturelles à savoir : arbres, routes et pistes. Il faut signaler que les conflits fonciers sont très nombreux du fait de l'étroitesse de la superficie.

### 3.1.2.2.8 Acteurs du Développement local

Il existe plusieurs acteurs de développement local à KAR-HAY. Il s'agit :

- Des comités de développement : presque tous les villages de KAR-HAY disposent d'un comité de développement encadrés par le comité de développement du "Grand Kar Hay"
- Les programmes gouvernementaux à l'instar du PNDP, du PDR, du PACA ... ;
- Les instituts de coopération et les ONG à l'instar de la SNV, de la GIZ, Sana logone...

### 3.1.3.2 Activités économiques

Les principales activités économiques sont : l'agriculture, l'élevage, le commerce

#### 3.1.3.3.1 Agriculture

Les principales spéculations pratiquées dans la commune de KAR HAY sont :

- Les céréales : le sorgho pluvial, le muskuwari
- Les légumineuses : l'arachide, le niébé, le sésame
- Les cultures de rente : le coton.

A côté de ses principales cultures se développent la culture de légumes et de maraichers dans les bas fonds et à travers les jardins de maisons. De plus en plus, on note une attirance des populations vers la culture de riz.

Les produits de ces spéculations sont destinés en partie à la commercialisation et l'autre partie à la consommation des ménages.

#### 3.1.3.3.2 Sylviculture

Dans la commune de Kar Hay, la sylviculture est une nécessité car les conditions climatiques sont très rudes. L'activité de l'homme a détruit près de 80% du potentiel floristique originel. Aujourd'hui à Kar Hay, l'homme est en train de réparer ce qu'il a détruit. D'où l'action du gouvernement à travers l'opération "sahel vert" qui a mis en terre 80 000 plants sur 500 hectares. A part cette action, au quotidien, les populations font un effort de reboiser quand elles le peuvent et de préserver ce qu'elles peuvent. Il existe deux pépinières publiques : une à la Mairie et l'autre au poste forestier qui donnent les plants aux populations en vue du reboisement.

Les essences les plus mis en terre sont :

Le Neem : pour sa facilité d'adaptation au climat, son bois et l'ombrage qu'elle procure.

Toutes les variétés d'acacias: pour leur facilité d'adaptation au climat, la nutrition du petit bétail et le bois. À côté de ces espèces, se développent plusieurs vergers constitués de manguiers, citronniers, les zuzyphus, les anacardiens... Ces produits sont destinés à la vente ou à la consommation individuelle.

#### 3.1.3.3.3 Elevage et pêche

##### Elevage :

L'élevage est une activité importante dans la commune, elle porte essentiellement sur l'élevage des bovins, des petits ruminants (ovins et caprins), des porcins et de la volaille. La production de certaines espèces comme la volaille a fait la renommée de KAR HAY dans toute la sous région.

Le niveau des échanges dans les marchés à bétail démontre de l'importance de cette activité dans la zone. L'élevage constitue une sorte d'épargne pour les populations locales et une source de



Photo : Signalétique du sahel vert

revenu potentiel pour la mairie si les mécanismes de collecte sont bien organisés. L'animal constitue pour les populations locales, une sorte d'épargne. Certaines cérémonies traditionnelles accordent beaucoup d'importance à l'animal, à l'instar de la fête du coq, la dot et les funérailles. Tout cela amène les populations de Kar Hay à traiter les animaux avec plus d'attention.

#### **Pêche :**

L'inexistence des mayos rend l'activité de pêche presque marginale. Elle se pratique dans les mares qui retiennent de l'eau pendant la saison des pluies. Elle est réservée aux enfants. Mais la population s'approvisionne en produits halieutiques à partir de Fianga.

#### **3.1.3.3.4 Chasse**

L'absence d'une forêt éloigne de plus en plus les animaux. Cela implique que l'activité de chasse est une activité marginale. D'ailleurs, la faune n'est constituée que de petits rongeurs.

Les populations se plaignent de la raréfaction du gibier qui a tendance à s'éloigner de leurs terres.

#### **3.1.3.3.5 Exploitation forestière**

Il n'existe aucune zone forestière à Kar Hay. Ceci implique que l'exploitation forestière ne peut exister.

#### **3.1.3.3.6 Collecte des Produits Forestiers Non Ligneux (PFNL)**

Dans la commune de Kar Hay, les PNFL sont constitués de fruits issus du rônier et de quelques espèces traditionnelles pas très fréquents. La zone est de plus en plus colonisée par le Neem et le Faidherbia.

#### **3.1.3.3.7 Artisanat**

Les types d'artisanats développés à KAR-HAY sont : la poterie, le tissage et la forge. Les artisans fabriquent les pots de différentes tailles très appréciés dans la distillation et le service des boissons locales, ou dans la conservation de l'eau à boire, des nattes et des toitures en pailles, des instruments de champ comme les machettes traditionnelles, les houes, ...

Ces produits sont destinés à la vente ou à l'utilisation personnelle (barrières des maisons, travaux champêtres, ...)

#### **3.1.3.3.8 Commerce**

La commune de KAR HAY dispose d'un grand marché, celui de DOUKOULA. Ce marché se développe rapidement en infrastructures grâce aux efforts conjoints de la commune, des partenaires au développement et des privés. On compte 02 grands hangars de près 400 m<sup>2</sup>, 149 boutiques (dont 20 nouvelles boutiques), un abattoir et une boucherie archaïques et délaissés des bouchers.

Le marché à bétail quant à lui a été délocalisé vers l'entrée nord-ouest de la ville. Il souffre d'un manque criard d'infrastructures.

Ce marché est un haut lieu des échanges compte tenu du fait que KAR HAY constitue un grand bassin de production en agriculture et en élevage.

#### **3.1.3.3.9 Services**

Les différents services rencontrés à KAR-HAY sont les services déconcentrés de l'Etat : MINEPIA, MINADER, MINEDUB, MINSANTE, MINESEC, MINFOF, MINJEC, MINFI ; le service de transfert d'argent à travers le Crédit du Sahel et la CAMPOST.

#### **3.1.3.3.10 Autres activités économiques**

**Exploitation du sable, de l'argile et des pierres :**

Le sable à Kar Hay n'est pas de bonne qualité. Les populations préfèrent recueillir le tout venant. En ce qui concerne les pierres, le potentiel n'est pas très important et ne peut constituer une activité importante. Pour l'argile, il n'est utilisé que par les femmes pour les besoins de la poterie et la construction des greniers.

### Transformation des produits :

Il existe plusieurs types de transformation des produits dans la commune. La plus vulgaire est la transformation du mil en boisson alcoolisée très appréciée des populations. Dans le même ordre d'idée, il faut signaler la distillation du mil pour donner "l'arki". Il existe aussi la transformation du niébé en farine ou en pâte utilisée pour la préparation du "kôki". On signale la transformation du soja en bouilli, la transformation des arachides en huile. Toutes ces transformations se font de manière artisanale. .

### 3.1.4 Couverture en services sociaux de base et infrastructures par secteur

#### 3.1.4.1 Education de base et Enseignement secondaire

##### a) Education de base

La carte scolaire de la commune est constituée de 40 écoles publiques, de 03 écoles privées dont 01 école privée catholique et 02 écoles des parents à cycle incomplet, 02 écoles maternelles.



Photo : Les investissements du PNDP sont visibles dans les villages

Tableau 3: Situation de référence de l'enseignement primaire à Kar Hay

N°	Ecoles	Effectif des élèves			Effectif des enseignants			Salles en dur
		G	H	T	H	F	T	
1.	EM. DOUAYA	22	24	46	00	02	02	00
2.	EM.DOUKOULA	30	44	74	00	04	04	02
3.	EB.DOUKOULA	98	79	177	05	02	07	03
4.	EP.BALANE	87	78	165	06	00	06	00
5.	EP.BALDA	143	162	305	06	00	06	05
6.	EP.BIDIRI	26	34	60	02	00	02	00
7.	EP.BORDO	81	86	167	07	00	07	00
8.	EP.BOUBAYE	105	120	225	06	00	06	04
9.	EP.BOUBAYE.TOUNGOU	88	94	182	05	00	05	02
10.	EP.BOUGOUDOU	123	127	250	07	00	07	01
11.	EP.BOUNAI	31	44	75	02	00	02	00
12.	EP.BOUZAR	223	244	467	08	03	11	03
13.	EP.DADJAMKA	258	332	590	09	01	10	07
14.	EP.DAMDAMA	98	15	123	07	00	07	03
15.	EP.DIMGUILLI	157	179	336	06	00	06	00



N°	Ecoles	Effectif des élèves			Effectif des enseignants			Salles en dur
		G	H	T	H	F	T	
16.	EP.DOUAYA I	192	217	409	05	02	07	04
17.	EP.DOUAYA II	179	166	345	05	02	07	04
18.	EP.DOUKOULA I	300	315	615	07	07	14	07
19.	EP.DOUKOULA II	210	218	428	06	02	08	07
20.	EP.FOULAYE	149	149	298	07	00	07	02
21.	EP.GAMLOUM	202	213	415	06	00	06	02
22.	EP.GAOYANG	87	89	176	05	00	05	00
23.	EP.GOLONGARI	158	172	330	05	00	08	03
24.	EP.GOLONTIKIGUE	110	109	219	06	01	07	01
25.	EP.GUERME	120	156	279	08	00	08	02
26.	EP.GUIDINDING	202	220	422	07	00	07	03
27.	EP.GUISSIA	296	252	548	09	00	09	05
28.	EP.GUISSIA.SUD	107	115	222	05	00	09	00
29.	EP.HOULA.GUEDE	187	209	396	08	00	08	04
30.	EP.MADALAM	113	156	269	07	00	07	02
31.	EP.MBASSAM	109	113	222	05	00	05	02
32.	EP.MOGOM	216	199	415	06	00	06	06
33.	EP.NDUE	82	88	170	06	00	06	02
34.	EP.OULARGO	315	317	632	12	01	13	06
35.	EP.REY.FOULAYE	96	85	181	06	00	06	00
36.	EP.SADDIELLE	89	97	186	06	00	06	00
37.	EP.SIRLAWÉ	216	246	462	09	03	12	09
38.	EP.TAKREO	131	128	259	05	00	05	04
39.	EP.TOUKSOU	179	204	383	09	00	09	02
40.	EP.WALIA	136	157	293	07	00	07	07
41.	EP.WERFEO.DKLA	89	97	186	05	00	05	02
42.	EP.YOLDEO	251	225	480	05	01	06	04
43.	EP.DOUKOULA	229	223	452	06	01	07	06
44.	EPE.FILIOU	56	57	113	01	00	01	00
45.	EPE.GOULOLOU	36	46	82	02	00	02	00
<b>Total</b>		<b>6412</b>	<b>6810</b>	<b>13222</b>	<b>269</b>	<b>32</b>	<b>301</b>	<b>122</b>

Source : IAEB de KAR-HAY 2013

### b) Enseignement secondaire

L'enseignement secondaire n'est pas en reste, on compte 05 lycées d'enseignement général, 03 CES et 01 lycée d'enseignement technique.

La commune est bien loti en établissements scolaires ; mais ceux-ci souffrent de plusieurs manquements comme l'insuffisance du personnel qualifié, de table bancs et d'équipement divers.

**Tableau 4: Situation de référence des établissements d'enseignement secondaire**

Nature	Nombre de salles	Nombre d'élèves		Nombre de bancs	Points d'eau	Latrines
		G	F			
Lycée de Doukoula	23	1107	693	340	CDE	05
Lycée bilingue de Doukoula	11	849	522	241	01	02
Lycée technique de Doukoula	11	654	217	250	00	02
Lycée de Oulargo	04	670	503	125	00	02
Lycée de Guissia	08	704	587	150	00	02
Lycée de Mogom	02	451	237	134	00	00
CES de Yoldéo	00	72	47	15	00	02
CES de Dadjamka	00	226	149	114	01	02
CES de Sirlawé	00			00	00	00
SAR/SM	04	147	27	94	00	00

### 3.1.4.2 Santé publique

Dans la commune de KAR-HAY, il existe 4 centres de santé confondus en aires de santé que sont : le CSI de Doukoula, le CSI de Oulargo, le CSI de Mogom et le CSI de Guissia. La carte sanitaire se complète avec l'hôpital de district de KAR-HAY et le centre annexe de Doukoula (Yves Plumey) appartenant à l'Eglise catholique. Toutes ces structures souffrent d'un manque criard d'infrastructures et d'équipements.

**Tableau 5; Situation de référence des formations sanitaires de la commune**

Centre de santé	Personnels		Equipements		Population par aire de santé	Taux de couverture
Doukoula de (Hôpital district)	Médecin	02	Lits	39	10416	90%
	IDE	03	Labo	01		
	IB	03	Maternité	01		
	AS	07	Pharmacie	01		
	Comis	02	Réfrigérateur	02		
Doukoula (CSI )	Médecin	00	Lits	12	10472	10%
	IDE	01	Labo	01		
	IB	00	Maternité	01		
	AS	03	Pharmacie	01		
	Comis	02	Réfrigérateur	01		
Doukoula Yves Plumey (Centre Yves Plumey)	Médecin	00	Lits	05		Est complémentaire à l'activité des autres centres
	IDE	01	Labo	01		
	IB	00	Maternité	01		
	AS	02	Pharmacie	01		

Centre de santé	Personnels		Equipements		Population par aire de santé	Taux de couverture
	Comis	04	Réfrigérateur	01		
Oulargo (CSI)	Médecin	00	Lits	07	5825	88%
	IDE	01	Labo	01 NF		
	IB	01	Maternité	01		
	AS	01	Pharmacie	01		
	Comis	01	Réfrigérateur	00		
Mogom (CSI)	Médecin	00	Lits	00	6284	85%
	IDE	01	Labo	01		
	IB	01	Maternité	01		
	AS	02	Pharmacie	01		
	Comis	01	Réfrigérateur	00		
Guissia (CSI)	Médecin	00	Lits	10	5094	90%
	IDE	00	Labo	01		
	IB	01	Maternité	01		
	AS	01	Pharmacie	01		
	Comis	01	Réfrigérateur	01		
	IDE	00	Labo	01		
	IB	01	Maternité	01		
	AS	02	Pharmacie	01		
	Comis	01	Réfrigérateur	00		

### 3.1.4.3 Eau

Il existe 98 points d'eau munis de pompes à motricité humaine qui alimentent les populations de Kar Hay en eau. En plus de ces forages, la ville de Doukoula est dotée d'une adduction d'eau construite depuis 1985. Il existe aussi un réseau de 06 bornes fontaines installé dans la ville mais qui a cessé de fonctionner depuis belle lurette (en réalité, il a cessé de fonctionner depuis 1996 !). La mairie étudie comment réhabiliter ce réseau.



Photo : Réseau de bornes fontaines (non fonctionnel depuis 1996 !)

Les forages souffrent d'un problème d'insuffisance d'artisans réparateurs, d'une pénurie de pièces détachées et d'un

disfonctionnement des comités de gestion. Quant à l'adduction d'eau, le ravitaillement du château se fait avec l'énergie électrique. Les coupures étant récurrentes, la fourniture d'eau est aussi interrompue. En outre, la pompe du 2<sup>e</sup> forage est non fonctionnelle.

### 3.1.4.4 Energie

KAR HAY est alimenté en énergie électrique par un réseau triphasé de AES SONEL. Celui-ci connaît des ruptures récurrentes dues aux chutes d'arbres sur les lignes ou des poteaux qui sont rongés par les termites.

Seuls Doukoula, Sirlawé et Mogom sont électrifiés soit un taux de couverture de 15%. La longueur de la haute tension venant du poste de Moulvoudaye est de 30 km, celle de la moyenne tension est de 6 km et celle de la basse tension est de 16 km. Les villages Oulargo et Guissia disposent des installations électriques, mais n'ont jamais été branchés au réseau. Le temps a eu raison de ces installations qui sont aujourd'hui dans un piteux état. Une évaluation doit être faite pour voir ce qui est récupérable.

#### **3.1.4.5 Sport et Education Physique**

La commune de KAR HAY compte un stade communal et un gymnase complet. Mais ces équipements ne sont pas suffisamment développés. En plus, les établissements scolaires sont dotés de stades plus ou moins en bon état où se pratiquent les activités sportives et d'éducation physique. En outre, le CMPJ est doté d'un stade avec tribune et assez bien entretenu. Seulement, ces infrastructures sont insuffisantes et le moindre espace est transformé en terrain de sport !

#### **3.1.4.6 Transport/ Travaux publics**

La commune de KAR HAY est desservie par 122 km de routes et de pistes carrossables. Il est relié aux autres communes par plusieurs routes plus ou moins carrossables. Les villages quant à eux sont reliés par des pistes en piteux état surtout en saison des pluies. Ce qui freine le développement économique de la zone.

Certaines de ces routes bénéficient de l'entretien régulier par les services spécialisés et/ou de la SODECOTON et dans les prochains jours, il y aura le bitumage de l'axe SAO TSAÏ-DOUKOULA (environ 18 km), qui augmentera à coup sûr le niveau des échanges et la fluidité du transport, plusieurs passages busés et dalots font office d'ouvrages de franchissement;

Les différents problèmes rencontrés sont : le mauvais état de la route, le mauvais état des ouvrages de franchissement (passages busés) et l'absence des comités d'entretien des routes.

Dans le domaine des transports, la commune dispose de 01 gare routière à Doukoula. Mais celle-ci est mal exploitée par les services de recouvrement de la mairie. Par ailleurs, dans ce secteur, les problèmes récurrents sont : une faible immatriculation des motos et voitures de la Commune sous CEMAC, un défaut des permis de conduire et une mauvaise organisation des acteurs.

#### **3.1.4.7 Poste et Télécommunication/ Communication**

En matière de postes et télécommunication, la commune de KAR HAY est desservie par les trois réseaux de téléphonie mobile que sont CAMTEL, MTN et ORANGE. Le quatrième opérateur de téléphonie mobile VIETTEL est en cours d'installation.

Le service postal est assuré par la CAMPOST qui est à peine visible tant les services offerts ne correspondent plus à la demande. Le seul service de CAMPOST qui pouvait se développer facilement, celui du transfert d'argent, jouit d'une concurrence sérieuse de la part du Crédit du Sahel qui s'est accaparé près de 95% du marché des transferts de fond à KAR HAY.

Le télé centre communautaire qui est logé dans les locaux de la poste, n'est pas fonctionnel, le matériel est livré, mais il n'y a pas de connexion internet. Sachant que la gestion des télé centre incombe à la commune et compte tenu du niveau scolaire assez élevé des enfants de KAR HAY, il serait opportun pour la commune de mettre l'accent sur ce levier afin de créer une nouvelle source de revenu potentiel. En attendant pour tout service internet, les populations se déplacent vers TCHATIBALI.

### 3.1.4.8 Affaires sociales

La commune de KAR-HAY souffre d'une absence totale en infrastructures des affaires sociales. Ce service n'est pas encore effectif dans la commune ; néanmoins, un recensement non exhaustif a permis de dénombrer un important effectif des personnes nécessiteuses dont la synthèse est reprise dans le tableau ci-dessous ;

**Tableau 6 : Couches vulnérables de la Commune de KAR-HAY**

Village	Populat ion (a)	EFFECTIFS/COUCHES VULNERABLES									EQUIPEMENTS DISPONIBLES					TYPES D'APPUIS DONT BENEFICIE LE GROUPE				
		Handica pés moteurs	Sourds - muets / mal entend ant	Handica pés visuels	Orphelin s vulnéra bles (mineur s)	Grand s malad es	Veuv es	Person nes du 3e âge	Person nes vivants avec le VIH/SID A	bec de lièvre	Chais e roula nte	Béquill es	Lunett es optiqu es	Cannet tes	Autr es	Encadre ment psychoso cial	Aides et seco urs	Bours es d'étud es	Subventi ons activités généra tives de revenus	Autr es
Balane	946	27	1	11	25	6	37	47	1	1	0	19	1	0	0	0	0	0	0	0
Balda	1003	22	0	6	31	6	46	147	4	0	1	15	2	0	0	0	0	0	0	0
Boubai	1119	8	1	4	18	6	32	31	3	0	0	6	1	0	0	0	0	0	0	0
Bouzar	1414	29	3	15	28	9	52	265	11	0	1	13	0	0	0	0	0	0	0	0
Dabou	881	12	0	7	9	6	24	36	0	0	0	4	0	0	0	0	0	0	0	0
Dadja mka	1886	8	1	6	8	6	21	47	1	1	0	2	0	0	0	0	0	0	0	0
Damda ma	1187	14	0	9	6	6	23	32	1	0	0	5	2	0	0	0	0	0	0	0
Dimgui li	841	11	0	11	11	5	19	51	0	0	0	2	0	0	0	0	0	0	0	0
Dolgai	997	22	2	17	19	7	36	197	3	0	1	13	0	0	0	0	0	0	0	0
Douko ula	18116	15	3	22	22	9	46	192	511	42	0	9	0	0	0	0	0	0	0	0
Gamlo um	889	16	3	23	13	6	26	182	4	1	1	11	0	0	0	0	0	0	0	0
Golong ari	1113	9	1	6	9	5	31	125	1	0	0	6	0	0	0	0	0	0	0	0

Village	Population (a)	EFFECTIFS/COUCHES VULNERABLES									EQUIPEMENTS DISPONIBLES					TYPES D'APPUIS DONT BENEFICIE LE GROUPE				
		Handicapés moteurs	Sourds - muets / mal entendant	Handicapés visuels	Orphelins vulnérables (mineurs)	Grands malades	Veuves	Personnes du 3e âge	Personnes vivants avec le VIH/SIDA	bec de lièvre	Chaise roulante	Béquilles	Lunettes optiques	Cannes	Autres	Encadrement psychosocial	Aides et secours	Bourses d'études	Subventions activités génératrices de revenus	Autres
Goulouou	823	5	0	6	9	7	22	60	2	5	0	3	1	0	0	0	0	0	0	
Guidinding	1549	10	3	12	18	8	31	2	0	0	0	4	1	0	0	0	0	0	0	
Guissia	3145	13	3	17	16	6	31	224	8	3	1	11	0	0	0	0	0	0	0	
Mbassam	1199	14	1	16	17	8	36	200	4	2	2	7	0	0	0	0	0	0	0	
Mbideré	889	3	1	9	9	4	26	39	0	0	0	1	0	0	0	0	0	0	0	
Mogom	2166	11	0	10	21	8	36	124	2	7	1	6	0	0	0	0	0	0	0	
Oulargo	3546	8	1	19	20	8	29	42	1	6	0	3	0	0	0	0	0	0	0	
Sirlawé	4837	11	0	21	9	5	26	43	3	0	0	2	0	0	0	0	0	0	0	
Takreo	2157	6	0	21	19	6	29	37	2	0	0	1	1	0	0	0	0	0	0	
Toukso	1451	9	0	19	11	9	36	144	8	0	0	8	2	0	0	0	0	0	0	
Toungoui	1216	16	2	22	19	8	39	233	6	1	1	10	0	0	0	0	0	0	0	
Walia	1949	11	3	22	21	7	35	68	2	0	1	3	0	0	0	0	0	0	0	
Yoldéo	570	5	2	4	15	3	23	34	0	0	0	1	0	0	0	0	0	0	0	
<b>Total</b>	<b>53848</b>	<b>315</b>	<b>31</b>	<b>335</b>	<b>403</b>	<b>164</b>	<b>792</b>	<b>2602</b>	<b>578</b>	<b>69</b>	<b>10</b>	<b>165</b>	<b>11</b>	<b>0</b>	<b>0</b>	<b>0</b>	<b>0</b>	<b>0</b>	<b>0</b>	

Source : Enquête de terrain ACTION CAMEROUNAISE, 2013

### **3.1.4.9 Tourisme**

Le potentiel touristique quant à lui n'est pas très varié. Il est constitué de danses traditionnelles, de constructions bucoliques, d'un important marché. Tous ces potentiels sites ne sont pas valorisés du fait de l'absence d'une culture touristique.

## **3.1.5 Principales potentialités et ressources de la Commune de KAR-HAY**

### **3.1.5.1 Principales potentialités**

Les principales potentialités de la commune sont :

- Les sites touristiques ;
- Une importante élite ;
- Le dynamisme, la solidarité des populations ;
- La fertilité des sols et le grand nombre d'actifs agricoles (environ 12 350) ;
- Une agriculture diversifiée ;
- Un marché renommé régional et sous régional ;
- Des zones propices à la culture de certaines spéculations.

### **3.1.5.2 Principales ressources de la Commune**

Les principales ressources de la Commune de KAR-HAY comprennent :

- Des taxes communales directes ;
- Des taxes communales indirectes ;
- Produits de l'exploitation du domaine et services communaux ;
- Des ristournes et redevances consenties par l'Etat ;
- Transfert reçu dans le cadre de la coopération décentralisée ;
- Des autres produits et profits ;
- Des allocations, des dons, des subventions...

# **CHAPITRE IV :**

## **SYNTHESE DES RESULTATS DU DIAGNOSTIC**



#### 4.1. SYNTHÈSE DU DIC

##### 4.1.1. Points forts et points faibles

##### Sur le plan des ressources humaines

Le personnel en poste à la mairie de Kar Hay est :

Tableau 7: Personnel en service à la commune

N°	Noms et Prénoms	Date et lieu de naissance	Diplôme le plus élevé	Classification/ Statut	Fonction	Date de prise de service à la commune	Lieu de service actuel
1.	ANGZAYA Louis	Vers 1959 à Douroum par MERI	BAC A4	Fonctionnaire (SA)	SG	01/09/2011	Mairie
2.	EKOI Georges		Contrôleurs des régis financières	Fonctionnaire	RM	14/03/2009	Recette municipale
3.	Jean François			Contractuel	Agent de développement	1 <sup>er</sup> /03/2013	Mairie
4.	DAISSO Soline	16/04/84 à Koutaba	BAC G2	Contractuel	Agent financier	28/08/2011	Recette municipale
5.	TIGRIBE Jean Marie	1957 à BOUZAR	CEPE	Décisionnaire 3/11	Secrétaire Etat civil	01/07/1987	Mairie
6.	TAÏGA	1964 à OULARGO	CEPE	Décisionnaire 4/8	Chargé du suivi des recettes	01/03/1985	Recette municipale
7.	TEKAO	1964 à GOLONGARI	CEPE	Décisionnaire 3/8	Chargé des archives	01/07/1984	Mairie
8.	WAGA Paul	16/10/1983	BEPC	5/1	Agent de bureau	01/01/2010	Mairie
9.	KIDMO prosper	1974 à Mbassam	CEPE	Décisionnaire 3/5	Agent d'entretien	01/07/2001	Mairie
10.	KOUE FOUDI	1966 à BOUZAR	BEPC	Décisionnaire 5/2	Secrétaire LAMIDO	03/01/2003	Chefferie
11.	DOURWE	1960 à Doukoula		Décisionnaire 1/12	Domestique maire	01/07/1987	Résidence maire
12.	TAOGA	1971 à Doukoula		Décisionnaire	Veilleur de nuit	01/07/2011	Mairie

##### Les fonctionnaires

Le personnel fonctionnaire de la commune de KAR HAY est constitué du secrétaire général et du receveur municipal. Ils sont tous deux des cadres de haut niveau que l'Etat a mis à la disposition de la commune, mais l'inconvénient est qu'ils ont d'autres charges (le SG est en même temps SG de la commune de DATCHEKA. le RM quant à lui en plus d'être percepteur, est encore receveur de la commune de Tchatchibali) et ne peuvent pas entièrement se concentrer sur les activités de la commune.

##### Les décisionnaires

Les décisionnaires sont au nombre de 8. Ils sont chargés du fonctionnement quotidien de la mairie. Mais leur faible formation de base constitue un handicap sérieux pour l'efficacité des services communaux.

##### Les cadres recrutés par le PNDP

Le PNDP ayant constaté le déficit en personnel qualifié dans les communes, a procédé au recrutement de deux cadres qualifiés dans toutes les communes. C'est ainsi que la commune de KAR HAY a bénéficié du recrutement d'un cadre de développement et d'un cadre financier de haut niveau.

##### Forces et faiblesses

Domaine	Forces	Faiblesses
Ressources humaines	<ul style="list-style-type: none"> <li>- Présence du personnel fonctionnaire et des cadres PNDP assez outillés</li> <li>- Ancienneté de certains personnels</li> </ul>	<ul style="list-style-type: none"> <li>- Une insuffisance des ressources humaines ;</li> <li>- Une faible qualification de certaines ressources humaines,</li> <li>- Instabilité du personnel fonctionnaire ;</li> <li>- Un faible renouvellement des effectifs ;</li> <li>- Une application au forceps du profil de carrière ;</li> <li>- Une absence d'un règlement intérieur ;</li> <li>- Une absence d'un système d'évaluation et de motivation ;</li> <li>- Une absence d'une planification des ressources humaines ;</li> <li>- Une absence de responsables nommés à la tête des services créés ;</li> <li>- Une absence d'un cahier de charge ;</li> <li>- Une absence d'un organigramme formelle ;</li> <li>- Une absence d'une planification des services et du travail ;</li> <li>- Une absence d'une politique de gestion des ressources humaines.</li> </ul>

#### Sur le plan des ressources financières

La synthèse de l'exploitation des comptes administratifs et de gestion de la commune est reprise dans le tableau ci-après :

**Tableau 8: Synthèse du budget de la commune sur trois ans**

	Commune de KAR HAY	Exercice 2010		Exercice 2011		Exercice 2012	
		Réalisé	Taux de réalisation		Taux de réalisation	Réalisé	Taux de réalisation
1	<b>Total Recettes</b>	160 696 717	93,43%		76,42%	251 725 852	84,94%
2	<b>Total Dépenses</b>	151 265 571	87,94%		87,23%	243 908 739	82,84%
3	<b>Excédent d'exercice</b>	9 431 146				7 817 113	
4	<b>Taux d'exécution</b>		94,13%		93,32%		96,89%
	<b>Recettes</b>	<b>Réalisé</b>	<b>% sur total</b>	<b>% sur total</b>	<b>% sur total</b>	<b>Réalisé</b>	<b>% sur total</b>
5	<b>Fonctionnement</b>	96 524 717	60,07%	52,23%	64,93%	141 130 014	87,82%
6	<b>Investissement</b>	64 172 000	39,93%	47,77%	35,07%	110 595 838	68,82%
7	<b>Recettes propres - P</b>	12 585 735	7,83%	21,41%	7,00%	20 853 690	8,28%
8	<b>Recettes extérieures - E</b>	148 110 982	92,17%	78,59%	93,00%	230 872 162	91,72%
9	<b>CAC</b>	76 373 782	47,53%	30,67%	57,74%	109 006 926	67,83%
10	<b>Recettes fiscales</b>	869 850	0,54%	13,63%	0,23%	596 500	0,37%
11	<b>Taxes communales indirectes</b>	3 559 635	2,22%	3,34%	2,04%	4 861 440	3,03%
12	<b>Recettes tot/habitant</b>	2 922			0,00%	4 577	
13	<b>Recettes propres/habitant</b>	228,83	0	0	0,00%	379,16	0

	Dépenses	Réalisé	% sur total	% sur total	% sur total	Réalisé	% sur total
14	Fonctionnement	63 960 741	55,23%	39,38%	46,54%	95 619 047	37,99%
15	Investissement	87 304 830	44,77%	42,38%	46,78%	148 289 692	58,91%
16	Fonctionnement/habitant	1 163				1 739	
17	Investissement/habitant	1 587				2 696	
	Fonctionnement	Réalisé	% sur total	% sur total	% sur total	Réalisé	% sur total
18	Dépenses liées au personnel - P	16 263 669	25,43%	17,79%	15,46%	12 095 239	12,65%
19	Dépenses pour l'équipe municipale - M	17 956 594	28,07%	22,70%	23,03%	20 838 303	21,79%
20	Dépenses de fonctionnement courant - F	13 320 329	20,83%	31,85%	32,15%	37 376 505	39,09%
21	Appui à l'autorité administrative - T	3 848 254	6,02%	2,25%	2,11%	3 050 000	3,19%
22	Entretien du patrimoine communal - C	1 500 000	2,35%	1,90%	1,82%	3 000 000	3,14%
23	Subventions aux tiers - S	10 666 200	16,68%	15,78%	17,09%	18 229 000	19,06%
24	Participation au fonctionnement d'autres structures - A	208 238	0,33%	7,72%	8,34%	1 030 000	1,08%
		63 763 284	99,69%	1,00%	100,00 %		100,00 %
	Investissement	Réalisé	% sur total	% sur total	% sur total	Réalisé	% sur total
25	Engins - E	2 000 000	2,29%	8,04%	1,91%	-	0,00%
26	Bâtiments - B	53 498 998	61,28%	25,77%	21,38%	93 069 692	62,76%
27	Equipements divers - V	16 150 000	18,50%	58,93%	69,85%	52 820 000	35,62%
28	Terrains - Te	1 000 000	1,15%	4,02%	4,77%	1 000 000	0,67%
29	Emprunts - D	14 655 832	16,79%	3,24%	-	1 400 000	0,94%
		87 304 830	100,00 %	100,00 %	97,90%		100,00 %
30	Nombre d'habitants						

### Processus d'élaboration du budget.

Le budget est élaboré à la fin de chaque exercice budgétaire, en l'occurrence avant le 30 novembre de chaque année.

Le conseil municipal décide de son élaboration aidé en cela par le secrétaire général et le receveur municipal. Le projet de budget est élaboré sous le contrôle des 03 commissions qui peuvent le cas échéant, introduire les desideratas des populations.

### Transparence dans la gestion communale

La transparence dans la gestion communale incombe en partie au maire qui impulse et au receveur municipal qui applique. C'est lui (le receveur municipal) qui veille sur la concordance des pièces comptables, sur la régularité des mandats avec les lignes de dépenses ouvertes ou si ces lignes sont approvisionnées. C'est lui qui a la charge d'appliquer la politique financière mis en place par le conseil municipal. Il devrait être aidé dans cette tâche par l'agent financier, mais celui-ci est assigné à une autre catégorie de tâches (la collecte des taxes dans le marché).

### Procédure d'encaissement et de décaissement

Les différents encaissements de la communes sont : les taxes, les CAC, les subventions...

### Comptabilité et Suivi

Dans la commune de KAR HAY, l'absence d'une recette municipale autonome entraine que les documents comptables se confondent avec les documents de l'Etat. Ces pièces sont conservées au bureau des archives.

Du fait du faible volume des activités, la comptabilité au niveau de la commune de Kar Hay se fait de manière décadaire. A la fin du mois, il est établi des certificats des recettes et des dépenses signés par le receveur municipal et le maire.

### Rapports financiers

Les rapports financiers sont élaborés par le receveur et sont tous disponibles. On peut citer :

- La comptabilité décadaire se fait de manière manuelle tous les 10 jours. Elle est transmise au trésor. Le TPG peut y avoir accès.
- Le rapport mensuel de la remonté budgétaire qui s'élabore de manière informatisée tous les mois. Il est transmis au contrôleur départemental financier.
- Le compte de gestion : il est élaboré à la fin de chaque année, publié à la chambre des comptes. Les inspecteurs vérificateurs de l'Etat et les magistrats de la chambre des comptes y ont accès.

### Contrôle des finances

La situation de la caisse et de la banque est contrôlée de façon journalière, décadaire et mensuelle par le receveur municipal, la tutelle, les inspecteurs vérificateurs ou le contrôle supérieur de l'Etat.

### Forces et faiblesses

Domaine	Forces	- Faiblesses
<b>Ressources financières</b>	<ul style="list-style-type: none"> <li>- Régularité des salaires ;</li> <li>- Respect de la grille salariale</li> <li>- Présence de plusieurs sources de financement</li> <li>-</li> </ul>	<ul style="list-style-type: none"> <li>- Une étroitesse de l'assiette fiscale ;</li> <li>- Un retard dans l'élaboration du fichier de contribuable :</li> <li>- L'absence d'une commission communale en charge de l'économie locale ;</li> <li>- Un faible recouvrement des taxes communales ;</li> <li>- Une faible motivation des agents collecteurs ;</li> <li>- Une faible application des taxes en vigueur ;</li> <li>- Une faible identification des nouvelles sources de revenus.</li> </ul>

### Sur le plan du patrimoine

Le patrimoine communal est constitué des biens meubles, immeubles et du matériel roulant

En ce qui concerne la matériel roulant, la commune de Kar Hay dispose de :

- 01 camion benne Toyota
- 04 Motos

En ce qui concerne les biens immeubles, la commune dispose de :

Hôtel de ville  
 Logement SG  
 Salle de délibération  
 Boucherie  
 Magasins commerciaux  
 Abattoir  
 Logement CM  
 Campement  
 Logement infirmier  
 Logement vétérinaire  
 Hangar  
 Magasin  
 Garage  
 Ancienne gendarmerie  
 Logement RM  
 Hangar élect  
 Cuisine SG  
 Bâtiment pharmacie  
 Stade

En ce qui concerne les biens meubles, la commune dispose de :

N°	Désignation	Quantité
1.	Armoire en bois	2
2.	Bureau à tiroir	3
3.	Etagère en bois blanc	5

N°	Désignation	Quantité
4.	Fauteuil métallique	1
5.	Etagère métallique	1
6.	Table en bois rouge avec tiroir	3
7.	Antivol	17
8.	Machine à écrire Hermes	1
9.	Machine à écrire Ronéo	1
10.	Machine robotron	1
11.	Machine Japy	1
12.	Machine à écrire Hernos ambassador	1
13.	Hôte à agrafe	1
14.	Sonnerie mécanique	4
15.	Tapis	2
16.	Porte cachet	4
17.	Cachet rond Etat civil	2
18.	Cachet rond le maire	4
19.	Matériel de sonorisation complet	1
20.	Micro	1
21.	Micro	1
22.	Amplificateur	1
23.	Amplificateur	1
24.	Haut parleur	3
25.	Chaise en plastique	100
26.	Armoire métallique	1
27.	Ordinateur complet	1
28.	Ordinateur	1
29.	Calculatrice	2

#### Mode de gestion du patrimoine communale

Dans la commune de KAR HAY, seuls les biens immeubles et le matériel roulant ont une traçabilité. Le dernier inventaire des biens meubles a été réalisé en 1997 !!! Aujourd'hui, il est très difficile pour un responsable de la commune de dire avec exactitude quel est l'état actuel du sommier car aucun responsable n'est assigné à cet effet.

La personne désignée à cet effet, n'a pas encore pris la pleine mesure de son rôle. D'ailleurs, il n'a reçu aucune formation en ce sens. Ce qui laisse comprendre le désordre qui se passe maintenant au niveau de la gestion des biens meubles.

#### Système d'entretien du patrimoine communal

La commune de KAR HAY ne dispose pas d'un service d'entretien du patrimoine. En cas de problèmes, la Mairie fait appel à des tiers. Ces prestations externes, la commune est obligée de les engager ; car le potentiel du patrimoine communal ne permet pas à la commune d'avoir un système interne d'entretien. Qui nécessite des moyens et une logistique assez importants surtout en matière de maintenance du matériel roulant.

#### Forces et faiblesses

Domaine	Forces	Faiblesses
Patrimoine		<ul style="list-style-type: none"> <li>- La vétusté du matériel de travail ;</li> <li>- Un système approximatif de gestion du patrimoine ;</li> <li>- L'étroitesse des locaux communaux ;</li> <li>- Un faible archivage et un faible classement des documents ;</li> <li>- Une faible propreté des locaux ;</li> <li>- Une insuffisance du matériel informatique ;</li> <li>- Confusion avec le matériel de l'Etat en matière de finances ;</li> <li>- Absence de certains documents comptables.</li> </ul>

#### Sur le plan des relations

La commune de Kar-Hay entretient des relations soit avec des partenaires internes, soit avec des partenaires externes. Le tableau ci-dessous reconstitue de manière non exhaustive les relations de la commune avec les tiers.

**Tableau 9: Tableau des partenaires de la commune**

Institution/ Organisation/programme / associations	Sigle	Type de relation	Qualité de la relation	Domaines d'activités
<b>Sectoriels</b>				
Préfecture	P	E	B	Tutelle
Ministère de l'Agriculture et du Développement Rural	MINADER	I	B	Encadrement des populations
Ministère de l'Elevage des Pêches et de l'industrie animale	MINEPIA	I	B	Encadrement des populations
Ministère des Forêts et de la Faune	MINFOF	I	B	Protection de la forêt et de la faune
Ministère de la Jeunesse	MINJEUN	I	B	Encadrement des jeunes
Ministère de la Promotion de la Femme	MINPROFF	I	B	Encadrement des femmes et des familles
Ministère de l'éducation de Base	MINEDUB	I	B	Encadrement scolaire
Ministère des enseignements secondaires	MINESEC	I	B	Encadrement scolaire
Ministère de la santé publique	MINSANTE	I	B	Encadrement sanitaire
Bureau de poste	PTT	I	B	
Administration pénitentiaire	AP (MINJUSTICE)	I	B	Maison de redressement
<b>Projet / Programme/ONG</b>				
Programme Nationale de Développement Participatif	PNDP	E	B	Appui aux communes
Programme de Développement Rural	PDR	E	B	Appui aux initiatives de développement
	SNV	E	B	Aide au développement
Plan Cameroun		E	B	Assistance à la petite enfance
Care		E	B	Aide au développement
	SANALOGONE	E	B	Appui aux populations
HEIFER		E	B	Aide au développement
Fond d'Equipeement Inter communal	FEICOM	E	B	Banque des communes
<b>Entreprises /fournisseurs / Prestataires de marché</b>				
Ets Daniel Ndo		I	B	Prestataire de service
Ets SENGADANWE		E	B	Prestataire de service
Ets Yaya et Fils		E	B	Prestataire de service
	2AS CONCEPT	E	B	Prestataire de service
	ECOS Sarl	E	B	Prestataire de service
Cabinet social		E	B	Prestataire de service
Halal bizness		E	B	Prestataire de service
Ets Tonga et Fils		E	B	Prestataire de service
Action Camerounaise pour l'Alimentation et la Nutrition	ACNA	E	B	Accompagnement dans l'actualisation du PCD
Ets Oumarou Mamoudou		E	B	Prestataire de service
<b>Chefferies traditionnelles</b>				
Lamidat de DOUKOULA		I	B	Auxiliaire d'administration, encadrement traditionnel des populations
Les 24 lawans		I	B	Auxiliaire d'administration, encadrement traditionnel des populations
<b>Congrégations religieuses</b>				
Eglise Catholique	EC	I	B	Encadrement religieux des populations
Eglise Fraternelle du Cameroun	EFLC	I	B	Encadrement religieux des populations

Institution/ Organisation/programme / associations	Sigle	Type de relation	Qualité de la relation	Domaines d'activités
	EMEC	I	B	Encadrement religieux des populations
Vrai Eglise de Dieu	VED	I	B	Encadrement religieux des populations
Adventiste du 7 <sup>e</sup> Jour	AJ	I	B	Encadrement religieux des populations
Eglise orthodoxe	EO	I	B	Encadrement religieux des populations
Islam	Islam	I	B	Encadrement religieux des populations
<b>Associations</b>				
FEDERATION NAA DOURMBE de DOUKOULA N EN/FUG/042/12/23757	NAA DOURMBE	I	B	Agriculture, Elevage, Entraide, Mobilisation de l'épargne
FEDERATION KARDATCHAKA de BOUZAR N EN/FG/01/0511280	KARDATCHAKA	I	B	Agriculture, Elevage, Entraide, Mobilisation de l'épargne
Conseil des fédérations de Kar Hay	COFEK	I	B	Défense des intérêts des membres

### Forces et faiblesses

Domaine	- Forces	Faiblesses
Relations	<ul style="list-style-type: none"> <li>- Encadrement des services techniques</li> <li>- Présence des ONG et des programmes gouvernementaux (PNDP, PDR, PLAN CAMEROUN, CARE, FEICOM...)</li> <li>- Forte élite intérieure et extérieure</li> </ul>	<ul style="list-style-type: none"> <li>- Une faible exploitation de l'expertise des services déconcentrés ;</li> <li>- L'Insuffisance des partenariats et jumelages ;</li> <li>- La faible exploitation des élites externes ;</li> <li>- L'absence d'un site web ;</li> <li>- L'absence d'un PCD lisible</li> </ul>

#### 4.1.2. Axes de Renforcement de la commune

Par rapport aux faiblesses constatées, les axes de renforcement ci-après se sont avérés indispensables.

Domaine	Faiblesses	Axes de renforcement
Ressources humaines	<ul style="list-style-type: none"> <li>Une insuffisance des ressources humaines ;</li> <li>Une faible qualification de certaines ressources humaines,</li> <li>Une indisponibilité du personnel fonctionnaire ;</li> <li>Une application au forceps du profil de carrière ;</li> <li>Une absence d'un règlement intérieur ;</li> </ul>	<ul style="list-style-type: none"> <li>-Recrutement du personnel dans tous les services non pourvus ;</li> <li>-Formation et recyclage d'au moins 03 personnels communaux tous les deux ans</li> <li>-Affectation d'un SG et d'un RM propre à la commune de KAR HAY ;</li> </ul>

Domaine	Faiblesses	Axes de renforcement
	<p>Une absence d'un système d'évaluation et de motivation ;</p> <p>Une absence d'une planification des ressources humaines ;</p> <p>Une absence de responsables nommés à la tête des services créés ;</p> <p>Une absence d'un cahier de charge ;</p> <p>Une absence d'un organigramme formelle ;</p> <p>Une absence d'une planification des services et du travail ;</p> <p>Une absence d'une politique de gestion des ressources humaines ;</p>	<p>-Mise en place des grilles d'évaluation et de motivation du personnel</p> <p>-Nomination des responsables à la tête des services créés ;</p> <p>-Application de l'organigramme type des emplois communaux</p>
Ressources financières	<ul style="list-style-type: none"> <li>- Une étroitesse de l'assiette fiscale ;</li> <li>- Une faible identification des nouvelles sources de revenus</li> <li>- Un retard dans l'élaboration du fichier de contribuable :</li> <li>- L'absence d'une commission communale en charge de l'économie locale ;</li> <li>- Un faible recouvrement des taxes communales ;</li> <li>- Une faible motivation des agents collecteurs ;</li> <li>- Une faible application des taxes en vigueur ;</li> </ul>	<ul style="list-style-type: none"> <li>- Elargissement de l'assiette fiscale</li> <li>- Formation des conseillers sur les techniques budgétaires communales</li> <li>-Accélération du processus d'actualisation du fichier de contribuables</li> <li>-Redynamisation de la commission en charge de l'économie locale sous la houlette de l'agent de développement ;</li> <li>Formation de l'agent de développement sur les techniques de montage de projets et de recherche des financements</li> <li>-Réorganisation du service de recouvrement des taxes communales</li> <li>-Formation du receveur municipal et de l'agent financier sur les techniques de sécurisation des fonds</li> <li>-Respect des textes en vigueur dans la gratification du personnel percepteur</li> </ul>
Patrimoine	<ul style="list-style-type: none"> <li>- La vétusté du matériel de travail ;</li> <li>- Un système approximatif de gestion du patrimoine ;</li> <li>- Un faible archivage et classement des documents ;</li> <li>- L'étroitesse des locaux communaux ;</li> <li>- Une faible propreté des locaux</li> <li>- Insuffisance du matériel informatique ;</li> <li>- Confusion avec le matériel de l'Etat en matière de finances ;</li> <li>- Absence de certains documents comptables.</li> </ul>	<p>Renouvellement de presque tout le matériel de travail et équipement ;</p> <p>Nomination d'un responsable qualifié pour la gestion du patrimoine</p> <p>-Formation du personnel communal sur les techniques d'archivages et de classement des documents ;</p> <p>-Construction d'un nouvel hôtel de ville (en cours) ;</p> <p>-Achat du matériel informatique et des consommables</p> <p>-Nomination d'un responsable autonome à la recette municipale</p>
Relations	<ul style="list-style-type: none"> <li>- Une faible exploitation de l'expertise des services déconcentrés ;</li> </ul>	<ul style="list-style-type: none"> <li>-Organisation d'une réunion trimestrielle des activités avec les sectoriels ;</li> </ul>



Domaine	Faiblesses	Axes de renforcement
	<ul style="list-style-type: none"> <li>- L'Insuffisance des partenariats et jumelages ;</li> <li>- La faible exploitation des élites externes ;</li> <li>- L'absence d'un site web ;</li> <li>- L'absence d'un PCD lisible</li> </ul>	<ul style="list-style-type: none"> <li>-Appropriation de l'ensemble des autorisations des dépenses chez tous les sectoriels (issus du transfert)</li> <li>-Multiplication du nombre de jumelage avec d'autres communes, de coopérations et de partenariats.</li> <li>-Création d'un cadre de concertation avec les élites ;</li> <li>-Création d'un site WEB</li> <li>-Actualisation du PDC de Kar Hay (en cours)</li> </ul>

#### 4.1.3. Plan de Renforcement de la commune

Pour une meilleure lisibilité des axes de renforcement ci-dessus, le plan de renforcement ci après est établi

Objectif spécifique	Actions	Activités	Resp	Partenaires	Période de réalisation			Moyen	
					1	2	3	Hum	Mat
Améliorer la qualité du service et la satisfaction du personnel	<ul style="list-style-type: none"> <li>-Recrutement du personnel dans tous les services non pourvus ;</li> <li>-Formation et recyclage d'au moins 03 personnels communaux tous les deux ans</li> <li>-Affectation d'un SG et d'un RM propre à la commune de KAR HAY ;</li> <li>-Mise en place des grilles d'évaluation et de motivation du personnel</li> <li>-Nomination des responsables à la tête des services créés ;</li> <li>-Application de l'organigramme type des emplois communaux</li> </ul>	<ul style="list-style-type: none"> <li>-Mise en application de l'organigramme</li> <li>-Recrutement du personnel qualifié au poste indiqué</li> <li>-Organisation de 04 séminaires de renforcement des capacités et de recyclage par an pour l'ensemble du personnel</li> <li>-Formation de l'exécutif et des cadres communaux sur les techniques de gestion moderne</li> </ul>	Commune	MINATD Programmes ONG Autres	X			X	X
Améliorer les performances du conseil municipal	Enrôlement des conseillers sachant lire et écrire l'une des deux langues officielles.	<ul style="list-style-type: none"> <li>Formation des conseillers sur leur rôle</li> <li>Formation des conseillers sur les techniques d'élaboration du Budget.</li> <li>Délégation de pouvoir aux adjoints</li> </ul>	Commune	MINATD	X		X	X	X
Élargir l'assiette fiscale	Élargissement de l'assiette fiscale par la maîtrise de la matière taxable	<ul style="list-style-type: none"> <li>-Identification de toutes les matières taxables</li> <li>-Introduction progressive et en</li> </ul>	Commune	MINATD MINFI	X	X	X	X	X

Objectif spécifique	Actions	Activités	Resp	Partenaires	Période de réalisation			Moyen	
					1	2	3	Hum	Mat
		douceur des taxes pertinentes							
Identifier tous les contribuables	-Accélération du processus d'actualisation du fichier des contribuables	Identification de tous les contribuables de la commune	Commune	MINATD MINFI	X			X	X
Améliorer la compréhension du budget communal	Formation des conseillers sur les techniques budgétaires	Organisation de 02 séminaires par an sur les techniques budgétaires	Commune	MINATD MINFI	X		X	X	X
Créer une commission en charge de l'économie locale	Redynamisation de la commission en charge de l'économie locale sous la houlette de l'agent de développement	Identification des opportunités de création de richesse et d'emplois	Commune	MINATD MINEPAT Autres	X			X	X
Lutter contre l'incivisme fiscal	-Réorganisation du service de recouvrement des taxes communales	Recrutement d'un nouveau personnel percepteur	Commune	MINATD MINFI	X	X		X	X
Améliorer les techniques de recherche de financement	Formation de l'agent de développement sur les techniques de montage de projets et de recherche de financements	Organisation de 02 séances de formation sur les techniques de recherche de partenaires et de financement.	Commune	PNDP	X	X	X	X	X
Sécuriser les sommes collectées	Formation du receveur municipal et de l'agent financier sur les techniques de recouvrement et de sécurisation des fonds	Organisation de 02 séances de formation sur les techniques de recouvrement et de sécurisation des fonds	Commune	PNDP	X		X	X	X
	-Nomination d'un responsable autonome à la recette municipale		MINATD	MINATD	X		X		
	-Respect des textes en vigueur dans la gratification du personnel percepteur	Prendre connaissance des textes en vigueur et les appliquer	Commune	MINATD MINFI		X		X	X
Améliorer la gestion du patrimoine	Nomination d'un responsable qualifié pour la gestion du patrimoine		Commune	MINATD	X			X	X
Améliorer le classement et l'archivage des documents	-Formation du personnel communal sur les techniques d'archivages et de classement des documents ;;	Organisation de deux séminaires de formation sur les techniques d'archivage et de classement	Commune	MINATD FEICOM Autres	X			X	X
Acquérir le matériel et les équipements de travail	-Achat du matériel informatique et des consommables	Achat de 05 ordinateurs portables, un photocopieur, ...	Commune	MINATD	X	X		X	X
Renouveler le mobilier	Renouvellement de presque tout le		Commune	MINATD Programmes	X	X	X	X	X

Objectif spécifique	Actions	Activités	Resp	Partenaires	Période de réalisation			Moyen	
					1	2	3	Hum	Mat
de bureau	matériel de travail et équipement ;			ONG Autres					
Construire un nouvel hôtel de ville	-Construction d'un nouvel hôtel de ville (en cours)	Suivi du dossier Lobbying pour l'accélération du processus	Commune	MINATD FEICOM	X	X	X	X	X
Exploiter l'expertise des sectoriels	Appropriation de l'ensemble des autorisations des dépenses chez tous les sectoriels (issus du transfert)  -Création d'un cadre de concertation avec les élites ; -Création d'un site WEB	-Identification de tous les ministères ayant effectués le transfert de compétence - -Organisation d'une réunion trimestrielle des activités avec les sectoriels ;	Commune	Sectoriels	X	X	X	X	X
Élargir le réseau relationnel de la commune	Multiplication du nombre de jumelage de coopérations et de partenariats ;	Montage des dossiers de présentation de la commune	Commune Cadre de développement	Autres	X	X	X	X	X
Créer des cadres de concertation avec les sectoriels, les élites, les associations, les jeunes et la diaspora	Création des cadres de concertation avec les sectoriels, les associations, les jeunes, les élites et la diaspora.	Organisation de 04 rencontres par an réunissant tour à tour les sectoriels, les associations, les jeunes, les élites puis la diaspora	Commune	Tutelle Sectoriels Élites Autres	X	X	X	X	X
Créer un site web	Création d'un site WEB	-Ouverture d'un site WEB -Formation de l'agent de développement sur l'entretien d'un site WEB	Commune	MINPTT Autres	X			X	X
Avoir une vision du développement	-Actualisation du PDC de Kar Hay (en cours)		Commune	MINCOM MINATD Autres	X	X	X	X	X

#### 4.2. Principaux problèmes et besoins identifiés et consolidés par secteur

L'analyse des trois diagnostics a permis de ressortir l'essentiel des problèmes de la commune sur 28 secteurs. Des esquisses de solutions ont été apportées en vue d'améliorer les conditions de vie des populations comme le présente le tableau ci-dessous :

N°	Secteur	Problèmes reformulés	Villages concernés	Principales causes	Principaux effets	Besoins
1	Agriculture	Faible productivité agricole	Tous les villages	Faible encadrement des producteurs	Utilisation des mauvaises techniques culturales	-Plaidoyer pour l'affectation de 12 personnels qualifiés dans les structures d'agriculture
						-Aménagement des stations pluviométriques dans les postes agricoles
						-Construction de 03 postes agricoles (Dadjamka, Guissia, Mogom )
						-Réfection des bâtiments (délégation d'agriculture, CEAC de Doukoula, poste agricole de Oulargo)
						- Dotation des différents locaux de l'agriculture en équipement (délégation, CEAC, poste agricole de Doukoula, CFJA de Dadjamka)
						-Dotation de tous les services non fournis en matériel roulant
						-Sensibilisation de la population sur la collaboration avec le personnel d'agriculture
						-Construction d'une clôture à la délégation
						-Introduction des techniques culturales modernes à fort rendement
				-Redynamisation des organisations paysannes		
				Insuffisance de moyen financier	Faible investissement	- Dotation des Fédérations de Kar-Hay de tracteur sous la gestion de la Mairie
						-Redynamisation de la caisse communautaire de Doukoula
-Plaidoyer pour l'octroi des crédits, pour le financement des fertilisants et du matériel agricole						
-Mise en place de caisse villageoise dans chaque canton						
Difficultés de conservation des produits après la récolte	Pertes post récoltes élevées	-Dotation en intrant, semences améliorées et pesticides				
		-Construction de 18 magasins de stockage dans les villages				
Insuffisance des pistes de desserte	Difficultés de sortir les produits des champs	- Formation des agriculteurs sur les techniques de traitement des grains avant stockage (Traitement post récolte) et sur les techniques simples de conservation des produits agricoles				
		-Construction des pistes de collectes : Dadjamka-Sirlawe (04Km) ;Golongari-bouzar (07Km) ; Gamloum-Mogom (03Km) ;Mbassam-Mogom(05Km) ;Walia-Guissia(06Km) ;Oulargo-Toungoui(07Km)				
						-Entretien régulier des pistes de collectes
2	Elevage, Pêche et industrie	Faible productivité	Tous les villages	Faible encadrement des producteurs	Absence de personnel dans	- Plaidoyer pour la création, Construction et équipement de 05 CZV : Guissia, Sirlawe ,Mogom Oulargo, Yoldéo

N°	Secteur	Problèmes reformulés	Villages concernés	Principales causes	Principaux effets	Besoins
	animale	animale			la zone	-Dotation de la DAEPIA d'un frigidaire pour la conservation des vaccins
						-Dotation de la DAEPIA de vaccin antirabique
						-Formation des producteurs sur les techniques d'élevage moderne
						-Dotation de la délégation et du CZV de Doukoula en moyen de déplacement
						-Réfection et équipement de DAEPIA de Kar-Hay
						-Organisation de 03 campagnes de vaccination pour petit ruminants
				Conflits agropastoraux	Destruction des récoltes par les animaux	-Introduction d'un arrêté préfectoral préservant les couloirs à bétails
						-Sensibilisation de la population sur le respect des zones de pâturage délimité
						Introduction de la culture de Bracharia par association dans les cultures
						-Réhabilitation des anciennes pistes à bétails
				Insuffisance des infrastructures d'abreuvement des bêtes	Transhumance	-Dragage régulier des mares envasée (Boubaï, Aska Touksou Mogom, Sirlawe)
						-Construction de 05 forages pastoraux (Golongari ,Dimguili Gouloulou Takréo ,Guermé)
-Construction de 04 mares (Oulargo ,Balda ,Mbassam ,Gamloum)						
-Appui a la création d'une tannerie pour peaux de petits ruminants						
Faible transformation des sous produits animaliers	Insuffisance des sous produits animaliers locaux sur le marché	-Appui a la transformation traditionnelle des sous produits de l'élevage				
		-Création des infrastructures de transformation des produits animaliers				
Faible stratégie pour booster la production animale	Faible rentabilité agricole	Appui à la création de 07 fermes (03 pour volaille à Oulargo,Guissia ,Sirlawe, 04 pour porcins à Walia Mbidere, Mogom)				
3	Domaines et des Affaires	Difficulté d'accès aux	Tous les villages	Faible accès au titre foncier	Expropriation	- Sensibilisation des populations sur la nécessité de posséder un titre foncier

N°	Secteur	Problèmes reformulés	Villages concernés	Principales causes	Principaux effets	Besoins			
	<b>Foncières</b>	propretés foncières				Mise en place d'une politique agraire au profit des jeunes			
							-Mise en place d'une politique de planning familiale stricte		
							- Facilitation de l'obtention des lots par les particuliers		
				Absence de réserve foncière pour la commune	Occupation anarchique des terres		-Réservation des terrains pour la réalisation des projets futurs		
				Conflits fonciers	Mésententes entre les villages, les familles		-Délimitation des terrains des services publics : écoles, C.S...		
						- Délimitation des limites entre les villages de la commune (implantation des bornes) et des autres arrondissements			
				Absence de logement pour le personnel de l'Etat	Refus de certaines personnes de s'installer à KAR-HAY	-Construction d'au moins 100 logements sociaux dans la ville et les villages de			
	<b>Habitat et développement urbain</b>	Faible développement urbain et de l'habitat	Tous les villages	Faible encadrement	Développement anarchique de la ville et des villages	-Mise en exécution du plan sommaire d'urbanisation			
									-Réalisation du plan d'occupation des sols
									-Mise en place d'un plan de drainage des eaux
									-Construction d'un rond point au carrefour de l'église catholique
									-Aménagement des structures urbaines (gares routière...)
									-Installation des lampadaires publics dans les carrefours de la ville et au marché de Doukoula
									-Facilitation de l'obtention des parcelles de terrains pour la construction d'habitat (création de 03 lotissements communaux)
									-Développement des épidémies
				-Piètre image des villes et des villages	Installation de bacs à ordures dans tous les carrefours de la ville ;				
					- Assainissement de la ville de Doukoula et des villages				
				Habitat précaire	-Fragilisation des maisons	- Achat de 02 presses parpaing mécanique dans la ville de Doukoula			

N°	Secteur	Problèmes reformulés	Villages concernés	Principales causes	Principaux effets	Besoins
6	Environnement et protection de la nature et développement durable	Faible protection de l'environnement et de la nature	Tous les villages	Faible conservation de la composante sol	Exposition du sol Risque d'empoisonement des nappes d'eaux souterraines	- Construction des habitats avec des matériaux de brique de terre moderne
						- Formation de 05 personnes par village (50 personnes) sur la construction des drains et le curage des ponceaux
						- Sensibilisation et formation des populations sur les méfaits de l'utilisation abusive des herbicides et pesticides chimiques
						-Aménagement des fosses pour le traitement des déchets hospitaliers
						-Sensibilisation des populations sur l'utilisation abusive des matières plastiques
				- Sensibilisation des populations sur l'importance et la protection du périmètre reboisé par le sahel vert		
				-Organisation de 02 séances de formation de 25 relais communautaires a la gestion durable des ressources naturelles et des sols		
				Utilisation des mauvaises techniques environnementales	Faible régénération des espèces	-Création de 01 comité de vigilance par village pour la lutte contre les feux de brousse et les mauvaises pratiques environnementales dans chaque village
						-Reboisement de tous les espaces publics et entrée de la ville de Doukoula
						-Aménagement de 02 espaces verts dans la ville de Doukoula
Absence d'espaces verts communaux	Visage terne de la commune	- Plaidoyer pour l'affectation de 5 agents du MINFOF au poste forestier de KAR-HAY				
		-Intensification des contrôles forestiers dans la commune				
Forêt et Faune	Faible préservation de la forêt et de la faune	Tous les villages	Insuffisance des contrôles forestiers	Adoption des mauvaises pratiques (Braconnage,	-Réhabilitation et équipement du poste forestier de Doukoula	
					-Construction d'une clôture au poste forestier	
					-Dotation du poste forestier de 04 motos	
					- Création d'une patrouille de surveillance par village (25 patrouilles)	
			Coupe abusive des arbres		-Sensibilisation de population sur méfaits du prélèvement abusif du bois	
					-Reboisement de la périphérie urbaine	
					-Dotation des populations de foyers améliorés	

N°	Secteur	Problèmes reformulés	Villages concernés	Principales causes	Principaux effets	Besoins
				Faible régénération des espèces fauniques floristiques	Faible boisement de la commune	<ul style="list-style-type: none"> <li>-Formation de 25 pépiniéristes sur les méthodes de création et de gestion de pépinière à KAR-HAY</li> <li>-Formation de 25 relais communautaires sur l'élevage du petit gibier</li> <li>-Encouragement pour la création de pépinières privées</li> <li>-Création d'une forêt communautaire dans la commune de Kar-Hay</li> </ul>
7	<b>Administration territoriale décentralisée</b>	Faible encadrement des populations par les administrations territoriales décentralisées	Tous les villages	Faible intervention administratif	-Insécurité	<ul style="list-style-type: none"> <li>- Renforcement des interventions administratives par le recrutement du personnel a la sous préfecture de Doukoula</li> <li>-Plaidoyer pour l'affectation de 10 personnels de gendarmerie à Doukoula</li> <li>-Dotation de la brigade de gendarmerie en matériel roulant (01 véhicule tout terrain et 02 motos)</li> <li>- Construction et équipement du commissariat spécial</li> <li>-Plaidoyer pour la création, Construction et équipement d'un commissariat de sécurité publique</li> <li>-Plaidoyer pour l'affectation de 12 personnels dans les 02 commissariats</li> <li>-Plaidoyer pour l'affectation de 05 personnels pénitenciers a la prison de Kar-Hay</li> <li>-Construction et équipement d'un bloc administratif à la prison</li> <li>-Dotation de la prison de matériel roulant</li> <li>-Plaidoyer pour l'affectation d'un personnel de santé à la prison</li> <li>- Equipement de l'infirmerie de la prison</li> </ul>
				Faible accès à la protection civile en cas de catastrophe	Insuffisance et ignorance des méthodes de gestion des catastrophes	<ul style="list-style-type: none"> <li>-Activation à la Sous préfecture de la structure de gestion des catastrophes naturelles du MINATD.</li> <li>-Identification de tous les risques de catastrophes susceptibles d'arriver dans la zone.</li> </ul>
				Mauvais fonctionnement du système d'état civil	Taux élevé d'enfant sans acte de naissance	<ul style="list-style-type: none"> <li>-.Amélioration du processus de délivrance des actes de naissances</li> <li>-Création de 04 nouveaux centres d'états civils (Dadjamka, Guissia, Walia , Takréo)</li> </ul>
				Insuffisance dans la gestion des	-Insuffisance du personnel	Recrutement du personnel dans tous les services non pourvus (en tenant compte des moyens disponibles)



N°	Secteur	Problèmes reformulés	Villages concernés	Principales causes	Principaux effets	Besoins
8	Institution communale	Mauvaise image de marque de la commune		ressources humaines	qualifié -Insuffisance des formations après recrutement ;	Formation et recyclage d'au moins 03 personnels communaux tous les deux ans
						Plaidoyer pour l'affectation d'un SG (déjà) et d'un RM propre à la commune de KAR HAY
						Mise en place des grilles d'évaluation et de motivation du personnel
						Nomination des responsables à la tête des services créés ; Application de l'organigramme type des emplois communaux
				Insuffisance dans la gestion des ressources financières	Faible niveau des investissements communaux	Élargissement de l'assiette fiscale par la maîtrise de la matière taxable
						Accélération du processus d'actualisation du fichier de contribuables
						Formation des conseillers sur les techniques budgétaires communales
						Redynamisation de la commission en charge de l'économie locale sous la houlette de l'agent de développement
						Formation de l'agent de développement sur les techniques de montage de projets et de recherche des financements
						Réorganisation du service de recouvrement des taxes communales
				Insuffisance dans la gestion du patrimoine	Faible commodité au niveau du service	Formation du receveur municipal et de l'agent financier sur les techniques de sécurisation des fonds
						Respect des textes en vigueur dans la gratification du personnel percepteur
- Nomination d'un responsable qualifié pour la gestion du patrimoine						
- Renouvellement de presque tout le matériel de travail et équipement ; (Achat du matériel informatique et des consommables)						
Faible carnet relationnel	Faible carnet d'adresse	Formation du personnel communal sur les techniques d'archivages et de classement des documents ;				
		Construction d'un nouvel hôtel de ville (en cours) ;				
		Nomination d'un responsable autonome à la recette municipale				
						Organisation d'une réunion trimestrielle des activités avec les sectoriels
						Appropriation de l'ensemble des autorisations des dépenses chez tous les sectoriels (issus du transfert)

N°	Secteur	Problèmes reformulés	Villages concernés	Principales causes	Principaux effets	Besoins
						Création d'un site WEB
						Renforcement de la communication sur les projets communaux
						Multiplication du nombre de jumelage avec d'autres communes, de coopérations et de partenariats.
						Création d'un cadre de concertation avec les élites ;
						Actualisation du PDC de Kar Hay (en cours)
9	Education de base	Difficulté d'accès à l'éducation de base de qualité	Tous les villages	Faible encadrement	Faible suivi des enfants	- Plaidoyer pour la création, la construction et l'équipement de 04 maternelles (à Oulargo, Guissia, Mogom, Sirlawé) - Plaidoyer pour la création, la construction et l'équipement de 02 écoles de parents à Dabou, Tilalé par Gouloulou - Plaidoyer pour l'affectation des enseignants (02 à Balané, 03 à Balda, 02 à Boubai, 02 à Bouzar, , 03 à Dadjamka, 03 à Damdama, 05 à Dimguili, 01 à Ndué, 12 à Doukoula 1 et 2, 04 à Gologari, 03 à Houla-Guermé, 03 à Guidinding, 04 à Guissia, 04 à Mbassam, 04 à Mogom, 06 à Oulargo, 08 à Sirlawé I et II 8 à Takréo I et II, 06 à Toungouï, 05 à Walia, 09 à Yoldéo I et II, 04 à Boukoudoum, Douaya, Gaoyang, Toungouini, 04 à Douet, 05 à Bidiri, 03 à Madalam, )
				Insuffisance des infrastructures	-Jumelage des niveaux scolaires -Absence d'un bâtiment propre pour de l'inspection -Refus des enseignants de s'installer au le lieu d'affectation - Difficultés dans la prise des cours	-Construction et équipement de l'inspection - Construction de 02 latrines dans les écoles dépourvues ; Construction des blocs de 02 salles de classe (03 à Balané, 01 à Balda, 01 à Boubai, 02 à Bouzar, 02 à Boukoudoum, 02 à Damdama, 01 à Dimguili, 02 à Dolgaï, 02 à la maternelle de Douaya par Doukoula, 02 à Doukoula 1 et 2, 01 l'école biligue de Doukoula, 01 à la maternelle de Doukoula, 02 à Gologari, 05 à Gouloulou, 01 à Guidinding, 04 à 03 à Gaoyang, 02 à Toungouini, 03 à Guissia II, 01 à Guissia I, 03 à Guissia 3, 02 à Douet, 02 à Gamloum, 03 à Bidiri, 02 à Mbassam, 00 à Mogom, 02 à Madalam, 01 à Oulargo, 02 à Toucksou centre, 01 à Takréo I 02 à Toungouï, 01 à Walia, 03 à Yoldéo Sadélé, 01 à Yoldéo)
						Construction de clôtures dans toutes les écoles et maternelles de la commune

N°	Secteur	Problèmes reformulés	Villages concernés	Principales causes	Principaux effets	Besoins
						<p>Dotation en tables bancs dans les établissements de la commune (76 à Balané, 86 à Balda, 42 à Boubai, 76 à Bouzar, 84 à Boukoudoum, 74 à Damdama, 96 à Dimguili, 99 à Dolgaï, 60 à la maternelle de Douaya par Doukoula, 42 à Doukoula 1et 2, 22 l'école biligue de Doukoula, 65 à Golongari, 35 à Gouloulou, 49 à Guidinding, 73 Gaoyang, 71 à Tounguni, 180 à Guissia II, 58 à Guissia I, 180 à Guissia 3, 104 à Douet, 89 à Gamloum, 180 à Bidiri, 120 à Mbassam, 97 à Mogom, 115 à Madalam, 210 à Oulargo, 101 à Toucksou centre, 62 à Takréo I 46 à Toungouï, 48 à Walia, 180 à Yoldéo Sadélé, 72 à Yoldéo)</p> <p>-</p> <p>éfection de 96 salles de classe ((00 à Balané, 00 à Balda, 01 à Boubai, 02 à Bouzar, 02 à Boukoudoum, 02 à Damdama, 01 à Dimguili, 02 à Dolgaï, 02 à la maternelle de Douaya par Doukoula, 02 à Doukoula 1et 2, 01 l'école publique de Doukoula, 01 à la maternelle de Doukoula, 02 à Golongari, 02 à Gouloulou, 01 à Guidinding, 00 à Gaoyang, 02 à Tounguni, 00 à Guissia II, 01 à Guissia I, 00 à Guissia 3, 01 à Douet, 02 à Gamloum, 00 à Bidiri, 02 à Mbassam, 04 à Mogom, 01 à Madalam, 07 à Oulargo, 02 à Toucksou centre, 01 à Takréo I 01 à Toungouï, 01 à Walia, 00 à Yoldéo Sadélé, 01 à Yoldéo)</p>
				Faible implication des parents dans l'éducation des enfants	Echecs scolaires	<p>-Sensibilisation des parents sur le paiement des frais d'APEE</p> <p>-Redynamisation de toutes les APEE de la place.</p>
10	Enseignement secondaire	Difficulté d'accès a l'enseignement secondaire de qualité	Tous les villages	Faible encadrement dans les CES et lycées de la commune KAR-HAY	Faible couverture des programmes	<p>-Plaidoyer pour l'affectation des enseignants qualifiés en quantité dans toutes les disciplines non pourvues des CES et lycées (généraux et technique) de KAR-HAY.</p> <p>-Plaidoyer pour la création, la construction, et l'équipement d'un CES à Bouzar</p> <p>-Soutien communal pour le paiement des enseignants vacataires et enseignants en cour d'intégration dans les CES et lycée de la commune</p>

N°	Secteur	Problèmes reformulés	Villages concernés	Principales causes	Principaux effets	Besoins
				Insuffisance des infrastructures dans les établissements de la place	Effectifs pléthorique Echecs scolaires	<ul style="list-style-type: none"> <li>- Construction et équipement de 24 blocs de 2 salles de classe KAR-HAY (02) ; 04 au lycée technique, 04 à Sirlawe 07 à Mogom ,04 à Yoldéo, 02 à Guissia, 03 à Oulargo, 02 à Dadjamka</li> <li>- Construction de 06 blocs administratifs dans 06 établissements secondaires de la commune (exclu lycée classique)</li> <li>Réfection du bloc administratif du lycée classique de Doukoula</li> <li>- Construction de 07 clôtures dans les 07 établissements de la commune</li> <li>- Construction et équipement de 02 ateliers au lycée technique de Doukoula</li> <li>- Construction et équipement de 07 centres multimédia dans les établissements de Kar-Hay</li> <li>- Construction de 02 blocs de 02 latrines dans tous les établissements non pourvus</li> <li>- Construction des aires de jeux dans tous les établissements de la commune de Kar-Hay</li> <li>- Dotation en 1080 tables dans établissement secondaire de la commune (200 à Kar-Hay 100 à Oulargo ,240 à Sirlawe ,240 à Yoldéo 100 à Guissia ,200 à Mogom)</li> <li>- Réhabilitation de 07 salles de classes au lycée classique de Doukoula</li> <li>- Electrification de tous les établissements</li> <li>- Construction des forages dans les établissements non pourvus</li> <li>- Construction de 07 bibliothèques dans tous les établissements de la place</li> </ul>
				Insuffisance de l'implication des parents dans l'éducation	Echecs scolaires	<ul style="list-style-type: none"> <li>- Sensibilisation des parents sur le paiement des frais exigés</li> <li>- Redynamisation des APEE dans tous les établissements de la place</li> </ul>
11	Enseignement	Difficulté d	Tous les	Inégalité d'accès a l'enseignement	Abandon des études après	- Construction de 2 mini cités de 20 chambres pour étudiants et élèves de Kar-Hay 01 à Maroua 01 à N'Gaoundéré

N°	Secteur	Problèmes reformulés	Villages concernés	Principales causes	Principaux effets	Besoins
	supérieur	accès a l'enseignement supérieur	villages	supérieur		-Octroi des stages rémunérés aux étudiants nécessiteux de la commune par la mairie -Octroi des bourses d'études aux étudiants méritants de la commune
				Vie précaires des étudiants	Orientation des jeunes vers l'informel	-Subventionnement des études de certains étudiants en difficulté sociale de la commune par an ; - Création de 01 caisse de soutien pour les étudiants nécessiteux de la commune de Kar-Hay
12	Santé publique	Difficulté d'accès aux soins de santé de qualité	Tous les villages	Faible encadrement dans les formations sanitaires de la commune	-Insuffisance du personnel -Faible suivi des malades -Risques élevés d'épidémies (choléra)	Plaidoyer pour l'affectation de 52 personnels de santé : 01 médecin gynécologue, 01 généraliste 06 infirmiers diplômé d'Etat, 18 aides soignants, 18 sages femmes ,06 techniciens de laboratoire 02 anesthésistes -Construction et équipement du CSI de Doukoula - Recrutement de 06 personnels d'appui et 12 personnels de santé stagiaires dans les CS de la commune -Installation des plaques solaires dans les 05 CS de la commune -Plaidoyer pour la création d'une unité de prise en charge des PVVS à l'hôpital de district de Kar-Hay -Construction d'une maternité et d'une pédiatrie à l'hôpital de district -Construction de clôtures dans les 05 centres de santé de la commune -Plaidoyer pour la création de 03 CSI dans la commune (Sirlawe, Dimguili et Guidinding) - Augmentation des appuis aux PVVS - Agrandissement et réfection des locaux des FS de la commune (Guissia, Oulargo et Mogom ) - Construction des latrines dans toutes les FS - Aménagement des rampes d'accès pour handicapés dans toutes les FS de la commune - Amélioration du plateau technique dans les FS - Dotation de l'hôpital de district d'un appareil de radiologie et d'écographie
				Absence de certaines commodités dans les dans les CSI de la commune	Malades abandonnés à eux-mêmes	

N°	Secteur	Problèmes reformulés	Villages concernés	Principales causes	Principaux effets	Besoins
						-Construction et équipement de l'hôpital de district de Kar-Hay
				Automédication dans la commune	Risques de complication des maladies	- Renforcement des capacités des comités de gestion des pharmacies des FS sur la gestion des stocks de médicament -Sensibilisation des populations sur la consommation des produits de la rue et les conséquences de l'automédication
				Faible prévention épidémiologique dans la commune	Faible salubrité des hôpitaux	-Mise place des stratégies de lutte contre le SIDA -Dotation des populations de médicament contre le paludisme et des MILDA -Ravitaillement des FS en sérum anti venimeux -Formation de 75 relais communautaires sur les techniques de potabilisation de l'eau -Activation de l'état de veille épidémiologique dans les 05 aires de santé de la commune
13	Eau et Energie	Difficultés d'accès à l'eau potable	Tous les villages	Insuffisance des points d'eaux dans la commune	Attroupement autour des points d'eau	- Construction dans la commune de 40 forages et puits muni de pompe à motricité humaine ( 02 Balané, 03 Balda, 02 à Boubai, 02 à Bouzar, 01 Dabou, 02 à Damdama, 02 à Doukka, 01 à Dmguili, 02 à Dolgai, 03 à Doukoula, 02 à Gamloum, 01 à Golongari, 01 à Bordo, 01 à Gouloulou, 01 Guissia, 01 à Mbassam, 02 à Mbidéré, 01 Mogom, 03 à Sirlawé, 02 à Tackréo, 03 à Toucksou, 02 à Toungouï, 01 à Walia, 01 à Yoldéol)
						Extension du réseau CAMWATER vers les quartiers non desservis
						-Réhabilitation du 2 <sup>e</sup> forage de l'adduction d'eau à KAR-HAY
						-Achat d'un groupe électrogène pour alimenter le château en cas de coupure d'électricité
		-Aménagement de 05 mini adduction d'eau à : Sirlawe, Guissia, Dadjamka, Oulargo, Mogom.				
		Difficultés d'accès à	Tous les villages	Faible extension du réseau électrique	Présence de plusieurs villages	- Réhabilitation de 28 forages en pannes () Électrification de Oulargo à partir de la ligne HT de Doukoula (8 km) (Construction d'une ligne MT triphasé, pose d'un transformateur triphasé, extension du réseau BT) Extension du réseau électrique en monophasé à 3 autres grands villages du de la zone jusqu'à Wallia (Construction des lignes MT mono, pose des transformateur mono, construction

N°	Secteur	Problèmes reformulés	Villages concernés	Principales causes	Principaux effets	Besoins
		l'énergie électrique				des lignes BT mono)
						Électrification de Dadjamka à partir de la ligne HT de Sirlawé (4 km) (Construction d'une ligne MT triphasé, pose d'un transformateur triphasé, extension du réseau BT)
						Extension du réseau électrique en monophasé à 3 autres grands villages du de la zone jusqu'à Toungoui (Construction des lignes MT mono, pose des transformateur mono, construction des lignes BT mono)
						Électrification de Guissia à partir de la ligne HT de Doukoula (12 km) (Construction d'une ligne MT triphasé, pose d'un transformateur triphasé, extension du réseau BT)
						Extension du réseau électrique en monophasé à 3 autres grands villages du de la zone jusqu'à Djimguili (Construction des lignes MT mono, pose des transformateur mono, construction des lignes BT mono)
						Électrification de Tackréo à partir de la ligne HT de Doukoula (17 km) (Construction d'une ligne MT triphasé, pose d'un transformateur triphasé, extension du réseau BT)
						Extension du réseau électrique en monophasé à 3 autres grands villages du de la zone (Construction des lignes MT mono, pose des transformateur mono, construction des lignes BT mono)
						Électrification de Mbassam à partir de la ligne HT de Doukoula (10 km) (Construction d'une ligne MT triphasé, pose d'un transformateur triphasé, extension du réseau BT)
						Extension du réseau électrique en monophasé à 3 autres grands villages du de la zone (Construction des lignes MT mono, pose des transformateur mono, construction des lignes BT mono)
						Extension du réseau en BT vers les quartiers non pourvus de la ville (03 km à la ronde)
						- Extension du réseau de Mogom en MT monophasé vers les villages et quartier du lawanat (10 km de rayon)
						Extension du réseau de Sirlawé en MT monophasé vers les quartiers non pourvus du lawanat (10 km)
				Difficultés d'accès	Cherté des	Intensification des actions contre les carburants frelatés

N°	Secteur	Problèmes reformulés	Villages concernés	Principales causes	Principaux effets	Besoins
	Assainissement	Faible assainissement de la ville et villages de Kar-Hay	Tous les villages	aux produits pétroliers	produits pétroliers	Ouverture d'une station d'essence à Kar Hay
				Faible diversification des sources d'énergie	Insuffisance des alternatives	Installation des lampadaires à énergie solaire pour l'éclairage public (Oulargo, Mbassam, Dimguili, Dadajamka, Guissia, Sirlawé, Tackréo, Mogom)
				Consommation d'eau de qualité douteuse qualité	Prolifération des maladies hydriques	Formation de 25 pères éducateurs sur les méthodes de potabilisation de l'eau dans la commune
						-Sensibilisation des populations sur les risques de construire plusieurs forages dans la même zone
				Pannes fréquentes de forages.	Interruption fréquente des ravitaillements en eau potable	-Création des nouveaux COGE là où il n'en existe pas
						- Formation et équipement de 25 artisans réparateurs de forages
		Insalubrité dans la ville et villages de Kar-Hay	Perturbation du tourisme de la vue	- Création et redynamisation des COGE des forages dans chaque village		
				- Sensibilisation des populations sur la nécessité de construire des latrines		
				-Instauration d'une pénalité pour les maisons sans latrines		
				-Construction d'un bloc de nouvelles latrines publique au marché de Kar-Hay et dans les lieux publics		
13	Travaux publics	Mauvais état des axes routiers	Tous les villages	Faible entretien des 04 axes routiers de la commune)	Etroitesse des routes -Faible visibilité	- Bitumage de la route Doukoula-Sao-tsai (18 Km)
						-Entretien régulier de la voirie urbaine
						-Réprofilage de la route Doukoula –Bougaye (35 Km)
						-Réprofilage de la route Kalfou- Doukoula (22 Km)
						-Réprofilage de la route Doukoula- Datchéka (39 Km)
						-Réprofilage de la route Doukoula-Tchatibali (9 Km)
				Insuffisance d'ouvrages de franchissement dans la commune	Difficulté d'acheminement des produits agricoles	-Construction des rigoles latérales le long des routes
						- Réhabilitation des 06 passages busés sur l'axe de Kalfou
				Faible préservation du patrimoine routier	Faible mobilité des personnes	- Drainage des eaux vers les passages busés
						- Construction de 02 radiers sur l'axe de Datchéka
						- Curage régulier des passages busés et radiers de la commune
						-Création de 25 comités d'entretien de la route dans tous les



N°	Secteur	Problèmes reformulés	Villages concernés	Principales causes	Principaux effets	Besoins
						lawanats de la commune
14	Affaires sociales	Difficulté d'accès aux services sociaux de base	Tous les villages	Faible prise en charge des personnes vulnérables	Absence des dons et d'appui	-Création d'une base de données sur les personnes vulnérables - Appui en équipement aux personnes vulnérables de la commune (68 béquilles, 32 lunettes, 54 chaises roulantes, 23 cannes blanches)
				Faible déploiement des services des affaires sociales dans la zone	Marginalisation des couches sociales	-Plaidoyer pour création et la construction d'une maison des affaires sociales dans la commune - Plaidoyer pour l'affectation de 03 cadres des affaires sociales à KAR-HAY
15	Promotion de la femme et de la famille	Faible épanouissement de la femme	Tous les villages	Faible promotion des activités du bien être de la femme et de la famille	Sous estimation des capacités des femmes	- Encadrement de la femme et de la jeune fille
						- Sensibilisation des familles sur l'établissement des actes de naissance aux enfants
						-Organisation des audiences foraines sur les jugements supplétifs à Doukoula
						-Diversification des métiers de formation au CPFF
						-Equipement de CPFF en matériel didactiques et de bureau
						-Plaidoyer pour le recrutement du personnel qualifié au CPFF
				- Légalisation des mariages devant l'officier d'état civil (organisation de 02 cérémonies de mariages collectifs chaque année dans la commune		
				-Plaidoyer pour la création, la construction et équipement de la DAPROFF de Kar-Hay		
Faible promotion des activités socio économique de la femme et la famille	Faible développement des AGR	- Sensibilisation des populations sur l'apport des femmes dans le développement socio-économique des communautés				
		-Appui aux activités du réseau des femmes de KAR-HAY (GIC et associations)				
		-Prise en charge des victimes de la violence contre les femmes et les personnes vulnérables				
16	Jeunesse	Faible épanouissement des jeunes	Tous les villages	Faible encadrement	Oisiveté des jeunes	- Sensibilisation des jeunes sur l'éducation civique et l'intégration nationale
						- Diversification des métiers au centre multifonctionnel de promotion des jeunes à KAR-HAY
						- Plaidoyer pour l'affectation de 08 cadres de jeunesse et d'animation au CMPJ de KAR-HAY.

N°	Secteur	Problèmes reformulés	Villages concernés	Principales causes	Principaux effets	Besoins
						- Construction de la bibliothèque municipale à Doukoula
						-Plaidoyer pour la construction et l'équipement d'un centre culturel des jeunes à Sirlawé
				Insuffisance d'animation et des loisirs des jeunes	Insuffisance des animations pour jeunes	Création d'une équipe d'orchestre de théâtre de chorale pour l'insertion social et l'épanouissement des jeunes
				Faible entrepreneuriat des jeunes	Difficultés d'organiser des activités de groupe	- Structuration des jeunes en GIC et associations (01 GIC de jeunes par village)
						- Facilitation de l'accès aux sources de financement pour les jeunes (Encadrement des jeunes aux financements PAJER U, PIFMAS)
						-Promotion de l'entrepreneuriat des jeunes dans la fabrication des briques cuites
						-Occupation des jeunes de la commune en artisanat local
-Soutien des projets à caractère civique des jeunes (reboisement, salubrité, projets communautaires)						
- Appui au conseil communal des jeunes						
17	Sport et éducation physique	Faible pratique du sport et de l'éducation physique	Tous les villages	Mauvaise qualité des infrastructures de sport	Risque élevé d'accident	- Aménagement du stade municipal de KAR-HAY (construction d'une tribune et d'une barrière)
						-Plaidoyer pour la création, la construction et l'équipement d'une délégation d'arrondissement de sport et de l'éducation physique à Doukoula
						- Construction d'un complexe multi sport dans la commune
				Faible encadrement	Faible activité sportive	- Réaménagement des stades de football et de handball existant dans les écoles et les villages
						-Plaidoyer pour l'affectation des cadres d'EPS dans les différents établissements scolaires de la commune
						-Valorisation du sport féminin dans la commune
						-Valorisation des jeux traditionnels (danses et autres)
				Insuffisance des	Incommodité	-Instauration d'une journée mensuelle de sport pour tous
						-Valorisation des autres disciplines sportives (lutte, volley, hand, l'athlétisme)
						- Distribution des équipements de sports aux associations pour

N°	Secteur	Problèmes reformulés	Villages concernés	Principales causes	Principaux effets	Besoins			
				équipements et matériel de sport	dans la pratique du sport	l'organisation des championnats de vacances de football et de handball			
	<b>Transport</b>	Faible déplacement des personnes et des biens	Tous les villages	Faible sécurité routière	Dégâts et pertes diverses (matériel et humain)	-Aménagement d'un espace pour moto taxi			
- Structuration des moto-taximen de la commune									
-Organisation des séances de formation à la conduite des motos									
- Sensibilisation à l'établissement des permis de conduire pour conducteur de moto dans chaque village de la commune,									
						- Sensibilisation des populations sur la sécurité routière			
						- Installation et distribution des affiches et tracts relatifs à la sécurité routière dans les écoles et les places publiques de la commune,			
				Faible Structuration du secteur de transport	- Présence de plusieurs motos non conformes - Présence de malfrats	-Sensibilisation des conducteurs de la commune sur l'acquisition des pièces (Immatriculation CEMAC des motos et voitures, dédouanement assurance ...)			
						-Identification des transporteurs par catégorie			
						-Instauration de port des chasubles pour les motos taximen			
						-Réglementation de l'âge d'accès à la profession de moto taxi			
	<b>Emploi et formation professionnelle</b>	Difficultés d'accès à l'emploi et à la sécurité sociale	Tous les villages	Faibles formation professionnelle des jeunes	Incompétitivité dans la recherche d'un emploi décent	- Organisation des campagnes de formation à l'outil informatique			
									-Amélioration de l'équipement du CPFF de Doukoula
									-Amélioration des équipements du LYTEC DE Doukoula
									-Amélioration de l'équipement de la SAR/SM
				Difficulté d'accès aux structures de recrutement	Ignorance des opportunités d'emploi	- Création à la mairie d'un babillard sur les opportunités d'emplois de formation disponible au FNE et dans le pays			
						- Création d'un fichier sur les compétences des jeunes (main d'œuvre locale) de la commune			
<b>20</b>	<b>PME, économie sociale et artisanat</b>	Faible développement des PME, de	Tous les villages	Manque d'initiative entrepreneuriale (Insuffisance des	-Faible développement des entreprises ; -Faible	- Appui à 100 microprojets générateurs de revenus			
						- Création d'une politique incitative au développement des AGR			
						- Identification des structures et EMF pouvant octroyer des crédits aux opérateurs			

N°	Secteur	Problèmes reformulés	Villages concernés	Principales causes	Principaux effets	Besoins
		l'économie sociale et de l'artisanat		PME)	développement de l'économie locale	-Diversification des métiers a la SAR /SM et au CPFF de Doukoula
				Insuffisance des centres de formation aux petits métiers	- Faible technicité - Mauvaise qualité des produits	- Plaidoyer pour la création, la construction et l'équipement d'un centre de formation aux métiers artisanaux dans la commune de Kar-Hay - Formation des populations aux métiers artisanaux -Création d'une foire artistico-culturelle dans la commune chaque année
				Utilisation des techniques et outils archaïques	- Pénibilité du travail - Faible compétitivité des produits	- Appui à 10 groupes d'artisans en matériel de travail moderne (65 scies égoïnes, 230 limes, 135 ciseau à bois, 200 bédanes ...)
21	Recherche scientifique et innovation	Faible valorisation des produits de la recherche	Tous les villages	Faible connaissance des produits de la recherche scientifique	Faible utilisation des produits de la recherche pour la construction	- Vulgarisation de nouveaux produits de recherche dans la zone par la création des parcelles test et la formation des services de vulgarisation
						- Facilitation du transfert des compétences vers les communautés
						-Valorisation de la pharmacopée traditionnelle par l'identification de tous les tradi praticiens digne et les associés à la médecine moderne
						-Sensibilisation des tradi praticien sur la nécessité de perpétuer leurs connaissances de manière écrite
						- Encadrement des populations sur l'utilisation des produits issus de la recherche
Absence des projets de recherche dans la commune de Kar-Hay	Absence d'une base de données sur la zone	-Subventionnement des projets de recherche dans la zone de Kar-Hay -Multiplication des espèces améliorées dans la commune				
22	Tourisme	Faible développement du tourisme	Tous les villages	Faible valorisation touristique	Négligence des potentialités touristiques	-Sensibilisation d'au moins 500 personnes à la culture touristique dans la commune de KAR-HAY -Inventorier tous les potentiels sites touristiques de la commune
				Insuffisance des	Difficultés	-Construction de 01 auberge municipale à Doukoula

N°	Secteur	Problèmes reformulés	Villages concernés	Principales causes	Principaux effets	Besoins
				structures d'accueil	d'hébergement dans la commune	-Ouverture d'un restaurant moderne à l'auberge municipale -Construction d'un restaurant moderne à Doukoula
				Faible encadrement	Insuffisance de sensibilisation des populations Ignorance des métiers touristiques	- Formation de 500 jeunes sur les métiers touristiques - Affectation d'un personnel qualifié dans la commune -Organisation de 02 journée d'excursion par an pour les jeunes de la commune
23	Culture	Faible valorisation de la culture	Tous les villages	Disparition progressive des danses et coutumes locales (patrimoine immatériel)	- Faible transmissions des langues, rites et coutumes aux enfants - Abandon des pratiques ancestrales	- Sensibilisation des jeunes sur l'application des langues locales communication dans les familles - Sensibilisation des jeunes au niveau des établissements scolaires sur les vertus des pratiques ancestrales et sur l'importance de la préservation des vestiges culturels - Création et équipement d'01 centre linguistique et artistique à Doukoula
				Insuffisance de festival culturel	Négligences des danses traditionnelles	- Organisation d'un festival culturel Toupouri 01 fois par an dans la commune de Kar-Hay
				Faible préservation du patrimoine culturel matériel	Faible conservation des vestiges culturels	- Construction des foyers culturels dans la commune (Aménagement des espaces de musées dans ces foyers...) -Construction d'un centre culturel dans la commune - Construction et équipement d'une bibliothèque municipale à Kar-Hay - Identification et valorisation des sites sacrés de la commune -Valorisation des sites d'initiation
24	Mines et développement industriel	Faible développement des mines et du développement industriel	Tous les villages	Absence d'exploitation minière	- Ignorance des réserves minières - Perte des opportunités d'investissement	- Prospection des ressources minières de la commune - Etablissement d'un fichier sur les ressources minières existantes dans la commune

N°	Secteur	Problèmes reformulés	Villages concernés	Principales causes	Principaux effets	Besoins
				Absence d'industrie et de projets innovants	Faible développement de la commune	- Appui à la création des PMI et des projets innovants dans la région -Acquisition d'un camion benne neuf -Réhabilitation du camion benne de la commune de Kar-Hay
25	Commerce	Faible développement des AGR	Tous les villages	Insuffisance des infrastructures marchandes	Insuffisance d'un lieu d'échange formel	- Création, construction et équipement de 02 marchés périodique KAR-HAY Oulargo et Guissia
						-Construction d'un abattoir et d'une boucherie moderne à Doukoula
						Construction de 06 hangars dans les marchés de la commune (02 à Kar-Hay 01 à Oulargo,Guissia ,Mogom ,Sirlawe)
						-Construction de 03 grands enclos marché à bétail
						-Construction de 04 magasins (01 à Kar-Hay 01 à Guissia ,Oulargo ,Mogom )
				- Construction de 20 boutiques dans les marchés de la commune (05 à Guissia 05 à Oulargo 05 à Mogom 05 à Sirlawe)		
				Cherté des produits	Ralentissement de l'activité économique	- Organisation mensuelle des ventes groupées dans les villages de la commune -Initiation des caravanes mobiles intermittentes de vente promotionnelle des produits de première nécessité à KAR-HAY (02 par trimestres), -Création des boutiques témoins dans les marchés de l'espace communale -Organisation des marchés forains à la veille des grandes fêtes religieuses et nationales
				Faible structuration du marché		Structuration du marché de Doukoula en secteur d'activité
26	Poste et télécommunication	Difficulté d'accès aux NTIC	Tous les villages	Faible couverture du réseau téléphonique	Réseau intermittent par endroit	-Renforcement de la puissance de l'antenne orange
						-Installation de l'opérateur VIETEL dans la commune
						-Vulgarisation du réseau Camtel dans la commune
				Méconnaissance des services postaux	Abandon de la poste	-Sensibilisation de la population sur les services de la CAMPOST
-Augmentation du personnel a la CAMPOST -Plaidoyer pour la baisse des frais d'envoi du service Melo						
Difficulté d'accès à	- Perte des	- Connexion du telecentre à la fibre optique				

N°	Secteur	Problèmes reformulés	Villages concernés	Principales causes	Principaux effets	Besoins
				internet	opportunités d'affaires	-Plaidoyer pour l'affectation de 03 personnels au telecentre
27	Travail et sécurité sociale	Difficulté d'accès au travail et à la sécurité sociale	Tous les villages	Insuffisance du travail rémunéré	Chômage	- Formation des jeunes sur les capacités à créer les emplois
				Faible sécurité sociale dans la commune (ignorance des procédures d'affiliation à la CNPS pour les corps de métiers)	Faible protection des travailleurs et prise en charges en cas de sinistres	- Organisation et structuration des acteurs du secteur informel (différents corps de métier) de la commune de Kar-Hay
						- Sensibilisation des employeurs du secteur informel sur les procédures d'affiliation à la CNPS - Sensibilisation des corps de métiers du secteur informel sur l'affiliation aux mutuelles de santé
28	Communication	Difficultés d'accès à une communication de qualité	Tous les villages	Faible couverture en ondes radio et télé	Difficultés d'accès aux informations nationales	-Plaidoyer pour l'installation des antennes relais des signaux radiophoniques et télévisuels (augmentation de la puissance des émetteurs de la CRTV) afin de desservir la commune de Kar-Hay
				Absence de radio communautaire	Faible promotion de l'économie locale et de la culture	-Création, construction et équipement d'une radio communautaire à KAR-HAY.
				Absence de presse écrite	Faible conservation des informations diffusées	- Ouverture d'un espace pour journaux à Kar-Hay -Approvisionnement du centre de lecture en journaux.par l'exécutif communal

### 4.3 Synthèse des données sur la petite enfance

Domaines	Etats des lieux	Objectifs généraux	Principale activité à mener	Responsables et partenaires d'exécution	Villages concernés
Enregistrement des naissances	Environ 30 % des enfants ont un acte de naissance	Assurer la nationalité à tous les enfants du Cameroun	Etablir un acte de naissance à tous les enfants Créer 05 centres spéciaux d'Etat civil	Sous-préfecture, Mairie, Formations sanitaires	Tous les villages
Prévention du paludisme	Environ 80% des enfants dorment dans une moustiquaire 60% des femmes enceintes sont protégées contre le paludisme	Réduire la prévalence du paludisme chez les enfants	Distribuer des moustiquaires aux femmes enceintes et aux mères Sensibiliser les femmes à l'utilisation des moustiquaires imprégnées Organisation des campagnes de lutte pour la destruction des zones d'incubation de l'anophèle, vecteur du paludisme	District de santé, Mairie	Tous les villages
Nutrition infantile	20% des mères maîtrisent les méthodes de nutrition infantile	Renforcer les connaissances et savoirs des femmes quant aux méthodes de nutrition des enfants	Organisation de campagnes de sensibilisation des femmes sur les méthodes de nutrition des enfants	District de santé	Tous les villages
Eau, hygiène et assainissement	60% des personnes ont accès à l'eau de qualité acceptable	Faciliter l'accès des enfants à l'eau potable	Construire au moins un forage dans chaque village non pourvu Organiser 04 campagnes de vulgarisation des méthodes de potabilisation de l'eau à domicile	Maire à travers le service d'hygiène ; District de santé	Tous les villages
VIH/SIDA	5% des mères maîtrisent leur statut sérologique Eloignement du CTA/UPEC	Protéger les enfants contre le VIH-SIDA	Mise en place d'un dispositif obligatoire de dépistage des femmes enceintes	District de santé	Tous les villages
Vaccination	85% des enfants sont vaccinés contre les différentes maladies	Renforcer le dispositif de protection des enfants contre la contamination des maladies infectieuses et endémiques	Intensification des campagnes du PEV	District de santé	Tous les villages
Education préscolaire	10% des enfants de 03 à 05 ans sont scolarisés	Faciliter l'accès à l'éducation des jeunes enfants	Création et construction de 25 écoles maternelles	MINEDUB ; Maire	Tous les villages



#### 4.4 Synthèse des données sur les changements climatiques

Secteurs	Tendance	Effets biophysiques	Effets socio économiques	Niveau de risque	Capacité d'adaptation	Solutions envisagées	Villages concernés
Agriculture	Arrivée tardive des pluies	Erosion Baisse de la pluviométrie	Perturbation du calendrier agricole	Moyen	-Utilisation de semences améliorées - Pratique de la jachère - Reboisement partielle - Lutte contre la pratique de l'agriculture itinérante sur brûlis - Interdiction des feux de brousse	-Mise à disposition des producteurs, des semences améliorées à cycle végétatif court ; -Formation des producteurs sur les techniques agro écologiques à fort rendement -Intensification des campagnes de sensibilisation sur les méfaits de la pratique de l'agriculture itinérante sur brûlis ; -Introduction et financement des techniques agricoles utilisant des petites parcelles.	Tous les villages
Elevage, pêches et industries animales	Augmentation de la température ambiante	Raréfaction progressive des zones de pâturage	Conflits entre éleveurs et agriculteurs	Moyen	Utilisation des déchets de bil et de arki,	-Formation aux techniques d'association des cultures (introduction des cultures fourragères dans les champs) -Délimitation des zones d'exploitation ; -Construction des points d'eau pastoraux	
Santé Eau et assainissement	Augmentation de la température ambiante Baisse progressive de la pluviométrie	Appauvrissement progressif de la nappe phréatique Tarissement des sources en saison sèche	Taux de prévalence élevé des maladies hydriques et endémiques	Elevé	Présence de 98 points d'eau dans la commune ; Présence d'une adduction d'eau	-Construction des minis adductions d'eau dans les villages de plus de 2000 personnes -Construction des nouveaux points d'eau -Assainissement de la ville de Kar Hay -Drainage des mares d'eau qui sont le refuge des moustiques -Sensibilisation sur l'utilisation rationnelle des moustiquaires imprégnées	
Forêts et faune Environnement et protection de	Augmentation de la température	Réduction des espaces forestiers	Raréfaction du gibier et d'espèces	Elevé	Présence d'un site du "Sahel vert" Plantation des arbres	-Renforcement de l'entretien et de la sécurisation du site "Sahel vert" -Sensibilisation des populations sur le	

la nature	ambiante	Vents violents Inondations	ligneuses Destruction des habitats			reboisement des zones d'habitations (constitution des paires vents) -Formation des populations sur les techniques simples de drainage des eaux	
-----------	----------	-------------------------------	--	--	--	---	--

#### 4.5 Synthèse des problèmes du VIH/SIDA

Villages	Comportement à risque	Causes	Zones à risque	Besoins
Tous les villages	<ul style="list-style-type: none"> <li>- Rapport sexuel non protégé</li> <li>- Vagabondage sexuel</li> <li>- Utilisation des instruments souillés</li> <li>- Polygamie ;</li> <li>- Vagabondage sexuel</li> <li>- Infidélité</li> <li>- Habillement extravagant</li> <li>- Viol</li> <li>- Alcoolisme</li> <li>- Refus d'utiliser les préservatifs.</li> </ul>	<ul style="list-style-type: none"> <li>- Délinquance juvénile</li> <li>- Utilisation des drogues (Tramol)</li> <li>- Mauvaise compagnie</li> <li>- Honte d'achat des préservatifs</li> <li>- Coût du préservatif</li> <li>- Pression de la culture</li> <li>- Sous scolarisation</li> <li>-Éloignement des centres de dépistage</li> <li>- Utilisation des objets souillés</li> <li>-Prostitution (recherche d'argent)</li> <li>-Faible utilisation des préservatifs</li> <li>-Absence de structure d'encadrement</li> <li>-Insuffisance de revenu</li> <li>-Habillement extravagant</li> <li>- Infidélité</li> <li>-Absence de dépistage</li> <li>-Eloignement des centres de dépistages.</li> <li>-Transmission mère enfant</li> <li>-Ignorance du statut sérologique</li> <li>-Utilisation des lames souillées pour les scarifications</li> <li>-Transfusion sanguine</li> </ul>	<ul style="list-style-type: none"> <li>- Quartiers reculés</li> <li>- Petits bars</li> <li>- Les savanes éloignées</li> <li>- Les maisons abandonnées</li> <li>- Bars pour les boissons modernes</li> <li>- Vidéo club</li> <li>- Brousse</li> <li>- Guérisseurs lors des consultations traditionnelles</li> <li>- Plantation</li> <li>- Stades</li> <li>- Marché</li> <li>- Auberge</li> <li>- Bars</li> <li>- Point d'eau éloignée</li> <li>- Buvette à boissons locales</li> <li>- Eglise</li> <li>- Champs éloignés</li> </ul>	<ul style="list-style-type: none"> <li>- Organisation des campagnes de sensibilisation sur les IST/VIH/ SIDA</li> <li>- Ouverture à l'hôpital de district d'une UPEC des PVVS</li> <li>- Renforcement du soutien aux PVVS</li> </ul>

#### 4.6 Liste des projets prioritaires par village

Lors des diagnostics niveau villages, chaque village devait identifier 08 microprojets c'est-à-dire 05 microprojets sociaux et 03 microprojets économiques. Le tableau ci-dessous en fait la synthèse.

N°	Village/Espace urbain	Rang des projets sociaux prioritaires					Rang des projets économiques prioritaires			TOTAL	Le Projet prioritaire sélectionné par chaque village		
		1 <sup>er</sup>	2 <sup>ème</sup>	3 <sup>ème</sup>	4 <sup>ème</sup>	5 <sup>ème</sup>	1 <sup>er</sup>	2 <sup>ème</sup>	3 <sup>ème</sup>		Intitulé du projet	Coût estimatif	Justification de la sélection (par rapport à l'autre 1 <sup>er</sup> projet prioritaire)
1	Balané	Construction d'un bloc de 02 salles de classe à l'EP de Balané	Construction d'un forage à l'EP de Balané I	Construction d'une bibliothèque à l'EP de Balané	Construction d'un forage à Hrekguendien g	Construction d'une forage pastoraureau centre	Construction d'un magasin de stockage au centre	implantation d'un moulin à Gasoil	Dotation de 05 charrettes à 05 groupes de femmes de chefferie	63 500 000	Construction d'un bloc de 02 salles de classe à l'EP de Balané	20 000 000	
		20 000 000	8 000 000	10 000 000	8 000 000	9 000 000	8 000 000	4 000 000	2 500 000				
	Balda	Construction d'un forage au quartier Balda centre	Construction d'un forage à l'EP de Balda	Raccordement au réseau AES SONEL de Mogom (7 Km)	Reprofilage de la route Mogom-Balada (3 km)	Construction d'un forage au quartier Balda centre	Mise en place d'un champ semencier	Constriction d'un hangar au marché	mise en place d'une pépinière communautaire	-	Construction d'un forage au quartier Balda centre	8 000 000	
		8 000 000	8 000 000	10 000 000	10 000 000	8 000 000	5 000 000	4 000 000	3 000 000	56 000 000			
3	Boubaï	Construction d'un forage au quartier Tikang	Construction d'un bloc de 02 salles de classe à l'EP de Boubaï	Raccordement au réseau AES SONEL de Doukoula (7 Km)	Construction d'un forage au quartier marché	Construction d'un forage au quartier Wer-Haré	implantation d'un moulin à Gasoil	Construction d'un magasin de stockage au centre	Constriction d'un hangar au marché	-	Construction d'un forage au quartier Tikang	8 000 000	les populations du quartier Boubaï parcourent de grandes distances à la recherche d'eau. Leurs pairs ont jugés que
		8 000 000	20 000 000	21 000 000	8 000 000	8 000 000	4 000 000	8 000 000	5 000 000	82 000 000			

N°	Village/Espace urbain	Rang des projets sociaux prioritaires					Rang des projets économiques prioritaires			TOTAL	Le Projet prioritaire sélectionné par chaque village		
		1 <sup>er</sup>	2 <sup>ème</sup>	3 <sup>ème</sup>	4 <sup>ème</sup>	5 <sup>ème</sup>	1 <sup>er</sup>	2 <sup>ème</sup>	3 <sup>ème</sup>		Intitulé du projet	Coût estimatif	Justification de la sélection (par rapport à l'autre 1 <sup>er</sup> projet prioritaire)
													cette situation devait cesser
4	Bouzar	Construction d'un forage entre Foulaye et Doufalgué	Construction d'un forage entre Mbili et Wouro Manga	Construction d'un bloc de 02 salles de classe à l'EP de Foulaye	Construction d'un bloc de 02 salles de classe à l'EP de Bouzar	Reprofilage de la route Bouzar-Mbidéré (15 km)	Aménagement d'un champ fourrager	implantation d'un moulin à Gasoil	Dotation en 05 porte-tout à 05 groupes de Bouzar destinés à la location	-	Construction d'un forage entre Foulaye et Doufalgué	8 000 000	les populations du quartier cette zone parcourt de grandes distances à la recherche d'eau. Leurs pairs ont jugés que cette situation devait cesser
		8 000 000	8 000 000	20 000 000	20 000 000	15 000 000	5 000 000	4 000 000	2 000 000	77 000 000			
3	Dabou	Construction d'un forage à Bikang	Construction d'un puits pastoral Dabou centre	Plaidoyer pour la création d'une école d'une école à Dabou	Raccordement au réseau AES SONEL de Doukoula (8 Km)	Construction d'un forage pastorale au centre	Aménagement d'un champ fourrager	implantation d'un moulin à Gasoil à Balkaï	Construction d'un magasin de stockage au Bikang	-	Construction d'un forage à Bikang	8 000 000	les populations du quartier Bikang parcourt de grandes distances à la recherche d'eau. Leurs pairs ont jugés que cette situation devait cesser
		8 000 000	9 000 000	500 000	24 000 000	9 000 000	5 000 000	4 000 000	8 000 000	73 500 000			
4	Dadjamka	Construction et équipement d'un CSI à Dadjamka	Construction d'une mini adduction d'eau à Dadjamka	Raccordement au réseau AES SONEL de Doukoula (8 Km)	Construction d'un bloc de 02 salles de classe à l'EP de Dadjamka	Plaidoyer pour la création d'un service d'Etat civil à Dadjamka centre	Dotation de 05 charrettes à 05 groupes de femmes de chefferie	implantation d'un moulin à Gasoil	Construction d'un magasin de stockage au centre	-	Construction et équipement d'un CSI à Dadjamka	35000000	
		35 000 000	16 000 000	24 000 000	20 000 000	500 000	2 500 000	4 000 000	8 000 000	110 000 000			

N°	Village/Espace urbain	Rang des projets sociaux prioritaires					Rang des projets économiques prioritaires			TOTAL	Le Projet prioritaire sélectionné par chaque village		
		1 <sup>er</sup>	2 <sup>ème</sup>	3 <sup>ème</sup>	4 <sup>ème</sup>	5 <sup>ème</sup>	1 <sup>er</sup>	2 <sup>ème</sup>	3 <sup>ème</sup>		Intitulé du projet	Coût estimatif	Justification de la sélection (par rapport à l'autre 1 <sup>er</sup> projet prioritaire)
	Damdama	Construction d'un bloc de 02 salles de classe à l'EP de l'EP de Damdama	Construction d'un forage au centre	Raccordement au réseau AES SONEL de Sirlawé (4 Km)	Reprofilage de la route Damdama-Doukoula (8 km)	Construction d'un forage pastorale au centre	implantation d'un moulin à Gasoil au centre	Dotation de 05 charrettes à 05 groupes de femmes de chefferie	Construction d'un magasin de stockage au centre		Construction d'un bloc de 02 salles de classe à l'EP de l'EP de Damdama	20000000	
		20 000 000	8 000 000	12 000 000	8 000 000	9 000 000	4 000 000	2 500 000	8 000 000	77 500 000			
	Dimguili	Construction d'un bloc de 02 salles de classe à l'EP de Dimguili	Construction d'un bloc de 02 salles de classe à l'EP de Dimguili	Construction d'un forage au quartier Widgué	Reprofilage de la route Dimguili-Doukoula (5 km)	Raccordement au réseau AES SONEL de Doukoula (5 Km)	Construction d'un magasin de stockage au centre	Dotation de 05 charrettes à 05 groupes de femmes de chefferie	Mise en place d'un champ semencier		Construction d'un bloc de 02 salles de classe à l'EP de l'EP de Dimguili	20000000	L'école de Dimguili souffre d'une insuffisance de salles de classe, les populations l'ont préféré au magasin à la chefferie
		20 000 000	20 000 000	8 000 000	5 000 000	15 000 000	8 000 000	2 500 000	3 000 000	80 500 000			
	Dolgaï	Construction d'un forage à Masga	Construction d'une bibliothèque à l'EP de Dolgaï	Construction d'un forage à Kantala	Construction d'un forage pastorale au centre	Construction d'un bloc de 02 salles de classe à l'EP de l'EP de Dolgaï	Dotation de 05 matériels d'attelage aux associations	Construction d'un magasin de stockage au centre	implantation d'un moulin à Gasoil		Construction d'un forage à Masga	8000000	
		8 000 000	10 000 000	8 000 000	9 000 000	20 000 000	5 000 000	8 000 000	4 000 000	77 000 000			

N°	Village/Espace urbain	Rang des projets sociaux prioritaires					Rang des projets économiques prioritaires			TOTAL	Le Projet prioritaire sélectionné par chaque village		
		1 <sup>er</sup>	2 <sup>ème</sup>	3 <sup>ème</sup>	4 <sup>ème</sup>	5 <sup>ème</sup>	1 <sup>er</sup>	2 <sup>ème</sup>	3 <sup>ème</sup>		Intitulé du projet	Coût estimatif	Justification de la sélection (par rapport à l'autre 1 <sup>er</sup> projet prioritaire)
	Doukoula	Achat d'un groupe électrogène pour alimenter le château en cas de coupure	Extension du réseau CAMWATER vers les quartiers non pourvus	Installation des lampadaires dans tous les carrefours de la ville et au marché	Assainissement de la ville de Kar Hay (drainage des eaux et construction des rigoles)	Extension du réseau AES vers les quartiers non pourvus	Construction d'un abattoir moderne	Construction d'une boucherie moderne	Dotations de l'association des tailleurs et couturières de 10 machines à coudre modernes		Achat d'un groupe électrogène pour alimenter le château en cas de coupure	5 000 000	les coupures de courant sont récurrentes à Kar Hay et entraînent ipso facto l'interruption de la fourniture d'eau
		5 000 000	20 000 000	30 000 000	200 000 000	50 000 000	4 800 000	10 000 000	2 500 000	12 500 000			
	Gamloum	Construction d'un forage à Danhouli	Construction d'un bloc de 02 salles de classe à l'EP de Gamloum	Construction d'un forage pastorale au centre	Raccordement au réseau AES SONEL de Mogom (3 Km)	Construction d'un forage à l'EP de Gamloum	Dotations en 04 charrettes	Dotations d'un moulin à Gasoil au Marché	Construction d'un magasin de stockage		Construction d'un forage à Danhouli	8000000	Les charrettes vont faciliter le transport des personnes et des biens, mais Danhouli est un quartier à forte concentration humaine et où il n'y a pas de point d'eau. En définitive, le forage servira à beaucoup plus de personnes
		8 000 000	20 000 000	9 000 000	9 000 000	17 000 000	2 000 000	4 000 000	8 000 000	80 000 000			

N°	Village/Espace urbain	Rang des projets sociaux prioritaires					Rang des projets économiques prioritaires			TOTAL	Le Projet prioritaire sélectionné par chaque village		
		1 <sup>er</sup>	2 <sup>ème</sup>	3 <sup>ème</sup>	4 <sup>ème</sup>	5 <sup>ème</sup>	1 <sup>er</sup>	2 <sup>ème</sup>	3 <sup>ème</sup>		Intitulé du projet	Coût estimatif	Justification de la sélection (par rapport à l'autre 1 <sup>er</sup> projet prioritaire)
	Golongari	Construction d'un bloc de 02 salles de classe à l'EP de Golongari	Plaidoyer pour la création et la construction d'un centre de santé à Golongari	Construction d'un forage à Golongoumdi	Reprofilage de la route Houla Golongari (15 km)	Construction d'un bloc de 02 salles de classe à l'EP de Gaoyang	Construction d'un magasin de stockage	implantation d'un moulin à Gasoil au Marché	Construction d'un hangar au marché		Construction d'un bloc de 02 salles de classe à l'EP de Golongari	20000000	
		20 000 000	500 000	8 000 000	15 000 000	16 000 000	8 000 000	4 000 000	5 000 000	76 500 000			
	Gouloulou	Construction d'un forage au centre	Raccordement au réseau AES SONEL de Doukoula (3 Km)	Plaidoyer pour la construction d'une école publique à Titalé	Construction d'un forage à Sidirbilé	Construction d'une mare artificielle au centre	Dotation en 05 porte-tout à 05 groupes de Gouloulou destinés à la location	Implantation d'un moulin à Gasoil au Marché	Construction d'un magasin de stockage à Gouloulou		Construction d'un forage au centre	8000000	
		8 000 000	9 000 000	500 000	8 000 000	15 000 000	2 000 000	4 000 000	8 000 000	54 500 000			
	Guidinding	Construction d'un bloc de 02 salles de classe à l'EP de Guidinding	Construction d'un forage pastorale au centre	Construction d'un forage à Golonsouaré	Raccordement au réseau AES SONEL de Doukoula (5Km)	Reprofilage de la Route Guidinding-Doukoula (5 Km)	Construction et équipement d'une bibliothèque	implantation d'un moulin à Gazoil au Marché	Construction d'un magasin de stockage au centre		Construction d'un bloc de 02 salles de classe à l'EP de Guidinding	20 000 000	
		20 000 000	9 000 000	8 000 000	15 000 000	5 000 000	7 000 000	4 000 000	8 000 000	79 500 000			

N°	Village/Espace urbain	Rang des projets sociaux prioritaires					Rang des projets économiques prioritaires			TOTAL	Le Projet prioritaire sélectionné par chaque village		
		1 <sup>er</sup>	2 <sup>ème</sup>	3 <sup>ème</sup>	4 <sup>ème</sup>	5 <sup>ème</sup>	1 <sup>er</sup>	2 <sup>ème</sup>	3 <sup>ème</sup>		Intitulé du projet	Coût estimatif	Justification de la sélection (par rapport à l'autre 1 <sup>er</sup> projet prioritaire)
	Guissia	Raccordement au réseau AES SONEL de Doukoula (12Km)	Construction d'une mini adduction d'eau	Construction d'un bloc de 02 salles de classe à l'EP de Guissia centre	Reprofilage de la Route Guidinding-Doukoula (12 Km)	Construction d'un bâtiment de 02 salles (soins, hospitalisation)	Construction et équipement d'une ferme pour volailles	Construction d'une ferme pour porc	implantation d'un moulin à Gazoil au quartier Woud wouda	126 000 000	Raccordement au réseau AES SONEL de Doukoula (12Km)	36000000	l'électricité permettrait de développer plusieurs autres activités et faciliterait la vie
		36 000 000	20 000 000	17 000 000	12 000 000	17 000 000	10 000 000	10 000 000	4 000 000				
	Mbassam	Construction d'un bloc de 02 salles de classe à l'EP de Mbassam	Construction d'un forage au quartier Dousgoum	Raccordement au réseau AES SONEL de Doukoula (5Km)	Reprofilage de la Route Guidinding-Mbassam-Mbidéré (5 Km)	Construction d'un forage au marché	Construction d'un magasin de stockage à Mbassam	implantation d'un moulin à Gazoil au Marché	Construction d'un hangar au marché	71 000 000	Construction d'un bloc de 02 salles de classe à l'EP de Mbassam	20000000	
		20 000 000	8 000 000	15 000 000	5 000 000	8 000 000	8 000 000	4 000 000	5 000 000				
	Mbidéré	Construction d'un bloc de 02 salles de classe à l'EP de Mbidéré	Construction d'un forage au quartier Brao	Construction d'un forage à MBitcharé	Construction d'une mare à Mbidéré	Raccordement au réseau électrique de Doukoula (7 Km)	implantation d'un moulin à Gazoil au Marché	Construction d'un magasin de stockage au centre	Aménagement d'un champ fourrager	83 000 000	Construction d'un bloc de 02 salles de classe à l'EP de Mbidéré	20000000	
		20 000 000	8 000 000	8 000 000	15 000 000	21 000 000	4 000 000	4 000 000	4 000 000				
	Mogom	Construction d'un bloc de 02 salles de classe au lycée de Mogom	Dotation de 12 lits pour la salle d'hospitalisation du CSI	Réfection de 06 salles de classe à l'EP de Mogom	Recalibrage de la mare de Kar Hay	Construction d'un forage à Félé	Dotation de 02 Machines à coudre 02 groupes de femmes de Mogom	implantation d'un moulin à électrique au Marché de Mogom	Construction d'un magasin de stockage au centre		Construction d'un bloc de 02 salles de classe au lycée de Mogom	20000000	



N°	Village/Espace urbain	Rang des projets sociaux prioritaires					Rang des projets économiques prioritaires			TOTAL	Le Projet prioritaire sélectionné par chaque village		
		1 <sup>er</sup>	2 <sup>ème</sup>	3 <sup>ème</sup>	4 <sup>ème</sup>	5 <sup>ème</sup>	1 <sup>er</sup>	2 <sup>ème</sup>	3 <sup>ème</sup>		Intitulé du projet	Coût estimatif	Justification de la sélection (par rapport à l'autre 1 <sup>er</sup> projet prioritaire)
		20 000 000	500 000	3 000 000	37 000 000	8 000 000	500 000	4 000 000	4 000 000	79 000 000			
	Oulargo	Construction d'un bloc de 02 salles de classe à l'EP de Oulargo	Dotation de 204 tables bancs à l'EP de Oulargo	Construction d'un bloc de 02 salles de classe au lycée de Oulargo	Construction d'une mini adduction d'eau	Réfection de 07 salles de classe à l'EP de Oulargo	implantation d'un moulin à Gazoil au Marché	Construction d'un magasin de stockage au centre	Dotation de 04 charrettes à 0 groupes de femmes		Construction d'un bloc de 02 salles de classe à l'EP de Oulargo	17000000	
		20 000 000	2 448 000	18 000 000	20 000 000	3 000 000	4 000 000	4 000 000	2 000 000	73 448 000			
	Sirlawé	Construction d'un bloc de 02 salles de classe au CES de Sirlawé	Plaidoyer pour la création et la construction d'un centre de santé à Sirlawé	Construction d'une mini adduction d'eau à Sirlawé	Construction d'un bloc de 02 salles de à l'EP de Bougdoum	Extension du réseau EAS SONEL vers les villages non pourvus (10 km)	Rapprochement avec l'IRAD pour la multiplication des parcelles test	implantation d'un moulin à électrique au Marché	Construction d'un hangar au marché		Construction d'un bloc de 02 salles de classe au CES de Sirlawé	20000000	
		20 000 000	500 000	20 000 000	16 000 000	30 000 000	500 000	4 000 000	5 000 000	98000 000			
	Tackréo	Construction d'un bloc de 02 salles de classe à l'EP de Ray Falay	Construction d'un forage au quartier Mbidram	Plaidoyer pour la création d'un centre de santé à Tackréo	Plaidoyer pour la création d'un service d'Etat civil à Tackréo centre	Construction d'un forage au quartier Foulaye	Dotation de 04 charrettes à 0 groupes de femmes	implantation d'un moulin à Gazoil au Marché	Construction d'un magasin de stockage au centre		Construction d'un bloc de 02 salles de classe à l'EP de Ray Falay	20000000	
		20 000 000	8 000 000	500 000	500 000	8 00 000	2 000 000	4 000 000	8 000 000	53 000 000			

N°	Village/Espace urbain	Rang des projets sociaux prioritaires					Rang des projets économiques prioritaires			TOTAL	Le Projet prioritaire sélectionné par chaque village		
		1 <sup>er</sup>	2 <sup>ème</sup>	3 <sup>ème</sup>	4 <sup>ème</sup>	5 <sup>ème</sup>	1 <sup>er</sup>	2 <sup>ème</sup>	3 <sup>ème</sup>		Intitulé du projet	Coût estimatif	Justification de la sélection (par rapport à l'autre 1 <sup>er</sup> projet prioritaire)
	Toucksou	Construction d'un forage pastorale au centre	Construction d'un forage au quartier Délé	Construction d'un bloc de 02 salles de classe à l'EP de Toucksou	Raccordement au réseau électrique de Doukoula (8 Km)	Construction d'un forage au quartier Djaolaré	implantation d'un moulin à Gazoil au Marché	Dotation de 05 charrettes à 05 groupes de femmes de Toucksou	Construction d'un magasin de stockage au centre		Construction d'un forage pastorale au centre	9 000 000	
		9 000 000	8 000 000	20 000 000	24 000 000	8 000 000	4 000 000	2 500 000	8 000 000	80 500 000			
	Toungoui	Construction d'un forage à l'école publique de Toungoui	Construction d'un bloc de 02 salles de classe à l'EP de Toungoui	Construction d'un parc vaccino-gène dans la zone	Construction d'un forage à Dawéréga	Réhabilitation du forage de Tilali par Toungoui	Mise en place d'une pépinière villageoise	Construction d'un magasin de stockage au centre	implantation d'un moulin à Gazoil au Marché		Construction d'un forage à l'école publique de Toungoui	8500000	
		8 000 000	20 000 000	5 000 000	8 000 000	8 000 000	3 000 000	8 000 000	4 000 000	64 000 000			
	Walia	Construction d'un forage au quartier Lagarda	Construction d'un forage au quartier Bitcharé	Raccordement au réseau électrique de Doukoula (8 Km)	Reprofilage de la Route Doukoula-Walia (8 Km)	Construction d'un bloc de 02 salles de classe à l'EP de Mbidéré	Construction et équipement d'une bibliothèque	Construction d'un magasin de stockage au centre	implantation d'un moulin à Gazoil au Marché		Construction d'un forage au quartier Lagarda	8000000	
		8 000 000	8 000 000	24 000 000	8 000 000	20 000 000	7 000 000	8 000 000	4 000 000	87 000 000			
	Yoldéo	Construction d'un bloc de 02 salles de classe au CES de Datchéka-Yoldéo	Construction d'un bloc de 02 salles de classe au CES de Datchéka-Yoldéo	Construction d'un forage au quartier Gortiguiriri	Construction d'un forage au quartier Labaléga	Construction d'un bloc de 02 salles de classe à l'EP de Yoldéo	Construction d'un magasin de stockage au centre	implantation d'un moulin à Gazoil au Marché	Aménagement d'un champ fourrager		Construction d'un bloc de 02 salles de classe au CES de Datchéka-Yoldéo	20000000	Yoldéo est un bassin de production, mais face à l'image que renvoie le CES de Yoldéo (en Seko) aux passants,

N°	Village/Espace urbain	Rang des projets sociaux prioritaires					Rang des projets économiques prioritaires			TOTAL	Le Projet prioritaire sélectionné par chaque village		
		1 <sup>er</sup>	2 <sup>ème</sup>	3 <sup>ème</sup>	4 <sup>ème</sup>	5 <sup>ème</sup>	1 <sup>er</sup>	2 <sup>ème</sup>	3 <sup>ème</sup>		Intitulé du projet	Coût estimatif	Justification de la sélection (par rapport à l'autre 1 <sup>er</sup> projet prioritaire)
													les populations ont préféré la construction des salles
		20 000 000	20 000 000	8 000 000	8 000 000	16 000 000	8 000 000	4 000 000	5 000 000	90 000 000			
<b>TOTAL COUT ESTIMATIF DES PROJETS PRIORITAIRES DE LA COMMUNE</b>										<b>1 868 468 000</b>	<b>354 500 000</b>		

## **5. PLANIFICATION STRATEGIQUE**

### **5.1 Vision et objectifs du PCD**

#### **5.1.1 Vision du PCD**

Le PCD est un outil pouvant servir de référence à toutes actions de développement à mener dans la Commune. Dans cette optique, il est élaboré avec beaucoup d'attention. Les problèmes de la commune de Kar Hay ont été regroupés en 28 secteurs, qui prennent en compte tous les centres d'intérêt permettant un développement harmonieux des hommes et des cultures, avec pour soucis majeur la préservation de l'environnement dans lequel ces populations vivent, afin de promouvoir un développement durable dans un environnement sain. C'est pourquoi la vision dudit PCD est : ***'de faire de Kar Hay un lieu de prospérité et de création d'emplois à l'horizon 2035'***.

#### **5.1.2 Objectif du PCD**

L'objectif global dans la logique de développement de la commune est de réduire la pauvreté au maximum, de permettre aux populations de se prendre en charge, de créer le revenu, de sortir de l'assistanat pour entrer dans un cycle de production et de création de richesse. Il est question d'établir une stratégie sur trois ans qui permettra aux populations de KAR-HAY, d'accéder à un mieux vivre.

### **5.2 Cadre logique par secteur**

Plusieurs cadres logiques ont été élaborés. L'accent a été mis sur les objectifs spécifiques, les activités à entreprendre et les différents partenaires.

## **DIFFERENTS CADRES LOGIQUES PAR SECTEUR**

SECTEUR 1 : ELEVAGE, PECHE ET INDUSTRIE ANIMALE								
PROBLEME : Faible Productivité Animale								
OBJECTIF SUPERIEUR : (DSCE) Assurer une production durable en quantité et en qualité dans les filières animale et halieutique								
OBJECTIF GLOBAL : Améliorer la productivité animale à Kar Hay								
Objectif spécifique	Résultats attendus	Indicateurs de résultats	Activités à entreprendre	Responsables	Partenaires/Appui technique	Coûts estimatifs	Source de financement	
1- Améliorer l'encadrement des producteurs de 80% d'ici 2020	80% des producteurs sont encadrés	Présence d'une délégation réfectionnée	Réfection des bâtiments abritant la délégation	Commune	MINEPIA, SNV, PDR, PNDP	5 000 000	Commune	MINEPIA
		Présence frigidaire	Dotation de la délégation en frigidaire pour la conservation des vaccins	Commune	MINEPIA, SNV, PDR, PNDP	700 000	Commune	MINEPIA
		Nombre de personnes formées	Formation des producteurs sur les techniques d'élevage moderne	Commune	MINEPIA, SNV, PDR, PNDP	2 500 000	Commune	MINEPIA
		Présence de vaccins antirabiques et des traitements antiparasitaires	Dotation de la délégation en vaccins antirabiques et en traitements antiparasitaires	Commune	MINEPIA, SNV, PDR, PNDP	2 500 000	Commune	MINEPIA
		03 campagnes de vaccination ont été organisées	Organisation de 03 campagnes de vaccination pour petits ruminants et volailles	Commune	MINEPIA, SNV, PDR, PNDP	7 500 000	Commune	MINEPIA
		05 CZV présents	Plaidoyer pour la création de 05 CZV (Sirlawé, Guissia, Oulargo, Mogom, Yoldéo)	Commune	MINEPIA, SNV, PDR, PNDP	500 000	Commune	MINEPIA
2- Délimiter les zones de pâturages de 80% d'ici 2020	80% des zones de pâturage sont délimités	Réduction des conflits agro pastoraux de 70%	Sensibilisation des populations sur le respect des zones délimitées	Commune	MINEPIA, SNV, PDR, PNDP	3 000 000	Commune	MINEPIA
		Toutes les anciennes pistes	Réhabilitation des anciennes					

		sont réhabilitées	pistes à bétail					
		- Nombre de zones de pâturages préservées	Introduction d'un arrêté préfectoral préservant les couloirs à bétail	Commune	MINEPIA, SNV, PDR, PNDP	100 000	Commune	MINEPIA
		Nombre de champs fourragers	Introduction de la culture du Bracharia par association dans les cultures	Commune	MINEPIA, SNV, PDR, PNDP	2 500 000	Commune	MINEPIA
3- Améliorer les infrastructures d'abreuvement des bêtes de 90% d'ici 2020	90% des infrastructures d'abreuvement sont améliorées	Nombres de mares draguées	Dragage régulier des mares envasées (Walia, Damdama Aska, Toucksou, Mogom, Sirlawé,)	Commune	MINEPIA, SNV, PDR, PNDP	27 000 000	Commune	MINEPIA
		-05 forages pastoraux construits	Construction de 05 forages pastoraux (Golongari, Dimguili, Gouloulou, Sirlawé, Balda)	Commune	MINEPIA, SNV, PDR, PNDP	50 000 000	Commune	MINEPIA
		- Nombres de mares construites	- Construction de 04 forages pastoraux (Oulargo, Guermé, Gamloum, Mbassam)	Commune	MINEPIA, SNV, PDR, PNDP	35 500 000	Commune	MINEPIA
4- Améliorer la transformation des sous produits animaliers de 30% d'ici 2020 des produits agricoles	30% des sous produits animaliers sont transformés	- Présence d'une tannerie moderne	- ppu à la création d'une tannerie pour peau de petits ruminants ;	Commune	MINEPIA, SNV, PDR, PNDP	5 000 000	Commune	MINEPIA
		- % de la population motivée à la transformation des sous produits animaliers	- ppu à la transformation traditionnelle des sous produits de l'élevage ;	Commune	MINEPIA, SNV, PDR, PNDP	7 000 000	Commune	MINEPIA
		- Nombres d'infrastructures créées	Création des infrastructures de transformation des produits animales (tannerie, lait,...)	Commune	MINEPIA, SNV, PDR, PNDP	6 000 000	Commune	MINEPIA
5- Développer des stratégies pour booster la production	Les producteurs produisent mieux	Les fermes sont fonctionnelles	Appui à la construction des fermes (03 pour la volaille : Oulargo, Guissia, Sirlawé ; 04 pour les porcins : Walia, Mbidéré, Mogom)	Commune	MINEPIA, SNV, PDR, PNDP	47 000 000	Commune	MINEPIA
<b>TOTAL</b>						<b>205 600 000</b>		

SECTEUR 2 : Agriculture et développement rural								
PROBLEME : Faible productivité agricole								
OBJECTIF SUPERIEUR : (DSCE) Assurer une production durable en quantité et en qualité dans la filière agricole								
OBJECTIF GLOBAL : Améliorer la production agricole et faciliter l'écoulement des produits								
Objectif spécifique	Résultats attendus	Indicateurs de résultats	Activités à entreprendre	Responsables	Partenaires/Appui technique	Coûts estimatifs	Source de financement	
1- Améliorer l'encadrement des producteurs	Les producteurs mieux encadrés	- Présence de 12 personnels au poste	Plaidoyer pour l'affectation de 12 personnels qualifiés dans les structures de l'agriculture	Commune	MINADER, PDR, PNDP	500 000	Commune	MINADER
		Présence des équipements dans les services de l'agriculture	Dotation des différents locaux de l'agriculture en équipements (délégation, CEAC, postes agricoles, CFJA de Dadjamka)	Commune	MINADER, PDR, PNDP	20 000 000	Commune	MINADER
		Nombre de moto appartenant aux services techniques	Dotation de tous les services non fournis en matériel roulant	Commune	MINADER, PDR, PNDP	6 000 000	Commune	MINADER
		04 postes construits	Construction de 04 postes agricoles (Dadjamka, Guissia, Mogom)	Commune	MINADER, PDR, PNDP	20 000 000	Commune	MINADER
		Etat de la délégation, des 05 postes et du CEAC	Réfection des bâtiments (Délégation, CEAC, postes agricoles de Oulargo)	Commune	MINADER, PDR, PNDP	30 000 000	Commune	MINADER
		Présence d'une clôture	Construction d'une clôture à la délégation	Commune	MINADER,	5 000 000	Commune	MINADER

		Nombre de personnes ayant recours aux services des chefs de poste	Sensibilisation de la population sur la collaboration avec le personnel de l'agriculture	Commune	MINADER, PDR, PNDP	1 000 000	Commune	MINADER
		Nombre de nouvelles techniques introduites	Introduction des techniques culturales modernes à fort rendement	Commune	MINADER, PDR, PNDP	4 000 000	Commune	MINADER
		Nombre de OP actifs	Redynamisation des organisations paysannes	Commune	MINADER, PDR, PNDP	500 000	Commune	MINADER
		05 stations pluviométriques construites	Aménagement de station pluviométrique dans les postes agricoles	Commune	MINADER, PDR, PNDP	5 000 000	Commune	MINADER
<b>2-</b> Renforcer les capacités financières des agriculteurs	Les capacités financières sont renforcées	- Nombre de crédits octroyés	-Plaidoyer pour l'octroi des crédits pour le financement des fertilisants et du matériel agricole	Commune	MINADER, PDR, PNDP	500 000	Commune	MINADER
		-Caisse communautaire de Doukoula désormais fonctionnelle	-Redynamisation de la caisse communautaire de Doukoula	Commune	MINADER, PDR, PNDP	500 000	Commune	MINADER
		Nombre de tonnes d'intrants et de semences dotés	- Dotation en intrants et semences améliorées	Commune	MINADER, PDR, PNDP	7 000 000	Commune	MINADER
		Présence d'un tracteur à la charge de la mairie	Dotation des fédérations de Kar Hay de tracteur	Commune	MINADER, PDR, PNDP	15 000 000	Commune	MINADER
<b>3-</b> Améliorer la conservation	La conservation des produits	18 magasins de stockage	Construction de 18 magasins de	Commune	MINADER, PDR, PNDP	90 000 000	Commune	MINADER



des produits agricoles	agricoles est améliorée	construits	stockage					
		500 producteurs formés	Formation des agriculteurs sur les techniques de traitement des grains avant stockage et sur les techniques simples de conservation des produits agricoles	Commune	MINADER, PDR, PNDP	5 000 000	Commune	MINADER
4-Augmenter le nombre de kilomètre de pistes de desserte.	34 km de piste de desserte créées et entretenues d'ici 2020	34 Km de pistes de collecte aménagées	Construction des pistes de collecte : Sirlawé-Dadjamka (4 km) Bouzar-Golongari (7 km) Gamloum-Mogom (6km) Mbassam-Mogom (5km) Walia-Guissia (7 km), Oulargo-Toungoui (5 km)	Commune	MINADER, PDR, PNDP	68 000 000	Commune	MINADER
<b>TOTAL</b>						2 15 000 000		

<b>SECTEUR 3 : FORET ET FAUNE</b>								
<b>PROBLEME : Faible préservation de la forêt et de la faune sauvage</b>								
<b>OBJECTIF SUPERIEUR : (DSCE) Assurer une gestion durable des ressources naturelles</b>								
<b>OBJECTIF GLOBAL : Améliorer la préservation de la forêt et de la faune sauvage à Kar Hay</b>								
Objectif spécifique	Résultats attendus	Indicateurs de résultats	Activités à entreprendre	Responsables	Partenaires/Appui technique	Coûts estimatifs	Source de financement	
1-Augmenter les	La forêt et la faune sont mieux gérées	Présence effective des 04 personnels	Plaidoyer pour l'affectation de 4 personnels qualifiés	Commune	MINFOF, PNDP, autres	500 000	Commune	MINFOF

contrôles forestiers et réduire le braconnage		Nombre de contrôles mensuels	Intensification des contrôles	Commune	MINFOF, PNDP, autres	1 500 000	Commune	MINFOF
		Présence du poste forestier réhabilité	Réhabilitation du poste forestier	Commune	MINFOF, PNDP, autres	20 000 000	Commune	MINFOF
		Présence d'une clôture au poste	Construction d'une clôture au poste	Commune	MINFOF, PNDP, autres	2 000 000	Commune	MINFOF
		Présence des équipements	Equipement du poste	Commune	MINFOF, PNDP, autres	8 800 000	Commune	MINFOF
2- Faciliter la régénération des espèces floristiques et fauniques	La forêt et la faune se régénèrent de 30% d'ici 2020	Proportion des personnes adhérant au processus de création de pépinières	Formation de 25 pépiniéristes (01 par lawanat) sur les méthodes de création et de gestion de pépinière dans la commune	Commune	MINFOF, PNDP, MINEPDED, ANAFOR, autres	3 000 000	Commune	MINFOF, MINEPDED, ANAFOR
		Nombre d'espèces introduites	Repeuplement de la zone par l'Introduction d'une diversité faunique	Commune	MINFOF, PNDP, autres	5 000 000	Commune	MINFOF
		Nombre de nouvelles pépinières privées	Encouragement de la création des pépinières privées	Commune	MINFOF, PNDP, ANAFOR, autres	12 500 000	Commune	MINFOF, ANAFOR
		- Nombre de personnes délaissant la chasse pour l'élevage du petit gibier	Formation de 25 relais communautaires sur l'élevage du petit gibier (aulacodes, porc-épic et rats géants.)	Commune	MINFOF, PNDP, autres	3 000 000	Commune	MINFOF
3- Limiter la coupe abusive de bois	La coupe abusive de bois est limitée	Nombre de foyers distribués	Organisation de 02 séances de distribution des foyers améliorés	Commune	MINEPEDED, PNDP, Autres	8000 000	Commune	MINEPEDED
		Une périphérie urbaine reboisée	Reboisement de la périphérie urbaine	Commune	MINEPEDED, PNDP, Autres	6 000 000	Commune	MINEPEDED

		- Proportion de personnes ayant pris conscience	-Sensibilisation des populations sur les méfaits du prélèvement abusive de bois	Commune	MINFOF, PNDP, autres	3 610 000	Com mune	MINFO F
4- Lutter contre les méfaits des feux de brousse	Les méfaits des feux de brousse sont réduits	Prise de conscience de la population	Sensibilisation de la population sur les méfaits des feux de brousse	Commune	MINFOF, MINEPEDE D, PNDP, autres	3 610 000	Com mune	MINFO F
<b>TOTAL</b>						<b>97 520 000</b>		

<b>SECTEUR 4 : ENVIRONNEMENT, PROTECTION DE LA NATURE ET DEVELOPPEMENT DURABLE</b>								
<b>PROBLEME : Faible protection de l'environnement et de la nature</b>								
<b>OBJECTIF SUPERIEUR : (DSCE) Assurer une gestion durable des ressources naturelles</b>								
<b>OBJECTIF GLOBAL : Améliorer la protection de l'environnement et la nature à Kar Hay</b>								
Objectif spécifique	Résultats attendus	Indicateurs de résultats	Activités à entreprendre	Responsables	Partenaires/Appui technique	Coûts estimatifs	Source de financement	
1- Améliorer la conservation de la composante "sol"	La conservation de la composante sol est améliorée	-Nombre de nombre de fosses et incinérateurs de traitements construits	Aménagement des fosses pour traiter les déchets hospitaliers ;	Commune	MINEPEDE D, MINSANTE , PNDP, Autres	30 000 000	Com mune	MINEPEDED
		Nombre de personnes sensibilisées	Sensibilisation des populations sur l'utilisation abusive des matières plastiques	Commune	MINEPEDE D, PNDP, Autres	3 000 000	Com mune	MINEPEDED
		Les plants du sahel vert sont mieux entretenus	Sensibilisation des populations sur les biens faits de l'opération sahel vert	Commune	MINEPEDE D, PNDP, Autres	500 000	Com mune	MINEPEDED
		Nombre de personnes sensibilisées	Sensibilisation des populations sur les méfaits de l'utilisation abusive des produits chimiques pour les champs	Commune	MINEPEDE D, MINADER, MINSANTE , PNDP, Autres	500 000	Com mune	MINEPEDED

		Nombre d'activités menées en faveur de la gestion durable des sols	Organisation de 02 séances de formation de 38 relais communautaires à la gestion durable des sols	Commune	MINEPEDE D, MINADER, PNDP, Autres	6 000 000	Com mune	MINEP EDED
		Nombre de plants ayant résistés	Reboisement de la zone	Commune	MINEPEDE D, PNDP, Autres	10 000 000	Com mune	MINEP EDED
		Nombre de foyers distribués	Organisation de 02 séances de distribution des foyers améliorés	Commune	MINEPEDE D, PNDP, Autres	8000 000	Com mune	MINEP EDED
<b>3- Créer des espaces verts communaux</b>	Espaces verts communaux créés dans chaque grande agglomération de la commune	- Nombre d'espaces boisés	Reboisement de tous les espaces publics et entrées de la ville.	Commune	MINEPEDE D, PNDP, Autres	3 000 000	Com mune	MINEP EDED
		- Nombre des espaces vert créés	- Aménagement des espaces verts communal de 100 ha dans les villages Kar Hay (Guissia, Oulargo, Sirlawé,	Commune	MINEPEDE D, PNDP, Autres	12 000 000	Com mune	MINEP EDED
<b>TOTAL</b>						<b>73 000 000</b>		

<b>SECTEUR 5 : COMMERCE</b>								
<b>PROBLEME : Développement difficile des AGR</b>								
<b>OBJECTIF SUPERIEUR : (DSCE) Assurer de manière compétitive la présence des produits camerounais sur les marchés</b>								
<b>OBJECTIF GLOBAL : Améliorer développement des AGR à Kar Hay</b>								
Objectif spécifique	Résultats attendus	Indicateurs de résultats	Activités à entreprendre	Responsables	Partenaires/Appui technique	Coûts estimatifs	Source de financement	
1- Améliorer le cadre des infrastructures marchandes dans la	Cadre des infrastructures marchandes amélioré de 70% d'ici 2020	-01 abattoir moderne est construit	Construction d'un abattoir moderne	Commune	MINCOMERCE, PNDP, Autres	18 500 000	Com mune	MINCOMERCE,
		01 boucherie moderne est construite	Construction d'une boucherie moderne	Commune	MINCOMERCE, PNDP, Autres	20 000 000	Com mune	MINCOMERCE,

commune		40 nouvelles boutiques construites	Construction de à 40 boutiques communales	Commune	MINCOME RCE, PNDP, Autres	225 000 000	Commune	MINCOMERCE,
2- Engager la lutte contre la vie chère	Lutte contre la vie chère engagée	Nombre de marché périodiques fonctionnels dans les villages	Redynamisation des marchés périodiques	Commune	MINCOME RCE, PNDP, Autres	15 000 000	Commune	MINCOMERCE,
		Le nouveau barème de prix fixé et mise en pratique	Fixation d'un nouveau barème de prix par le MINCOMMERCE sur les produits de première nécessité à Kar Hay	Commune	MINCOME RCE, PNDP, Autres	1 000 000	Commune	MINCOMERCE,
		Les marchés forains sont organisés	Organisation des marchés forains tous les six mois à Kar Hay	Commune	MINCOME RCE, PNDP, Autres	5 000 000	Commune	MINCOMERCE,
3- Organiser les marchés de la commune	Les marchés de la commune sont organisés en secteur d'activité	- Le marché est structuré en secteur d'activité	Structuration du marché en secteur d'activité ;	Commune	MINCOME RCE, PNDP, Autres	1 000 000	Commune	MINCOMERCE,
		- Le marché est plus fluide	- Nettoyage des hangars en sekko du marché	Commune	MINCOME RCE, PNDP, Autres	1 000 000	Commune	MINCOMERCE,
4- Encourager les commerçants à payer les taxes	Les commerçants payent les taxes sans rechigner	Nombre de personnes sensibilisées	Sensibilisation des populations sur le rôle des taxes et du contrôle des prix	Commune	MINCOME RCE, PNDP, Autres	500 000	Commune	MINCOMERCE,
		La confiance qui règne entre les trois acteurs	Création d'un cadre de concertation avec les agents des impôts et des contrôleurs de	Commune	MINCOME RCE, PNDP, Autres	500 000	Commune	MINCOMERCE,
<b>TOTAL</b>						<b>287 500 000</b>		

SECTEUR 6 : SANTE PUBLIQUE								
PROBLEME : Difficulté d'accès aux soins de santé de qualité								
OBJECTIF SUPERIEUR : (DSCE) Les populations de toutes les régions du Cameroun jouissent d'une bonne santé favorable à leur contribution aux efforts de croissance								
OBJECTIF GLOBAL : Améliorer l'accès aux soins de santé de qualité dans la commune de Kar Hay								
Objectif spécifique	Résultats attendus	Indicateurs de résultats	Activités à entreprendre	Responsables	Partenaires/ Apui technique	Coûts estimatifs	Source de financement	
1- Améliorer l'encadrement dans les hôpitaux de la commune	Encadrement amélioré dans les hôpitaux de la commune	-Présence du personnel de santé au poste	Plaidoyer pour l'Affectation du personnel qualifié dans les hôpitaux de la commune : Hôpital de district : 01 médecin; 7 IDE, 08 infirmier breveté, 07 aides soignantes, 01 technicien de laboratoire Pour les 05 autres CSI : 05 IDE, 10 sages femmes, 15 aides soignantes,	Commune	MINSANTE, PNDP, Autres	500 000	Commune	MINSANTE,
		Présence d'une unité de prise en charge	Plaidoyer pour la création d'une unité de prise en charge des PVVS à Kar Hay	Commune	MINSANTE, PNDP, Autres	500 000	Commune	MINSANTE,
		Nombre de nouveaux appuis en faveur des maladies du SIDA	Augmentation des appuis en faveur des malades de SIDA	Commune	MINSANTE, PNDP, Autres	8 000 000	Commune	MINSANTE,
		Quantité des stocks	Amélioration du stock de sérum anti venimeux	Commune	MINSANTE, PNDP, Autres	5 000 000	Commune	MINSANTE,
		Nombre de stratégies de lutte contre le paludisme développé	Intensification de la lutte contre le paludisme	Commune	MINSANTE, PNDP, Autres	6 000 000	Commune	MINSANTE,

		Présence d'une unité de prise en charge des PVVS	Ouverture d'une UPEC pour les PVVS à Kar Hay	Commune	MINSANTE, PNDP, Autres	8 000 000	Commune	MINSANTE,
		Nombre de personnes souffrant de fistule pris en charge	Plaidoyer pour l'affectation d'un médecin gynécologue	Commune	MINSANTE, Autres	500 000	Commune	MINSANTE,
		Nombre de nouveaux CSI créés et construits	Plaidoyer pour la création de 03 CSI : à Sirlawé, à Mbassam, Dimguili	Commune	MINSANTE, PNDP, Autres	500 000	Commune	MINSANTE,
2- Améliorer l'accès aux commodités de base dans les CS de la commune ;	Accès à certaines commodités amélioré de 70% d'ici 2020	Présence des rampes d'accès pour handicapés	Aménagement des rampes d'accès pour handicapés dans les 05 centres publics	Commune	MINSANTE, PNDP, Autres	7 500 000	Commune	MINSANTE,
		Présence d'un hôpital moderne	Construction et équipement d'un hôpital de district moderne	Commune	MINSANTE, PNDP, Autres	55 000 000	Commune	MINSANTE,
		06 plaques solaires de grande puissance sont présentes dans les centres de santé	Dotation des 06 centres en plaques solaire	Commune	MINSANTE, PNDP, Autres	6 000 000	Commune	MINSANTE,
		Appareil de radiologie fonctionnel	Dotation de l'hôpital de district d'un appareil de radiologie et échographie	Commune	MINSANTE, PNDP, Autres	2 500 000	Commune	MINSANTE,
		Présence des CS commodes et propres	Réfection et agrandissement des locaux des 03 hôpitaux publics (Guissia, Oulargo, Mogom)	Commune	MINSANTE, PNDP, Autres	100 000 000	Commune	MINSANTE,
		CSI construit et équipé	Construction et équipement du CSI à Doukoula	Commune	MINSANTE, Autres	45 000 000	Commune	MINSANTE,
		Qualité et quantité des équipements et intrants	Amélioration du Plateau technique dans les centres de santé de la	Commune	MINSANTE, PNDP, Autres	48 000 000	Commune	MINSANTE,

		médicaux dans les CS	commune					
3- Lutter contre l'automédication	L'automédication est réduite de 80% d'ici 2020	- Nombre de ruptures de stock limité	Renforcement des capacités des COGE des pharmacies des centres hospitaliers dans la gestion des stocks	Commune	MINSANTE, PNDP, Autres	2 500 000	Commune	MINSANTE,
		Présence de réactif dans les CS	Approvisionnement régulier des laboratoires en réactifs	Commune	MINSANTE, PNDP, Autres	3 500 000	Commune	MINSANTE,
		- Proportion de la population sensibilisée	- Sensibilisation des populations sur la consommation des produits de la rue et les conséquences de l'automédication	Commune	MINSANTE, PNDP, Autres	2 500 000	Commune	MINSANTE,
4- Activer l'état de veille épidémiologique à Kar Hay.	Etat de veille épidémiologique améliorée de 80% d'ici 2018	Nombre de personnes formées par les relais communautaires	Formation de 25 relais communautaires (01 par village) sur les techniques de potabilisation de l'eau	Commune	MINSANTE, PNDP, Autres	2 500 000	Commune	MINSANTE,
		Nombre de campagnes organisées contre les maladies épidémiologiques	Activation de l'état de veille épidémiologique dans le district de santé	Commune	MINSANTE, PNDP, Autres	500 000	Commune	MINSANTE,
<b>TOTAL</b>						<b>307 000 000</b>		



SECTEUR 7 : ENSEIGNEMENT DE BASE								
PROBLEME : Difficulté d'accès à l'éducation de base de qualité								
OBJECTIF SUPERIEUR : (DSCE) Améliorer l'accès et l'équité dans l'éducation de base								
OBJECTIF GLOBAL : Améliorer l'accès à l'éducation de base de qualité								
Objectif spécifique	Résultats attendus	Indicateurs de résultats	Activités à entreprendre	Responsables	Partenaires/Appui technique	Coûts estimatifs	Source de financement	
1- Renforcer l'encadrement dans les établissements secondaires de la place	Encadrement dans les établissements de la place renforcé de 80% d'ici 2015	-Nombre d'écoles maternelles construites	Plaidoyer pour la création, la construction et l'équipement de 04 maternelles (à Oulargo, Guissia, Mogom, Sirlawé)	Commune	MINEDUB, PNDP, PLAN CAMEROUN, Autres	500 000	Commune	MINEDUB
		Présence des écoles	Plaidoyer pour la création, la construction et l'équipement de 03 écoles de parents à Dabou, Tilalé par Gouloulou	Commune	MINEDUB, PNDP, PLAN CAMEROUN, Autres	500 000	Commune	MINEDUB
		Nombre des enseignants en poste	Plaidoyer pour l'affectation de enseignants (02 à Balané, 03 à Balda, 02 à Boubai, 02 à Bouzar, 03 à Dadjamka, 03 à Damdama, 05 à Dimguili, 01 à Ndué, 12 à Doukoula 1 et 2, 04 à Golongari, 03 à Houla-Guermé, 03 à Guidinding, 04 à Guissia, 04 à Mbassam, 04 à Mogom, 06 à Oulargo, 08 à Sirlawé I et II 8 à Takréo I et II, 06 à	Commune	MINEDUB, PNDP, PLAN CAMEROUN, Autres	500 000	Commune	MINEDUB
1- Renforcer l'encadrement dans les								

établissements secondaires de la place			Toungouï, 05 à Walia, 09 à Yoldéo I et II, 04 à Boukoudoum, Douaya, Gaoyang, Tounguini, 04 à Douet, 05 à Bidiri, Madalam, )					
2- Améliorer le cadre infrastructurel des établissements secondaire de la place	Cadre infrastructurel des établissements secondaire de la place améliorer de 50% d'ici 2015	Inspection occupant des propres locaux	Construction et équipement de l'inspection	Commune	MINEDUB, PNDP, PLAN CAMEROUN, Autres	20 000 000	Commune	MINEDUB
		Nombre de salles de classe construites dans la commune	Construction de blocs de 02 salles de classe (03 à Balané, 01 à Balda, 01 à Boubai, 02 à Bouzar, 02 à Boukoudoum, 02 à Damdama, 01 à Dimguili, 02 à Dolgaï, 02 à la maternelle de Douaya par Doukoula, 02 à Doukoula 1et 2, 01 l'école bilingue de Doukoula, 01 à la maternelle de Doukoula, 02 à Golongari, 05 à Gouloulou, 01 à Guidinding, 04 à 03 à Gaoyang, 02 à Tounguini, 03 à Guissia II, 01 à Guissia I, 03 à Guissia 3, 02 à Douet, 02 à Gamloum, 03 à Bidiri, 02 à Mbassam, 00 à Mogom, 02 à Madalam, 01 à	Commune	MINEDUB, PNDP, PLAN CAMEROUN, Autres	2 329 000 000	Commune	MINEDUB

2- Améliorer le cadre infrastructurel des établissements secondaire de la place		Oulargo, 03 à Sirlawé 2 02 à Toucksou centre, 01 à Takréo I 02 à Toungouï, 01 à Walia, 03 à Yoldéo Sadélé, 01 à Yoldéo)					
	Nombre de clôtures construites	Construction de clôtures dans toutes les écoles et maternelles de la commune	Commune	MINEDUB, PNDP, PLAN CAMEROUN, Autres	360 000 000	Commune	MINEDUB
	Présence des blocs administratifs	Construction et équipement de blocs administratifs dans toutes les écoles	Commune	MINEDUB, PNDP, PLAN CAMEROUN, Autres	504 000 000	Commune	MINEDUB
	Nombre d'appui octroyés	Appui aux centres d'alphabétisation fonctionnelle (Mogom, Touksou, Yoldéo, Oulargo, Doukoula)	Commune	MINEDUB, PNDP, PLAN CAMEROUN, Autres	4 000 000	Commune	MINEDUB
	Présence des tables bancs dotés	Dotation en tables bancs dans les établissements secondaires de la commune (76 à Balané, 86 à Balda, 42 à Boubai, 76 à Bouzar, 84 à Boukoudoum, 74 à Damdama, 96 à Dimguili, 99 à Dolgai, 60 à la maternelle de Douaya par Doukoula, 42 à Doukoula 1 et 2, 22 l'école biligue de Doukoula, 65 à Golongari, 35 à Gouloulou, 49 à	Commune	MINEDUB, PNDP, PLAN CAMEROUN, Autres	20 832 000	Commune	MINEDUB

2- Améliorer le cadre infrastructurel des établissements secondaire de la place			Guidinding, 73 Gaoyang, 71 à Toungouini, 180 à Guissia II, 58 à Guissia I, 180 à Guissia 3, 104 à Douet, 89 à Gamloum, 180 à Bidiri, 120 à Mbassam, 97 à Mogom, 115 à Madalam, 210 à Oulargo, 101 à Toucksou centre, 62 à Takréo I 46 à Toungouï, 48 à Walia, 180 à Yoldéo Sadélé, 72 à Yoldéo)					
		Présence des salles réfectionnées	Réfection de 96 salles de classe ((00 à Balané, 00 à Balda, 01 à Boubai, 02 à Bouzar, 02 à Boukoudoum, 02 à Damdama, 01 à Dinguili, 02 à Dolgai, 02 à la maternelle de Douaya par Doukoula, 02 à Doukoula 1et 2, 01 l'école publique de Doukoula, 01 à la maternelle de Doukoula, 02 à Golongari, 02 à Gouloulou, 01 à Guidinding, 00 à Gaoyang, 02 à Toungouini, 00 à Guissia II, 01 à	Commune	MINEDUB, PNDP, PLAN CAMEROUN, Autres	240 000 000	Commune	MINEDUB

			Guissia I, 00 à Guissia 3, 01 à Douet, 02 à Gamloum, 00 à Bidiri, 02 à Mbassam, 04 à Mogom, 01 à Madalam, 07 à Oulargo, 02 à Toucksou centre, 01 à Takréo I 01 à Toungouï, 01 à Walia, 00 à Yoldéo Sadélé, 01 à Yoldéo)					
3- Impliquer les parents dans l'éducation des enfants	Les parents sont impliqués dans l'éducation des enfants	- Nombre d'enfants ayant payés les frais à temps	Sensibilisation des parents sur le paiement des frais exigés	Commune	MINEDUB, PNDP, PLAN CAMEROUN, Autres	500 000	Commune	MINEDUB
		- toutes les APEE	- Redynamisation de toutes les APEE	Commune	MINEDUB, PNDP, PLAN CAMEROUN, Autres	500 000	Commune	MINEDUB
<b>TOTAL</b>						<b>3 481 332 000</b>		

<b>SECTEUR 8 : ENSEIGNEMENT SECONDAIRE</b>								
<b>PROBLEME : Difficulté d'accès à l'enseignement secondaire de qualité</b>								
<b>OBJECTIF SUPERIEUR : (DSCE) Améliorer l'accès et l'équité dans l'enseignement secondaire</b>								
<b>OBJECTIF GLOBAL : Améliorer l'accès à l'Enseignement secondaire de qualité</b>								
Objectif spécifique	Résultats attendus	Indicateurs de résultats	Activités à entreprendre	Responsables	Partenaires/A ppu technique	Coûts estimatifs	Source de financement	
1- Renforcer l'encadrement dans les établissements secondaires de la place	Encadrement dans les établissements de la place renforcé de 80% d'ici 2015	-Nombre d'enseignants suffisant	Plaidoyer pour l'affectation des enseignants qualifiés dans toutes les matières non pourvues	Commune	MINESEC, PNDP, Autres	500 000	Commune	MINESEC
		Nombre d'enseignants et de ECI pris en	Appui à la prise en charge des enseignants	Commune	MINESEC, PNDP, Autres	5 000 000	Commune	MINESEC

		charge par la mairie	vacataires et des enseignants en cours d'intégration					
		01 CES construits et équipés	Plaidoyer pour la création, la construction et l'équipement de 01 CES (Mbassam)	Commune	MINESEC, PNDP, Autres	100 000	Commune	MINESEC
<b>2- Améliorer le cadre infrastructurel des établissements secondaire de la place</b>	Cadre infrastructurel des établissements secondaire de la place améliorer de 50% d'ici 2015	09 clôtures construites	Construction de 09 clôtures dans les établissements secondaires de la place (03 Kar Hay, Yoldéo, Sirlawé, Oulargo, Mogom Dadajamka, Guissia,)	Commune	MINESEC, PNDP, Autres	11 800 000	Commune	MINESEC
		Présence de 02 ateliers équipés	- Construction et équipement de 02 nouveaux ateliers au lycée technique	Commune	MINESEC, PNDP, Autres	11 800 000	Commune	MINESEC
		Présence du bloc administratif	- Construction d'un bloc administratif au lycée de Guissia	Commune	MINESEC, PNDP, Autres	15 000 000	Commune	MINESEC
		48 salles de classe construites dans la commune	Construction de 24 blocs de 02 salles de classe (02 au lycée classique, 04 au lycée technique, 04 à Sirlawé, 07 à Mogom, 04 à Yoldéo, 02 à Guissia, 02 à Oulargo, 02 à Dadjamka,)	Commune	MINESEC, PNDP, Autres	434 000 000	Commune	MINESEC
		06 blocs administratifs présents	Construction et équipement de 06 blocs administratifs (01 au lycée technique, 01 à Yoldéo, 01 à Mogom, 01 à Sirlawé, 01 à	Commune	MINESEC, PNDP, Autres	90 000 000	Commune	MINESEC

			Oulargo, 01 à Dadjamka,)					
		07 aires de jeux construits	Construction des aires de jeux dans les établissements de la place	Commune	MINESEC, PNDP, Autres	7 000 000	Commune	MINESEC
		1040 tables bancs dotés	Dotation en 1040 tables bancs dans les établissements secondaires de la commune (200 à Kar Hay, 100 à Oulargo,, 240 à Sirlawé, 240 à Yoldéo, 100 à Guissia, 200 à Mogom)	Commune	MINESEC, PNDP, Autres	12 960 000	Commune	MINESEC
		Etat de propreté du bloc administratif	Réhabilitation du bloc administratif du lycée classique	Commune	MINESEC, PNDP, Autres	7 500 000	Commune	MINESEC
		07 salles de classe réhabilitées	Réhabilitation de 07 salles de classe (07 au lycée classique)	Commune	MINESEC, PNDP, Autres	6 000 000	Commune	MINESEC
3- Impliquer les parents dans l'éducation des enfants	Les parents sont impliqués dans l'éducation des enfants	- Nombre d'enfants ayant payés les frais à temps	Sensibilisation des parents sur le paiement des frais exigés	Commune	MINESEC, PNDP, Autres	500 000	Commune	MINESEC
		- Les 06 APEE fonctionnelles	- Redynamisation des APEE dans les établissements scolaires (Kar Hay, Mogom, Oulargo, Guissia, Yoldéo, Sirlawé, Dadjamka)	Commune	MINESEC, PNDP, Autres	1 000 000	Commune	MINESEC
<b>TOTAL</b>						<b>602 660 000</b>		

<b>SECTEUR 9 : ENSEIGNEMENT SUPERIEUR</b>								
<b>PROBLEME : Difficulté d'accès à l'enseignement supérieur</b>								
<b>OBJECTIF SUPERIEUR : (DSCE) Améliorer l'accès et l'équité dans l'enseignement supérieure</b>								
<b>OBJECTIF GLOBAL : Améliorer l'accès à l'enseignement supérieur</b>								
<b>Objectif spécifique</b>	<b>Résultats attendus</b>	<b>Indicateurs de résultats</b>	<b>Activités à entreprendre</b>	<b>Responsables</b>	<b>Partenaires/Appui technique</b>	<b>Coûts estimatifs</b>	<b>Source de financement</b>	
<b>1- Faciliter l'équité dans l'accès à l'enseignement supérieur</b>	Equité dans l'accès à l'enseignement supérieur facilité de 80% d'ici 2020	- 02 minis cités de 20 chambres sont construites	-Construction de 02 mini cité de 20 chambres pour étudiants et élèves de grandes écoles de KAR HAY (01 à Maroua 01 a NGaoundéré)	Commune	Elites, Autres	80 000 000	Commune	Autres
		Présence d'une caisse de soutien	Octroi de 10 stages rémunérés par an aux étudiants nécessiteux de la commune (par la Mairie)	Commune	Elites, Autres	5 000 000	Commune	Autres,
		Nombre de bourses attribuées	Octroi des bourses d'études aux étudiants méritants de la commune	Commune	Elites, Autres	5 000 000	Commune	Autres
<b>2- Améliorer la vie des étudiants</b>	Vie des étudiants améliorée	Présence d'une caisse de soutien	Création d'une caisse de soutien aux étudiants et élèves des grandes écoles de KAR HAY	Commune	Elites, Autres	1 000 000	Commune	Autres,
		Nombre de subventions accordées	Subventionnement des études de certains étudiants nécessiteux de la commune	Commune	Elites, Autres	1 000 000	Commune	Autres,
<b>TOTAL</b>						<b>92 000 000</b>		



<b>SECTEUR 10 : EMPLOI ET FORMATION PROFESSIONNELLE</b>								
<b>PROBLEME :</b> Difficulté d'accès a l'emploi et a la formation professionnelle								
<b>OBJECTIF SUPERIEUR : (DSCE)</b> Promouvoir des emplois décents durables accroître l'employabilité de la population active par une formation professionnelle adaptée								
<b>OBJECTIF GLOBAL :</b> Améliorer l'accès à l'emploi et à la formation professionnelle								
<b>Objectif spécifique</b>	<b>Résultats attendus</b>	<b>Indicateurs de résultats</b>	<b>Activités à entreprendre</b>	<b>Responsables</b>	<b>Partenaires/Appui technique</b>	<b>Coûts estimatifs</b>	<b>Source de financement</b>	
1- Faciliter l'accès à la formation professionnelle des jeunes de la commune de Kar Hay	Accès à la formation professionnelle des jeunes de la commune de Kar Hay facilité de 50% d'ici 2020	- Nombre et qualité des équipements	- Améliorer l'équipement à la SAR/SM	Commune	MINEFOP, Autres	17 000 000	Commune	MINEFOP
		Nombre et qualité des équipements	- Améliorer l'équipement du CPFF, du CMPJ, et de la SAR/SM	Commune	MINEFOP, Autres	50 000 000	Commune	MINEFOP
		Présence de 02 centres de formations	Création, construction et équipement de 02 centres de formation professionnelle (01 en mécanique auto et moto à Sirlawé, 01 en Maçonnerie à Guissia) pour les jeunes en déperdition scolaire	Commune	MINEFOP, Autres	20 000 000	Commune	MINEFOP
2- Améliorer l'accès à l'information sur les opportunités d'emploi	Accès à l'information sur les opportunités d'emploi amélioré de 50% d'ici 2015	Présence d'un espace réservé aux opportunités d'emplois	- Installation d'un babillard à la mairie sur les opportunités d'emploi et les concours ouverts	Commune	MINEFOP, Autres	1 000 000	Commune	MINEFOP,
		Nombres de nouveaux modules	- Diversification des modules de formation dans les 02 centres	Commune	MINEFOP, Autres	1 000 000	Commune	MINEFOP,
<b>TOTAL</b>						<b>86 000 000</b>		

SECTEUR 11 : JEUNESSE								
PROBLEME : Faible épanouissement des jeunes								
OBJECTIF SUPERIEUR : (DSCE) Augmenter l'offre et la qualité de la formation et de l'encadrement des jeunes								
OBJECTIF GLOBAL : Améliorer l'épanouissement des jeunes								
Objectif spécifique	Résultats attendus	Indicateurs de résultats	Activités à entreprendre	Responsables	Partenaires/Appui technique	Coûts estimatifs	Source de financement	
1- Améliorer l'encadrement des jeunes	Encadrement des jeunes améliorer de 80% d'ici 2018	Nombre de centres présents	Construction de 03 centres culturels des jeunes (Doukoula, Sirlawé, Mogom)	Commune	MINJEC, Autres	45 000 000	Commune	MINJEC
		05 personnels présents	Plaidoyer pour l'affectation de 05 personnels qualifiés à la délégation et au CMPJ	Commune	MINJEC, Autres	500 000	Commune	MINJEC
		03 personnels présents	Plaidoyer pour l'affectation de 05 personnels qualifiés au centre culturel de jeunesse	Commune	MINJEC, Autres	500 000	Commune	MINJEC
		Nombre de campagnes organisées	Sensibilisation des jeunes sur l'intégration nationale et l'éducation civique	Commune	MINJEC, Autres	500 000	Commune	MINJEC
		Nombre de nouveaux modules créés	Diversification des modules de formation au CMPJ	Commune	MINJEC, Autres	20 000 000	Commune	MINJEC
		01 bibliothèque est présente	Construction et équipement d'une bibliothèque municipale	Commune	MINJEC, Autres	15 000 000	Commune	MINJEC
2- Faciliter l'entrepreneuriat des jeunes	Entrepreneuriat des jeunes facilité de 90% d'ici 2018	Caisse de soutien active	Création fonds de soutien aux initiatives des jeunes	Commune	MINJEC, Autres	3 000 000	Commune	MINJEC
		Intérêt des jeunes aux projets à caractère civique	Soutien des projets à caractère civique des jeunes (reboisement, salubrité, projets communautaires)	Commune	MINJEC, Autres	1 500 000	Commune	MINJEC

		Nombre de projets de jeunes financés	Facilitation de l'accès aux sources de financement pour les jeunes (Encadrement des jeunes au financement PAJER U, PIFMAS)	Commune	MINJEC, Autres	500 000	Commune	MINJEC
		Nombre d'activités organisées	Soutien des activités des jeunes pendant les vacances	Commune	MINJEC, Autres	3 000 000	Commune	MINJEC
		Le conseil communal des jeunes est fonctionnel	Soutien du conseil communal des jeunes	Commune	MINJEC, Autres	1 000 000	Commune	MINJEC
<b>3- Faciliter l'animation et les loisirs des jeunes</b>	Animation et loisir des jeunes facilités	Présence d'une équipe d'orchestre	Création d'une équipe d'orchestre, des théâtres, des chorales pour l'insertion sociale et l'épanouissement des jeunes	Commune	MINJEC, Autres	5 000 000	Commune	MINJEC
<b>TOTAL</b>						<b>95 500 000</b>		

SECTEUR 12 : TRAVAUX PUBLICS								
PROBLEME : Mauvais état des voies de communication								
OBJECTIF SUPERIEUR : (DSCE) Assurer la pérennité du patrimoine infrastructurel de l'Etat								
OBJECTIF GLOBAL : Améliorer l'état des voies de communication dans la commune de Kar Hay								
Objectif spécifique	Résultats attendus	Indicateurs de résultats	Activités à entreprendre	Responsables	Partenaires/Apui technique	Coûts estimatifs	Source de financement	
1- Améliorer l'entretien des axes routiers de la commune	Entretien des quatre axes routiers de la commune amélioré de 70% d'ici 2020	- Route Kar Hay-Kalfou bitumée	- Bitumage de la route Kar Hay-Sao-Tsaï (18 km)	Commune	MINTP, Autres	1 500 000 000	Commune	MINTP
		Voirie urbaine régulièrement entretenu	Entretien régulier de la voirie urbaine	Commune	MINTP, Autres	10 000 000	Commune	MINTP
		Route Kar Hay Kalfou- Kar-Hay reprofilée	-Reprofilage de la route Kalfou-Kar Hay en (22 km)	Commune	MINTP, Autres	22 000 000	Commune	MINTP
		Route Kar Hay-Bougaye reprofilée	-Reprofilage de la route Kar Hay-Bougaye (35km)	Commune	MINTP, Autres	35 000 000	Commune	MINTP
		Route Kar Hay-Tchatibali reprofilée	-Reprofilage de la route Kar Hay-Tchatibali (09 km)	Commune	MINTP, Autres	9 000 000	Commune	MINTP
		Route Kar Hay-Datchéka reprofilée	-Réprofilage de la route Kar Hay-Datchéka (39 km)	Commune	MINTP, Autres	39 000 000	Commune	MINTP
		Nombre de km de rigoles latérales aménagées	Construction des rigoles latérales le long des routes	Commune	MINTP, Autres	15 000 000	Commune	MINTP
2- Améliorer l'état des	Etat d'ouvrage de	Présence des drains vers les	Drainage des eaux vers les passages	Commune	MINTP, Autres	10 000 000	Commune	MINTP

ouvrages de franchissem nt	franchissem nt amélioré de 60% d'ici 2020	buses	busés					
		02 radiers présents	Construction de 02 radiers sur l'axe Kar Hay-Datchéka	Commune	MINTP, Autres	30 000 000	Commune	MINTP
		Nombre de radiers et de passage busés réhabilités	Réhabilitation des 06 passages busés et dalots sur l'axe Kalfou- Kay Hay	Commune	MINTP, Autres	40 000 000	Commune	MINTP
3- Préserver le patrimoine routier	Patrimoine routier préservé	Nombre de passage busés et de dalots curés	Curage régulier des passages busés et dalots de la commune	Commune	MINTP, Autres	5 000 000	Commune	MINTP
		25 comités d'entretien des routes fonctionnels	Création de 25 comités d'entretien des routes	Commune	MINTP, Autres	3 800 000	Commune	MINTP
<b>TOTAL</b>						1 679 800 000		

<b>SECTEUR 13 : AFFAIRES SOCIALES</b>								
<b>PROBLEME : Difficulté d'accès aux services des affaires sociales</b>								
<b>OBJECTIF SUPERIEUR : (DSCE)</b> Promouvoir la solidarité nationale et résorber les décalages les plus flagrants entre les femmes et les hommes dans les groupes sociaux afin de préserver la paix sociale								
<b>OBJECTIF GLOBAL :</b> Faciliter l'accès aux services des affaires sociales								
Objectif spécifique	Résultats attendus	Indicateurs de résultats	Activités à entreprendre	Responsables	Partenaires/Appui technique	Coûts estimatifs	Source de financement	
1- Améliorer la prise en charge des personnes vulnérables	Prise en charge des personnes vulnérables améliorée de 80% d'ici 2018	- Présence de la base de données des personnes vulnérables	- Etablissement d'un répertoire sur les personnes vulnérables	Commune	MINAS, Autres	1 000 000	Commune	MINAS
		Nombres d'AGR créés	- Appuis matériels et financiers pour le développement des AGR appartenant aux personnes vulnérables	Commune	MINAS, Autres	5 000 000	Commune	MINAS

		Présence des équipements aux personnes vulnérables	Appui en équipement aux personnes vulnérables de la commune (35 béquilles, 25 lunettes, 42 chaises roulantes, 23 cannes blanches) ;	Commune	MINAS, Autres	20 000 000	Commune	MINAS
		Présence d'une structure d'accueil	Ouverture d'une structure d'accueil des PVVS à Kar Hay	Commune	MINAS, MINSANTE Autres	20 000 000	Commune	MINAS
2- Améliorer le déploiement des services des affaires sociales	Déploiement des services des affaires sociales amélioré ;de 70% d'ici 2018	Présence d'une maison des affaires sociales a Kar Hay	Plaidoyer pour la création et la construction d'une maison des affaires sociales dans la ville de Kar Hay	Commune	MINAS, Autres	500 000	Commune	MINAS
		Nombre de personnes sensibilisées	- Sensibilisation des populations sur l'intégration sociale des orphelins et des personnes vivants avec le VIH	Commune	MINAS, Autres	2 500 000	Commune	MINAS
		Présence de 03 personnels qualifiés	Plaidoyer pour l'affectation de 03 personnels qualifiés des affaires sociales à Kar Hay	Commune	MINAS, Autres	500 000	Commune	MINAS
<b>TOTAL</b>						<b>47 000 000</b>		

<b>SECTEUR 14 : TOURISME</b>								
<b>PROBLEME : Faible développement des activités touristiques</b>								
<b>OBJECTIF SUPERIEUR : (DSCE) Développer les produits touristiques camerounais pour faire du Cameroun une destination touristique</b>								
<b>OBJECTIF GLOBAL : Améliorer le développement des activités touristiques</b>								
<b>Objectif spécifique</b>	<b>Résultats attendus</b>	<b>Indicateurs de résultats</b>	<b>Activités à entreprendre</b>	<b>Responsables</b>	<b>Partenaires/Appui technique</b>	<b>Coûts estimatifs</b>	<b>Source de financement</b>	
1- Valoriser les sites touristiques essentiels	50% de sites potentiels de la zone valorisés	Nombre de sites répertoriés	Inventaire de tous les sites touristiques potentiels de la commune	Commune	MINTOUR, Autres	2 000 000	Commune	MINTOUR,
		Cadre pour la valorisation des atouts touristiques fonctionnel	- Valorisation des atouts touristiques (danses, et prestige)	Commune	MINTOUR, Autres	1 000 000	Commune	MINTOUR,
2- Améliorer les structures d'accueil	Structures d'accueil améliorées	Structures d'accueil restaurées	Restauration des structures d'accueil	Commune	MINTOUR, Autres	45 000 000	Commune	MINTOUR,
		03 auberges aménagées	Aménagement de 03 auberges (Oulargo, Guissia et Kar Hay)	Commune	MINTOUR, Autres	30 000 000	Commune	MINTOUR,
		Présence d'un parc d'attraction	Création d'un parc d'attraction à Doukoula	Commune	MINTOUR, Autres	30 000 000	Commune	MINTOUR,
3 Renforcer l'encadrement dans les domaines touristiques	Encadrement dans les métiers touristiques renforcé de 50% d'ici 2018	500 jeunes formés	Formation de 500 jeunes sur les métiers touristiques	Commune	MINTOUR, Autres	15 000 000	Commune	MINTOUR,
		Nombres de journées d'excursion organisés par An	Organisation de 03 journées d'excursion par an pour les jeunes de la commune	Commune	MINTOUR, Autres	5 000 000	Commune	MINTOUR,
<b>TOTAL</b>						<b>128 000 000</b>		

<b>SECTEUR 15 : DEVELOPPEMENT URBAIN ET HABITAT</b>								
<b>PROBLEME :</b> Faible développement urbain de Kar Hay et de l'habitat dans la commune								
<b>OBJECTIF SUPERIEUR : (DSCE)</b> Assurer un habitat décent à chaque camerounais								
<b>OBJECTIF GLOBAL :</b> Améliorer le développement urbain de Kar Hay et de l'habitat dans la commune								
<b>Objectif spécifique</b>	<b>Résultats attendus</b>	<b>Indicateurs de résultats</b>	<b>Activités à entreprendre</b>	<b>Responsables</b>	<b>Partenaires/Appui technique</b>	<b>Coûts estimatifs</b>	<b>Source de financement</b>	
<b>1- Urbaniser la ville de Kar Hay</b>	Ville de Kar Hay urbaniser de 60% d'ici 2018	Présence de la carte de la ville de Kar Hay	Application du plan sommaire d'urbanisation de Kar Hay	Commune	MINDUH, MINCAF, Autres	20 000 000	Commune	MINDUH
		POS disponible	Mise en place du POS	Commune	MINDUH, MINCAF, Autres	30 000 000	Commune	MINDUH
		Présence du rond point	Construction d'un rond point au carrefour de l'église catholique	Commune	MINDUH, MINCAF, Autres	1 000 000	Commune	MINDUH
		Nombre de rigoles et de canalisation dans la ville	Assainissement de la ville de Kar Hay	Commune	MINDUH, MINTP, MINEPDED, Autres	20 000 000	Commune	MINDUH
		Présence de plusieurs structures urbaines	Construction des structures urbaines (cimetières, gares routière, abattoir...)	Commune	MINDUH, Autres	PM	Commune	MINDUH
<b>2- Lutter contre l'insalubrité et les zones obscurs</b>	Insalubrité maîtrisée de 60% d'ici 2018	Présence des grands bacs ordures	Installation des bacs à ordures dans tous les grands carrefours	Commune	MINDUH, Autres	5 000 000	Commune	MINDUH
		Présence d'un service de nettoyage dans la ville	Installation des lampadaires dans tous les carrefours de la ville et au marché	Commune	MINDUH, MINEE, Autres	1 000 000	Commune	MINDUH, MINEE
		Journée retenue	Organisation d'une	Commune	MINDUH, Autres	100 000	Commune	MINDUH



		pour la salubrité dans la commune	journée hebdomadaire de salubrité dans la commune					
3- Améliorer l'habitat dans la commune de Kar Hay	Habitat dans la commune de Kar Hay amélioré de 50% d'ici 2020	76 presses parpaings opérationnels	Appui en 02 presses parpaing par village et en matériel de sciage pour la construction des fermes	Commune	MINDUH, MIPROMALO, MINTP, Autres	7 600 000	Commune	MINDUH
		Nombre d'habitats construits en briques modernes	Construction des habitats avec des matériaux de brique de terre modernes	Commune	MINDUH, Autres	//	Commune	MINDUH
<b>TOTAL</b>						<b>84 700 000</b>		

<b>SECTEUR 16 : EAU ET ENERGIE</b>								
<b>PROBLEME : Difficultés d'accès à l'énergie électrique et aux produits pétroliers</b>								
<b>OBJECTIF SUPERIEUR : (DSCE) Développer les infrastructures énergétiques</b>								
<b>OBJECTIF GLOBAL : Améliorer l'accès à l'énergie électrique et aux produits pétroliers</b>								
Objectif spécifique	Résultats attendus	Indicateurs de résultats	Activités à entreprendre	Responsables	Partenaires/ Apui technique	Coûts estimatifs	Source de financement	
1- Etendre le réseau électrique vers tous les villages	80% des villages électrifiés d'ici 2020	Longueur de la ligne MT, Longueur de la ligne BT, présence du transformateur posé	Électrification de Oulargo à partir de la ligne HT de Doukoula (8 km) (Construction d'une ligne MT triphasé, pose d'un transformateur triphasé, extension du réseau BT)	Commune	MINEE, Autres	120 000 000	Commune	MINEE
		Nombre de villages électrifiés	Extension du réseau électrique en	Commune	MINEE, Autres	90 000 000	Commune	MINEE

		Nombre de transformateurs posés	monophasé à 3 autres grands villages du de la zone jusqu'à Wallia (Construction des lignes MT mono, pose des transformateur mono, construction des lignes BT mono)					
		Longueur de la ligne MT, Longueur de la ligne BT, présence du transformateur posé	Électrification de Dadjamka à partir de la ligne HT de Sirlawé (4 km) (Construction d'une ligne MT triphasé, pose d'un transformateur triphasé, extension du réseau BT)	Commune	MINEE, Autres	100 000 000	Commune	MINEE
		Nombre de villages électrifiés Nombre de transformateurs posés	Extension du réseau électrique en monophasé à 3 autres grands villages du de la zone jusqu'à Toungoui (Construction des lignes MT mono, pose des transformateur mono, construction des lignes BT mono)	Commune	MINEE, Autres	90 000 000	Commune	MINEE
		Longueur de la ligne MT, Longueur de la ligne BT, présence du transformateur posé	Électrification de Guissia à partir de la ligne HT de Doukoula (12 km) (Construction d'une ligne MT triphasé, pose d'un transformateur triphasé, extension du réseau BT)	Commune	MINEE, Autres	120 000 000	Commune	MINEE
		Nombre de villages électrifiés	Extension du réseau électrique en	Commune	MINEE, Autres	90 000 000	Commune	MINEE

		Nombre de transformateurs posés	monophasé à 3 autres grands villages du de la zone jusqu'à Djinguili (Construction des lignes MT mono, pose des transformateur mono, construction des lignes BT mono)					
		Longueur de la ligne MT, Longueur de la ligne BT, présence du transformateur posé	Électrification de Tackréo à partir de la ligne HT de Doukoula (17 km) (Construction d'une ligne MT triphasé, pose d'un transformateur triphasé, extension du réseau BT	Commune	MINEE, Autres	120 000 000	Commune	MINEE
		Nombre de villages électrifiés Nombre de transformateurs posés	Extension du réseau électrique en monophasé à 3 autres grands villages du de la zone (Construction des lignes MT mono, pose des transformateur mono, construction des lignes BT mono)	Commune	MINEE, Autres	90 000 000	Commune	MINEE
		Longueur de la ligne MT, Longueur de la ligne BT, présence du transformateur posé	Électrification de Mbassam à partir de la ligne HT de Doukoula (10 km) (Construction d'une ligne MT triphasé, pose d'un transformateur triphasé, extension du réseau BT	Commune	MINEE, Autres	100 000 000	Commune	MINEE
		Nombre de	Extension du réseau	Commune	MINEE, Autres	90 000 000	Commune	MINEE

		villages électrifiés Nombre de transformateurs posés	électrique en monophasé à 3 autres grands villages de la zone (Construction des lignes MT mono, pose des transformateur mono, construction des lignes BT mono)					
		Nombre de quartiers électrifiés	Extension du réseau en BT vers les quartiers non pourvus de la ville (03 km à la ronde)	Commune	MINEE, Autres	45 000 000	Commune	MINEE
		Nombre de villages et quartier électrifiés	- Extension du réseau de Mogom en MT monophasé vers les villages et quartier du lawanat (10 km de rayon)	Commune	MINEE, Autres	100 000 000	Commune	MINEE
		Nombre de quartiers électrifiés	Extension du réseau de Sirlawé en MT monophasé vers les quartiers non pourvus du lawanat (10 km)	Commune	MINEE, Autres	100 000 000	Commune	MINEE
<b>2- Améliorer l'accès aux produits pétroliers</b>	L'accès aux produits pétroliers améliorés de 50% d'ici 2020	Nombre d'actions menées contre l'approvisionnement en carburant frelaté	Intensification des actions contre les carburants frelatés	Commune	MINEE, Autres	5 000 000	Commune	MINEE
		Présence d'une station d'essence	Ouverture d'une station d'essence à Kar Hay	Commune	MINEE, Autres	50 000 000	Commune	MINEE
<b>3- Diversifier</b>	Sources	Nombre de	Installation des	Commune	MINEE, Autres	50 000 000	Commune	MINEE

les sources d'énergie électrique	d'énergie électrique diversifiée	lampadaires installés	lampadaires à énergie solaire pour l'éclairage public (Oulargo, Mbassam, Dinguili, Dadajamka, Guissia, Sirlawé, Tackréo, Mogom)					
<b>TOTAL</b>						<b>1 270 000 000</b>		

<b>SECTEUR 16 : EAU ET ENERGIE</b>								
<b>PROBLEME : Difficultés d'accès à l'eau potable</b>								
<b>OBJECTIF SUPERIEUR : (DSCE) Développer les infrastructures énergétiques</b>								
<b>OBJECTIF GLOBAL : Améliorer l'accès à l'eau potable dans la commune</b>								
Objectif spécifique	Résultats attendus	Indicateurs de résultats	Activités à entreprendre	Responsables	Partenaires/A ppu technique	Coûts estimatifs	Source de financement	
1- Améliorer l'offre en eau potable dans la commune	Offre en eau potable dans la commune améliorée de 90% d'ici 2020	2 <sup>e</sup> forage fonctionnel	- Réhabilitation du 2 <sup>e</sup> forage servant à alimenter le château	Commune	MINEE, Autres	2 000 000	Commune	MINEE
		La fourniture d'eau est assurée pendant les coupures d'électricité	- Achat d'un groupe électrogène pour alimenter le château en cas de coupure	Commune	MINEE, Autres	2 000 000	Commune	MINEE
		Présence de l'eau dans tous les quartiers	- Extension du réseau CAMWATER vers les quartiers non desservis	Commune	MINEE, Autres	20 000 000	Commune	MINEE
		Présence de l'adduction d'eau	- Construction d'une mini adduction d'eau à Sirlawé	Commune	MINEE, Autres	16 000 000	Commune	MINEE

1-Améliorer l'offre en eau potable dans la commune	Présence de l'adduction d'eau	- Construction d'une mini adduction d'eau à Guissia	Commune	MINEE, Autres	16 000 000	Commune	MINEE
	Présence de l'adduction d'eau	- Construction d'une mini adduction d'eau à Oulargo	Commune	MINEE, Autres	16 000 000	Commune	MINEE
	Présence de l'adduction d'eau	- Construction d'une mini adduction d'eau à Dadjamka	Commune	MINEE, Autres	16 000 000	Commune	MINEE
	Présence de l'adduction d'eau	- Construction d'une mini adduction d'eau à Mogom	Commune	MINEE, Autres	16 000 000	Commune	MINEE
	40 forages et puits munis de pompe à motricité humaine construits	- Construction de 37 forages et puits munis de pompe à motricité humaine ( 02 Balané, 03 Balda, 02 à Boubai, 02 à Bouzar, 01 Dabou, 02 à Damdama, 02 à Doukka, 01 à Dmguili, 02 à Dolgaï, 03 à Doukoula, 02 à Gamloum, 01 à Golongari, 01 à Bordo, 01 à Gouloulou, 01 Guissia, 01 à Mbassam, 02 à Mbidéré, 01 Mogom, 03 à Sirlawé, 02 à Tackréo, 03 à Toucksou, 02 à Toungouï, 01 à Walia, 01 à Yoldéol)	Commune	MINEE, Autres	241 000 000	Commune	MINEE
	28 forages et	Réhabilitation de 28	Commune	MINEE, Autres	15 000 000	Commune	MINEE

		puits réhabilités	forages et puits muni de pompes à motricité humaine					
2- Rendre potable l'eau que les populations consomment	L'eau que les populations consomment rendu potable	25 pères éducateurs formés	Formation de 25 pères éducateurs sur les méthodes de potabilisation de l'eau	Commune	MINEE, Autres	5 000 000	Commune	MINEE
		Nombre de personnes sensibilisées	Sensibilisation des populations sur les risques de construire plusieurs forages dans la même zone	Commune	MINEE, Autres	2 000 000	Commune	MINEE
3- Assurer la maintenance des ouvrages	La maintenance des ouvrages est assurée	40 artisans réparateurs formés et équipés	Formation et équipement de 40 artisans réparateurs dans la commune	Commune	MINEE, Autres	5 000 000	Commune	MINEE
		Nombre de CGPE redynamisés	Redynamisation des CGPE là où ils existent	Commune	MINEE, Autres	2 000 000	Commune	MINEE
		Nombres de nouveaux CGPE créés	Création des nouveaux CGPE là où il n'en existe pas	Commune	MINEE, Autres	2 000 000	Commune	MINEE
<b>TOTAL</b>						<b>367 000 000</b>		

<b>SECTEUR 16 : EAU ET ENERGIE</b>								
<b>PROBLEME : Faible assainissement de la ville et des villages</b>								
<b>OBJECTIF SUPERIEUR : (DSCE) Assainir le cadre de vie des populations</b>								
<b>OBJECTIF GLOBAL : Améliorer l'assainissement de la ville et des villages</b>								
<b>Objectif spécifique</b>	<b>Résultats attendus</b>	<b>Indicateurs de résultats</b>	<b>Activités à entreprendre</b>	<b>Responsables</b>	<b>Partenaires/ Ap pui technique</b>	<b>Coûts estimatifs</b>	<b>Source de financement</b>	
<b>1- Réduire l'insalubrité dans la ville et les villages de Kar Hay</b>	Insalubrité réduite à 40% d'ici 2020	Nombres de nouvelles toilettes construites	- Sensibilisation des populations sur la nécessité de construire des toilettes	Commune	MINEE, Autres	2 000 000	Commune	MINEE
		La diminution des inondations	Assainissement de la ville de Kar hay	Commune	MINEE, Autres	200 000 000	Commune	MINEE
		Taux d'application de la pénalité	- Instauration d'une pénalité pour les maisons sans latrines	Commune	MINEE, Autres	500 000	Commune	MINEE
<b>2- Lutter contre les eaux polluées</b>	Eaux polluées maîtrisées de 90% d'ici 2020	Nombre de points d'eaux stagnantes traitées	Désinfection des eaux stagnantes dans la ville et dans les villages	Commune	MINEE, Autres	5 000 000	Commune	MINEE
		Etat de propreté au niveau des mares	Désherbage des alentours des mares dans la ville et dans les villages	Commune	MINEE, Autres	700 000	Commune	MINEE
<b>TOTAL</b>						<b>208 200 000</b>		



<b>SECTEUR 17 : MINES ET DEVELOPPEMENT TECHNOLOGIQUE</b>								
<b>PROBLEME : Faible développement des mines, de l'industrie et de l'innovation technologique</b>								
<b>OBJECTIF SUPERIEUR : (DSCE) Assurer l'industrialisation à travers la transformation et la valorisation des matières premières locales et la promotion des exportations</b>								
<b>OBJECTIF GLOBAL : Améliorer le développement des mines et de l'industrie à Kar Hay</b>								
<b>Objectif spécifique</b>	<b>Résultats attendus</b>	<b>Indicateurs de résultats</b>	<b>Activités à entreprendre</b>	<b>Responsables</b>	<b>Partenaires /Appui technique</b>	<b>Coûts estimatifs</b>	<b>Source de financement</b>	
<b>1- Améliorer l'exploration minière</b>	Exploration minière améliorée de 80% d'ici 2025	- Ressources minières identifiées	- Prospection des ressources minières de la commune	Commune	MINMIDT, PDR, PNDP	60 000 000	Commune	MINMIDT
		Présence d'un fichier sur les ressources minières de la zone	- Etablissement d'un fichier sur les ressources minières existantes dans la zone	Commune	MINMIDT, PDR, PNDP	2 000 000	Commune	MINMIDT
<b>2- Améliorer le développement de l'industrie et de l'innovation technologique</b>	Développement de l'industrie et de l'innovation technologique améliorée de 60% d'ici 2015.	- 05 PMI créées et fonctionnelles	- Appui à la création de 05 PMI et des projets innovants dans la région	Commune	MINMIDT, PDR, PNDP	50 000 000	Commune	MINMIDT
		Présence d'une nouvelle benne	Acquisition d'une benne	Commune	MINMIDT, FEICOM	70 000 000	Commune	MINMIDT FEICOM
		- Camion en état de fonctionnement	Réhabilitation (dépannage) du camion benne de la mairie	Commune	MINMIDT, PDR, PNDP	3 000 000	Commune	MINMIDT
<b>TOTAL</b>						<b>185 000 000</b>		

<b>SECTEUR 18: DOMAINES ET AFFAIRES FONCIERES</b>								
<b>PROBLEME</b> : Difficulté d'accès à la propriété foncière et au logement								
<b>OBJECTIF SUPERIEUR</b> : (DSCE) Permettre aux populations de satisfaire leurs besoins essentiels, de jouir de leurs droits fondamentaux et d'assumer leurs devoirs								
<b>OBJECTIF GLOBAL</b> : Améliorer l'accès à la propriété foncière et au logement								
Objectif spécifique	Résultats attendus	Indicateurs de résultats	Activités à entreprendre	Responsables	Partenaires/ Appui technique	Coûts estimatifs	Source de financement	
1- Accès au titre foncier amélioré de 80% d'ici 2015	Accès au titre foncier amélioré de 80% d'ici 2020	- Nombre de personnes sensibilisées	Sensibilisation des populations sur la nécessité de posséder un titre foncier	Commune	MINDCAF, PDR, PNDP, MINATD	2 000 000	Commune	MINDCAF
		05 lotissements communaux sont créés dans la commune	Facilitation de l'obtention des lots par les particuliers par la création des lotissements communaux	Commune	MINDCAF, MINDUH, MINATD, PNDP	60 000 000	Commune	MINDCAF
		Présence de réserves foncières	Constitution des réserves foncières pour les projets futures	Commune	MINDCAF, MINDUH, MINATD, PNDP	60 000 000	Commune	MINDCAF
		Les jeunes ont accès aux terres	Mise en place d'une politique agraire au profit des jeunes	Commune	MINDCAF, MINDUH, MINATD, PNDP	5 000 000	Commune	MINDCAF
		Nombre d'enfants par couple	Mise en place d'une politique de planning familiale stricte	Commune	MINDCAF, MINDUH, MINATD, MINSANTE, Elites	5 000 000	Commune	MINDCAF
		Présence des	Délimitation des	Commune	MINDCAF,	30 000 000	Commune	MINDCAF

		bornes entre les villages	villages de la commune (implantation des bornes)		PDR, PNDP			
		Présence présences des terrains publics bornés	- Délimitation des terrains des services publics (écoles, Centres de santé, ...)	Commune	MINDCAF, PDR, PNDP	15 000 000	Commune	MINDCAF
2- Constituer des réserves foncières	Les réserves foncières sont constituées	- 30 terrains délimités et réservés à la construction des projets futurs	- Réservation des terrains pour la construction des projets futurs	Commune	MINDCAF, PDR, PNDP	5 000 000	Commune	MINDCAF
3- Facilitation de l'accès au logement pour le personnel de l'Etat en service dans la commune	Le personnel de l'Etat et les citoyens ordinaires sont logés déceimment	100 logements d'astreinte construits	Construction de 100 logements d'astreinte dans la commune de Kar Hay	Commune	MINDCAF, PDR, PNDP	360 000 000	Commune	FEICOM MINDCAF
<b>TOTAL</b>						<b>552 000 000</b>		

## SECTEUR 19 : CULTURE

**PROBLEME : Faible valorisation de la culture locale**

**OBJECTIF SUPERIEUR : (DSCE)** Permettre aux populations de satisfaire leurs besoins essentiels, de jouir de leurs droits fondamentaux et d'assumer leurs devoirs

**OBJECTIF GLOBAL :** Valoriser la culture locale

Objectif spécifique	Résultats attendus	Indicateurs de résultats	Activités à entreprendre	Responsables	Partenaires/A ppu technique	Coûts estimatifs	Source de financement	
1- Préserver le patrimoine culturel immatériel	Patrimoine culturel immatériel préservé de 50% d'ici	- 01 complexe culturel est construit et équipé à Kar Hay	Appui à la création et équipement d'un complexe culturel (linguistique, artistique et	Commune	MINCULT, PNDP, Autres	55 000 000	Commune	MINCULT

	2015		bibliothèque) à Kar Hay,					
		Présence d'un festival culturel	Valorisation des danses par l'organisation d'un festival culturel annuel Toupourri à Kar Hay	Commune	MINCULT, PNDP, Autres	10 000 000	Commune	MINCULT
2- Préserver le patrimoine culturel matériel	Patrimoine culturel matériel préservé de 50% d'ici 2018	- Nombre de jeunes intéressés par les bonnes pratiques ancestrales	- Sensibilisation des jeunes par trimestre au niveau des établissements scolaires sur les vertus des pratiques ancestrales non corrompues et sur l'importance de la préservation des vestiges culturels	Commune	MINCULT, PNDP, Autres	2 000 000	Commune	MINCULT
		Nombre de vestiges et instruments recensés	Recensement de tous les vestiges culturels matériel	Commune	MINCULT, PNDP, Autres	2 000 000	Commune	MINCULT
		Présence d'un centre culturel	Construction et équipement d'un centre culturel à Sirlawé	Commune	MINCULT, PNDP, Autres	20 000 000	Commune	MINCULT
		- Présence du musée municipal	Construction d'un musée municipale à Kar Hay	Commune	MINCULT, PNDP, Autres	20 000 000	Commune	MINCULT
		50 jeunes formés	Formation de 50 jeunes dans la fabrication du matériel culturel et artistique	Commune	MINCULT, PNDP, Autres	2 000 000	Commune	MINCULT
		<b>TOTAL</b>						<b>115 000 000</b>

**SECTEUR 20 : PETITES ET MOYENNES ENTREPRISES, ECONOMIE SOCIALE ET ARTISANAT**

**PROBLEME :** Faible développement des PME, de l'économie sociale et de l'artisanat

**OBJECTIF SUPERIEUR : (DSCE)** Améliorer l'environnement des affaires et la compétitivité des entreprises locales

**OBJECTIF GLOBAL :** Améliorer le développement des PME, de l'économie sociale et de l'artisanat

Objectif spécifique	Résultats attendus	Indicateurs de résultats	Activités à entreprendre	Responsables	Partenaires/ Appui technique	Coûts estimatifs	Source de financement	
1- Encourager les initiatives entrepreneuriales	Initiatives entrepreneuriales encourager de 90% d'ici 2018	- Nombre de micro projets appuyés	Appui à 100 microprojets générateurs de revenus	Commune	MINPMEESA, PNDP	50 000 000	Commune	MINPMEESA
		Nombre d'AGR développés	Création d'une politique incitative au développement des AGR	Commune	MINPMEESA, FNE, PNDP, Autres	2 000 000	Commune	MINPMEESA
		Nombre de structures e EMF pouvant octroyer des crédits aux opérateurs	Identification des structures et EMF pouvant octroyer des crédits aux opérateurs	Commune	MINPMEESA, PDR, PNDP	1 000 000	Commune	MINPMEESA
2- Faciliter la formation des corps de métiers aux métiers artisanaux	Formation des corps de métiers aux métiers artisanaux facilité de 60% d'ici 2018	- Nombre d'élèves inscrit au centre	- Appui à la création, la construction et l'équipement d'un centre de formation aux métiers artisanaux à Kar Hay	Commune	MINPMEESA, PDR, PNDP, CEAC	5 000 000	Commune	MINPMEESA
		- Présence de la foire	Création d'une foire artistico-culturelle à Kar Hay	Commune	MINPMEESA, PDR, PNDP	8 000 000	Commune	MINPMEESA
		Nombre de PME créés	Organisation d'un séminaire sur l'esprit d'initiative et l'entrepreneuriat	Commune	MINPMEESA, PDR, PNDP	1 000 000	Commune	MINPMEESA
		Nombre de	Sensibilisation	Commune	MINPMEESA,	1 000 000	Commune	MINPMEESA

		coopératives créés	des GIC et associations sur l'intérêt de se regrouper en coopérative		MNADER PDR, PNDP			
3- Améliorer le matériel de travail des artisans	Matériel de travail amélioré de 50% d'ici 2016	Nombre et qualité du matériel distribués	Appui à 10 groupes d'artisans en matériel de travail moderne (65 scies égoïnes, 230 limes, 135 ciseaux à bois, 200 bédanes ...)	Commune	MINPMEESA, PDR, PNDP	10 000 000	Commune	MINPMEESA
<b>TOTAL</b>						<b>78 000 000</b>		

<b>SECTEUR 21 : PROMOTION DE LA FEMME ET DE FAMILLE</b>								
<b>PROBLEME :</b> Faible épanouissement de la femme et de la famille								
<b>OBJECTIF SUPERIEUR : (DSCE)</b> Promouvoir l'épanouissement de la cellule familiale et la participation communautaire								
<b>OBJECTIF GLOBAL :</b> Améliorer l'épanouissement de la femme et de la famille								
Objectif spécifique	Résultats attendus	Indicateurs de résultats	Activités à entreprendre	Responsables	Partenaires/Appui technique	Coûts estimatifs	Source de financement	
1- Promouvoir les activités du bien être de la femme et de la famille	Activités du bien être de la femme et de la famille promues de 60% d'ici 2020	- 08 centres d'alphabétisation fonctionnels	Ouverture de 08 centres d'alphabétisation des femmes dans les 08 cantons par l'implication du PNA	Commune	MINPROFF, PNDP, Autres	4 000 000	Commune	MINPROFF
		Nombre de nouveaux métiers inscrit au programme de la maison de la femme	Diversification des métiers de formation à la maison de la femme	Commune	MINPROFF, PNDP, Autres	1 000 000	Commune	MINPROFF
		Présence du matériel didactique	Equipement de la maison de la femme en matériel didactique	Commune	MINPROFF, PNDP, Autres	10 000 000	Commune	MINPROFF

		Présence du matériel de bureau	Equipement de la maison de la femme en matériel de bureau	Commune	MINPROFF, PNDP, Autres	1 500 000	Commune	MINPROFF
		Présence du personnel qualifié	Plaidoyer pour le recrutement du personnel qualifié à la maison de la femme	Commune	MINPROFF, PNDP, Autres	500 000	Commune	MINPROFF
2- Promouvoir les activités socio-économiques de la femme et de la famille	Activités socio-économiques de la femme et de la famille promues de 70% d'ici 2018	- Nombre de couple légitimement mariés	Légalisation des mariages devant l'officier d'Etat civil (organisation de 02 cérémonies de mariages collectifs dans la commune)	Commune	MINPROFF, PNDP, Autres	2 000 000	Commune	MINPROFF
		Nombre de personnes ayant pris conscience du rôle des femmes dans le développement socio économique de la commune	Sensibilisation des populations sur l'apport des femmes dans le développement socio-économique des communautés	Commune	MINPROFF, PNDP, Autres	2 000 000	Commune	MINPROFF
		- nombre d'associations de femmes appuyées	Appui aux activités des réseaux, GIC et associations des femmes	Commune	MINPROFF, PNDP, Autres	5 000 000	Commune	MINPROFF
<b>TOTAL</b>						<b>26 000 000</b>		

<b>SECTEUR 22 : TRAVAIL ET SECURITE SOCIALE</b>								
<b>PROBLEME : Difficulté d'accès au travail rémunéré et à la sécurité sociale</b>								
<b>OBJECTIF SUPERIEUR : (DSCE) Prémunir les populations des maux, fléaux et risques sociaux et promouvoir la sécurité sociale</b>								
<b>OBJECTIF GLOBAL : Améliorer l'accès au travail rémunéré et à la sécurité sociale à Kar Hay</b>								
<b>Objectif spécifique</b>	<b>Résultats attendus</b>	<b>Indicateurs de résultats</b>	<b>Activités à entreprendre</b>	<b>Responsables</b>	<b>Partenaires/Appui technique</b>	<b>Coûts estimatifs</b>	<b>Source de financement</b>	
<b>1-</b> Améliorer la capacité d'accès à un travail décent	Capacité d'accès à un travail décent améliorée de 50 % d'ici 2020	- Nombre de jeunes ayant accès à un travail décent	Formation des jeunes sur les capacités à créer le travail décent	Commune	MINTSS, MINEFOP, MINMEESSA, MINJEUN, PNDP	2 500 000	Commune	MINTSS
<b>2-</b> Améliorer la sécurité sociale.	Sécurité sociale améliorée de 50% d'ici 2020	- Nombre de personnes affiliées	- Sensibilisation des corps de métier sur les procédures d'affiliation à la CNPS	Commune	MINTSS, PNDP	2 500 000	Commune	MINTSS
		Nombre de personnes appliquant la législation sur le travail des enfants	Respect de la législation sur le travail des enfants	Commune	MINTSS, UNICEF, PNDP	2 000 000	Commune	MINTSS
		- Nombre d'investissements assurés	Promotion de l'assurance des investissements agro pastoraux et forestiers	Commune	MINTSS, PNDP	2 000 000	Commune	MINTSS
<b>TOTAL</b>						<b>9 000 000</b>		



<b>SECTEUR 23 : SPORT ET EDUCATION PHYSIQUE</b>								
<b>PROBLEME : Faible pratique du sport et de l'éducation physique</b>								
<b>OBJECTIF SUPERIEUR : (DSCE) Développer les infrastructures sportives pour contribuer à la création d'un espace économique intégré et viable</b>								
<b>OBJECTIF GLOBAL : Améliorer la pratique du sport et de l'éducation physique dans la commune de Kar Hay</b>								
<b>Objectif spécifique</b>	<b>Résultats attendus</b>	<b>Indicateurs de résultats</b>	<b>Activités à entreprendre</b>	<b>Responsables</b>	<b>Partenaires/ Appui technique</b>	<b>Coûts estimatifs</b>	<b>Source de financement</b>	
1- Améliorer la qualité des infrastructures de sport dans la commune	Qualité des infrastructures de sport améliorée de 70% d'ici 2020 dans la commune	- Stade municipal construit	Construction du stade municipal de football à Kar Hay	Commune	MINSEP, Autres	50 000 000	Commune	MINSEP
		Complexe multi sport construit	Construction d'un complexe multi sport à Kar Hay	Commune	MINSEP, Autres	50 000 000	Commune	MINSEP
2- Renforcer l'encadrement des sportifs de la commune	Encadrement des sportifs renforcé dans la commune de 60% d'ici 2018	- Nombre de personnel qualifié présent au poste	- Plaidoyer pour l'affectation du personnel qualifié	Commune	MINSEP, Autres	500 000	Commune	MINSEP
		Nombre d'équipes de femmes créées	Regroupement des femmes en vue de la promotion du sport féminin	Commune	MINSEP, MINPROFF, Autres	500 000	Commune	MINSEP
		- Présence d'une journée mensuelle de sport pour tous	- Instauration d'une journée mensuelle de sport pour tous	Commune	MINSEP, Autres	500 000	Commune	MINSEP
		- Nombre de	- Valorisation	Commune	MINSEP,	500 000	Commune	MINSEP

		jeunes intéressées par les autres disciplines sportives	des autres disciplines sportives (lutte, volley, hand... ;		Autres			
3- Améliorer les équipements et le matériel de sport dans la commune	Equipements et matériels de sports améliorés dans la commune	Nombre d'équipements distribués	Distribution des équipements de sports aux associations sportives pour l'organisation des championnats de vacances de football et de handball	Commune	MINSEP, Autres	4 300 000	Commune	MINSEP
<b>TOTAL</b>						<b>105 800 000</b>		

**SECTEUR 24 : RECHERCHE SCIENTIFIQUE ET INNOVATIONS**

**PROBLEME : Faible valorisation des produits de la recherche scientifique**

**OBJECTIF SUPERIEUR : (DSCE) Améliorer la recherche dans le secteur de l'industrie, de l'agriculture, de l'élevage et des services**

**OBJECTIF GLOBAL : Renforcer la valorisation des produits de la recherche scientifique**

Objectif spécifique	Résultats attendus	Indicateurs de résultats	Activités à entreprendre	Responsables	Partenaires/ Appui technique	Coûts estimatifs	Source de financement	
1- Améliorer la connaissance des produits de recherche scientifique	Connaissance des produits de la recherche scientifique améliorée de 60% d'ici 2018	- Nombre parcelles test	Vulgarisation de nouveau produit de recherche dans la zone par la création des parcelles test	Commune	MINRESI, Autres	10 000 000	Commune	MINRESI
		Nombre de	Facilitation du	Commune	MINRESI,	4 000 000	Commune	MINRESI

		relais villageois formés	transfert des compétences vers les communautés		Autres			
		Répertoire de tous les bons tradi praticiens	Valorisation de la pharmacopée traditionnelle par l'identification de tous les tradi praticiens dignes;	Commune	MINRESI, Autres	1 500 000	Commune	MINRESI
		Présence de notices écrites par les tradi praticiens	- Sensibilisation des tradi praticiens sur la nécessité de perpétuer leurs connaissances de manière écrite	Commune	MINRESI, Autres	2 000 000	Commune	MINRESI
2- Initier les projets de recherche dans la zone	Projets de recherche dans la zone initiés de 50% d'ici 2018	- Nombre de nouvelles espèces améliorées introduites	- Multiplication des espèces améliorées dans la zone à travers les partenariats avec les instituts de recherche	Commune	MINRESI, Autres	2 500 000	Commune	MINRESI
<b>TOTAL</b>						<b>20 000 000</b>		

SECTEUR 25 : TRANSPORT								
PROBLEME : Difficulté de déplacement des biens et des personnes								
OBJECTIF SUPERIEUR : (DSCE) Développer les infrastructures de transport pour contribuer à la création d'un espace économique intégré et viable								
OBJECTIF GLOBAL : Améliorer le déplacement des biens et des personnes dans la commune de Kar Hay								
Objectif spécifique	Résultats attendus	Indicateurs de résultats	Activités à entreprendre	Responsables	Partenaires/ Appui technique	Coûts estimatifs	Source de financement	
1- Renforcer la sécurité routière	Sécurité routière renforcée de 95 % d'ici 2020	- Nombre de personnes étant passées par une école de formation	Organisation des séances de formation à la conduite des motos et des voitures	Commune	MINTRANSPORT, Autres	1 500 000	Commune	MINTRANSPORT
		Nombre d'affiche installés et distribués	Installation et distribution des affiches et tracts relatifs à la sécurité routière dans les écoles et les places publiques de la commune,	Commune	MINTRANSPORT, Autres	2 000 000	Commune	MINTRANSPORT
		10 séances de sensibilisation organisées	Sensibilisation des conducteurs sur la sécurité routière	Commune	MINTRANSPORT, Autres	2 000 000	Commune	MINTRANSPORT
2- Amélioration des infrastructures de transport	Les infrastructures sont améliorées de 50% d'ici 2020	- Gare routière drainée	- Drainage de la gare routière	Commune	MINTRANSPORT, Autres	30 000 000	Commune	MINTRANSPORT
		- Présence d'un stationnement pour moto taxi	-Aménagement d'un espace pour les motos taxi	Commune	MINTRANSPORT, Autres	500 000	Commune	MINTRANSPORT
		Présence	Création d'une	Commune	MINTRANSP	5 000 000	Commune	MINTRANS

		d'une fourrière	fourrière municipale		ORT, Autres			PORT
3- Structurer le secteur des transports	Le secteur des transports est structuré	Répertoire des transporteurs par catégorie	- identification des transporteurs par catégorie	Commune	MINTRANSPORT, Autres	500 000	Commune	MINTRANSPORT
		Nombre de moto taximen portant les chasubles	- nstauraton du port des chasubles pour les motos taximen	Commune	MINTRANSPORT, Autres	100 000	Commune	MINTRANSPORT
		Présence de personnes mature dans la profession	- églementation de l'âge d'accès à la profession de moto taximen	Commune	MINTRANSPORT, Autres	100 000	Commune	MINTRANSPORT
		Nombre de conducteurs sensibilisés	- ensibilisation des conducteurs sur l'acquisition des pièces (douanes, assurance, immatriculation sous CEMAC...)	Commune	MINTRANSPORT, Autres	1 000 000	Commune	MINTRANSPORT
<b>TOTAL</b>						<b>42 700 000</b>		

<b>SECTEUR 26 : POSTES ET TELECOMMUNICATION</b>								
<b>PROBLEME : Difficulté d'accès aux NTIC</b>								
<b>OBJECTIF SUPERIEUR : (DSCE) Développer les infrastructures de communication et de télécommunication pour contribuer à la création d'un espace économique intégré et viable</b>								
<b>OBJECTIF GLOBAL : Améliorer l'accès aux NTIC à Kar Hay</b>								
<b>Objectif spécifique</b>	<b>Résultats attendus</b>	<b>Indicateurs de résultats</b>	<b>Activités à entreprendre</b>	<b>Responsables</b>	<b>Partenaires/Appui technique</b>	<b>Coûts estimatifs</b>	<b>Source de financement</b>	
1- Améliorer la couverture du réseau téléphonique	Couverture du réseau téléphonique améliorée de 80% d'ici 2020	- Réseau MTN plus accessible	Plaidoyer pour le renforcement de la puissance de l'antenne réceptrice MTN	Commune	MINPOSTEL, Autres	500 000	Commune	MINPOSTEL
		Présence de l'opérateur VIETTEL	Installation de l'opérateur VIETTEL	Commune	MINPOSTEL, Autres	100 000	Commune	MINPOSTEL
		Nombre de personnes utilisant le réseau CAMTEL	- Vulgarisation du réseau CAMTEL	Commune	MINPOSTEL, Autres	1 500 000	Commune	MINPOSTEL
2- Faciliter l'accès à un service postal	Service postal facilité à 50% d'ici 2020	- Nombre personnes maîtrisant les services CAMPOST	- Sensibilisation des populations sur les services de la CAMPOST	Commune	MINPOSTEL, Autres	1 500 000	Commune	MINPOSTEL
		- Frais d'envoi bas % aux autres structures	-Plaidoyer pour la baisse des frais d'envoi du service Mélo	Commune	MINPOSTEL, Autres	100 000	Commune	MINPOSTEL
3- Faciliter l'accès à internet	Accès à internet facilité de 70% d'ici 2018	Le télé centre connecté à la fibre optique	- onnexion du télé centre à la fibre optique (en cours)	Commune	MINPOSTEL, Autres	500 000	Commune	MINPOSTEL
		02 personnels recrutés au télé centre	- plaidoyer pour le recrutement de 02 personnels au télé centre	Commune	MINPOSTEL, Autres	100 000	Commune	MINPOSTEL
<b>TOTAL</b>						<b>4 300 000</b>		

<b>SECTEUR 27 : Administration territoriale, Décentralisation et Maintien de l'ordre</b>								
<b>PROBLEME : Faible encadrement des populations par l'administration territoriale</b>								
<b>OBJECTIF SUPERIEUR : (DSCE)</b>								
<b>OBJECTIF GLOBAL : Améliorer l'encadrement des populations par les administrations territoriales et décentralisées</b>								
<b>Objectif spécifique</b>	<b>Résultats attendus</b>	<b>Indicateurs de résultats</b>	<b>Activités à entreprendre</b>	<b>Responsables</b>	<b>Partenaires/ Appui technique</b>	<b>Coûts estimatifs</b>	<b>Source de financement</b>	
		Présence d'au moins un personnel ayant le niveau BAC	Plaidoyer pour le recrutement du personnel qualifié à la Sous préfecture	Commune	MINATD, Autres	500 000	Commune	MINATD
		6 nouveaux personnels présents au poste	Plaidoyer pour l'affectation de 6 gendarmes	Commune	MINATD, Autres	500 000	Commune	MINATD
		Présence du matériel roulant fonctionnel	Dotation de la brigade en matériel roulant (Un véhicule tout terrain et 02 motos)	Commune	MINATD, Autres	30 000 000	Commune	MINATD
		Présence du commissariat de sécurité publique nouvellement construit	Plaidoyer pour la création d'un commissariat de sécurité publique	Commune	MINATD, Autres	00 000	Commune	MINATD
		12 personnels qualifiés présents au poste	Plaidoyer pour l'affectation du personnel (12) dans les 02 commissariats	Commune	MINATD, Autres	500 000	Commune	MINATD
		Présence de matériel roulant	Dotation de la prison du matériel roulant.	Commune	MINATD, Autres	25 000 000	Commune	MINATD
		Réduction des cas de maladies	Désinfection régulier de la prison	Commune	MINATD, MINATD, Autres	4 500 000	Commune	MINATD
		Personnel présent au poste	Plaidoyer pour l'affectation d'un personnel de santé à la prison	Commune	MINATD, Autres	500 000	Commune	MINATD
		Nombre et qualité	Dotation de l'infirmerie de la	Commune	MINATD,	5 000 000	Commune	MINATD

		du matériel de l'infirmierie	prison en matériel		Autres			
2- Améliorer la protection des populations en cas de catastrophes naturelles	Protection des populations en cas de catastrophe s améliorée de 50% d'ici 2015	Présence d'une base de données sur les potentiels catastrophes susceptible de se produire dans la commune	Identification de tous les risques de catastrophes susceptibles de se produire dans la commune	Commune	MINATD, Autres	8 400 000	Commune	MINATD
		Présence d'un système permanent de surveillance des catastrophes	Activation à la Sous préfecture de la structure de gestion des catastrophes naturelles du MINATD	Commune	MINATD, Autres	500 000	Commune	MINATD
3- Faciliter le système de l'Etat civil	Accès à internet facilité de 70% d'ici 2018	Présence d'un système d'établissement des actes de naissance fiable	Accélération du processus de délivrance des actes de naissance au niveau de la Mairie	Commune	MINATD, Autres	500 000	Commune	MINATD
		Présence de 04 nouveaux centres d'Etat civil	Création de 03 nouveaux centres d'Etat civil (Oulargo, Guissia, Yoldéo)	Commune	MINATD, Autres	500 000	Commune	MINATD
		Système de l'Etat civil informatisé	Informatisation du système de l'Etat civil	Commune	MINATD, Autres	4 500 000	Commune	MINATD
<b>TOTAL</b>						<b>80 900 000</b>		



<b>SECTEUR 27 : Institution communale</b>								
<b>PROBLEME : Mauvaise image de marque de la commune</b>								
<b>OBJECTIF SUPERIEUR : (DSCE) Mobiliser les ressources et les énergies de tous les acteurs locaux au sein et à l'extérieur de la commune pour un développement économique, social et culturel de la Commune</b>								
<b>OBJECTIF GLOBAL : Redorer l'image de la commune</b>								
<b>Objectif spécifique</b>	<b>Résultats attendus</b>	<b>Indicateurs de résultats</b>	<b>Activités à entreprendre</b>	<b>Responsables</b>	<b>Partenaires/ Appui technique</b>	<b>Coûts estimatifs</b>	<b>Source de financement</b>	
1- Améliorer la gestion des ressources humaines	La gestion des ressources humaines est améliorée d'ici 2020	- Nombre de nouveaux personnels qualifiés recrutés	Recrutement du personnel dans tous les services non pourvus (en tenant compte des moyens disponibles)	Commune	MINATD, Autres	500 000	Commune	MINATD
		Nombre de d'employés communaux formés ou recyclés	Formation et recyclage d'au moins 03 personnels communaux tous les deux ans	Commune	MINATD, Autres	5 000 000	Commune	MINATD
		SG et RM affectés et présents au poste	Plaidoyer pour l'affectation d'un SG (déjà) et d'un RM propre à la commune de KAR HAY	Commune	MINATD, Autres	500 000	Commune	MINATD
		Niveau de motivation du personnel communal	Mise en place des grilles d'évaluation et de motivation du personnel	Commune	MINATD, Autres	50 000	Commune	MINATD
		Nombre de chefs de services nommés	Nomination des responsables à la tête des services créés ;	Commune	MINATD, Autres	50 000	Commune	MINATD
		Respect des postes et des rôles	Application de l'organigramme type des emplois communaux	Commune	MINATD, Autres	50 000	Commune	MINATD
2- Augmenter les ressources financières locales	Les ressources financières sont augmentée de 70% d'ici 2020	Nombre de nouvelles taxes créées	Elargissement de l'assiette fiscale par la maîtrise de la matière taxable	Commune	MINATD, Autres	5 000 000	Commune	MINATD
		Présence d'un fichier du contribuable	Accélération du processus d'actualisation du fichier de contribuables	Commune	MINATD, Autres	500 000	Commune	MINATD
		Nombre de formations octroyées	Formation des conseillers sur les techniques budgétaires communales	Commune	MINATD, PNDP, Autres	500 000	Commune	MINATD
		Présence d'une commission en charge de	Redynamisation de la commission en charge de l'économie locale sous la	Commune	MINATD, Autres	500 000	Commune	MINATD

		l'économie locale	houlette de l'agent de développement					
		Nombre de formations octroyées	Formation de l'agent de développement sur les techniques de montage de projets et de recherche des financements	Commune	MINATD, PNDP, Autres	500 000	Commune	MINATD
		Nouvelles stratégies de recouvrement des taxes	Réorganisation du service de recouvrement des taxes communales	Commune	MINATD, MINFI, Autres	500 000	Commune	MINATD
		Nombre de formations octroyées	Formation du receveur municipal et de l'agent financier sur les techniques de sécurisation des fonds	Commune	MINATD, Autres	5 000 000	Commune	MINATD
		Présence d'une politique de collecte des taxes	Respect des textes en vigueur dans la gratification du personnel percepteur	Commune	MINATD, Autres	500 000	Commune	MINATD
3- Le réseau relationnel est amélioré de 60% d'ici 2020	Le réseau relationnel est amélioré de 60% d'ici 2020	Nombre de projets financés par les fonds issus du transfert de compétence	Appropriation de l'ensemble des autorisations des dépenses chez tous les sectoriels (issus du transfert)	Commune	MINATD, Autres	500 000	Commune	MINATD
		Les prestations communales respectent les politiques sectorielles	Organisation d'une réunion trimestrielle des activités avec les sectoriels ;	Commune	MINATD, Autres	500 000	Commune	MINATD
		Site WEB régulièrement entretenu	Création d'un site WEB	Commune	MINATD, Autres	500 000	Commune	MINATD
		Présence d'un plan de communication sur les activités et les projets communaux	Renforcement de la communication sur les projets communaux	Commune	MINATD, Autres	500 000	Commune	MINATD
		Nombre de jumelages et de coopérations	Multiplication du nombre de jumelage avec d'autres communes, de coopérations et de partenariats.	Commune	MINATD, Autres	500 000	Commune	MINATD
		Nombre de rencontres avec les	Création d'un cadre de concertation avec les élites ;	Commune	MINATD, Autres	2 500 000	Commune	MINATD

		élites						
		Un PCD lisible et mis en œuvre	Actualisation du PDC de Kar Hay (en cours)	Commune	PNDP	11 688 109	Commune	MINATD
4- Améliorer la gestion du patrimoine communal	La gestion du patrimoine communal est améliorée d'ici 2020	Présence d'un responsable en charge du patrimoine communal	Nomination d'un responsable qualifié pour la gestion du patrimoine	Commune	MINATD, Autres	500 000	Commune	MINATD
		Quantité et qualité des équipements communaux	Renouvellement de presque tout le matériel de travail et équipement ; (Achat du matériel informatique et des consommables)	Commune	MINATD, Autres	500 000	Commune	MINATD
		Qualité de l'archivage	Formation du personnel communal sur les techniques d'archivages et de classement des documents ;	Commune	MINATD, Autres	500 000	Commune	MINATD
		Présence d'un hôtel de ville	Construction d'un nouvel hôtel de ville (en cours) ;	Commune	MINATD, Autres	130 000 000	Commune	MINATD
		Présence des documents financiers propre à la mairie	Nomination d'un responsable autonome à la recette municipale	Commune	MINATD, Autres	500 000	Commune	MINATD
		<b>TOTAL</b>						<b>154 000 000</b>

<b>SECTEUR 28 : COMMUNICATION</b>								
<b>PROBLEME : Difficulté d'accès à une communication de qualité</b>								
<b>OBJECTIF SUPERIEUR : (DSCE) Développer les infrastructures de communication pour contribuer à la création d'un espace économique intégré et viable</b>								
<b>OBJECTIF GLOBAL : Améliorer l'accès à une communication de qualité à Kar Hay</b>								
<b>Objectif spécifique</b>	<b>Résultats attendus</b>	<b>Indicateurs de résultats</b>	<b>Activités à entreprendre</b>	<b>Responsables</b>	<b>Partenaires/ Appui technique</b>	<b>Coûts estimatifs</b>	<b>Source de financement</b>	
1- Améliorer la couverture en ondes radio et télé	Couverture en ondes radio et télé améliorée de 85% d'ici 2020	- Accessibilité	Plaidoyer et lobbying pour l'augmentation de la puissance des émetteurs de la CRTV afin de desservir la zone	Commune	MINCOM, Autres	500 000	Commune	MINCOM
2- Faciliter l'accessibilité à l'information	Accès à l'information facilité de 100% d'ici 2020	- Présence de la radio communautaire	- Plaidoyer pour la création d'une radio communautaire	Commune	MINCOM, Autres	500 000	Commune	MINCOM
3- Faciliter l'accès à la presse écrite	Accès à la presse écrite facilité à 50% d'ici 2020	Présence d'un kiosque	Ouverture d'un espace pour journaux à Kar Hay	Commune	MINCOM, Autres	1 000 000	Commune	MINCOM
		Présence de journaux à la bibliothèque municipale	Approvisionnement hebdomadaire du centre de lecture en journaux par la Mairie	Commune	MINCOM, Autres	30 000	Commune	MINCOM
<b>TOTAL</b>						<b>2 030 000</b>		

SECTEUR : CHANGEMENTS CLIMATIQUES								
PROBLEME : Baisse de la productivité agro-sylvopastorale et halieutique								
OBJECTIF SUPERIEUR : (DSCE)								
OBJECTIF GLOBAL : améliorer la productivité agro-sylvopastorale et halieutique								
Objectif spécifique	Résultats attendus	Indicateurs de résultats	Activités à entreprendre	Responsables	Partenaires/ Ap pui technique	Coûts estimatifs	Source de financement	
1- Améliorer la productivité agricole	<b>Augmentation des rendements et des productions culturelles</b>	Nombre de nouvelles techniques introduites	Introduction des techniques culturales modernes à fort rendement	Commune	MINADER, PDR, PNDP	PM	Commune	MINADER
		Nombre de OP actifs	Redynamisation des organisations paysannes	Commune	MINADER, PDR, PNDP	PM	Commune	MINADER
		500 producteurs formés	Formation des agriculteurs sur les techniques de traitement des grains avant stockage et sur les techniques simples de conservation des produits agricoles	Commune	MINADER, PDR, PNDP	PM	Commune	MINADER
2- Améliorer la productivité sylvicole	<b>Augmentation des services et production/produits forestiers</b>	Proportion des personnes adhérant au processus de création de pépinières	Formation de 25 pépiniéristes (01 par lawanat) sur les méthodes de création et de gestion de pépinière dans la commune	Commune	MINFOF, PNDP, autres	PM	Commune	MINFOF
		Nombre d'espèces introduites	Repeuplement de la zone par l'introduction d'une diversité faunique	Commune	MINFOF, PNDP, autres	PM	Commune	MINFOF
		Nombre de pépinières privées	Encouragement de la création des pépinières privées	Commune	MINFOF, PNDP, Autres	PM	Commune	MINFOF
		25 relais formés	Formation de 28 relais communautaires sur l'élevage du petit gibier (aulacodes, porc-épic et rats géants.)	Commune	MINFOF, PNDP, Autres	PM	Commune	MINFOF

3- Améliorer la productivité pastorale	Augmentation des cheptels et de la productivité animale	Nombre de producteurs formés	Appui à la construction des fermes (03 pour la volaille : Oulargo, Guissia, Sirlawé ; 04 pour les porcins : Walia, Mbidéré, Mogom)	Commune	MINEPIA, SNV, PNDP, Autres	PM	Commune	MINEPIA
		Présence des zones délimitées	Introduction de la culture du Bracharia par association dans les cultures	Commune	MINEPIA, SNV, PNDP, Autres	PM	Commune	MINEPIA
<b>TOTAL</b>								

<b>SECTEUR : PETITE ENFANCE</b>								
<b>PROBLEME :</b> Faible épanouissement de la petite enfance								
<b>OBJECTIF GLOBAL :</b> Améliorer le cadre et les conditions de vie des petits enfants								
Objectifs spécifiques	Résultats attendus	Indicateurs de résultats	Activités à entreprendre	Responsables	Partenaires/Appui technique	Coûts estimatifs	Source de financement	
1- Garantir aux enfants leur citoyenneté	Les actes de naissances sont établis chaque année aux enfants en âges scolaires	Nombre d'actes de naissance établis chaque année	Identification des enfants scolarisés sans acte de naissance, avec l'assistance des directeurs des écoles ;	Commune	MINATD, CARE, PLAN CAMEROUN, PNDP, Autres	2 000 000	Commune	MINATD
			Confection d'un répertoire des enfants sans acte de naissance	Commune	MINATD, CARE, PLAN CAMEROUN, PNDP, Autres	1 000 000	Commune	MINATD
			Organisation des séances de sensibilisation auprès des populations sur la nécessité d'établir un acte de naissance aux enfants	Commune	MINATD, CARE, PLAN CAMEROUN, PNDP, Autres	5 000 000	Commune	MINATD
			Organisation de 05 séances collectives d'audience foraine par an au sein de la commune en vue de la délivrance collective de jugements supplétifs d'actes de naissance	Commune	MINATD, CARE, PLAN CAMEROUN, PNDP, Autres	6 500 000	Commune	MINATD
			Création de 04 nouveaux centres spéciaux d'état civil	Commune	MINATD, CARE, PLAN CAMEROUN,	500 000	Commune	MINATD

			pour rapprocher davantage les populations de ces centres.		PNDP, Autres			
			Identification de toutes les accoucheuses traditionnelles de la commune	Commune	MINATD, CARE, PLAN CAMEROUN, PNDP, Autres	350 000	Commune	MINATD
			Rapprochement des accoucheuses traditionnelles du système formel de l'état civil en vue d'encourager davantage l'enregistrement des naissances	Commune	MINATD, CARE, PLAN CAMEROUN, PNDP, Autres	350 000	Commune	MINATD
<b>2- Améliorer l'état nutritionnel de la petite enfance</b>	<b>Les enfants sont bien nourris et ne souffrent d'aucune tare</b>	Nombre de personnes formées	Organisation des séances de formation pratiques sur la connaissance des aliments nutritifs	Commune	MINATD, MINSANTE, CARE, PLAN CAMEROUN, PNDP, Autres	5 000 000	Commune	MINATD MINSANTE
		Nombre de suppléments distribués	Distribution des suppléments nutritifs dans les écoles et villages ;	Commune	MINATD, MINSANTE, CARE, PLAN CAMEROUN, PNDP, Autres	2 500 000	Commune	MINATD MINSANTE
		Qualité et quantité des stocks de vitamine A	Renforcement des stocks des centres de santé en matière de vitamines et autres substances nutritives	Commune	MINATD, MINSANTE, CARE, PLAN CAMEROUN, PNDP, Autres	4 000 000	Commune	MINATD MINSANTE
		Nombres d'enfants	Administration des vermifuges dans les écoles et villages ;	Commune	MINATD, MINSANTE, CARE, PLAN CAMEROUN, PNDP, Autres	3 500 000	Commune	MINATD MINSANTE
<b>3- Protéger la petite enfance contre les maladies contagieuses courantes</b>	<b>Le PEV est soumis à tous les enfants de 0 à 5 ans</b>	04 séances organisées	Organisation de 04 séances de sensibilisation par an auprès des parents sur la nécessité de protéger leurs enfants contre les maladies contagieuses	Commune	MINATD, MINSANTE, CARE, PLAN CAMEROUN, PNDP, Autres	10 000 000	Commune	MINATD MINSANTE
		Nombre de responsables ayant pris	Sensibilisation des responsables éducatifs, associatifs et religieux et	Commune	MINATD, MINSANTE, CARE, PLAN CAMEROUN,	2 500 000	Commune	MINATD MINSANTE

		conscience	autres leaders d'opinion à l'importance de la vaccination ;		PNDP, Autres			
		Plan de suivi des services du district de santé	Elaboration des plans de suivi des politiques nationales en matière de vaccination	Commune	MINATD, MINSANTE, CARE, PLAN CAMEROUN, PNDP, Autres	150 000	Commune	MINATD MINSANTE
		Nombre de Kit santé et de frigidaires présents dans les CSI	Fourniture aux services de santé des équipements de conservation et de stockage des vaccins ;	Commune	MINATD, MINSANTE, CARE, PLAN CAMEROUN, PNDP, Autres	5 000 000	Commune	MINATD MINSANTE
		Niveau des appuis	Appuis financiers aux services de santé pendant les descentes sur le terrain	Commune	MINATD, MINSANTE, CARE, PLAN CAMEROUN, PNDP, Autres	10 000 000	Commune	MINATD MINSANTE
<b>TOTAL</b>						<b>58 350 000</b>		



## Situation de référence

L'économie locale à Kar Hay est constituée du secteur primaire, secondaire et tertiaire.

### **Secteur primaire :**

Le secteur primaire à Kar Hay est essentiellement basé sur les activités de production que sont l'agriculture et l'élevage. Près de 98% des ménages y sont concernés. Les capacités techniques de ces deux activités de production sont encore très faibles du fait d'un faible niveau de scolarisation, d'une insuffisance de formation professionnelle et d'un encadrement approximatif. Malgré cela, pour les besoins de subsistance, les populations se sont adaptées à leur environnement et plusieurs opportunités s'offrent à elles.

- La présence des zones inondables propices à la culture de riz : il existe des vastes plaines inondables vers la zone de Mogom et de Guissia que l'on peut exploiter pour la culture du riz et qui créerait beaucoup d'emploi.
- Le stockage des céréales : les céréales constituent l'aliment de base des populations de Kar Hay. La demande est tellement élevée que les prix flambent à un moment et les produits deviennent inaccessibles pour tout le monde. Ce qui occasionne les famines, d'où l'intérêt pour certaines associations de constituer les stocks et de les revendre au fur et à mesure.
- L'élevage de la volaille : c'est un élevage sacré dans l'arrondissement d'ailleurs, cet élevage fait la renommée de Kar Hay dans la région. Sauf que cet élevage n'est pas structuré. L'opportunité viendrait de la création des fermes afin d'améliorer la production.
- L'élevage des porcs. Une des principales sources de revenus pour plusieurs familles. L'élevage des porcs est très prisé par les populations de l'arrondissement. Il faudrait songer à la création des fermes et à la prévention des épizooties.

Toutes ces opportunités sont valorisées par la présence d'un marché de renommée qui attire de nombreux clients soit à l'intérieur de la région qu'à l'extérieur de la région.

### **Secteur secondaire :**

Le secteur secondaire n'est pas très développé. Les transformations des produits issus de la production primaire ne sont pas nombreuses. Les plus courants sont la transformation du mil en boisson alcoolisée, la transformation du niébé en kôki, en bouilli et en beignet, il faut signaler que la chaîne de valeur n'est pas très grande.

### **Secteur tertiaire :**

Le secteur tertiaire à Kar Hay est encore à l'état embryonnaire. Il est représenté par l'ensemble des services déconcentrés qui existent dans la commune, par le service bancaire à travers le Crédit du Sahel, par le service de transfert de fond à travers la CAMPOST et le Crédit du sahel, par le service de télécommunication à travers de nombreux call box et par de nombreux commerçants et transporteurs qui exercent de façon individuelle..

Grosso modo L'économie locale est caractérisée par un faible niveau des capacités techniques, un faible esprit entrepreneurial, une insuffisance de moyens financiers et techniques et par de faibles rendements. Malgré tout, la population de Kar Hay constitue un atout pour l'économie locale en termes de consommation et de demande.

## Développement de l'économie locale

Secteur	Potentialités et opportunités	Obstacles à lever	Axes stratégiques	Actions à entreprendre	AGR possibles	Emplois probables
<b>Agriculture :</b> Culture de riz	-Présence des zones inondables -Présence d'un marché de renommé -Existence des structures étatiques pour l'encadrement des producteurs (CEAC, CFJA,...) -Fort potentiel humain qui s'intéresse à l'activité	-Difficultés d'accès aux terres cultivables ; -Insuffisance des terres cultivables -Absence des financements, -Difficultés de décortiquer le riz	Améliorer la productivité pour booster la production et créer les richesses et les emplois directs	-Faciliter l'accès à la propriété foncière -Faciliter l'accès aux crédits -Doter les populations d'une décortiqueuse -Aménager les bas-fonds - Désenclaver les zones de production,	-Achat et revente des produits agricoles à l'état nature ou transformés -Exportation des produits dans les autres villes ou dans les pays voisins -Création d'une centrale d'achat et de vente des produits agricoles au niveau de la commune	-Auto emploi -Besoin en main d'œuvre dans les unités de production, de conservation et commercialisation -Activités de réalisation des routes (désenclavement), -Agriculteurs spécialisés -Décortiqueurs
Stockage de céréales	-Présence de plusieurs magasins de stockage -Possibilité de ravitaillement.	-Difficultés de traitement des grains		-Construire les magasins de stockage,	-Développement des services divers dans les bassins de production	- Provendiers -Gardiens -
<b>Elevage</b> Elevage de la volaille Elevage de porcs	-Présence d'un important effectif -Demande élevée	--Difficultés d'accès aux antiparasitaires -Divagation des bêtes -Vols des bêtes -Cherté des intrants (aliments et produits vétérinaires) Présence de la Peste (porcine et aviaire)	Améliorer la productivité pastorale pour booster la production et créer les richesses et les emplois directs	-Construire des fermes -Améliorer le suivi des bêtes -Faciliter l'accès au crédit	-Achat et revente des produits agricoles à l'état nature -Exportation des produits dans les autres villes ou dans les pays voisins -Création d'une centrale de vente des produits agricoles au niveau de la commune -Développement des services divers dans les bassins de production	-Gardiens -Bouchers -Fermiers -Eleveurs spécialisés
<b>Forêt et faune/Environnement et protection de la nature</b>	-Reboisement -Main d'œuvre abondante -Présence du projet Sahel vert	-Difficultés d'accès à l'eau -Difficultés d'accès aux plants de bonne qualité -Forte pression sur les terres	Promouvoir les activités de régénération forestière pour créer les richesses et les emplois directs	-Construire un puits au poste forestier -Aménager une forêt communale	-Achat et vente des plants, -Développement des pépinières et plantations sylvicoles -Promotion des compostières	-Pépiniéristes -Gardiens -Sylviculteurs -Fossoyeurs -Maçons

Secteur	Potentialités et opportunités	Obstacles à lever	Axes stratégiques	Actions à entreprendre	AGR possibles	Emplois probables
		<ul style="list-style-type: none"> <li>-Existence des sites touristiques non aménagés</li> <li>-Non existence d'une stratégie de gestion durable des ressources naturelles</li> <li>-Disparition de la faune et destruction de la flore</li> </ul>				
<b>Tourisme/Culture</b>	<ul style="list-style-type: none"> <li>-Existence d'une diversité de valeurs touristiques (Savane, maisons bucoliques danses traditionnelles ...)</li> </ul>	<ul style="list-style-type: none"> <li>-Absence d'une stratégie de promotion des activités touristiques</li> <li>-Manque de personnel d'appui formé</li> <li>-Mauvais état des routes en saison de pluies</li> <li>-insuffisance des facilités d'hébergement</li> <li>-Absence de musées</li> <li>-Absence d'un festival culturel</li> </ul>	Promouvoir les structures d'accueil et aménager les sites en vue de promouvoir les activités touristiques pour créer les richesses et les emplois	<ul style="list-style-type: none"> <li>- Créer un cercle municipal</li> <li>-Réfectionner les auberges existant</li> <li>- Construire une auberge municipale</li> <li>-Promouvoir les restaurants/café municipaux</li> <li>-Construire un musée ;</li> <li>-Créer un festival culturel.</li> </ul>	<ul style="list-style-type: none"> <li>-Formation Sur Les Métiers Touristiques</li> <li>-Restauration ;</li> <li>-Hôtellerie ;</li> <li>-Accompagnement</li> </ul>	<ul style="list-style-type: none"> <li>-Guides touristiques</li> <li>-Servants</li> <li>-Gardiens</li> <li>-Cuisiniers</li> <li>-Personnels de chambre</li> <li>-Chauffeurs</li> <li>-Maintenanciers</li> <li>-Informaticiens</li> <li>-Secrétaires</li> <li>-Caissiers</li> <li>-Maçons</li> </ul>
<b>TRANSPORT</b>	<ul style="list-style-type: none"> <li>-Présence de moto taxis ;</li> <li>-Présence des transporteurs par car et camion</li> <li>-Présence d'un syndicat de transporteurs</li> <li>-Présence d'une gare routière</li> </ul>	<ul style="list-style-type: none"> <li>-Inondation à la gare routière</li> <li>-Absence de sites pour les motos taxi</li> <li>-Prix élevé de carburants</li> <li>-Faible formation des conducteurs</li> <li>-Faible sensibilisation sur la sécurité routière</li> </ul>	-Développer les moyens de transport modernes afin de créer les richesses et des emplois	<ul style="list-style-type: none"> <li>-Assainir la gare routière</li> <li>-Aménager des sites de stationnement</li> <li>-Sensibiliser les conducteurs sur la nécessité d'avoir un permis de conduire</li> <li>-</li> </ul>	<ul style="list-style-type: none"> <li>-Vente de ticket ;</li> <li>-Manutention ;</li> </ul>	<ul style="list-style-type: none"> <li>-Gardiens</li> <li>-Chargeurs</li> <li>-Syndicat de transporteurs</li> <li>-Vendeurs de tickets de quai</li> <li>-Gestionnaires des sites de stationnement</li> </ul>
<b>PETITES ET MOYENNES ENTREPRISES</b>	<ul style="list-style-type: none"> <li>- Population dynamique et désireuse de s'insérer dans les circuits économiques</li> <li>-Présence des matières premières pour l'artisanat</li> <li>-Existence d'un</li> </ul>	<ul style="list-style-type: none"> <li>-Faible esprit entrepreneurial</li> <li>-Faible soutien à l'entrepreneuriat des jeunes</li> <li>-Faible débouchés pour l'artisanat</li> <li>-Faibles capacités</li> </ul>	Améliorer la promotion des petites et moyennes entreprises, de l'économie sociale et de l'artisanat en vue de créer la richesse et les emplois	<ul style="list-style-type: none"> <li>-Organiser une foire artistico culturelle</li> <li>-Mettre sur un fonds d'un d'appui à la création des PME</li> <li>-Structurer le secteur de l'économie sociale par la création des coopératives</li> </ul>	Développement de l'artisanat ;	<ul style="list-style-type: none"> <li>-Gardiens</li> <li>-Hôtesse</li> <li>-Fondeurs spécialisés</li> <li>-Vanniers spécialisés</li> <li>-Sculpteurs spécialisés</li> <li>-Couturiers</li> <li>-Cordonniers</li> </ul>

Secteur	Potentialités et opportunités	Obstacles à lever	Axes stratégiques	Actions à entreprendre	AGR possibles	Emplois probables
	Centre de création des entreprises -Présence des activités de l'économie locale -Présence de quelques PME	organisationnelles de l'économie sociale -Absence d'une foire artistique et culturelle				
<b>COMMERCE</b>	-Dynamisme de la population -Activités économiques variées : artisanat, agriculture, élevage -Présence d'un marché de renommé -Présence de plusieurs infrastructures marchandes	-Coupures intempestives de courants -Absence de coopératives -Inondation au marché -Vétusté ou absence de certaines infrastructures	Développer un cadre infrastructurel propice au développement des activités commerciales en vue de créer les richesses et les emplois	-Construire un enclos au marché à bétail de Doukoula; -Valoriser les marchés périodiques dans les villages ; -Construire de nouvelles boutiques ; -Construire un abattoir/ boucherie moderne à Doukoula Structurer les activités au marché de Doukoula		-Gardiens -Agents d'entretien -Percepteurs de marché -Commerçants (Grossistes, détaillants, bayam sellam etc)
<b>Postes et télécommunication</b>	-Présence de 03 réseaux MTN, Orange, CAMTEL -Installation de VIETTEL-	-Perturbation fréquentes du réseau -Coupures récurrentes d'énergie ; -Faible bénéfices ;	Développer les activités connexes en vue de créer les richesses et les emplois	-Plaidoyer pour le renforcement des antennes relais ; -structurer les call boxers		-Call boxers - Dépanneurs de téléphone -Chargeurs de batterie -Vendeurs des accessoires

### 5.3 Coût estimatif du PCD

Le coût estimatif du présent PCD est la synthèse des totaux estimatifs des différents cadres logiques. Il est à signaler que seules les études de faisabilité pourront apporter avec précision sur les coûts exacts des différentes activités. Le tableau ci-après en présente l'économie.

N°	SECTEUR	COUTS ESTIMATIFS (FCFA)
1	AGRICULTURE ET DEVELOPPEMENT RURAL	261 500 000
2	ELEVAGE, PECHE ET INDUSTRIES ANIMALES	205 600 000
3	SANTE PUBLIQUE	307 000 000
4	EDUCATION DE BASE	3 476 332 000
5	ENSEIGNEMENTS SECONDAIRES	60 266 000
6	TRAVAUX PUBLICS	1 679 800 000
7	JEUNESSE	95 500 000
8	EAU ET ENERGIE: SOUS SECTEUR EAU	376 000 000
	EAU ET ENERGIE: SOUS SECTEUR ENERGIE	665 000 000
	EAU ET ENERGIE: SOUS SECTEUR ASSAINISSEMENT	208 200 000
9	AFFAIRES SOCIALES	47 000 000
10	FEMME ET FAMILLE	26 000 000
11	CULTURE	69 000 000
12	PETITES ET MOYENNES ENTREPRISES, ECONOMIE SOCIALE ET ARTISANAT	78 000 000
13	MINES, INDUSTRIE ET DEVELOPPEMENT TECHNOLOGIQUE	185 000 000
14	TOURISME	68 000 000
15	DOMAINES ET AFFAIRES FONCIERES	552 000 000
16	COMMERCE	287 500 000
17	TRANSPORT	37 700 000
18	POSTES ET TELECOMMUNICATION	4 300 000
19	ADMINISTRATION TERRITORIALE, DECENTRALISATION ET MAINTIEN DE L'ORDRE	80 900 000
	ADMINISTRATION TERRITORIALE, DECENTRALISATION	154 000 000
20	FORET ET FAUNE	97 520 000
21	ENVIRONNEMENT ET PROTECTION DE LA NATURE	73 000 000
22	DEVELOPPEMENT URBAIN ET DE L'HABITAT	83 700 000
23	EMPLOI ET FORMATION PROFESSIONNELLE	89 000 000
24	TRAVAIL ET SECURITE SOCIALE	9 000 000
25	SPORTS ET EDUCATION PHYSIQUE	105 300 000

N°	SECTEUR	COUTS ESTIMATIFS (FCFA)
26	RECHERCHE SCIENTIFIQUE ET INNOVATION	20 000 000
27	ENSEIGNEMENT SUPERIEUR	92 000 000
28	COMMUNICATION	2 030 000
	PETITE ENFANCE	58 350 000
<b>COUT ESTIMATIF TOTAL</b>		<b>10 475 590 000</b>





Le coût estimatif total des cadres logiques est évalué à **10 475 590 000 FCFA TTC (Dix Milliards Quatre Cent Soixante Quinze Millions Cinq Cent Quatre Vingt Dix Mille FCFA).**

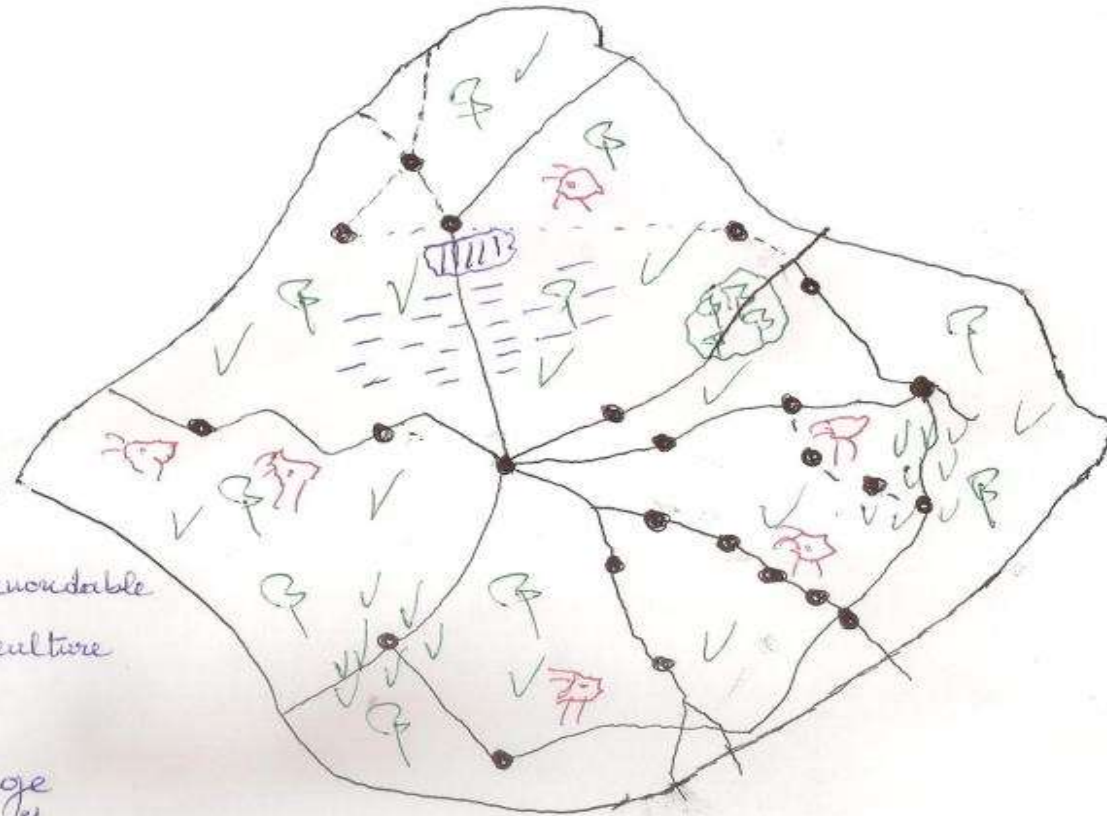
#### 5.4 Matrice diagnostic des ressources naturelles et esquisse de PUGDT:

Ressources naturelles	Emploi/Localisation	Potentiel	Utilisateurs des ressources	Contrôleurs	Mode de gestion	Tendances	Problèmes /Contraintes	Actions à entreprendre
<b>Savane</b>	-Champs -Exploitation du bois de chauffage  Tout la communauté	-Fertilisation du sol -Lutte contre l'érosion fluviale -Création d'un micro climat adéquat	Toute la communauté	Aucun contrôle pour les autochtones Pour les autres, contrôlées par les autorités traditionnelles et la mairie	Libre non défini	Déforestation	-Coupe anarchique du bois	Sensibilisation des populations sur l'importance de préserver la biodiversité floristique et faunique Reboisement Intensification des contrôles
<b>Sahel vert</b>	Reboisement Mbassam, Guidinding, Gouloulou	Création d'un micro climat adéquat Riche en espèces floristiques	RAS	MINEPDED/ MINFOF/ Autorités traditionnelles	Préservé	Développement	Insuffisance des gardiens, Retard des salaires Pénétration dans le site par les éleveurs	Recrutement de 02 gardiens  Motivation des gardiens
<b>Sols</b>	Support d'une	Fertilité	Toute la	Aucun	Libre non	Formation des	Exposition des	Reboisement

Ressources naturelles	Emploi/Localisation	Potentiel	Utilisateurs des ressources	Contrôleurs	Mode de gestion	Tendances	Problèmes /Contraintes	Actions à entreprendre
	intense activité agro-pastorale Toute la communauté	Riche en argile,	communauté	contrôle pour les autochtones Pour les autres, contrôlées par les autorités traditionnelles et la mairie	défini	hardés par endroit	sols Erosion ; Baisse de fertilités	Sensibilisation des populations sur l'utilisation des engrais naturels ; Introduction des techniques culturelles modernes
<b>Mares</b>	-Pêche saisonnière Vers la zone de Mogom et un peu partout dans les villages	Faible	Toute la la communauté	Aucun contrôle	Libre non défini	Tarissement en saison sèche	Assèchement des cours d'eau	Sensibilisation des populations à la création des étangs piscicoles qui sont des activités génératrices de revenu
<b>Carrières de sable et argile</b>	-Exploitation de sable et de l'argile	Assez important (non exploré)	Toute la communauté	Aucun contrôle	Libre non défini	Inondations des carrières en saison des pluies	Difficulté d'accès à ces carrières à cause du mauvais état de la route et des pistes Mauvaise qualité du sable	-Aménagement des pistes -Fourniture du matériel adéquat : brouettes, pelles, charrettes

#### 5.4 Esquisse du Plan d'utilisation et de gestion des terres de l'espace communal:

- : Village
-  : Sahel vert
-  : Mare naturelle
-  : Vaste plaine inondable
- VVV : Zone d'agriculture
- BB : Arbre
-  : Zone d'élevage
- : route et limite
- : Piste de dessert





## 6. PROGRAMMATION

### 6.1. Classification des villages par ordre de financement

Pour faciliter la programmation des activités, il a été mis en place un ordre de financement des villages. Le souci est de faire une meilleure répartition des investissements sans léser un village. Cet exercice a été élaboré par le maire et validé par les conseillers municipaux.

N°	NOM DU VILLAGE	ORDRE DE FINANCEMENT	OBSERVATION /JUSTIFICATION
1.	BALANE	1 <sup>er</sup>	Longtemps lésé, Balané fait partir des priorités du nouvel exécutif en termes d'investissements
2.	DOUKOULA	2 <sup>e</sup>	En temps qu'espace urbain, a besoin des infrastructures urbaines
3.	DADJAMKA	3 <sup>e</sup>	Se révèle être un nouveau pôle de développement
4.	MBIDERE	4 <sup>e</sup>	Le besoin en salles de classe est impératif
5.	YOLDEO	5 <sup>e</sup>	Dispose d'un CES qui n'a pour unique bâtiment que les latrines
6.	SIRLAWÉ	6 <sup>e</sup>	CES nouvellement créé, en conséquence sans infrastructures
7.	OULARGO	7 <sup>e</sup>	Les effectifs pléthoriques à l'EP font de Oulargo une priorité dans l'ordre des investissements
8.	DAMDAMA	8 <sup>e</sup>	Une insuffisance en salle de classe criarde qui nécessite une réaction
9.	DOLGAÏ	9 <sup>e</sup>	L'accès à l'eau est difficile pour les populations de certains quartiers
10.	DIMGUÏLI	10 <sup>e</sup>	Le besoin en nouvelles salles de classe est impératif
11.	BOUBAÏ	11 <sup>e</sup>	La répartition spatiale des investissements est une nécessité
12.	BOUZAR	12 <sup>e</sup>	La répartition spatiale des investissements est une nécessité
13.	GUIDINDING	13 <sup>e</sup>	La répartition spatiale des investissements est une nécessité
14.	DABOU	14 <sup>e</sup>	La répartition spatiale des investissements est une nécessité
15.	BALDA	15 <sup>e</sup>	La répartition spatiale des investissements est une nécessité
16.	MOGOM	16 <sup>e</sup>	La répartition spatiale des investissements est une nécessité
17.	TOUKSOU	17 <sup>e</sup>	La répartition spatiale des investissements est une nécessité
18.	TAKREO	18 <sup>e</sup>	La répartition spatiale des investissements est une nécessité
19.	TOUNGOÏ	19 <sup>e</sup>	La répartition spatiale des investissements est une nécessité
20.	WALIA	20 <sup>e</sup>	La répartition spatiale des investissements est une nécessité
21.	MBASSAM	21 <sup>e</sup>	La répartition spatiale des investissements est une nécessité
22.	GUISSIA	22 <sup>e</sup>	La répartition spatiale des investissements est une nécessité
23.	GOULOULOU	23 <sup>e</sup>	La répartition spatiale des investissements est une nécessité
24.	GOLONGARI	24 <sup>e</sup>	La répartition spatiale des investissements est une nécessité
25.	GAMLOUM	25 <sup>e</sup>	La répartition spatiale des investissements est une nécessité

Après avoir fait un tour complet de distribution spatiale de microprojets par village, La programmation des projets du CDMT s'est arrêtée sur le village Dolgaï pour ce qui est de la deuxième distribution.

### 6.3 Tableau de mobilisation des ressources

La programmation des activités s'est faite à partir des ressources disponibles. A cet effet, il a été nécessaire de recenser tous les financements disponibles pour l'année 2014 ainsi que la source. Le tableau ci-dessous en fait l'économie.

N°	Source	Nature	Montant	Année de réalisation			Secteur	Observations
				2014	2015	2016		
1	<b>COMMUNE</b>	Fond propre (B.C)	225 000 000	<b>84 000 000</b>	84 000 000	84 000 000	Education Enseignements secondaires Hydraulique	
2	<b>PNDP</b>	Allocation	35 000 000	<b>35 000 000</b>	-	-	Agriculture (Projets classiques)	
3	<b>FEICOM</b>	Prêt	146 000 000	<b>146 000 000</b>	-	-		Hôtel de ville Tribune
4	<b>PDR</b>	Subvention	108 000 000	<b>108 000 000</b>	-	-	Eau et énergie -Economie -Education	
5	<b>HEIFER</b>	Subvention	16 000 000	<b>16 000 000</b>	-	-	Eau et énergie	
<b>Total</b>			<b>530 000 000</b>	<b>389 000 000</b>	84 000 000	84 000 000		

### 6.4 Cadre de Dépenses à Moyen Terme (CDMT) des projets prioritaires

Le cadre des dépenses à moyen terme est la programmation des actions issues de la liste des projets prioritaires par village sur une période de trois ans.

Projet	Coût	Contribution des partenaires	Source de financement	Lieu d'implantation	Année de réalisation			Partenaire	Observation
					2014	2015	2016		
Construction d'un bloc de deux salles de classe avec latrines à l'EP BALANE	20 000 000	18 000 000	PDR	EP BALANE				MINEDUB	
		2 000 000	Commune						
Achat d'un groupe électrogène pour alimenter le château	5 000 000	5 000 000	Fond propre	DOUAYA (DOUKOULA)				MINEE	

Projet	Coût	Contribution des partenaires	Source de financement	Lieu d'implantation	Année de réalisation			Partenaire	Observation
					2014	2015	2016		
de DOUKOULA									
Construction d'un bloc de deux salles de classe avec latrines à l'EP de MBIDERE	20 000 000	20 000 000	Commune	EP de MBIDERE				MINEDUB	
Construction d'un forage à Dadjamka	8 000 00	7 200 000	PDR	DADJAMKA				MINEE	
		800 000	Commune						
Construction d'un bloc de deux salles de classe avec latrines à l'EP de RAY FALLAY	20 000 000	20 000 000	Commune	EP FALLAY (BOUZAR)				MINEDUB	
Construction d'un bloc de deux salles de classe avec latrines au CES de SIRLAWÉ	20 000 000	18 000 000	PDR	CES de SIRLAWÉ				MINESSEC	
		2 000 000	Commune						
Construction d'un bloc de deux salles de classe avec latrines à l'EP d'Oulargo	20 000 000	20 000 000	Commune	EP OULARGO				MINEDUB	
Construction d'un bloc de deux salles de classe avec latrines à l'EP de DAMDAMA	20 000 000	20 000 000	Commune	EP DAMDAMA				MINEDUB	
Construction d'un forage à (Dolgai)	8 000 000	7200 000	PDR	MASGA DOLGAI				MINEE	
		800 000	Commune						
Construction d'un bloc de deux salles de classe avec latrines à l'EP de DIMGUILI	20 000 000	20 000 000	Commune	EP DIMGUILI				MINEDUB	
Construction d'un	8 000 000	7 200 000	PDR	TIKOUM				MINEE	

Projet	Coût	Contribution des partenaires	Source de financement	Lieu d'implantation	Année de réalisation			Partenaire	Observation
					2014	2015	2016		
forage à TIKOUM KOUM (BOUBAYE)		800 000	Commune	KOUM(BOUBAYE)					
Construction d'un forage entre FOULAY-DOUBANGUE	8 000 000	7 200 000	PDR	BOUZAR				MINEE	
		800 000	Commune						
Construction d'un bloc de deux salles de classe avec latrines à l'EP de GUIDINDING	20 000 000	20 000 000	Commune	GUIDINDING				MINEE	
Construction d'un forage à BIKANG (DABOU)	8 000 000	7 200 000	PDR	DIKANG(DABOU)				MINEE	
		800 000	Commune						
Construction d'un forage au quartier BALDA Centre	8 000 000	7 200 000	PDR	BALDA Centre				MINEE	
		800 000	Commune						
Construction d'un bloc de deux salles de classe avec latrines au lycée de MOGOM	20 000 000	20 000 000	Commune	Lycée de MOGOM				MINESEC	
Réhabilitation de la mare	6 000 000	12 750 000	PNDP	TOUKSOU				MINEPIA	
		2 250 000	Commune						
Construction d'un bloc de deux salles de classe avec latrines au CES de YOLDEO	20 000 000	18 000 000	PDR	CES de DATCHEKA YOLDEO				MINESEC	
		2 000 000	Commune						
Construction d'un forage à L'EP de TOUNGOUI	8 000 000	7 200 000	HEIFER	EP TOUNGOUI				MINEE	
		800 000	Commune						
Construction d'un forage au quartier BICHARE (WALIA)	8 000 000	7 200 000	HEIFER	BICHARE (WALIA)				MINEE	
		800 000	Commune						

Projet	Coût	Contribution des partenaires	Source de financement	Lieu d'implantation	Année de réalisation			Partenaire	Observation
					2014	2015	2016		
Construction d'un bloc de deux salles de classe avec latrine à L'EP de MBASSAM	20 000 000	20 000 000	Commune	EP MBASSAM				MINEDUB	
Construction d'un bloc de deux salles de classe avec latrines à L'EP GUISSIA SUD	20 000 000	20 000 000	Commune	EP GUISSIA SUD				MINEDUB	
Construction d'un forage au centre	8 000 000	8 000 000	Commune	Gouloulou				MINEE	
construction d'un bloc de deux salles de classe avec latrines à L'EP de GOLONGARI	20 000 000	20 000 000	Commune	EP de GOLONGARI				MINEDUB	
Construction d'un forage	8 000 000	8 000 000	Commune	DAMHOURI (GAMLOUM)				MINEE	
Construction d'un abattoir/boucherie moderne à DOUKOULA	20 000 000	17 000 000	PNDP	DOUKOULA				MINEPIA	
		3 000 000	Commune						
Dotation d'un Moulin	4000 000	400 000	PDR	BALANE				MINADER	
Construction d'un bloc de deux salles de classe avec latrines à L'EP de DADJAMKA	20 000 000	20 000 000	Commune	(EP) DADJAMKA				MINEDUB	
Construction d'un forage au quartier MBRAW	8 000 000	8 000 000	Commune	MBRAW (MBIDÉRE)				MINEE	
Construction d'un forage à MBIGRAM	8 000 000	8 000 000	Commune	MBIGRAM (TAKREO)				MINEE	

Projet	Coût	Contribution des partenaires	Source de financement	Lieu d'implantation	Année de réalisation			Partenaire	Observation
					2014	2015	2016		
Construction d'un bloc de deux salles de classe avec latrines à L'EP de BOUKDOUM	20 000 000	20 000 000	Commune	EP BOUKDOUM				MINEDUB	
Construction d'une mini adduction d'eau à OULARGO	20 000 000	20 000 000	Commune	OULARGO				MINEE	
Construction de l'hôtel de ville de DOUKOULA	130 000 000	130 000 000	FEICOM	DOUKOULA				FEICOM, MINATD	
			Rem commune par annuité						
Construction d'une tribune à Doukoula	16 000 000	16 000 000	FEICOM	DOUKOULA				FEICOM, MINATD	
			Rem commune par annuité						
implantation d'un moulin à DAMDAMA	4 000 000	4 000 000	PDR	DAMDAMA				MINADER	
implantation d'un moulin à Dolgaï	4 000 000	4 000 000	PDR	Dolgaï				MINADER	
implantation d'un moulin à Mogom	4 000 000	4 000 000	PDR	Mogom				MINADER	
Dotation de 725 bancs aux établissements de la commune	8 700 000	8 700 000	Commune	EP Oulargo EP Guissia I et III, CES Yoldéo				MINEDUB, MINESEC	
<b>Total</b>	<b>614 400 000</b>	<b>614 400 000</b>							

### 6.5. Cadre sommaire de gestion environnementale du CDMT

La mise en œuvre des projets entrainera à cout sûr des perturbations de l'écosystème. C'est pourquoi le présent cadre est élaboré en vue d'atténuer, au mieux de s'adapter vis-à-vis des différents impacts socio-environnementaux possibles.

## 6.5.1 Principaux impacts socio-environnementaux potentiels

### 6.5.1.1 Principaux impacts sociaux potentiels

Type de microprojets contenus dans le programme triennal	Impacts sociaux possibles (positifs)	Impacts sociaux négatifs possibles (risques sociaux)	Mesures sociales d'optimisation	Mesures sociales d'atténuation
<b>Microprojets de construction des infrastructures communautaires de base :</b> Construction de 05 blocs de deux salles de classe avec latrines à l'EP BALANE, à l'EP de MBIDERE, à l'EP d'Oulargo, à l'EP de DAMDAMA, à l'EP de DIMGUILI, Construction de 02 blocs de deux salles de classe avec latrines (au CES de SIRLAWÉ, au CES de YOLDEO)	<ul style="list-style-type: none"> <li>- Amélioration du cadre de vie des populations</li> <li>-Amélioration du paysage de la commune (tourisme de la vue)</li> <li>- Amélioration du cadre social des élèves</li> <li>- Amélioration des conditions d'enseignement des élèves;</li> </ul>	<ul style="list-style-type: none"> <li>-Risques de déplacement involontaire et de réinstallation des populations avec perte d'actifs ;</li> <li>- Risques de conflits sur le choix du site</li> <li>-Risques d'insécurité pour les personnes et les biens ;</li> <li>-Risques de conflits au sein des bénéficiaires du micro projet ;</li> </ul>	<ul style="list-style-type: none"> <li>-Participation et sensibilisation des populations ;</li> <li>- Sensibilisation des communautés ;</li> <li>-Mise en place des Comités de gestion ;</li> </ul>	<ul style="list-style-type: none"> <li>-Activation du plan de recasement (indemnisation des populations déplacées à juste prix) ;</li> <li>- Obtention d'acte de donation volontaire légalisé du propriétaire du site ;</li> <li>-Nettoyage et cantonnement des alentours des ouvrages afin d'améliorer la visibilité ;</li> <li>- Mise en place de sous-comité de vigilance</li> <li>- Construction des clôtures autour des ouvrages ;</li> <li>-Identification des priorités des minorités et leurs intégration dans le PCD afin d'éviter la marginalisation des populations vulnérables.</li> <li>- Sollicitation de l'arbitrage des autorités traditionnelles, communales ou administratives en cas de conflit</li> <li>-Port obligatoire des</li> </ul>
Construction d'un abattoir/Boucherie moderne à DOUKOULA	<ul style="list-style-type: none"> <li>-Amélioration du cadre de vie des populations</li> <li>- Amélioration du tourisme de la vue</li> <li>-Amélioration des sources de revenus de la commune ;</li> <li>-Facilitation des échanges commerciaux</li> <li>-Incitation à l'augmentation de la production animale locale</li> <li>-Création des richesses</li> </ul>	<ul style="list-style-type: none"> <li>-Risques de marginalisation des populations vulnérables</li> <li>-Risques élevés de transmission des IST/VIH/SIDA</li> <li>-Risques d'accidents dans les chantiers</li> <li>-Toxicité de certains produits</li> </ul>		
Construction et équipement de l'hôtel de ville de Kar Hay	<ul style="list-style-type: none"> <li>-Amélioration du cadre de vie des populations</li> <li>- Amélioration du tourisme de la vue</li> <li>-Amélioration des capacités d'accueil de la Mairie</li> </ul>			

Type de microprojets contenus dans le programme triennal	Impacts sociaux possibles (positifs)	Impacts sociaux négatifs possibles (risques sociaux)	Mesures sociales d'optimisation	Mesures sociales d'atténuation
				équipements de protection sur les sites
<p><b>Microprojets hydrauliques :</b></p> <ul style="list-style-type: none"> <li>- Construction de 07 forages à Dadjamka, à MASGA (Dolgai), à TIKOUM KOUM (BOUBAYE), à BIKANG (DABOU), au quartier BALDA Centre, à L'EP de TOUNGOUI, BICHARE (WALIA)</li> </ul>	<ul style="list-style-type: none"> <li>- Amélioration des revenus (main d'œuvre locale)</li> <li>-Facilitation de l'accès des hommes et des animaux à l'eau</li> <li>-Réduction des souffrances des femmes et des jeunes</li> <li>-Redynamisation des populations à travers la mobilisation de la contrepartie</li> <li>-Diminution du taux de maladies hydriques,</li> <li>- Facilitation de l'accès à l'eau potable</li> </ul>	<ul style="list-style-type: none"> <li>-Risque de déplacement involontaire et de réinstallation ;</li> <li>- Risques d'intoxication due au mauvais dosage du chlore ;</li> <li>- Risques de mauvaises manipulations des ouvrages</li> <li>- Risques d'insécurité pour les personnes et les biens ;</li> <li>- Risques de conflits au sein des bénéficiaires du Micro Projet ;</li> </ul>	<ul style="list-style-type: none"> <li>-Sensibilisation des populations</li> <li>-Encouragement des projets HIMO</li> </ul>	<ul style="list-style-type: none"> <li>- Obtention d'acte de donation volontaire légalisé du propriétaire du site ;</li> <li>- Formation des CGPE au dosage de l'eau de javel et du chlore dans les puits le cas échéant,</li> <li>- Gestion des risques d'envasement et maintenance des ouvrages</li> <li>-Nettoyage et cantonnage des alentours des ouvrages afin d'améliorer la visibilité ;</li> <li>- Mise en place de sous-comité de vigilance</li> <li>- Construction des clôtures autour des ouvrages ;</li> <li>- Sollicitation de l'arbitrage des autorités traditionnelles, communales ou administratives en cas de conflit</li> <li>-Port obligatoire des équipements de protection sur les sites</li> </ul>



### 6.5.1.2 Principaux Impacts Environnementaux Potentiels

Type de microprojets contenus dans le cadre des dépenses à moyen terme	Impacts environnementaux positifs possibles	Impacts environnementaux négatifs possibles (risques environnementaux)	Mesures environnementales d'optimisation	Mesures environnementales d'atténuation
<p><b>Microprojets de construction des infrastructures communautaires de base :</b>            Construction de 05 blocs de deux salles de classe avec latrines à l'EP BALANE, à l'EP de MBIDERE, à l'EP d'Oulargo, à l'EP de DAMDAMA, à l'EP de DIMGUILI,            Construction de 02 blocs de deux salles de classe avec latrines (au CES de SIRLAWÉ, au CES de YOLDEO)</p>	<ul style="list-style-type: none"> <li>-Amélioration des techniques de gestion de l'environnement (régénération des sols...)</li> <li>-Amélioration des connaissances sur les risques environnementaux</li> <li>- Contrôle des ressources floristiques et fauniques</li> <li>- Réduction des pressions sur les ressources naturelles</li> <li>- Amélioration du couvert végétal par les eaux découlement</li> </ul>	<ul style="list-style-type: none"> <li>- Risques liées à l'amenuisement des ressources</li> <li>- Disparition de la flore et de la faune</li> <li>-Perturbation de l'écosystème</li> </ul>	<ul style="list-style-type: none"> <li>- Sensibilisation des populations et Implication lors du remplissage du formulaire d'examen environnemental ;</li> <li>- Mise en place de comités de gestion/suivi</li> </ul>	<ul style="list-style-type: none"> <li>- Etude environnementale</li> <li>- Engazonnement des pentes perturbées ;</li> <li>- Reboisement des sites perturbés ;</li> <li>- Remise en état des zones d'emprunt ;</li> </ul>
<p>Construction d'un abattoir/Boucherie moderne à DOUKOULA</p>				
<p>Construction et équipement de l'hôtel de ville de Kar Hay</p>				
<p><b>Microprojets hydrauliques :</b>            Construction de 07 forages à Dadjamka, à MASGA (Dolgai), à TIKOUM KOUM (BOUBAYE), à BIKANG (DABOU), au quartier BALDA Centre, à L'EP de TOUNGOU, BICHARE (WALIA)</p>	<ul style="list-style-type: none"> <li>- Régénération des terres arides</li> <li>- Amélioration du couvert végétal par les eaux d'écoulement</li> <li>- Développement des espèces piscicoles</li> <li>- Préservation des ressources en eau</li> </ul>	<ul style="list-style-type: none"> <li>- Risques d'érosion des sols ;</li> <li>- Risques d'envasement et de stagnation des eaux ;</li> <li>- Risque de prolifération des moustiques</li> </ul>	<ul style="list-style-type: none"> <li>- Sensibilisation du public et Implication lors du remplissage du formulaire d'examen environnemental ;</li> <li>- Mise en place de comités de gestion</li> <li>- Redynamisation des CGPE existants</li> </ul>	<ul style="list-style-type: none"> <li>- Choix du site (présentant le moins de risques de destruction de l'environnement) ;</li> <li>- Engazonnement des pentes perturbées ;</li> <li>- Reboisement des sites perturbés ;</li> <li>- Remise en état des zones d'emprunt ;</li> <li>- Elimination des eaux sales à travers la construction des rigoles</li> </ul>

### 6.5.2. Mesures d'optimisation ou d'atténuation envisageables

Les principales mesures d'optimisation ou d'atténuation envisageables sont inscrites dans le tableau suivant :

Mesures environnementales	Acteurs de mise en œuvre	Périodes	Acteurs de suivi	Coûts (FCFA)	Observations
Recrutement d'un agent de développement local	Mairie/PNDP	2013 (Mars)	Conseil municipal ; PNDP	/	L'agent de développement local a déjà été recruté
Formation de l'agent de développement local aux questions environnementales et au cadre de gestion environnementale et sociale du PNDP	PNDP	2013-2014	Délégation MINEPDED ; Délégation MINAS ; PNDP	PM	
Utilisation systématique du formulaire d'examen socio environnemental	Agent de développement local	2013-2016	Délégation MINEPDED ; Délégation MINAS ; PNDP ; Conseil municipal ; Agent de développement	PM	Le coût y afférent doit être intégré dans les coûts de la conception du microprojet
Formation du COMES aux politiques de sauvegarde et de prise en compte des aspects sociaux environnementaux	PNDP	2014	Délégation MINEPDED ; Délégation MINAS ; Commune	PM	La formation aura lieu lors de la convocation du COMES pour la validation du PCD
Sensibilisation des populations sur les problèmes environnementaux	Mairie	2014-2015	Délégation MINEPDED ; Agent de développement PNDP	PM	Le coût y afférent doit être intégré dans les coûts de la conception du microprojet
Provision pour la réalisation des études d'impacts environnementaux sommaires	PNDP, Mairie (conseil municipal)	2014-2015	Délégation MINEPDED ; Délégation	2 500 000	Le coût y afférent doit être intégré dans les coûts de la conception

Mesures environnementales	Acteurs de mise en œuvre	Périodes	Acteurs de suivi	Coûts (FCFA)	Observations
			MINAS ; PNDP ; Conseil municipal		du microprojet
Suivi du plan de gestion environnementale et sociale, et des entrepreneurs	Agent de développement	2014-2017	Délégation MINEPDED ; Délégation MINAS ; PNDP ; Conseil municipal	3 000 000	Le coût y afférent doit être intégré dans les coûts de la conception du microprojet
Respect des clauses environnementales du DAO et des mesures environnementales des microprojets.	Entrepreneurs	Dépend de la période de lancement des microprojets	Délégation MINEPDED ; Agent de développement ; Conseil municipal	PM	Le coût y afférent doit être intégré dans les coûts de la conception du microprojet

### 6.5.3 Plan sommaire de gestion de l'environnement

Le plan de gestion de l'environnement récapitule les différentes actions mises en œuvre pour limiter les dégâts socio-environnementaux. Ces actions sont reprises dans le tableau ci-dessous.

Mesures socio-environnementales	Acteurs de mise en œuvre	Périodes	Acteurs de suivi	Coût (FCFA)	Observations
-Dédommagement des populations riveraines -Cession des terrains par les actes de donation	MINDCAF MINATD Sectoriels concernés par les travaux Commune	Avant le lancement des travaux	Commission paritaire mis en place pour chaque projet Comité de suivi communal	Pour mémoire	Les populations doivent être dédommagées avant le début des travaux pour éviter tout mouvement d'humeur
Mise en place des bacs de récupération des huiles et des déchets	Le prestataire	Pendant l'exécution des travaux	Comité de suivi communal MINEPDED	500 000	Dépend de la nature du projet
Reboisement des sites après travaux	Commune/Prestataire	A la fin des travaux	Comité de suivi communal Commission paritaires MINEPDED/MINFOF	5 000 000	Dépend de la nature du projet
Création d'un nouvel écosystème après	Commune/Prestataire	A la fin des	Comité de suivi	5 000 000	Dépend de la nature

Mesures socio-environnementales	Acteurs de mise en œuvre	Périodes	Acteurs de suivi	Coût (FCFA)	Observations
travaux (engazonnement des pentes perturbées)		travaux	communal Commissions paritaires MINEPDED/MINFOF		du projet
Sensibilisation des populations et des employés sur la vulnérabilité aux IST/VIH/SIDA	Commune Les CSI (MINSANTE) Les ONG	Avant, Pendant et après le déroulement des travaux	Comité de suivi communal Commissions paritaires	2 000 000	Dépend de la nature du projet
Mise en place des panneaux de signalisation des zones des travaux	Le prestataire	Pendant l'exécution des travaux	Comité de suivi communal Commissions paritaires	2 000 000	Dépend de la nature du projet
Facilitation de la circulation des eaux des pluies (drainage des eaux)	Le prestataire	Pendant l'exécution des travaux	Comité de suivi communal Commissions paritaires MINEPDED	De 25.000 à 2 000 000	Dépend de la nature du projet
Protection des employés par des mesures adéquates (arrosage régulier du site, port obligatoire des équipements de sécurité,...)	Le prestataire	Pendant l'exécution des travaux	Comité de suivi communal Commissions paritaires	1 000 000	Dépend de la nature du projet

## 6.6 Plan d'investissement annuel (PIA) :

### 6.6.1 Programmation annuelle des projets prioritaires

Les projets classés en première année dans le CDMT sont repris dans le tableau suivant pour une programmation plus fine.

Projet	Coût Total	Contribution de chaque partenaire	Source de financement	Période de réalisation				Lieu d'implantation	Partenaires
				T1	T2	T3	T4		
Construction de 03 blocs de deux salles de classe avec latrines	60 000 000	54 000 000	PDR					EP de Balané CES de Sirlawé, CES de Yoldéo	MINEDUB MINESEC MINTP
		6 000 000	COMMUNE						
Acquisition et implantation de 03 moulins	12 000 000	12 000 000	PDR					Balané, Damdama, Mogom	MINADER

Projet	Coût Total	Contribution de chaque partenaire	Source de financement	Période de réalisation				Lieu d'implantation	Partenaires
				T1	T2	T3	T4		
Construction de 05 forages	40 000 000	36 000 000	PDR					Dadjamka, Masga (Dolgaï), TIKOUM KOUM (BOUBAÏ), BIKANG (Dabou), BALDA Centre	MINEE
		4 000 000	Commune						
Achat d'un groupe électrogène pour alimenter le château de DOUKOULA	5 000 000	5 000 000	Commune					Doukoula	MINEE
Construction de 03 blocs de deux salles de classe avec latrines	60 000 000	60 000 000	Commune					EP de MBIDERE, EP de DIMGUILI, EP d'Oulargo,	MINEDUB MINTP
Construction de l'hôtel de ville	130 000 000	130 000 000	FEICOM					DOUKOULA	FEICOM MINTP
		3 120 000 + rem. a	Commune						
Construction d'une tribune	16 000 000	16 000 000	FEICOM					Doukoula	FEICOM MINTP
		384 000 + rem. a	Commune						
Construction de 02 forages	16 000 000	14 400 000	HEIFER					EP Toungoui, BICHARE (WALIA)	MINEE
		1 600 000	Commune						
Construction d'un forage pastorale	9 000 000	8 550 000	PNDP					TOUKSOU	MINEPIA
		450 000	Commune						
Construction d'un Abattoir/Boucherie moderne à DOUKOULA	20.000.000	17 000 000	PNDP					Doukoula	MINEPIA
		3 000 000	Commune						
Dotation de 725 bancs aux établissements de la commune	8 700 000	6 450 000	PNDP					EP Oulargo EP Guissia I et III, CES Yoldéo	MINEDUB
		2 250 000	Commune						
<b>Total</b>	<b>374 000 000</b>	<b>374 000 000</b>							





## 7. MECANISME DE SUIVI-EVALUATION:

### 7.1. Composition et attributions du comité de suivi-évaluation du PCD

Dans le souci de veiller à la réalisation des activités dudit PCD, un comité de suivi est mis en place. Il est chargé de mesurer le taux de réalisation des actions prévues, d'apprécier le niveau d'engagement des responsables d'activité dans leurs tâches et d'apprécier le niveau d'atteinte des résultats escomptés. Le cadre légal de ce comité procède d'un arrêté municipal qui fera des personnes suivantes les membres du comité communal de suivi évaluation :

POSTES	NOMS ET PRENOMS
1. Président :	
2. Secrétaire du Comité (Rapporteur)	
3. Membres :	
3.1. Représentants des associations des Communautés à la base	
3.2. Représentant des Chefs traditionnels	
3.3. Représentants du Conseil Municipal	
3.4 Représentant de l'exécutif Communal	
3.5 Représentant de la société civile	

### 7.2 Indicateurs de suivi et d'évaluation

La recherche permanente d'un résultat efficient préconise au préalable la maîtrise du point de chute. C'est pourquoi les indicateurs suivants sont établis pour veiller à l'accomplissement des activités du PCD:

SECTEUR	ACTIVITES	INDICATEURS DE SUIVI-EVALUATION
Eau et Energie	Achat d'un groupe électrogène pour alimenter le château de DOUKOULA, Construction de 07 forages à Dadjamka, à MASGA (Dolgai), à TIKOUM KOUM (BOUBAYE), à BIKANG (DABOU), au quartier BALDA Centre, à L'EP de TOUNGOUI, BICHARE (WALIA)	- Etat de fonctionnement des 07 forages
Education de base	Construction de 05 blocs de deux salles de classe avec latrines à l'EP BALANE, à l'EP de MBIDERE, à	- Cahier du chantier - Nombre de salle construites, équipées et



SECTEUR	ACTIVITES	INDICATEURS DE SUIVI-EVALUATION
	l'EP d'Oulargo, à l'EP de DAMDAMA, à l'EP de DIMGUILI,	opérationnelles - Cahier du chantier - Présence des magasins
Elevage pêche et industrie animale	Construction d'une mare à TOUKSOU	- Cahier du chantier - Mare construite et opérationnelle
	Construction d'un abattoir/Boucherie moderne à DOUKOULA	- Cahier du chantier - Mare construite et opérationnelle
Enseignement secondaire	Construction de 02 blocs de deux salles de classe avec latrines (au CES de SIRLAWE, au CES de YOLDEO)	- Nombre de salle construites, équipées et opérationnelles
Agriculture et développement rural	implantation de 03 moulins (Mogom, Damdama, Balané)	- Nombre de moulins offerts
MINATD/Institution communale	Construction d'un hôtel de ville	- Cahier de chantier - Hôtel de ville construit et équipé
	Construction d'une tribune à Doukoula	- Cahier de chantier - Tribune construite et opérationnelle

### 7.3 Dispositif, outils et fréquence du reporting

Pour un suivi efficace, la fréquence des contrôles doit être permanente. Toutefois, compte tenu des moyens très limités, la fréquence des contrôles sera celle du tableau suivant :

Acteurs	Outils	Fréquence du reporting	
		Acteurs non dilués	Fréquence
Les membres du Comité Communal de Suivi-Evaluation (CCSE) du PCD	<ul style="list-style-type: none"> <li>- Réunion d'évaluation ;</li> <li>- Descente de terrain ;</li> <li>- Production des Rapports mensuels (agents de développement communaux et PV),</li> <li>- Rapports trimestriels pour le CCSE</li> <li>- Plan de construction ou de réalisation etc.;</li> <li>- Cahiers de charge, du contrat et des conventions signés avec le prestataire</li> </ul>	Présidents	Descente une fois tous les deux mois dans les différents sites
		Agent de développement	Descente au moins une fois par mois dans les différents sites
		Représentants du conseil municipal	Descentes hebdomadaires dans leurs zones de compétence
		Représentant des secteurs	Descentes hebdomadaires dans leurs zones de compétence

#### 7.4 Mécanisme de préparation du PIA et de révision du PCD

Dans le cadre de cet accompagnement de la Commune de KAR HAY, le PIA de l'année 2014 a été déjà élaboré de même que le CDMT de 2014 à 2016.

Pour l'avenir, il s'agira d'élaborer pour chaque année le PIA et d'actualiser les CDMT. Pour cela, une commission formée de l'exécutif communal, du comité de suivi des activités communales, du DD-MINEPAT, des Sectoriels clés, des partenaires techniques et financiers de la commune et toutes autres parties prenantes se chargeront d'élaborer ces outils.

Les différentes étapes et stratégies pour l'élaboration de ces outils de programmation et de budgétisation sont les suivantes :

1) En début de l'année, le SG devra activer le Maire pour engager les réflexions et les stratégies de mobilisation des ressources et leur échéance. Pour cela, le Maire prendra contact avec les bailleurs (classiques et autres) de la commune pour avoir le niveau de leurs affectations à la commune et prospectera de nouvelles sources de revenus

2) A la fin du 3<sup>e</sup> trimestre de 2014, il sera question d'évaluer la mise en œuvre du PIA de l'année de 2014(n) en faisant des points sur :

- ❖ Les activités du PIA(2014) réalisées et liquidées ;
- ❖ Les activités du PIA(2014) en cours de réalisations et dont les fonds sont bloqués et sûres ;
- ❖ Les activités du PIA(2014) en cours de réalisations et dont les paiements sont reportés ;
- ❖ Les activités du PIA (2014) non exécutées ;
- ❖ Le niveau de prise en compte de mise en œuvre des ASE des projets de l'année 2014

3) En fin d'année il s'agira d'organiser un atelier d'élaboration du PIA de l'année 2015 et d'intégrer l'année 2017 dans le nouveau CDMT. Deux étapes constitueront l'ossature de cet atelier à savoir : la préparation et la tenue de l'atelier proprement dit.

La préparation de l'atelier va consister à :

- ❖ La préparation et ventiler des invitations aux personnes ressources désignée ;
- ❖ La préparation technique et logistique

Il est important de signaler ici que lors de la préparation technique, il sera élaboré par le comité de suivi des activités communales les drafts du PIA de l'année 2015. Ces documents seront présentés et amendés lors du déroulement de l'atelier.

L'atelier proprement dit va porter sur les points suivants :

- ❖ Présentation de l'état d'exécution du PIA de l'année (2014)
- ❖ Présentations des projets du CDMT correspondant à l'année (2015)
- ❖ Présentation du cadre sommaire de gestion environnemental du CDMT actualisé
- ❖ Présentation des priorités éventuelles non contenues dans le PCD
- ❖ Présentation des ressources sûres de l'année (2015)
- ❖ Présentation du projet de PIA de l'année (n+1)
- ❖ Échanges et débats

- ❖ Ajustement du projet de PIA sur la base du consensus
- ❖ Présentation du nouveau PPM
- ❖ Élaboration du nouveau CDMT

4)- Validation des documents : le PIA et le CDMT ainsi élaborés seront présentés au conseil municipal pour validation.

5)- Actualisation des autres documents du PCD

Il revient également au comité de suivi des activités communale et sectoriels clés ceci de manière continue de :

- ❖ Actualiser les Cadres Logiques par secteur
- ❖ Intégrer des nouvelles priorités dans le PCD
- ❖ Actualiser les données du PCD (Etats par secteurs)
- ❖ Actualiser le cadre sommaire de gestion environnementale.

## 8. PLAN DE COMMUNICATION SUR LA MISE EN ŒUVRE DU PCD

Dans le but de vulgariser le présent PCD, le plan de communication suivant a été mis en place avec pour objectif de le faire connaître des partenaires au développement, des élites, des ministères techniques en fonction des thématiques identifiées, des potentiels bailleurs de fonds externes et internes, des populations et des élus locaux :

Objectifs	Activités	Emetteur	Récepteur	Support/ Outils	Coût	Période	Indicateurs
<b>COMMUNICATION INTERNE</b>							
Assurer une bonne circulation de l'information en interne	- Créer des adresses email pour chaque personnel	chargé de communication	Conseiller municipaux	Internet	50 000	05-01-13	Chaque personnel a une adresse mail
	Organiser les réunions de coordination des activités	Le maire et tous les chefs de services	Le personnel communal et/ou les Conseillers municipaux		500 000	Tous les lundis	Rapports des réunions
	Instituer les tableaux d'affichages	Le maire et tous les chefs de services	Le personnel communal et/ou les Conseillers municipaux et tous les usagers	Babillard	100 000	05-01-13	Présence d'un babillard
	- Créer une boîte à suggestion	Acteurs communaux	Acteurs communaux	Boîte à suggestions	50 000	02-01-13	Présence de la boîte à suggestions
<b>COMMUNICATION EXTERNE</b>							
<i>La communication avec les autorités et les sectoriels</i>							
Informer régulièrement les autorités nationales, régionales et locales des activités de la commune	Produire et diffuser les rapports périodiques d'activités	Secrétaire général	-Membres du Gouvernement -Gouverneur -Sectoriels -Préfet	Rapport périodiques	350 000	Trimestriel	Cahier de transmission
<i>La communication avec les populations de la commune bénéficiaires</i>							
Sensibiliser les populations sur l'importance des activités de développement	-Organiser les tournées d'information et de sensibilisation dans les villages	-Maires -Conseillers municipaux	-Communautés	Tournée de Mr le sous-préfet	1 000 000	Semestre	Compte rendu de tournée
Restituer le plan communal de	Séance de restitution des PCD au niveau des communautés	-Maire -Conseillers	Communautés	Plans communaux de	2000000	Annuelle	Procès verbaux de

Objectifs	Activités	Emetteur	Récepteur	Support/ Outils	Coût	Période	Indicateurs
développement aux populations pour les engager dans la mise en œuvre des actions convenues		municipaux		développement			restitution
Informers les populations sur les activités et réalisations de la commune	Production des émissions radios, magazines TV et publication dans les journaux	Cellule de communication de la commune et exécutif municipal	Grand public	Médias locaux (Radios locales et presses locales, CRTV, Canal 2)	3 000 000	Avant, pendant et après chaque grande réalisation	Procès verbaux
Promouvoir la gouvernance locale	Communiquer sur le budget et le compte administratif de la commune	Maire	Communautés	-Médias locaux -Site internet communal -concertation avec les communautés -babillard de la commune	1 000 000	Après chaque séance d'adoption du budget ou du compte administratif	Procès verbaux
<b>Communication avec la société civile et le secteur privé</b>							
Impliquer la société civile et le secteur privé dans la conduite des actions de développement	Organiser des rencontres avec la société civile et le secteur privé	Le maire	Société civile/secteur privé	Correspondances	3 000 000	Avant, pendant et après chaque grande réalisation	Procès verbaux
Promouvoir la gouvernance locale	Communiquer sur le budget et le compte administratif de la commune	Maire	Communautés	-Médias locaux -Site internet communal -Concertation avec les et la société civile de la commune	1 000 000	Après chaque séance d'adoption du budget ou du compte administratif	Procès verbaux
Constituer une banque de données sur la société civile et le secteur privé	Mettre en place un répertoire des contacts	Chargé de la communication	Maire	-Ordinateurs -Site internet	50 000	Tout au long de l'année	Répertoire disponible
Informers régulièrement la société civile et le secteur privé sur les activités de la commune	Concevoir et diffuser un rapport d'activités trimestriel	Chargé de la communication	Société civile, secteur privé	-Rapport d'activités trimestriel, semestriel et annuel	500 000	Trimestriellement	Liste de diffusion du rapport

Objectifs	Activités	Emetteur	Récepteur	Support/ Outils	Coût	Période	Indicateurs
				-site internet -mailing			
<b>Communication avec les partenaires techniques et financiers</b>							
Identifier les partenaires	Constituer un répertoire des partenaires et leurs contacts	Chargé de la communication	Maires	Plan communal de développement	100 000	Activités transversales	Répertoire disponible
Sensibiliser et impliquer les partenaires sur le processus de développement de la commune	Organiser des séances de travail et créer des cadres de concertation entre la commune et les partenaires	Chargé de la communication	Maires	Séances de travail	2000000	Semestriellement	Compte rendu disponible
Informers régulièrement les partenaires sur l'exécution du plan de développement et des autres activités de la commune	Produire et diffuser le rapport d'activités	-Maire -Conseillers municipaux	Projets et programmes Bailleurs de fonds/ONG	Rapport d'activités	150 000	Mensuellement	Rapport diffusé
<b>Communication avec les élites extérieures et la diaspora</b>							
Identifier les élites extérieures et la diaspora de la commune	Constituer un répertoire des fils et filles de la commune vivant hors du Cameroun	Chargé de la communication	Maires	-Internet -Mailing	100 000	Annuellement	Répertoire disponible
Sensibiliser et impliquer les élites extérieures et les élites de la diaspora dans le processus de développement de la commune	Organiser des campagnes de sensibilisation auprès des élites extérieures et les acteurs de la diaspora	Chargé de la communication	Maires	Campagnes d'information avec plan communal de développement comme support	2000000	Semestriellement	Compte rendu disponible
Informers régulièrement les élites extérieures et la diaspora sur l'exécution du plan de développement et des autres activités de la commune	Produire et diffuser le rapport d'activités	-Maire -Conseillers municipaux	Elites extérieures diaspora	Rapport d'activités transmis par email ou diffusé sur le site internet de la commune	100 000	Trimestriellement	Rapport diffusé
<b>LA COMMUNICATION DE MASSE</b>							
Informers le grand public sur les activités de la commune, l'élaboration et la mise en œuvre du	Organiser des émissions sur les radios communautaires ou régionales	Chargé de la communication	Grand public	Médias de masse	1 000 000	Mensuellement	Nombre d'émissions diffusées
	Concevoir, mettre en ligne et	Chargé de la	Public national	Site internet	500 000	Avant, pendant	Site en ligne

Objectifs	Activités	Emetteur	Récepteur	Support/ Outils	Coût	Période	Indicateurs
plan communal de développement	actualiser régulièrement le site web de la commune	communication	et international			et après chaque grande réalisation	
	Organiser des points de presse	Chargé de la communication	journalistes	Dossiers de presse	1 000 000	Semestriellement	Nombre de points de presse organisés
	Réaliser des reportages et des documentaires sur les activités de la commune	Chargé de la communication	Grand public	-Télévision -Presse -Radio	2 000 000	Annuellement	Nombre de reportage et de documentaires
	Créer et diffuser un journal communal	Chargé de la communication	Grand public		5 000 000	Trimestriellement	Nombre d'éditions
<b>Actions de plaidoyer</b>							
Rechercher des financements alternatifs pour la mise en œuvre du plan de développement	Organiser des rencontres avec les sectoriels	Maire	MINEPAT et les autres sectoriels	PCD et état de mise en œuvre	2 500 000	Trimestriellement	Nombre de rencontres organisées
	Organiser des rencontres avec les bailleurs et des projets ainsi que les programmes	Maire	Partenaires	PCD et état de mise en œuvre	1 000 000	Semestriellement	
	Organiser des rencontres avec les OE du secteur privé	Maire	Chefs d'entreprise	PCD et état de mise en œuvre	1 000 000	Annuellement	
	Organiser des rencontres avec la diaspora	Maire	Diaspora	PCD et état de mise en œuvre	2 000 000	Annuellement	

### Durée de la campagne

Le plan de communication est une activité permanente dans laquelle l'exécutif communale, le conseil municipal, le comité de suivi jouent un rôle prépondérant. Toutefois compte tenu des moyens très limités de la Mairie, les actions de masse et d'éclat devront suivre une périodicité semestrielle ou annuelle, au profit des actions "sous marine" (Mailing, émissions sur la radio communale, crieurs publics...).

# CONCLUSION



Le développement est le souci majeur de toute communauté, à ce titre, le plan de développement constitue pour elle un tableau de bord. Ainsi donc, celui de Kar Hay fait ressortir que la commune de Kar Hay existe depuis 1961. Elle fait partie du département du Mayo Danay, région de l'extrême nord. Elle a une superficie d'environ 230 km<sup>2</sup> et est peuplée d'environ 53 848 personnes réparties dans 25 lawanats. La population est constituée en majorité des Toupouris près de 94%. Cette commune regorge de nombreuses potentialités dont les plus importantes sont :

- Une importante élite ;
- Le dynamisme, la solidarité des populations ;
- La fertilité des sols et le grand nombre d'actifs agricoles (environ 12 350) ;
- Une agriculture diversifiée ;
- Un marché renommé régional et sous régional ;
- Des zones propices à la culture de certaines spéculations.

Mais ces potentialités ne sont pas suffisamment mises ensemble pour accompagner le processus de développement. A ceci se joint la contrainte naturelle qu'est la faible superficie du territoire qui entraîne une forte densité au Km<sup>2</sup> soit près de 240 personnes au Km<sup>2</sup>. Avec cette contrainte et dans les conditions actuelles, il est très difficile de pratiquer des activités de production intensives. La solution viendrait de l'introduction des nouvelles techniques de production à fort rendement et utilisant de petites parcelles. Elles pourraient s'accompagner par la mise en place d'une politique de planning familial stricte et d'une redistribution agraire au profit des jeunes.

Qu'à cela ne tiennent Kar Hay conduit son développement et vise avec la réalisation des actions de ce PCD d'atteindre l'émergence en 2035 et d'apporter le bien être aux populations qui y résident.

## **BIBLIOGRAPHIE**

- PDC de KAR-HAY version finale Mai 2006, avec l'appui de la GTZ
- Rapports d'activités du DAADR 2012
- Rapports d'activités du DAEPIA 2012
- Rapports d'activités de l'IAEB 2012

# ANNEXES

## Annexe 1 : Fiche de projet du PIA

FICHE DE PROJET N°1				
1.		Mois	Années	Observations
	Date d'établissement	Janvier	2014	
2.	<b>INFORMATION SUR LE PROJET</b>			
	Nom de la Commune Bénéficiaire	KAR-HAY		
	Département	Mayo Danay		
	Région	Extrême Nord		
	Titre du projet	Construction d'un bloc de deux salles de classe avec latrines à l'EP de Balané		
3.	<b>FINANCEMENT DU PROJET SUR UN AN (01 an)</b>			
	Libellé	Montants (FCFA)		
	Contribution sur budget Communal	2 000 000		
	Contribution sur budget de l'Etat	0		
	Autres co-financements confirmés	18 000 000		
	Montant sollicité	20 000 000		
	<b>TOTAL</b>	<b>20 000 000</b>		
4.	<b>OBJECTIFS DU PROJET :</b>			
	Groupes cible bénéficiaires	Populations de Balané et de ses environs		
	Problèmes à résoudre	Difficulté d'accès à l'enseignement secondaire de qualité		
	Objectifs globaux	Faciliter l'accès à l'enseignement secondaire de qualité		
	Objectifs spécifiques	Améliorer les capacités d'accueil à l'EP de Balané Faciliter le suivi des élèves		
	<b>Résultats attendus</b>	Capacité d'accueil améliorée à l'EP de Balané Suivi des élèves facilité		
	Activités	Etude de faisabilité ; Montage de la requête de financement ; Mobilisation des ressources (matérielles, financières et humaines) ; Passation de marché ; Exécution/suivi et Evaluation du projet ; Réception.		
5.	<b>LIEN AVEC LA PROGRAMMATION</b>			
	Orientations	Description		
	PCD	Le PCD a incorporé les éléments des DPNV susceptibles d'être pris en compte par la commune. Un accent a été mis sur les intérêts essentiels des communautés de manière objective.		
	Stratégie sectorielle	La prise en compte ou l'harmonisation avec les plans sectoriels des ministères a été nécessaire par le biais du sectoriel.		
	Politique nationale (DSCE)	Accélérer la croissance et créer des emplois afin de réduire la pauvreté (2020). Le projet tiendra compte des générations présentes et futures dans la mesure où la construction des infrastructures scolaires n'entravera pas les activités productives.		
	Autres à préciser			
6.	<b>COMPLEMENTARITE AVEC AUTRES INTERVENANTS</b>			
	Titre	Bailleurs	Terminé	En cours
			Cocher	

FICHE DE PROJET N° 2				
1.		Mois	Années	Observations
	Date d'établissement	Mars	2014	
2.	<b>INFORMATION SUR LE PROJET</b>			
	Nom de la Commune Bénéficiaire	KAR-HAY		
	Département	Mayo Danay		
	Région	Extrême Nord		
	Titre du projet	Achat d'un groupe électrogène pour alimenter le château de DOUKOULA		
3.	<b>FINANCEMENT DU PROJET SUR UN AN (01 an)</b>			
	Libellé	Montants (FCFA)		
	Contribution sur budget Communal	5 000 000		
	Contribution sur budget de l'Etat	0		
	Autres Co-financements confirmés	0		
	Montant sollicité	5 000 000		
	<b>TOTAL</b>	<b>5 000 000</b>		
4.	<b>OBJECTIFS DU PROJET :</b>			
	Groupes cibles bénéficiaires	Les populations de l'espace urbain et de ses environs		
	Problèmes à résoudre	Difficulté d'accès à l'eau potable		
	Objectifs globaux	Améliorer l'accès à l'eau potable		
	Objectifs spécifiques	Assurer le relais de AES lors des coupures d'énergie ; Limiter ruptures de fourniture d'eau		
	Résultats attendus	Le relais est assuré en cas de coupure pour le ravitaillement château en eau ; L'espace urbain est ravitaillé en eau à tout moment		
	Activités	Etude de faisabilité ; Montage de la requête de financement ; Mobilisation des ressources (matérielles, financières et humaines) ; Passation de marché ; Exécution/suivi et Evaluation du projet ; Réception.		
5.	<b>LIEN AVEC LA PROGRAMMATION</b>			
	Orientations	Description		
	PCD	Le PCD a incorporé les éléments des DPNV susceptibles d'être pris en compte par la commune. Un accent a été mis sur les intérêts essentiels des communautés de manière objective.		
	Stratégie sectorielle	La prise en compte ou l'harmonisation avec les plans sectoriels des ministères a été nécessaire par le biais du sectoriel.		
	Politique nationale (DSCE)	Accélérer la croissance et créer des emplois afin de réduire la pauvreté (2018) Le projet tiendra compte des générations présentes et futures dans la mesure où la construction des infrastructures hydrauliques n'entravera pas les activités productives.		
	Autres à préciser			
6.	<b>COMPLEMENTARITE AVEC AUTRES INTERVENANTS</b>			
	Titre	Bailleurs	Terminé	En cours
			Cocher	

FICHE DE PROJET N°3				
1.		Mois	Années	Observations
	Date d'établissement	Janvier	2014	
2.	<b>INFORMATION SUR LE PROJET</b>			
	Nom de la Commune Bénéficiaire	KAR-HAY		
	Département	Mayo Danay		
	Région	Extrême Nord		
	Titre du projet	Construction d'un bloc de deux salles de classe avec latrines à l'EP à Mbidéré		
3.	<b>FINANCEMENT DU PROJET SUR UN AN (01 an)</b>			
	Libellé	Montants (FCFA)		
	Contribution sur budget Communal			20 000 000
	Contribution sur budget de l'Etat			0
	Autres co-financements confirmés			0
	Montant sollicité			20 000 000
	<b>TOTAL</b>			<b>20 000 000</b>
4.	<b>OBJECTIFS DU PROJET :</b>			
	Groupes cible bénéficiaires	Populations de Mbidéré et de ses environs		
	Problèmes à résoudre	Difficulté d'accès à l'enseignement secondaire de qualité		
	Objectifs globaux	Faciliter l'accès à l'enseignement secondaire de qualité		
	Objectifs spécifiques	Améliorer les capacités d'accueil à l'EP de Mbidéré Faciliter le suivi des élèves		
	<b>Résultats attendus</b>	Capacité d'accueil améliorée à l'EP de Mbidéré Suivi des élèves facilité		
	Activités	Etude de faisabilité ; Montage de la requête de financement ; Mobilisation des ressources (matérielles, financières et humaines) ; Passation de marché ; Exécution/suivi et Evaluation du projet ; Réception.		
5.	<b>LIEN AVEC LA PROGRAMMATION</b>			
	Orientations	Description		
	PCD	Le PCD a incorporé les éléments des DPNV susceptibles d'être pris en compte par la commune. Un accent a été mis sur les intérêts essentiels des communautés de manière objective.		
	Stratégie sectorielle	La prise en compte ou l'harmonisation avec les plans sectoriels des ministères a été nécessaire par le biais du sectoriel.		
	Politique nationale (DSCE)	Accélérer la croissance et créer des emplois afin de réduire la pauvreté (2020). Le projet tiendra compte des générations présentes et futures dans la mesure où la construction des infrastructures scolaires n'entravera pas les activités productives.		
	Autres à préciser			
6.	<b>COMPLEMENTARITE AVEC AUTRES INTERVENANTS</b>			
	Titre	Bailleurs	Terminé	En cours
			Cocher	

FICHE DE PROJET N°4				
1.		Mois	Années	Observations
	Date d'établissement	Janvier	2014	
2.	<b>INFORMATION SUR LE PROJET</b>			
	Nom de la Commune Bénéficiaire	KAR-HAY		
	Département	May Danay		
	Région	Extrême Nord		
	Titre du projet	Construction d'un forage à Dadjamka		
3.	<b>FINANCEMENT DU PROJET SUR UN AN (01 an)</b>			
	Libellé	Montants (FCFA)		
	Contribution sur budget Communal	400.000		
	Contribution sur budget de l'Etat	0		
	Autres Co-financements confirmés	7 600 000		
	Montant sollicité	8 000 000		
	<b>TOTAL</b>	<b>8 000 000</b>		
4.	<b>OBJECTIFS DU PROJET :</b>			
	Groupes cible bénéficiaires	Populations de Dadjamka et des quartiers alentours		
	Problèmes à résoudre	Difficulté d'accès à l'eau potable		
	Objectifs globaux	Faciliter l'accès à l'eau potable		
	Objectifs spécifiques	<ul style="list-style-type: none"> <li>- Réduire la pénurie en eaux potable dans les villages concernés,</li> <li>- Réduire les distances parcourues par les femmes et les enfants</li> <li>- Réduire les maladies hydriques</li> </ul>		
	Résultats attendus	<ul style="list-style-type: none"> <li>- Pénurie en eau potable dans les villages concernés réduite ;</li> <li>- Distances parcourues par les femmes et les enfants réduites ;</li> <li>- Maladies hydriques réduites</li> </ul>		
	Activités	<ul style="list-style-type: none"> <li>Etude de faisabilité ;</li> <li>Montage de la requête de financement ;</li> <li>Mobilisation des ressources (matérielles, financières et humaines) ;</li> <li>Passation de marché ;</li> <li>Exécution/suivi et Evaluation du projet ;</li> <li>Réception.</li> </ul>		
5.	<b>LIEN AVEC LA PROGRAMMATION</b>			
	Orientations	Description		
	PCD	Le PCD a incorporé les éléments des DPNV susceptibles d'être pris en compte par la commune. Un accent a été mis sur les intérêts essentiels des communautés de manière objective.		
	Stratégie sectorielle	La prise en compte ou l'harmonisation avec les plans sectoriels des ministères a été nécessaire par le biais du sectoriel.		
	Politique nationale (DSCE)	Accélérer la croissance et créer des emplois afin de réduire la pauvreté (2020) Le projet tiendra compte des générations présentes et futures dans la mesure où la construction des infrastructures hydrauliques n'entravera pas les activités productives.		
	Autres à préciser			
6.	<b>COMPLEMENTARITE AVEC AUTRES INTERVENANTS</b>			
	Titre	Bailleurs	Terminé	En cours
			Cocher	

FICHE DE PROJET N°5				
1.		Mois	Années	Observations
	Date d'établissement	Janvier	2014	
2.	<b>INFORMATION SUR LE PROJET</b>			
	Nom de la Commune Bénéficiaire	KAR-HAY		
	Département	Mayo Danay		
	Région	Extrême Nord		
	Titre du projet	Construction d'un bloc de deux salles de classe avec latrine au CES de Sirlawe		
3.	<b>FINANCEMENT DU PROJET SUR UN AN (01 an)</b>			
	Libellé	Montants (FCFA)		
	Contribution sur budget Communal	2 000 000		
	Contribution sur budget de l'Etat	0		
	Autres co-financements confirmés	18 000 000		
	Montant sollicité	20 000 000		
	<b>TOTAL</b>	<b>20 000 000</b>		
4.	<b>OBJECTIFS DU PROJET :</b>			
	Groupes cible bénéficiaires	Populations de Sirlawé et de ses environs		
	Problèmes à résoudre	Difficulté d'accès à l'enseignement secondaire de qualité		
	Objectifs globaux	Faciliter l'accès à l'enseignement secondaire de qualité		
	Objectifs spécifiques	Améliorer les capacités d'accueil au CES de Sirlawe Faciliter le suivi des élèves		
	<b>Résultats attendus</b>	Capacité d'accueil améliorée au CES de Sirlawe Suivi des élèves facilité		
	Activités	Etude de faisabilité ; Montage de la requête de financement ; Mobilisation des ressources (matérielles, financières et humaines) ; Passation de marché ; Exécution/suivi et Evaluation du projet ; Réception.		
5.	<b>LIEN AVEC LA PROGRAMMATION</b>			
	Orientations	Description		
	PCD	Le PCD a incorporé les éléments des DPNV susceptibles d'être pris en compte par la commune. Un accent a été mis sur les intérêts essentiels des communautés de manière objective.		
	Stratégie sectorielle	La prise en compte ou l'harmonisation avec les plans sectoriels des ministères a été nécessaire par le biais du sectoriel.		
	Politique nationale (DSCE)	Accélérer la croissance et créer des emplois afin de réduire la pauvreté (2020). Le projet tiendra compte des générations présentes et futures dans la mesure où la construction des infrastructures scolaires n'entravera pas les activités productives.		
	Autres à préciser			
6.	<b>COMPLEMENTARITE AVEC AUTRES INTERVENANTS</b>			
	Titre	Bailleurs	Terminé	En cours
			Cocher	



FICHE DE PROJET N°6				
1.		Mois	Années	Observations
	Date d'établissement	Janvier	2014	
2.	<b>INFORMATION SUR LE PROJET</b>			
	Nom de la Commune Bénéficiaire	KAR-HAY		
	Département	Mayo Danay		
	Région	Extrême Nord		
	Titre du projet	Construction d'un bloc de deux salles de classe avec latrine à l'EP d'Oulargo		
3.	<b>FINANCEMENT DU PROJET SUR UN AN (01 an)</b>			
	Libellé	Montants (FCFA)		
	Contribution sur budget Communal	20 000 000		
	Contribution sur budget de l'Etat	0		
	Autres Co-financements confirmés	0		
	Montant sollicité	20 000 000		
	<b>TOTAL</b>	<b>20 000 000</b>		
4.	<b>OBJECTIFS DU PROJET :</b>			
	Groupes cible bénéficiaires	Populations de Oulargo et de ses environs		
	Problèmes à résoudre	Difficulté d'accès à l'enseignement secondaire de qualité		
	Objectifs globaux	Faciliter l'accès à l'enseignement secondaire de qualité		
	Objectifs spécifiques	Améliorer les capacités d'accueil à l'EP de Oulargo Faciliter le suivi des élèves		
	<b>Résultats attendus</b>	Capacité d'accueil améliorée à l'EP de Oulargo Suivi des élèves facilité		
	Activités	Etude de faisabilité ; Montage de la requête de financement ; Mobilisation des ressources (matérielles, financières et humaines) ; Passation de marché ; Exécution/suivi et Evaluation du projet ; Réception.		
5.	<b>LIEN AVEC LA PROGRAMMATION</b>			
	Orientations	Description		
	PCD	Le PCD a incorporé les éléments des DPNV susceptibles d'être pris en compte par la commune. Un accent a été mis sur les intérêts essentiels des communautés de manière objective.		
	Stratégie sectorielle	La prise en compte ou l'harmonisation avec les plans sectoriels des ministères a été nécessaire par le biais du sectoriel.		
	Politique nationale (DSCE)	Accélérer la croissance et créer des emplois afin de réduire la pauvreté (2020). Le projet tiendra compte des générations présentes et futures dans la mesure où la construction des infrastructures scolaires n'entravera pas les activités productives.		
	Autres à préciser			
6.	<b>COMPLEMENTARITE AVEC AUTRES INTERVENANTS</b>			
	Titre	Bailleurs	Terminé	En cours
			Cocher	

FICHE DE PROJET N°7				
1.		Mois	Années	Observations
	Date d'établissement	Janvier	2014	
2.	<b>INFORMATION SUR LE PROJET</b>			
	Nom de la Commune Bénéficiaire	KAR-HAY		
	Département	Mayo Danay		
	Région	Extrême Nord		
	Titre du projet	Construction d'un bloc de deux salles de classe avec latrine à l'EP de Damdama		
3.	<b>FINANCEMENT DU PROJET SUR UN AN (01 an)</b>			
	Libellé	Montants (FCFA)		
	Contribution sur budget Communal	20 000 000		
	Contribution sur budget de l'Etat	0		
	Autres Co-financements confirmés	0		
	Montant sollicité	20 000 000		
	<b>TOTAL</b>	<b>20 000 000</b>		
4.	<b>OBJECTIFS DU PROJET :</b>			
	Groupes cible bénéficiaires	Populations de Damdama et de ses environs		
	Problèmes à résoudre	Difficulté d'accès à l'enseignement secondaire de qualité		
	Objectifs globaux	Faciliter l'accès à l'enseignement secondaire de qualité		
	Objectifs spécifiques	Améliorer les capacités d'accueil à l'EP de Damdama Faciliter le suivi des élèves		
	Résultats attendus	Capacité d'accueil améliorée à l'EP de Damdama Suivi des élèves facilité		
	Activités	Etude de faisabilité ; Montage de la requête de financement ; Mobilisation des ressources (matérielles, financières et humaines) ; Passation de marché ; Exécution/suivi et Evaluation du projet ; Réception.		
5.	<b>LIEN AVEC LA PROGRAMMATION</b>			
	Orientations	Description		
	PCD	Le PCD a incorporé les éléments des DPNV susceptibles d'être pris en compte par la commune. Un accent a été mis sur les intérêts essentiels des communautés de manière objective.		
	Stratégie sectorielle	La prise en compte ou l'harmonisation avec les plans sectoriels des ministères a été nécessaire par le biais du sectoriel.		
	Politique nationale (DSCE)	Accélérer la croissance et créer des emplois afin de réduire la pauvreté (2020). Le projet tiendra compte des générations présentes et futures dans la mesure où la construction des infrastructures scolaires n'entravera pas les activités productives.		
	Autres à préciser			
6.	<b>COMPLEMENTARITE AVEC AUTRES INTERVENANTS</b>			
	Titre	Bailleurs	Terminé	En cours
			Cocher	

FICHE DE PROJET N°8				
1.		Mois	Années	Observations
	Date d'établissement	Janvier	2014	
2.	<b>INFORMATION SUR LE PROJET</b>			
	Nom de la Commune Bénéficiaire	KAR-HAY		
	Département	May Danay		
	Région	Extrême Nord		
	Titre du projet	Construction d'un forage à MASGA (Dolgaï)		
3.	<b>FINANCEMENT DU PROJET SUR UN AN (01 an)</b>			
	Libellé	Montants (FCFA)		
	Contribution sur budget Communal			400.000
	Contribution sur budget de l'Etat			0
	Autres Co-financements confirmés			7 600 000
	Montant sollicité			8 000 000
	<b>TOTAL</b>			<b>8 000 000</b>
4.	<b>OBJECTIFS DU PROJET :</b>			
	Groupes cible bénéficiaires	Populations de MASGA (Dolgaï) et des quartiers alentours		
	Problèmes à résoudre	Difficulté d'accès à l'eau potable		
	Objectifs globaux	Faciliter l'accès à l'eau potable		
	Objectifs spécifiques	<ul style="list-style-type: none"> <li>- Réduire la pénurie en eaux potable dans les villages concernés,</li> <li>- Réduire les distances parcourues par les femmes et les enfants</li> <li>- Réduire les maladies hydriques</li> </ul>		
	Résultats attendus	<ul style="list-style-type: none"> <li>- Pénurie en eau potable dans les villages concernés réduite ;</li> <li>- Distances parcourues par les femmes et les enfants réduites ;</li> <li>- Maladies hydriques réduites</li> </ul>		
	Activités	<ul style="list-style-type: none"> <li>Etude de faisabilité ;</li> <li>Montage de la requête de financement ;</li> <li>Mobilisation des ressources (matérielles, financières et humaines) ;</li> <li>Passation de marché ;</li> <li>Exécution/suivi et Evaluation du projet ;</li> <li>Réception.</li> </ul>		
5.	<b>LIEN AVEC LA PROGRAMMATION</b>			
	Orientations	Description		
	PCD	Le PCD a incorporé les éléments des DPNV susceptibles d'être pris en compte par la commune. Un accent a été mis sur les intérêts essentiels des communautés de manière objective.		
	Stratégie sectorielle	La prise en compte ou l'harmonisation avec les plans sectoriels des ministères a été nécessaire par le biais du sectoriel.		
	Politique nationale (DSCE)	Accélérer la croissance et créer des emplois afin de réduire la pauvreté (2020) Le projet tiendra compte des générations présentes et futures dans la mesure où la construction des infrastructures hydrauliques n'entravera pas les activités productives.		
	Autres à préciser			
6.	<b>COMPLEMENTARITE AVEC AUTRES INTERVENANTS</b>			
	Titre	Bailleurs	Terminé	En cours
			Cocher	

FICHE DE PROJET N° 9				
1.		Mois	Années	Observations
	Date d'établissement	Janvier	2014	
2.	<b>INFORMATION SUR LE PROJET</b>			
	Nom de la Commune Bénéficiaire	KAR-HAY		
	Département	Mayo Danay		
	Région	Extrême Nord		
	Titre du projet	Construction d'un bloc de deux salles de classe avec latrine à l'EP de Dimguili		
3.	<b>FINANCEMENT DU PROJET SUR UN AN (01 an)</b>			
	Libellé	Montants (FCFA)		
	Contribution sur budget Communal	20 000 000		
	Contribution sur budget de l'Etat	0		
	Autres Co-financements confirmés	0		
	Montant sollicité	20 000 000		
	<b>TOTAL</b>	<b>20 000 000</b>		
4.	<b>OBJECTIFS DU PROJET :</b>			
	Groupes cible bénéficiaires	Populations de Dimguili et de ses environs		
	Problèmes à résoudre	Difficulté d'accès à l'enseignement secondaire de qualité		
	Objectifs globaux	Faciliter l'accès à l'enseignement secondaire de qualité		
	Objectifs spécifiques	Améliorer les capacités d'accueil à l'EP de Dimguili Faciliter le suivi des élèves		
	Résultats attendus	Capacité d'accueil améliorée à l'EP de Dimguili Suivi des élèves facilité		
	Activités	Etude de faisabilité ; Montage de la requête de financement ; Mobilisation des ressources (matérielles, financières et humaines); Passation de marché ; Exécution/suivi et Evaluation du projet ; Réception.		
5.	<b>LIEN AVEC LA PROGRAMMATION</b>			
	Orientations	Description		
	PCD	Le PCD a incorporé les éléments des DPNV susceptibles d'être pris en compte par la commune. Un accent a été mis sur les intérêts essentiels des communautés de manière objective.		
	Stratégie sectorielle	La prise en compte ou l'harmonisation avec les plans sectoriels des ministères a été nécessaire par le biais du sectoriel.		
	Politique nationale (DSCE)	Accélérer la croissance et créer des emplois afin de réduire la pauvreté (2020). Le projet tiendra compte des générations présentes et futures dans la mesure où la construction des infrastructures scolaires n'entravera pas les activités productives.		
	Autres à préciser			
6.	<b>COMPLEMENTARITE AVEC AUTRES INTERVENANTS</b>			
	Titre	Bailleurs	Terminé	En cours
			Cocher	

FICHE DE PROJET N°10				
<b>1.</b>		Mois	Années	Observations
	Date d'établissement	Janvier	2014	
<b>2.</b>	<b>INFORMATION SUR LE PROJET</b>			
	Nom de la Commune Bénéficiaire	KAR-HAY		
	Département	May Danay		
	Région	Extrême Nord		
	Titre du projet	Construction d'un forage à TIKOUM KOUM (BOUBAYE)		
<b>3.</b>	<b>FINANCEMENT DU PROJET SUR UN AN (01 an)</b>			
	Libellé	Montants (FCFA)		
	Contribution sur budget Communal	400.000		
	Contribution sur budget de l'Etat	0		
	Autres Co-financements confirmés	7 600 000		
	Montant sollicité	8 000 000		
	<b>TOTAL</b>	<b>8 000 000</b>		
<b>4.</b>	<b>OBJECTIFS DU PROJET :</b>			
	Groupes cible bénéficiaires	Populations de TIKOUM KOUM (BOUBAYE) et des quartiers alentours		
	Problèmes à résoudre	Difficulté d'accès à l'eau potable		
	Objectifs globaux	Faciliter l'accès à l'eau potable		
	Objectifs spécifiques	<ul style="list-style-type: none"> <li>- Réduire la pénurie en eaux potable dans les villages concernés,</li> <li>- Réduire les distances parcourues par les femmes et les enfants</li> <li>- Réduire les maladies hydriques</li> </ul>		
	Résultats attendus	<ul style="list-style-type: none"> <li>- Pénurie en eau potable dans les villages concernés réduite ;</li> <li>- Distances parcourues par les femmes et les enfants réduites ;</li> <li>- Maladies hydriques réduites</li> </ul>		
	Activités	<ul style="list-style-type: none"> <li>Etude de faisabilité ;</li> <li>Montage de la requête de financement ;</li> <li>Mobilisation des ressources (matérielles, financières et humaines) ;</li> <li>Passation de marché ;</li> <li>Exécution/suivi et Evaluation du projet ;</li> <li>Réception.</li> </ul>		
<b>5.</b>	<b>LIEN AVEC LA PROGRAMMATION</b>			
	Orientations	Description		
	PCD	Le PCD a incorporé les éléments des DPNV susceptibles d'être pris en compte par la commune. Un accent a été mis sur les intérêts essentiels des communautés de manière objective.		
	Stratégie sectorielle	La prise en compte ou l'harmonisation avec les plans sectoriels des ministères a été nécessaire par le biais du sectoriel.		
	Politique nationale (DSCE)	Accélérer la croissance et créer des emplois afin de réduire la pauvreté (2020) Le projet tiendra compte des générations présentes et futures dans la mesure où la construction des infrastructures hydrauliques n'entravera pas les activités productives.		
	Autres à préciser			
<b>6.</b>	<b>COMPLEMENTARITE AVEC AUTRES INTERVENANTS</b>			
	Titre	Bailleurs	Terminé	En cours
			Cocher	

FICHE DE PROJET N°11				
1.		Mois	Années	Observations
	Date d'établissement	Janvier	2014	
2.	<b>INFORMATION SUR LE PROJET</b>			
	Nom de la Commune Bénéficiaire	KAR-HAY		
	Département	May Danay		
	Région	Extrême Nord		
	Titre du projet	Construction d'un forage à BIKANG (DABOU)		
3.	<b>FINANCEMENT DU PROJET SUR UN AN (01 an)</b>			
	Libellé	Montants (FCFA)		
	Contribution sur budget Communal	400.000		
	Contribution sur budget de l'Etat	0		
	Autres Co-financements confirmés	7 600 000		
	Montant sollicité	8 000 000		
	<b>TOTAL</b>	<b>8 000 000</b>		
4.	<b>OBJECTIFS DU PROJET :</b>			
	Groupes cible bénéficiaires	Populations de BIKANG (DABOU) et des quartiers alentours		
	Problèmes à résoudre	Difficulté d'accès à l'eau potable		
	Objectifs globaux	Faciliter l'accès à l'eau potable		
	Objectifs spécifiques	<ul style="list-style-type: none"> <li>- Réduire la pénurie en eaux potable dans les villages concernés,</li> <li>- Réduire les distances parcourues par les femmes et les enfants</li> <li>- Réduire les maladies hydriques</li> </ul>		
	Résultats attendus	<ul style="list-style-type: none"> <li>- Pénurie en eau potable dans les villages concernés réduite ;</li> <li>- Distances parcourues par les femmes et les enfants réduites ;</li> <li>- Maladies hydriques réduites</li> </ul>		
	Activités	<ul style="list-style-type: none"> <li>Etude de faisabilité ;</li> <li>Montage de la requête de financement ;</li> <li>Mobilisation des ressources (matérielles, financières et humaines) ;</li> <li>Passation de marché ;</li> <li>Exécution/suivi et Evaluation du projet ;</li> <li>Réception.</li> </ul>		
5.	<b>LIEN AVEC LA PROGRAMMATION</b>			
	Orientations	Description		
	PCD	Le PCD a incorporé les éléments des DPNV susceptibles d'être pris en compte par la commune. Un accent a été mis sur les intérêts essentiels des communautés de manière objective.		
	Stratégie sectorielle	La prise en compte ou l'harmonisation avec les plans sectoriels des ministères a été nécessaire par le biais du sectoriel.		
	Politique nationale (DSCE)	Accélérer la croissance et créer des emplois afin de réduire la pauvreté (2020) Le projet tiendra compte des générations présentes et futures dans la mesure où la construction des infrastructures hydrauliques n'entravera pas les activités productives.		
	Autres à préciser			
6.	<b>COMPLEMENTARITE AVEC AUTRES INTERVENANTS</b>			
	Titre	Bailleurs	Terminé	En cours
			Cocher	

FICHE DE PROJET N°12				
1.		Mois	Années	Observations
	Date d'établissement	Janvier	2014	
2.	<b>INFORMATION SUR LE PROJET</b>			
	Nom de la Commune Bénéficiaire	KAR-HAY		
	Département	May Danay		
	Région	Extrême Nord		
	Titre du projet	Construction d'un forage à BALDA Centre		
3.	<b>FINANCEMENT DU PROJET SUR UN AN (01 an)</b>			
	Libellé	Montants (FCFA)		
	Contribution sur budget Communal	400.000		
	Contribution sur budget de l'Etat	0		
	Autres Co-financements confirmés	7 600 000		
	Montant sollicité	8 000 000		
	<b>TOTAL</b>	<b>8 000 000</b>		
4.	<b>OBJECTIFS DU PROJET :</b>			
	Groupes cible bénéficiaires	Populations de BALDA Centre et des quartiers alentours		
	Problèmes à résoudre	Difficulté d'accès à l'eau potable		
	Objectifs globaux	Faciliter l'accès à l'eau potable		
	Objectifs spécifiques	<ul style="list-style-type: none"> <li>- Réduire la pénurie en eaux potable dans les villages concernés,</li> <li>- Réduire les distances parcourues par les femmes et les enfants</li> <li>- Réduire les maladies hydriques</li> </ul>		
	Résultats attendus	<ul style="list-style-type: none"> <li>- Pénurie en eau potable dans les villages concernés réduite ;</li> <li>- Distances parcourues par les femmes et les enfants réduites ;</li> <li>- Maladies hydriques réduites</li> </ul>		
	Activités	<ul style="list-style-type: none"> <li>Etude de faisabilité ;</li> <li>Montage de la requête de financement ;</li> <li>Mobilisation des ressources (matérielles, financières et humaines) ;</li> <li>Passation de marché ;</li> <li>Exécution/suivi et Evaluation du projet ;</li> <li>Réception.</li> </ul>		
5.	<b>LIEN AVEC LA PROGRAMMATION</b>			
	Orientations	Description		
	PCD	Le PCD a incorporé les éléments des DPNV susceptibles d'être pris en compte par la commune. Un accent a été mis sur les intérêts essentiels des communautés de manière objective.		
	Stratégie sectorielle	La prise en compte ou l'harmonisation avec les plans sectoriels des ministères a été nécessaire par le biais du sectoriel.		
	Politique nationale (DSCE)	Accélérer la croissance et créer des emplois afin de réduire la pauvreté (2020) Le projet tiendra compte des générations présentes et futures dans la mesure où la construction des infrastructures hydrauliques n'entravera pas les activités productives.		
	Autres à préciser			
6.	<b>COMPLEMENTARITE AVEC AUTRES INTERVENANTS</b>			
	Titre	Bailleurs	Terminé	En cours
			Cocher	

FICHE DE PROJET N°13				
1.		Mois	Années	Observations
	Date d'établissement	Mars	2014	
2.	<b>INFORMATION SUR LE PROJET</b>			
	Nom de la Commune Bénéficiaire	MOULVOUDAYE		
	Département	Mayo Danay		
	Région	Extrême Nord		
	Titre du projet	Construction d'un forage pastoral à TOUKSOU		
3.	<b>FINANCEMENT DU PROJET SUR UN AN (01 an)</b>			
	Libellé	Montants (FCFA)		
	Contribution sur budget Communal	450 000		
	Contribution sur budget de l'Etat	0		
	Autres Co-financements confirmés	8 550 000		
	Montant sollicité	9 000 000		
	<b>TOTAL</b>	<b>9 000 000</b>		
4.	<b>OBJECTIFS DU PROJET :</b>			
	Groupes cibles bénéficiaires	Les populations autours de la Mare : Touksou, Dabou et environs		
	Problèmes à résoudre	Faible productivité animale.		
	Objectifs globaux	Améliorer la productivité animale ;		
	Objectifs spécifiques	Faciliter l'abreuvement des bêtes		
	Résultats attendus	Les bêtes mieux abreuvées		
	Activités	Etude de faisabilité ; Montage de la requête de financement ; Mobilisation des ressources (matérielles, financières et humaines) ; Passation de marché ; Exécution/suivi et Evaluation du projet ; Réception.		
5.	<b>LIEN AVEC LA PROGRAMMATION</b>			
	Orientations	Description		
	PCD	Le PCD a incorporé les éléments des DPNV susceptibles d'être pris en compte par la commune. Un accent a été mis sur les intérêts essentiels des communautés de manière objective.		
	Stratégie sectorielle	La prise en compte ou l'harmonisation avec les plans sectoriels des ministères a été nécessaire par le biais du sectoriel.		
	Politique nationale (DSCE)	Accélérer la croissance et créer des emplois afin de réduire la pauvreté (2020) Le projet tiendra compte des générations présentes et futures dans la mesure où la construction des infrastructures hydrauliques n'entravera pas les activités productives.		
	Autres à préciser			
6.	<b>COMPLEMENTARITE AVEC AUTRES INTERVENANTS</b>			
	Titre	Bailleurs	Terminé	En cours
			Cocher	



FICHE DE PROJET N°14				
1.		Mois	Années	Observations
	Date d'établissement	Janvier	2014	
2.	<b>INFORMATION SUR LE PROJET</b>			
	Nom de la Commune Bénéficiaire	KAR-HAY		
	Département	Mayo Danay		
	Région	Extrême Nord		
	Titre du projet	Construction d'un bloc de deux salles de classe avec latrine au CES de Yoldéo		
3.	<b>FINANCEMENT DU PROJET SUR UN AN (01 an)</b>			
	Libellé	Montants (FCFA)		
	Contribution sur budget Communal	2 000 000		
	Contribution sur budget de l'Etat	0		
	Autres co-financements confirmés	18 000 000		
	Montant sollicité	20 000 000		
	<b>TOTAL</b>	<b>20 000 000</b>		
4.	<b>OBJECTIFS DU PROJET :</b>			
	Groupes cible bénéficiaires	Populations de Yoldéo, Tackréo, Balda et de ses environs		
	Problèmes à résoudre	Difficulté d'accès à l'enseignement secondaire de qualité		
	Objectifs globaux	Faciliter l'accès à l'enseignement secondaire de qualité		
	Objectifs spécifiques	Améliorer les capacités d'accueil au CES de Yoldéo Faciliter le suivi des élèves		
	<b>Résultats attendus</b>	Capacité d'accueil améliorée au CES de Yoldéo Suivi des élèves facilité		
	Activités	Etude de faisabilité ; Montage de la requête de financement ; Mobilisation des ressources (matérielles, financières et humaines) ; Passation de marché ; Exécution/suivi et Evaluation du projet ; Réception.		
5.	<b>LIEN AVEC LA PROGRAMMATION</b>			
	Orientations	Description		
	PCD	Le PCD a incorporé les éléments des DPNV susceptibles d'être pris en compte par la commune. Un accent a été mis sur les intérêts essentiels des communautés de manière objective.		
	Stratégie sectorielle	La prise en compte ou l'harmonisation avec les plans sectoriels des ministères a été nécessaire par le biais du sectoriel.		
	Politique nationale (DSCE)	Accélérer la croissance et créer des emplois afin de réduire la pauvreté (2020). Le projet tiendra compte des générations présentes et futures dans la mesure où la construction des infrastructures scolaires n'entravera pas les activités productives.		
	Autres à préciser			
6.	<b>COMPLEMENTARITE AVEC AUTRES INTERVENANTS</b>			
	Titre	Bailleurs	Terminé	En cours
			Cocher	

FICHE DE PROJET N°15				
1.		Mois	Années	Observations
	Date d'établissement	Janvier	2014	
2.	<b>INFORMATION SUR LE PROJET</b>			
	Nom de la Commune Bénéficiaire	KAR-HAY		
	Département	May Danay		
	Région	Extrême Nord		
	Titre du projet	Construction d'un forage à L'EP de TOUNGOUÏ		
3.	<b>FINANCEMENT DU PROJET SUR UN AN (01 an)</b>			
	Libellé	Montants (FCFA)		
	Contribution sur budget Communal	400.000		
	Contribution sur budget de l'Etat	0		
	Autres Co-financements confirmés	7 600 000		
	Montant sollicité	8 000 000		
	<b>TOTAL</b>	<b>8 000 000</b>		
4.	<b>OBJECTIFS DU PROJET :</b>			
	Groupes cible bénéficiaires	Les élèves de l'EP de Toungouï et des populations des quartiers alentours		
	Problèmes à résoudre	Difficulté d'accès à l'eau potable		
	Objectifs globaux	Faciliter l'accès à l'eau potable		
	Objectifs spécifiques	<ul style="list-style-type: none"> <li>- Réduire la pénurie en eaux potable dans les villages concernés,</li> <li>- Réduire les distances parcourues par les femmes et les enfants</li> <li>- Réduire les maladies hydriques</li> </ul>		
	Résultats attendus	<ul style="list-style-type: none"> <li>- Pénurie en eau potable dans les villages concernés réduite ;</li> <li>- Distances parcourues par les femmes et les enfants réduites ;</li> <li>- Maladies hydriques réduites</li> </ul>		
	Activités	<ul style="list-style-type: none"> <li>Etude de faisabilité ;</li> <li>Montage de la requête de financement ;</li> <li>Mobilisation des ressources (matérielles, financières et humaines) ;</li> <li>Passation de marché ;</li> <li>Exécution/suivi et Evaluation du projet ;</li> <li>Réception.</li> </ul>		
5.	<b>LIEN AVEC LA PROGRAMMATION</b>			
	Orientations	Description		
	PCD	Le PCD a incorporé les éléments des DPNV susceptibles d'être pris en compte par la commune. Un accent a été mis sur les intérêts essentiels des communautés de manière objective.		
	Stratégie sectorielle	La prise en compte ou l'harmonisation avec les plans sectoriels des ministères a été nécessaire par le biais du sectoriel.		
	Politique nationale (DSCE)	Accélérer la croissance et créer des emplois afin de réduire la pauvreté (2020) Le projet tiendra compte des générations présentes et futures dans la mesure où la construction des infrastructures hydrauliques n'entravera pas les activités productives.		
	Autres à préciser			
6.	<b>COMPLEMENTARITE AVEC AUTRES INTERVENANTS</b>			
	Titre	Bailleurs	Terminé	En cours
			Cocher	

FICHE DE PROJET N°16				
1.		Mois	Années	Observations
	Date d'établissement	Janvier	2014	
2.	<b>INFORMATION SUR LE PROJET</b>			
	Nom de la Commune Bénéficiaire	KAR-HAY		
	Département	May Danay		
	Région	Extrême Nord		
	Titre du projet	Construction d'un forage à BICHARE (WALIA)		
3.	<b>FINANCEMENT DU PROJET SUR UN AN (01 an)</b>			
	Libellé	Montants (FCFA)		
	Contribution sur budget Communal	400.000		
	Contribution sur budget de l'Etat	0		
	Autres Co-financements confirmés	7 600 000		
	Montant sollicité	8 000 000		
	<b>TOTAL</b>	<b>8 000 000</b>		
4.	<b>OBJECTIFS DU PROJET :</b>			
	Groupes cible bénéficiaires	Populations de BICHARE (WALIA) et des quartiers alentours		
	Problèmes à résoudre	Difficulté d'accès à l'eau potable		
	Objectifs globaux	Faciliter l'accès à l'eau potable		
	Objectifs spécifiques	<ul style="list-style-type: none"> <li>- Réduire la pénurie en eaux potable dans les villages concernés,</li> <li>- Réduire les distances parcourues par les femmes et les enfants</li> <li>- Réduire les maladies hydriques</li> </ul>		
	Résultats attendus	<ul style="list-style-type: none"> <li>- Pénurie en eau potable dans les villages concernés réduite ;</li> <li>- Distances parcourues par les femmes et les enfants réduites ;</li> <li>- Maladies hydriques réduites</li> </ul>		
	Activités	<ul style="list-style-type: none"> <li>Etude de faisabilité ;</li> <li>Montage de la requête de financement ;</li> <li>Mobilisation des ressources (matérielles, financières et humaines) ;</li> <li>Passation de marché ;</li> <li>Exécution/suivi et Evaluation du projet ;</li> <li>Réception.</li> </ul>		
5.	<b>LIEN AVEC LA PROGRAMMATION</b>			
	Orientations	Description		
	PCD	Le PCD a incorporé les éléments des DPNV susceptibles d'être pris en compte par la commune. Un accent a été mis sur les intérêts essentiels des communautés de manière objective.		
	Stratégie sectorielle	La prise en compte ou l'harmonisation avec les plans sectoriels des ministères a été nécessaire par le biais du sectoriel.		
	Politique nationale (DSCE)	Accélérer la croissance et créer des emplois afin de réduire la pauvreté (2020) Le projet tiendra compte des générations présentes et futures dans la mesure où la construction des infrastructures hydrauliques n'entravera pas les activités productives.		
	Autres à préciser			
6.	<b>COMPLEMENTARITE AVEC AUTRES INTERVENANTS</b>			
	Titre	Bailleurs	Terminé	En cours
			Cocher	

FICHE DE PROJET N°17				
1.		Mois	Années	Observations
	Date d'établissement	Mars	2014	
2.	<b>INFORMATION SUR LE PROJET</b>			
	Nom de la Commune Bénéficiaire	MOULVOUDAYE		
	Département	Mayo Danay		
	Région	Extrême Nord		
	Titre du projet	Construction d'un abattoir/Boucherie moderne à DOUKOULA		
3.	<b>FINANCEMENT DU PROJET SUR UN AN (01 an)</b>			
	Libellé	Montants (FCFA)		
	Contribution sur budget Communal	3 000 000		
	Contribution sur budget de l'Etat	0		
	Autres Co-financements confirmés	17 000 000		
	Montant sollicité	20 000 000		
	<b>TOTAL</b>	<b>20 000 000</b>		
4.	<b>OBJECTIFS DU PROJET :</b>			
	Groupes cibles bénéficiaires	Les populations de tout la commune et surtout de l'espace urbain		
	Problèmes à résoudre	Faible productivité animale.		
	Objectifs globaux	Améliorer la productivité animale ;		
	Objectifs spécifiques	Améliorer les conditions sanitaires et d'hygiène autour des points d'abatage Améliorer les infrastructures urbaines Créer les richesses		
	Résultats attendus	Les conditions sanitaires et d'hygiène sont améliorer ; Les infrastructures urbaines sont améliorer ; La mairie engrange des revenus		
	Activités	Etude de faisabilité ; Montage de la requête de financement ; Mobilisation des ressources (matérielles, financières et humaines) ; Passation de marché ; Exécution/suivi et Evaluation du projet ; Réception.		
5.	<b>LIEN AVEC LA PROGRAMMATION</b>			
	Orientations	Description		
	PCD	Le PCD a incorporé les éléments des DPNV susceptibles d'être pris en compte par la commune. Un accent a été mis sur les intérêts essentiels des communautés de manière objective.		
	Stratégie sectorielle	La prise en compte ou l'harmonisation avec les plans sectoriels des ministères a été nécessaire par le biais du sectoriel.		
	Politique nationale (DSCE)	Accélérer la croissance et créer des emplois afin de réduire la pauvreté (2020) Le projet tiendra compte des générations présentes et futures dans la mesure où la construction des infrastructures marchandes n'entravera pas les activités productives.		
	Autres à préciser			
6.	<b>COMPLEMENTARITE AVEC AUTRES INTERVENANTS</b>			
	Titre	Bailleurs	Terminé	En cours
			Cocher	

FICHE DE PROJET N°18				
<b>1.</b>		Mois	Années	Observations
	Date d'établissement	Janvier	2014	
<b>2.</b>	<b>INFORMATION SUR LE PROJET</b>			
	Nom de la Commune Bénéficiaire	Kar Hay		
	Département	Mayo Danay		
	Région	Extrême Nord		
	Titre du projet	Construction et équipement de l'hôtel de ville de Kar Hay		
<b>3.</b>	<b>FINANCEMENT DU PROJET SUR UN AN (01 an)</b>			
	Libellé	Montants (FCFA)		
	Contribution sur budget Communal	Remboursement du prêt par annuité		
	Contribution sur budget de l'Etat	0		
	Autres co-financements confirmés	130 000 000		
	Montant sollicité	130 000 000		
	<b>TOTAL</b>	<b>130 000 000</b>		
<b>4.</b>	<b>OBJECTIFS DU PROJET :</b>			
	Groupes cible bénéficiaires	Arrondissement de Kar Hay		
	Problèmes à résoudre	Mauvaise image de marque de la Commune		
	Objectifs globaux	Améliorer l'image de marque de la Commune		
	Objectifs spécifiques	Améliorer le cadre d'accueil de la mairie		
	Résultats attendus	Cadre d'accueil de la mairie amélioré		
	Activités	Etude de faisabilité ; Montage de la requête de financement ; Mobilisation des ressources (matérielles, financières et humaines) ; Passation de marché ; Exécution/suivi et Evaluation du projet ; Réception.		
<b>5.</b>	<b>LIEN AVEC LA PROGRAMMATION</b>			
	Orientations	Description		
	PCD	Le PCD a incorporé les éléments des DPNV susceptibles d'être pris en compte par la commune. Un accent a été mis sur les intérêts essentiels des communautés de manière objective.		
	Stratégie sectorielle	La prise en compte ou l'harmonisation avec les plans sectoriels des ministères a été nécessaire par le biais du sectoriel.		
	Politique nationale (DSCE)	Accélérer la croissance et créer des emplois afin de réduire la pauvreté (2020). Le projet tiendra compte des générations présentes et futures dans la mesure où la construction de l'hôtel de ville n'entravera pas les activités productives.		
	Autres à préciser			
<b>6.</b>	<b>COMPLEMENTARITE AVEC AUTRES INTERVENANTS</b>			
	Titre	Bailleurs	Terminé	En cours
			Cocher	

FICHE DE PROJET N°19				
<b>1.</b>		Mois	Années	Observations
	Date d'établissement	Janvier	2014	
<b>2.</b>	<b>INFORMATION SUR LE PROJET</b>			
	Nom de la Commune Bénéficiaire	Kar Hay		
	Département	Mayo Danay		
	Région	Extrême Nord		
	Titre du projet	Construction d'une tribune à Doukoula		
<b>3.</b>	<b>FINANCEMENT DU PROJET SUR UN AN (01 an)</b>			
	Libellé	Montants (FCFA)		
	Contribution sur budget Communal	3 000 000		
	Contribution sur budget de l'Etat	0		
	Autres co-financements confirmés	13 000 000		
	Montant sollicité	16 000 000		
	<b>TOTAL</b>	<b>16 000 000</b>		
<b>4.</b>	<b>OBJECTIFS DU PROJET :</b>			
	Groupes cible bénéficiaires	Arrondissement de Kar Hay		
	Problèmes à résoudre	Mauvaise image de marque de la Commune		
	Objectifs globaux	Améliorer l'image de marque de la Commune		
	Objectifs spécifiques	-Améliorer l'état de la place des fêtes -Faciliter le bon déroulement des festivités		
	Résultats attendus	-Etat de la place de fêtes amélioré -Bon déroulement des festivités facilité		
	Activités	Etude de faisabilité ; Montage de la requête de financement ; Mobilisation des ressources (matérielles, financières et humaines) ; Passation de marché ; Exécution/suivi et Evaluation du projet ; Réception.		
<b>5.</b>	<b>LIEN AVEC LA PROGRAMMATION</b>			
	Orientations	Description		
	PCD	Le PCD a incorporé les éléments des DPNV susceptibles d'être pris en compte par la commune. Un accent a été mis sur les intérêts essentiels des communautés de manière objective.		
	Stratégie sectorielle	La prise en compte ou l'harmonisation avec les plans sectoriels des ministères a été nécessaire par le biais du sectoriel.		
	Politique nationale (DSCE)	Accélérer la croissance et créer des emplois afin de réduire la pauvreté (2020). Le projet tiendra compte des générations présentes et futures dans la mesure où la construction de la tribune n'entravera pas les activités productives.		
	Autres à préciser			
<b>6.</b>	<b>COMPLEMENTARITE AVEC AUTRES INTERVENANTS</b>			
	Titre	Bailleurs	Terminé	En cours
			Cocher	

FICHE DE PROJET N°20				
1.		Mois	Années	Observations
	Date d'établissement	Janvier	2014	
2.	<b>INFORMATION SUR LE PROJET</b>			
	Nom de la Commune Bénéficiaire	Kar Hay		
	Département	Mayo Danay		
	Région	Extrême Nord		
	Titre du projet	Dotation de 725 bancs aux établissements de la commune		
3.	<b>FINANCEMENT DU PROJET SUR UN AN (01 an)</b>			
	Libellé			Montants (FCFA)
	Contribution sur budget Communal			2 250 000
	Contribution sur budget de l'Etat			0
	Autres co-financements confirmés			6 450 000
	Montant sollicité			8 700 000
	<b>TOTAL</b>			<b>8 700 000</b>
4.	<b>OBJECTIFS DU PROJET :</b>			
	Groupes cible bénéficiaires	Oulargo, Guissia, Yoldéo, Takréo		
	Problèmes à résoudre	Difficultés d'accès à l'éducation de base de qualité Difficulté d'accès aux enseignements secondaires de qualité		
	Objectifs globaux	Faciliter l'accès à l'éducation de base de qualité Faciliter l'accès aux enseignements secondaires de qualité		
	Objectifs spécifiques	-Doter les établissements de la place de table bancs		
	Résultats attendus	-Certains établissements de la place sont dotés en table bancs -Le nombre d'élève assis à même le sol est en baisse		
	Activités	Etude de faisabilité ; Montage de la requête de financement ; Mobilisation des ressources (matérielles, financières et humaines) ; Passation de marché ; Exécution/suivi et Evaluation du projet ; Réception.		
5.	<b>LIEN AVEC LA PROGRAMMATION</b>			
	Orientations	Description		
	PCD	Le PCD a incorporé les éléments des DPNV susceptibles d'être pris en compte par la commune. Un accent a été mis sur les intérêts essentiels des communautés de manière objective.		
	Stratégie sectorielle	La prise en compte ou l'harmonisation avec les plans sectoriels des ministères a été nécessaire par le biais du sectoriel.		
	Politique nationale (DSCE)	Accélérer la croissance et créer des emplois afin de réduire la pauvreté (2020). Le projet tiendra compte des générations présentes et futures dans la mesure où la dotation en table bancs n'entravera pas les activités productives.		
	Autres à préciser			
6.	<b>COMPLEMENTARITE AVEC AUTRES INTERVENANTS</b>			
	Titre	Bailleurs	Terminé	En cours
			Cocher	

## Annexe 2 : Composition de l'équipe des facilitateurs

N°	Noms et Prénoms	Niveau	Qualité dans l'équipe
1	NWATSOK Pierre Emmanuel	Ingénieur Agro Socio économiste	Chef d'équipe
2	SOUSSIA Prosper	PLEG	Facilitateur
3	AYANG TAY APPOLINAIRE	PLEG	Facilitateur
4	MININAMOU	MASTER	Facilitateur
5	DAÏFERLE DJAOUWE Florence	LICENCE	Facilitatrice

## Annexes 3 : Listes des équipes des planificateurs ayant conduit le processus

N°	Noms et Prénoms	Qualité dans l'équipe
1.	NWATSOK Pierre Emmanuel	Superviseur
2.	SOUSSIA Prosper	Opérateur GPS, membre comité de rédaction
3.	MININAMOU	Facilitateur, membre comité de rédaction
4.	DAÏFERLE DJAOUWE Florence	Facilitatrice, membre comité de rédaction
5.	MADJILÉ Madeleine	Chef équipe I
6.	AWA AVIV Médar	Facilitateur
7.	AYANG TAY APPOLINAIRE	Facilitateur, membre comité de rédaction
8.	FAMANOU Julienne	Chef équipe II
9.	GUILENA Thérèse	Facilitateur
10.	WANKAGUE	Facilitateur
11.	LÉORNA ABDOULAÏ	Chef équipe III
12.	HINSIA Ernest	Facilitateur
13.	FIMIGUE NADEGE	Facilitateur
14.	AKASSOU Germain	Chef équipe IV
15.	TEMGOUA Théodore	Facilitateur
16.	DIODA Odette	Facilitateur
17.	TCHIDEME Jean Paul	Chef équipe V
18.	LYDIE DOUROUM Bienvenue	Facilitateur
19.	FIKAOUSSOU DAPLA	Facilitateur
20.	BAYANG Lazare	Facilitateur



**Annexes 4 : Arrêté communal mettant en place le COPIL**

**Annexes 5 : Feuilles de présences aux différents ateliers**