

도보

선 람	기관의 장

제2490호 2007년 12월 21일(금)

훈 령

- 충청북도훈령 제1253호 충청북도지사 지시사항 관리규정 일부개정규정... 3
- 충청북도훈령 제1254호 충청북도 도지사 공약사업 평가 자문위원회 구성및 운영에 관한 규정..... 9

고 시

- 충청북도고시 제2007-269호 영동군 황산 공공하수도설치인가..... 11
- 충청북도고시 제2007-270호 영동군 임산공공하수도설치인가..... 12
- 충청북도고시 제2007-271호 영동군 추풍령 공공하수도설치인가..... 13
- 충청북도고시 제2007-272호 영동군 용산 공공하수도설치인가..... 14
- 충청북도고시 제2007-273호 영동군 한국 공공하수도설치인가..... 15
- 충청북도고시 제2007-274호 영동군 용화 공공하수도설치인가..... 16
- 충청북도고시 제2007-275호 영동군 조동 공공하수도설치 변경인가..... 17
- 충청북도고시 제2007-276호 영동군 봉곡 공공하수도설치 변경인가..... 18
- 충청북도고시 제2007-277호 영동군 수두 공공하수도설치 변경인가..... 19
- 충청북도고시 제2007-278호 영동군 예전 공공하수도설치 변경인가..... 20
- 충청북도고시 제2007-279호 울능지구 대구획경지정리사업 환지계획인가· 21
- 충청북도고시 제2007-280호 청주성화지구 택지개발사업 개발(시행)기간 변경고시· 22
- 충청북도고시 제2007-281호 청주 공공하수처리시설설치 변경인가..... 23

☞ 뒤쪽 이어서

회
람

--	--	--	--	--	--	--	--	--	--

공 고

충청북도공고 제2007-807호 정보통신공사업 영업정지 공고.....24
 충청북도공고 제2007-809호 전자이미지관인 등록 공고.....25
 충청북도공고 제2007-814호 2008년도 충청북도지방공무원명예퇴직수당지급
 시행계획.....26

시군행정

△ 고 시

청주시고시 제2007-119호 청주 도시계획시설(전기공급설비) 변경결정 및
 지형도면 고시.....35
 충주시고시 제2007-118호 충주 도시계획시설(폐기물처리시설)지형도면승인 및 고시...36
 충주시고시 제2007-119호 충주 도시계획기시설(공공청사) 실시계획인가및 고시...37
 보은군고시 제2007-82호 지적측량기준점성과고시(통보).....39
 진천군고시 제2007-67호 진천 군관리계획 결정(변경) 고시.....47
 47진천군고시 제2007-68호 진천백곡 군계획시설(체육시설, 교통시설)사업
 실시계획변경인가 고시.....52

△ 공 고

충주시공고 제2007-1210호 충주도시계획시설(공원:조동근린공원)사업 실시계획
 인가를 위한 열람 정정 공고.....68
 충주시공고 제2007-1296호 충주 도시계획시설(공공청사:세무서)사업 공사완료 공고...69
 증평군공고 제2007-741호 소하천정비시행계획의 공고.....70
 증평군공고 제2007-746호 군계획시설(도로)사업 공사완료공고(안).....72
 단양군공고 제2007-1392호 공인공고.....73
 단양군공고 제2007-1393호 공인공고.....74

기 타

충청북도교육청 고시 제2007-15호 2008년도 충청북도교육비특별회계 세입
 · 세출예산 고시.....75
 대전지방국토관리청 공고 제2007-163호 도로사용 개시(폐지)에 관한 공고...77
 대전지방국토관리청 공고 제2007-164호 접도구역지정및 해제의 공시.....79
 대전지방국토관리청 공고 제2007-191호 도로사용 개시(폐지)에 관한 공고...80
 대전지방국토관리청 고시 제2007-195호 접도구역 지정 및 해제의 고시...82

훈 령

충청북도훈령 제1253호

충청북도지사 지시사항 관리규정 일부개정규정

충청북도지사 지시사항 관리규정 일부개정규정을 다음과 같이 발령한다.

2007년 12월 21일

충 청 북 도 지 사

제2조 중 "각호"를 "각 호"로 하며, 같은 조 제2호 및 제3호 중 "실과"를 "실·과·팀"으로 한다.

제3조 중 "각호"를 "각 호"로 한다.

제3조제1호 중 ""훈시"라 함은"을 "훈시 : "로, 같은 조 제2호 ""지시사항"이라 함은"을 "지시사항 : "으로, 같은 조 제3호 중 ""추가지시"라 함은"을 "추가지시 : "으로, 같은 조 제4호 중 ""특별지시사항"이라 함은"을 "특별지시사항 : "으로 한다.

제3조제1호, 제2호, 제3호, 제4호 중 "사항을 말한다"를 각각 "사항"으로 같은 조 제3호, 제4호 중 "으로서"를 각각 "으로"로 한다.

제3조제5호를 다음과 같이 신설한다.

- 5. 개별지시사항 : 실·과·팀에 직접 지시한 사항으로 정책기획관실에 통보 및 관리번호 없이, 지시받은 실·과·팀에서 직접 처리하여 보고 할 사항

제4조제1항 "기획관"을 "정책기획관"으로 한다.

제4조제2항을 다음과 같이 한다.

② 시군 또는 현장을 방문하여 지시한 사항 중에서 관리할 필요성이 있는 지시사항 및 개별지시사항 중 제3조4호에 의하여 “특별지시사항”으로 판단되는 지시사항은 수행 실·국·본부·원장 또는 지시받은 실·과·팀장이 지시내용을 작성하여 정책기획관에게 통보하고 정책기획관은 관리번호를 부여하여 주관부서에 알려야 한다.

제4조제3항 중 “기타”를 “그 밖의”로, “실과”를 “실·과·팀”으로 한다.

제5조제1항 중 “기획관”을 “정책기획관”으로 하고, 같은 조 제2항 중 “수개”를 “복수”로 하고, 같은 조 제1항 및 제3항 단서조항을 다음과 같이 신설한다.

① 다만, 제4조제3항의 “개별지시사항”의 경우는 예외로 한다.

③ 다만 “특별지시사항”의 경우에는 관리번호 앞에 별도로 『특별지시 ○○호』라 기록한다.

제6조제1항 중 “수립.”을 “수립하여”로 “결재 후”를 “결재를 받은 후”로 한다.

제7조제1항 중 “실·국·원”을 “실·국·본부·원”으로, “추진과정상 도출된”을 “추진과정에서 발생한”으로, 제7조제3항 중 “기획관”을 “정책기획관”으로 한다.

신 · 구조문대비표

현 행	개 정
<p>제2조(정의)이 규정에서 사용하는 용어의 정의는 다음 <u>각호</u>와 같다.</p> <ol style="list-style-type: none"> 1. (생략) 2. "주관부서"라 함은 지시사항의 추진계획을 수립하고 이를 총괄 추진할 책임이 있는 실과를 말한다. 3. "협조부서"라 함은 주관부서의 요청에 따라 지시사항에 대하여 협조 및 추진 책임이 있는 실과를 말한다. 	<p>제2조(정의)----- -----<u>각 호</u>-----</p> <ol style="list-style-type: none"> 1. (현행과 같음) 2.----- -----<u>실 · 과 · 팀</u>----- 3.----- -----<u>실 · 과 · 팀</u>-----
<p>제3조(지시사항의 구분)도지사 지시사항은 성격이나 내용에 따라 다음 <u>각호</u>와 같이 구분한다.</p> <ol style="list-style-type: none"> 1. "<u>훈시</u>"라 함은 계획수립은 필요치 않으나 공람에 의한 주지 및 수시교육 등으로 효과가 제고되어야 할 사항을 말한다. 2. "<u>지시사항</u>"이라 함은 관리번호가 부여된 지시사항으로 주요 현안사항이나 새로운 시책 등 업무와 관련하여 구체적인 계획 수립 및 추진이 요구되는 <u>사항</u>을 말한다. 3. "<u>추가지시</u>"라 함은 기존 지시사항과 중복 유사한 지시사항으로서 기존 지시사항에 포함시켜 동일 건으로 관리할 <u>사항</u>을 말한다. 4. "<u>특별지시사항</u>"이라 함은 특별한 조치가 필요하거나 시급을 요하는 당면 <u>특정사안</u>으로서 특별히 강조하여 지시한 <u>사항</u>을 말한다. 5. <신 설> 	<p>제3조(지시사항의 구분)----- -----<u>각 호</u>-----</p> <ol style="list-style-type: none"> 1. <u>훈시</u> : ----- -----<u>사항</u> 2. <u>지시사항</u> : ----- -----<u>사항</u> 3. <u>추가지시</u> : ----- -----<u>으로</u>----- -----<u>사항</u> 4. <u>특별지시사항</u> : ----- -----<u>으로</u>----- -----<u>사항</u> 5. <u>개별지시사항</u> : 실 · 과 · 팀에 직접 지시한 사항으로 정책기획관실에 통보 및 관리번호없이, 지시받은 실 · 과 · 팀에서 직접 처리할 사항

<p>제4조(지시사항의 범위)①업무협회의회의시 지시사항은 기획관이 지시내용을 정리·요약하여 본청 및 산하기관에 시달하여야 한다.</p> <p>②시군 순방 및 현장 방문시 지시사항은 지시사항으로 관리해야 할 필요성이 있거나 당면 주요업무 등으로 판단되는 사항에 대하여 수행 실국원장이 지시내용을 작성 후 기획관에게 통보하고 기획관은 관리번호를 부여하여 주관 부서에 시달하여야 한다.</p> <p>③기타 개별지시사항은 지시받은 실과에서 직접처리 및 보고한다.</p>	<p>제4조(지시사항의 범위)①----- -----정책기획관----- ----- -----</p> <p>②시군 또는 현장을 방문하여 지시한 사항 중에서 관리할 필요성이 있는 지시사항 및 개별지시사항 중 제3조4호에 의하여 “특별지시사항”으로 판단되는 지시사항은 수행 실·국·본부·원장 또는 지시받은 실·과·팀장이 지시내용을 작성하여 정책기획관에게 통보하고 정책기획관은 관리번호를 부여하여 주관부서에 알려야 한다.</p> <p>③그 밖의-----실·과·팀-----</p>
<p>제5조(지시사항의 시달체계) ①기획관은 지시사항의 주관부서와 협조부서를 지정하고 지시사항의 관리번호를 부여한 후 별표 1에 의하여 공문으로 시달하고 행정포탈 시스템에 입력·지시사항 관리대장을 작성(별표·4)하여 총괄 관리하여야 한다. <단서조항 신설></p> <p>②단일부서 관련사항은 주관부서만 지정하고 수개부서 관련사항일 경우, “주관부서”와 “협조부서”로 구분하여 지정한다.</p> <p>③지시사항의 관리번호는 지시순서에 따라 부여한다. <단서조항 신설></p>	<p>제5조(지시사항의 시달체계) ① 정책기획관----- ----- ----- ----- ----- -----</p> <p>다만, 제4조제3항의 “개별지시사항”의 경우는 예외로 한다.</p> <p>②----- -----복수----- -----</p> <p>③----- -----다만, “특별지시사항”의 경우에는 관리번호 앞에 별도로 「특별지시00호」라 기록한다.</p>

<p>제6조(추진계획의 수립 및 시행)①----- -----수립-----결재 후----- ----- ②(생략)</p>	<p>제6조(추진계획의 수립 및 시행)①----- -----수립하여-----결재를 받은 후----- ----- ②(현행과 같음)</p>
<p>제7조(추진상황 분석·평가)①지시사항을 주관하는 소관 실·국·원에서는 지시사항에 대하여 월 1회 이상 추진상황을 자체 확 인·점검하고 추진과정상 도출된 문제점에 대하여는 대책을 마련하여야 한다. ②(생략) ③기획관은 전체 지시사항에 대하여 분기 별·연도별로 추진상황을 종합적으로 분석· 평가하여 완료, 추진중, 미착수로 분류(별 표 3)하여 도지사에게 보고하고 부진하거 나 문제점이 있다고 판단되는 사항에 대 하여는 수시 확인·점검을 실시하여 정상 적으로 추진되도록 해당 부서에 촉구할 수 있다.</p>	<p>제7조(추진상황 분석·평가)①----- -----실·국·본부·원----- -----추진과정에서 발생한----- ----- ②(현행과 같음) ③정책기획관----- ----- ----- ----- ----- ----- -----</p>

관 계 법 령 발 취

□ 충청북도 행정기구 설치 조례

제5조(실·국·본부의 설치) 도의 행정사무를 분장하기 위하여 정책관리실, 자치행정국, 경제투자본부, 균형발전본부, 농정본부, 건설재난관리본부, 복지여성국, 문화관광환경국, 소방본부를 둔다.

□ 충청북도 행정기구 설치 조례 시행규칙

제6조(정책관리실에 두는 담당관)①정책관리실장 밑에 정책기획관, 예산담당관, 혁신담당관, 법무통계담당관, 정보통신담당관을 둔다.

충청북도훈령 제1254호

충청북도 도지사 공약사업 평가 자문위원회 구성 및 운영에 관한 규정

충청북도 도지사 공약사업 평가 자문위원회 구성 및 운영에 관한 규정을 다음과 같이 제정, 발령한다.

2007년 12 월 21일

충 청 북 도 지 사

제1조(목적) 이 규정은 민·관 협치(Governance)체제를 강화하고 공약사업 추진에 대한 평가의 신뢰성을 높이기 위하여 설치하는 충청북도 도지사 공약사업 평가자문위원회의 구성 및 운영에 관한 사항을 정함을 목적으로 한다.

제2조(기능) 충청북도 도지사 공약사업 평가 자문위원회(이하 “위원회”라 한다)는 다음 각 호의 기능을 수행한다.

1. 행정환경 변화에 따른 공약사업 실천계획 중 수정·보완·변경할 사항 심의 및 건의
2. 공약사업 추진과정에서 발생한 문제점에 대한 개선방안 자문·건의
3. 공약사업 추진실적 및 진도 평가
4. 공약사업 추진을 위한 민·관 공동 협력사항 자문·건의
5. 기타 도지사가 공약사업에 대해 의뢰하는 사항에 대한 자문 등

제3조(구성 등) ① 위원회는 위원장 1명을 포함한 25명 이내의 위원으로 구성한다.

② 위원장은 위원 중에서 호선한다.

③ 위원회 위원은 도내 시민·사회단체 및 대학의 교수 등 관계자로서 학식과 경험이 풍부한 자 중에서 도지사가 위촉한다.

④ 위원의 임기는 위촉 당시의 도지사의 임기와 같이 한다. 다만, 위원이 궐위된 경우 후임자의 임기는 전임자의 남은 임기로 한다.

제4조(위원장의 직무) ① 위원장은 위원회를 대표하고, 위원회의 직무를 총괄한다.

② 위원장이 부득이한 사유로 직무를 수행할 수 없는 때에는 위원장이 미리 지명한 위원이 그 직무를 대행한다.

제5조(회의) ① 위원장은 위원회의 회의를 소집하고, 그 의장이 된다.

② 위원회의 전체회의는 반기별로(1월, 7월) 소집한다.

③ 위원장이 회의를 소집하고자 하는 경우에는 회의 일시·장소·부의 사항을 회의개최 7일 전까지 각 위원에게 통지하여야 한다. 다만, 긴급한 경우는 예외로 한다.

제6조(소위원회 구성 등) ① 위원회의 효과적이고 전문적인 운영을 위하여 도지사 공약사업 실천계획 등의 분야별로 소위원회를 구성·운영할 수 있다

② 소위원회의 구성 및 운영 등에 관하여 필요한 사항은 위원회의 의결을 거쳐 위원장이 정한다.

제7조(자료 요구 등) 위원회는 제2조의 규정에 의한 기능을 수행함에 있어 필요한 경우 공약사업 총괄부서 및 추진부서의 장에게 필요한 자료 또는 의견의 제출을 요구할 수 있다.

제8조(간사) 위원회의 사무를 처리하기 위하여 위원회에 간사를 두되 정책기획관실 확인평가업무 담당사무관으로 한다.

제9조(수당 등) 위원회의 수당 및 여비 등은 「충청북도 각종위원회 실비 변상조례」에 의하여 예산의 범위 안에서 지급할 수 있다.

부 칙

이 규정은 발령한 날부터 시행한다.

고 시

충청북도고시 제2007-269호

영동군 황산 공공하수도설치인가

하수도법 제11조제6항의 규정에 의하여 황산 공공하수도설치 인가내용을 다음과 같이 고시합니다.

2007년 12월 21일

충 청 북 도 지 사

□ 사업목적

댐 상류지역에 대한 상수원의 수질 조기개선 및 하수도 보급률 향상, 하수·운영처리에 대한 통합시스템 구축으로 시설운영의 효율성 제고 및 기술선진화 도모

□ 인가내용

가. 사업시행자 및 주소

- 사업시행자 : 영동군수
- 주 소 : 충청북도 영동군 영동읍 계산리 210-1번지

나. 사업 시행지의 위치 및 면적

- 위 치 : 충청북도 영동군 학산면 황산리 596-2번지 일원
- 부지면적 : 871㎡

다. 시설의 명칭 및 용량 등

- 명 칭 : 공공하수도설치
- 시설용량 : 60㎡/일
- 처리방식 : KS-MBR공법(비포가포가비포기와 비포기로 운전되는 병렬형 교대 반응조와 폴리올 레핀계 침지식 중공사정밀여과막을 이용한 방법)

라. 예정처리구역

- 예정처리구역 : 13.6ha

마. 사업시행기간

- 사업기간 : 2009. 04. ~ 2010. 06

바. 수용 또는 사용할 토지조서

번호	소재지	지번	지목	지적 (㎡)	편입면적 (㎡)	소유자 (주소)	성명	비고
1	영동군 학산면 황산리	596-2	답	847	847	황산리 432	김정동	
2	영동군 학산면 황산리	596-10	답	257	24	국(건설교통부)		
계		2	필지		871			

사. 기타 관계서류는 충청북도 영동군 상하수도관리사업소에 비치하여 이해 관계인에게 보여드립니다.

충청북도고시 제2007-270호

영동군 임산 공공하수도설치인가

하수도법 제11조제6항의 규정에 의하여 임산 공공하수도설치 인가내용을 다음과 같이 고시합니다.

2007년 12월 21일

충청북도지사

□ 사업목적

댐 상류지역에 대한 상수원의 수질 조기개선 및 하수도 보급률 향상, 하수 운영처리에 대한 통합시스템 구축으로 시설운영의 효율성 제고 및 기술선진화 도모

□ 인가내용

가. 사업시행자 및 주소

- 사업시행자 : 영동군수
- 주 소 : 충청북도 영동군 영동읍 계산리 210-1번지

나. 사업 시행지의 위치 및 면적

- 위 치 : 충청북도 영동군 상촌면 돈대리 255-2번지 일원
- 부지면적 : 1,211㎡

다. 시설의 명칭 및 용량 등

- 명 칭 : 공공하수도설치
- 시설용량 : 220㎡/일
- 처리방식 : KM-SBR공법(유량변동형 회분식 생물반응조를 이용한 방법)

라. 예정처리구역

- 예정처리구역 : 45.2ha

마. 사업시행기간

- 사업기간 : 2008. 04. ~ 2009. 06.

바. 수용 또는 사용할 토지조서

번호	소재지	지번	지목	지적 (㎡)	편입면적 (㎡)	소유자 (주소)	성명	비고
1	영동군 상촌면 돈대리	255-2	답	528	528	영동군		
2	영동군 상촌면 돈대리	733-41	천	40,508	182	국(건설교통부)		
3	영동군 상촌면 돈대리	93	답	172	55	국(건설교통부)		
4	영동군 상촌면 돈대리	92	전	256	256	영동군		
5	영동군 상촌면 돈대리	727-2	전	190	190	국(재정경제부)		
계		5	필지		1,211			

사. 기타 관계서류는 충청북도 영동군 상하수도관리사업소에 비치하여 이해 관계인에게 보여드립니다.

충청북도고시 제2007-271호

영동군 추풍령 공공하수도설치인가

하수도법 제11조제6항의 규정에 의하여 추풍령 공공하수도설치 인가내용을 다음과 같이 고시합니다.

2007년 12월 21일

충청북도지사

□ 사업목적

담 상류지역에 대한 상수원의 수질 조기개선 및 하수도 보급률 향상, 하수 운영처리에 대한 통합시스템 구축으로 시설운영의 효율성 제고 및 기술선진화 도모

□ 인가내용

가. 사업시행자 및 주소

- 사업시행자 : 영동군수
- 주 소 : 충청북도 영동군 영동읍 계산리 210-1번지

나. 사업 시행지의 위치 및 면적

- 위 치 : 충청북도 영동군 추풍령면 추풍령리 319-1번지 일원
- 부지면적 : 1,379㎡

다. 시설의 명칭 및 용량 등

- 명 칭 : 공공하수도설치
- 시설용량 : 360㎡/일
- 처리방식 : KM-SBR공법(유량변동형 회분식 생물반응조를 이용한 방법)

라. 예정처리구역

- 예정처리구역 : 63.9ha

마. 사업시행기간

- 사업기간 : 2007. 12. ~ 2009. 02.

바. 수용 또는 사용할 토지조서

번호	소재지	지번	지목	지적 (㎡)	편입면적 (㎡)	소유자 (주소)	성명	비고
1	영동군 추풍령면 추풍령리	319-3	답	1,314	1,314	영동군		
2	영동군 추풍령면 추풍령리	319-2	철	208	65	국(철도청)		
계		2	필지		1,379			

사. 기타 관계서류는 충청북도 영동군 상하수도관리사업소에 비치하여 이해 관계인에게 보여드립니다.

충청북도고시 제2007-272호

영동군 용산 공공하수도설치인가

하수도법 제11조제6항의 규정에 의하여 용산 공공하수도설치 인가내용을 다음과 같이 고시합니다.

2007년 12월 21일

충청북도지사

□ 사업목적

댐 상류지역에 대한 상수원의 수질 조기개선 및 하수도 보급률 향상, 하수 운영처리에 대한 통합시스템 구축으로 시설운영의 효율성 제고 및 기술선진화 도모

□ 인가내용

가. 사업시행자 및 주소

- 사업시행자 : 영동군수
- 주 소 : 충청북도 영동군 영동읍 계산리 210-1번지

나. 사업 시행지의 위치 및 면적

- 위 치 : 충청북도 영동군 용산면 구촌리 224번지 일원
- 부지면적 : 1,253㎡

다. 시설의 명칭 및 용량 등

- 명 칭 : 공공하수도설치
- 시설용량 : 410㎡/일
- 처리방식 : KM-SBR공법(유량변동형 회분식 생물반응조를 이용한 방법)

라. 예정처리구역

- 예정처리구역 : 48.6ha

마. 사업시행기간

- 사업기간 : 2007. 09. ~ 2009. 02.

바. 수용 또는 사용할 토지조서

번호	소재지	지번	지목	지적 (㎡)	편입면적 (㎡)	소유자 (주소)	성명	비고
1	영동군 용산면 구촌리	224	전	2,443	652	구촌리 383-23	설봉금	
2	영동군 용산면 구촌리	226-1	답	1,200	430	구촌리147 청솔그린빌라210	송일남	
3	영동군 용산면 구촌리	226-2	답	873	171	구촌리147 청솔그린빌라210	송일남	
계		3	필지		1,253			

사. 기타 관계서류는 충청북도 영동군 상하수도관리사업소에 비치하여 이해 관계인에게 보여드립니다.

충청북도고시 제2007-273호

영동군 한국 공공하수도설치인가

하수도법 제11조제6항의 규정에 의하여 한국 공공하수도설치 인가내용을 다음과 같이 고시합니다.

2007년 12월 21일
충청북도지사

□ 사업목적

댐 상류지역에 대한 상수원의 수질 조기개선 및 하수도 보급률 향상, 하수 운영처리에 대한 통합시스템 구축으로 시설운영의 효율성 제고 및 기술선진화 도모

□ 인가내용

가. 사업시행자 및 주소

- 사업시행자 : 영동군수
- 주 소 : 충청북도 영동군 영동읍 계산리 210-1번지

나. 사업 시행지의 위치 및 면적

- 위 치 : 충청북도 영동군 용산면 한국리 215-1번지 일원
- 부지면적 : 848㎡

다. 시설의 명칭 및 용량 등

- 명 칭 : 공공하수도설치
- 시설용량 : 50㎡/일
- 처리방식 : SNR공법(자연통풍형 호기조/습지조를 이용한 방법)

라. 예정처리구역

- 예정처리구역 : 7.9ha

마. 사업시행기간

- 사업기간 : 2009. 04. ~ 2010. 06.

바. 수용 또는 사용할 토지조서

번호	소재지	지번	지목	지적 (㎡)	편입면적 (㎡)	소유자 (주소)	성명	비고
1	영동군 용산면 한국리	125-1	전	755	755	영동군		
2	영동군 용산면 한국리	126-3	답	69	69	영동군		
3	영동군 용산면 한국리	498-1	도	1,765	24	국(건설교통부)		
계		3	필지		848			

사. 기타 관계서류는 충청북도 영동군 상하수도관리사업소에 비치하여 이해 관계인에게 보여드립니다.

충청북도고시 제2007-274호

영동군 용화 공공하수도설치인가

하수도법 제11조제6항의 규정에 의하여 용화 공공하수도설치 인가내용을 다음과 같이 고시합니다.

2007년 12월 21일

충청북도지사

□ 사업목적

댐 상류지역에 대한 상수원의 수질 조기개선 및 하수도 보급률 향상, 하수 운영처리에 대한 통합시스템 구축으로 시설운영의 효율성 제고 및 기술선진화 도모

□ 인가내용

가. 사업시행자 및 주소

- 사업시행자 : 영동군수
- 주 소 : 충청북도 영동군 영동읍 계산리 210-1번지

나. 사업 시행지의 위치 및 면적

- 위 치 : 충청북도 영동군 용화면 용화리 779번지 일원
- 부지면적 : 596㎡

다. 시설의 명칭 및 용량 등

- 명 칭 : 공공하수도설치
- 시설용량 : 50㎡/일
- 처리방식 : SNR공법(자연통풍형 호기조/습지조를 이용한 방법)

라. 예정처리구역

- 예정처리구역 : 8.1ha

마. 사업시행기간

- 사업기간 : 2008. 01. ~ 2009. 03.

바. 수용 또는 사용할 토지조서

번호	소재지	지번	지목	지적 (㎡)	편입면적 (㎡)	소유자 (주소)	성명	비고
1	영동군 용화면 용화리	779	답	596	596	영동군		
계		1	필지		596			

사. 기타 관계서류는 충청북도 영동군 상하수도관리사업소에 비치하여 이해 관계인에게 보여드립니다.

충청북도고시 제2007-275호

영동군 조동 공공하수도설치 변경인가

하수도법 제11조제6항의 규정에 의하여 조동 공공하수도설치 변경인가내용을 다음과 같이 고시합니다.

2007년 12월 21일
충 청 북 도 지 사

□ 사업목적

댐 상류지역에 대한 상수원의 수질 조기개선 및 하수도 보급률 향상, 하수 운영처리에 대한 통합시스템 구축으로 시설운영의 효율성 제고 및 기술선진화 도모

□ 변경 인가내용

가. 사업시행자 및 주소

- 사업시행자 : 영동군수
- 주 소 : 충청북도 영동군 영동읍 계산리 210-1번지

나. 사업 시행지의 위치 및 면적

- 위 치 : 충청북도 영동군 용화면 조동리 691번지 일원
- 부지면적 : 당초, 120.8㎡ ⇒ 변경, 327㎡

다. 시설의 명칭 및 용량 등

- 명 칭 : 공공하수도설치
- 시설용량 : 160㎡/일
- 처리방식 : 당초, 집축산화법

변경, KM-SBR공법(유량변동형 회분식 생물반응조를 이용한 방법)

라. 예정처리구역

- 예정처리구역 : 11.4ha

마. 사업시행기간

- 사업기간 : 2009. 04. ~ 2010. 06.

바. 수용 또는 사용할 토지조서

번호	소재지	지번	지목	지적 (㎡)	편입면적 (㎡)	소유자 (주소)	성명	비고
1	영동군 용화면 조동리	494	전	218	56.7	조동리	김상업	
2	영동군 용화면 조동리	582	전	162	34.6	조동리 250	이제희	
3	영동군 용화면 조동리	691	천	102,886	235.5	국(건설교통부)		
계		3	필지		326.8			

사. 기타 관계서류는 충청북도 영동군 상하수도관리사업소에 비치하여 이해 관계인에게 보여드립니다.

충청북도고시 제2007-276호

영동군 봉곡 공공하수도설치 변경인가

하수도법 제11조제6항의 규정에 의하여 봉곡 공공하수도설치 변경인가내용을 다음과 같이 고시합니다.

2007년 12월 21일

충청북도지사

□ 사업목적

댐 상류지역에 대한 상수원의 수질 조기개선 및 하수도 보급률 향상, 하수 운영처리에 대한 통합시스템 구축으로 시설운영의 효율성 제고 및 기술선진화 도모

□ 변경 인가내용

가. 사업시행자 및 주소

- 사업시행자 : 영동군수
- 주 소 : 충청북도 영동군 영동읍 계산리 210-1번지

나. 사업 시행지의 위치 및 면적

- 위 치 : 충청북도 영동군 양산면 봉곡리 425-3번지 일원
- 부지면적 : 당초, 111.4m² ⇒ 변경, 224.4m²

다. 시설의 명칭 및 용량 등

- 명 칭 : 공공하수도설치
- 시설용량 : 80m³/일
- 처리방식 : 당초, 집축폭기법
변경, 혐기/호기(AO) + 황탈질공법

라. 예정처리구역

- 예정처리구역 : 7.5ha

마. 사업시행기간

- 사업기간 : 2009. 04. ~ 2010. 06.

바. 수용 또는 사용할 토지조서

번호	소재지	지번	지목	지적 (m ²)	편입면적 (m ²)	소유자 (주소)	성명	비고
1	영동군 양산면 봉곡리	425-1	전	1,184	134.1	416	장영두	
2	영동군 양산면 봉곡리	425-3	잡	130	90.3	영동군		
계		2	필지		224.4			

사. 기타 관계서류는 충청북도 영동군 상하수도관리사업소에 비치하여 이해 관계인에게 보여드립니다.

충청북도고시 제2007-277호

영동군 수두 공공하수도설치 변경인가

하수도법 제11조제6항의 규정에 의하여 수두 공공하수도설치 변경인가내용을 다음과 같이 고시합니다.

2007년 12월 21일
충청북도지사

□ 사업목적

댐 상류지역에 대한 상수원의 수질 조기개선 및 하수도 보급률 향상, 하수 운영처리에 대한 통합시스템 구축으로 시설운영의 효율성 제고 및 기술선진화 도모

□ 변경 인가내용

가. 사업시행자 및 주소

- 사업시행자 : 영동군수
- 주 소 : 충청북도 영동군 영동읍 계산리 210-1번지

나. 사업 시행지의 위치 및 면적

- 위 치 : 충청북도 영동군 양산면 수두리 318번지 일원
- 부지면적 : 300m²

다. 시설의 명칭 및 용량 등

- 명 칭 : 공공하수도설치
- 시설용량 : 50m³/일
- 처리방식 : 섬모상담체 접촉법(소독시설변경 : 염소소독→자외선UV소독)

라. 예정처리구역

- 예정처리구역 : 19.0ha

마. 사업시행기간

- 사업기간 : 2009. 04. ~ 2010. 06.

바. 수용 또는 사용할 토지조서

번호	소재지	지번	지목	지적 (m ²)	편입면적 (m ²)	소유자 (주소)	성명	비고
1	양산면 수두리	318	답	575	300	영동군		

사. 기타 관계서류는 충청북도 영동군 상하수도관리사업소에 비치하여 이해 관계인에게 보여드립니다.

충청북도고시 제2007-278호

영동군 예전 공공하수도설치 변경인가

하수도법 제11조제6항의 규정에 의하여 예전 공공하수도설치 변경인가내용을 다음과 같이 고시합니다.

2007년 12월 21일

충청북도지사

□ 사업목적

댐 상류지역에 대한 상수원의 수질 조기개선 및 하수도 보급률 향상, 하수 운영처리에 대한 통합시스템 구축으로 시설운영의 효율성 제고 및 기술선진화 도모

□ 변경 인가내용

가. 사업시행자 및 주소

- 사업시행자 : 영동군수
- 주 소 : 충청북도 영동군 영동읍 계산리 210-1번지

나. 사업 시행지의 위치 및 면적

- 위 치 : 충청북도 영동군 영동읍 심원리 855번지 일원
- 부지면적 : 130㎡

다. 시설의 명칭 및 용량 등

- 명 칭 : 공공하수도설치
- 시설용량 : 50㎡/일
- 처리방식 : 당초, 접촉폭기법
변경, 혐기/호기(AO) + 황탈질공법

라. 예정처리구역

- 예정처리구역 : 3.0ha

마. 사업시행기간

- 사업기간 : 2009. 04. ~ 2010. 06.

바. 수용 또는 사용할 토지조사

번호	소재지	지번	지목	지적 (㎡)	편입면적 (㎡)	소유자 (주소)	성명	비고
1	영동읍 심원리	855	잡	148.2	130	예전리마을회		

사. 기타 관계서류는 충청북도 영동군 상하수도관리사업소에 비치하여 이해 관계인에게 보여드립니다.

충청북도 고시 제 2007 - 279호

울능지구 대구획경지정리사업 환지계획인가

충주시 엄정면 울능리, 산척면 영덕리 일원 울능지구 대구획경지정리사업에 따른 환지계획을 농어촌정비법 제44조의 규정에 의거 인가하였기 고시합니다.

2007년 12월 21일

충청북도지사

1. 사업지구명 : 울능지구 대구획경지정리사업
2. 사업구역 : 충주시 엄정면 울능리, 산척면 영덕리 일원
3. 종전토지 : 소유자 220명, 면적 777,369㎡
4. 환지 : 소유자 198명, 면적 778,975.7㎡
5. 환지청산금 : 585,263,160원
6. 환지계획인가일 : 2007. 12. 13.
7. 환지내용 : 한국농촌공사 충주제천지사에 비치된 환지계획서 및 확정도와 같음.

충청북도고시 제2007-280호

청주성화지구 택지개발사업 개발(시행)기간 변경고시

충청북도고시 제2005-113호('05.09.09)로 택지개발예정지구 지정변경 및 개발계획(실시계획)변경 승인된 청주성화지구 택지개발사업에 대한 개발(시행)기간을 택지개발촉진법 제8조, 제9조 규정에 따라 다음과 같이 변경 승인하고 이를 고시합니다.

2007년 12월 21일

충청북도지사

□ 변경내용

구분	위치	면적 (㎡)	개발(시행) 기간	변경지정일자
기정	청주시 흥덕구 개신동, 성화동 일원	464,005.7	2002.07.03 ~ 2007.12.31	
변경	변경 없음	변경 없음	2002.07.03 ~ 2008.03.31	도보 고시일

충청북도고시 제2007-281호

청주 공공하수처리시설설치 변경인가

하수도법 제11조제6항의 규정에 의하여 청주 공공하수처리시설설치 변경인가내용을 다음과 같이 고시합니다.

2007년 12월 21일

충청북도지사

□ 사업목적

- 기존 하수처리장을 고도처리시설로 개량하여 유입하수의 유기물 및 질소·인을 방류수수질기준 이하로 처리함으로써 방류수역인 미호천 및 금강수계의 수질을 보호하기 위함

□ 변경 인가내용

가. 사업시행자 및 주소

- 사업시행자 : 청주시장
- 주 소 : 충청북도 청주시 상당구 복문로 3가 89번지

나. 사업시행지 위치 및 부지면적

- 위 치 : 충청북도 청원군 옥산면 가락리 79-5번지 일원
- 부 지 면 적 : 157,011㎡

다. 시설의 명칭 및 용량 등

- 명 칭 : 청주 공공하수처리시설
- 시 설 용 량 : 280,000㎥/일
- 처 리 방 식 : CNR공법(혐기·무산소·호기성 부착성장 처리공법)

라. 예정배수구역 및 예정처리구역

- 예정배수구역 : 11,505ha
- 예정하수처리구역 : 4,831ha

마. 사업시행기간

- 당초 : 2004년 ~ 2006년
- 변경 : 2004년 ~ 2008년

바. 수용 또는 사용할 토지조서(변경없음)

사. 기타 관계서류는 충청북도 청주시 수질관리과(043-220-6725)에 비치하여 이해 관계인에게 보여드립니다.

공 고

충청북도 공고 제2007-807호

정보통신공사업 영업정지 공고

정보통신공사업법 제72조의 규정에 의하여 정보통신공사업 행정처분사항을 다음과 같이 공고합니다.

2007년 12월 21일
충 청 북 도 지 사

등록업종 및 등록번호	상호 및 대표 (법인등록번호)	소 재 지	처분내용	처분사유 및 근거
정보통신공사업 제130406호	서울정보통신(주) 대표 : 최동순 (620104-1*****)	재천시 의림동 40-13	영업정지 30일 (2007.12.12 ~2008.1.10)	사유 : 정보통신공사업 등록기준미달 근거 : 정보통신공사업법 제66조, 시행규칙 제23조

충청북도 공고 제2007 - 809호

전자이미지관인 등록 공고


충청북도공인조례 제8조의 규정에 의거 전자이미지관인을 등록하고 같은 조례 제9조에 따라 다음과 같이 공고합니다.

2007년 12월 21일

충청북도지사

1. 등록 사유 : 충청북도공직자윤리위원회 업무의 효율적 운영
2. 등록 전자이미지관인의 최초사용일 : 2007. 12. 13.
3. 등록 전자이미지관인의 명칭 및 인영

충청북도공직자윤리위원회의인



충청북도공고 제2007 - 814호**2008년도 충청북도지방공무원명예퇴직수당지급 시행계획**

지방공무원 명예퇴직수당 등 지급규정 제5조에 따라 2008년도 충청북도지방공무원명예퇴직수당지급 시행계획을 다음과 같이 공고합니다.

2007년 12월 21일

충 청 북 도 지 사

1 신청대상

- 지방공무원법 제2조제2항의 공무원(경력직)으로서 20년 이상 근속하고 정년퇴직일전 1년 이상의 기간 중 자진하여 퇴직하고자 하는 자(지방공무원 명예퇴직수당 등 지급규정 제3조제1항)
- 지방공무원 명예퇴직수당 등 지급규정 제3조제1항의 해당자 중 국가공무원법 제2조 또는 지방공무원법 제2조의 규정에 의한 특수경력직공무원(정무직공무원 제외)이 되기 위하여 퇴직하거나 명예퇴직수당을 지급받지 아니하고 퇴직한 후 3년 이내에 특수경력직공무원(정무직공무원 제외)으로 재임용된 자로서 신청일 현재 특수경력직공무원(정무직공무원 제외)으로 재직 중인 자(지방공무원 명예퇴직수당 등 지급규정 제7조의2제1항)

② 계획인원 : 20명 내외

③ 신청기간 및 명예퇴직예정일

- 신청기간 : 매월 1일 ~ 10일(퇴직예정일 : 신청한 달의 말일)
 - ※ 10일 이후 접수되는 서류는 다음달에 심사
 - ※ 퇴직 후 특수경력직공무원으로 재임용된 공무원이 퇴직하거나 직제와 정원의 개폐, 부득이한 사유(취업, 질병 등)로 퇴직하는 경우에 한하여 수시명예퇴직 신청

④ 신청절차

- 명예퇴직 신청 희망자는 상기 신청기간 내에
- 「명예퇴직수당지급신청서」, 「명예퇴직원」, 「명예퇴직자 협약서」를 각각 자필로 작성하고 서명하여
 - ※ 수시명예퇴직 신청자의 경우
「명예퇴직수당지급신청서」, 「수시명예퇴직원」, 「명예퇴직자 협약서」
- 소속 실·국·본부, 직속기관, 사업소의 장의 확인을 받은 후 제출

⑤ 대상자의 제한

- 다음 각호에 해당되는 자는 명예퇴직 대상자에서 제외함
 - 가. 징계의결이 요구되어 있는 자 또는 징계처분으로 인한 승진 임용 제한기간 중에 있는 자
 - 나. 형사사건으로 기소 중인 자

- 다. 감사원 등 감사기관과 검찰·경찰 등 수사기관에서 비위에 관하여 조사 또는 수사 중인 자
- 라. 법 제2조 및 국가공무원법 제2조의 규정에 의한 경력직 공무원 및 특수경력직공무원 중 정무직공무원(선거에 의하여 임용되는 정무직공무원 제외)이 되기 위하여 퇴직하기로 예정된 자
- 마. 지방자치단체의 기능이 공사화 또는 민영화되는 경우 공사화 또는 민영화되는 기관의 소속직원으로 되기 위하여 퇴직하기로 예정된 자
- 바. 지방공무원 명예퇴직수당 등 지급규정이나 다른 법령에 의하여 명예퇴직수당(이에 갈음하는 공로퇴직수당 포함)을 이미 지급받은 사실이 있는 자

⑥ 대상자 심사결정 및 통지

- 명예퇴직수당지급신청자 중 충청북도인사위원회 심사를 거쳐 수당지급대상자를 최종 결정한 때는 결정일로부터 10일 이내 (불가피한 사정이 있는 경우 20일)에 이를 소속기관의 장을 거쳐 신청인에게 통지

⑦ 수당지급

- 명예퇴직수당은 퇴직과 동시에 지급함을 원칙으로 하되 늦어도 퇴직일로부터 30일 이내에 지급

8] 수당환수

- 재직 중의 사유로 인하여 금고이상의 형을 받은 경우
- 경력직 공무원 그 밖에 대통령령이 정하는 공무원으로 재
임용되는 경우
- 수당을 초과하여 지급받거나 지급대상자가 아닌 자가 받은 경우

9] 행정사항

- 실·국·본부, 직속기관, 사업소의 장은 본인의 자유로운
의사에 따라 「명예퇴직수당지급신청서」와 「명예퇴직원」,
「명예퇴직자 협약서」를 자필로 작성 제출하였는지를 반드시
확인 후 도지사에게 추천

- 기타 상세한 내용은 “지방공무원 명예퇴직수당 등 지급규정”
및 “충청북도지방공무원명예퇴직수당등지급에관한규칙” 참조

작 성 요 령

1. ②는 해당란(□)에 V표시하고, 특정직 공무원의 경우에는 구체적인 공무원의 종류를 ()에 기재함
2. ⑧은 공무원연금법상의 재직기간을 기재하되, 공고된 퇴직예정일을 기준으로 함
3. ⑩은 해당란에 V표시함
4. ⑫는 공고된 퇴직예정일로부터 정년전일까지의 기간을 계산하여 기재하되, 월단위이하 잔여기간이 15일이상은 1월로 하고, 15일 미만은 계산하지 아니함
5. ⑩, ⑪, ⑫, ⑬은 당해기관의 인사담당자 또는 연금담당자가 직접 기재함
6. ⑬은 ⑩의 산출근거를 기재함
7. ⑭의 확인은 동 신청서의 기재사항을 직접적으로 파악, 확인할 수 있는 소속기관의 해당공무원이 하되, 직급과 성명을 기재하고 서명 날인함

명 예 퇴 직 원

소 속 :

직 급 :

성 명 :

위 본인은 자유의사에 따라 다음과 같이 명예
퇴직하고자 하오니 허락하여 주시기 바랍니다.

- 명예퇴직사유(구체적으로) :
- 명예퇴직신청일 :

위 원인

①인

충청북도지사 귀하

수 시 명 예 퇴 직 원

소 속 :

직 급 :

성 명 :

위 본인은 아래와 같이 부득이한 사유로 지방공무원
명예퇴직수당 등 지급규정 제6조제2항에 의거 수시명예
퇴직수당 지급을 신청하고 자진하여 퇴직하고자 하오니
허락하여 주시기 바랍니다.

- 명예퇴직사유(구체적으로) :
- 희망퇴직일 :
- 명예퇴직신청일 :

위 원 인

(인)

충청북도지사 귀하

시 군 행정

청주시고시 제2007 - 119호

청주 도시계획시설(전기공급설비) 변경결정 및 지형도면고시

1. 청주시 흥덕구 송절동 391-19번지 일원 청주도시계획시설(전기공급설비 : 154KV 봉명송전선로)에 대하여
2. 「토지이용규제 기본법」 제8조와 동법시행령 제7조 및 「국토의 계획 및 이용에 관한 법률」 제30조, 제32조와 동법시행령 제25조, 제27조 및 「충청북도 사무의 위임 조례」 제2조 규정에 의거 변경결정 및 지형도면고시 합니다.
3. 관계도서를 청주시청 도시계획과(☎220-6489)에 비치하고 일반인에게 보입니다.

2007년 12월 21일

청 주 시 장

■ **청주 도시계획시설(전기공급설비: 154KV 봉명송전선로) 변경결정 및 지형도면고시 조서**

구분	구분	지번	면적(m ²)	비고
변경	17	전기공급설비 신대동 465-4 봉명동 2282	6.471km	중복선, 중부고속도로 4,624m ² ⇒ 4,608m ² 42번 철탑 위치변경

※변경결정 사유

: 154Kv 봉명T/L 송전선로 구간중 도시관리계획 결정사항과 상이하게 시공된 철탑(No.42)의 위치를 실제 시공된 위치로 변경

■ **청주 도시계획시설(전기공급설비: 154KV 봉명송전선로) 변경결정 및 지형승인고시 도면 : 게재생략(청주시청 도시계획과에 비치)**

충주시고시 제2007-118호

충주 도시계획시설(폐기물처리시설) 지형도면승인 및 고시

충주시 이류면 두정리 산45-11번지 일원의 폐기물처리시설설치촉진및주변지역지원등에관한법률 제9조와 동법 제10조제1항 및 동법시행령 제11조의2에 의해 입지결장고시(충주시고시 제2006-8호)된 폐기물처리시설(클린에너지파크)에 대하여 국토의계획및이용에관한법률 제32조 및 같은법시행령 제27조와 충청북도사무의위임조례 제2조 규정에 의하여 다음과 같이 지형도면을 승인하고, 이를 고시합니다.

2007년 12월 21일
충 주 시 장

1. 충주 도시계획시설 지형도면승인조서

○ 도시계획시설 결정조서

구분	도면표시번호	시설명	시설의 세분	위 치	면 적(㎡)			최 초 결정일	비 고
					기 정	변 경	변경후		
신설	8	폐기물처리시설	생활폐기물처리시설	충주시 이류면 두정리 산45-11번지일원	-	중)180,016	180,016	충주시고시 제2006-8호 (2006.1.13)	클린에너지파크

○ 결정 사유서

도면표시번호	시설명	결정내용	결정사유
8	폐기물처리시설	신설 A=180,016㎡	충주시에서 발생하는 폐기물의 안정적인 처리와 쾌적한 지역환경을 조성하고자 폐기물처리시설 결정

2. 충주 도시계획시설 지형도면승인 고시도 : 게재생략

3. 관계도서는 충주시청 지역개발과(☎850-6113)에 비치하고 토지소유자 및 이해관계인에게 보입니다.

충주시고시 제2007-119호

충주 도시계획시설(공공청사) 실시계획인가 및 고시

충주시 동량면 대전리 1655번지 일원의 충주도시계획시설(공공청사:충주국도유지건설사무소)에 대하여 국토의계획및이용에관한법률 제88조 및 같은법시행령 제97조 및 충청북도사무의위임조례 제2조의 규정에 의하여-실시계획을 인가하고, 국토의계획및이용에관한법률 제91조와 같은법시행령 제100조의 규정에 의하여 고시합니다.

2007년 12월 21일

충 주 시 장

1.사업시행지의 위치

- 충주시 동량면 대전리 1655번지 일원

2.사업의 종류 및 명칭

- 종 류 : 충주 도시계획시설(공공청사)
- 명 칭 : 충주도시계획시설(공공청사:충주국도유지건설사무소) 조성사업

3.사업면적 또는 규모

- 사업면적 : 25,493㎡
- 토지이용계획

본 관 동	후 생 동	정 비 동	자재창고	기타(녹지)	비교(주차장)
997.26㎡	996.34㎡	458.40㎡	638.40㎡	3,957.65㎡	44대

4.사업시행자의 성명 및 주소

- 성 명 : 충주국도유지건설사무소장
- 주 소 : 충주시 연수동 753-1번지

5.사업의 착수 및 준공예정일

- 실시계획인가일 ~ 2009. 12. 31

6.수용 또는 사용할 토지 또는 건물의 소재지·지번·지목 및 면적, 소유권과 소유권외의 권리의 명세 및 그 소유자·권리자의 성명·주소 : 붙임 참조

7.기타 관련서류는 충주시청 지역개발과(☎850-6113)에 비치하고 토지소유자 및 이해관계인에게 보입니다.

○ 수용 또는 사용할 토지 또는 건물의 소재지·지번·지목 및 면적, 소유권과 소유권외의 권리의 명세 및 그 소유자·권리자의 성명주소

일련 번호	소재지	지번	지목	지적(m ²)	면적(m ²)	소유자 주소		관계인 주소		비고
						성명	주소	성명	주소	
1	대진리	1651	담	1,233	1,004	국(전교부)				
2	"	1652	전	526	526	국(전교부)				
3	"	1652-3	전	936	936	국(전교부)				
4	"	1652-4	전	539	403	국(전교부)				
5	"	1652-9	전	1,108	1,108	국(전교부)				
6	"	1652-10	전	18	18	국(전교부)				
7	"	1652-12	임	775	775	국(전교부)				
8	"	1652-13	임	67	25	국(전교부)				
9	"	1653	전	2,255	2,255	국(전교부)				
10	"	1654	전	1,609	1,436	국(전교부)				
11	"	1654-1	전	2,787	2,787	국(전교부)				
12	"	1655	전	2,449	2,264	국(전교부)				
13	"	1655-3	임	1,359	804	국(전교부)				
14	"	1656	전	2,304	2,304	국(전교부)				
15	"	1657	전	493	392	국(전교부)				
16	"	1659-1	전	255	135	유순점	충주 칠금 1015 부영@202-1209			
17	"	1659-10	전	1,311	275	국(전교부)				
18	"	1674	전	4,899	4,688	국(전교부)				
19	"	1675	전	1,964	1,964	국(전교부)				
20	"	1678-2	전	338	338	국(전교부)				
21	"	1678-3	전	262	262	국(전교부)				
22	"	산39-65	도	5,847	454	국(전교부)				
23	"	산39-66	도	190	185	국(전교부)				
24	"	1654-2	전	93	57	국(전교부)				
25	"	1674-1	묘	132	58	국(전교부)				
26	"	1655-1	도	14	14	장종두	서울 강동 길동 160 신동아@11-102			
27	"	1655-2	전	26	26					
소계				33,789	25,493					

지적측량기준점성파고시(통 보)

보은군 고시 제 2007 - 82 호

지적측량기준점성파를 「지적법 시행령」 제44조제2항의 규정에 의하여 다음과 같이 고시(통보)합니다.

2007년 12월 21일

보 은 군 수

측량기준점 명칭및번호	평면직각 중형선 수치		표 고 (m ²)	경 위 도	
	X	Y		경도(L)	위도(B)
		별	첨		
기 준 원 점 명	중부원점				
소 재 지	보은군 일원				
측 량 년 월 일	2007. 11. 21				
측량성파 보관장소	보은군청 민원과				
비 고					

지적측량기준점 성과 고시 (통 보)

지적측량기준점 명칭 및 번호		평면직각 중형선 수치		소재지	설치년월일	측량성과 보관장소	비고
명칭	번호	X(m)	Y(m)				
지 적 도근점	1151	324687.91	270966.93	탄부 대양	2007.06.15	보은군 민원과	신설
	1152	324560.13	270864.42	탄부 대양	2007.06.15	보은군 민원과	신설
	1153	324559.66	270648.35	탄부 대양	2007.06.15	보은군 민원과	신설
	1154	324619.64	270432.16	탄부 대양	2007.06.15	보은군 민원과	신설
	1155	324683.64	270204.23	탄부 대양	2007.06.15	보은군 민원과	신설
	1156	324670.78	269991.51	탄부 대양	2007.06.15	보은군 민원과	신설
	1157	324804.62	269885.69	탄부 대양	2007.06.15	보은군 민원과	신설
	1158	324880.94	270095.17	탄부 대양	2007.06.15	보은군 민원과	신설
	1159	324888.45	270316.85	탄부 대양	2007.06.15	보은군 민원과	신설
	1160	324892.04	270535.57	탄부 대양	2007.06.15	보은군 민원과	신설
	1161	324895.26	270746.14	탄부 대양	2007.06.15	보은군 민원과	신설
	1162	325027.43	270959.94	탄부 대양	2007.06.15	보은군 민원과	신설
	1163	325128.81	271173.12	탄부 대양	2007.06.15	보은군 민원과	신설
	1164	324925.84	271177.19	탄부 대양	2007.06.15	보은군 민원과	신설
	1165	331302.50	264245.38	보은 죽전	2007.11.21	보은군 민원과	신설
	1166	331236.35	264085.11	보은 죽전	2007.11.21	보은군 민원과	신설
	1167	331176.87	263854.17	보은 죽전	2007.11.21	보은군 민원과	신설
	1168	331292.82	263719.17	보은 장신	2007.11.21	보은군 민원과	신설
	1169	331397.70	263714.42	보은 장신	2007.11.21	보은군 민원과	신설
	1170	331457.87	263763.98	보은 장신	2007.11.21	보은군 민원과	신설
1171	331518.74	263887.69	보은 장신	2007.11.21	보은군 민원과	신설	
1172	331667.99	263814.81	보은 장신	2007.11.21	보은군 민원과	신설	
1173	331636.24	263751.01	보은 장신	2007.11.21	보은군 민원과	신설	
1174	331620.87	263712.35	보은 장신	2007.11.21	보은군 민원과	신설	

지적측량기준점 성과 고시 (통 보)

지적측량기준점 명칭 및 번호		평면직각 중형선 수치		소재지	설치년월일	측량성과 보관장소	비고
명칭	번호	X(m)	Y(m)				
지 적 도근점	1175	331700.45	263650.65	보은 장신	2007.11.21	보은군 민원과	신설
	1176	331719.71	263691.38	보은 장신	2007.11.21	보은군 민원과	신설
	3001	335415.21	266729.48	보은 종곡	2007.10.22	보은군 민원과	신설
	3002	335642.38	266898.51	보은 성죽	2007.10.22	보은군 민원과	신설
	3003	335793.62	267360.55	보은 종곡	2007.10.22	보은군 민원과	신설
	3004	335668.39	267583.88	보은 종곡	2007.10.22	보은군 민원과	신설
	3005	335589.29	267833.58	보은 종곡	2007.10.22	보은군 민원과	신설
	3006	335495.17	267929.54	보은 종곡	2007.10.22	보은군 민원과	신설
	3007	334739.65	267605.96	보은 성죽	2007.10.22	보은군 민원과	신설
	3008	334482.52	267539.25	보은 성죽	2007.10.22	보은군 민원과	신설
	3009	334286.03	267559.01	보은 성죽	2007.10.22	보은군 민원과	신설
	3010	334179.36	267340.41	보은 성죽	2007.10.22	보은군 민원과	신설
	3011	333967.13	267244.83	보은 강신	2007.10.22	보은군 민원과	신설
	3012	333833.60	267250.71	보은 강신	2007.10.22	보은군 민원과	신설
	3013	333602.65	267494.54	보은 누청	2007.10.22	보은군 민원과	신설
	3014	333471.41	267720.86	보은 누청	2007.10.22	보은군 민원과	신설
	3015	333425.46	268009.38	보은 누청	2007.10.22	보은군 민원과	신설
	3016	333306.11	266653.91	보은 강신	2007.10.22	보은군 민원과	신설
	3017	333423.42	266481.27	보은 강신	2007.10.22	보은군 민원과	신설
	3018	333618.88	266532.61	보은 강신	2007.10.22	보은군 민원과	신설
	3019	333873.91	266594.51	보은 강신	2007.10.22	보은군 민원과	신설
	3020	334139.24	266632.80	보은 강신	2007.10.22	보은군 민원과	신설
3021	334385.11	266545.87	보은 강신	2007.10.22	보은군 민원과	신설	
3022	334557.74	266529.45	보은 강신	2007.10.22	보은군 민원과	신설	

지적측량기준점 성과 고시 (통 보)

지적측량기준점 명칭 및 번호		평면직각 중형선 수치		소재지	설치년월일	측량성과 보관장소	비고
명칭	번호	X(m)	Y(m)				
지 적 도근점	3023	335332.17	261343.00	보은 중초	2007.10.22	보은군 민원과	신설
	3024	335105.88	261437.56	보은 중초	2007.10.22	보은군 민원과	신설
	3025	334646.78	261352.79	보은 중초	2007.10.22	보은군 민원과	신설
	3026	334399.25	261373.96	보은 중초	2007.10.22	보은군 민원과	신설
	3027	334298.74	261383.01	보은 중초	2007.10.22	보은군 민원과	신설
	3028	334000.44	261358.98	보은 중초	2007.10.22	보은군 민원과	신설
	3029	333748.48	261408.61	보은 중초	2007.10.22	보은군 민원과	신설
	3030	333506.31	261431.50	보은 용암	2007.10.22	보은군 민원과	신설
	3031	333369.27	261649.02	보은 용암	2007.10.22	보은군 민원과	신설
	3032	333241.75	261879.48	보은 용암	2007.10.22	보은군 민원과	신설
	3033	333135.80	262048.15	보은 봉평	2007.10.22	보은군 민원과	신설
	3034	333265.34	262277.34	보은 장속	2007.10.22	보은군 민원과	신설
	3035	333340.63	262342.86	보은 장속	2007.10.22	보은군 민원과	신설
	3036	333413.22	262456.49	보은 장속	2007.10.22	보은군 민원과	신설
	3037	333221.02	262525.88	보은 장속	2007.10.22	보은군 민원과	신설
	3038	333099.15	262565.54	보은 장속	2007.10.22	보은군 민원과	신설
	3039	332868.68	262696.80	보은 장속	2007.10.22	보은군 민원과	신설
	3040	332648.13	262890.46	보은 장속	2007.10.22	보은군 민원과	신설
	3041	332448.01	263036.37	보은 봉평	2007.10.22	보은군 민원과	신설
	3042	332280.40	263208.02	보은 봉평	2007.10.22	보은군 민원과	신설
3043	334592.59	260142.73	보은 노티	2007.10.22	보은군 민원과	신설	
3044	334359.98	260294.37	보은 노티	2007.10.22	보은군 민원과	신설	
3045	334177.05	260394.93	보은 노티	2007.10.22	보은군 민원과	신설	
3046	334037.05	260611.27	보은 노티	2007.10.22	보은군 민원과	신설	

지적측량기준점 성과 고시 (통 보)

지적측량기준점 명칭 및 번호		평면직각 종횡선 수치		소재지	설치년월일	측량성과 보관장소	비고
명칭	번호	X(m)	Y(m)				
지 적 도근점	3047	333974.10	260704.93	보은 노티	2007.10.22	보은군 민원과	신설
	3048	333814.20	260956.52	보은 노티	2007.10.22	보은군 민원과	신설
	3049	333568.88	261035.98	보은 용암	2007.10.22	보은군 민원과	신설
	3050	333483.15	261240.71	보은 용암	2007.10.22	보은군 민원과	신설
	3051	333387.48	261111.08	보은 용암	2007.10.22	보은군 민원과	신설
	3052	332863.92	263962.88	보은 교사	2007.10.22	보은군 민원과	신설
	3053	332835.64	263916.50	보은 교사	2007.10.22	보은군 민원과	신설
	3054	332836.82	263885.83	보은 교사	2007.10.22	보은군 민원과	신설
	3055	332798.70	263768.13	보은 교사	2007.10.22	보은군 민원과	신설
	3056	332772.07	263748.00	보은 교사	2007.10.22	보은군 민원과	신설
	3057	332762.38	263614.47	보은 교사	2007.10.22	보은군 민원과	신설
	3058	332473.97	263670.30	보은 교사	2007.10.22	보은군 민원과	신설
	3059	332345.74	263665.16	보은 교사	2007.10.22	보은군 민원과	신설
	3060	332207.86	263752.10	보은 교사	2007.10.22	보은군 민원과	신설
	3061	332037.16	263544.01	보은 교사	2007.10.22	보은군 민원과	신설
	3062	332103.11	266954.39	보은 대야	2007.10.22	보은군 민원과	신설
	3063	332344.97	266927.80	보은 대야	2007.10.22	보은군 민원과	신설
	3064	332412.40	267091.70	보은 대야	2007.10.22	보은군 민원과	신설
	3065	332626.17	266962.11	보은 대야	2007.10.22	보은군 민원과	신설
	3066	332795.62	267005.91	보은 대야	2007.10.22	보은군 민원과	신설
3067	332950.62	267008.60	보은 대야	2007.10.22	보은군 민원과	신설	
3068	333220.56	267080.70	보은 누청	2007.10.22	보은군 민원과	신설	
3069	333259.01	266893.39	보은 누청	2007.10.22	보은군 민원과	신설	
3070	329390.72	266888.18	보은 월송	2007.10.22	보은군 민원과	신설	

지적측량기준점 성과 고시 (통 보)

지적측량기준점 명칭 및 번호		평면직각 중형선 수치		소재지	설치년월일	측량성과 보관장소	비고
명칭	번호	X(m)	Y(m)				
지 적 도근점	3071	329660.51	266823.14	보은 월송	2007.10.22	보은군 민원과	신설
	3072	329808.40	266734.60	보은 월송	2007.10.22	보은군 민원과	신설
	3073	329979.03	266846.88	보은 월송	2007.10.22	보은군 민원과	신설
	3074	330034.74	266758.55	보은 어암	2007.10.22	보은군 민원과	신설
	3075	330168.50	266614.70	보은 어암	2007.10.22	보은군 민원과	신설
	3076	330208.62	266540.67	보은 어암	2007.10.22	보은군 민원과	신설
	3077	330386.50	266401.77	보은 어암	2007.10.22	보은군 민원과	신설
	3078	330577.85	266239.12	보은 어암	2007.10.22	보은군 민원과	신설
	3079	330529.18	266180.58	보은 어암	2007.10.22	보은군 민원과	신설
	3080	330497.05	265961.89	보은 어암	2007.10.22	보은군 민원과	신설
	3081	330727.16	265826.23	보은 어암	2007.10.22	보은군 민원과	신설
	3082	330743.47	265605.44	보은 월송	2007.10.22	보은군 민원과	신설
	3083	330730.06	265347.49	보은 월송	2007.10.22	보은군 민원과	신설
	3084	330871.37	265280.27	보은 월송	2007.10.22	보은군 민원과	신설
	3085	331132.28	265158.15	보은 월송	2007.10.22	보은군 민원과	신설
	3086	330436.42	264639.99	보은 수정	2007.10.22	보은군 민원과	신설
	3087	330260.00	264631.59	보은 수정	2007.10.22	보은군 민원과	신설
	3088	330139.62	264659.21	보은 수정	2007.10.22	보은군 민원과	신설
	3089	330116.46	264448.45	보은 수정	2007.10.22	보은군 민원과	신설
	3090	329979.68	264598.20	보은 수정	2007.10.22	보은군 민원과	신설
	3091	329737.23	264532.18	보은 수정	2007.10.22	보은군 민원과	신설
	3092	329593.08	264549.94	보은 지산	2007.10.22	보은군 민원과	신설
	3093	329443.88	264547.03	보은 지산	2007.10.22	보은군 민원과	신설
	3094	329173.48	264649.75	보은 지산	2007.10.22	보은군 민원과	신설

지적측량기준점 성과 고시 (통 보)

지적측량기준점 명칭 및 번호		평면직각 중형선 수치		소재지	설치년월일	측량성과 보관장소	비고
명칭	번호	X(m)	Y(m)				
지 적 도근점	3095	329040.76	264551.82	보은 지산	2007.10.22	보은군 민원과	신설
	3096	328951.84	264876.02	보은 교사	2007.10.22	보은군 민원과	신설
	3097	329159.22	264988.12	보은 금굴	2007.10.22	보은군 민원과	신설
	3098	329244.55	265013.19	보은 금굴	2007.10.22	보은군 민원과	신설
	3099	329356.30	265002.95	보은 금굴	2007.10.22	보은군 민원과	신설
	3100	329469.14	265237.14	보은 금굴	2007.10.22	보은군 민원과	신설
	계	126점					

진천군 고시 제2007 - 67호

진천 군관리계획 결정(변경) 고시

충청북도 진천군 덕산면 화상리 566-40번지 일원에 대한 진천 군관리계획에 대하여 국토의 계획 및 이용에 관한 법률 제30조 제6항, 제32조 제5항 및 같은법 시행령 제25조 제5항, 제27조와 토지이용규제기본법 제8조 제2항 및 같은법 시행령 제7조의 규정에 의거 진천 군관리계획을 결정(변경) 및 지형도면을 고시합니다.

2007년 12월 21일
진 천 군 수

1. 목 적 : 진천 군관리계획 결정(변경)·고시
2. 위 치 : 진천군 덕산면 화상리 566-40번지 일원
3. 진천 군관리계획 결정(변경) 내용

구 분	내 용		비 고
	기 정	변 경	
회 사 명	한일단조공업.주의 3개업체	한일단조공업.주의 2개업체	
대 표 자	이 상 규 외 3인	이 상 규 외 2인	
주 소	서울 중구 신당동 292-61번지	서울 중구 신당동 292-61번지	
사업장 위치	진천군 덕산면 화상리 566-40번지의 42필지	진천군 덕산면 화상리 566-40번지의 31필지	
업 종	<ul style="list-style-type: none"> • 무기 및 총포탄 제조업 (29400) • 금속단조품 제조업(28912) • 광섬유 및 광학요소제조업 (33321) • 항공기용부품제조업(35322) 	<ul style="list-style-type: none"> • 무기 및 총포탄 제조업 (29400) • 금속단조품 제조업(28912) • 광섬유 및 광학요소제조업 (33321) 	감1종
사 업 부 지	99,018.0㎡	99,999.0㎡	
개발 면 적	공 업 용 지	43,654.0㎡	46,347.0㎡
	공공시설용지	22,464.0㎡	20,752.0㎡
	녹 지 용 지	32,900.0㎡	32,900.0㎡
	합 계	99,018.0㎡	99,999.0㎡
건 축 면 적	31,650.0㎡	25,974.54㎡	
건 축 연면적	34,820.0㎡	27,925.34㎡	
건 폐 율	60% (31.96%)	60% (25.97%)	
용 적 율	120% (35.17%)	120% (27.93%)	

4. 열람장소 : 관계도서를 진천군청 지역개발과(043-539-3702)에 비치하고 일반인에게 보입니다.
5. 진천 군관리계획 결정(변경)조서 : 계속

가. 용도지역 결정(변경)조서(총괄)

행정 구역	고시 면적	도시 지역			관리 지역			농림 지역			자연환경보전지역		
		기정	변경	증감	기정	변경	증감	기정	변경	증감	기정	변경	증감
진천군	406.220	17.378	17.378	-	140.413	140.413	-	248.315	248.315	-	0.114	0.114	-
덕산면	35.019	2.976	2.976	-	16.335	16.335	-	15.708	15.708	-	-	-	-

나. 용도지역 결정(변경)조서

구 분	면 적 (m ²)			구 성 비(%)	비 고
	기 정	변 경	변 경 후		
합 계	99,018	-	99,999	100.0	
관 리 지 역	소 계	99,018	증 981	99,999	100.0
	계획관리지역	99,018	증 981	99,999	100.0
	생산관리지역	-	-	-	-
	보전관리지역	-	-	-	-
	관리지역 미세분	981	△ 981	-	-
농 립 지 역	-	-	-	-	

■ 용도지역별 변경사유서

도면표시 번호	위 치	용도지역		면적(m ²)	용적률	결정사유
		기 정	변 경			
①	진천군덕산면 화상리 566-40번지 외 31필지	계획관리지	계획관리지	99,018	120%	공장설립 및 공장설립변경을 위한 제2종지구단위계획변경으로 체계적·계획적으로 관리하기 위함.
		관리지역	계획관리지	981		

나. 용도지구 결정(변경)조서

1) 개발진흥지구 결정(변경) 조서

구분	도면표시 번호	지 구 명	지 구 세 분	위 치	제한내용	면적(m ²)	최 초 결정일	비 고
신설					-	-	-	
기정 변경	2번 관입용지도	개발진흥지	산업형	진천군 덕산면 화상리 566-40번지 일원	공장및 부대 시설이외시설	99,018	1990.11.15	
					공장및 부대 시설이외시설	99,999		
폐지								

■ 변경사유서

도면표시 번호	지 구 명	변경내용	결정사유
①	덕산지구	· 변경 · 면적 : 99,018m ² → 99,999m ² (증)981m ²	공장설립 및 공장설립변경을 위한 제2종지구단위계획변경으로 체계적·계획적으로 관리하기 위함.

다. 용도구역 결정(변경)조서

1) 제2종지구단위계획구역 결정(변경)조서

도면표시 번호	구역명	위치	면적(m ²)			최초 결정일	비고
			기정	변경	변경후		
2번 관입용지	제2종지구단위 계획구역	진천군 덕산면 화상 리 566-40번지 일원	99,018	981-	99,999	1990.11.15	

■ 지구단위계획구역결정 변경사유서

구분	도면표시 번호	위치	면적	변경사유
변경	①	진천군 덕산면 화상리 566-40 번지 일원	· 변경 · 면적 : 99,018m ² → 99,999m ² (증)981m ²	공장설립 및 공장설립변경을 위한 2종지구단위계획변경으로 체계적·계획적으로 관리하기 위함.

6. 기반시설의 배치와 규모에 관한 조서

1) 공공시설

구분	도면표시 번호	시설명	위치	면적(m ²)			최초 결정일	비고
				기정	변경	변경후		
변경	3번 토지이용계획도	도로부 지외	진천군 덕산면 화상리566-40번지 일원	22,464	감)1,712	20,752	90.11.15	

2) 녹지용지

구분	도면표시 번호	시설명	시설의 세분	위치	면적(m ²)	최초 결정일	비고
변경	3번 토지이용계 획도	녹지	녹지	진천군 덕산면 화상리566-40번지 일원	32,900(변경없음)	90.11.15	

3) 공업용지

구분	도면표시 번호	시설명	시설의 세분	위치	면적(m ²)	최초 결정일	비고
변경	3번 토지이용계획도	공장 조성	산업형	진천군 덕산면 화상리566-40 번지 일원	43,654m ² →46,347m ² (증) 2,693m ²	90.11.15	

7. 가구 및 획지의 규모와 조성에 관한 도시관리계획결정(변경)조서

가구 번호	면적		위 치	획 지				용 지 명		
	기정	변경		획지번호		면적 (㎡)				
				기정	변경	기정	변경			
1BL	34,018㎡	42,723㎡	진천군 덕산면 화상리 566-40번지 일원	1-1	1-1	18,154.0	18,534.0	공업용지		
					1-2		1,286.0			
				1-2	1-3	4,830.0	1,315.0	공공시설용지		
					1-4		205.0			
				도로	도로	1,034.0	4,641.0			
								10,000.0	16,742.0	녹지용지
						소 계			34,018.0	42,723.0
2BL	26,200㎡	10,359㎡	진천군 덕산면 화상리 566-54번지	2-1	2-1	8,900.0	6,647.0	공업용지		
				2-2		1,595.0		공공시설용지		
				2-3		2,136.0				
				도로	도로	1,669.0	565.0	녹지용지		
						11,900.0	3,147.0			
						소 계			26,200.0	10,359.0
3BL	22,800㎡	46,917㎡	진천군 덕산면 합목리 119번지	3-1	3-1	10,700.0	7,026.0	공업용지		
				3-2	3-2	3,351.0	19,880.0	공공시설용지		
				3-3	3-3	2,582.0	1,760.0			
					3-4		296.0			
				도로	도로	167.0	4,944.0	녹지용지		
						6,000.0	13,011.0			
		소 계			22,800.0	46,917.0				
4BL	16,000㎡	-	진천군 덕산면 합목리 120-2번지 일원	4-1		5,900.0		공업용지		
				4-2		5,100.0		공공시설용지		
						5,000.0		녹지용지		
						소 계			16,000.0	
계	99,018㎡	99,999㎡				99,018.0	99,999			

8. 건축물에 대한 용도·건폐율·용적율·높이·배치·형태·색채·건축선에 관한 도시관리계획 결정조서

도면표시 번호	위 치(획지번호)	구 분	계 획 내 용	비고
4번 건축물등 에 관한 결정도	1-1, 1-2, 2-1, 3-1 (공업용지)	용 도	<ul style="list-style-type: none"> 지정용도 : 산업직접활성화 및 공장 설립에 관한 법률 제2조 1호에 의한 공장 및 그 부대시설 불허용도 : 지정용도 이외의 용도 	
		건 폐 율	60% 이하	
		용 적 율	120% 이하	
		높 이	4층 이하 (18m이하)	
		색 채	• 주변과 조화를 고려하여 도시경관에 적합한 색채로 유도	
	1-3,1-4,3-1,3-3,3-4(공공시설용지)	용 도	<ul style="list-style-type: none"> 지정용도 : 사무실, 연구소, 환경 오염방지시설, 기숙사, 식당 등 공공 시설 불허용도 : 지정용도 이외의 용도 	
		건 폐 율	60% 이하	
		용 적 율	120% 이하	
		높 이	4층 이하 (18m이하)	
		색 채	• 주변과 조화를 고려하여 도시경관에 적합한 색채로 유도	

진천군 고시 제2007 - 68호

진천백곡 군계획시설(체육시설,교통시설)사업 실시계획변경인가 고시

진천백곡 군계획시설(체육시설:골프장, 교통시설:도로)사업에 대하여 국토의 계획 및 이용에 관한 법률 제88조 및 동법 시행령 제97조의 규정과 충청북도 사무의 위임조례 제2조의 규정에 의거 실시계획을 변경인가하고, 동법 제91조 및 동법 시행령 제100조의 규정에 의거 다음과 같이 고시합니다.

2007년 12월 21일
진 천 군 수

1. 시설의 종류 및 명칭 : 군관리계획시설(체육시설, 교통시설) (변경 없음)
2. 사업시행지 위치 및 면적
 - 가. 위 치 : 진천군 백곡면 갈월리 산22-1번지 일원 (변경 없음)
 - 나. 면 적

군계획시설	시 설 명	면 적(m ²)		증 감	비 고
		기 정	변 경		
체 육 시 설	정규대중골프장18홀조성	974,186	974,186	-	변경 없음
교 통 시 설	진입도로(소로2-1)	L=454m, B=8m 면적 : 5,483m ²	L=454m, B=8m 면적 : 6,568m ²	증 1,085	면적산정 정정
계		974,640	974,640	증 1,085	

3. 사업시행자의 주소·성명
 - 가. 주소 : 진천군 백곡면 갈월리 산29-1
 - 나. 성명 : (주)아름다운 대표 이 두화 → 김 은수로 대표자 명의 변경
4. 사업의 착수 및 준공예정일 : 2005. 03 ~ 2008. 02. 28.(변경없음)
5. 수용 또는 사용할 토지 또는 건물의 소재지·지번·지목 및 면적, 소유권과 소유권 외의 권리의 명세 및 그 소유자·권리자의 성명·주소 - 붙임 참조
6. 공공시설의 귀속 및 양도에 관한 사항 : 해당
7. 도면 및 기타 관련서류는 진천군 지역개발과(☎043-539-3702)에 비치하고 이해관계인에게 보입니다.

<붙임> 수용 또는 사용할 토지 또는 건물의 소재지·지번·지목 및 면적, 소유권과 소유권 외의 권리의 명세 및 그 소유자·권리자의 성명·주소

1. 체육시설

(단위 : m)

순번	소재지	지 번	지목	지적면적	편입면적	소유자		관계인			비고
						성명	주소	성명	주소	소유권 이외의 권리의 종류와 내용	
1	백곡면 갈월리	산22-1	임야	155,094	155,094	(주)아름다운	진천군 백곡면 산29-1	갈월리			
2	백곡면 갈월리	산22-9	임야	22,909	22,909	(주)아름다운	진천군 백곡면 산29-1	갈월리			
3	백곡면 갈월리	산22-10	임야	99	99	(주)아름다운	진천군 백곡면 산29-1	갈월리			
4	백곡면 갈월리	산22-11	임야	3,930	3,930	(주)아름다운	진천군 백곡면 산29-1	갈월리			
5	백곡면 갈월리	산22-12	임야	80,432	80,432	(주)아름다운	진천군 백곡면 산29-1	갈월리			
6	백곡면 갈월리	산22-13	임야	25,565	25,565	(주)아름다운	진천군 백곡면 산29-1	갈월리			
7	백곡면 갈월리	산22-14	임야	12,953	12,953	(주)아름다운	진천군 백곡면 산29-1	갈월리			
8	백곡면 갈월리	산22-15	임야	7,369	7,369	(주)아름다운	진천군 백곡면 산29-1	갈월리			
9	백곡면 갈월리	산22-16	임야	8,042	8,042	(주)아름다운	진천군 백곡면 산29-1	갈월리			
10	백곡면 갈월리	산22-17	임야	13,604	13,604	(주)아름다운	진천군 백곡면 산29-1	갈월리			
11	백곡면 갈월리	산22-19	임야	34,925	34,925	(주)아름다운	진천군 백곡면 산29-1	갈월리			
12	백곡면 갈월리	산22-35	임야	760	760	(주)아름다운	진천군 백곡면 산29-1	갈월리			
13	백곡면 갈월리	산22-37	임야	1,766	1,766	(주)아름다운	진천군 백곡면 산29-1	갈월리			
14	백곡면 갈월리	산24	임야	5,157	5,157	(주)아름다운	진천군 백곡면 산29-1	갈월리			
15	백곡면 갈월리	산25	임야	14,770	14,770	(주)아름다운	진천군 백곡면 산29-1	갈월리			

(단위 : m)

순번	소재지	지 번	지목	지적면적	면적	소유자		관계인			비고
						성명	주소	성명	주소	소유권 이외의 권리의 종류와 내용	
16	백곡면 갈월리	산26-1	임야	56,199	56,199	이두화	서울송파구 오름동89 울림피신수촌APT311-701				사용승락서
17	백곡면 갈월리	산27-1	임야	62,128	62,128	(주)아름다운	진천군 백곡면 갈월리 산29-1				
18	백곡면 갈월리	산27-5	임야	19,816	19,816	(주)아름다운	진천군 백곡면 갈월리 산29-1				
19	백곡면 갈월리	산27-6	임야	11,673	11,673	(주)아름다운	진천군 백곡면 갈월리 산29-1				
20	백곡면 갈월리	산27-10	임야	1,884	1,884	(주)아름다운	진천군 백곡면 갈월리 산29-1				
21	백곡면 갈월리	산27-11	임야	99	99	(주)아름다운	진천군 백곡면 갈월리 산29-1				
22	백곡면 갈월리	산27-13	임야	2,975	2,975	(주)아름다운	진천군 백곡면 갈월리 산29-1				
23	백곡면 갈월리	산28-1	임야	25,065	25,065	(주)아름다운	진천군 백곡면 갈월리 산29-1				
24	백곡면 갈월리	산29-1	임야	45,514	45,514	이두화	서울송파구 오름동89 울림피신수촌APT311-701				사용승락서
25	백곡면 갈월리	산29-4	임야	12,294	12,294	(주)아름다운	진천군 백곡면 갈월리 산29-1				
26	백곡면 갈월리	산29-5	임야	17,319	17,319	(주)아름다운	진천군 백곡면 갈월리 산29-1				
27	백곡면 갈월리	산29-6	임야	32,466	32,466	(주)아름다운	진천군 백곡면 갈월리 산29-1				
28	백곡면 갈월리	산29-7	임야	17,977	17,977	(주)아름다운	진천군 백곡면 갈월리 산29-1				
29	백곡면 갈월리	산29-8	임야	5,989	5,989	(주)아름다운	진천군 백곡면 갈월리 산29-1				
30	백곡면 갈월리	산29-11	임야	198	198	이두화	서울송파구 오름동89 울림피신수촌APT311-701				사용승락서

(단위 : m)

순번	소재지	지 번	지목	지적면적	면적면적	소 유 자		관 계 인		비고
						성 명	주 소	성 명	주 소	
31	백곡면 갈월리	산29-20	임야	7,346	7,346	(주)아름다운	진천군 백곡면 갈월리 산29-1			
32	백곡면 갈월리	산30-1	임야	37,785	37,785	(주)아름다운	진천군 백곡면 갈월리 산29-1			
33	백곡면 갈월리	산31-1	임야	10,878	10,878	(주)아름다운	진천군 백곡면 갈월리 산29-1			
34	백곡면 갈월리	산32	임야	16,264	16,264	(주)아름다운	진천군 백곡면 갈월리 산29-1			
35	백곡면 갈월리	705-1	답	1,319	1,319	이두화	서울송파구오륜동89 울림파션수촌APT311-701			사용승락서
36	백곡면 갈월리	706	답	1,167	1,167	이두화	서울송파구오륜동89 울림파션수촌APT311-701			사용승락서
37	백곡면 갈월리	707-1	답	397	397	이두화	서울송파구오륜동89 울림파션수촌APT311-701			사용승락서
38	백곡면 갈월리	707-2	진	1,765	1,765	이두화	서울송파구오륜동89 울림파션수촌APT311-701			사용승락서
39	백곡면 갈월리	711-1	진	618	618	이두화	서울송파구오륜동89 울림파션수촌APT311-701			사용승락서
40	백곡면 갈월리	711-2	도로	76	76	(주)아름다운	진천군 백곡면 갈월리 산29-1			
41	백곡면 갈월리	712	진	972	972	이두화	서울송파구오륜동89 울림파션수촌APT311-701			사용승락서
42	백곡면 갈월리	713	답	1,312	1,312	이두화	서울송파구오륜동89 울림파션수촌APT311-701			사용승락서
43	백곡면 갈월리	714	진	1,233	1,233	이두화	서울송파구오륜동89 울림파션수촌APT311-701			사용승락서
44	백곡면 갈월리	714-1	진	383	383	이두화	서울송파구오륜동89 울림파션수촌APT311-701			사용승락서
45	백곡면 갈월리	714-2	도로	149	149	(주)아름다운	진천군 백곡면 갈월리 산29-1			

(단위:㎡)

순번	소재지	지번	지목	지적면적	변입면적	소유자		관계인		비고
						성명	주소	성명	주소	
46	백곡면 갈월리	715-1	전	66	66	이두화	서울송파구 오륜동89 울림파신수촌APT311-701			사용승락서
47	백곡면 갈월리	715-2	도로	23	23	한응교				사용승락서
48	백곡면 갈월리	716-1	전	681	681	이두화	서울송파구 오륜동89 울림파신수촌APT311-701			사용승락서
49	백곡면 갈월리	716-2	답	364	364	이두화	서울송파구 오륜동89 울림파신수촌APT311-701			사용승락서
50	백곡면 갈월리	716-3	도로	182	182	(주)아름다운	진천군 백곡면 갈월리 사29-1			
51	백곡면 갈월리	716-4	도로	63	63	(주)아름다운	진천군 백곡면 갈월리 사29-1			
52	백곡면 갈월리	717	답	912	912	이두화	서울송파구 오륜동89 울림파신수촌APT311-701			사용승락서
53	백곡면 갈월리	718-1	답	2,043	2,043	이두화	서울송파구 오륜동89 울림파신수촌APT311-701			사용승락서
54	백곡면 갈월리	718-2	도로	20	20	김영태				(주)아름다운
55	백곡면 갈월리	719	답	2,916	2,916	이두화	서울송파구 오륜동89 울림파신수촌APT311-701			사용승락서
56	백곡면 갈월리	720	전	552	552	이두화	서울송파구 오륜동89 울림파신수촌APT311-701			사용승락서
57	백곡면 갈월리	720-1	전	1,583	1,583	(주)아름다운	진천군 백곡면 갈월리 사29-1			
58	백곡면 갈월리	720-2	전	5,336	5,336	이두화	서울송파구 오륜동89 울림파신수촌APT311-701			사용승락서
59	백곡면 갈월리	721	전	684	684	이두화	서울송파구 오륜동89 울림파신수촌APT311-701			사용승락서
60	백곡면 갈월리	721-1	전	5,425	5,425	이두화	서울송파구 오륜동89 울림파신수촌APT311-701			사용승락서

(단위 : m)

순번	소재지	지번	지목	지적면적	면적	소유자		관계인		비고
						성명	주소	성명	주소	
61	백곡면 갈월리	722	답	2,096	2,096	이두화	서울송파구오륜동89 올림픽신수촌APT311-701			사용승락서
62	백곡면 갈월리	722-1	답	456	456	이두화	서울송파구오륜동89 올림픽신수촌APT311-701			사용승락서
63	백곡면 갈월리	723	답	182	182	이두화	서울송파구오륜동89 올림픽신수촌APT311-701			사용승락서
64	백곡면 갈월리	724-1	임야	228	228	(주)아름다운	진천군 백곡면 갈월리 산29-1			
65	백곡면 갈월리	724-2	도로	73	73	(주)아름다운	진천군 백곡면 갈월리 산29-1			
66	백곡면 갈월리	724-3	임야	152	152	(주)아름다운	진천군 백곡면 갈월리 산29-1			
67	백곡면 갈월리	725	답	1,838	1,838	이두화	서울송파구오륜동89 올림픽신수촌APT311-701			사용승락서
68	백곡면 갈월리	725-1	전	526	526	이두화	서울송파구오륜동89 올림픽신수촌APT311-701			사용승락서
69	백곡면 갈월리	725-2	도로	17	17	국(건설부)				
70	백곡면 갈월리	725-3	도로	109	109	(주)아름다운	진천군 백곡면 갈월리 산29-1			
71	백곡면 갈월리	726	전	172	172	이두화	서울송파구오륜동89 올림픽신수촌APT311-701			사용승락서
72	백곡면 갈월리	727	전	493	493	이두화	서울송파구오륜동89 올림픽신수촌APT311-701			사용승락서
73	백곡면 갈월리	728	답	783	783	이두화	서울송파구오륜동89 올림픽신수촌APT311-701			사용승락서
74	백곡면 갈월리	729	전	807	807	이두화	서울송파구오륜동89 올림픽신수촌APT311-701			사용승락서
75	백곡면 갈월리	729-1	답	159	159	이두화	서울송파구오륜동89 올림픽신수촌APT311-701			사용승락서

(단위: m²)

순번	소재지	지번	지목	지적면적	평일면적	소유자		관계인		비고
						성명	주소	성명	주소	
76	백곡면 갈월리	730	담	2,360	2,360	이두화	서울송파구오륜동89 올림픽신수촌APT311-701			사용승락서
77	백곡면 갈월리	731-1	담	2,192	2,192	이두화	서울송파구오륜동89 올림픽신수촌APT311-701			사용승락서
78	백곡면 갈월리	731-2	전	1,088	1,088	이두화	서울송파구오륜동89 올림픽신수촌APT311-701			사용승락서
79	백곡면 갈월리	732	전	367	367	이두화	서울송파구오륜동89 올림픽신수촌APT311-701			사용승락서
80	백곡면 갈월리	733-1	전	655	655	이두화	서울송파구오륜동89 올림픽신수촌APT311-701			사용승락서
81	백곡면 갈월리	733-2	도로	205	205	(주)아름다운	인천군 백곡면 갈월리 산29-1			
82	백곡면 갈월리	734-1	담	883	883	이두화	서울송파구오륜동89 올림픽신수촌APT311-701			사용승락서
83	백곡면 갈월리	734-2	도로	69	69	(주)아름다운	인천군 백곡면 갈월리 산29-1			
84	백곡면 갈월리	735-1	담	760	760	이두화	서울송파구오륜동89 올림픽신수촌APT311-701			사용승락서
85	백곡면 갈월리	735-2	담	268	268	이두화	서울송파구오륜동89 올림픽신수촌APT311-701			사용승락서
86	백곡면 갈월리	736	담	175	175	이두화	서울송파구오륜동89 올림픽신수촌APT311-701			사용승락서
87	백곡면 갈월리	737	전	132	132	이두화	서울송파구오륜동89 올림픽신수촌APT311-701			사용승락서
88	백곡면 갈월리	738	담	906	906	이두화	서울송파구오륜동89 올림픽신수촌APT311-701			사용승락서
89	백곡면 갈월리	739-1	전	3,967	3,967	이두화	서울송파구오륜동89 올림픽신수촌APT311-701			사용승락서
90	백곡면 갈월리	740	담	2,188	2,188	이두화	서울송파구오륜동89 올림픽신수촌APT311-701			사용승락서

(단위:㎡)

순번	소재지	지 번	지목	지적면적	편집면적	소유자			관계인		비고
						성명	주소	성명	주소	소유권 이외의 권리의 종류와 내용	
91	백곡면 갈월리	741	전	598	598	이두화	서울송파구오륜동89 올림픽신수촌APT311-701				사용승락서
92	백곡면 갈월리	742	전	1,785	1,785	이두화	서울송파구오륜동89 올림픽신수촌APT311-701				사용승락서
93	백곡면 갈월리	743	전	995	995	이두화	서울송파구오륜동89 올림픽신수촌APT311-701				사용승락서
94	백곡면 갈월리	744-1	전	1,015	1,015	이두화	서울송파구오륜동89 올림픽신수촌APT311-701				사용승락서
95	백곡면 갈월리	744-2	답	549	549	이두화	서울송파구오륜동89 올림픽신수촌APT311-701				사용승락서
96	백곡면 갈월리	744-3	전	912	912	이두화	서울송파구오륜동89 올림픽신수촌APT311-701				사용승락서
97	백곡면 갈월리	745	답	605	605	이두화	서울송파구오륜동89 올림픽신수촌APT311-701				사용승락서
98	백곡면 갈월리	745-1	전	387	387	이두화	서울송파구오륜동89 올림픽신수촌APT311-701				사용승락서
99	백곡면 갈월리	746	전	1,144	1,144	이두화	서울송파구오륜동89 올림픽신수촌APT311-701				사용승락서
100	백곡면 갈월리	746-1	전	417	417	이두화	서울송파구오륜동89 올림픽신수촌APT311-701				사용승락서
101	백곡면 갈월리	746-2	임야	3,977	3,977	(주)아름다운 산29-1	진천군 백곡면 갈월리				
102	백곡면 갈월리	746-3	전	2,454	2,454	이두화	서울송파구오륜동89 올림픽신수촌APT311-701				사용승락서
103	백곡면 갈월리	747	답	3,203	3,203	이두화	서울송파구오륜동89 올림픽신수촌APT311-701				사용승락서
104	백곡면 갈월리	748	답	2,883	2,883	이두화	서울송파구오륜동89 올림픽신수촌APT311-701				사용승락서
105	백곡면 갈월리	748-1	전	3,779	3,779	이두화	서울송파구오륜동89 올림픽신수촌APT311-701				사용승락서

(단위 : m²)

순번	소재지	지번	지목	지적면적	편집면적	소유자		관계인			비고
						성명	주소	성명	주소	소유권 이외의 권리의 종류와 내용	
106	백곡면 갈월리	748-2	건	972	972	이두화	서울 송파구 오륜동89 올림픽진수촌APT311-701				사용승락서
107	백곡면 갈월리	748-3	진	10,264	10,264	이두화	서울 송파구 오륜동89 올림픽진수촌APT311-701				사용승락서
108	백곡면 갈월리	749	답	228	228	이두화	서울 송파구 오륜동89 올림픽진수촌APT311-701				사용승락서
109	백곡면 갈월리	750	답	86	86	이두화	서울 송파구 오륜동89 올림픽진수촌APT311-701				사용승락서
110	백곡면 갈월리	751	답	271	271	이두화	서울 송파구 오륜동89 올림픽진수촌APT311-701				사용승락서
111	백곡면 갈월리	751-1	진	83	83	이두화	서울 송파구 오륜동89 올림픽진수촌APT311-701				사용승락서
112	백곡면 갈월리	752	답	767	767	이두화	서울 송파구 오륜동89 올림픽진수촌APT311-701				사용승락서
113	백곡면 갈월리	753	답	221	221	이두화	서울 송파구 오륜동89 올림픽진수촌APT311-701				사용승락서
114	백곡면 갈월리	754	진	1,177	1,177	이두화	서울 송파구 오륜동89 올림픽진수촌APT311-701				사용승락서
115	백곡면 갈월리	755	답	988	988	이두화	서울 송파구 오륜동89 올림픽진수촌APT311-701				사용승락서
116	백곡면 갈월리	756	답	516	516	이두화	서울 송파구 오륜동89 올림픽진수촌APT311-701				사용승락서
117	백곡면 갈월리	757	답	298	298	이두화	서울 송파구 오륜동89 올림픽진수촌APT311-701				사용승락서
118	백곡면 갈월리	758	답	2,830	2,830	이두화	서울 송파구 오륜동89 올림픽진수촌APT311-701				사용승락서
119	백곡면 갈월리	758-1	진	2,159	2,159	이두화	서울 송파구 오륜동89 올림픽진수촌APT311-701				사용승락서
120	백곡면 갈월리	759	답	1,478	1,478	이두화	서울 송파구 오륜동89 올림픽진수촌APT311-701				사용승락서

(단위 : m)

순번	소재지	지번	지목	지적면적	편집면적	소유자		관계인		비고
						성명	주소	성명	주소	
121	백곡면 갈월리	759-1	전	1,874	1,874	이두화	서울송파구오륜동89 올림픽신수촌APT311-701			사용승락서
122	백곡면 갈월리	759-2	전	1,617	1,617	이두화	서울송파구오륜동89 올림픽신수촌APT311-701			사용승락서
123	백곡면 갈월리	759-3	전	1,160	1,160	이두화	서울송파구오륜동89 올림픽신수촌APT311-701			사용승락서
124	백곡면 갈월리	760	전	393	393	이두화	서울송파구오륜동89 올림픽신수촌APT311-701			사용승락서
125	백곡면 갈월리	760-1	답	291	291	이두화	서울송파구오륜동89 올림픽신수촌APT311-701			사용승락서
126	백곡면 갈월리	760-2	임야	698	698	(주)아름다운	서울송파구오륜동89 올림픽신수촌APT311-701			
127	백곡면 갈월리	761	전	331	331	이두화	서울송파구오륜동89 올림픽신수촌APT311-701			사용승락서
128	백곡면 갈월리	761-1	전	218	218	(주)아름다운	진천군 백곡면 갈월리 산29-1			
129	백곡면 갈월리	761-2	임야	116	116	(주)아름다운	진천군 백곡면 갈월리 산29-1			
130	백곡면 갈월리	762	답	2,658	2,658	이두화	서울송파구오륜동89 올림픽신수촌APT311-701			사용승락서
131	백곡면 갈월리	763	답	377	377	이두화	서울송파구오륜동89 올림픽신수촌APT311-701			사용승락서
132	백곡면 갈월리	763-1	답	1,917	1,917	이두화	서울송파구오륜동89 올림픽신수촌APT311-701			사용승락서
133	백곡면 갈월리	763-2	전	552	552	이두화	서울송파구오륜동89 올림픽신수촌APT311-701			사용승락서
134	백곡면 갈월리	764	전	1,613	1,613	이두화	서울송파구오륜동89 올림픽신수촌APT311-701			사용승락서
135	백곡면 갈월리	765	답	612	612	이두화	서울송파구오륜동89 올림픽신수촌APT311-701			사용승락서

(단위: m)

순번	소재지	지번	지목	지적면적	편입면적	소유자		관계인			비고
						성명	주소	성명	주소	소유권 이외의 권리의 종류와 내용	
136	백곡면 갈월리	765-1	전	1,185	1,185	이두화	서울송파구오륜동89 올림픽선수촌APT311-701				사용승락서
137	백곡면 갈월리	765-2	전	1,388	1,388	이두화	서울송파구오륜동89 올림픽선수촌APT311-701				사용승락서
138	백곡면 갈월리	765-3	전	1,185	1,185	이두화	서울송파구오륜동89 올림픽선수촌APT311-701				사용승락서
139	백곡면 갈월리	766	답	417	417	이두화	서울송파구오륜동89 올림픽선수촌APT311-701				사용승락서
140	백곡면 갈월리	767	답	902	902	이두화	서울송파구오륜동89 올림픽선수촌APT311-701				사용승락서
141	백곡면 갈월리	767-1	전	2,307	2,307	(주)아름다운 진천군 백곡면 갈월리 산29-1					
142	백곡면 갈월리	768	답	281	281	이두화	서울송파구오륜동89 올림픽선수촌APT311-701				사용승락서
143	백곡면 갈월리	768-1	전	2,410	2,410	이두화	서울송파구오륜동89 올림픽선수촌APT311-701				사용승락서
144	백곡면 갈월리	769	답	1,091	1,091	이두화	서울송파구오륜동89 올림픽선수촌APT311-701				사용승락서
145	백곡면 갈월리	769-1	전	3,987	3,987	이두화	서울송파구오륜동89 올림픽선수촌APT311-701				사용승락서
146	백곡면 갈월리	770	답	1,395	1,395	이두화	서울송파구오륜동89 올림픽선수촌APT311-701				사용승락서
147	백곡면 갈월리	770-2	전	707	707	이두화	서울송파구오륜동89 올림픽선수촌APT311-701				사용승락서
148	백곡면 갈월리	770-3	전	823	823	이두화	서울송파구오륜동89 올림픽선수촌APT311-701				사용승락서
149	백곡면 갈월리	771	답	271	271	이두화	서울송파구오륜동89 올림픽선수촌APT311-701				사용승락서
150	백곡면 갈월리	772	답	879	879	이두화	서울송파구오륜동89 올림픽선수촌APT311-701				사용승락서

(단위 : mm)

순번	소재지	지 번	지 목	지적면적	면적면적	소 유 자			관 계 인			비고
						성 명	주 소	성 명	주 소	성 명	주 소	
151	백곡면 갈월리	773	답	886	886	이두화	서울송파구오륜동89 올림픽신수촌APT311-701					사용승락서
152	백곡면 갈월리	773-1	전	734	734	이두화	서울송파구오륜동89 올림픽신수촌APT311-701					사용승락서
153	백곡면 갈월리	774-1	대	251	251	(주)아름다운	진천군 백곡면 갈월리 산29-1					
154	백곡면 갈월리	774-2	전	1,137	1,137	이두화	서울송파구오륜동89 올림픽신수촌APT311-701					사용승락서
155	백곡면 갈월리	774-3	답	717	717	이두화	서울송파구오륜동89 올림픽신수촌APT311-701					사용승락서
156	백곡면 갈월리	774-4	하천	327	327	(주)아름다운	진천군 백곡면 갈월리 산29-1					
157	백곡면 갈월리	775	답	43	43	이두화	서울송파구오륜동89 올림픽신수촌APT311-701					사용승락서
158	백곡면 갈월리	775-1	전	754	754	이두화	서울송파구오륜동89 올림픽신수촌APT311-701					사용승락서
159	백곡면 갈월리	776	답	294	294	이두화	서울송파구오륜동89 올림픽신수촌APT311-701					사용승락서
160	백곡면 갈월리	777	답	258	258	이두화	서울송파구오륜동89 올림픽신수촌APT311-701					사용승락서
161	백곡면 갈월리	765-1	전	1,185	1,185	이두화	서울송파구오륜동89 올림픽신수촌APT311-701					사용승락서
162	백곡면 갈월리	765-2	전	1,388	1,388	이두화	서울송파구오륜동89 올림픽신수촌APT311-701					사용승락서
163	백곡면 갈월리	765-3	전	1,185	1,185	이두화	서울송파구오륜동89 올림픽신수촌APT311-701					사용승락서
164	백곡면 갈월리	766	답	417	417	이두화	서울송파구오륜동89 올림픽신수촌APT311-701					사용승락서
165	백곡면 갈월리	767	답	902	902	이두화	서울송파구오륜동89 올림픽신수촌APT311-701					사용승락서

(단위:㎡)

순번	소재지	지번	지목	지적면적	편입면적	소유자			관계인			비고
						성명	주소	주소	성명	주소	소유권 이외의 권리의 종류와 내용	
166	백곡면 갈월리	782	담	476	476	이두화	서울송파구오륜동89 올림픽진수촌APT311-701	서울송파구오륜동89 올림픽진수촌APT311-701				사용승락서
167	백곡면 갈월리	782-1	담	337	337	이두화	서울송파구오륜동89 올림픽진수촌APT311-701	서울송파구오륜동89 올림픽진수촌APT311-701				사용승락서
168	백곡면 갈월리	782-2	임야	2,641	2,641	(주)아름다운 산29-1	진천군 백곡면 갈월리	진천군 백곡면 갈월리				
169	백곡면 갈월리	782-3	전	4,552	4,552	이두화	서울송파구오륜동89 올림픽진수촌APT311-701	서울송파구오륜동89 올림픽진수촌APT311-701				사용승락서
170	백곡면 갈월리	783	담	1,193	1,193	이두화	서울송파구오륜동89 올림픽진수촌APT311-701	서울송파구오륜동89 올림픽진수촌APT311-701				사용승락서
171	백곡면 갈월리	784	담	1,339	1,339	이두화	서울송파구오륜동89 올림픽진수촌APT311-701	서울송파구오륜동89 올림픽진수촌APT311-701				사용승락서
172	백곡면 갈월리	785	담	321	321	이두화	서울송파구오륜동89 올림픽진수촌APT311-701	서울송파구오륜동89 올림픽진수촌APT311-701				사용승락서
173	백곡면 갈월리	786	전	307	307	이두화	서울송파구오륜동89 올림픽진수촌APT311-701	서울송파구오륜동89 올림픽진수촌APT311-701				사용승락서
174	백곡면 갈월리	787	담	883	883	이두화	서울송파구오륜동89 올림픽진수촌APT311-701	서울송파구오륜동89 올림픽진수촌APT311-701				사용승락서
175	백곡면 갈월리	788	담	354	354	이두화	서울송파구오륜동89 올림픽진수촌APT311-701	서울송파구오륜동89 올림픽진수촌APT311-701				사용승락서
176	백곡면 갈월리	789	담	202	202	이두화	서울송파구오륜동89 올림픽진수촌APT311-701	서울송파구오륜동89 올림픽진수촌APT311-701				사용승락서
177	백곡면 갈월리	790	담	512	512	이두화	서울송파구오륜동89 올림픽진수촌APT311-701	서울송파구오륜동89 올림픽진수촌APT311-701				사용승락서
178	백곡면 갈월리	790-1	전	2,985	2,985	이두화	서울송파구오륜동89 올림픽진수촌APT311-701	서울송파구오륜동89 올림픽진수촌APT311-701				사용승락서
179	백곡면 갈월리	791	담	248	248	이두화	서울송파구오륜동89 올림픽진수촌APT311-701	서울송파구오륜동89 올림픽진수촌APT311-701				사용승락서
180	백곡면 갈월리	792	담	883	883	이두화	서울송파구오륜동89 올림픽진수촌APT311-701	서울송파구오륜동89 올림픽진수촌APT311-701				사용승락서

(단위 : m)

순번	소재지	지 번	지목	지적면적	필입면적	소 유 자		판 계 인			비고
						성 명	주 소	성 명	주 소	소유권 이외의 권리의 종류와 내용	
181	백곡면 갈월리	792-1	전	5,802	5,802	이두화	서울송파구오륜동89 울림파진수촌APT311-701				사용승락서
182	백곡면 갈월리	892-1	구거	26,815	26,815	국(농수산부)					
183	백곡면 갈월리	904	도로	770	770	국(건설부)					
184	백곡면 갈월리	905	도로	159	159	국(건설부)					
185	백곡면 갈월리	906	도로	496	496	국(건설부)					
186	백곡면 갈월리	907	구거	350	350	국(농수산부)					
187	백곡면 갈월리	907-2	구거	3,995	3,995	국					
188	백곡면 갈월리	915	도로	410	410	국(건설부)					
189	백곡면 갈월리	916	도로	572	572	국(건설부)					
계				974,186	974,186						

2. 교통시설

(단위 : m)

순번	소재지	지번	지목	지체면적	편입면적	소유자			관계인		비고
						성명	주소	성명	주소	성명	
1	갈월리	646-3	도로	774	182	국(건설교통)					
2	갈월리	646-9	도로	249	94	국(건설교통)					
3	갈월리	649-3	도로	81	53	국(건설교통)					
4	갈월리	649-4	도로	17	6	국(건설교통)					
5	갈월리	650-2	도로	473	86	국(건설교통)					
6	갈월리	650-5	도로	367	282	국(건설교통)					
7	갈월리	650-6	도로	319	300	국(건설교통)					
8	갈월리	651-2	도로	298	97	국(건설교통)					
9	갈월리	655-1	도로	13	13	(주)이름다운	진천군백곡면갈월리29-1				
10	갈월리	655-2	도로	691	296	국(건설교통)					
11	갈월리	667-2	도로	850	59	국(건설교통)					
12	갈월리	668-2	도로	116	39	국(건설교통)					
13	갈월리	669-2	도로	803	530	국(건설교통)					
14	갈월리	671-1	전	261	35	이두화	서울특별시관악구오류동89 울림회전주골APT311-701				사용승락서
15	갈월리	671-2	임야	106	75	(주)이름다운	진천군백곡면갈월리29-1				사용승락서
16	갈월리	673	전	99	44	이두화	서울특별시관악구오류동89 울림회전주골APT311-701				사용승락서
17	갈월리	673-1	전	932	252	이두화	서울특별시관악구오류동89 울림회전주골APT311-701				사용승락서
18	갈월리	674	전	400	166	이두화	서울특별시관악구오류동89 울림회전주골APT311-701				사용승락서
19	갈월리	675-1	전	306	2	이두화	서울특별시관악구오류동89 울림회전주골APT311-701				사용승락서
20	갈월리	676-5	전	1,499	527	이두화	서울특별시관악구오류동89 울림회전주골APT311-701				사용승락서
21	갈월리	676-6	임야	728	195	(주)이름다운	진천군백곡면갈월리29-1				사용승락서
22	갈월리	686-1	담	2,624	1,252	이두화	서울특별시관악구오류동89 울림회전주골APT311-701				사용승락서
소계		22필지		12,006	4,585						

(단위 : m²)

순번	소재지	지번	지목	지적면적	필입면적	소유자			관계인			비고
						성명	주소	주소	성명	주소	소유권 이외의 권리의 종류와 내용	
23	갈월리	686-2	도로	40	40	(주)아름다운	진천군백곡면갈월리29-1					
24	갈월리	686-3	담	75	75	(주)아름다운	진천군백곡면갈월리29-1					
25	갈월리	686-4	담	32	9	(주)아름다운	진천군백곡면갈월리29-1					
26	갈월리	695-2	도로	69	65	(주)아름다운	진천군백곡면갈월리29-1					
27	갈월리	695-4	담	83	24	(주)아름다운	진천군백곡면갈월리29-1					
28	갈월리	892	구	86,388	782	국(농수산부)						
29	갈월리	910	도로	727	7	국(전교부)						
30	갈월리	911	도로	721	130	국(전교부)						
31	갈월리	914	도로	8,536	851	국(전교부)						
소계				96,671	1,983							
합계		26필지		108,677	6,568							

충주시공고 제2007 - 1210호

충주도시계획시설(공원·조동근린공원)사업 실시계획인가를 위한 열람 정정 공고

충주시 동량면 조동리 산153번지 일원의 충주 도시계획시설(공원·조동근린공원)사업에 대한 실시계획인가를 위하여 국토의계획 및 이용에관한법을 제90조 및 같은법시행령 제99조의 규정에 의하여 일반인이 열람할 수 있도록 다음과 같이 정정 공고합니다.

2007년 12월 21일

충 주 시 장

1. 사업시행지의 위치 (변경없음)
 - 충주시 동량면 조동리 산153번지 일원
2. 사업의 종류 및 명칭 (변경없음)
 - 종 류 : 도시계획시설사업(조동근린공원조성)
 - 명 칭 : 동량면 지등산 운동장 시설공사
3. 사업면적 또는 규모 (변경없음)
 - 전 체 면 적 : 148,110㎡
 - 조성계획면적

시설번호	시설명/세부시설명	면 적(㎡)	비 고
계		6,060	
6	운동시설/다목적운동장	2,030	
7	운동시설/농구장	1,041	
8	운동시설/배드민턴장	400	
9	운동시설/체력단련장	359	
	녹 지	2,230	

4. 사업시행자의 성명 및 주소 (변경없음)
 - 성 명 : 충주시장
 - 주 소 : 충북 충주시 금릉동 700번지
5. 사업의 착수 및 준공예정일 (변경없음)
 - 실시계획인가일 ~ 2008. 12. 31
6. 수용 또는 사용할 토지 또는 건물의 소재지·지번·지목 및 면적, 소유권과 소유권외의 권리의 명세 및 그 소유자·권리자의 성명·주소 (변경없음)

연번	소재지	지번	지목	지적(㎡)	편입면적(㎡)	소 유 자		관 계 인		비 고
						성 명	주 소	성 명	주 소	
1	조동리	153	임	80,330	6,060	충주시				

7. 열람의 일시 및 장소
 - 열람기간
 - 당초 : 2007. 11. 30 ~ 2007. 12. 20(21일간)
 - 변경 : 2007. 12. 07 ~ 2007. 12. 27(21일간)
 - 장 소 : 충주시청 산림녹지과(7층)
8. 기타 관련서류는 충주시청 산림녹지과(850-5832)에 비치하고 있으며, 이해관계인은 열람기간 중에 의견서를 서면으로 제출할 수 있습니다.

충주시 공고 제2007-1296호

충주 도시계획시설(공공청사:세무서)사업 공사완료 공고

충주시 금릉동 277-1번지 일원의 도시계획시설(공공청사:세무서)사업이 완료되었기에 국토의계획및이용에관한법률 제98조 및 동법시행령제102조 규정에 의하여 다음과 같이 공사완료 공고합니다.

2007년 12월 21일

충 주 시 장

1. 사업시행지의 위치

- 충주시 금릉동 277-1번지 일원

2. 사업의 종류 및 명칭

- 사업의 종류 : 도시계획시설사업
- 사업의 명칭 : 충주세무서(공공청사) 신축공사

3. 사업의 규모

- 부지면적 : 259㎡(조경녹지)

4. 사업시행자의 주소 및 성명

- 주 소 : 충주시 금릉동 277-1번지
- 성 명 : 충주세무서장

5. 사업의 착수 및 준공일

- 착공일 : 2007년 10월 19일
- 준공일 : 2007년 12월 06일

증평군공고 제2007 - 741호

소하천정비시행계획의 공고

소하천정비법 제8조제2항의 규정에 의하여 2008년도 소하천정비시행계획을 다음과 같이 공고합니다.

2007년 12월 21일
증 평 군 수


소하천명	사 업 개 요									비고
	공사명	공사위치		사업량(m)			공사기간		공사목적	
		시점	종점	축척	호안	기타	착공	준공		
진 동 소하천	진 동 소하천 정비사업	충 북 증평군 도안면 송정리 633	충 북 증평군 도안면 노암리 621	L=1,924m	L=1,924m	쇄골방자공 5개소 소교량 1개소	2008. 03.	2010. 12.30	소하천수해 상습지 해소	설계 도서 별첨

열람서류

1. 실시설계도서
2. 위치도(축척 25,000분의 1 지형도)

※ 관련 도서는 증평군 건설재난관리과 방재복구담당부서에 비치하여 이해관계인에게 열람 함.

의 시 도



증평군 공고 제2007 - 746호

군계획시설(도로)사업 공사완료공고(안)

증평 군계획시설(도로)사업에 대하여 「국토의 계획 및 이용에 관한 법률」 제98조 제3항 규정에 의거 다음과 같이 공사완료공고 합니다.

2007년 12월 21일

증 평 군 수

1. 건 명 : 군계획시설(도로)사업 공사완료공고
2. 사업시행지 : 증평읍 초중리 54-1번지 일원
3. 사업의 종류 및 명칭
 - 종 류 : 군계획도로(중로 2-16호)
 - 명 칭 : 아울렛마트~주공아파트간 도로개설공사
4. 사업의 면적 및 규모
 - 면 적 : A=1,650㎡
 - 규 모 : L=110m, B=15.0m
5. 사업시행자
 - 주 소 : 충북 증평군 증평읍 창동리 100번지
 - 성 명 : 증평군수
6. 사업기간
 - 착수일 : 2007년 6월 15일
 - 준공일 : 2007년 12월 12일
7. 도면 및 기타 관련서류 : 증평군청 도시교통과(☎043-835-3923)에 비치

단양군 공고 제2007-112호


공 인 공 고

단양군공인조례 제16조 규정에 의거 폐기한 공인을 동조례 제9조의 규정에 의거 다음과 같이 공고합니다.

2007. 12. //

단 양 군 수

- 1. 공인 폐기일 : 2007. 12. 12
- 2. 공인폐기사유 : 과 명칭변경으로 폐기
- 3. 공인폐기인명

폐기공인명	폐기공인인명
단양군민원봉사실일상경비출납원의인	

단양군 공고 제 2007-1393호


공 인 공 고

단양군공인조례 제8조 규정에 의거 등록된 공인을 동조례 제9조의
규정에 의거 다음과 같이 공고합니다.

2007. 12. // .

단 양 군 수

1. 공인 사용개시일 : 2007. 12. 12 .
2. 신조 사유 : 조직개편에 따른 실과명칭 변경
3. 신조공인인명

신 조 공 인 명	신조공인인명
단양군민원봉사과일상경비출납원인	

기 타

충청북도교육청 고시 제2007 - 15호

2008년도 충청북도교육비특별회계 세입·세출예산 고시

충청북도교육비특별회계 재무회계규칙 제19조의 규정에 의하여 2008년도 충청북도 교육비특별회계 세입·세출 예산을 다음과 같이 고시합니다.

2007년 12월 21일
충청북도교육감

1. 세입예산

(단위 : 천원)

구 분	예산액	전년도예산액	증 △ 감		비 고
			금 액	비율	
합 계	1,370,024,788	1,257,323,846	112,700,942	9.0	
1. 이전수입	1,303,831,979	1,177,680,915	126,151,064	10.7	
- 중앙정부이전수입	1,196,020,609	1,062,135,515	133,885,094	12.6	
- 지방자치단체이전수입	107,811,370	115,545,400	△7,734,030	△6.7	
2. 자체수입	41,651,833	39,568,393	2,083,440	5.3	
- 교수 학습활동수입	31,933,973	30,420,144	1,513,829	5.0	
- 행정활동수입	1,502,685	1,270,961	231,724	18.2	
- 자산수입	1,053,996	1,182,688	△128,692	△10.9	
- 이자수입	6,300,000	5,100,000	1,200,000	23.5	
- 잡수입	861,179	1,594,600	△733,421	△46.0	
3. 차 입	9,100,000	26,300,000	△17,200,000	△65.4	
- 지방교육채및학교채	9,100,000	26,300,000	△17,200,000	△65.4	
4. 기 타	15,440,976	13,774,538	1,666,438	12.1	
- 전년도이월금	15,440,976	13,774,538	1,666,438	12.1	

2. 세출예산

(단위 : 천원)

구 분	예산액	전년도예산액	증 △ 감		비 고
			금 액	비 율	
합 계	1,370,024,788	1,257,323,846	112,700,942	9.0	
1. 유아및초중등교육	1,313,251,868	1,220,432,217	92,819,651	7.6	
- 인적자원운용	908,124,980	844,884,436	63,240,544	7.5	
- 교수-학습활동지원	62,538,472	43,803,819	18,734,653	42.8	
- 교육격차해소	40,472,505	43,878,705	△3,406,200	△7.8	
- 보건/급식/체육활동	17,854,686	13,756,830	4,097,856	29.8	
- 학교재정지원관리	226,186,062	213,383,506	12,802,556	6.0	
- 학교교육여건개선시설	58,075,163	60,724,921	△2,649,758	△4.4	
2. 평생·직업교육	1,828,458	1,994,304	△165,846	△8.3	
- 평생교육	1,254,193	1,328,474	△74,281	△5.6	
- 직업교육	574,265	665,830	△91,565	△13.8	
3. 교육일반	54,944,462	34,897,325	20,047,137	57.4	
- 교육행정일반	13,313,588	11,924,566	1,389,022	11.6	
- 기관운영관리	20,412,945	11,627,598	8,785,347	75.6	
- 지방채상환및리스크	9,965,781	3,390,970	6,574,811	193.9	
- 예비비및기타	11,252,148	7,954,191	3,297,957	41.5	

대전지방국토관리청 공고 제2007 - 163호

도로사용 개시(폐지)에 관한 공고

도로법 제28조의 규정에 의하여 도로사용개시 구간을 다음과 같이
공고합니다.

2007년 12월 21일
대전지방국토관리청장



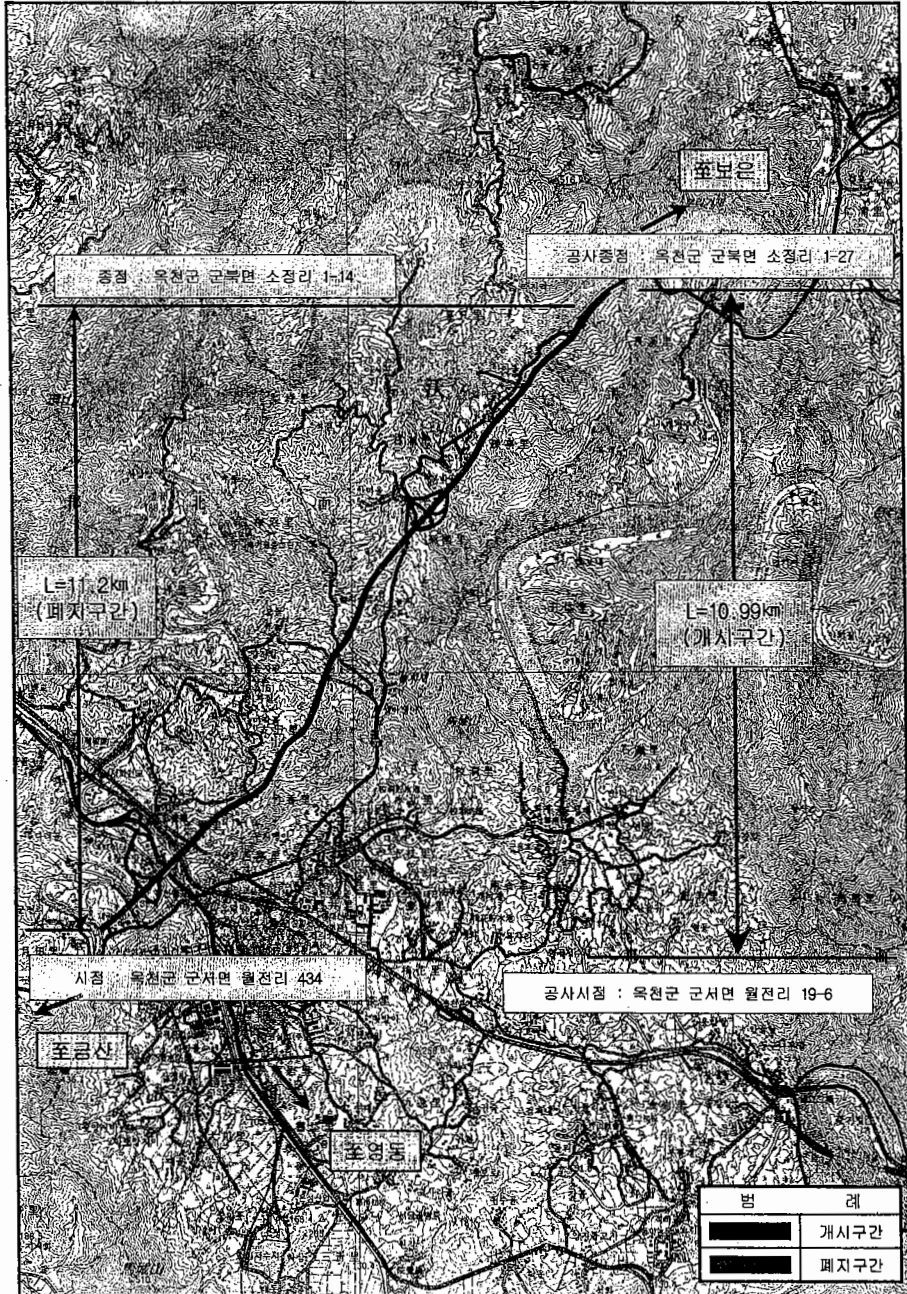
1. 도로의 종류 : 일반국도
2. 노 선 명 : 국도 37호선 (거창~파주)
3. 사용개시구간 : 충북 옥천군 군서면 월전리 산19-6번지(도)부터 충북 옥천군
군북면 소정리 산1-27(임)까지 10.99km
4. 사용폐지구간 : 충북 옥천군 군서면 월전리 434번지(도)부터 충북 옥천군
군북면 소정리 산1-14번지(도)까지 11.2km(구국도)
5. 중요경과지 : 옥천군 옥천읍 서정리, 군북면 국원리
6. 전 용 구 간 : 충북 옥천군 군서면 월전리 산19-6번지(도)부터 충북 옥천군
군북면 소정리 산1-27(임)까지 10.99km
7. 개 시 일 : 2007년 12월 31일
8. 비 고 : 관계도면은 대전지방국토관리청 도로시설국에 비치하고
관계인이 열람하도록 합니다.

첨부서류 : 5만분의 1이상 지형도

위 치 도

□ 공사명 : 옥천-소정간 도로확장 및 포장공사

(S = 1:50,000)




대전지방국토관리청 고시 제 2007 - 164호

접도구역지정 및 해제의 고시

도로법 제50조·제2항의 규정에 의하여 접도구역을 다음과 같이 지정 및 해제하였음을 고시합니다. (단, 도시계획구역은 제외)

2007년 12월 21일

대전지방국토관리



도로의 종류	일반국도	노 선 명	국도37호선
접도구역 지정	<ul style="list-style-type: none"> ◦ 접도구역 : 신설 도로구역 경계선으로부터 양측 각 5m 범위내 ◦ 위치 <ul style="list-style-type: none"> - 시점 : 충북 옥천군 군서면 월전리 산19-6도 - 종점 : 충북 옥천군 군북면 소정리 산1-27임 		
접도구역 지정목적	<ul style="list-style-type: none"> ◦ 옥천-소정간 도로확장 및 포장공사, 교차로구간 등 ◦ 도로의 구조에 대한 손피방지, 미관의 보존 ◦ 교통에 대한 위험방지 		
접도구역 해제 또는 위치	<ul style="list-style-type: none"> ◦ 해제구역 : 기존도로 접도구역 지정구역 ◦ 위치 <ul style="list-style-type: none"> - 시점 : 충북 옥천군 군서면 월전리 434도 - 종점 : 충북 옥천군 군북면 소정리 산1-14도 		
접도구역 해제사유	<ul style="list-style-type: none"> - 신설도로 건설로 인하여 기존국도의 접도구역을 해제함 		

첨부서류: 지형도 1부.

대전지방국토관리청 공고 제2007 - 191 호

도로사용 개시(폐지)에 관한 공고

도로법 제28조의 규정에 의하여 도로사용개시(폐지) 구간을 다음과 같이 공고합니다.

2007년 12월 21일

공고자 : 대전지방국토관리청장 (인)

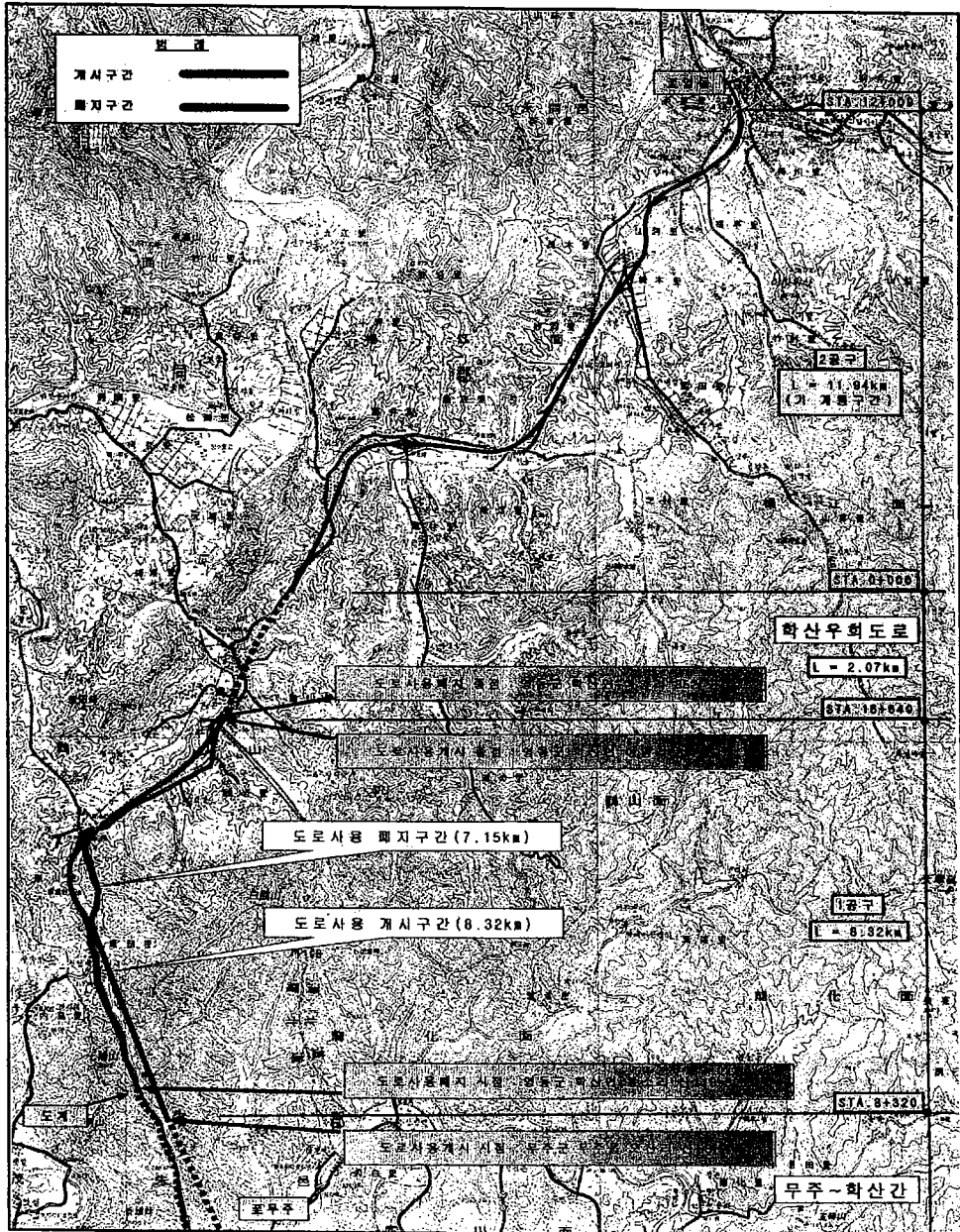
1. 공 사 명 : 학산~영동간 도로확장 및 포장공사
2. 도로의 종류 : 일반국도
3. 노 선 명 : 국도 19 호선(남해~홍천)
4. 사용개시구간 : 전북 무주군 무주읍 오산리 산53(임)부터
충북 영동군 학산면 아암리 852(도)까지(L=8.32km)
5. 사용폐지구간 : 충북 영동군 학산면 봉소리 산119-3(도)부터
학산면 아암리 852(도)까지(L=7.15km, 구국도)
6. 중요경과지 : 봉소교차로-봉산교차로
7. 전 용 구 간 : 전북 무주군 무주읍 오산리 산53(임)부터
충북 영동군 학산면 아암리 852(도)까지(L=8.32km)
8. 개 시 일 : 2007년 12월 31일
9. 비 고 : 관계도면은 대전지방국토관리청 도로시설국에 비치하고
관계인이 열람하도록 합니다

첨부서류 : 5만분의 1이상 지형도

위 치 도

□ 공사명 : 학산~영동간 도로확장 및 포장공사

(S=1:50,000)



대전지방국토관리청 고시 제 2007 - 195호

접도구역 지정 및 해제의 고시

도로법 제50조 제2항의 규정에 의하여 접도구역을 다음과 같이 지정 및 해제하였음을 고시합니다. (단, 도시계획구역은 제외)

2007년 12월 21일

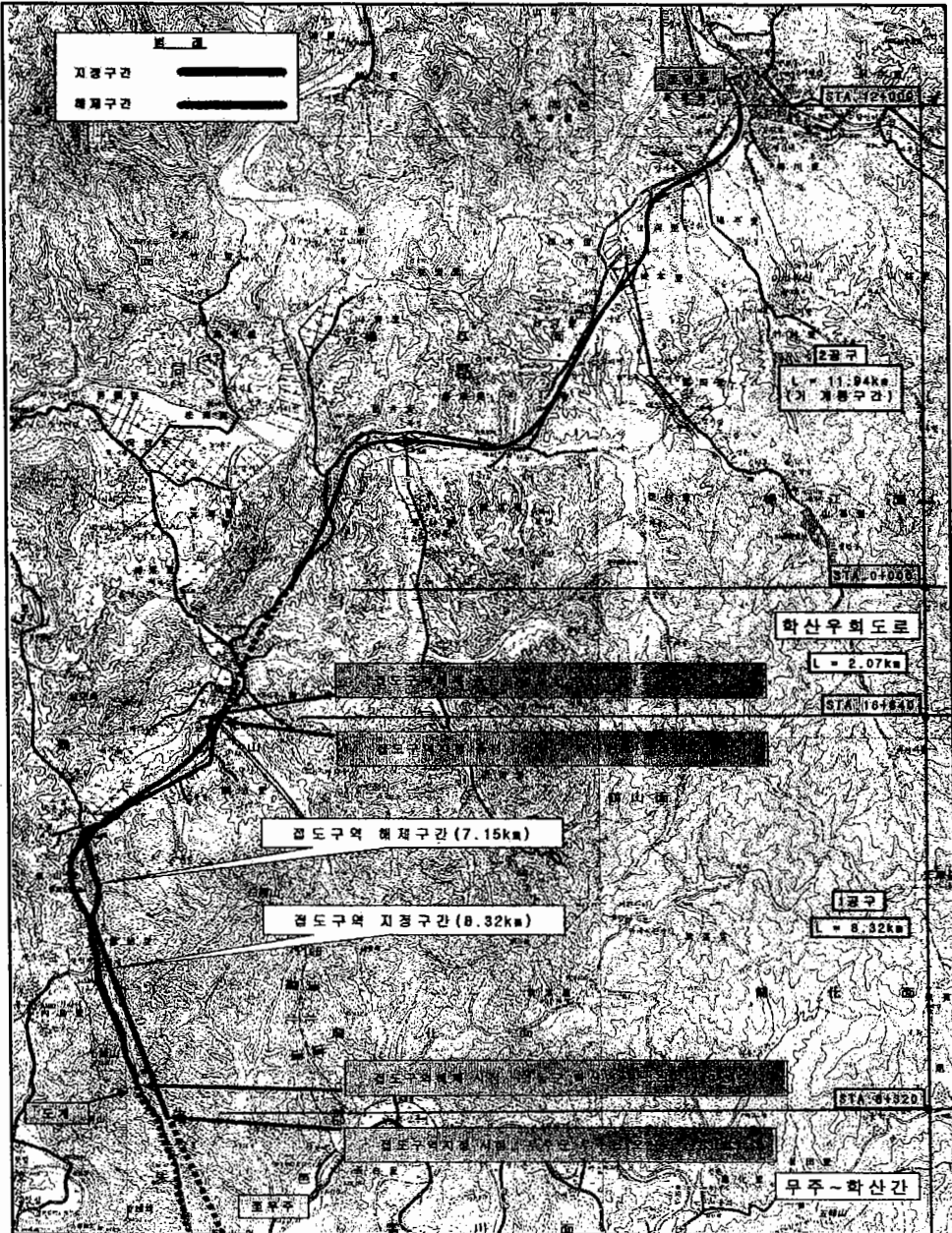
고시자 : 대전지방국토관리청장 (인)

도로의 종류	일반국도	노선명	국도19호선
접도구역 지정	<ul style="list-style-type: none"> ○ 접도구역 : 신설 도로구역 경계선으로부터 양측 각 5m 범위 내 ○ 위 치 <ul style="list-style-type: none"> - 시점 : 전북 무주군 무주읍 오산리 산53(임) - 종점 : 충북 영동군 학산면 아암리 852(도) 		
접도구역 지정목적	<ul style="list-style-type: none"> ○ 학산-영동간 도로확장 및 포장공사, 교차로구간 등 ○ 도로의 구조에 대한 손괴방지, 미관의 보존 ○ 교통에 대한 위험방지 		
접도구역 해제 또는 위치	<ul style="list-style-type: none"> ○ 해제구역 : 기존도로 접도구역 지정구역 ○ 위 치 <ul style="list-style-type: none"> - 시점 : 충북 영동군 학산면 봉소리 산119-3(도) - 종점 : 충북 영동군 학산면 아암리 852(도) 		
접도구역 해제사유	<ul style="list-style-type: none"> ○ 신설도로 건설로 인하여 기존국도의 접도구역을 해제함. 		

첨부서류 : 지형도 1부.

위 치 도

□ 공사명 : 학산~영동간 도로확장 및 포장공사



이 도보의 판매가격은 2,640원을 초과 할 수 없습니다.