

# 도보

선 람	기관의 장

제2571호 2009년 7월 17일(금)

## 훈 령

충청북도훈령 제1287호 충청북도 폐쇄회로 텔레비전(CCTV) 설치 및 운영에 관한 규정.....3

## 예 규

충청북도예규 제481호 충청북도청소년상담지원센터운영지침 폐지지침.....7

## 고 시

- 충청북도고시 제2009-195호 단평지구 경지정리사업(배수개선사업병행) 환지계획인가 고시.....8
- 충청북도고시 제2009-196호 2개 이상 시·군에 걸쳐 있는 도로구간 등의 결정고시.....9
- 충청북도고시 제2009-197호 도곡지구 과수생산기반정비사업 시행인가 고시·15
- 충청북도고시 제2009-198호 오창과학일반산업단지 관리기본계획 변경고시·16

## 공 고

- 충청북도공고 제2009-518호 소방시설사업 등록 공고.....26
- 충청북도공고 제2009-519호 바이오식품제조기술 특허 사용업체 모집공고·27

☞ 뒤쪽 이어서

회 람									
--------	--	--	--	--	--	--	--	--	--

## 시군행정

### △ 고 시

청주시고시 제2009-86호	도시계획시설(도로)사업 실시계획인가고시	35
청주시고시 제2009-87호	청주목련묘지공원 조성계획 변경결정 지형도면고시	40
제천시고시 제2009-57호	도로구역결정(변경)의 고시	60
청원군고시 제2009-76호	청원 가덕 군관리계획(체육시설) 변경 결정 및 지형도면 고시	61
청원군고시 제2009-77호	청원 남일 군계획시설(소로2-572)사업 실시계획 인가 고시	62
청원군고시 제2009-79호	사동리 도로확포장공사 편입토지 세목고시	70
청원군고시 제2009-80호	가산~가중간 도로확포장공사 편입토지 세목고시	73
보은군고시 제2009-51호	보은농공단지 지구지정(개발계획) 변경승인가고시	76
보은군고시 제2009-52호	장안농공단지 지구지정(개발계획) 변경승인가고시	79
보은군고시 제2009-53호	삼승농공단지 지구지정(개발계획) 변경승인가고시	83
옥천군고시 제2009-50호	옥천군 관리계획 결정(변경) 및 지형도면 고시	86
영동군고시 제2009-34호	군계획시설(도로)사업 실시계획인가고시	123
진천군고시 제2009-39호	진천 군관리계획(도로)결정(변경) 및 지형도면 승인고시	128
진천군고시 제2009-40호	지적측량기준점(지적도근점)성과고시	129

### △ 공 고

제천시공고 제2009-972호	도로공사 시행계획의 공고	137
청원군공고 제2009-822호	토지보상계획공고	138
옥천군공고 제2009-408호	도시계획시설(도로)사업 실시계획 인가를 위한 열람공고(변경)	142

## 기 타

행정안전부공고 제2009-162호	2개 이상 시도에 걸쳐 있는 도로구간 등에 대한 의견 수렴	144
충청북도교육청공고 제2009-235호	충청북도교육청 행정기구설치조례 시행규칙 예고	147
대전지방국토관리청공고 제2009-136호	도로사용 개시(폐지)에 관한 공고	158

**훈 령**

**충청북도훈령 제1287호**

충청북도 폐쇄회로 텔레비전(CCTV) 설치 및 운영에 관한 규정을 다음과 같이 제정 발령한다.

2009년 7월 17일  
충청북도지사

**충청북도 폐쇄회로 텔레비전(CCTV) 설치 및 운영에 관한 규정**

**제1장 총 칙**

제1조(목적) 이 규정은 충청북도가 공익목적의 CCTV를 설치·운영함에 있어 준수해야 할 사항을 정함으로써 업무의 적정한 수행을 도모하고 정보주체의 권익 보장에 이바지함을 목적으로 한다.

제2조(정의) 이 규정에서 사용하는 용어의 뜻은 다음과 같다.

1. “CCTV”란 일정한 공간에 설치된 촬영기기로 수집한 화상정보를 폐쇄적인 유·무선 전송로를 통하여 전송함으로써 특정인만이 수신할 수 있는 통신장비 일체로서 폐쇄회로 텔레비전(Closed Circuit Television)을 말한다.
2. “화상정보”란 CCTV로 촬영된 영상에 의하여 당해 개인의 동일성 여부를 확인할 수 있는 정보를 말한다.
3. “정보주체”란 화상정보에 의하여 식별되는 사람으로서, 당해 화상정보의 주체가 되는 자연인을 말한다.
4. “처리”란 CCTV에 의하여 수집되는 화상정보를 입력·저장·편집·삭제 및 재생 그밖에 이와 유사한 행위로서, 수집을 제외한 화상정보의 취급을 말한다.

제3조(적용범위) ① 충청북도지사(이하 “도지사”라고 한다)가 설치 운영하는 CCTV와 이로써 수집·처리되는 화상정보의 보호에 관하여는 다른 법령에 특별한 규정이 있는 경우를 제외하고는 이 규정이 정하는 바에 따른다.

② 충청북도가 설치·운영하는 CCTV로서 모조카메라를 부착한 경우에도 실제 화상정보의 취급 여부를 불문하고 이 규정을 적용한다.

제4조(화상정보의 보호원칙) ① 도지사는 CCTV의 설치목적에 부합하는 필요최소한의 범위 안에서 화상정보를 수집하여야 한다.

② 도지사는 제1항의 설치목적용 정보주체가 명확히 인식할 수 있도록 하여야 하며, 화상정보를 그 목적 이외의 용도로 활용하여서는 아니 된다.

③ 도지사는 화상정보의 정확성 및 최신성을 확보하여 이를 안전하게 관리하도록 노력하여야 한다.

④ 도지사는 화상정보의 취급에 관한 일반사항을 공개하고, 화상정보에 대한

정보주체의 권리를 보장하여야 한다.

## 제2장 CCTV의 설치시 준수사항

제5조(책임관의 지정 등) ① 도지사는 CCTV 화상정보에 대한 안전한 관리를 위해 총괄책임관과 운영책임관을 지정하여야 한다.

② 총괄책임관은 개인정보관리책임관(CPO : Chief Privacy Officer)으로 지정하며, 운영책임관은 CCTV 설치·운영 부서장으로 지정한다.

③ 총괄책임관은 CCTV 설치·운영과 CCTV 화상정보의 수집·처리 등에 관한 업무를 총괄한다.

제6조(계획의 수립 등) 운영책임관은 CCTV를 설치할 경우 다음 각 호의 사항을 포함하여 CCTV 설치·운영계획을 수립하여야 한다.

1. CCTV 설치의 목적
2. CCTV 시설 담당부서·운영책임관·연락처
3. 설치·운영되는 CCTV 카메라 대수·위치·성능 및 촬영범위
4. CCTV 촬영시간, 화상정보의 보유기간, 보관·관리·삭제방법, 보관장소
5. 설치 안내판의 규격 및 부착장소
6. 정보주체의 권리행사 및 불복수단에 관한 내용·절차 및 방법
7. 화상정보가 실제로 열람·재생되는 장소 및 출입통제 현황
8. 녹화된 화상정보를 제3자에게 제공하거나 열람·재생토록 할 수 있는 사유와 그 절차 및 방법
9. 기타 화상정보 보호를 위해 필요하다고 인정하는 사항

제7조(설치에 따른 의견수렴) 도지사는 일반 공공장소에 CCTV를 설치하는 경우에 다음 각 호의 구분에 따라 관련 전문가 및 이해관계인의 의견을 수렴하여야 한다.

1. 일반인의 자유로운 출입이 제한되는 시설 또는 장소안에 설치하는 CCTV를 설치하는 경우 : 해당 시설을 이용하는 공무원 또는 임직원 등의 대표로 구성되는 위원회의 심의를 거치는 방법
2. 국가중요시설, 보안목표시설에 CCTV를 설치하는 경우 : 개인정보보호에 관한 해당 시설의 관리자·보안책임자 또는 관련 전문가의 의견을 듣는 방법
3. 이외 기타 일반 공공장소에 CCTV를 설치하는 경우 : 「행정절차법」에 따른 행정예고 또는 공청회의 실시, CCTV 설치에 직접 영향을 받는 지역주민들을 대상으로 하는 설명회, 설문조사 등을 통한 의견을 수렴하는 방법

제8조(안내판의 설치) ① 도지사는 정보주체가 CCTV의 설치현황 및 화상정보의 수집에 대하여 인식할 수 있도록 안내판을 설치하여야 한다.

② 안내판은 다음 각호의 사항이 기재되어야 한다.

1. CCTV 설치의 목적

2. 촬영범위 및 시간

3. 담당부서·책임관·연락처

③ 안내판은 촬영범위 내에서 정보주체가 쉽게 읽을 수 있는 장소에 설치하여야 한다.

④ 공공기관의 건조물에 다수의 CCTV를 설치하는 경우에는 당해 건조물 전체가 CCTV 설치지역임을 명시하여 안내판을 출입구에만 부착할 수 있다.

⑤ 제1항의 규정에도 불구하고 국가중요시설, 보안목표시설 등 안내판의 설치로 인해 보안취약점 노출이 우려되는 곳에는 설치하지 않을 수 있으며, 개인정보침해 위험이 적거나 안내판 설치가 어려운 경우 등은 인터넷 홈페이지에 관련사실을 게재하는 것으로 대체할 수 있다.

제9조(안정성 확보조치 등) ① 도지사는 화상정보에 대한 불법적 접근 및 변조·누출·훼손 등에 대비하여 기술적·관리적 안전조치를 강구하여야 한다.

② 도지사는 CCTV에 의하여 전송되는 화상정보가 열람·재생되는 장소를 출입제한구역으로 지정하고 접근권한이 부여된 자 외의 출입을 엄격히 통제하여야 한다.

③ 도지사는 CCTV에 의하여 수집·처리되는 화상정보로의 접근권한을 관리책임자, 운영책임자 등 지정된 최소한의 인원으로 제한하여야 하며, 전보, 퇴직 등 인사이동 사유가 발생하여 접근권한이 변경된 경우에는 지체없이 권한을 변경 또는 말소한다.

④ 운영책임자는 CCTV의 정상작동 여부를 주기적으로 점검하여야 한다.

⑤ CCTV망은 내부행정망과 분리하여 운영하여야 한다. 다만, 내부행정망과 분리가 불가능할 경우 필요한 보안조치를 강구하여야 한다.

⑥ CCTV 신·증설시에는 국가정보보안기본지침에 따라 국가정보원에 보안성 검토를 요청하여야 한다.

**제3장 화상정보 취급시 준수사항**

제10조(수집의 제한) ① CCTV에 의하여 화상정보를 수집하는 경우에는 그 설치 목적을 넘어 카메라를 임의로 조작하거나 다른 곳을 비추어서는 아니된다.

② CCTV에 의하여 화상정보를 수집하는 경우에는 녹음기능을 사용하여서는 아니된다.

제11조(처리정보의 이용·제공 제한) ① 도지사는 CCTV 설치목적외의 목적으로 화상정보파일을 이용하게 하거나 제공하여서는 아니 된다. 다만, 다음 각 호의 어느 하나에 해당하는 경우에는 그러하지 아니한다.

1. 다른 법률에 따라 보유기관 내부 또는 보유기관 외의 자에 대하여 이용하거나 제공하는 경우
2. 정보주체의 동의가 있는 경우

3. 통계작성 및 학술연구 등의 목적을 위하여 필요한 때로서 특정 개인을 알아볼 수 없는 형태로 제공하는 경우
4. 정보주체의 권익이 침해될 수 있는 위험이 명백하고 현존하는 때로서 정보주체의 동의를 얻지 못할 급박한 사유가 존재하는 경우
5. 법조의 수사와 공소의 제기 및 유지에 필요한 경우
6. 법원의 재판업무수행을 위하여 필요한 경우

② 도지사는 보유목적에 따라 처리정보를 이용하게 하거나 제공하는 경우에도 업무수행에 필요한 최소한의 범위로 그 이용 또는 제공을 제한하여야 한다.

제12조(열람 등의 요청) ① 정보주체는 도지사에게 화상정보의 존재확인 및 열람·삭제를 요청할 수 있다.

② 제1항의 규정에도 불구하고 다음 각 호의 어느 하나에 해당하는 경우에는 이를 거부할 수 있다. 이 경우 7일 이내에 거부사유 및 불복방법을 정보주체에게 통지(정보통신망 포함)하여야 한다.

1. 범죄수사·공소유지·재판수행에 중대한 지장을 초래하는 경우
2. 특정 정보주체의 화상정보만을 삭제하는 것이 기술적으로 현저히 곤란한 경우
3. 제1항에 따른 요청에 필요한 조치를 취함으로써 타인의 사생활권이 침해될 우려가 큰 경우
4. 기타 열람 등의 요청을 거절할 만한 정당한 공익적 사유가 존재하는 경우

제13조(보유 및 삭제) CCTV에 의하여 수집된 화상정보는 규정에 명시한 보유기간이 만료한 즉시 삭제하여야 한다. 다만, 특성에 따라 보유목적의 달성을 위한 최소한의 기간을 산정하기 곤란한 때에는 보유기간을 화상정보의 수집후 30일 이내로 한다.

제14조(운영실태점검) 도지사는 CCTV 설치현황을 파악하고 화상정보 관리 및 운영실태를 주기적으로 점검하여야 한다.

#### 제4장 보칙

제15조(사무의 위탁) 도지사는 CCTV 설치·운영·관리 등 관련 사무를 위탁하는 경우에 화상정보가 오·남용 되지 않도록 필요한 안전조치를 취하고, 수탁자에 대하여 관리·감독하도록 하여야 한다.

제16조(비밀유지의무) 화상정보를 처리하거나 처리하였던 자는 직무상 알게 된 화상정보를 누설 또는 권한 없이 처리하거나 타인의 이용에 제공하는 등 부당한 목적을 위하여 사용하여서는 아니된다.

#### 부칙

이 규정은 공포한 날부터 시행한다.

**예 규**

충청북도청소년상담지원센터운영지침 폐지지침을 다음과 같이  
발령한다.

2009년 7월 17 일

충 청 북 도 지 사

충청북도예규 제481호

**충청북도청소년상담지원센터운영지침 폐지지침**

충청북도청소년상담지원센터운영지침을 폐지한다.

부칙

이 규정은 발령한 날부터 시행한다.

**고 시****충청북도 고시 제2009 - 195호****단평지구 경지정리사업(배수개선사업병행)환지계획인가 고시**

2008년도 시행한 단평지구 농업기반등 정비사업에 따른 환지계획을 「농어촌정비법」 제41조 제6항에 따라 다음과 같이 고시합니다.

2009년 7월 17일

충 청 북 도 지 사

1. 사 업 지 구 명 : 단평지구 경지정리사업(배수개선사업병행)
2. 사 업 구 역 : 충북 음성군 감곡면 단평리  
                  : 경기도 여주군 점동면 원부리
3. 총 전 토 지 : 소유자 26명, 면적 52,460.0㎡
4. 환 지 : 소유자 18명, 면적 52,679.8㎡
5. 환 지 청 산 금 : 64,182,690원
6. 환 지 내 용 : 한국농어촌공사 음성지사예 준비되어 있는  
                  환지계획서 및 확정도와 같음.



## 충청북도 고시 제2009 - 196호

### 2개 이상 시·군에 걸쳐 있는 도로구간 등의 결정고시

「도로명주소법 시행령」 제21조제1항의 규정에 따라 2개 이상 시·군에 걸쳐 있는 도로의 도로구간, 도로명, 기초번호를 다음과 같이 결정하여 고시합니다.

2009년 7월 17일

충청북도지사

## 다 음

### 1. 도로구간 등의 변경 요건 및 절차



2. 기타 자세한 사항은 충청북도 토지정보과로 문의하시기 바랍니다.

가. 전화 : 043-220-4323 (FAX : 043-220-4319)

나. 주소 : (367-900)충북 청주시 상당구 상당로 158(문화동)

3. 2개 이상 시·군에 걸쳐 있는 도로구간 등의 결정조서

관리 번호	도로의 길이(m)	폭	시작지점	끝지점	중심선	도로관할 행정구역	기초간격	기초번호 (계시각시점)	도로명	부여시유
2	103	20	청주시 내덕동 175-8	청원군 오장면 청리 309-1	별도 조서 참조	청주시, 청원군	20m	연속부여	공항로	청주 공항을 진입하는 도로
3	175	10	청주시 문화동 105-2	청원군 남성면 판정리 142-13	별도 조서 참조	청주시, 청원군	20m	연속부여	산정로	상당산정을 연결하는 도로로 역사상 지역성을 고려(상당산성상제)
4	506	20	청주시 내덕동 170-11	청주시 주덕읍 신양리 208-2	별도 조서 참조	청주시, 청원, 증평, 음성군, 충주시	20m	증평/음성	충정대로	청주시와 충주시를 연결하는 충북의 대표격적인 상경도로
5	468	12	충주시 살미면 용천리 428-1	단양군 단성면 복허리 149-8	별도 조서 참조	충주, 제천시, 단양군	20m	연속부여	월안로	월안산 국립공원을 연계하는 도로
6	189	14	충주시 수안보면 안보리 435-1	제천시 한수면 탄저리 산35-9	별도 조서 참조	충주, 제천시	20m	연속부여	미륵송계로	미륵사지와 송계계곡을 연결하는 도로
7	491	14	충주시 동광면 조동리 885-5	제천시 금성면 구룡리 66-1	별도 조서 참조	충주, 제천시	20m	연속부여	호반로	충주호와 청풍호를 연결하는 도로
8	18.1	14	충주시 산척면 영덕리 716-4	제천시 청풍면 장선리 64-1	별도 조서 참조	충주, 제천시	20m	연속부여	인동로	충주시 인동산의 지명 유래
9	13.8	12	제천시 산척면 영덕리 1678-1	제천시 백운면 평동리 187-5	별도 조서 참조	충주, 제천시	20m	연속부여	친동박달로	충주시의 친동산과 제천시의 박달계를 연결하는 (구)도로
10	2.5	5	제천시 청풍면 진목리 406-6	충주시 동량면 지동리 96	별도 조서 참조	충주, 제천시	20m	연속부여	갈관만지길	제천시의 갈관부락과 충주시의 만지골 부락의 지역명칭 사용
11	7.3	12	제천시 수산면 격곡리 289-16	단양군 단성면 양당리 99-2	별도 조서 참조	제천시, 단양군	20m	연속부여	인심로	제천시 수산면 대전리 인삼마을에서 유래
12	8.9	10	제천시 청풍면 도화리 215-29	단양군 격성면 소아리 111-5	별도 조서 참조	제천시, 단양군	20m	연속부여	학림소야로	제천시 청풍면 학원리와 단양군 격성면 소아리를 연결하는 도로
13	14.5	10	단양군 배포읍 평동리 379-2	제천시 금성면 양화리 269-6	별도 조서 참조	제천시, 단양군	20m	연속부여	직성로	단양군 직성면 소재지 진입도로

관리 번호	도로의 길이(m)	폭	시작지점	끝지점	중심선	도로포함 행정구역	기초간격	기초번호 (계시작시점)	도로명	부여사유
14	14.3	16	재천시 하소동 340-7	단양군 어상천 연곡리 627-3	별도 조서 참조	재천시, 단양군	20m	연속부여	의병대로	의병의 본고장인 재천시 상경으로 애국심 고취
15	15.4	10	청원군 강내면 사곡리 461-1	청주시 개신동 456	별도 조서 참조	청주시, 청원군	20m	연속부여	서부도로	청주시 서쪽으로 이어지는 도로
16	6.6	20	청원군 강내면 월곡리 167-4	청원군 옥산면 오산리 149	별도 조서 참조	청주시, 청원군	20m	연속부여	청주역로	강내면 월곡에서 청주역을 지나 옥산면을 연결하는 도로
17	5.2	10	청원군 남이면 대림리 268-5	청주시 죽림동 295	별도 조서 참조	청주시, 청원군	20m	연속부여	대림로	대림리서 죽림동을 연결하는 도로
18	6.2	10	청원군 남이면 외천리 72-21	청주시 석곡동 282-10	별도 조서 참조	청주시, 청원군	20m	연속부여	남석로	남이에서 석곡동을 연결하는 도로
19	17.4	10	보은군 회남면 남애분리 산41-4	청원군 문의면 미천리 433-1	별도 조서 참조	청원 · 보은군	20m	연속부여	회남문의로	회남면과 문의면을 연결하는 도로
20	15	20	청원군 북이면 대울리 158-14	증평군 증평읍 증천리 1250	별도 조서 참조	청원 · 증평군	20m	연속부여	초정약수로	세계3대 평천수 초정약수를 진입하는 도로로 증평관용협회를 널리 알릴
21	11.2	40	청원군 오창읍 상산리 309-3	청주시 외명동 (청주중앙)	별도 조서 참조	청주시, 청원군	20m	연속부여	오창대로	청원군의 오창 중심도로로 청주 국제 공항을 연결하는 도로
22	74.3	20	청원군 옥산면 가라리 699-1	괴산군 연풍면 삼동리 133	별도 조서 참조	청원 · 진천 · 증평 · 괴산군	20m	연속부여	증부로	증북 중앙을 동서로 연결하는 도로
23	4.9	10	청원군 미원면 금관리 279-1	괴산군 청천면 청천리 50-1	별도 조서 참조	청원 · 괴산군	20m	연속부여	금관리	유원지 금관 앞에서 유래
24	1.1	6	보은군 내북면 성암리 73-6	청원군 미부여 (봉황마을 미원면 경계 인근)	별도 조서 참조	청원 · 보은군	20m	연속부여	봉황길	보은 봉황리 마을지명 유래
25	16	10	보은군 내북면 서지리 2-3	청원군 미원면 금관리 309-7	별도 조서 참조	청원 · 보은군	20m	연속부여	산의금관리로	보은군 산의면과 청원군 금관읍을 연결하는 도로

관리번호	도로의 길이(m)	폭	시작지점	끝지점	증심선	도로편할 행정구역	기초간격	기초번호 (계시작시점)	도로명	부여사유
26	4.2	3	옥천군 청성면 삼방리 45-1	보은군 마로면 갈전리 보은군 681	별도 조사 참조	보은·옥천군	20m	연속부여	범화갈전길	옥천군 청산면 범화리에서 보은군 마로면 갈전리까지 연결하는 도로
27	21.2	8	옥천군 안내면 도올리 128-3	보은군 회남면 은운리 152-2	별도 조사 참조	보은·옥천군	20m	연속부여	안내회남로	옥천군 안내면과 영동군 회남면을 연결하는 도로
28	11.2	8	옥천군 안내면 현리 302-3	보은군 수한면 동정리 20-5	별도 조사 참조	보은·옥천군	20m	연속부여	안내수한로	옥천군 안내면과 보은군 수한면을 연결하는 도로
29	13.3	6	옥천군 안내면 용촌리 166-2	보은군 수한면 차정리 1-2	별도 조사 참조	보은·옥천군	20m	연속부여	용촌차정로	옥천군 안내면 용촌리에서 보은군 수한면 차정리를 연결하는 도로
30	6.6	8	옥천군 안내면 정방리 342-3	보은군 삼승면 원남리 638	별도 조사 참조	보은·옥천군	20m	연속부여	안내삼승로	옥천군 안내면에서 보은군 원남리를 연결하는 도로
31	14.1	8	옥천군 청산면 교평리 435	보은군 마로면 관거리 420-15	별도 조사 참조	보은·옥천군	20m	연속부여	청산관거리	옥천군 청산면과 보은군 관거리를 연결하는 도로
32	7.5	8	옥천군 이원면 개심리 127-2	영동군 심천면 기호리 687	별도 조사 참조	옥천·영동군	20m	연속부여	수목기호로	옥천군 이원면 수목리와 영동군 심천면 기호리를 연결하는 도로
34	14.6	8	영동군 양산면 호탑리 10-3	영동군 양산면 누괴리 산 109-2	별도 조사 참조	영동군	20m	연속부여	천태산로	영동군 양산면 천태산 앞을 지나는 도로
35	8.5	9	영동군 양산면 누괴리 산 109-2	옥천군 이원면 이원리 491-34	별도 조사 참조	옥천군	21m	연속부여	이원로	옥천군 이원면 주요도로
36	7.3	10	옥천군 이원면 원동리 306-6	영동군 심천면 악목리 447-2	별도 조사 참조	옥천·영동군	20m	연속부여	이원진천로	옥천군 이원면에서 영동군 심천면으로 연결하는 도로
37	23.7	12	증평군 증평읍 송산리 285-2	괴산군 청안면 금신리 297-1	별도 조사 참조	증평·괴산군	20m	연속부여	광장로	증평군청 광장을 상징하는 연결도로
38	6	8	증평군 증평읍 남차리 6-2	괴산군 청안면 조천리 815-1	별도 조사 참조	증평·괴산군	20m	연속부여	효근로	청안면 효근로 진입도로

관리 번호	도로의 길이(m)	폭	시작지점	끝지점	중심선	도로관할 행정구역	기초간격	기초번호 (계시각시점)	도로명	부여사유
39	2	8	중평군 도안면 송정리 133-9	괴산군 사리면 중흥리 390-6	별도 조사 참조	중평·괴산군	20m	연속부여	원명으로	독립운동가 원명 연병호 선생 생가를 잇는 도로
40	17.5	10	진천군 초평면 오거리 683	음성군 금양읍 오신리 259	별도 조사 참조	진천·음성군	20m	진천/음성경계	초급로	진천군 초평면과 음성군 금양읍을 연결하는 도로
41	21.3	10	진천군 초평면 용정리 603-4	음성군 행동면 통동리 84-3	별도 조사 참조	진천·음성군	20m	진천/음성경계	초동로	초평면과 행동면을 연결하는 도로
42	20.7	20	진천군 광혜면 평혜원리 792	음성군 생곡면 오쌍리 41-15	별도 조사 참조	진천·음성군	20m	연속부여	대급로	음성군 대소면과 금양읍을 연결하는 도로
43	22.3	10	진천군 진천읍 석성리 627-3	음성군 금양읍 무극리 251-4	별도 조사 참조	진천·음성군	20m	진천/음성경계	대급로	진천군 대소면과 음성군 금양읍을 연결하는 도로
44	6	10	진천군 덕산면 한천리 70-5	음성군 태소면 삼정리 신35-2	별도 조사 참조	진천·음성군	20m	진천/음성경계	한삼로	진천군 한천리와 음성군 태소면 삼정리를 연결하는 도로
45	14.9	10	중평군 도안면 화성리 280-3	괴산군 문광면 송평리 472	별도 조사 참조	중평·괴산군	20m	연속부여	포래계로	보광산을 넘어 괴산군으로 진입하는 상경고개 유래
46	7.4	10	음성군 소이면 비산리 757-1	괴산군 불정면 삼방리 672-3	별도 조사 참조	음성·괴산군	20m	연속부여	소이로	소이면 진입도로인 괴산군 소이면 행정명칭
47	14.7	12	괴산군 불정면 북도리 512-2	충주시 용두동391-6	별도 조사 참조	충주시, 괴산군	20m	연속부여	창평로	괴산군 불정면 창산리와 충주시 이북면 매현리를 연결하는 도로
48	12.5	10	음성군 원남면 미송리 168	괴산군 소수면 이성리 782	별도 조사 참조	괴산·음성군	20m	연속부여	원소로	음성군 원남면에서 괴산군 소수면으로 연결하는 도로
49	13.6	16	괴산군 괴산읍 서부리 777	음성군 원남면 하당리 11-13	별도 조사 참조	괴산·음성군	20m	진천/음성경계	상경로	조선시대 한양가는길에서 유래
50	16.1	10	음성군 음성읍 평곡리 838-2	괴산군 불정면 목도리 313-6	별도 조사 참조	괴산·음성군	20m	연속부여	한팔로	음성군 한내와 괴산군 불정읍을 연결하는 도로

관리번호	도로의 길이(m)	폭	시각지점	말지점	중심선	도로면할 행정구역	기초간격	기초번호 (제시각시점)	도로명	부여사유
51	14.5	10	괴산군 청안면 청용리 산142	음성군 원남면 보천리 산20-2	별도 조서 별도 참조	괴산·음성군	20m	연속부여	사리로	괴산군 사리면 진입도로
52	8.1	12	음성군 소이면 대강리 244	충주시 주덕읍 삼성리 162	별도 조서 별도 참조	충주시·음성군	20m	연속부여	후삼로	음성군 소이면 후미리와 충주시 주덕읍 삼성리를 연결하는 도로
53	6	12	음성군 음성읍 읍내리 624-28	충주시 신니면 모남리 314	별도 조서 별도 참조	충주시·음성군	20m	연속부여	용광로	음성군 음성읍 읍산리와 충주시 신니면 용평리를 연결하는 도로
54	21.6	12	음성군 갑곡면 원당리 36-6	충주시 가림면 용전리 222-1	별도 조서 별도 참조	충주시·음성군	20m	연속부여	갑노로	음성군 갑곡면과 충주시 노은면을 연결하는 도로
55	21.6	12	음성군 갑곡면 오향리 522-25	충주시 가림면 가동리 119-5	별도 조서 별도 참조	충주시·음성군	20m	연속부여	가곡로	음성군 갑곡면과 충주시 가림면을 연결하는 도로
56	23.9	12	괴산군 불경면 삼방리 산85-1	충주시 이류면 본리 379-2	별도 조서 별도 참조	충주시·괴산군	20m	연속부여	쇠실로	충주시와 음성군을 연결하는 쇠실고개라는 지명 유래
57	2.5	10	음성군 소이면 중동리 1072-13	괴산군 불경면 용동리 441	별도 조서 별도 참조	괴산·음성군	20m	연속부여	문동로	음성군 소이면 문동리 행정명칭
58	21.7	8	괴산군 칠성면 무천리 368-1	괴산군 장연면 광진리 992-66	별도 조서 별도 참조	괴산군	20m	연속부여	충민로	김시민장군의 충민사를 잇는 도로
59	28.5	9	충주시 살미면 문강리 478	충주시 살미면 세성리 426-8	별도 조서 별도 참조	충주시	21m	연속부여	문강로	문강리를 연결하는 도로로 지역 명활용
60	7.9	6	괴산군 불경면 추산리 64-7	충주시 이류면 매천리 389	별도 조서 별도 참조	충주시, 괴산군	20m	연속부여	외동길	불경면 외동리와 이류면 탄동리를 연결하는 도로임

**충청북도고시 제2009 - 197호**

**도곡지구 과수생산기반정비사업 시행인가 고시**

농어촌정비법 제12조제2항의 규정에 의하여 도곡지구 과수생산기반 정비사업 시행인가 내용을 다음과 같이 고시합니다.

2009년 7월 17일  
충청북도지사

**1. 목 적**

- 과수주산지를 대상으로 용수공급, 배수로 및 경작로 등 생산기반을 구축하여 경쟁력 있는 과실생산 거점으로 육성 지원

**2. 사업의 구역 및 내용**

- 사업구역 : 충청북도 제천시 백운면 도곡·화당리 일원
- 사업면적 : 34.3ha
- 사업내용

공종	세부공종	사업량
수원공	암반관정	∅250mm, 3공, (저수조:100㎡ 2조, 50㎡ 1조)
농로	경작도로	포장 : 10조 1,293m (B=4.0m 포장폭=3.0m)
용수시설	송수관로	3조 1,078m (∅50 ~ 65mm)
	급수관로	6조 4,250m (∅50 ~ 150mm)
배수시설	배수로	개 거 : 1조 489m (0.7×0.7)
		벤치 플룸관 : 2조 73m (0.7×0.6)
		벤치 플룸관 : 2조 359m (0.6×0.6)
		벤치 플룸관 : 2조 376m (0.5×0.5)

**3. 사업시행자 : 제천시장**

**4. 사업비 소요액**

- 총사업비 : 1,106백만원 ('09년 554백만원, '10년 552백만원)

**5. 사업예정기간 : 2009. 7 ~ 2010. 12. 31 (2년)**

**6. 사업의 효과**

- 과수수출단지 정비 및 대형유통업체 출하 등을 통한 경쟁력 강화

**7. 기타 관계서류는 충청북도 제천시 농업축산과(☎043-641-5321)에 비치하여 이해 관계인에게 보여드립니다.**

## 충청북도 고시 2009- 198호

### 오창과학일반산업단지 관리기본계획 변경고시

「산업집적활성화 및 공장설립에 관한 법률」 제33조 규정에 따라 오창과학일반산업단지 관리기본계획을 다음과 같이 변경고시합니다.

2009년 7월 17일

충청북도지사

### 오창과학일반산업단지 관리기본계획

#### 1. 산업단지 개요

가. 관리기관(변경) : 오창과학산업단지관리공단(충북 청원군 오창읍 각리 641-1번지)

나. 조성목적(변경없음)

- 첨단기술산업 육성을 통한 산업구조 고도화로 국제경쟁력 강화 도모
- 인간·기술·자연이 조화된 복합전원 기술도시 건설
- 산·학·연 협동체제 구축으로 활발한 연구활동과 기업경쟁력 강화

다. 추진경위(변경)

- 1987.12.10 : 중부권종합개발계획확정(건설부공고 제132호)
- 1991. 4.15 : 개발구상(기본계획)용역('90.4.16~'91.4.15, 국토연구원)
- 1992. 5.13 : 공업단지지정 및 개발기본계획 승인(건설부)
- 1992. 6.29 : 국토이용계획변경결정(건설부고시 제1992-336호)
- 1992. 7.15 : 공업단지지정(개발계획)(충북고시 제1992-107호)
- 1993. 2.12 : 공업단지지정(개발계획)변경(충북고시 제1993-19호)
- 1993.12. 6 : 청주신산업기술도시건설에따른협약체결(충북도↔토지공사)
- 1993.12.16 : 사업시행자지정(한국토지공사)
- 1994.10.14 : 공업단지관리기본계획(충북고시 제1994-118호)
- 1995. 5.15 : 공업단지지정(개발계획)변경(충북고시 제1995-46호)
- 1995. 6.24 : 편입토지세목고시(충북고시 제1995-65호)
- 1996. 8. 5 : 산업단지지정(개발계획)변경(충북고시 제1996-83호)
  - 명칭변경 : 청주과학산업지방공업단지 → 오창과학지방산업단지
- 1996. 8. 5 : 편입용지보상계획공고(한국토지공사)
- 1996. 8.10 : 산업단지개발실시계획승인(충북고시 제1996-85호)
- 1996. 8.18 : 산업용지(공장 및 연구)분양공고(한국토지공사)
- 1996.12.31 : 단지조성공사 착공(한국토지공사)
- 1997. 5. 7 : 단지조성공사 기공식
- 1998. 4.15 : 산업단지지정(개발계획)변경(충북고시 제1998-40호)



- 1998. 7.31 : 산업단지관리기본계획변경(충북고시 제1998-100호)
- 1998. 8. 3 : 산업단지지정(개발계획)변경(충북고시 제1998-99호)
- 1998.10.29 : 산업단지지정(개발계획)변경(충북고시 제1998-139호)
- 1999. 2.12 : 산업단지개발실시계획변경승인및상세계획구역지정(충북고시 제1999-15호)
- 1999.12. 8 : 공항연결도로사업실시계획변경승인(충북고시제1999-174호)
- 2000. 1.17 : 공항연결도로사업 준공인가(충북공고 제2000-5호)
- 2000. 5.20 : 산업단지지정(개발계획)변경(충북고시 제2000-50호)
- 2001. 1.23 : 산업단지개발실시계획변경승인(충북고시 제2001-19호)
- 2000. 3.26 : 공항연결도로사업 개통식
- 2001.10.11 : 산업단지지정(개발계획)변경(충북고시 제2001-140호)
- 2001.12.31 : 단지조성사업 준공
- 2002. 1. 2 : 산업단지지정(개발계획)변경(충북고시 제2001-195호)
- 2002. 1. 4 : 산업단지개발실시계획변경승인 및 지구단위계획지정(충북고시 제2001-204호)
- 2002. 3. 6 : 단지조성공사 준공식
- 2002. 7. 4 : 산업단지개발사업준공(6.28)인가(충북공고 제2002-246호)
- 2003.11. 7 : 산업단지개발실시계획(지구단위계획)변경승인(충북고시 제2003-164호)
- 2004. 5.28 : 산업단지관리기본계획변경(충북고시 제2004-75호)
- 2006.10.20 : 산업단지지정(개발계획)및실시계획변경승인(충북고시 제2006-147호)
- 2007. 2.16 : 산업단지개발사업준공인가(충북공고 제2007-102호)

라. 조성현황(변경)

구 분	총면적 (천㎡)	분양가능면적(천㎡)				계	조성 기간	조성 기관
		분 양	미 분 양					
			조 설	미조성	소 계			
계	8,644	5,082	186	-	186	5,268		
산 업 시 설	3,103	2,921	182	-	182	3,103	'92 - 2001	한국 토지 공사
-생산용지	1,834	1,834	-	-	-	1,834		
-연구용지	1,269	1,087	182	-	182	1,269		
지 원 시 설	72	72	-	-	-	72		
공공·기타시설	1,868	261	-	-	-	261		
녹 지 시 설	1,769	-	-	-	-	-		
업무·상업·주거용지	1,832	1,828	4	-	4	1,832		

※ 오창외국인투자지역 806천㎡은 제외

마. 입주계획(변경)

(단위 : 개사, 천㎡)

구 분	입주업체수			면 적		
	제 조 업	기 타	계	제 조 업	기 타	계
계	123	12(1)	135(1)	1,834	1,269	3,103
2009. 5말현재	123	11(1)	134(1)	1,834	1,087	2,921
향 후 계 획	-	1	1	-	182	182

( ) : 대학교 용도

※ 상기사항은 입주수요 등에 따라 변동될 수 있음.

바. 입지여건(기반시설) (변경)

시 설 명		2009. 5말 현재	확·충·계·획		
			일 정	규 모	시행기관
교 통	도 로	· 중부고속도로 오창 I.C 인접 · 경부고속도로 청주 I.C 15km · 청주공항-과학단지-병천연결 9km · 청주역-과학단지-오창연결 12km · 청주-공항 I.C-과학단지연결 10km	-	-	-
	철 도	· 충북선 청주역 6km, 오근장역 4km · 경부선 조치원역 16km	-	-	-
	항 공	· 청주국제공항 5km	-	-	-
공 급 시 설	용 수	대청댐광역상수도 공급 · 공업용수 : 55천톤/일 · 생활용수 : 24천톤/일	-	-	-
	전 력	· 단지전용변전소 1개소 -면 적 : 3500㎡ -154kV급 옥내GIS표준형	-	-	-
	통 신	· 단지전용전화국 1개소 (45,000회선)	-	-	-
	도 시 가 스	· LNG 공급			
폐기물 처리장	소 각 및 매 립	· 계획중 ※ 자체위탁처리	2007완료	· 면적 183,619㎡ · 소각 170톤/일 · 매립 1,062천㎡	한 국 토지공사 (민간개발)
폐수종말 처리시설		· 면 적 : 78,781㎡ · 처리능력 : 63천톤/일	2009완료	· 63천톤/일 단계별계획에 의거 건설완료	충청북도
공동이용 시설		· 주차장 23, 광장 7, 근린공원 9 어린이공원 13개소, 복지회관등			

2. 관리기본계획

가. 관리기본 방향

1) 목 표 (변경없음)

- 산업, 연구, 교육, 주거, 상업, 문화 및 복지기능이 복합된 전원기술 도시건설
- 입주기업의 지속적인 성장발전과 국가경제발전에 이바지하기 위하여 첨단고부가가치 산업체 유치
- 수출중대와 생산성향상을 도모하기 위하여 자동화 추진 인력의 원활한 수급 및 근로자 복지후생의 지원
- 산·학·연 협동체제를 구축, 연구결과를 산업과 연계토록하여 기업의 경쟁력 강화

2) 추진방향 (변경)

- 단지내 공장, 연구시설, 교육시설, 주택단지, 상가, 문화 복지시설등 6대 기능을 갖춘 21세기 미래형 첨단산업단지로 육성·발전 도모
- 첨단업종 기업체의 적극적인 투자유치를 위한 지원기관 설치·운영
- 산·학·연 협동체제를 구축하여 대학교, 기술원 및 연구소로부터 배출되는 창조적 연구결과를 상품화하여 기업의 경쟁력 강화
- 공원, 녹지 조성 등으로 환경 친화적인 산업단지 조성
- 산업시설은 산업단지관리기관에서 관리하고 그 외 시설은 청원군에서 관리 (폐수종말처리시설 포함)

나. 산업단지 용도별 구분계획

1) 용도별 구획면적(변경)

(단위:㎡, %)

총 면 적	산 업 시 설			지원시설	공공·기타 시설	녹 지	업무·상업·주거시설
	계	생 산	연 구				
8,644,456.6 (100)	3,102,848.1 (35.9)	1,833,984.0 (21.2)	1,268,864.1 (14.7)	71,710.5 (0.8)	1,868,557.6 (21.6)	1,769,618.6 (20.5)	1,831,721.8 (21.2)

※ 산업시설구역내 특정용도

구 분	면 적(㎡)	비 고
대학교 용도	465,645.9	연구시설

2) 용도별구획 평면도 : 별첨 #1

다. 업종별 배치계획

1) 업종별 배치계획(변경)

(단위: 개사, 천㎡)

구 분	전체면적		2009.5말현재		향 후 계 획		
	업체수	면 적	업체수	면 적	업체수	면 적	
계	135	3,103	134	2,921	1	182	
생 산 시설 용 도	소 계	123	1,834	123	1,834	-	-
	첨단생산	22	985	22	985	-	-
	연관생산	79	754	79	754	-	-
	임대공단	22	95	22	95	-	-
연 구 시설 용 도	소 계	12	1,269	11	1,087	1	182
	R & D	11	803	10	621	1	182
	대 학 교	1	466	1	466	-	-

## 2) 배치기준 (변경없음)

- 업종별 기업규모별 블록화
- 관련 업종의 인접배치를 통한 계열화 촉진
- 시설투자의 경제성 제고
- 환경오염의 최소화 고려

## 3) 업종별 배치계획도 : 별첨 #2 (변경없음)

## 라. 입주관리계획

## 1) 입주대상업종(변경없음)

- 첨단생산시설용지는 전자·전기 및 정보분야, 정밀기계·신공정분야, 재료·소재 분야, 신물질·생물공학분야, 광학·의료기기분야, 항공기·수송분야등 첨단·기술 제품분야
- 연관생산시설 용지는 전기 및 전자기기제조업, 기계(전기제외)제조업, 도기·자기 및 토기제조업, 유리 및 유리제품제조업, 산업용화학물제조업, 식료품임가공업, 의약품제조업, 의료, 광학, 천문, 과학측정 및 제어장비제조업, 항공기 제조 및 수선업

## 2) 입주자격(변경)

## 가) 산업시설구역(변경)

- 산업집적활성화및공장설립에관한법률시행령 제6조의 규정에 의거 산업단지 입주 자격을 갖춘 기업으로서 동법 시행령 제2조 규정에 의한 제조업을 영위하고자 하는 기업,
- 중소기업기본법 제2조의 규정에 의한 중소기업,
- 벤처임대공단은 벤처기업육성에 관한 특별조치법 제2조의 규정에 의한 벤처기업
- 산업기술 단지 지원에 관한 특례법 시행령 제6조의 규정에 의한 시설
- ※ 오창과학일반산업단지 입주대상업종으로서 관리기관이 입주에 적합하다고 인정 하는 기업

## 나) 지원시설구역(변경없음)

- 산업집적활성화 및 공장 설립에 관한 법률 제2조 제12호에 규정한 지원기관

## 3) 분양한도(변경없음)

업종별 배치계획 적합여부를 검토하고, 최소 분양면적은 3,025㎡(1,000평)이상으로 한다.

4) 입주절차(변경없음)

산업집적활성화 및 공장설립에 관한 법률 제38조의 규정에 의거 산업단지 입주계약 신청서를 제출하고 관리기관과 입주계약을 체결

마. 벤처전용임대공단 운영(변경없음)

1) 목 적

성장가능성이 있는 유망중소 벤처기업을 유치하여 첨단 중소기업의 경쟁력강화와 지역경제활성화 기여

2) 사업개요

- 위 치 : 오창읍 각리일원(붙임#2 참조)
- 면 적 : 94,792㎡ (28,675평)
- 사업주체 : 충청북도

3) 운영계획

- 입주자격 : 벤처기업육성에 관한 특별조치법 제2조의 규정에 의한 벤처기업으로 오창과학단지 입주해당업체
- 유치공장 규모 : 500~2000평 규모의 공장 24개
- 운영주체 : 충청북도

4) 운영방법

- 임대기간 : 입주계약 체결일로부터 20년
- 임 대 료
  - 벤처기업창업자 : 공시지가×면적×10/1,000
  - 일반벤처기업자 : 공시지가×면적×50/1,000

바. 사후관리계획

1) 목 표 (변경없음)

- 산업집적활성화 및 공장설립에 관한 법률, 산업단지관리지침 및 관리기본계획에 의거 산업단지의 합리적· 효율적 관리도모

2) 세부관리계획

가) 분양용지 관리(변경)

- 산업단지내 분양용지는 산업집적활성화 및 공장설립에 관한 법률과 산업단지 관리지침 및 관리기본 계획에 따라 사후관리

- 산업시설용지는 산업단지관리기관이 관리하고, 지원시설, 폐수종말처리시설, 공공·기타, 녹지·공원, 업무·상업·주거구역은 관련법에 의하여 청원군수가 관리
- 공장등의 설립을 완료하기전(나대지등)에 분양용지를 처분하는 경우 관리기관이 매수함. 다만, 관리기관이 매수할 수 없을 경우 산업집적활성화 및 공장설립에 관한 법률 제39조의 규정에 의한 매수신청을 받아 양도할 수 있음
- 산업용지 및 공장 등의 임대사업을 하고자 하는 자는 관리기관과 입주계약 또는 변경계약을 체결하여야 함
- 경매, 기타법률에 의하여 공장등을 취득한 자는 관리기관과 입주 계약을 체결하고 법정기간내 계약 미체결시는 입주자격이 있는 제3자에게 양도하도록 함
- 관리기관은 입주기업체가 산업용지의 용도를 위반하여 사용하는 때에는 당해 산업용지를 환수할 수 있고, 산업집적활성화 및 공장설립에 관한 법률이 정하는 바에 따라 입주계약을 해지함

#### 나) 환경관리(변경없음)

- 입주업체에서 배출되는 오염물질은 환경관련 법률이 정하는 바에 따라 폐수, 대기오염, 소음·진동 등의 배출허용기준에 적합하고, 환경오염의 사전예방을 위해 지방환경관리청 및 지방자치단체와 긴밀한 협조체제 구축
- 산업단지에서 배출되는 오·폐수, 폐기물의 적정처리를 위하여 산업 단지내에 적정 처리시설 등을 설치하여 운영할 수 있도록 관리

#### 다) 안전관리(변경없음)

- 풍수해등 재해와 치안유지를 위해 산업단지내 파출소, 소방파출소등을 유치하고, 지방자치 단체등 관련기관과 재해복구 협조체제 구축
- 입주기업체가 위험물을 저장하거나 사용하고자 할 때에는 관계법령 및 기준을 준수하도록 함
- 예비군편성과 단지방호는 지자체 및 군부대와 협의하여 산업단지 특성을 감안한 방호계획이 수립되도록 협조체제 구축

#### 라) 기반시설지원(변경없음)

산업단지내 도로, 전력, 용수등 기반시설의 원활한 공급을 위하여 관계기관과 긴밀한 협조체제 구축

**사. 입주기업체 지원사업 추진계획**

**1) 공장설립지원(변경없음)**

- 공장설립 인·허가 절차대행 및 현지출장으로 신속한 업무처리
- 입주기업체가 공장설립을 완료하고 관리기관에 공장설립 완료신고시 완료신고를 받은 날로부터 7일 이내에 공장등록대장에 기록하고 등록사실을 신고인에게 통보 하여야 함

**2) 생산활동 지원(변경없음)**

- 해외시장 동향파악 및 종합홍보물 제작
- 수출증진 및 각종 애로사항 타개를 위한 간담회 및 설명회 개최
- 전시장 및 정보센터 설치(유치) 운영
- 인터넷을 통한 해외기술·시장정보의 확보 및 제공
- 융자자금(산업기반기금, 산업기술개발자금) 지원 및 알선

**3) 고용증대 및 근로자 복지사업(변경없음)**

- 단지내 사회복지회관, 탁아시설등을 설치 또는 유치하여 근로자의 여가활용을 지원 하고 유휴 여성 인력의 취업기회 강화
- 공원시설내에 운동장, 테니스장 등의 운동시설을 확보하여 근로자 체력증진 도모 및 입주기업체의 각종 행사에 활용토록 지원

**4) 경영 및 기술개발 지원(변경없음)**

- 생산성 향상 및 품질관리활동 지원
- 공장자동화를 위한 기술 및 정보제공
- 지원기관의 적극 유치 및 입주기업체 자문기관설치 운영
- 입주기업체 산업구조 고도화를 위한 지원활동 강화

**5) 지원시설 설치계획(변경)**

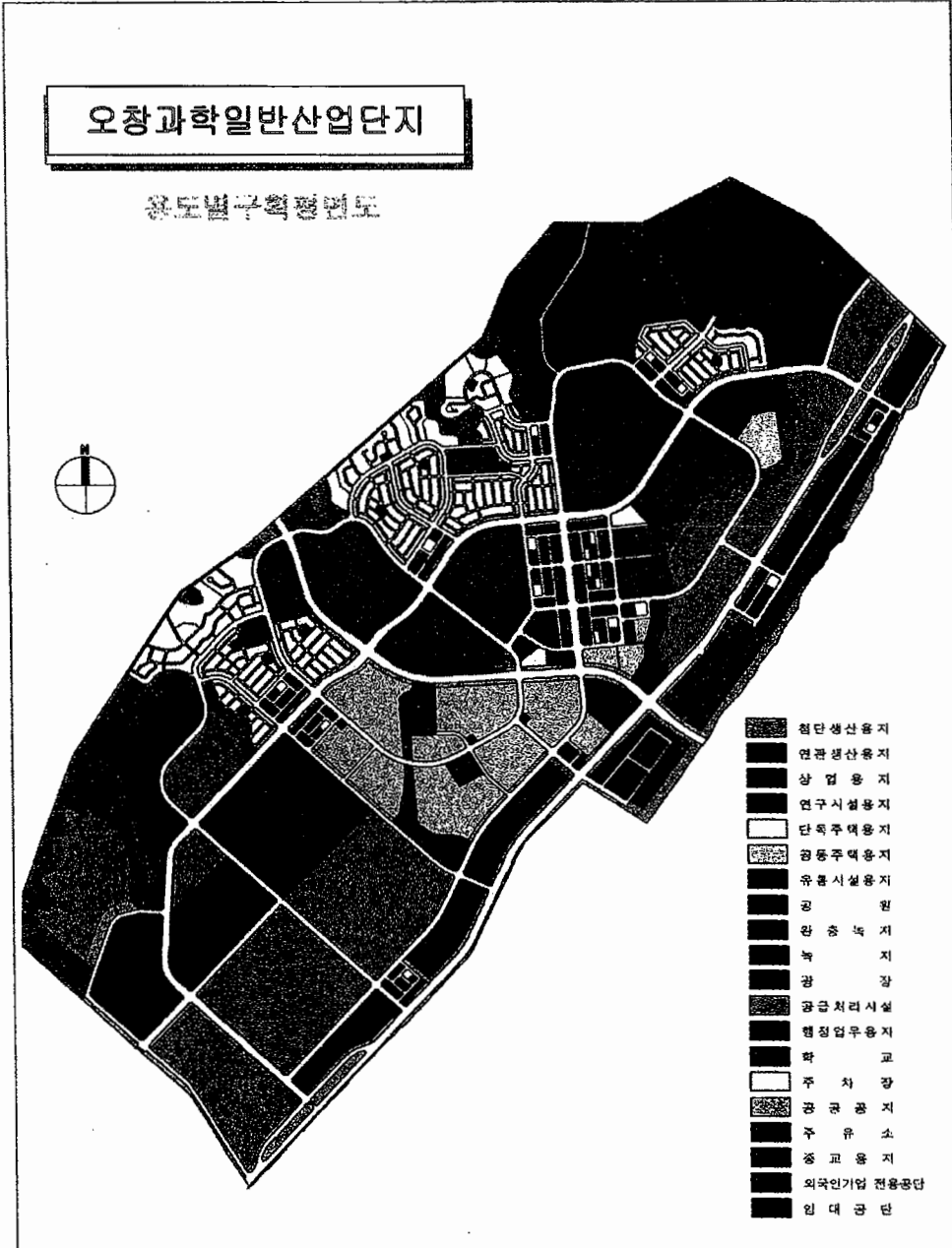
(단위 : 천㎡)

구 분	전체면적(천㎡)		2009.5말현재		향 후 계 획	
	필지	면적	필지	면적	필지	면적
계	4	72	4	72	-	-
직업훈련원	1	37	1	37	-	-
중 합 병 원	1	15	1	15	-	-
복 지 회 관	1	7	1	7	-	-
통 신 시 설	1	13	1	13	-	-

<별첨1 >

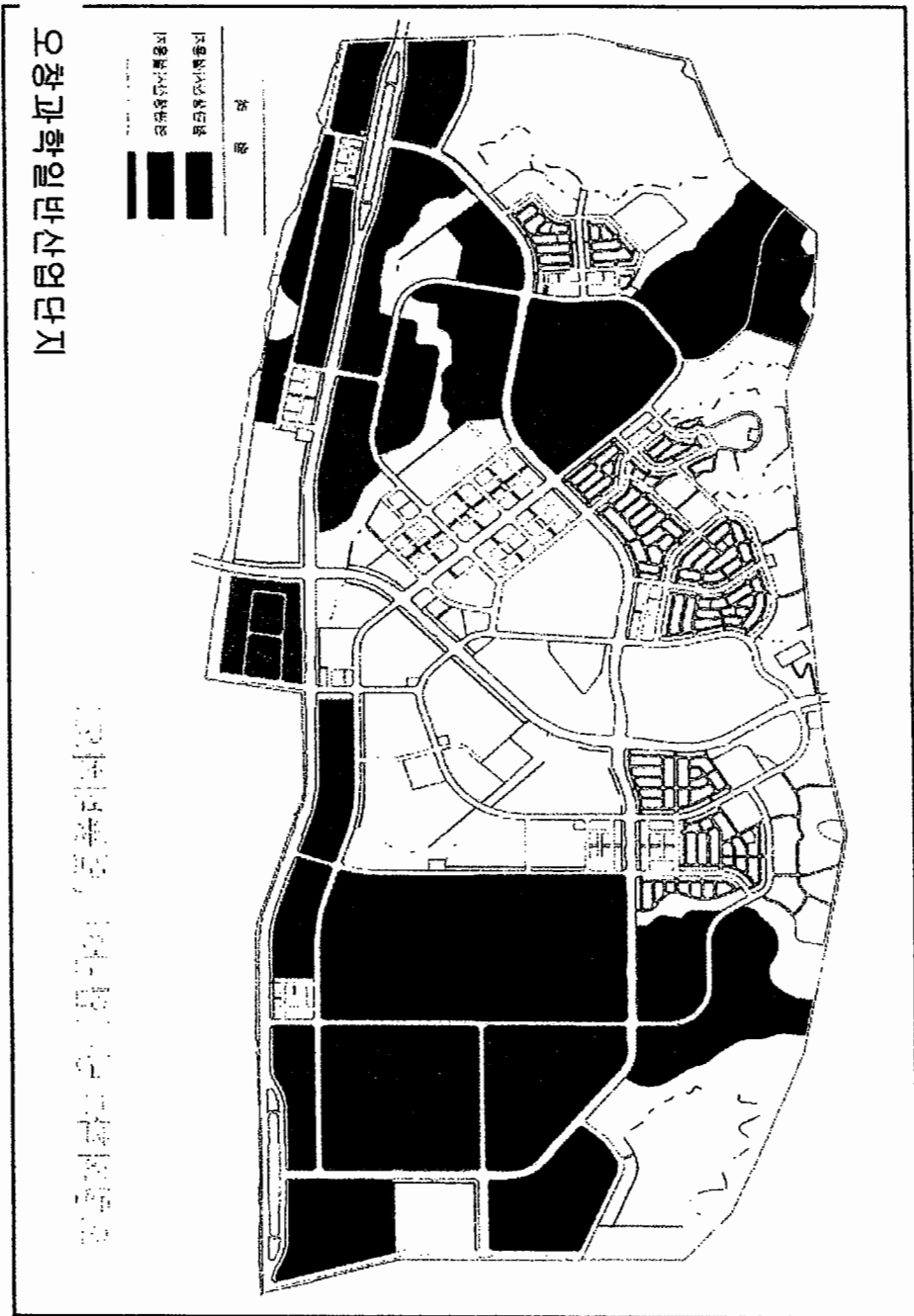
오창과학일반산업단지

용도별구획계획도





<별첨2>



공 고
-----

**충청북도 공고 제2009 - 518호**

**소방시설공사업 등록 공고**

소방시설공사업법 제4조 및 같은법 시행규칙 제3조제3항의 규정에 따라 소방 시설공사업을 신규로 등록하였기에 다음과 같이 공고 합니다.

2009년 7월 17일

충 청 북 도 지 사

등 록 업 체		대표자	등록번호	등록일자	등록업종
상 호	영업소재지				
(주)대연 전력기술	충북 청원군 남이면 대련리 67-1	김창중	제2009-14호	'09. 7. 12.	전문소방 시설공사업

## 충청북도공고 제2009 - 519호

### 바이오식품제조기술 특허 사용업체 모집공고

충청북도에서 보유하고 있는 “식물추출물 혼합음료 및 그 제조방법” 등 9종의 바이오 식품 제조기술 특허를 사용하여 제품생산을 희망하는 업체를 다음과 같이 모집 공고합니다.

2009년 7월 17일  
충 청 북 도 지 사

#### □ 제조기술 특허 목록(별표 1)

※ 자세한 제품설명서 충청북도 농업정책과 비치

#### □ 참가자격

- 공고일 현재 제조업 또는 유통업을 영위하는 업체
- ※ 1개 업체가 복수품목 신청가능

#### □ 선정 및 계약

- 업체선정 : 업체별 심사 후 제조기술특허별 1개 업체 선정
- 계약기간 : 3년 이내
- 계약조건 : 별표 참조

#### □ 신청서 접수

- 접수기간 : 2009년 07월 20일 ~ 2009년 08월 08일(20일간)
- 접수방법 : 우편접수 및 직접제출
  - 우편접수: (360-765) 충청북도 청주시 상당구 상당로 158 (문화동 89) 충북도청 농업정책과
  - ※ 반드시 등기우편을 이용하되 접수기간 내 도착분에 한함.
  - 직접제출 : 충청북도 농업정책과
- 제출서류 : 별지 서식 참조
  - 수의계약신청서 1부(충청북도 홈페이지에서 다운받아 사용)
  - 사업자등록증사본 1부 - 법인등기부등본 1부(법인의 경우에 한함)
  - 인감증명서 1부
  - ※ 제출된 서류는 일체 반환하지 않음

#### □ 문의처 및 충청북도 홈페이지 주소

- 문의처 : 충청북도 농업정책과(☎ 043-220-3721, 3724)
- 홈페이지 주소 : [www.cb21.net](http://www.cb21.net)

<별표 1>

□ 제조기술특허 목록

특 허 명	제품의 특징	등록번호 (등록일자)
계	9건	
·무간수 두부 및 그 제조방법	감, 포도추출물을 응고제로 활용하여 염분이 없는 무해 건강두부 개발 기술	0395431 (‘03.8.8)
·별꿀음료 및 그 제조방법	천연에서 분리한 젖산균과 토종꿀을 활용한 음료 개발 기술	0395432 (‘03.8.8)
·연하식품 및 그 제조방법	노인, 아이, 환자등의 건강 보양식	0398470 (‘03.9.2)
·식물추출물이 함유된 콜라겐 건강식품 및 그 제조방법	콜라겐의 식이적 품성과 효과를 향상시키고 생체기능성 및 약리성을 부가하는 환 또는 캡슐제품 생산 기술	0514403 (‘05.9.5)
·식물추출물 혼합음료 및 그 제조방법	고추, 마늘, 계피등의 식물추출성분 함유 음료로써 한국인의 식성에 잘 맞도록 구성한 식물추출성분 혼합음료 개발 기술	0514404 (‘05.9.5)
·마늘 추출액을 함유하는 가식성 항균필름의 제조방법	마늘의 항균, 항충치성을 활용 구강내 충치예방 및 식품용 항균포장재로도 사용 가능한 항균필름 제조기술	0508434 (‘05.8.6)
·돼지감자 및 생약제를 함유한 드링크 및 그 제조방법	돼지감자의 혈당조절기능과 한방 생약제의 자양효과를 지닌 드링크 제조기술	0496119 (‘05.6.9)
·상황버섯 식초 및 그 제조방법	현미에 배양한 상황버섯 균사체를 이용, 항산화효과 및 항균효과 등 다양한 생리활성을 갖는 상황버섯 식초 제조기술	0500161 (‘05.6.29)
·기능성 쌀 스낵 제조방법	백미를 이용, 식이섬유, 칼슘, 과일시럽 등을 함유한 기능성 쌀 스낵 제조기술 저장성이 높고, 무콜레스테롤, 무설탕, 저칼로리를 특징으로 함	0492623 (‘05.5.23)

< 별 표 2 >

<바이오식품 제조기술 특허사용 계약조건>

1. 재원의 부담

- 생산설비, 유통, 제조허가 등 생산 및 유통과정의 소요경비 일체 계약업체 부담
- 상품의 상용화를 위한 추가연구비, 산업재산권 출원 등 세부기술이전비 계약업체 부담
- 기타 재정적 투자가 요구되는 일체의 비용 계약업체 부담

2. 책임의 한계

- 생산, 유통과정상 발생하는 모든 민·형사상 책임(특허권 분쟁 포함) 계약업체 부담

3. 특허사용료

- 공무원직무발명의처분·관리및보상등에관한규정 시행규칙 제11조에 의한 사용료 납부(계약 전까지 전액납부)

• 실시료 예정가격 = 제품의 총판매예정수량×제품의 판매단가×점유율×기본율  
(점유율 100%, 기본료 3% 적용)

※ 총판매예정수량 : 계약일로부터 3년 이내

- 사용료 정산 : 계약 후 제품의 총판매예정량을 초과하여 판매 하였을 시는 판매수량을 정산하여 사용료를 추가로 납부하여야 한다.

4. 기타 특수조건

- 제품의 생산에 필요한 원·부자재의 충청북도내 지역산품 우선 구매

## &lt; 별지서식 &gt;

## 특 허 기 술 사 용 신 청 서

신청인	① 명칭(대표자)	② 주민등록번호 (사업자등록번호)
	③ 주 소	(전화: )
④ 권리의 표시	특허 등록번호 제 호	
⑤ 발명(고안)의 명칭		
⑥ 처분의 종류	전용 실시	
⑦ 실시범위	기간 : 계약체결일로부터 3년 이내 지역 : 대한민국 전역 내용 : 특허법에 의한 전용 실시 행위	
⑧ 사용료(실시료) 견적 금액	금 원정	
⑨ 수의계약근거	공무원직무발명의 처분·관리 및 보상 등에 관한 규정 제11조(처분의 방법 등)	

공무원직무발명의 처분·관리 및 보상 등에 관한 규정 제11조 및 동규정 시행규칙 제8조의 규정에 의하여 위와 같이 신청합니다.

년 월 일

신청인

(서명 또는 인)

충청북도지사 귀하

## ※ 첨부서류

- 당해 특허권 실시에 관한 사업계획서 1부  
- 사업계획의 개요, 시설규모, 수량 및 금액을 기재한 연도별 생산 및 판매계획 등을 기재
- 실시료에 대한 견적서 1통
- 관할 세무서발행 재무재표(자본금, 매출액 및 순이익 확인용-최종분) 1부
- 기존 유통망을 확인할 수 있는 증빙서류 사본 1부.

< 별지서식 >

**바이오식품 특허 실시료 견적서**

① 권리의 표시	(특허 제 호)
② 사용료(실시료) 견적금액	일금 원정

③ 실시료 산정근거 및 산출금액

가. 실시료 산정근거

- 총 판매예정 수량 :
- 제품의 판매단가 :
- 점유율 : 100%
- 기본율 : 3%

나. 실시료 산출금액 : 금 원정

- 총판매예정수량 × 판매단가 × 점유율 100% × 기본율3%

“(특허기술명 기재)”을 사용하기 위한 실시료를 상기와 같이 견적합니다.

2009년 월 일

주 소

업 체 명

대표자 성명 : (인)

충청북도지사 귀하

※ 사용료 예정가격 산정을 위한 설명

- 총판매예정수량 : 계약일로부터 3년간 판매예정수량을 합계한 것
- 제품의 판매단가 : 실시기간중 매 연도별 공장도 가격
- 점유율 : 단위제품을 생산하는데 있어서 당해 특허권이 이용되는 비율(100%)
- 기본율 : 3%

<별첨 : 2>

## 제조기술 특허 사용 신청업체별 심사표

신청 특허명 :

업 체 명

- 주 소 :
- 업체(법인)명 :
- 대 표 자 :

심사결과

- 득 점 : 점
- 항목별 심사표

항 목	사 용 료	자본금	최근연도	연 간 매출액	유통망수			수익성	득점계
	제시금액	규 모	경영상태		계	도내	도외	세후순이익	
	원	억원	자기자본율 유동비율					매출액	
			% %	(월매출액×12)				%	
득 점									

※ 배점기준

- 기술사용료(백만원) : 1미만(5), 1~5미만(10), 5~10미만(15), 10이상(20)
- 자본금규모(억원) : 2미만(2.5), 2~5미만(5), 5~10미만(7.5), 10이상(10)
- 경영상태(%) : 0-25%미만(6), 25-50미만(7), 50-75%(8), 75-100미만(9), 100%(10)
  - 최근년도 자기자본비율(자기자본/총자산)  
0-25%미만(3), 25-50미만(3.5), 50-75%(4), 75-100미만(4.5), 100%(5)
  - 최근년도 유동비율(유동자산/유동부채)  
0-25%미만(3), 25-50미만(3.5), 50-75%(4), 75-100미만(4.5), 100%(5)
- 연간매출액 : 5억미만(5), 5억~10억미만(10), 10~20억미만(15), 20억이상(20)
- 유통망수 : 3개미만(5), 3~5개미만(10), 5~10개미만(15), 11개이상(20)
- 수익성 : 5%미만(5), 5~10미만(10), 10~15%미만(15), 15%이상(20)



**바이오식품 제조기술특허 사용 계약서(안)**

**제1조(계약자 표시)** 바이오식품 제조기술특허 사용계약을 체결함에 있어 충청북도지사를 “갑”이라 하고 제조기술특허 사용자 ○○회사 대표 ○○○를 “을”이라 하여 계약을 체결한다.

**제2조(계약기간 및 조건)** ①전용실시권의 계약기간은 2009. . 일부터 2012. . 일까지(3년이내)로 한다.

- ②전용실시권의 실시대상지역은 대한민국 전역으로 한다.
- ③전용실시권의 실시범위는 이 권리의 제조방법을 사용하는 행위와 상기 방법에 의하여 생산한 물건을 사용, 양도, 대여 또는 수입하거나 그 물건의 양도 또는 대여의 청약을 하는 행위로 한다.

**제3조(계약기간의 연장)** 을은 제2조의 규정에 의한 계약기간 만료 3개월 전에 재계약 의사를 갑에게 서면으로 신청하여 갑의 승인을 득한 뒤 연장할 수 있으며, 이때 재계약 연장조건은 당시 실정을 감안하여 갑과 을이 재협의 하기로 한다.

**제4조(기술사용료)** ①“을”은 기술사용료로 매년당 총판매예정수량 × 판매단가 × 점유율 100% × 기본율 3%를 갑에게 지불하기로 한다.

- ②을은 상기 제①항에 의한 기술사용료를 지급함에 있어 1차년도분은 이 계약체결과 동시 갑이 지정한 계좌로 전액 납부하여야 하며, 2,3차년도분은 2,3차년도 시작일 전에 갑이 지정한 계좌로 전액 납부하기로 한다.
- ③을은 제2조 제①항의 계약 기간도중 이 특허권의 유용성이나 지속적 실시 여부를 불문하고 3년이내의 기술사용료를 납부하여야 한다.
- ④을은 이미 납부된 기술사용료에 대하여 반환을 요구할 수 없으며, 갑은 계약기간도중 기술사용료의 인상을 요구할 수 없다.

**제5조(전용실시권의 설정등록)** ① 갑은 이 계약의 내용에 의거 을의 전용실시권을 특허등록원부에 설정해 주어야 한다.

- ②제①항에 의한 특허등록원부에 전용실시권을 설정함에 소요되는 모든 비용은 을이 부담한다.
- ③갑은 이 계약의 특허권이 전용실시권 사용 기간 중 소멸되지 않도록 모든 책임을 지며, 을은 갑이 이 특허권을 유지하는데 적극 협조하기로 한다.
- ④제2조1항의 계약기간동안 이 특허권의 존속을 위하여 연차별 등록료를 을이 납부하기로 한다.

**제6조(계약의 해지)** ①갑과 을은 다음 각호에 해당하는 경우 이 계약을 해지할 수 있다.

- 가. 계약조건의 위반 및 계약기간 만료시
  - 나. 을이 특별한 사유없이 제품의 생산을 아니 하거나 중단한 경우
  - 다. 을이 운영하는 사업체가 부도 등으로 업체가 도산할 우려가 있거나 제3자에게 양도된 경우
  - 라. 을이 갑의 승인없이 제3자에게 이 계약에 의한 전용실시권의 전부 또는 일부를 양도하거나 사용케 하였을 경우
  - 마. 갑이 이 특허권의 유지관리를 소홀히 하여 이 특허권이 소멸된 경우
  - 바. 기타 갑과 을이 상호 협의한 경우
- ②을은 제①항에 의거 이 계약이 해지될 경우 전용실시권 설정 해제 행위에 필요하다고 판단하여 갑이 요청하는 관련 증빙서류를 즉시 제공하여야 한다.

**제7조(계약서의 해석)**①이 계약서의 해석에 있어 갑과 을의 이견이 있는 경우에는 우선 갑과 을이 상호 협의하여 해결하되 동 협의에 의해서도 해결이 어려운 경우에는 갑의 해석을 따르기로 한다.

②제①항의 해석에도 불구하고 이 계약으로 인하여 분쟁이 발생될 경우에는 “대한상사중재원”의 중재를 통해 해결하기로 한다.

**제8조(사업의 이행보증)** ①“을”은 “갑”과 제조기술 사용에 대한 계약에 따른 계약사항 성실 이행을 보증하기 위하여 계약 시 “갑”에게 1,000만원 상당의 현금 또는 계약이행보증보험증권으로 계약이행보증금을 납부하여야 한다.

②“을”의 귀책사유로 본 계약을 중도 해지하거나 계약조건을 위반할 경우에는 “을”이 납부한 계약이행보증금은 “갑”에게 귀속한다.

③계약이행보증금의 반환은 계약기간이 만료된 후 “을”의 반환요청에 의해 반환하며 계약이행보증금에 대한 이자는 지급하지 않는다.

**제9조(행정지원)** 갑은 을의 사업추진이 원활히 진행될 수 있도록 업무협조 등 행정지원에 최대한 협조하기로 한다.

**제10조(계약서의 작성 및 보관)**이 계약을 증명하기 위하여 계약서 2부를 작성하여 갑과 을이 서명 날인하고 각각 1부씩 보관한다.

2009. . .

<갑> : 충청북도

<을> :

충북 청주시 상당구 상당로 158 (문화동 89)

충청북도지사

(인)

대표이사 ○ ○ ○ 법인인감

**시군행정**

**청주시고시 제2009 - 86호**

**도시계획시설(도로)사업 실시계획인가고시**

청주 도시계획시설(도로)사업에 대하여 국토의 계획 및 이용에 관한 법률 제88조의 규정에 의거 인가하고, 그 내용을 국토의계획 및 이용에관한법률 제91조 규정에 의하여 아래와 같이 고시합니다.

2009. 7. 17.

청 주 시 장

**1. 사업시행지의 위치**

- 청주시 흥덕구 운천동 536-18번지 일원

**2. 사업의 종류 및 명칭**

- 종 류 : 도시계획시설(도로:소로3-564호선)사업
- 명 칭 : 운천동 일심아파트 주변 도로개설공사

**3. 사업시행의 면적 또는 규모**

- 도로개설 : L=212m B=6~8m(A=2,173m<sup>2</sup>)

**4. 사업시행자의 주소 및 성명**

- 주 소 : 청주시 상당구 상당로 281(북문로3가)
- 성 명 : 청주시장(흥덕구청 건설교통과장)

**5. 사업의 착수 및 준공예정일**

- 기 간 : 인가일로부터 ~ 2011년 12월 31일

**6. 수용 또는 사용할 토지 또는 건물의 소재지·지번·지목 및 면적, 소유권과 소유권외의 권리의 명세 및 그 소유자·권리자의 성명·주소**

- 별 첨

**7. 기타 관련서류는 청주시청 도시관리국 도시개발과(☎200-2747) 및 흥덕구청 건설과(☎200-8487)에 비치하고 있음.**



수용 또는 사용할 토지·건물의 소재지·지번·지목 및 소유권 이외의 권리명세서

일련 번호	토지소재지			지목	지적 (㎡)	편입 면적 (㎡)	토지소유자		소유권 이외의 권 리	건물 및 지장물				건물 및 지장물 소유자		소유권 이외의 권 리	비고	
	동	원지번	편입지번				주소	성명		용도	구조	수량	단위	주소	성명			
4	운천	543-22		도	278	278	북문로1가 117	중원정지			건물	스레트	91	㎡	운천동 546	유병소		
5	운천	543-24	543-36	대	423	97	운천동 546	유병소			화장실	스레트	4.2	㎡				
											무궁화	20년생	1	주				
6	운천	544-2	544-10	답	734	121	운천동 546	유장혁			건물	스레트	59	㎡	운천동 546	유장혁		
											대문	목재	4	㎡				
											담장	콘크리 트	16	㎡				
											소나무	10년생	15	주				
											편백나무	50년생	1	주				
											축백나무	30년생	5	주				
											상수리나무	20년생	10	주				
7	운천	541-38		대	10	10	북문로2가139	희교법원 문호학원	가임류									
8	운천	541-2		대	36	36	북문로2가139	희교법원 문호학원	가임류									
9	운천	541-12	541-53	대	162	5	울랑동 1367	이상봉	근저당권 지상권		건물	스레트	39	㎡	울랑동 1367	이상봉		
											대문	철재	3	㎡				
10	운천	542-4		대	28	28	운천동 543-1	유재연	근저당권		건물	목재	7.5	㎡	운천동 543-1	유재연		
											담장	블럭식	12	㎡				

수용 또는 사용할 토지·건물의 소재지·지번·지목 및 소유권 이외의 권리명세서

일련 번호	토지소재지		지목	지적 (㎡)	면적 (㎡)	토지소유자		소유권 이외의 권 리	건물 및 지경물				건물 및 지경물 소유자		소유권 이외의 권 리	비고	
	동	원지번				편입지번	주소		성명	용도	구조	수량	단위	주소			성명
									상수리나무	30년생	1	주					
									지두나무	35년생	1	주					
									굴참나무	15년생	2	주					
11	운천	543-33	대	63	63	63	운천동 543-1	유재언	건물	벽돌	191.7	㎡		운천동 543-1	유재언		
									건물	판넬	14	㎡					
									대문	철재	2.4	㎡					
									담장	블럭식	22	㎡					
									신철쭉	10년생	2	주					
									자두나무	15년생	1	주					
									회양목	5년생	1	주					
12	운천	543-28	도	85	85	85	운천동 543-2	한국기독교 교장교회	건물	벽돌	120.86	㎡		경기도 성남시	남상은		
									대문	철재	8.4	㎡					
									담장	블럭식	43	㎡					
									사철나무	10년생	7	주					
									사철나무	30년생	10	주					



## 청주시고시 제2009 - 87호

### 청주목련묘지공원 조성계획 변경결정 지형도면고시

1. 충청북도고시 제2009-161(2009. 6. 12.)호로 변경결정된 청주시 상당구 월오동 1번지 일원 청주목련묘지공원 조성계획 결정(변경)고시에 대하여
2. 「토지이용규제 기본법」 제8조와 같은법 시행령 제7조 및 『국토의 계획 및 이용에 관한 법률』 제32조와 같은법 시행령 제27조 및 『충청북도 사무의 위임조례』 제2조의 규정에 의거 지형도면고시 합니다.
3. 관계도서를 청주시청 도시계획과(200-2707)와 공원녹지과(200-2815)에 비치하고 일반인에게 보입니다.

2009년 7월 17일  
청 주 시 장

- 청주목련묘지공원 조성계획 변경결정 지형승인조서  
: 불 임
- 청주목련묘지공원 조성계획 변경결정 지형승인도면  
: 청주시청 도시계획과와 공원녹지과에 비치



## 청주목련묘지공원 조성계획 변경결정 지형도면 조서

### 가. 공원조성계획 총괄표

구분	세부시설	시설면적(㎡)				구조	비고
		부지면적(㎡)		건축면적(㎡)			
		기정	변경	기정	변경		
<b>총 계</b>		1,501,511.4	1,501,511.4	1,549.38	3,188.18		
도로및광장	소 계	71,079	73,082				
	도 로	61,092	65,181				
	광 장	9,987	7,901				
조경시설	소 계	16,587	30,670				
	장 식 화 단	1,842					
	전 시 공 원		5,362				
	잔 디 원	2,290					
	연 못	1,534	1,534				
	묘 포 장	4,850	4,850				
	분 수	159	462				
	조 경 휴 게 지 초 화 원	5,912	5,912				
휴양시설	소 계	6,454	4,436	232.4	-		
	잔 디 광 장	2,963	2,963				
	조 류 원	3,491		232.4	-	조적조	
	휴 게 소		1,059				
	맨 발 체 험 장		414				
	벤 치						
편의및공원관리시설	소 계	28,535	26,969	916.96	1,388.16		
	식 당	1,858	1,858	410.40	410.40	R.C조	
	매 점	120		63.00	-		
	매 점 및 공 중 변 소		2,413		617	R.C조	
	전 망 대		538				
	주 차 장	20,846	17,071	78.65	78.65	R.C조	
	공 중 화 장 실	622		82.80			
	관리사무소 및 공중화장실	3,026	3,026	173.57	173.57	R.C조	
	석 물 처 리 장	1,580	1,580	23.04	23.04	조립식판넬	
	소각장 및 쓰레기처리장	423	423	49.50	49.50	R.C조	
차 고	60	60	36.00	36.00	조립식판넬		
기타	소 계	255,113	264,131	400.02	1,800.02		
	묘 지	253,806	253,806				
	납 글 당 장 레 식 장	1,307	1,307	400.02	400.02	R.C조	
녹지	소 계	1,123,743.4	1,102,223.4				
	녹 지	1,123,743.4	1,102,223.4			녹지율73.4%	

나. 세부시설 결정조서

시설구분	번호	시설명	수량	부지면적 (㎡)		건축연면적 (㎡)		구조	비고
				기정	변경	기정	변경		
총 계				1,501,511.4	1,501,511.4	1,549.38	3,188.18		
도로 및 광장	소 계			71,079	73,082	-	-		
		도로 전지역		61,092	65,181				
	1.	광장	9개소	9,987	7,901				
	-1	중앙광장	1	4,795	4,795				
	-2	분수광장		5,192					
		중앙광장	2		762				
	-3	데크광장			470				
	-4	소광장	1		185				
	-5	진입광장			138				
	-6	휴게광장	1		480				
	휴게광장	2		130					
	소광장	2		564					
	소광장	3		377					
조경 시설	소 계			16,587	30,670	-	-		
	2.	장식화단		1,842					
	21.	전시공	1개소		5,362				
	3.	잔디원		2,290					
	4.	연못		1,534	1,534				
	5.	묘포장		4,850	4,850				
	6.	분수		159	462				
	19.	조경휴게지		5,912	5,912				
	-1	조경휴게지		1,754	1,754				
	-2	조경휴게지		1,768	1,768				
	-3	조경휴게지		1,884	1,884				
	-4	조경휴게지		506	506				
	25.	초화원			12,550				
	-1	초화원	1		1,337				
-2	초화원	2		340					
-3	초화원	3		10,873					
휴양 시설	소 계			6,454	4,436	232.4	-		
	7.	잔디광장		2,963	2,963				
	8.	조류원		3,491		232.4	-	조적조	
	22.	휴게소	6개소		1,059				
	-1	휴게소	1		217				
	-2	휴게소	2		126				
	-3	휴게소	3		166				
	-4	휴게소	4		180				
	-5	휴게소	5		216				
	-6	휴게소	6		154				
	23.	맨발체험장	1개소		414				
	벤치								

**수용 또는 사용할 토지·건물의 소재지·지번·지목 및 소유권 이외의 권리명세서**

공시명 : 남일 효촌 도시계획도로 (소(국)2-572)

일련 번호	소재지			지장물명	구조 및 규격	수량	성명	토지소유자		비고
	면	리	지번					주	소	
4	남일	효촌	241-5	보일러실	브릭스레트	9.75㎡	이광재	청주시 상당구 울랑동891 현대@401-1405		
				주택2	브릭 기와	21.28㎡				
				창고	브릭 스레트	4.00㎡				
				화장실	브릭 스레트	4.00㎡				
				기적(지붕)	스레트	13.68㎡				
				기적(창고)	스레트	1.20㎡				
				비탁포장	콘크리트	107.50㎡				
				비탁포장	콘크리트	7.40㎡				
				화단		13.44㎡				
				조림식담장	H=1.5m	4.8m				
				조림식담장	H=1.3m	9.0m				
				조림식담장	H=1.5m	5.6m				

**수용 또는 사용할 토지·건물의 소재지·지번·지목 및 소유권 이외의 권리명세서**

공시명 : 남일 효촌 도시계획도로 (소(국)2-572)

일련 번호	소재지			지장물명	구조 및 규격	수량	성명	토지소유자		비고
	면	리	지번					주소	소	
4	남일	효촌	241-5	조림식담장	H=1.6m	14.5m	이광재	충주시 상당구 울량동891 현대@401-1405		
				철재담장	H=1.6m	6m				
				보일러	기름	1EA				
				상수도		1개소				
				철재대문	2.3m×1.7m	1공				
				대추나무		20주				
				감나무		2주				
				두릅나무		1주				
				포도나무		1주				
				실구나무		1주				
				은행나무		1주				
				목련		1주				
				옻나무		1주				

시설 구분	번호	시설명	수량	부지면적 (㎡)		건축면적 (㎡)		구 조	비고	
				기정	변경	기정	변경			
편의 및 공원 관리 시설	소 계			28,535	26,969	916.96	1,388.16			
	9.	식 당		1,858	1,858	410.4	410.4	R.C조		
	10.	매점		120		63		조적조		
	24.	매점 및 화장실			2,413		617			
	-1	매점 화장실 1			1,273		335	R.C조		
	-2	매점 화장실 2			1,140		282	R.C조		
	26.	전망대			538					
	-1	전망대 1			283					
	-2	전망대 2			255					
	11.	주차장		20,846	17,071	78.65	78.65	R.C조		
	-1	주차장 1		5,884						
	-2	주차장 2		5,860	5,860	78.65	78.65			
	-3	주차장 3		2,350						
	-4	주차장 4		3,497	3,497					
	-5	주차장 5		980	980					
	-6	주차장 6		964	964					
	-7	주차장 7		648	648					
	-8	주차장 8		663	663					
	-9	주차장 9			1,893					
	-10	주차장 10			2,566					
	12.	공중화장실		622		82.8				
	-1	공중화장실		412		41.4				
	-2	공중화장실		210		41.4				
	13.	관리사무소 및 화장실		3,026	3,026	173.57	173.57	R.C조		
	14.	석물처리장		1,580	1,580	23.04	23.04	조립식(판넬)		
	15.	소쓰레기처리장		423	423	49.5	49.5	철근콘크리트		
	20.	차고		60	60	36.0	36.0	조립식(판넬)		
	16.	경계블럭담장 및 철조망		-						
	기타	소 계			255,113	264,131	400.02	1,800.02		
		17.	묘지		253,806	253,806				
-1		묘지 1		33,342	33,342					
-2		묘지 2		24,500	24,500					
-3		묘지 3		-	-					
-4		묘지 4		51,159	51,159					
-5		묘지 5		94,112	94,112					
-6		시범가족납골묘지		6,125	6,125					
-7		유보묘지		44,568	44,568					
18.		납골당		1,307	1,307	400.02	400.02	R.C조		
27.	장례식장			9,018		1,400				
녹지	소 계			1,123,743.4	1,102,223.4					
	녹지 및 하천			1,123,743.4	1,102,223.4					

1) 도로 변경 결정 총괄

등급	노선수	연장	면적	비고
소로 1류	1	1,679	16,790	
소로 2류	1	534	4,272	
소로 3류	90	12,542	44,119	

가) 도로 변경 결정조서

구분	등급	류별	번호	폭원	연장	면적	기능	시점	종점	비고
기정	소로	1	1	10	1,679	16,790	묘지간선도로	소2-1종점 관리사무소 입구	중3-50종점 95-3수	
기정	소로	2	1	8	534	4,272	묘지간선도로	동측지구계 산2-1입	소1-1시점 산2-1입	
기정	소로	3	1	6	1,887	11,322	시설연결변경	소3-60 산6-1입	소1-1 산4입	
기정	소로	3	2	6	148	888	시설간연결로	소3-4 산2-1입	소3-3 산2-1입	
기정	소로	3	3	6	55	330	시설간연결로	중앙광장 산2-1입	소2-1종점 산2-1입	
기정	소로	3	4	6	48	288	시설간연결로	중앙광장 산2-1	소2-1 산2-1입	
기정	소로	3	5	6	82	492	지선도로	소2-1 3전	소3-6 2전	
기정	소로	3	6	4	840	3,360	지선도로	소2-1 산2-1입	소3-6 산2-1입	
기정	소로	3	7	4	111	444	시설간연결로	소3-37종점 14답	석물처리장 산2-1입	
기정	소로	3	8	4	930	3,720	지선도로	소3-13 560구	소1-1 산8입	
기정	소로	3	9	4	363	1,452	지선도로	소3-37 556도	소1-1 산2-1입	
기정	소로	3	11	4	107	428	지선도로	소1-1 산7입	소3-8 산7입	
기정	소로	3	12	4	220	880	지선도로	소1-1 산2-1입	17-5묘지 산9입	
기정	소로	3	13	3	374	1,122	지선도로	소3-7 14답	소3-9 40전	

구분	등급	류별	번호	폭원	연 장	면 적	기 능	시 점	종 점	비고
기정	소로	3	14	3	105	315	지선간연결로	소3-9 26답	소3-13 32답	
기정	소로	3	15	4	150	600	지선도로	소1-1 산4임	소3-8시점 산8임	
기정	소로	3	16	3	128	384	시설간연결로	소3-8 산5임	소3-17 산2-1임	
기정	소로	3	17	3	295	885	시설간연결로	소3-15시점 산4임	소1-1 산6-1임	
기정	소로	3	18	3	78	234	시설간연결로	소3-16 산2-1임	소3-17 산2-1	
기정	소로	3	19	3	62	186	시설간연결로	소1-1 산6임	소3-1 산6임	
기정	소로	3	20	3	109	327	묘지내 도로	소2-1 산2-1임	소3-6 산2-1임	
기정	소로	3	21	3	71	213	묘지내 도로	소3-20 산2-1임	소3-5 산2-1임	
기정	소로	3	22	3	176	528	묘지내 도로	소3-5 산2-1임	소3-6 산2-1임	
기정	소로	3	23	6	207	1,242	시설간연결로	소3-6 2전	주차장계 산2-1	
기정	소로	3	24	3	39	117	묘지내 도로	소3-22 산2-1임	소3-6 산2-1임	
기정	소로	3	25	3	82	246	묘지내 도로	소1-1 산2-1임	소3-27 산2-1임	
기정	소로	3	26	3	77	231	묘지내 도로	소1-1 산2-1임	산3-27 산2-1임	
기정	소로	3	27	3	152	456	묘지내 도로	소1-1 산2-1임	소3-6 산2-1임	
기정	소로	3	28	3	77	231	묘지내 도로	소3-1 산2-1임	묘지경계 산3임	
기정	소로	3	29	3	44	132	묘지내 도로	소3-27 산2-1임	묘지경계 산2-1임	
기정	소로	3	30	3	36	108	묘지내 도로	소3-6 산2-1임	묘지경계 산2-1임	
기정	소로	3	31	3	44	132	묘지내 도로	소3-6 산2-1임	묘지경계 산2-1임	

구분	등급	류별	번호	폭원	연장	면적	기능	시점	종점	비고
기정	소로	3	32	3	64	192	묘지내 도로	소3-6 산2-1입	소3-6 산2-1입	
기정	소로	3	33	3	177	531	묘지내 도로	소3-6 산2-1입	묘지 산2-1입	
기정	소로	3	34	3	78	234	묘지내 도로	소3-36 산2-1입	소3-6 산2-1입	
기정	소로	3	35	3	86	258	묘지내 도로	소3-6 산2-1입	묘지경계 산2-1입	
기정	소로	3	36	3	128	384	묘지내 도로	소3-6 산2-1입	묘지경계 산2-1입	
기정	소로	3	37	7	148	1,036	시설간연결로	소1-1시점 산2-1입	소3-13시점 14답	
기정	소로	3	38	3	73	219	묘지내 도로	소3-6 산2-1입	묘지경계 산2-1입	
기정	소로	3	39	3	151	453	묘지내 도로	소3-6 산2-1	묘지경계 산2-1입	
기정	소로	3	40	2	83	166	시설간연결로	소3-6 산2-1입	소3-6 1천	
기정	소로	3	41	3	150	450	묘지내 도로	소3-23 산2-1입	북측묘지경계 산2-1입	
기정	소로	3	42	3	114	342	묘지내 도로	소3-41 산2-1입	소3-43 산2-1입	
기정	소로	3	43	3	161	483	묘지내 도로	소3-6 산2-1입	묘지경계 산2-1입	
기정	소로	3	48	3	145	435	묘지내 도로	소3-1 산6-1입	소3-1 산2-1입	
기정	소로	3	49	3	143	429	묘지내 도로	소1-1 산7입	소3-1 산6-1입	
기정	소로	3	50	3	99	297	지선도로	소3-8 산6-1입	소1-1 559천	
기정	소로	3	51	3	58	174	지선도로	소1-1 78-1천	소3-8 79답	
기정	소로	3	52	3	50	150	지선도로	소1-1 80-1천	소3-8 559천	
기정	소로	3	53	3	102	306	묘지내 도로	소3-12 산8입	소3-1 산8입	



구분	등급	류별	번호	폭원	연 장	면 적	기 능	시 점	종 점	비고
기정	소로	3	54	3	249	747	묘지내 도로	소3-12 산8입	소3-1 산8입	
폐지	소로	3	55	3	50	150	묘지내 도로	소3-1 산7입	묘지경계 산7입	
기정	소로	3	56	3	102	306	묘지내 도로	소3-1 산8입	산3-1 산8입	
기정	소로	3	57	3	60	180	시설간연결로	중앙광장 산2-1입	주차장 산2-1입	
기정	소로	3	58	3	82	246	묘지내 도로	소3-42 산2-1입	부측묘지계 산2-1입	
기정	소로	3	59	1.5	157	236	산 책 로	소3-1 산6-1입	소3-1 산6-1입	
기정	소로	3	60	1.5	222	333	산 책 로	소3-1 산2-1입	소3-1계 산6-1입	
신설	소로	3	61	4	16	64	시설간연결로	주차장 93답	중앙광장2 93답	
신설	소로	3	62	1.2	70	84	산책로	주차장 93답	맨발체험장 93답	
신설	소로	3	63	4	69	276	시설간연결로	휴게소 산9-2입	분수 산9-2입	
신설	소로	3	64	1.8	125	225	시설간연결로	휴게소 산9-2입	분수 산9-2입	
신설	소로	3	65	1.2	15	18	산 책 로	소3-64 산9-2입	소3-68 산9-2	
신설	소로	3	66	1.2	20	24	산 책 로	소3-64 산9-2입	소3-68 산9-2입	
신설	소로	3	67	1.5	38	57	시설간연결로	분수 55천	소광장1 55천	
신설	소로	3	68	1.5	106	159	산 책 로	소3-62 86-1답 (서)	진입광장 산8-2입 (동)	
신설	소로	3	69	1.5	84	126	시설간연결로	소광장1 55천 (서)	진입광장 산8-2입 (동)	
신설	소로	3	70	4	52	208	시설간연결로	진입광장 산8-2입 (서우)	휴게광장1 82답 (북)	
신설	소로	3	71	3	56	168	시설간연결로	진입광장 산8-2입 (서좌)	소3-73 83답 (남)	
신설	소로	3	72	1.2	65	78	시설간연결로	소3-71 산8-1도 (서)	매점및공중화 장실 산8-1도 (북동)	

구분	등급	류별	번호	폭원	연 장	면 적	기 능	시 점	종 점	비고
신설	소로	3	73	1.2	70	84	시설간연결로	소3-52 82답 (남서)	매점및공중화 장실 산8-1도 (북)	
신설	소로	3	74	1.2	190	228	산 책 로	소3-52 559천 (서)	소3-51 559천 (동)	
신설	소로	3	75	1.2	145	174	산 책 로	소3-52 80-1전 (서)	소3-51 78-1전 (동)	
신설	소로	3	76	3.5	104	364	시설간연결로	소3-51 559천 (서)	휴게소 산7-8입 (동)	
신설	소로	3	77	0.8	10	8	산 책 로	휴게소 78-1전 (북서)	소3-78 78-1전 (남동)	
신설	소로	3	78	0.8	25	20	산 책 로	소3-79 78-1전 (서)	소3-79 78-1전 (동)	
신설	소로	3	79	2	48	96	시설간연결로	휴게광장2 559천 (남서)	소광장2 산7-8입 (북동)	
신설	소로	3	80	0.8	10	8	산 책 로	소3-76 559천 (남서)	소광장2 산7-8입 (북동)	
신설	소로	3	81	0.6	25	15	산 책 로	소3-79 산78-1전 (서)	소3-82 산78-1전 (동)	
신설	소로	3	82	1.5	30	45	산 책 로	소3-76 산7-8입 (서우)	소3-76 산7-8입 (동)	
신설	소로	3	83	1.5	64	96	시설간연결로	소광장2 산7-8입 (북서)	휴게소 559천 (서)	
신설	소로	3	84	1.5	16	24	시설간연결로	휴게소 559천 (서)	소3-11 산7-8입 (북동)	
신설	소로	3	85	1.2	25	30	시설간연결로	휴게소 76답 (북서)	소광장3 76답 (남동)	
신설	소로	3	86	3	69	207	시설간연결로	소광장3 76답 (서우)	휴게소 산7-8입 (동)	
신설	소로	3	87	3	73	219	시설간연결로	소광장3 76-3전 (서우)	휴게소 산6-6입 (동)	
신설	소로	3	88	1.2	70	84	시설간연결로	소3-11 산7-8입 (서)	휴게소 산6-6입 (동)	
신설	소로	3	89	1.5	8	12	시설간연결로	소3-87 산6-6입 (남)	휴게소 산6-6입 (북)	
신설	소로	3	90	1.2	45	54	시설간연결로	소3-93 산7입 (북서)	전망대2 산7입 (남동)	

구분	등급	류별	번호	폭원	연 장	면 적	기 능	시 점	종 점	비고
신설	소로	3	91	1.2	100	120	시설간연결로	전망대2 산7-8입 (서우)	주차장 산7-8입 (동)	
신설	소로	3	92	1.2	290	348	산 책 로	소3-93 산7입 (서)	소3-93 산7입 (동)	
신설	소로	3	93	1.2	155	186	산 책 로	소1-1 산7-8입 (서)	소3-92 산7입 (동)	
신설	소로	3	94	1.2	130	156	산 책 로	소3-93 산7입 (남서)	전망대1 산7입 (북동)	
신설	소로	3	95	1.2	55	66	산 책 로	전망대1 산7입 (북)	소3-96 산7입 (남)	
신설	소로	3	96	1.2	90	108	산 책 로	소3-94 산7입 (북서)	소3-92 산7입 (남)	

■ 변경결정 사유서

변경전 도로명	변경후 도로명	변경내용	변경사유
소로 3-55	-	· 폐지 - 폭원 : 3m - 연장 : 50m	· 묘역 내 도로로서 연결도로가 없는 막다른 도로로 도로개설의 실익이 없어 폐지
-	소로 3-61	· 신설 - 폭원 : 4m - 연장 : 16m	· 주차장(11-9)에서 중앙광장2(1-2)로 진입하기 위한 도로로 신설
-	소로 3-62	· 신설 - 폭원 : 1.2m - 연장 : 70m	· 주차장(11-9)에서 맨발 체험장(23)으로 진입하기 위한 도로로 신설
-	소로 3-63	· 신설 - 폭원 : 4m - 연장 : 69m	· 중앙광장2(1-2)에서 휴게소(22-2)로 진입하기 위한 도로로 신설
-	소로 3-64	· 신설 - 폭원 : 1.8m - 연장 : 125m	· 휴게소(22-2)에서 분수(6)로 진입하기 위한 도로로 신설
-	소로 3-65	· 신설 - 폭원 : 1.2m - 연장 : 15m	· 소로(3-64)와 소로(3-68)과의 연결도로로 신설
-	소로 3-66	· 신설 - 폭원 : 1.2m - 연장 : 20m	· 소로(3-64)와 소로(3-68)과의 연결도로로 신설
-	소로 3-67	· 신설 - 폭원 : 1.5m - 연장 : 38m	· 분수(6)과 소광장1(1-4)와의 연결도로로 신설
-	소로 3-68	· 신설 - 폭원 : 1.5m - 연장 : 106m	· 소로(3-64)와 진입광장(1-5)와의 연결도로로 신설
-	소로 3-69	· 신설 - 폭원 : 1.5m - 연장 : 84m	· 소광장1(1-4)와 진입광장(1-5)와의 연결도로로 신설

변경전 도로명	변경후 도로명	변경내용	변경사유
-	소로 3-70	· 신설 - 폭원 : 4m - 연장 : 52m	· 휴게광장1(1-6)으로 진입하기 위한 연결도로
-	소로 3-71	· 신설 - 폭원 : 3m - 연장 : 56m	· 휴게광장1(1-6)과 초화원(25-2)과의 연결도로 신설
-	소로 3-72	· 신설 - 폭원 : 1.2m - 연장 : 65m	· 소로(3-71)과 매점 및 공중변소(24-2)와의 연결도로
-	소로 3-73	· 신설 - 폭원 : 1.2m - 연장 : 70m	· 휴게광장1(1-6)과 매점 및 공중변소(24-2)와의 연결도로
-	소로 3-74	· 신설 - 폭원 : 1.2m - 연장 : 190m	· 소로(3-51)와 소로(3-52)와의 연결도로로 신설
-	소로 3-75	· 신설 - 폭원 : 1.2m - 연장 : 145m	· 소로(3-51)와 소로(3-52)와의 연결도로로 신설
-	소로 3-76	· 신설 - 폭원 : 3.5m - 연장 : 104m	· 휴게광장2(1-7)로 진입하기 위한 도로로 신설
-	소로 3-77	· 신설 - 폭원 : 0.8m - 연장 : 10m	· 휴게소(22-3)로의 진입을 위한 연결도로로 신설
-	소로 3-78	· 신설 - 폭원 : 0.8m - 연장 : 25m	· 휴게소(22-3)로의 진입을 위한 연결도로로 신설
-	소로 3-79	· 신설 - 폭원 : 2m - 연장 : 48m	· 휴게광장2(1-7)에서 소광장2(1-8)로 진입하기 위한 연결도로로 신설
-	소로 3-80	· 신설 - 폭원 : 0.8m - 연장 : 10m	· 소로(3-76)과 소광장2(1-8)과의 연결도로로 신설
-	소로 3-81	· 신설 - 폭원 : 0.6m - 연장 : 25m	· 소광장2(1-8)과 주변시설과의 연결도로로 신설
-	소로 3-82	· 신설 - 폭원 : 1.5m - 연장 : 30m	· 소광장2(1-8)과 소로(3-76)과의 연결도로로 신설
-	소로 3-83	· 신설 - 폭원 : 1.5m - 연장 : 64m	· 소광장2(1-8)과 휴게소(22-4)의 연결도로로 신설
-	소로 3-84	· 신설 - 폭원 : 1.5m - 연장 : 16m	· 휴게소(22-4)와 소로(3-11)과의 연결도로로 신설
-	소로 3-85	· 신설 - 폭원 : 1.2m - 연장 : 25m	· 휴게소(22-4)와 소광장3(1-9)와의 연결도로 신설
-	소로 3-86	· 신설 - 폭원 : 3m - 연장 : 69m	· 소광장3(1-9)와 휴게소(22-6)과의 연결도로 신설
-	소로 3-87	· 신설 - 폭원 : 3m - 연장 : 73m	· 소광장3(1-9)와 휴게소(22-6)과의 연결도로 신설

변경전 도로명	변경후 도로명	변경내용	변경사유
-	소로 3-88	· 신설 - 폭원 : 1.2m - 연장 : 70m	· 휴게소(22-5)로 진입을 위한 연결도로로 신설
-	소로 3-89	· 신설 - 폭원 : 1.5m - 연장 : 8m	· 소로(3-87)에서 휴게소(22-5)로 진입하기 위한 연결도로로 신설
-	소로 3-90	· 신설 - 폭원 : 1.2m - 연장 : 45m	· 소로(3-93)에서 전망대2(26-2)로 진입하기 위한 연결도로로 신설
-	소로 3-91	· 신설 - 폭원 : 1.2m - 연장 : 100m	· 전망대2(26-2)에서 주차장(11-10)으로 진입하기 위한 연결도로로 신설
-	소로 3-92	· 신설 - 폭원 : 1.2m - 연장 : 290m	· 주차장(11-10) 주변의 소로와의 연결 산책로 신설
-	소로 3-93	· 신설 - 폭원 : 1.2m - 연장 : 155m	· 전망대2(26-2) 주변의 소로와의 연결 산책로 신설
-	소로 3-94	· 신설 - 폭원 : 1.2m - 연장 : 130m	· 공원시설에서 전망대1(26-1)로 진입을 위한 연결도로로 신설
-	소로 3-95	· 신설 - 폭원 : 1.2m - 연장 : 55m	· 전망대1(26-1) 주변의 소로와의 연결 산책로 신설
-	소로 3-96	· 신설 - 폭원 : 1.2m - 연장 : 90m	· 전망대1(26-1) 주변의 소로와의 연결 산책로 신설

나. 광장 변경 결정조서

구분	번호	세부 시설명	수량	부지면적 (㎡)		건축연면적 (㎡)		구조	비고
				기정	변경	기정	변경		
계				9,987	7,901	-	-		
기정	1-1	중앙광장 1	1개소	4,795	4,795	-	-		
폐지	1-2	분수광장	1개소	5,192	-	-	-		
신설	1-2	중앙광장 2	1개소	-	762	-	-		
신설	1-3	테크광장	1개소	-	470	-	-		
신설	1-4	소광장 1	1개소	-	185	-	-		
신설	1-5	진입광장	1개소	-	138	-	-		
신설	1-6	휴게광장 1	1개소	-	480	-	-		
신설	1-7	휴게광장 2	1개소	-	130	-	-		
신설	1-8	소광장 2	1개소	-	564	-	-		
신설	1-9	소광장 3	1개소	-	377	-	-		

■ 변경결정 사유서

세부 시설명	변경내용	변경사유
분수광장	· 폐지 - 부지면적 : 5,192m <sup>2</sup>	· 시설유지관리의 어려움이 예상되어 분수광장을 폐지하고 중앙광장2(1-2)로 세부시설을 변경하였음.
중앙광장 2	· 신설 - 부지면적 : 762m <sup>2</sup>	· 분수광장을 대체하여 유지관리가 용이한 중앙광장을 신설한 것임.
테크광장	· 신설 - 부지면적 : 470m <sup>2</sup>	· 분수광장에 계획되었던 분수를 소광장(1-4) 옆으로 이전하고 시민 휴식공간 제공을 위하여 테크광장으로 신설
소광장 1	· 신설 - 부지면적 : 185m <sup>2</sup>	· 수공간 확보를 위해 분수를 계획하였고, 휴식공간 제공을 위해 소광장을 계획한 것임.
진입광장	· 신설 - 부지면적 : 138m <sup>2</sup>	· 초화원, 휴게광장으로의 접근성을 향상시키기 위해 진입광장을 조성하고자 하는 것임.
휴게광장 1	· 신설 - 부지면적 : 480m <sup>2</sup>	· 성묘객 및 공원이용객의 편의제공을 위해 필요한 시설로 신설하는 것임.
휴게광장 2	· 신설 - 부지면적 : 130m <sup>2</sup>	· 성묘객 및 공원이용객의 편의제공을 위해 필요한 시설로 신설하는 것임.
소광장 2	· 신설 - 부지면적 : 564m <sup>2</sup>	· 성묘객 및 공원이용객의 편의제공을 위해 필요한 시설로 신설하는 것임.
소광장 3	· 신설 - 부지면적 : 377m <sup>2</sup>	· 성묘객 및 공원이용객의 편의제공을 위해 필요한 시설로 신설하는 것임.

다. 조경시설 변경 결정조사

구분	번호	세부 시설명	수량	부지면적 (m <sup>2</sup> )		건축면적 (m <sup>2</sup> )		구 조	비고
				기정	변경	기정	변경		
계				16,587	30,670	-	-		
폐지	2.	장 식 화 단	1개소	1,842	-	-	-		
신설	21.	전 시 공 원	1개소	-	5,362	-	-		
폐지	3.	잔 디 원	1개소	2,290	-	-	-		
기정	4.	연 못	1개소	1,534	1,534	-	-		
기정	5.	묘 포 장	1개소	4,850	4,850	-	-		
변경	6.	분 수	1개소	159	462	-	-		
기정	19-1	조 경 휴 게 지	1개소	1,754	1,754	-	-		
기정	19-2	조 경 휴 게 지	1개소	1,768	1,768	-	-		
기정	19-3	조 경 휴 게 지	1개소	1,884	1,884	-	-		
기정	19-4	조 경 휴 게 지	1개소	506	506	-	-		
신설	25-1	초 화 원 1	1개소	-	1,337	-	-		
신설	25-2	초 화 원 2	1개소	-	340	-	-		
신설	25-3	초 화 원 3	1개소	-	10,873	-	-		

■ 변경결정 사유서

세부 시설명	변경내용	변경사유
장식 화단	· 폐지 - 부지면적 : 1,842㎡	· 야외전시를 위한 전시공원으로 시설 대체
전시 공원	· 신설 - 부지면적 : 5,362㎡	· 장식화단을 야외전시를 위한 전시공원으로 확대
잔디원	· 폐지 - 부지면적 : 2,290㎡	· 편의시설인 매점 및 공중변소를 신설하기 위해 기능이 단조로운 잔디원 폐지.
분수	· 변경 - 부지면적 : 159㎡→462㎡ (증303㎡)	· 부족한 수공간 확보를 위해 위치를 변경하여 확대 조성
초화원 1	· 신설 - 부지면적 : 1,337㎡	· 볼거리 제공을 위해 산책로 주변에 화초를 식재할 수 있는 조경시설을 확보하고자 하는 것임.
초화원 2	· 신설 - 부지면적 : 340㎡	· 볼거리 제공을 위해 산책로 주변에 화초를 식재할 수 있는 조경시설을 확보하고자 하는 것임.
초화원 3	· 신설 - 부지면적 : 10,873㎡	· 볼거리 제공을 위해 산책로 주변에 화초를 식재할 수 있는 조경시설을 확보하고자 하는 것임.
조류원	· 폐지 - 부지 면적 : 3,491㎡ - 건축면적 : 232.4㎡ - 구조 : 조적조	· 전시공원(21)을 신설하기 위해 유지관리에 어려움이 있는 조류원을 폐지하는 것임.

라. 휴양시설 변경 결정조서

구분	번호	세부 시설명	수량	부지면적 (㎡)		건축면적 (㎡)		구조	비고
				기정	변경	기정	변경		
계				6,454	4,436	232.4	-		
기정	7.	잔디광장	1개소	2,963	2,963	-	-		
폐지	8.	조류원	1개소	3,491	-	232.4	-	조적조	
신설	22-1	휴게소 1	1개소	-	217	-	-		
신설	22-2	휴게소 2	1개소	-	126	-	-		
신설	22-3	휴게소 3	1개소	-	166	-	-		
신설	22-4	휴게소 4	1개소	-	180	-	-		
신설	22-5	휴게소 5	1개소	-	216	-	-		
신설	22-6	휴게소 6	1개소	-	154	-	-		
신설	23.	맨발체험장	1개소	-	414	-	-		

■ 변경결정 사유서

세부 시설명	변경내용	변경사유
조류원	· 폐지 - 부지면적 : 3,491㎡ - 건축면적 : 232.4㎡ - 구조 : 조적조	· 전시공원(21)을 신설하기 위해 유지관리에 어려움이 있는 조류원을 폐지하는 것임.
휴게소 1	· 신설 - 부지면적 : 217㎡	· 공원을 산책하는 시민들 및 성묘객들이 쉴 수 있는 쉼터 제공
휴게소 2	· 신설 - 부지면적 : 126㎡	· 공원을 산책하는 시민들 및 성묘객들이 쉴 수 있는 쉼터 제공
휴게소 3	· 신설 - 부지면적 : 166㎡	· 공원을 산책하는 시민들 및 성묘객들이 쉴 수 있는 쉼터 제공
휴게소 4	· 신설 - 부지면적 : 180㎡	· 공원을 산책하는 시민들 및 성묘객들이 쉴 수 있는 쉼터 제공
휴게소 5	· 신설 - 부지면적 : 216㎡	· 공원을 산책하는 시민들 및 성묘객들이 쉴 수 있는 쉼터 제공
휴게소 6	· 신설 - 부지면적 : 154㎡	· 공원을 산책하는 시민들 및 성묘객들이 쉴 수 있는 쉼터 제공
맨발체험장	· 신설 - 부지면적 : 414㎡	· 혐오시설인 묘지공원 내에 시민들 건강증진과 이미지개선을 위해 맨발체험장을 설치하는 것임.

마. 편의 및 공원관리시설 변경 결정조서

구분	번호	세부 시설명	수량	부지면적 (㎡)		건축면적 (㎡)		구조	비고
				기정	변경	기정	변경		
계				28,535	21,109	916.96	1,388.16		
기정	9.	식당	1개소	1,858	1,858	410.4	410.4	R.C조	
폐지	10.	매점	1개소	120	-	63	-	조적조	
신설	24-1	매점 및 공중화장실 1	1개소	-	1,273	-	335	R.C조	
신설	24-2	매점 및 공중화장실 2	1개소	-	1,140	-	282	R.C조	
신설	26-1	전망대 1	1개소	-	283	-	-		
신설	26-2	전망대 2	1개소	-	255	-	-		
폐지	11-1	주차장	1개소	5,884	-	-	-		
기정	11-2	주차장	2개소	5,860	5,860	78.65	78.65		
폐지	11-3	주차장	3개소	2,350	-	-	-		



구분	번호	세부 시설명	수량	부지면적 (㎡)		건축면적 (㎡)		구 조	비고
				기정	변경	기정	변경		
기정	11-4	주 차 장 4	1개소	3,497	3,497	-	-	R.C조	
기정	11-5	주 차 장 5	1개소	980	980	-	-		
기정	11-6	주 차 장 6	1개소	964	964	-	-		
기정	11-7	주 차 장 7	1개소	648	648	-	-		
기정	11-8	주 차 장 8	1개소	663	663	-	-		
신설	11-9	주 차 장 9	1개소	-	1,893	-	-		
신설	11-10	주 차 장 10	1개소	-	2,566	-	-		
폐지	12-1	공 중 화 장 실	1개소	412	-	41.4	-		
폐지	12-2	공 중 화 장 실	1개소	210	-	41.4	-		
기정	13.	관 리 사 무 소 및 공 중 화 장 실	1개소	3,026	3,026	173.57	173.57	R.C조	
기정	14.	석 물 처 리 장	1개소	1,580	1,580	23.04	23.04	조립식 (판넬)	
기정	15.	소 각 장 및 쓰 레 기 처 리 장	1개소	423	423	49.5	49.5	철근콘 크리트	
기정	20.	차 고	1개소	60	60	36.0	36.0	조립식 (판넬)	

■ 변경결정 사유서

세부 시설명	변경내용	변경사유
매 점	<ul style="list-style-type: none"> <li>· 폐지</li> <li>- 부지 면적 : 120㎡</li> <li>- 건축연면적 : 63㎡</li> <li>- 구 조 : 조적조</li> </ul>	<ul style="list-style-type: none"> <li>· 시설이 협소한 매점 1개소를 폐지하고, 매점 및 공중화장실 2개소로 증설하여 시민 및 성묘객에게 편의를 제공하고자 하는 것임.</li> </ul>
매 점 및 공중화장실 1	<ul style="list-style-type: none"> <li>· 신설</li> <li>- 부지 면적 : 1,273㎡</li> <li>- 건축연면적 : 335㎡</li> <li>- 구 조 : R·C조</li> </ul>	<ul style="list-style-type: none"> <li>· 시설이용객 동선을 고려하여 공원 초입에 매점과 공중변소를 설치하여 시민 및 성묘객에게 편의를 제공하기 위함.</li> </ul>
매 점 및 공중화장실 2	<ul style="list-style-type: none"> <li>· 신설</li> <li>- 부지 면적 : 1,140㎡</li> <li>- 건축연면적 : 282㎡</li> <li>- 구 조 : R·C조</li> </ul>	<ul style="list-style-type: none"> <li>· 수변공원은 그 연장이 길어 공원 중앙부에 편의시설인 매점과 공중변소를 추가로 설치하여 시민 및 성묘객에게 편의를 제공하기 위함.</li> </ul>

세부 시설명	변경내용	변경사유
전 망 대 1	· 신설 - 부지면적 : 283m <sup>2</sup>	· 높은 지형을 이용하여 공원이용객의 볼거리 제공을 위해 설치하고자 하는 것임.
전 망 대 2	· 신설 - 부지면적 : 255m <sup>2</sup>	· 높은 지형을 이용하여 공원이용객의 볼거리 제공을 위해 설치하고자 하는 것임.
주 차 장 1	· 폐지 - 부지면적 : 5,884m <sup>2</sup>	· 지형적으로 부지활용도가 양호한 지역으로 기존 주차장을 분수 및 소광장으로 대체 조성하여 편익시설로 제공하고자 하는 것임..
주 차 장 3	· 폐지 - 부지면적 : 2,350m <sup>2</sup>	· 주차장 일부를 휴게소로 조성하여 편익시설로 제공하고 잔여지에 주차공간을 조성하고자 하는 것임.
주 차 장 9	· 신설 - 부지면적 : 1,893m <sup>2</sup>	· 주차장3의 면적을 조정하여 휴게소를 신설하고 잔여지에 주차장을 조성하는 것임.
주 차 장 10	· 신설 - 부지면적 : 2,566m <sup>2</sup>	· 장례식장을 이용하는 유가족의 편익을 제공하기 위해 녹지일부를 조정하여 주차장을 설치하는 것임.
공중화장실 1	· 폐지 - 부지 면적 : 412m <sup>2</sup> - 건축연면적 : 41.4m <sup>2</sup>	· 공중화장실을 시민 및 성묘객의 편익을 제공하기 위해 매점 및 공중화장실로 기능을 확대하였고, 그 위치를 변경하여 조성하고자 하는 것임.
공중화장실 2	· 폐지 - 부지 면적 : 210m <sup>2</sup> - 건축연면적 : 41.4m <sup>2</sup>	· 공중화장실을 시민 및 성묘객의 편익을 제공하기 위해 매점 및 공중화장실로 기능을 확대하였고, 그 위치를 변경하여 조성하고자 하는 것임.

바. 기타시설 변경 결정조서

구분	번호	세부 시설명	수량	부지면적 (m <sup>2</sup> )		건축면적 (m <sup>2</sup> )		구 조	비고
				기정	변경	기정	변경		
계				255,113	264,131	400.02	1,800.02		
기정	17-1	묘 지	1 개소	33,342	33,342				
기정	17-2	묘 지	2 개소	24,500	24,500				
기정	17-4	묘 지	4 개소	51,159	51,159				
기정	17-5	묘 지	5 개소	94,112	94,112				
기정	17-6	시범가족납골묘지	1개소	6,125	6,125				
기정	17-7	유 보 묘 지	1개소	44,568	44,568				
기정	18.	납 골 당	1개소	1,307	1,307	400.02	400.02	R.C조	
신설	27.	장 례 식 장	1개소		9,018		1,400		

■ 변경결정 사유서

세부 시설명	변경내용	변경사유
장 레 식 장	· 신설 - 부지 면적 : 9,018㎡ - 건축연면적 : 1,400㎡	· 청주목련원(화장장) 건립과 관련하여 2005.5.18일 월오동 주민과 청주시가 수익사업 지원을 위해 협정한 사항을 반영한 것임.

사. 녹지시설 변경 결정조서

구분	번호	세부 시설명	수량	부지면적 (㎡)		건축면적 (㎡)		구 조	비고
				기정	변경	기정	변경		
계		소 계		1,123,743.4	1,102,223.4				
변경		녹 지		1,123,743.4	1,102,223.4				

■ 변경결정 사유서

세부 시설명	변경내용	변경사유
녹 지	· 변경 - 부지면적 : 1,123,743.4㎡ →1,102,223.4㎡ (감21,520㎡)	· 도로, 광장, 조경, 휴양, 공원시설 등의 시설결정으로 그 면적이 축소된 것임.

## 제천시 고시 제2009 - 57호

## 도로구역결정(변경)의 고시

도로법 제24조, 시행령 제19조의 규정에 의하여 도로의 구역을 아래와 같이 결정(변경)하여 이를 고시 합니다.

2009년 7월 17일

제 천 시



## 1. 도로구역 결정(변경) 내용

구분	종류	노선명	구 간	연장 (km)	주 요 경과지	구역결정(변경) 사유	사 업 기간	비 고 (공사명)
현구역	군도 8호선	입석 ~ 용석	송학면 입석리 289 ~ 송학면 입석리 511-9	0.6	송학 입석	도 로 확 포 장 및 선형개량 공사시행	2009년07월 ~ 2011년12월	군도8호선 (입석-용석) 위험도로 개량공사
변경구역	군도 8호선	입석 ~ 용석	상 동	0.6				

2. 자금계획 : 열람장소에 비치

3. 사업시행자 : 제천시청

4. 수용 또는 사용할 토지의 세목조서 첨부

5. 관계도면 및 편입용지조서

가. 열람기간 : 2009년 07월 17일 ~ 2009년 07월 31일

(고시 및 공고일로부터 14일간)

나. 열람장소 ㄱ 제천시 건설방재과 (☎ 043-641-5190 ~ 5)

ㄴ 송학면사무소

**청원군고시 제2009 - 76호**

**청원 가덕 군관리계획(체육시설) 변경 결정 및 지형도면 고시**

1. 청원군 가덕면 인차리 산25-1번지 일원에 생활체육시설 건립을 위해 결정(청원고-177호(2008.8.8))된 사항에 대하여 진입도로 비탈면등을 추가 확보를 위해 사업계획 변경이 불가피하여 군관리계획(체육시설) 변경 결정(안)을 국토의 계획 및 이용에 관한 법률 제30조의 규정에 의거 군관리계획 결정(변경) 및 고시하고,
2. 동법 제32조 제5항 및 토지이용규제기본법 제8조, 동법 시행령 제7조의 규정에 의거 지형도면 고시합니다.
3. 관계도서를 청원군청 도시과(☎251-3179)에 비치하여 이해관계인에게 보입니다.

2009년 7월 17일

청 원 군 수

**1. 군계획시설 결정(변경)조서**

■ 체육시설 결정(변경) 조서

구분	도면 표시 번호	시설명	시설의 세분	위치	면적 (㎡)			최 초 결정일	비고
					기정	변경	변경후		
변경	1	체육시설	축구장외 4종목	청원군 가덕면 인차리 산25-1번지 일원	73,140	증)1,573	74,713	청원고-177호 (2008.8.8)	

■ 체육시설 결정(변경) 사유서

도면표시 번호	시설명	변경내용	변경사유
1	체육시설	·변경: 면적증가 및 구역계 조정 ·면적: 73,140㎡ → 74,713㎡ 증)1,573㎡	· 생활체육 욕구를 충족시켜 주민의 건강증진 및 체육발전 기반을 확충하고자 기 결정된 가덕 체육시설에 대하여 진입도로 비탈면등을 추가 확보를 위해 구역계 조정 필요

2. 군관리계획 결정(변경) 지형도면 승인조서 : 상기 결정조서와 같음.
3. 군관리계획 결정(변경) 지형도면 고시도 : 도보게재 생략

## 청원군 고시 제2009 - 77호

### 청원 남일 군계획시설(소로2-572호)사업 실시계획인가 고시

청원군 남일 군계획시설(소로2-572호)사업에 대하여 국토의 계획 및 이용에 관한 법률 제88조 및 같은법 시행령 제97조의 규정에 의거 실시계획을 인가하고, 같은법 제91조 및 같은법시행령 제100조의 규정에 의거 다음과 같이 고시 합니다.

2009년 7월 17일

청 원 군 수

#### 1. 군계획시설사업 개요

사업의 명칭 및 종류	사업시행 위치	사업시행 규 모	비고
남일 효촌 군계획시설 (소(국)2-572호) 개설공사	청원군 남일면 효촌리 249-15번지 일원	L=100m B=8m	

2. 사업시행자 주소·성명 : 주소 청주시 상당구 북문로1가 171-3번지

성명 청 원 군 수

3. 사업의 착수 및 준공예정일 : 인가일로부터 ~ 2010. 12. 31.

4. 재원조달 계획

- 남일 도시계획 도로(소로2-572호) 개설공사 / 사업비 157,360천원

5. 수용 또는 사용할 토지·건물 명세 : "별첨"

6. 도면 및 기타 관련서류 : 청원군청 도시과(☎043-251-3179)

## 수용 또는 사용할 토지·건물의 소재지·지번·지목 및 소유권 이외의 권리명세서

공사명 : 남일 호촌 도시계획도로 (소(국)2-572)

일련 번호	소재지		지번	지목	공부상 지적	면적	성명	토지소유자			관계인			비고 (분할전 지번)
	면	리						성명	주소	성명	주소	관리관계		
1	남일	호촌	249-15	답	1,053	235	오방사	성명	주소	성명	주소	관리관계	249-9	
2	남일	호촌	246-4	대	367	77	오경세	성명	주소	성명	주소	관리관계	246-1	
3	남일	호촌	246-5	대	221	40	이건순	성명	주소	성명	주소	관리관계	246-2	
4	남일	호촌	245-25	대	334	81	오민세	성명	주소	성명	주소	관리관계	245-9	
5	남일	호촌	245-26	대	185	28	이건순	성명	주소	성명	주소	관리관계	245-10	
6	남일	호촌	241-9	대	507	135	손광호	성명	주소	성명	주소	관리관계	241-6	
7	남일	호촌	241-8	대	362	155	이광재	성명	주소	성명	주소	관리관계	241-5	
8	남일	호촌	241-1	대	169	6	이미숙	성명	주소	성명	주소	관리관계	240	
소계					3,198	757								

### 수용 또는 사용할 토지·건물의 소재지·지번·지목 및 소유권 이외의 권리명세서

공시명 : 남일 효촌 도시계획도로 (소(국)2-572)

일련 번호	소재지		지장물명	구조 및 규격	수량	성명	토지소유자		비고
	면	지번					주	소	
1	남일	효촌 249-9	바닥포장	콘크리트	240㎡	오방사	서울시 은평구 신사동 25-6		
			철제대문	4.0m×1.9m	2EA				
			철제대문	1.1m×1.9m	1EA				
			철탄장	H=1.9m	22.80m				
			함석담장	H=1.9m	36.00m				
2	남일	효촌 246-2	함석담장	H=1.5m	10.00m	이건순	청주시 상당구 석교동 198		
			조립식담장	H=1.4m	20.00m				
			철제담장	H=1.7m	5.5m				
			대문	1.7m×2.0m	1EA				
3	남일	효촌 245-9	바닥포장	콘크리트	110㎡	오민세	청주시 상당구 석교동 391		
			조립식담장	H=1.4m	10.00m				
			뽕나무		1주				
			오동나무		1주				
4	남일	효촌 241-5	주택1	브릭 기와	69.30㎡	이광재	청주시 상당구 을량동891 현대@401-1405		



### 수용 또는 사용할 토지·건물의 소재지·지번·지목 및 소유권 이외의 권리명세서

공시명 : 남일 효촌 도시계획도로 (소(국)2-572)

일련 번호	소 제 지		지장물명	구조 및 규격	수 량	성 명	토 지 소 유 자		비 고
	번	리 지 번					주 소	소	
5	남일	효촌 241-6	주택1	브릭조 합석	129.99㎡	이문화	창원군 남일면 효촌리 241		
			주택2	브릭조 기와	44.45㎡				
			주택 및 창고	벽돌조 스라브	18.40㎡				
			창고	브릭조 스라브	7.20㎡				
			가차(지붕)	목조 스레트	42.07㎡				
			바닥포장	콘크리트	9.39㎡				
			바닥포장	보도블럭	64.17㎡				
			정화조		1개소				
			보일러	기름	4EA				
			보일러	연탄	1EA				
			지가수도		1공				
			태양열전지	4.5mx4.5m	1EA				

### 수용 또는 사용할 토지·건물의 소재지·지번·지목 및 소유권 이외의 권리명세서

공시명 : 남일 호촌 도시계획도로 (소(국)2-572)

일련 번호	소재지			지장물명	구조 및 규격	수량	성명	토지 소유자		비고
	면	리	지번					주	소	
5	남일	호촌	241-6	태양열전지	3.0m×2.0m	2EA	이문화	청원군 남일면 호촌리 241		
				대문	철재	1EA				
				장미		1주				
6	남일	호촌	241-6	주택	브릭 기와	63.68㎡	최순식	청원군 남일면 호촌리 241-1		
				건물(창고)	조적조 스티브	12.16㎡				
				건물(화장실)	스레트	2.70㎡				
				건물(창고)	슬리브	5.00㎡				
				가작(지붕)	스레트	9.52㎡				
				가작(지붕)	스레트	38.22㎡				
				가작(지붕)	스레트	16.86㎡				
				미당포장	보도블럭	30.36㎡				
				장독대		4.84㎡				
				수돗가		1.96㎡				

### 수용 또는 사용할 토지·건물의 소재지·지번·지목 및 소유권 이외의 권리명세서

공시명 : 남일 효촌 도시계획도로 (소(국)2-572)

일련 번호	소재지			지장물명	구조 및 규격	수량	성명	토지소유자		비고
	면	리	지번					주소	소	
6	남일	효촌	241-6	조림식담장	H=1.5m	45m	최순식	청원군 남일면 효촌리 241-1		
				블록식담장	H=1.5m	3.4m				
				철제대문	A=2.5m×2.0m	1EA				
				보일러	기름	1개소				
				상수도		1개소				
				감나무		2주				
				감나무		1주				
				매실나무		1주				
				장미		20주				
				호두		1주				
7	남일	효촌	240	주택	기와	44.28㎡	이미숙	청주시 상당구 을량동 862 삼장아파트101-507		
				주택	기와	19.50㎡				
				창고	스레트	23.65㎡				

**수용 또는 사용할 토지 · 건물의 소재지 · 지번 · 지목 및 소유권 이외의 권리명세서**

공사명 : 남일 효촌 도시계획도로 (소(국)2-572)

일련 번호	소재지		지점명	구조 및 규격	수량	성명	토지소유자		비고
	면	지번					주소	소	
7	남일 효촌	240	가죽(지붕)	스레트	3.12㎡	이미숙	청주시 상당구 울량동 862 삼정아파트101-507		
			가죽(지붕)	스레트	26.36㎡				
			가죽(지붕)	스레트	3.50㎡				
			바닥포장	콘크리트	23.50㎡				
			수돗가		2.52㎡				
			아궁이		2.21㎡				
			장독대		5.06㎡				
			상수도		1개소				
			보일러	기름	1개소				
			보일러	연탄	1개소				
			철재대문	A=1.8mx3.0m	1EA				
			두충나무		1주				



**청원군 고시 제2009 - 79호****사동리 도로확포장공사 편입토지 세목고시**

사동리 도로확포장공사에 편입되는 토지에 대한 세목을 공익사업을위한토지등의취득및보상에관한법률 제22조의 규정에 의거 아래와 같이 고시합니다.

2009년 7월 17일

청 원 군 수

1. 사 업 명 : 사동리 도로확포장공사
2. 사업시행자 : 청원군수
3. 사업구간
  - 시점 : 청원군 남이면 사동리 152(전)
  - 종점 : 청원군 남이면 사동리 산53(임야)
4. 사업시행기간 : 2010. 1. - 2010. 12.
5. 수용할 토지 및 물건 기타의 세목 : 붙임과 같음

「사동리 도로확포장공사」  
편입토지 세목조서

일련 번호	토지소재지		지번	지역	지적 (㎡)	편입 면적 (㎡)	소유자		관계인			비고
	읍면	리동					성명	주소	성명	주소	권리 관계	
1	남이	사동	152	전	1,490	717	권용근	남이면 사동리 280	권용득			
							권용현	남이면 갈현리 173-1	권용현			
							권용찬	청주시 용암동 1266	권용찬			
2			183	답	2,281	1,049	김명우	청주시흥덕구성화동 33				
3			184	답	271	131	권처량	남이면 사동리 280				
4			208-1	답	1,517	565	김영기	남이면 외천리 136-1				
5			208-2	답	1,605	745	권처량	남이면 사동리 280				
6			209	답	400	134	황소계	대전 동구 남월동 194-13				
7			214	답	2,112	159	권처량	남이면 사동리 280				
8			216	답	2,856	11	김영철	오창면 성산리 508	주성신용 협동조합	청주시 봉영동 2210	근지담 설정	
						9						
9			219-1	전	529	53	대한불교조계종안심 사	남이면 사동리 271				
10			219-2	답	2,526	1,210	대한불교조계종안심 사	남이면 사동리 271				
						1,078						
11			227	답	1,226	577	안동권씨영덕공파중 중	부용 외천 125				
12			229	전	2,324	592	한복성	청원군 강서면 서촌리 76				
							한복임	강서면 상봉리 76				
							한인동	청원군 강서면 평리 190				
							한소희	청원군 강서면 신성리 166				
							한동운	연기군 조치원읍 서수정 139				
13			230	전	1,412	136	권국산	남이 사동 280				
14			231	전	1,000	39	이병옥	청주시 흥덕구 개신동11 삼익2차아파트 204-702				
15			231-1	전	676	433	이병옥	청주시 흥덕구 개신동11 삼익2차아파트 204-702				
16			232	전	1,041	246	권처량	남이면 사동리 280				
17			233	답	592	5	이동근	사동리 280-3				
						43	"	"				
18			241	답	1,683	492	대한불교조계종안심사	남이면 사동리 271				
19			243	답	631	468	권국산	남이 사동 280				
20			247	답	5,088	494	안심사	사동리 246				
21			249	답	1,412	650	권국산	남이 사동280				
22			250	답	3,917	544	권국산	남이 사동280				

「사동리 도로확포장공사」  
편입토지 세목조사

입면번호	토지소재지		지번	지목	지적 (㎡)	편입 면적 (㎡)	소유자		관계인			비고
	읍면	리동					성명	주소	성명	주소	관리 관계	
						9	"	"				
23			255	답	1,712	564	권국산	사동리 280-1				
24			257	대	426	115	대한불교조계종안심사	남이면 사동리 271				
25			259	전	1,048	55	이종복	남이면 사동리 280				
26			261	답	509	107	권국산	남이면 사동리 280				
27			263	임야	387	69	대한불교조계종안심사	남이면 사동리 271				
						1	"	"				
28			267	전	1,564	481	권용근	남이면 사동리 280	권용록	남이면 갈환리 173-1	권지담 설정	
									권용현	영주시 용안동 1266	권지담 설정	
									권용찬	영주시 계신동 55 두진리로2차에따라 104-207	권지담 설정	
29			268	전	896	31	권치현	남이면 사동리 260				
30			269-1	답	899	178	대한불교조계종안심사	남이면 사동리 271				
31			275	답	1,858	257	영주이씨양녕공파 자봉소봉계	부용면 부강리 975-7				
32			276	답	1,845	424	대한불교조계종안심사	남이면 사동리 271				
33			산45	임야	4,364	91	권용원	남이면 사동리 280				
						74	권용근	남이면 사동리 280				
34			산53	임야	40,463	97	영주이씨양녕공파 자봉소봉계	부용면 부강리 975-7				



**청원군 고시 제2009 - 80호**

**가산 ~ 가중간 도로확포장공사 편입토지 세목고시**

가산~가중간 도로확포장공사에 편입되는 토지에 대한 세목을 공익사업  
을위한토지등의취득및보상에관한법률 제22조의 규정에 의거 아래와 같이 고  
시합니다.

2009년 7월 14일

청 원 군 수

1. 사 업 명 : 가산~가중간 도로확포장공사
2. 사업시행자 : 청원군수
3. 사업구간
  - 시점 : 청원군 남일면 가산리 603(답)
  - 종점 : 청원군 남일면 가중리 239(답)
4. 사업시행기간 : 2010. 1. - 2010. 12.
5. 수용할 토지 및 물건 기타의 세목 : 붙임과 같음

「가산~가중간 도로확포장공사」  
편입토지 세목조서

일련번호	토지소재지		지번	지목	지적면적(㎡)	편입면적(㎡)	소유자		관계인			비고
	읍면	리동					성명	주소	성명	주소	관계	
1	남일	가산	603	답	1,203	5	김기태	가산리 665				
2			607	답	116	7	남일면 가산리새마을	가산리 534				
3			618-3	도	433	433	박예분	청주시 영동 103				
4			617-1	답	1,284	510	김기태	가산리 665				
5			661-1	답	942	235	동래정씨정경용위토 군자감정공과공중	정중리 173				
6			661-2	도	145	145	정상준	가산리 665				
7			656-2	도	559	559	노재면	청천면 귀관리 465				
							노명수	청천면 귀관리 466				
							노병옥	청천면 상신리 133				
							노광수	청천면 귀관리 464				
8			656-1	전	1,326	296	김의태	가산리 665				
9			655-5	도	60	60	정대석	가산리 640				
10			655-1	대	426	75	김영태	가산리 668				
11			655-6	도	7	7	정대석	가산리 640				
12			655-2	대	386	172	정희경	가산리 640				
13			655-7	도	26	26	정희경	가산리 640	석교동새마을금 고	청주시 석교동 125-150	근저당 설정	
								정희옥	청주시 석교동 61-1	근저당 설정		
14			654-1	답	2,863	1,104	정희경	가산리 640	청남농업협동조 합	남일면 호촌리 9	근저당 설정	
								청남농업협동조 합	남일면 호촌리 9	지상권 설정		
15			642	전	873	66	박은	가산리 654-2	청남신용협동조 합	청주시 용암동 2064 세 원상가 101호	근저당 설정	
								여정임	청주시 문평동 237 우성 아파트 201-503	근저당 설정		
16			651	대	1,207	148	김금영	가산리 639	남일농업협동조 합	남일면 호촌리 9	근저당 설정	
								청남농업협동조 합	남일면 호촌리 9	지상권 설정		
17			646-3	전	398	4	정오영	서용시 강서구 내팔산동 421-4 강남연립 7차-202				
18		신송	산67-1	임	44,430	16	노재성	가산리 620				
							노재룡	가산리 614				
							노병철	가산리 614				
							노재경	가산리 613				
							노영우	가산리 637				
19			593	답	777	387	정상동	가산리 637				
20			594	답	1,712	516	정상동	가산리 637				

### 「가산~가중간 도로확포장공사」 편입토지 세목조서

일련 번호	토지소재지		지번	지목	지적 (㎡)	편입 면적 (㎡)	소유자		관계인		비고
	읍면	리동					성명	주소	성명	주소	
21			597	답	4,595	662	교화노씨 서암공파종중	신송리 606			
22			582	답	2,238	672	교화노씨 채화당매헌공종중	척산리 602			
23		가중	산40-1	임	7,041	909	서인선	청주시 상당구 수동 144-15			
24			307-1	전	2,400	42	가산리새마을회	가산리 612			
25			303-1	답	2,324	77	박유분	청주시 상당구 종업동 2433 주흥마을보림신아파트 66동	서청주새마을금고	청주시 북대동 31-7	근저당 설정
								서청주새마을금고	청주시 북대동 31-7	지상권 설정	
26			산41-2	임	4,562	870	가산리새마을회	가산리 542			
27			300	답	3,180	192	김의태	가산리 665			
						23	김의태				
28			308-1	전	3,226	6	노충선	강원도 춘천시 후평동 833-5			
							노재강	서울 송파구 가락동 192 극동아파트 2동 1304호			
29			290	답	3,164	293	우철수	가중리 389	청남농업협동조합	남일면 효촌리 9	
30			288	답	1,831	372	김영용	신송리 570			
31			273-3	답	3,220	1,019	성기복	대전 서구 둔산동 1204 녹원아파트 109-1102			
32			240	답	1,531	771	양승만	괴산군 사리면 사담리 959-6			
33			239	답	1,273	323	신기우	가중리 196-4	청남농업협동조합	남일면 효촌리 9	

**보은군 고시 제2009 - 51호****보은농공단지 지구지정(개발계획) 변경승인고시**

산업입지 및 개발에 관한 법률 제8조에 의하여 보은농공단지를 지구지정(개발계획) 변경승인하고 동법 시행령 제10조에 의하여 고시합니다.

2009년 7월 17일

보 은 군 수

**1. 산업단지의 명칭·위치 및 면적(변경)**

가. 산업단지의 명칭(변경없음) : 보은농공단지

나. 산업단지의 위치(변경없음) : 충청북도 보은군 보은읍 금굴리 302번지 일원

다. 산업단지의 면적(변경) : 기정 69,316㎡ → 변경 70,026㎡(증 710㎡)

**2. 산업단지의 지정목적(변경없음)**

농촌지역의 농외소득증대와 지역 균형발전 도모

**3. 산업단지 개발사업의 시행자(변경없음) : 보은군****4. 산업단지의 개발기간 및 개발방법(변경없음)**

가. 개발기간 : 1988. 4. 20 ~ 1989. 8. 8

나. 개발방법 : 공영개발

**5. 주요유치업종(변경없음)**

식품, 기계, 금속, 비금속, 화학, 섬유

**6. 용도지역별 현황(변경)**

구 분	계	농림지역	관리지역 (개발진흥지구)	비고
기정면적(㎡)	69,316	-	69,316	
변경면적(㎡)	70,026	-	70,026	
증·감(㎡)	△ 710	-	△ 710	

※ 지구계 분할측량 및 지적분할에 따른 면적오차 정정

7. 토지이용계획 및 주요 기반시설계획(변경)

가. 토지이용계획(변경)

구분	면적(㎡)			구성비(%)	비고
	기정	변경	증·감		
합계	69,136	70,026	△ 710	100.0	
산업시설용지	50,610	52,957	△ 2,347	75.6	
공공시설용지	7,074	5,453	▽ 1,621	7.8	
도	5,418	5,431	△ 13	7.8	
관리사무소	1,634	0	▽ 1,634	0.0	
관	22	22	0	0.0	
녹지시설·기타	11,632	11,616	▽ 16	16.6	
구					
정수장	833	833	0	1.2	
사면등	10,799	10,783	▽ 16	15.4	

※ 토지이용계획도 : 따로 붙임

나. 주요 기반시설계획(변경)

1) 용수공급계획

구분	용수량(㎡/일)	비고
계	600	
공업용수	578	
생활용수	22	

2) 전력공급계획

구분	용량(kW/h)	공급처	비고
전력	62	보은변전소	

3) 통신공급계획

시설명	회선	비고
전화	18	

8. 수용·사용할 토지·건축물 기타 물건이나 권리가 있는 경우 그 세목과 그 소유자 및 「공익사업을 위한 토지 등의 취득 및 보상에 관한 법률」 제2조 제5호의 규정에 의한 관계인의 성명·주소 : 붙임조서

9. 관계도서의 열람방법 : 관련도서는 보은군 경제사업과 기업지원담당(☎043-540-3241~3)에 비치하여 토지소유자 및 이해관계인에게 보입니다.

■ 수용·사용할 토지 등의 소유자 및 관계인의 성명·주소

일련 번호	소재지	지번	지목	면적(m <sup>2</sup> )		토지소유자		비고
				공부상	권입	성명	주소	
계	31 필지			70,026	70,026			
1	보은 금굴	4	도	1,241	1,247	보은군		
2	보은 금굴	4-2	장	1,235	1,232	김명숙 외2인	충청북도 보은군 삼승면 우진리 315-2	
3	보은 금굴	4-3	잡	22	21	보은군		
4	보은 금굴	298-2	도	3	1	주영순	455-11	
5	보은 금굴	301-7	잡	248	244	보은군		
6	보은 금굴	301-8	잡	585	594	보은군		
7	보은 금굴	302	장	1,634	1,612	보은군		
8	보은 금굴	302-1	장	7,266	7,300	대영식품주식회사	302-1	
9	보은 금굴	302-2	장	6,816	6,826	이상열	서울시 강남구 압구정동 458 현대아파트 86동 104호	
10	보은 금굴	302-3	장	9,942	10,028	주식회사코리아아그로	302-3	
11	보은 금굴	302-4	장	3,355	3,363	태용환경주식회사	302-4	
12	보은 금굴	302-5	장	3,319	3,310	주식회사양지섬유산업	302-6	
13	보은 금굴	302-6	장	5,909	5,895	주식회사양지섬유산업	302-6	
14	보은 금굴	302-7	장	3,299	3,275	대영식품주식회사	302-1	
15	보은 금굴	302-8	장	8,260	8,279	주식회사진미	보은군 보은읍 금굴리 302-8	
16	보은 금굴	302-9	잡	1,718	1,711	보은군		
17	보은 금굴	302-10	도	2,033	2,033	보은군		
18	보은 금굴	302-11	도	2,144	2,149	보은군		
19	보은 금굴	302-12	잡	1,617	1,515	보은군		
20	보은 금굴	302-13	장	963	943	김명숙 외2인	충청북도 보은군 삼승면 우진리 315-2	
21	보은 금굴	302-15	잡	2,300	2,292	보은군		
22	보은 금굴	302-16	잡	2,071	2,060	보은군		
23	보은 금굴	302-17	잡	408	406	보은군		
24	보은 금굴	302-18	잡	1,153	1,143	보은군		
25	보은 금굴	302-19	잡	506	503	보은군		
26	보은 금굴	302-20	잡	96	95	보은군		
27	보은 금굴	302-21	잡	1,627	1,599	보은군		
28	보은 금굴	322-5	장	105	103	김명숙 외2인	충청북도 보은군 삼승면 우진리 315-2	
29	보은 금굴	475-24	장	67	74	김명숙 외2인	충청북도 보은군 삼승면 우진리 315-2	
30	보은 금굴	476-3	장	74	63	김명숙 외2인	충청북도 보은군 삼승면 우진리 315-2	
31	보은 금굴	476-5	도	10	2	국(건설부)		

**보은군 고시 제2009 - 52호**

**장안농공단지 지구지정(개발계획) 변경승인고시**

산업입지 및 개발에 관한 법률 제8조에 의하여 장안농공단지를 지구지정(개발계획) 변경승인하고 동법 시행령 제10조에 의하여 고시합니다.

2009년 7월 17일

보 은 군 수

**1. 산업단지의 명칭·위치 및 면적(변경)**

- 가. 산업단지의 명칭(변경없음) : 장안농공단지
- 나. 산업단지의 위치(변경없음) : 충청북도 보은군 장안면 구인리 234-1번지 일원
- 다. 산업단지의 면적(변경) : 기정 280,003㎡ → 변경 280,879㎡(증 876㎡)

**2. 산업단지의 지정목적(변경없음)**

농촌지역의 농외소득증대와 지역 균형발전 도모

**3. 산업단지 개발사업의 시행자(변경없음) : 보은군**

**4. 산업단지의 개발기간 및 개발방법(변경없음)**

- 가. 개발기간 : 1990. 12. 18 ~ 1992. 10. 2
- 나. 개발방법 : 공영개발

**5. 주요유치업종(변경없음)**

기계·금속, 화공, 잡화, 식품, 전기·전자, 비금속, 고무·플라스틱

**6. 용도지역현황(변경)**

구 분	계	농림지역	관리지역 (개발진흥지구)	비고
당초면적(㎡)	280,003	-	280,003	
변경면적(㎡)	280,879	-	280,879	
증·감(㎡)	△ 876	-	△ 876	

\* 지구계 분할측량 및 지적분할에 따른 면적오차 정정

## 7. 토지이용계획 및 주요 기반시설계획(변경)

## 가. 토지이용계획(변경)

구분	면적(m <sup>2</sup> )			구성비 (%)	비고
	기정	변경	증·감		
합계	280,003	280,879	△ 876	100.0	
산업시설용지	236,248	241,672	△ 5,424	86.0	
기타시설용지	43,755	39,207	▽ 4,548	14.0	
도	30,954	31,147	△ 193	11.1	
관리사무소	6,415	991	▽ 5,424	0.4	
배수지	2,399	2,399	0	0.9	
정수장	171	171	0	0.1	
관정	46	46	0	0.0	
사면 등	3,770	4,453	△ 683	1.6	

※ 토지이용계획도 : 따로 붙임

## 나. 주요 기반시설계획(변경없음)

## 1) 용수공급계획

구분	용수량(m <sup>3</sup> /일)	비고
계	600	
공업용수	578	
생활용수	22	

## 2) 전력공급계획

구분	용량(kW/h)	공급처	비고
전력	86	보은변전소	

## 3) 통신공급계획

시설명	회선	비고
전화	20	

8. 수용·사용할 토지·건축물 기타 물건이나 권리가 있는 경우 그 세목과 그 소유자 및 「공익사업을 위한 토지 등의 취득 및 보상에 관한 법률」 제2조 제5호의 규정에 의한 관계인의 성명·주소 : 붙임조서

9. 관계도서의 열람방법 : 관련도서는 보은군 경제사업과 기업지원담당(☎ 043-540-3241~3)에 비치하여 토지소유자 및 이해관계인에게 보입니다.



■ 수용 · 사용할 토지 등의 소유자 및 관계인의 성명 · 주소

일련 번호	소재지	지번	지목	면적(㎡)		성명	토지소유자 주소	비고
				공부상	현일			
계	57필지			280,879	280,879			
1	보은읍 길상리	22	장	5,008	5,008	주식회사 코로텍	충청북도 보은군 장안면 구인리 182-10	
2	보은읍 길상리	22-1	도	1,370	1,370	보은군		
3	보은읍 길상리	22-2	장	6,266	6,266	케이디캡 주식회사	보은군 보은읍 길상리 22-3	
4	보은읍 길상리	22-3	장	5,812	5,812	케이디캡 주식회사	보은군 보은읍 길상리 22-3	
5	보은읍 길상리	22-4	장	8,984	8,984	주식회사 유성	보은군 보은읍 길상리 22-4	
6	보은읍 길상리	22-5	장	14,792	14,792	통일공업 주식회사	보은군 보은읍 길상리 22-5	
7	보은읍 길상리	22-6	장	4,870	4,870	주식회사 동양그린	충청북도 청원군 내수읍 학평리 209	
8	보은읍 길상리	22-7	도	2,557	2,557	보은군		
9	보은읍 길상리	22-9	장	10,287	10,287	동경종합상사 주식회사	서울 동대문구 제기동 813-1	
10	보은읍 길상리	22-11	장	2,800	2,800	주식회사 청룡산업개발	외속리면 구인리 182-30	
11	보은읍 길상리	22-12	장	66	66	보은군		
12	보은읍 길상리	22-13	장	875	875	주식회사 현우이엔씨	보은군 보은읍 길상리 37	
13	보은읍 길상리	22-14	장	7,723	7,723	통일공업 주식회사	보은군 보은읍 길상리 22-5	
14	보은읍 길상리	22-15	장	2,239	2,239	주식회사 플그린	외속리면 구인리 182-19	
15	보은읍 길상리	37	장	17,335	17,335	주식회사 현우이엔씨	보은군 보은읍 길상리 37	
16	보은읍 길상리	37-2	도	5,243	5,243	보은군		
17	보은읍 길상리	37-3	수	1,763	1,763	보은군		
18	보은읍 길상리	55-4	장	10,506	10,506	주식회사 현우이엔씨	보은군 보은읍 길상리 37	
19	보은읍 길상리	55-6	구	2,649	2,649	보은군		
20	보은읍 길상리	62-3	전	69	69	보은군		
21	보은읍 길상리	67	전	303	303	최용필 외1인	125-1	
22	보은읍 길상리	67-1	도	128	128	보은군		
23	보은읍 길상리	69	장	138	138	주식회사 우진단열	69	
24	보은읍 길상리	69-9	장	46	46	보은군		
25	보은읍 길상리	76-1	장	110	110	보은군		
26	보은읍 길상리	80-1	장	8	8	보은군		
27	보은읍 길상리	476	도	193	193	국(건설부)		

일련 번호	소재지	지번	지목	면적(m <sup>2</sup> )		상명	토지소유자		비고
				공부상	현입		주소		
28	장안면 구인리	182	장	7,451	7,451	제일레미콘 주식회사	182		
29	장안면 구인리	182-5	도	5,641	5,641	보은군			
30	장안면 구인리	182-7	장	12,366	12,366	주식회사 보성기연	182-7		
31	장안면 구인리	182-8	도	16,110	16,100	보은군			
32	장안면 구인리	182-10	장	1,568	1,568	주식회사 풀그린	182-19		
33	장안면 구인리	182-12	장	8,538	8,538	주식회사 하나 인더스트리	보은군 외속리면 구인리 182-12		
34	장안면 구인리	182-13	장	3,276	3,276	조규성	충청북도 보은군 외속리면 구인리 182-13		
35	장안면 구인리	182-16	장	181	181	케이디캡 주식회사	보은군 보은읍 길상리 22-3		
36	장안면 구인리	182-17	장	905	905	케이디캡 주식회사	보은군 보은읍 길상리 22-3		
37	장안면 구인리	182-18	장	3,035	3,035	주식회사 동양그린	충청북도 청원군 내수읍 학평리 209		
38	장안면 구인리	182-19	장	11,247	11,247	주식회사 풀그린	182-19		
39	장안면 구인리	182-20	장	9,633	9,633	주식회사 월드텍	충청북도 보은군 외속리면 구인리 182-20		
40	장안면 구인리	182-21	장	5,678	5,678	오동환	광주시 동구 지산동 719-13		
41	장안면 구인리	182-22	장	6,439	6,439	주식회사 현암	충청남도 연기군 남면 갈무리 397-3		
42	장안면 구인리	182-23	장	6,753	6,753	서순녀	괴산군 불정면 추산리 537		
43	장안면 구인리	182-24	장	6,432	6,432	주식회사 한남이노텍	연기군 동면 용호리 205-4		
44	장안면 구인리	182-25	장	6,602	6,602	엔지이 주식회사	182-25		
45	장안면 구인리	182-26	장	6,619	6,619	주식회사 과워온	보은군 외속리면 구인리 182-26		
46	장안면 구인리	182-28	장	5,429	5,429	동경종합상사 주식회사	서울 동대문구 제기동 813-1		
47	장안면 구인리	182-30	장	15,185	15,185	주식회사 청룡산업개발	182-30		
48	장안면 구인리	182-32	장	6,382	6,382	주식회사 익성화학	182-32		
49	장안면 구인리	182-35	수	636	636	보은군			
50	장안면 구인리	182-36	장	105	105	보은군			
51	장안면 구인리	182-37	장	17	17	주식회사 익성화학	182-32		
52	장안면 구인리	182-38	장	167	167	주식회사 코로텍	충청북도 보은군 장안면 구인리 182-10		
53	장안면 구인리	215-7	장	8,216	8,216	성진종합판넬 주식회사	보은군 외속리면 구인리 215-7		
54	장안면 구인리	234-1	장	6,415	6,415	보은군			
55	장안면 구인리	237-3	장	6,494	6,494	주식회사 우진단열	보은읍 길상리 69		
56	장안면 구인리	237-4	구	1,177	1,177	보은군			
57	장안면 구인리	289-20	장	42	42	보은군			

**보은군 고시 제2009 - 53호**

**삼승농공단지 지구지정(개발계획) 변경승인고시**

산업입지 및 개발에 관한 법률 제8조에 의하여 삼승농공단지를 지구지정(개발계획) 변경승인하고 동법 시행령 제10조에 의하여 고시합니다.

2009년 7월 17일

보 은 군 수

**1. 산업단지의 명칭·위치 및 면적(변경)**

- 가. 산업단지의 명칭(변경없음) : 삼승농공단지
- 나. 산업단지의 위치(변경없음) : 충청북도 보은군 삼승면 우진리 547번지 일원
- 다. 산업단지의 면적(변경) : 기정 150,486㎡ → 변경 151,014㎡(증 528㎡)

**2. 산업단지의 지정목적(변경없음)**

농촌지역의 농외소득증대와 지역 균형발전 도모

**3. 산업단지 개발사업의 시행자(변경없음) : 보은군**

**4. 산업단지의 개발기간 및 개발방법(변경없음)**

- 가. 개발기간 : 1994. 12. 17 ~ 1997. 5. 17
- 나. 개발방법 : 공영개발

**5. 주요유치업종(변경없음)**

전자, 전기, 기계 등 저공해 업종

**6. 용도지역별 현황(변경)**

구 분	계	농림지역	관리지역 (개발진흥지구)	비고
기정면적(㎡)	150,486	-	150,486	
변경면적(㎡)	151,014	-	151,014	
증·감(㎡)	△ 528	-	△ 528	

\* 지구계 분할측량 및 지적분할에 따른 면적오차 정정

**7. 토지이용계획 및 주요 기반시설계획(변경)**

가. 토지이용계획(변경)

구분	면적(m <sup>2</sup> )			구성비(%)	비 고
	기정	변경	증·감		
합 계	150,486	151,014	△ 528	100.0	
산업시설용지	98,625	103,763	△ 5,138	68.7	
공공시설용지	34,467	29,329	▽ 5,138	19.4	
도	26,611	26,611	0	17.6	
관리사무소	3,962	500	▽ 3,462	0.3	
폐수처리시설	1,676	0	▽ 1,676	0.0	
배수지	1,754	1,754	0	1.2	
정수장	344	344	0	0.2	
관정	120	120	0	0.1	
녹지시설·기타	17,394	17,922	△ 528	11.9	
구 면 등	17,394	17,922	△ 528	11.9	

※ 토지이용계획도 : 따로 붙임

나. 주요 기반시설계획(변경없음)

1) 용수공급계획

구분	용수량(m <sup>3</sup> /일)	비 고
생활용수	600	

2) 전력공급계획

구분	용량(kW/h)	공급처	비 고
전 력	62	보은변전소	

3) 통신공급계획

시설명	회 선	비 고
전 화	13	

8. 수용·사용할 토지·건축물 기타 물건이나 권리가 있는 경우 그 세목과 그 소유자 및 「공익사업을 위한 토지 등의 취득 및 보상에 관한 법률」 제2조 제5호의 규정에 의한 관계인의 성명·주소 : 붙임조서

9. 관계도서의 열람방법 : 관련도서는 보은군 경제사업과 기업지원담당 (☎ 043-540-3241~3)에 비치하여 토지소유자 및 이해관계인에게 보입니다.

■ 수용 · 사용할 토지 등의 소유자 및 관계인의 성명 · 주소

이권 번호	소재지	지번	지목	면적(m <sup>2</sup> )		성명	토지소유자 주소	비고
				공부상	면적			
계	23필지			151,014.4	151,014.4			
1	삼승면 우진리	530	임	2111.8	2,111.8	보은군		
2	삼승면 우진리	531	장	6738.2	6,738.2	주식회사 런스킬	531	
3	삼승면 우진리	532	장	11391.4	11,391.4	보은군		
4	삼승면 우진리	533	장	17041.1	17,041.1	주식회사 전기씨비스	충청북도 보은군 삼승면 우진리 533	
5	삼승면 우진리	534	장	9741.5	9,741.5	농업회사법인 우풍바이오 주식회사	충북 보은군 삼승면 우진리 534 농공2단지	
6	삼승면 우진리	535	임	5006.2	5,006.2	보은군		
7	삼승면 우진리	536	수	1754.3	1,754.3	보은군		
8	삼승면 우진리	537	수	344.2	344.2	보은군		
9	삼승면 우진리	538	임	4588	4,588	보은군		
10	삼승면 우진리	539	장	13919.5	13,919.5	신동림	서울 서초구 반포동 102-4	
11	삼승면 우진리	540	장	7427.3	7,427.3	아쿠프리산업 주식회사	540	
12	삼승면 우진리	540-1	장	6600	6,600	주식회사 프라코이엔지	충청북도 보은군 삼승면 우진리 540-1	
13	삼승면 우진리	541	장	7812	7,812	농업회사법인 우풍바이오 주식회사	충청북도 보은군 삼승면 우진리 534 농공2단지	
14	삼승면 우진리	541-1	장	8265	8,265	농업회사법인 우풍바이오 주식회사	충청북도 보은군 삼승면 우진리 534 농공 2단지	
15	삼승면 우진리	542	수	63.2	63.2	보은군		
16	삼승면 우진리	543	수	56.6	56.6	보은군		
17	삼승면 우진리	544	장	4622.7	4,622.7	주식회사 금강이엔터	충청북도 보은군 삼승면 우진리 544	
18	삼승면 우진리	545	장	5066.4	5,066.4	주식회사 대원칸막이	대전시 중구 태평동 264-25	
19	삼승면 우진리	546	장	1676.5	1,676.5	보은군		
20	삼승면 우진리	547	장	3961.8	3,961.8	보은군		
21	삼승면 우진리	548	도	506.5	506.5	보은군		
22	삼승면 우진리	549	도	26104.2	26,104.2	보은군		
23	삼승면 우진리	산35-1	임	6,216	6,216	보은군		

## 옥천군고시 제2009 - 50호

### 옥천군 관리계획 결정(변경) 및 지형도면 고시

옥천 군관리계획 결정(변경)에 대하여 「국토의 계획 및 이용에 관한 법률」 제30조, 동법 제30조 6항에 의거 결정 고시하고, 군관리계획 결정에 대한 지형도면을 「토지이용규제 기본법」 제8조 및 동법 시행령 7조, 「국토의 계획 및 이용에 관한 법률」 제32조 및 동법 시행령 제27조의 규정에 의거 다음과 같이 고시합니다.

2009년 7월 17일

옥 천 군 수

가. 대상지역 : 충청북도 옥천군 전행정구역(537.1km<sup>2</sup>)

나. 군관리계획 결정(변경)

- 용도지구 결정(변경)
- 용도구역 결정(변경)
- 군계획시설 결정(변경)

다. 관계도서 및 지형도면 : 게재생략

◀ 옥천군 관리계획 결정(변경)조서

1. 용도지구 결정(변경)조서

가. 취락지구

■ 취락지구 결정(변경)조서

구분	도면표시 번호	지구명	지구의 세분	위 치	면 적 (㎡)	최초 결정일	비고
기정	1	매 화	자연취락지구	옥천읍 매화리 90-1 일원	31,100	충북고시 제1999-41호 (2005.3.27)	
변경	12	매 화	자연취락지구	옥천읍 매화리 90-1 일원	31,100		도면표시 번호변경
기정	2	서 대	자연취락지구	옥천읍 서대리 180 일원	22,100	충북고시 제1999-41호 (2005.3.27)	
변경	13	서 대	자연취락지구	옥천읍 서대리 180 일원	22,100		도면표시 번호변경
기정	3	삼 청	자연취락지구	옥천읍 삼청리 817-1 일원	17,800	충북고시 제1999-41호 (2005.3.27)	
변경	14	삼 청	자연취락지구	옥천읍 삼청리 817-1 일원	17,800		도면표시 번호변경
기정	4	대 천	자연취락지구	옥천읍 대천리 542-1 일원	27,200	충북고시 제1999-41호 (2005.3.27)	
변경	15	대 천	자연취락지구	옥천읍 대천리 542-1 일원	27,200		도면표시 번호변경
기정	1	새터말	자연취락지구	이원면 건진리 370 일원	32,180	충북고시 제2000-49호 (2000.5.26)	
변경	16	새터말	자연취락지구	이원면 건진리 370 일원	32,180		도면표시 번호변경
기정	2	신 촌	자연취락지구	이원면 건진리 650 일원	16,550	충북고시 제2000-49호 (2000.5.26)	
변경	17	신 촌	자연취락지구	이원면 건진리 650 일원	22,968		
신설	18	매화1	자연취락지구	옥천읍 매화리 162-16번지 일원	5,882	-	
신설	19	매화2	자연취락지구	옥천읍 매화리 156-1번지 일원	5,442	-	
신설	20	매화3	자연취락지구	옥천읍 매화리 131-1번지 일원	14,048	-	
신설	21	매화4	자연취락지구	옥천읍 매화리 109번지 일원	10,067	-	
신설	22	산정말	자연취락지구	옥천읍 마암리 181 일원	17,301		
신설	23	송 대	자연취락지구	옥천읍 서대리 50-8 일원	26,200		
신설	24	와 정	자연취락지구	군북면 와정리 758-6 일원	11,988	-	
신설	25	자갯터	자연취락지구	군북면 와정리 585-4 일원	32,703	-	

(계 속)

구분	도면표시 번호	지구명	지구의 세분	위 치	면적 (㎡)	최초 결정일	비고
신설	26	한저골	자연취락지구	군북면 대촌리 529-10 일원	17,841	-	
신설	27	방아실	자연취락지구	군북면 대촌리 222-5 일원	15,963	-	
신설	28	거먹골	자연취락지구	군북면 와정리 640 일원	8,176	-	
신설	29	쇠걸이	자연취락지구	군북면 와정리 662-4 일원	11,493	-	
신설	30	항 골	자연취락지구	군북면 항곡리 132-5 일원	25,089	-	
신설	31	장고개	자연취락지구	군북면 막지리 650 일원	16,810	-	
신설	32	진 걸	자연취락지구	군북면 석호리 72-1 일원	20,031	-	
신설	33	맥 기	자연취락지구	군북면 막지리 226-5 일원	10,582	-	
신설	34	돌거리	자연취락지구	군북면 석호리 533-2 일원	21,100	-	
신설	35	밖안말	자연취락지구	군북면 소정리 45-3 일원	11,396	-	
신설	36	안 말	자연취락지구	군북면 소정리 111-2 일원	11,904	-	
신설	37	서낭대이	자연취락지구	군북면 추소리 453-1 일원	7,046	-	
신설	38	소태골	자연취락지구	군북면 소정리 384-4 일원	9,239	-	
신설	39	옥 계	자연취락지구	안내면 장계리 507 일원	10,303	-	
신설	40	본 동	자연취락지구	군북면 추소리 519-1 일원	11,615	-	
신설	41	안마을	자연취락지구	군북면 국원리 251 일원	21,741	-	
신설	42	주막말	자연취락지구	군북면 국원리 10-1 일원	16,981	-	
신설	43	문박골	자연취락지구	군북면 소정리 317-2 일원	7,489	-	
신설	44	고무실	자연취락지구	군북면 환평리 126 일원	35,564	-	
신설	45	보 골	자연취락지구	군북면 지오리 301-1 일원	22,577	-	
신설	46	늘 티	자연취락지구	군북면 국원리 108-6 일원	17,480	-	
신설	47	흰독골	자연취락지구	군북면 이백2리 230-1 일원	17,412	-	
신설	48	지과실	자연취락지구	군북면 지오리 483 일원	12,523	-	



(계 속)

구분	도면표시 번 호	지구명	지구의 세 분	위 치	면 적 (㎡)	최초 결정일	비고
신설	49	음지말	자연취락지구	군북면 지오리 519 일원	13,396	-	
신설	50	양지말	자연취락지구	군북면 지오리 224 일원	10,443	-	
신설	51	미 산	자연취락지구	안남면 종미리 508 일원	22,278	-	
신설	52	평 촌	자연취락지구	안남면 지수2리 1081 일원	12,852	-	
신설	53	말 티	자연취락지구	동이면 청마리 855-1 일원	31,664	-	
신설	54	하 금	자연취락지구	청성면 합금리 228 일원	14,962	-	
신설	55	더디기	자연취락지구	동이면 청마리 276-3 일원	18,479	-	
신설	56	상 금	자연취락지구	청성면 합금리 445 일원	35,128	-	
신설	57	원 당	자연취락지구	청성면 고당리 127 일원	15,599	-	
신설	58	강 촌	자연취락지구	청성면 고당리 256 일원	7,437	-	
신설	59	새 재	자연취락지구	동이면 조령리 87 일원	24,123	-	
신설	60	지우대	자연취락지구	동이면 조령리 602 일원	28,244	-	
신설	61	고 현	자연취락지구	청성면 고당리 330 일원	13,611	-	
신설	62	평지말	자연취락지구	군북면 이백리 346-9 일원	34,841	-	
신설	63	노란이	자연취락지구	군북면 이백리 374-8 일원	107,348	-	
신설	64	오 류	자연취락지구	옥천읍 오대리 704-1 일원	16,227	-	
신설	65	음지말	자연취락지구	안남면 종미리 700-2 일원	7,300	-	
신설	66	갈마골	자연취락지구	동이면 청마리 87-2 일원	14,778	-	
신설	67	각 실	자연취락지구	옥천읍 옥각리 260-2 일원	19,320	-	
신설	68	소정골	자연취락지구	옥천읍 옥각리 371 일원	92,827	-	
신설	69	진터벌	자연취락지구	옥천읍 서정리 215-1 일원	9,124	-	
신설	70	청중말	자연취락지구	옥천읍 서정리 256 일원	43,004	-	
신설	71	청동골	자연취락지구	동이면 청마리 178 일원	6,909	-	
신설	72	벌 말	자연취락지구	동이면 우산리 753-4 일원	44,048	-	

(계 속)

구분	도면표시 번호	지구명	지구의 세분	위 치	면 적 (㎡)	최초 결정일	비고
신설	73	안지리	자연취락지구	안내면 동대리 104 일원	15,147	-	
신설	74	양지골	자연취락지구	안내면 답양리 476 일원	9,319	-	
신설	75	샘터	자연취락지구	청산면 효목리 653 일원	13,845	-	
신설	76	송정	자연취락지구	이원면 윤정리 142-7 일원	36,811	-	
신설	77	수목말	자연취락지구	이원면 윤정리 195-5 일원	14,705	-	
신설	78	중산	자연취락지구	이원면 미동리 627 일원	15,270	-	
기정	1	하서	자연취락지구	청산면 하서리 38 일원	43,800	충북고시 제2000-48호 (2000.5.25)	
변경	79	하서	자연취락지구	청산면 하서리 38 일원	43,800		도면표시 번호변경
합계		68개 지구		-	1,430,173		

나. 개발진흥지구

■ 개발진흥지구 결정(변경) 조서

구분	도면표시 번호	지구명	지구의 세분	위 치	면 적 (㎡)	최초 결정일	비고
폐지	1	금암리	주거 개발진흥지구	동이면 금암리 550 일원	146,000	건설부고시 제790호 (89.12.26)	
폐지	2	평산리	주거 개발진흥지구	동이면 평산리 824 일원	91,000	건설부고시 제790호 (89.12.26)	
폐지	3	화학리	주거 개발진흥지구	안남면 화학리 420 일원	24,000	건설부고시 제164호 (90.04.06)	
폐지	6	소서리	주거 개발진흥지구	청성면 소서리 678 일원	83,000	건설부고시 제790호 (89.12.26)	
폐지	7	예곡리	주거 개발진흥지구	청산면 예곡리 630 일원	84,000	건설부고시 제784호 (91.11.10)	
폐지	8	용방리	주거 개발진흥지구	이원면 용방리 781 일원	76,000	건설부고시 제139호 (92.04.06)	
폐지	9	용방리	주거 개발진흥지구	이원면 용방리 158 일원	51,000	건설부고시 제139호 (92.04.06)	
합계		7개 지구		-	555,000		

※ 국토의 계획 및 이용에 관한 법률 부칙 제14조 및 제17조의 경과조치 규정에 의거 기존의 취락지구 및 시설용지지구, 산업축진지구는 개발진흥지구로 결정된 것으로 봄. 또한 위의 개발진흥지구는 국토이용관리법에 의하여 지정된 준도시지역안의 취락지구, 산업축진지구 및 시설용지지구이기 때문에 부칙17조와 제51조의 규정에 의해 제2종지구단위계획구역으로 지정된 것으로 봄.

2. 용도구역 결정(변경)조서

가. 지구단위계획구역

■ 제2종 지구단위계획구역 결정(변경)조서

구분	도면표시 번호	구역명	위 치	면 적 (㎡)	최초 결정일	비고
폐지	1	금암 지구	동이면 금암리 550일원	146,000	건설부고시 제790호 (89.12.26)	
폐지	2	평산 지구	동이면 평산리 824일원	91,000	건설부고시 제790호 (89.12.26)	
폐지	3	화학 지구	안남면 화학리 420일원	24,000	건설부고시 제164호 (90.04.06)	
폐지	6	소서 지구	청성면 소서리 678일원	83,000	건설부고시 제790호 (89.12.26)	
폐지	7	예곡 지구	청산면 예곡리 630일원	84,000	건설부고시 제784호 (91.11.10)	
폐지	8	용방1 지구	이원면 용방리 781일원	76,000	건설부고시 제139호 (92.04.06)	
폐지	9	용방2 지구	이원면 용방리 158일원	51,000	건설부고시 제139호 (92.04.06)	
기정	11	월전1 지구	군서면 월전리 산19-2일원	27,000	옥천고시 제1994-181호 (94.9.24)	
변경	4	월전1 지구	군서면 월전리 산19-2일원	27,000		도면표시 번호변경
기정	13	효목 지구	청산면 효목리 578-5일원	63,000	건설부고시 제547호 (1988.11.15)	
변경	6	효목 지구	청산면 효목리 578-5일원	63,000		도면표시 번호변경
기정	14	월전2 지구	군서면 월전리 35-5일원	10,000	옥천고시 제1994-202호 (1994.10.22)	
변경	7	월전2 지구	군서면 월전리 35-5일원	10,000		도면표시 번호변경
기정	15	월전3 지구	군서면 월전리 35일원	6,000	옥천고시 제1995-34호 (1995.2.23)	
변경	8	월전3 지구	군서면 월전리 35일원	6,000		도면표시 번호변경
기정	16	개심 지구	이원면 개심리 958일원	46,000	옥천고시 제1996-191호	
변경	9	개심 지구	이원면 개심리 958일원	46,000		도면표시 번호변경
기정	17	구일 지구	옥천읍 구일리 835일원	132,000	옥천고시 제1999-103호 (1999.5.10)	
변경	10	구일 지구	옥천읍 구일리 835일원	132,000		도면표시 번호변경

3. 도시계획시설 결정(변경)조서

1) 교통운수시설

가. 도로

■ 도로(중로) 결정(변경)조서

구분	규 모				기능	연장 (m)	기점	종점	사용 형태	주요 경과지	최초 결정일	비고
	등급	류별	번호	폭원 (m)								
기정	중로	1	1	20	보조간 선도로	2,640	대2-3 (문정리426-1)	대2-3 (서대리139)	일반 도로	대2-4	충북고시 제99-41호 (1999.3.27)	
변경	중로	1	1	20	보조간 선도로	2,537	대2-3 (서대리139)	대2-3 (문정리426-1)	일반 도로	대2-4		
기정	중로	1	3	20	보조간 선도로	2,213	대2-1 (죽향리15-1)	중1-4 (매화리206-2)	일반 도로	중1-2	충북고시 제99-41호 (1999.3.27)	
변경	중로	1	3	20	보조간 선도로	2,213	중1-4 (매화리206-2)	대2-1 (죽향리15-1)				
기정	중로	1	4	20	보조간 선도로	2,180	중1-1 (장야리278-26)	매화리구역계 (매화리298)	일반 도로	대2-3	충북고시 제99-41호 (1999.3.27)	
변경	중로	1	4	20	보조간 선도로	2,108	중1-1 (장야리278-26)	매화리구역계 (매화리298)				
신설	중로	1	5	20	보조간 선도로	1,222	광장2 옥천읍 삼양리 122	서정리 구역계 옥천읍 서정리 산1-14	일반 도로		-	
소계						8,080	(4개노선)					
기정	중로	2	1	15	보조간 선도로	1,088	1호광장 (금구리112-105)	2호광장 (삼양리153-4)	일반 도로	-	충북고시 제116호 (85.12.11)	
변경	중로	2	1	15	보조간 선도로	1,088	대1-1 (금구리112-105)	2호광장 (삼양리153-4)	일반 도로	-		
기정	중로	2	3	15	보조간 선도로	590	대2-4 (장야리369-6)	중3-3 (금구리46-9)	일반 도로	-	충북고시 제99-41호 (1999.3.27)	
변경	중로	2	3	15	보조간 선도로	593	대2-4 (장야리369-6)	중3-3 (금구리46-9)	일반 도로			
기정	중로	2	7	15	보조간 선도로	1,200	대2-3 (문정리402-2)	대2-4 (장야리164)	일반 도로	중1-4	충북고시 제199-41호 (1999.3.27)	
변경	중로	2	7	15	보조간 선도로	1,220	대2-3 (문정리402-2)	대2-4 (장야리164)	일반 도로	중1-4		
기정	중로	2	11	15	보조간 선도로	1,070	대2-5 (양수리259-16)	중2-5 (삼양리198-7)	일반 도로	대1-1	충북고시 제99-41호 (1999.3.27)	
변경	중로	2	11	15	보조간 선도로	1,174	대2-3 (양수리259-16)	대1-1 (삼양리24-13)	일반 도로	-		
기정	중로	2	1	15	보조간 선도로	1,357	소2-30 (이원면)	중3-9	일반 도로	-	옥천고시 제2002-263호 (2002.09.27)	
변경	중로	2	12	15	보조간 선도로	472	소2-30 (이원면)	중3-10	일반 도로	-		
기정	중로	2	3	15~18	보조간 선도로	455	중2-4	중2-2	일반 도로	-	건설부고시 제373호 (72.8.23)	
변경	중로	2	13	15~18	보조간 선도로	455	중2-14 (청산면)	중3-15 (청산면)	일반 도로	-		
기정	중로	2	4	15	보조간 선도로	475	1호광장	소2-2	일반 도로	-	옥천고시 제2002-263호 (2002.09.27)	
변경	중로	2	14	15	보조간 선도로	475	1호광장	소2-2 (청산면)	일반 도로	-		

(계 속)

구분	규 모				기능	연장 (m)	기점	종점	사용 형태	주요 경과지	최초 결정일	비고
	등급	류별	번호	폭원 (m)								
기정	중로	2	5	15	보조간선도로	122	중1-2	중2-4	일반도로	-	육천고시 제2002-263호 (2002.09.27)	
변경	중로	2	15	15	보조간선도로	122	대3-2 (청산면)	중2-14 (청산면)	일반도로	-		
신설	중로	2	18	15~18	집산도로	963	청산면 인정리 362-2	청산면 인정리 1213	일반도로			
신설	중로	2	19	15~18	집산도로	122	청산면 인정리 621-3	청산면 인정리 345-1	일반도로			
기정	중로	2	2	15	집산도로	171	군북면 중약리 403	중3-1	일반도로		충북고시 제2007-69호 (2007.4.20)	
변경	중로	2	20	15	집산도로	171	군북면 중약리 403	중3-1	일반도로			
기정	중로	2	8	15~18.5	국지도로	942	청산면 인정리 산업단지 구역계	청산면 인정리 산업단지 구역계	일반도로		충북고시 제2009-124호 (2009.4.17)	
변경	중로	2	21	15~18.5	국지도로	942	청산면 인정리 산업단지 구역계	청산면 인정리 산업단지 구역계	일반도로			
기정	중로	2	9	15	집산도로	420	중 2-8	중 2-8	일반도로		충북고시 제2009-124호 (2009.4.17)	
변경	중로	2	22	15	집산도로	420	중 2-19	중 2-19	일반도로			
기정	중로	2	10	15	집산도로	489	중 2-8	중 2-8	일반도로		충북고시 제2009-124호 (2009.4.17)	
변경	중로	2	23	15	집산도로	489	중 2-19	중 2-19	일반도로			
기정	중로	2	11	15	집산도로	109	중 2-8	중 2-10	일반도로		충북고시 제2009-124호 (2009.4.17)	
변경	중로	2	24	15	집산도로	109	중 2-19	중 2-21	일반도로			
소계						8,815	(15개노선)					
기정	중로	3	2	12	보조간선도로	270	대2-5 (양수리98-2)	양수리구역계 (양수리201-1)	일반도로	-	육천고시 제93-112호 (1999.7.3)	
변경	중로	3	2	12	보조간선도로	270	양수리구역계 (양수리201-1)	대2-5 (양수리98-2)	일반도로	-		
기정	중로	3	3	12	보조간선도로	785	중2-2 (금구리42-20)	대로2-4 (마암리48)	일반도로	-	충북고시 제2000-17호(2000.3.11)	
변경	중로	3	3	12	보조간선도로	785	대로2-4 (마암리48)	중2-2 (금구리42-20)	일반도로	-		
기정	중로	3	4	12	보조간선도로	880	중2-8 (동안리130-1)	중1-4 (매화리212-29)	일반도로	-	충북고시 제2000-17호(2000.3.11)	
변경	중로	3	4	12	보조간선도로	943	중1-4 (매화리212-29)	중2-8 (동안리130-1)	일반도로	-		
기정	중로	3	5	12	집산도로	220	중1-1 (문정리378-11)	중2-7 (문정리351-2)	일반도로	-	충북고시 제2000-17호(2000.3.11)	
변경	중로	3	5	12	집산도로	214	중2-7 (문정리351-2)	중1-1 (문정리378-11)	일반도로	-		
기정	중로	3	1	12	보조간선도로	940	대3-1	중2-1	일반도로	중3-4	충북고시 제1993-29호 (93.3.2)	
변경	중로	3	6	12	보조간선도로	940	대3-2 (이원면)	중2-12 (이원면)	일반도로	중3-8		

(계 속)

구분	규 모				기능	연장 (m)	기점	종점	사용 형태	주요 경과지	최초 결정일	비고
	등급	류별	번호	폭원 (m)								
기점	중로	3	2	12	보조간 선도로	1,930	대1-1	중2-1	일반 도로	-	충북고시 제1993-29호 (93.3.2)	
변경	중로	3	7	12	보조간 선도로	1,930	대1-3 (이원면)	중2-12 (이원면)	일반 도로	-		
기점	중로	3	4	12	보조간 선도로	1,035	중3-11	중3-6	일반 도로	-	육천고시 제2002-263호 (2002.09.27)	
변경	중로	3	8	12	보조간 선도로	1,035	중3-10 (이원면)	중3-14 (이원면)	일반 도로	-		
기점	중로	3	5	12	보조간 선도로	320	중2-1	중3-1	일반 도로	-	충북고시 제1993-29호 (93.3.2)	
변경	중로	3	9	12	보조간 선도로	168	중3-6 (이원면)	중3-11 (이원면)	일반 도로	-		
기점	중로	3	6	12	보조간 선도로	1,887	대3-1	중2-1	일반 도로	-	충북고시 제1993-29호 (93.3.2)	
변경	중로	3	10	12	보조간 선도로	1,887	대3-2 (이원면)	중2-12 (이원면)	일반 도로	-		
기점	중로	3	7	12	보조간 선도로	255	중3-4	중3-5	일반 도로	-	충북고시 제1993-29호 (93.3.2)	
변경	중로	3	11	12	보조간 선도로	255	중3-8 (이원면)	중3-9 (이원면)	일반 도로	-		
기점	중로	3	9	12	보조간 선도로	1,036	중2-1	중3-10	일반 도로	-	충북고시 제1993-29호 (93.3.2)	
변경	중로	3	12	12	보조간 선도로	1,036	중2-12 (이원면)	중3-13 (이원면)	일반 도로	-		
기점	중로	3	10	12	보조간 선도로	338	중2-1	중3-9	일반 도로	-	충북고시 제151호 (76.12.31)	
변경	중로	3	13	12	보조간 선도로	338	중2-12 (이원면)	중3-12 (이원면)	일반 도로	-		
기점	중로	3	11	12	보조간 선도로	516	중3-1 (이원면)	중3-4 (이원면)	일반 도로	-	충북고시 제1993-29호 (93.3.2)	
변경	중로	3	14	12	보조간 선도로	516	중3-6 (이원면)	중3-8 (이원면)	일반 도로	-		
기점	중로	3	3	12	보조간 선도로	2,371	대3-2	대3-1	일반 도로	-	육천고시 제2002-263호 (2002.09.27)	
변경	중로	3	15	12	보조간 선도로	1,905	중3-26 (청산면)	소2-35 (청산면)	일반 도로	-		
신설	중로	3	19	12	보조간 선도로	654	중3-12 (장찬리 488-7)	소2-17 (장찬리 58)	일반 도로	-		
기점	중로	3	1	13	점산 도로	354	중2-2	소3-7	일반 도로	-	충북고시 제2007-69호 (2007.04.20)	
변경	중로	3	20	13	점산 도로	354	중2-2 (군북면)	소3-7 (군북면)	일반 도로	-		
소계						13,230	(16개노선)					

① 옥천읍 도로(소로) 결정(변경)조서

구분	규 모				기능	연장 (m)	기점	종점	사용 형태	주요 경과지	최초 결정일	비고
	등급	류별	번호	폭원 (m)								
기정	소로	1	1	10	국지 도로	232	대2-5 (양수리112-6)	소2-78 (양수리133-1)	일반 도로	소2-89	충북고시 제93-117호 (93.6.19)	
변경	소로	1	1	10	국지 도로	227	대2-5 (양수리112-6)	소2-78 (양수리133-1)	일반 도로			
기정	소로	1	11	10	국지 도로	253	중1-4 (장야리226-1)	중2-7 (장야리246)	일반 도로		충북고시 제2000-17호 (2000.3.11)	
변경	소로	1	11	10	국지 도로	292	중2-7 (장야리246)	중1-4 (장야리226-1)	일반 도로			
기정	소로	1	12	10	국지 도로	490	대2-5	소2-91	일반 도로	소2-123	충북고시 제2000-17호 (2000.3.11)	
변경	소로	1	12	10	국지 도로	490	소2-91 (대천리430-1)	대2-5 (마암리170-1)	일반 도로			
신설	소로	1	14	10	국지 도로	1,929	삼청리구역계 (삼청리산2-1)	소1-16 (삼청리946-21)	일반 도로	-		
신설	소로	1	15	10	국지 도로	142	소1-14 (삼청리943-1)	소1-16 (삼청리947-19)	일반 도로	-		
신설	소로	1	16	10	국지 도로	237	대천리26-6	대1-1 (삼청리19-6)	일반 도로	-		
기정	소로	2	16	8	국지 도로	188	중2-1 (문정리496)	소2-14 (문정리492-3)	일반 도로	소2-15	충북고시 제2000-17호 (2000.3.11)	
변경	소로	1	18	10	국지 도로	190	소2-14 (문정리492-3)	중2-1 (문정리496)	일반 도로			
소계						3,507	(7개노선)					
기정	소로	2	1	8	국지 도로	89	소2-12 (삼양리205)	소3-2 (금구리206-1)	일반 도로	소2-11	충북고시 제2000-17호 (2000.3.11)	
변경	소로	2	1	8	국지 도로	143	중2-5 (삼양리200-36)	소3-2 (금구리206-1)	일반 도로	소2-11		
기정	소로	2	5	8	국지 도로	320	중2-2 (금구리30-7)	중3-3 (금구리69)	일반 도로	소3-28	충북고시 제93-117호 (93.6.19)	
변경	소로	2	5	8	국지 도로	320	중3-3 (금구리69)	중2-2 (금구리30-7)	일반 도로	소3-28		
기정	소로	2	8	8	국지 도로	145	대2-1 (교동리155-6)	중1-3 (죽향리56-5)	일반 도로	-	충북고시 제2000-17호 (2000.3.11)	
변경	소로	2	8	8	국지 도로	145	중1-3 (죽향리56-5)	대2-1 (교동리155-6)	일반 도로	-		
기정	소로	2	9	8	국지 도로	193	중2-5 (삼양리220-8)	소3-2 (삼양리232-3)	일반 도로	소2-12	충북고시 제116호 (85.12.6)	
변경	소로	2	9	8	국지 도로	193	소3-2 (삼양리232-3)	중2-5 (삼양리220-8)	일반 도로	소2-12		
기정	소로	2	11	8	국지 도로	302	소2-1 (삼양리232-22)	소2-10 (삼양리223-8)	일반 도로	소2-9	충북고시 제116호 (85.12.6)	
변경	소로	2	11	8	국지 도로	302	소2-10 (삼양리223-8)	소2-1 (삼양리232-22)	일반 도로	소2-9		
기정	소로	2	12	8	국지 도로	344	소2-1 (삼양리205-1)	소2-10 (삼양리223-35)	일반 도로	소2-2	충북고시 제116호 (85.12.6)	
변경	소로	2	12	8	국지 도로	344	소2-10 (삼양리223-35)	소2-1 (삼양리205-1)	일반 도로	소2-2		
신설	소로	2	13	8	국지 도로	112	대1-1 (금구리216-11)	중2-5 (삼양리198-8)	일반 도로			

(계 속)

구분	규 모				기능	연장 (m)	기점	종점	사용 형태	주요 경과지	최초 결정일	비고
	등급	류별	번호	폭원 (m)								
기점	소로	2	15	8	국지 도로	140	중2-1 (문정리451-1)	소2-16 (문정리451-9)	일반 도로	-	충북고시 제116호 (85.12.6)	
변경	소로	2	15	8	국지 도로	138	소1-18 (문정리451-9)	중2-1 (문정리451-1)	일반 도로			
기점	소로	2	17	8	국지 도로	356	소2-14 (문정리457)	중2-4 (금구리266-7)	일반 도로	소3-8	옥천고시 제2006-12호 (2006.3.17)	
변경	소로	2	17	8	국지 도로	356	중2-4 (금구리266-7)	소2-14 (문정리457)	일반 도로	소3-8		
기점	소로	2	19	8	국지 도로	396	중1-4 (장야리248-1)	중1-1 (문정리368-9)	일반 도로	소2-27	충북고시 제2000-17호 (2000.3.11)	
변경	소로	2	19	8	국지 도로	399	중1-4 (장야리248-1)	중1-1 (문정리368-9)	일반 도로			
기점	소로	2	20	8	국지 도로	342	중1-1 (금구리91-17)	중2-2 (금구리85-5)	일반 도로	소2-23	충북고시 제93-117호 (93.6.19)	
변경	소로	2	20	8	국지 도로	342	중2-2 (금구리85-5)	중1-1 (금구리91-17)	일반 도로	소2-23		
기점	소로	2	22	8	국지 도로	37	대2-2 (죽향리241-6)	소2-7 (죽향리266)	일반 도로	-	충북고시 제116호 (85.12.6)	
변경	소로	2	22	8	국지 도로	37	소2-7 (죽향리266)	대2-2 (죽향리241-6)	일반 도로	-		
기점	소로	2	24	8	국지 도로	274	중2-5 (삼양리217-11)	옥천고 (삼양리183-21)	일반 도로	소3-3	충북고시 제2000-17호 (2000.3.11)	
변경	소로	2	24	8	국지 도로	284	옥천고 (삼양리183-21)	중2-5 (삼양리217-11)	일반 도로	소3-3		
신설	소로	2	25	6	국지 도로	26	소1-6 (장야리294)	중1-4 (장야리432)	일반 도로	-		
기점	소로	2	27	8	국지 도로	187	중1-1 (문정리264-7)	중2-7 (문정리357)	일반 도로	소2-19	충북고시 제2000-17호 (2000.3.11)	
변경	소로	2	27	8	국지 도로	187	중2-7 (문정리357)	중1-1 (문정리264-7)	일반 도로	소2-19		
기점	소로	2	28	8	국지 도로	192	중1-1 (장야리234-1)	중2-7 (장야리237-1)	일반 도로	소3-42	충북고시 제2000-17호 (2000.3.11)	
변경	소로	2	28	8	국지 도로	248	중로1-4 (장야리234-1)	중로2-7 (장야리237-1)	일반 도로			
기점	소로	2	29	8	국지 도로	134	중2-7 (장야리166)	소2-26 (장야리154)	일반 도로	-	충북고시 제2000-17호 (2000.3.11)	
변경	소로	2	29	8	국지 도로	134	소2-26 (장야리154)	중2-7 (장야리166)	일반 도로	-		
기점	소로	2	30	8	국지 도로	245	중2-6 (장야리308-2)	소2-108 (장야리322-1)	일반 도로	소2-113	충북고시 제2000-17호 (2000.3.11)	
변경	소로	2	30	8	국지 도로	245	소2-108 (장야리322-1)	중2-6 (장야리308-2)	일반 도로	소2-113		
기점	소로	2	31	8	국지 도로	128	중1-4 (장야리248-5)	소2-105 (장야리302)	일반 도로	소1-6	충북고시 제2000-17호 (2000.3.11)	
변경	소로	2	31	8	국지 도로	125	소2-105 (장야리302)	중1-4 (장야리248-5)	일반 도로	소1-6		
기점	소로	2	32	8	국지 도로	116	소1-6 (장야리294-7)	소2-105 (장야리306-1)	일반 도로	-	충북고시 제98-71호 (98.6.12)	
변경	소로	2	32	8	국지 도로	116	소2-105 (장야리306-1)	소1-6 (장야리294-7)	일반 도로	-		
신설	소로	2	33	8	국지 도로	396	중1-16 (삼양리35-1)	대1-2 (문정리217)	일반 도로	-		



(계 속)

구분	구 모				기능	연장 (m)	기점	종점	사용 형태	주요 경과지	최초 결정일	비고
	등급	류별	번호	폭원 (m)								
기정	소로	2	34	8	국지 도로	150	중2-6 (장야리355)	소1-8 (장야리280)	일반 도로	소2-37	충북고시 제2000-17호 (2000.3.11)	
변경	소로	2	34	8	국지 도로	150	중2-6 (장야리355)	소2-131 (장야리280)	일반 도로	소2-37		
기정	소로	2	35	8	국지 도로	446	대1-1 (금구리216-9)	중3-1 (금구리178-8)	일반 도로	소2-2	충북고시 제2000-17호 (2000.3.11)	
변경	소로	2	35	8	국지 도로	446	중3-1 (금구리178-8)	대1-1 (금구리216-9)	일반 도로	소2-2		
기정	소로	2	36	8	국지 도로	303	중2-6 (장야리354)	소1-8 (장야리285-2)	일반 도로	-	충북고시 제93-117호 (93.6.19)	
변경	소로	2	36	8	국지 도로	303	중2-6 (장야리354)	중2-2 (금구리98-9)	일반 도로	-		
기정	소로	2	38	8	국지 도로	127	중1-3 (상계리39)	소2-6 (장야리42)	일반 도로	소3-121	충북고시 제2000-17호 (2000.3.11)	
변경	소로	2	38	8	국지 도로	127	소2-6 (장야리42)	중1-3 (상계리39)	일반 도로	소3-121		
기정	소로	2	41	8	국지 도로	68	중2-3 (장야리429-1)	소3-111 (장야리351)	일반 도로	-	충북고시 제2000-17호 (2000.3.11)	
변경	소로	2	41	8	국지 도로	68	소3-111 (장야리351)	중2-3 (장야리429-1)	일반 도로	-		
기정	소로	2	43	8	국지 도로	143	중3-3 (마암리14-21)	소3-36 (금구리73)	일반 도로	소2-45	충북고시 제116호 (85.12.6)	
변경	소로	2	43	8	국지 도로	143	소3-36 (금구리73)	중3-3 (마암리14-21)	일반 도로	소2-45		
기정	소로	2	44	8	국지 도로	172	중2-2 (금구리97-10)	중2-3 (금구리263-55)	일반 도로	소3-86	충북고시 제116호 (85.12.6)	
변경	소로	2	44	8	국지 도로	172	중2-3 (금구리263-55)	중2-2 (금구리97-10)	일반 도로	소3-86		
기정	소로	2	45	8	국지 도로	227	중2-3 (금구리산13-10)	소2-43 (금구리 산13-1)	일반 도로	소3-118	충북고시 제2000-17호 (2000.3.11)	
변경	소로	2	45	8	국지 도로	243	중2-3 (금구리산13-10)	소2-43 (금구리 산13-1)	일반 도로			
기정	소로	2	50	8	국지 도로	542	대2-4 (마암리59-2)	소2-57 (대천리349-1)	일반 도로	소2-52	충북고시 제2000-17호 (2000.3.11)	
변경	소로	2	50	8	국지 도로	542	소2-57 (대천리349-1)	대2-4 (마암리59-2)	일반 도로	소2-52		
기정	소로	2	53	8	국지 도로	517	대2-4 (마암리48-4)	소2-57 (대천리352-1)	일반 도로	소2-55	충북고시 제93-117호 (93.6.19)	
변경	소로	2	53	8	국지 도로	516	소2-57 (대천리352-1)	대2-4 (마암리48-4)	일반 도로			
기정	소로	2	55	8	국지 도로	222	소2-50 (마암리450-33)	소3-47 (대천리산1-10)	일반 도로	소2-53	충북고시 제116호 (85.12.6)	
변경	소로	2	55	8	국지 도로	222	소3-137 (대천리산1-10)	소2-50 (마암리450-33)	일반 도로	소2-53		
기정	소로	2	56	8	국지 도로	211	소2-50 (대천리617-55)	소3-47 (대천리373-13)	일반 도로	소2-51	충북고시 제2000-17호 (2000.3.11)	
변경	소로	2	56	8	국지 도로	211	소3-137 (대천리373-13)	소2-50 (대천리617-55)	일반 도로	소2-51		

(계 속)

구분	규 모				기능	연장 (m)	기점	종점	사용 형태	주요 경과지	최초 결정일	비고
	등급	류별	번호	폭원 (m)								
기정	소로	2	57	8	국지 도로	210	대1-1 (대천리647-48)	소3-137 (대천리산6)	일반 도로	소2-53	충북고시 제2000-17호 (2000.3.11)	
변경	소로	2	57	8	국지 도로	210	소3-137 (대천리산6)	대1-1 (대천리647-48)	일반 도로	소2-53		
기정	소로	2	59	8	국지 도로	862	중1-3 (동안리223)	중1-3 (동안리92-6)	일반 도로	소2-63	충북고시 제2000-17호 (2000.3.11)	
변경	소로	2	59	8	국지 도로	862	중1-3 (동안리92-6)	중1-3 (동안리223)	일반 도로	소2-63		
기정	소로	2	60	8	국지 도로	758	소2-59 (동안리12-2)	중1-3 (동안리111-1)	일반 도로	소2-62	충북고시 제2000-17호 (2000.3.11)	
변경	소로	2	60	8	국지 도로	758	중1-3 (동안리111-1)	소2-59 (동안리12-2)	일반 도로	소2-62		
기정	소로	2	65	8	국지 도로	453	중1-3 (하계리86-1)	중2-9 (하계리산1-2)	일반 도로	소2-67	충북고시 제2000-17호 (2000.3.11)	
변경	소로	2	65	8	국지 도로	453	중2-9 (하계리산1-2)	중1-3 (하계리86-1)	일반 도로	소2-67		
기정	소로	2	67	8	국지 도로	145	소2-66 (하계리93)	소2-65 (하계리106-1)	일반 도로	-	충북고시 제2000-17호 (2000.3.11)	
변경	소로	2	67	8	국지 도로	145	소2-65 (하계리106-1)	소2-66 (하계리93)	일반 도로	-		
기정	소로	2	70	8	국지 도로	285	소2-26 (장야리153)	소2-72 (장야리136-1)	일반 도로	소2-69	충북고시 제2000-17호 (2000.3.11)	
변경	소로	2	70	8	국지 도로	285	소2-72 (장야리136-1)	소2-26 (장야리153)	일반 도로	소2-69		
기정	소로	2	75	8	국지 도로	111	대2-4 (장야리127-2)	소2-74 (장야리98-3)	일반 도로	소2-76	충북고시 제2000-17호 (2000.3.11)	
변경	소로	2	75	8	국지 도로	111	소2-74 (장야리98-3)	대2-4 (장야리127-2)	일반 도로	소2-76		
기정	소로	2	77	8	국지 도로	139	소2-76	소2-74	일반 도로	-	충북고시 제2000-17호 (2000.3.11)	
변경	소로	2	77	8	국지 도로	139	소2-74 (장야리100)	소2-76 (장야리97)	일반 도로	-		
기정	소로	2	78	8	국지 도로	768	중2-11 (금구리249)	양수리구역계 (양수리182)	일반 도로	소1-3	충북고시 제2000-17호 (2000.3.11)	
변경	소로	2	78	8	국지 도로	757	양수리구역계 (양수리182)	중2-11 (금구리249)	일반 도로			
기정	소로	2	81	8	국지 도로	347	중2-11 (금구리산6-5)	소2-42 (금구리198-3)	일반 도로	소2-99	충북고시 제2000-17호 (2000.3.11)	
변경	소로	2	81	8	국지 도로	347	소2-42 (금구리198-4)	중2-11 (금구리산6-5)	일반 도로			
기정	소로	2	82	8	국지 도로	67	소1-2 (금구리108-8)	소3-32 (마암리3-2)	일반 도로	소2-134	충북고시 제2000-17호 (2000.3.11)	
변경	소로	2	82	8	국지 도로	67	소3-32 (마암리3-2)	소1-2 (금구리108-8)	일반 도로	소2-134		

(계 속)

구분	규 모				기능	연장 (m)	기점	종점	사용 형태	주요 경과지	최초 결정일	비고
	등급	류별	번호	폭원 (m)								
기정	소로	2	83	8	국지 도로	116	중2-7 (장야리320-1)	소2-26 (장야리155-2)	일반 도로	-	충북고시 제2000-17호 (2000.3.11)	
변경	소로	2	83	8	국지 도로	116	소2-26 (장야리155-2)	중2-7 (장야리320-1)	일반 도로	-		
기정	소로	2	85	8	국지 도로	186	대1-1 (금구리195-25)	중3-1 (금구리170-3)	일반 도로	-	충북고시 제2000-17호 (2000.3.11)	
변경	소로	2	85	8	국지 도로	186	중3-1 (금구리170-3)	대1-1 (금구리195-25)	일반 도로	-		
기정	소로	2	87	8	국지 도로	120	중2-11 (양수리127-2)	소3-70 (양수리129-5)	일반 도로	-	충북고시 제2000-17호 (2000.3.11)	
변경	소로	2	87	8	국지 도로	120	소3-70 (양수리129-5)	중2-11 (양수리127-2)	일반 도로	-		
기정	소로	2	91	8	국지 도로	864	대2-4 (대천리424-2)	소3-88 (대천리506-9)	일반 도로	소2-124	충북고시 제93-117호 (93.6.19)	
변경	소로	2	91	8	국지 도로	864	소3-88 (대천리506-9)	대2-4 (대천리424-2)	일반 도로	소2-124		
기정	소로	2	98	8	국지 도로	120	중2-7 (문정리353-1)	소2-19 (문정리352-2)	일반 도로	소2-104	충북고시 제2000-17호 (2000.3.11)	
변경	소로	2	98	8	국지 도로	130	중2-7 (문정리352-4)	소2-19 (문정리352-2)	일반 도로	소2-104		
기정	소로	2	100	8	국지 도로	150	대1-1 (금구리263-95)	중3-1 (금구리178-2)	일반 도로	-	충북고시 제2000-17호 (2000.3.11)	
변경	소로	2	100	8	국지 도로	150	대1-1 (금구리263-95)	소2-85 (금구리178-2)	일반 도로	-		
기정	소로	2	101	8	국지 도로	123	중2-1 (금구리4-8)	중2-4 (금구리35-8)	일반 도로	소3-33	충북고시 제2000-17호 (2000.3.11)	
변경	소로	2	101	8	국지 도로	123	중2-4 (금구리35-8)	중2-1 (금구리4-8)	일반 도로	소3-33		
기정	소로	2	102	8	국지 도로	276	중1-1 (문정리396-10)	중3-5 (문정리350-8)	일반 도로	소3-82	충북고시 제2000-17호 (2000.3.11)	
변경	소로	2	102	8	국지 도로	276	중3-5 (문정리350-8)	중1-1 (문정리396-10)	일반 도로	소3-82		
기정	소로	2	104	8	국지 도로	256	중3-5 (문정리348-1)	소2-27 (문정리357)	일반 도로	소2-98	충북고시 제2000-17호 (2000.3.11)	
변경	소로	2	104	8	국지 도로	256	소2-27 (문정리357)	중3-5 (문정리348-1)	일반 도로	소2-98		
기정	소로	2	105	8	국지 도로	237	중1-1 (장야리344)	중2-7 (장야리308-16)	일반 도로	소2-119	충북고시 제2000-17호 (2000.3.11)	
변경	소로	2	105	8	국지 도로	237	중2-7 (장야리308-16)	중1-1 (장야리344)	일반 도로	소2-119		
기정	소로	2	106	8	국지 도로	225	중1-1 (장야리266-5)	중2-7 (장야리)	일반 도로	소3-41	충북고시 제2000-17호 (2000.3.11)	
변경	소로	2	106	8	국지 도로	225	중2-7 (장야리)	중1-1 (장야리266-5)	일반 도로	소3-41		
기정	소로	2	107	8	국지 도로	225	중1-1 (장야리328)	중2-7 (장야리320-1)	일반 도로	소2-30	충북고시 제2000-17호 (2000.3.11)	
변경	소로	2	107	8	국지 도로	225	중2-7 (장야리320-1)	중1-1 (장야리328)	일반 도로	소2-30		

(계 속)

구분	규 모				기능	연장 (m)	기점	종점	사용 형태	주요 경과지	최초 결정일	비고
	등급	류별	번호	폭원 (m)								
기점	소로	2	108	8	국지 도로	194	중1-1 (장야리327-3)	중2-7 (장야리164)	일반 도로	소2-30	충북고시 제2000-17호 (2000.3.11)	
변경	소로	2	108	8	국지 도로	194	중2-7 (장야리164)	중1-1 (장야리327-3)	일반 도로	소2-30		
폐지	소로	2	110	8	국지 도로	67	중2-7 (문정리352-1)	소2-104 (문정리352-3)	일반 도로	-	충북고시 제2000-17호 (2000.3.11)	
신설	소로	2	110	8	국지 도로	215	소2-14	대2-3	일반 도로			
폐지	소로	2	111	8	국지 도로	256	중2-11 (금구리227-6)	소2-73 (금구리293-2)	일반 도로	-	충북고시 제2000-17호 (2000.3.11)	
기점	소로	2	115	8	국지 도로	118	중2-7 (문정리352-4)	중2-7 (문정리352-1)	일반 도로	-	충북고시 제2000-17호 (2000.3.11)	
변경	소로	2	115	8	국지 도로	112	중2-7 (문정리352-4)	중2-7 (문정리352-1)	일반 도로	-		
폐지	소로	2	116	8	국지 도로	38	소2-93 (문정리263-1)	육천상교 (문정리247)	일반 도로	-	충북고시 제2000-17호 (2000.3.11)	
신설	소로	2	116	8	국지 도로	481	소2-94	대2-1	일반 도로			
기점	소로	2	118	8	국지 도로	143	대2-1 (죽향리142-10)	소3-55 (죽향리167-7)	일반 도로	-	육천고시 제93-128호 (93.7.20)	
변경	소로	2	118	8	국지 도로	143	소3-138 (죽향리167-7)	대2-1 (죽향리142-10)	일반 도로	-		
기점	소로	2	123	8	국지 도로	150	소1-12 (마암리132-2)	소2-124 (대천리27-1)	일반 도로	-	충북고시 제2000-17호 (2000.3.11)	
변경	소로	2	123	8	국지 도로	150	소2-124 (대천리27-1)	소1-12 (마암리132-2)	일반 도로	-		
기점	소로	2	128	8	국지 도로	188	소3-51	소2-18	일반 도로	-	육천고시 제2002-263호 (2002.09.27)	
변경	소로	2	128	8	국지 도로	188	소2-45	중3-3	일반 도로	-		
기점	소로	2	129	8	국지 도로	143	중2-6 (장야리355)	소2-103 (장야리339-2)	일반 도로	소2-39	충북고시 제2000-17호 (2000.3.11)	
변경	소로	2	129	8	국지 도로	143	소2-103 (장야리339-2)	중2-6 (장야리355)	일반 도로	소2-39		
기점	소로	2	134	8	국지 도로	80	소2-50	소2-53	일반 도로	-	육천고시 제2002-263호 (2002.09.27)	
변경	소로	2	134	8	국지 도로	80	소2-53	소2-50	일반 도로	-		
기점	소로	2	135	8	국지 도로	252	소2-55	소2-57	일반 도로	-	육천고시 제2002-263호 (2002.09.27)	
변경	소로	2	135	8	국지 도로	124	소2-56	소2-55	일반 도로	-		
기점	소로	2	136	8	국지 도로	77	대2-2	소2-116	일반 도로	-	육천고시 제2002-263호 (2002.09.27)	
변경	소로	2	136	8	국지 도로	119	육천상업고등학교 육천읍삼양리247	대2-2	일반 도로	-		
소계						16,726	(67개노선)					

(계 속)

구분	규 모				기능	연장 (m)	기점	종점	사용 형태	주요 경과지	최초 결정일	비고
	등급	류별	번호	폭원 (m)								
신설	소로	3	1	6	국지 도로	80	중3-3	소3-28	일반 도로			
기정	소로	3	2	6	국지 도로	600	대1-1 (금구리216-9)	중2-10 (삼양리222-134)	일반 도로	소2-2	충북고시 제2000-17호 (2000.3.11)	
변경	소로	3	2	6	국지 도로	600	중2-10 (삼양리222-134)	대1-1 (금구리216-9)	일반 도로	소2-2		
기정	소로	3	4	6	국지 도로	96	중2-5 (삼양리220-9)	소3-5 (삼양리222-217)	일반 도로	소3-6	충북고시 제116호 (85.12.6)	
변경	소로	3	4	6	국지 도로	96	소3-5 (삼양리222-217)	중2-5 (삼양리220-9)	일반 도로	소3-6		
기정	소로	3	6	6	국지 도로	181	소2-24 (삼양리185-7)	소3-4 (삼양리220-25)	일반 도로	소3-17	충북고시 제116호 (85.12.6)	
변경	소로	3	6	6	국지 도로	181	소3-4 (삼양리220-25)	소2-24 (삼양리185-7)	일반 도로	소3-17		
기정	소로	3	8	6	국지 도로	83	중2-1 (문정리464-2)	소2-17 (문정리464-5)	일반 도로	-	충북고시 제116호 (85.12.6)	
변경	소로	3	8	6	국지 도로	83	소2-17 (문정리464-5)	중2-1 (문정리464-2)	일반 도로	-		
기정	소로	3	11	6	국지 도로	219	중2-5 (삼양리222-294)	중3-1 (금구리170-11)	일반 도로	소3-2	충북고시 제2000-17호 (2000.3.11)	
변경	소로	3	11	6	국지 도로	219	중3-1 (금구리170-11)	중2-5 (삼양리222-294)	일반 도로	소3-2		
기정	소로	3	12	6	국지 도로	199	중2-1 (금구리12-3)	소2-5 (금구리53-3)	일반 도로	소3-15	충북고시 제2000-17호 (2000.3.11)	
변경	소로	3	12	6	국지 도로	199	소2-5 (금구리53-3)	중2-1 (금구리12-3)	일반 도로	소3-15		
기정	소로	3	13	6	국지 도로	221	중2-1 (금구리158-5)	소2-5 (금구리58-29)	일반 도로	-	충북고시 제2000-17호 (2000.3.11)	
변경	소로	3	13	6	국지 도로	221	소2-5 (금구리58-29)	중2-1 (금구리158-5)	일반 도로	-		
기정	소로	3	14	6	국지 도로	120	중3-1 (금구리175-10)	소3-7 (금구리5-4)	일반 도로	소3-132	충북고시 제2000-17호 (2000.3.11)	
변경	소로	3	14	6	국지 도로	34	중3-1 (금구리175-10)	공설시장 (금구리5-68)	일반 도로			
기정	소로	3	15	6	국지 도로	135	중2-2 (금구리27-3)	소3-13 (금구리56-18)	일반 도로	소3-12	충북고시 제2000-17호 (2000.3.11)	
변경	소로	3	15	6	국지 도로	135	소3-13 (금구리56-18)	중2-2 (금구리27-3)	일반 도로	소3-12		
기정	소로	3	16	6	국지 도로	215	중2-2 (금구리48-10)	중3-3 (금구리45-1)	일반 도로	소3-28	충북고시 제2000-17호 (2000.3.11)	
변경	소로	3	16	6	국지 도로	215	중3-3 (금구리45-1)	중2-2 (금구리48-10)	일반 도로	소3-28		
기정	소로	3	17	6	국지 도로	68	중2-5 (삼양리218-29)	소3-6 (금구리23-70)	일반 도로	-	충북고시 제116호 (85.12.6)	
변경	소로	3	17	6	국지 도로	68	소3-6 (금구리23-70)	중2-5 (삼양리218-29)	일반 도로	-		
기정	소로	3	18	6	국지 도로	82	중2-1 (금구리21-8)	소3-10974 (금구리23-70)	일반 도로	-	충북고시 제116호 (85.12.6)	
변경	소로	3	18	6	국지 도로	82	소3-109 (금구리23-70)	중2-1 (금구리21-8)	일반 도로	-		

(계 속)

구분	규 모				기능	연장 (m)	기점	종점	사용 형태	주요 경과지	최초 결정일	비고
	등급	류별	번호	폭원 (m)								
기정	소로	3	24	6	국지 도로	75	소2-7 (문정리47-3)	소3-23 (문정리50)	일반 도로	-	충북고시 제2000-17호 (2000.3.11)	
변경	소로	3	24	6	국지 도로	75	소3-23 (문정리50)	소2-7 (문정리47-3)	일반 도로	-		
기정	소로	3	25	6	국지 도로	505	중1-3 (상계리37-6)	소2-7 (죽향리193-1)	일반 도로	소2-6	충북고시 제2000-17호 (2000.3.11)	
변경	소로	3	25	6	국지 도로	230	중1-3 (상계리37-6)	소2-6 (죽향리60-5)				
기정	소로	3	26	6	국지 도로	70	소2-6 (죽향리83-3)	소3-120 (죽향리83-20)	일반 도로	-	충북고시 제2000-17호 (2000.3.11)	
변경	소로	3	26	6	국지 도로	70	소2-6 (죽향리83-3)	소3-142 (죽향리83-20)	일반 도로	-		
기정	소로	3	29	6	국지 도로	190	대1-1 (금구리192-8)	중2-10 (금구리144-12)	일반 도로	소3-20	충북고시 제2000-17호 (2000.3.11)	
변경	소로	3	29	6	국지 도로	190	중2-10 (금구리144-12)	대1-1 (금구리192-8)	일반 도로	소3-20		
기정	소로	3	32	6	국지 도로	498	중2-1 (금구리149-3)	소2-127 (마암리74-2)	일반 도로	소2-46	충북고시 제2000-17호 (2000.3.11)	
변경	소로	3	32	6	국지 도로	498	소2-127 (마암리74-2)	중2-1 (금구리149-3)	일반 도로	소2-46		
기정	소로	3	35	6	국지 도로	85	소3-33 (금구리34-1)	소3-34 (금구리37-33)	일반 도로	-	충북고시 제116호 (85.12.6)	
변경	소로	3	35	6	국지 도로	85	소3-34 (금구리37-33)	소3-33 (금구리34-1)	일반 도로	-		
신설	소로	3	37	6	국지 도로	26	소2-33 (문정리500)	대2-1 (문정리215-9)	일반 도로			
기정	소로	3	40	6	국지 도로	100	중2-2 (금구리50-4)	소3-16 (금구리48-2)	일반 도로	소3-21	충북고시 제2000-17호 (2000.3.11)	
변경	소로	3	40	6	국지 도로	100	소3-16 (금구리48-2)	중2-2 (금구리50-4)	일반 도로	소3-21		
기정	소로	3	41	6	국지 도로	62	중1-4 (장야리245-3)	소2-106 (장야리262-4)	일반 도로	-	충북고시 제2000-17호 (2000.3.11)	
변경	소로	3	41	6	국지 도로	63	중1-4 (장야리245-3)	소2-106 (장야리262-4)	일반 도로			
기정	소로	3	42	6	국지 도로	52	중1-4 (장야리238-4)	소2-28 (장야리237-2)	일반 도로	-	충북고시 제2000-17호 (2000.3.11)	
변경	소로	3	42	6	국지 도로	50	중1-4 (장야리238-4)	소2-28 (장야리237-2)	일반 도로			
기정	소로	3	43	6	국지 도로	44	중1-4 (장야리247-1)	소1-6 (장야리293-3)	일반 도로	-	충북고시 제93-117호 (93.6.19)	
변경	소로	3	43	6	국지 도로	43	소1-6 (장야리293-3)	중1-4 (장야리247-1)	일반 도로	-		
기정	소로	3	44	6	국지 도로	60	중1-4 (장야리242-12)	소1-11 (장야리241-3)	일반 도로	-	충북고시 제93-117호 (93.6.19)	
변경	소로	3	44	6	국지 도로	64	소1-11 (장야리241-3)	중1-4 (장야리242-12)	일반 도로	-		
기정	소로	3	45	6	국지 도로	125	중3-3 (마암리24-3)	소3-116 (마암리산1-2)	일반 도로	-	충북고시 제116호 (85.12.6)	
변경	소로	3	45	6	국지 도로	125	소3-141 (마암리산1-2)	중3-3 (마암리24-3)	일반 도로	-		

(계 속)

구분	규 모				기능	연장 (m)	기점	종점	사용 형태	주요 경과지	최초 결정일	비고
	등급	류별	번호	폭원 (m)								
기정	소로	3	46	6	국지 도로	125	중3-3 (마암리48)	소3-116 (마암리43-16)	일반 도로	-	충북고시 제116호 (85.12.6)	
변경	소로	3	46	6	국지 도로	125	소3-141 (마암리43-16)	중3-3 (마암리48)	일반 도로	-		
기정	소로	3	48	6	국지 도로	248	중3-3 (금구리61-6)	소3-13 (금구리57-3)	일반 도로	소3-28	충북고시 제116호 (85.12.6)	
변경	소로	3	48	6	국지 도로	257	중3-3 (금구리61-6)	소3-13 (금구리57-3)	일반 도로			
기정	소로	3	49	6	국지 도로	308	소2-7 (죽향리238-5)	소3-25 (죽향리159)	일반 도로	소3-57	충북고시 제116호 (85.12.6)	
변경	소로	3	49	6	국지 도로	308	소2-7 (죽향리238-5)	소3-142 (죽향리159)	일반 도로			
기정	소로	3	52	6	국지 도로	254	대2-1 (죽향리21)	중1-3 (죽향리244-1)	일반 도로	소2-6	충북고시 제2000-17호 (2000.3.11)	
변경	소로	3	52	6	국지 도로	254	중1-3 (죽향리244-1)	대2-1 (죽향리21)	일반 도로	소2-6		
기정	소로	3	54	6	국지 도로	138	소3-52 (죽향리96-2)	소3-120 (죽향리87-1)	일반 도로	-	충북고시 제116호 (85.12.6)	
변경	소로	3	54	6	국지 도로	138	소3-142 (죽향리87-1)	소3-52 (죽향리96-2)	일반 도로	-		
기정	소로	3	58	6	국지 도로	190	대2-1 (죽향리141)	소3-25 (죽향리161)	일반 도로	소3-56	충북고시 제93-117호 (93.6.19)	
변경	소로	3	58	6	국지 도로	190	소3-142 (죽향리161)	대2-1 (죽향리141)	일반 도로			
기정	소로	3	63	6	국지 도로	121	중2-11 (양수리125-12)	소3-70 (양수리131)	일반 도로	-	충북고시 제2000-17호 (2000.3.11)	
변경	소로	3	63	6	국지 도로	121	소3-70 (양수리131)	중2-11 (양수리125-12)	일반 도로	-		
기정	소로	3	65	6	국지 도로	90	소3-68 (양수리169-1)	소3-66 (양수리166)	일반 도로	-	충북고시 제116호 (1985.12.6)	
변경	소로	3	65	6	국지 도로	65	소3-140 (양수리169-1)	소3-139 (양수리166)	일반 도로	-		
기정	소로	3	67	6	국지 도로	142	중3-2 (양수리148-1)	소3-68 (양수리169-1)	일반 도로	소3-66	충북고시 제93-117호 (93.6.19)	
변경	소로	3	67	6	국지 도로	117	중3-2 (양수리148-1)	소3-140 (양수리169-1)	일반 도로	소3-66		
기정	소로	3	70	6	국지 도로	254	대2-5 (양수리124-6)	소2-78 (양수리산3-1)	일반 도로	소2-87	충북고시 제116호 (85.12.6)	
변경	소로	3	70	6	국지 도로	234	대2-5 (양수리124-6)	소2-78 (양수리산3-1)	일반 도로			
기정	소로	3	76	6	국지 도로	75	소2-18 (상계리25)	소3-77 (상계리27-1)	일반 도로	-	충북고시 제2000-17호 (2000.3.11)	
변경	소로	3	76	6	국지 도로	75	소3-77 (상계리27-1)	소2-18 (상계리25)	일반 도로	-		
기정	소로	3	77	6	국지 도로	517	소1-5 (교동리324-1)	소1-5 (교동리301-2)	일반 도로	소3-78	충북고시 제93-117호 (93.6.19)	
변경	소로	3	77	6	국지 도로	517	소1-5 (교동리301-2)	소1-5 (교동리324-1)	일반 도로	소3-78		

(계 속)

구분	규 모				기능	연장 (m)	기점	종점	사용 형태	주요 경과지	최초 결정일	비고
	등급	류별	번호	폭원 (m)								
기정	소로	3	82	6	국지 도로	85	중2-7 (문정리345-2)	소2-102 (문정리398)	일반 도로	-	충북고시 제2000-17호 (2000.3.11)	
변경	소로	3	82	6	국지 도로	95	중2-7 (문정리345-2)	소2-102 (문정리398)	일반 도로			
기정	소로	3	89	6	국지 도로	173	소3-87 (마암리92-3)	소3-90 (마암리96-18)	일반 도로	-	충북고시 제2000-17호 (2000.3.11)	
변경	소로	3	89	6	국지 도로	173	소3-90 (마암리96-18)	소3-87 (마암리92-3)	일반 도로	-		
기정	소로	3	90	6	국지 도로	76	대2-4 (마암리96-14)	소3-83 (마암리96-6)	일반 도로	소3-89	충북고시 제2000-17호 (2000.3.11)	
변경	소로	3	90	6	국지 도로	74	대2-4 (마암리96-14)	소3-83 (마암리96-6)	일반 도로	소3-89		
기정	소로	3	93	6	국지 도로	85	중1-3 (하계리14-1)	소3-30 (하계리14-4)	일반 도로	-	충북고시 제2000-17호 (2000.3.11)	
변경	소로	3	93	6	국지 도로	85	소3-30 (하계리14-4)	중1-3 (하계리14-1)	일반 도로	-		
기정	소로	3	98	6	국지 도로	171	중2-1 (금구리131-4)	소3-134 (금구리127-1)	일반 도로	-	충북고시 제2000-17호 (2000.3.11)	
변경	소로	3	98	6	국지 도로	171	소3-134 (금구리127-1)	중2-1 (금구리131-4)	일반 도로	-		
기정	소로	3	106	6	국지 도로	116	중2-1 (금구리149-5)	소3-13 (금구리56-12)	일반 도로	-	충북고시 제2000-17호 (2000.3.11)	
변경	소로	3	106	6	국지 도로	116	소3-13 (금구리56-12)	중2-1 (금구리149-5)	일반 도로	-		
기정	소로	3	107	6	국지 도로	87	중2-10 (삼양리 222-153)	중2-1 (삼양리222-155)	일반 도로	소3-108	충북고시 제2000-17호 (2000.3.11)	
변경	소로	3	107	6	국지 도로	87	중2-1 (삼양리222-155)	중2-10 (삼양리 222-153)	일반 도로	소3-108		
기정	소로	3	108	6	국지 도로	57	중2-5 (삼양리222-27)	소3-107 (삼양리222-27)	일반 도로	-	충북고시 제2000-17호 (2000.3.11)	
변경	소로	3	108	6	국지 도로	57	소3-107 (삼양리222-27)	중2-5 (삼양리222-27)	일반 도로	-		
기정	소로	3	111	6	국지 도로	160	중2-6 (장야리351)	소2-103 (장야리364)	일반 도로	소2-41	충북고시 제2000-17호 (2000.3.11)	
변경	소로	3	111	6	국지 도로	160	소2-103 (장야리364)	중2-6 (장야리351)	일반 도로	소2-41		
폐지	소로	3	112	6	국지 도로	102	대2-3 (문정리328-2)	중2-7 (문정리345-1)	일반 도로	-	충북고시 제2000-17호 (2000.3.11)	
기정	소로	3	114	6	국지 도로	97	소2-122 (마암리106-1)	소3-83 (마암리96-3)	일반 도로	-	충북고시 제2000-17호 (2000.3.11)	
변경	소로	3	114	6	국지 도로	97	소3-83 (마암리96-3)	소2-122 (마암리106-1)	일반 도로	-		
기정	소로	3	117	6	국지 도로	96	소2-45 (금구리 산13-1)	소3-36 (금구리 74-4)	일반 도로	-	충북고시 제2000-17호 (2000.3.11)	
변경	소로	3	117	6	국지 도로	97	소2-45 (금구리 산13-1)	소3-36 (금구리 74-4)	일반 도로			



(계 속)

구분	규 모				기능	연장 (m)	기점	종점	사용 형태	주요 경과지	최초 결정일	비고
	등급	류별	번호	폭원 (m)								
기정	소로	3	118	6	국지 도로	160	중2-6 (장야리351)	소2-103 (장야리340)	일반 도로	소2-39	충북고시 제2000-17호 (2000.3.11)	
변경	소로	3	118	6	국지 도로	160	소2-103 (장야리340)	중2-6 (장야리351)	일반 도로	소2-39		
기정	소로	3	121	6	국지 도로	58	소2-38 (상계리 42)	소3-25 (상계리75-1)	일반 도로	-	충북고시 제2000-17호 (2000.3.11)	
변경	소로	3	121	6	국지 도로	58	소3-25 (상계리75-1)	소2-38 (상계리 42)	일반 도로	-		
기정	소로	3	122	6	국지 도로	96	소3-83 (마암리98-9)	소3-89 (마암리95-2)	일반 도로	-	충북고시 제2000-17호 (2000.3.11)	
변경	소로	3	122	6	국지 도로	96	소3-89 (마암리95-2)	소3-83 (마암리98-9)	일반 도로	-		
기정	소로	3	124	4	국지 도로	116	소2-6 (죽향리245)	소3-25 (죽향리175)	일반 도로	소3-125	충북고시 제2000-17호 (2000.3.11)	
변경	소로	3	124	5	국지 도로	117	소2-6 (죽향리245)	소3-142 (죽향리175)	일반 도로			
기정	소로	3	130	4	국지 도로	158	중1-3 (죽향리244-1)	소2-6 (상계리106-2)	일반 도로	-	충북고시 제2000-17호 (2000.3.11)	
변경	소로	3	130	4	국지 도로	158	소2-6 (상계리106-2)	중1-3 (죽향리244-1)	일반 도로	-		
기정	소로	3	132	6	국지 도로	68	소3-14 (금구리5-68)	소3-11 (삼양리232-6)	일반 도로	-	충북고시 제2000-17호 (2000.3.11)	
변경	소로	3	132	6	국지 도로	45	공설시장 (금구리5-68)	소3-11 (삼양리232-6)	일반 도로			
폐지	소로	3	135	6	보행전용도로	44	중2-5 (삼양리199-6)	소2-12 (삼양리205-1)	국지 도로	-	충북고시 제2000-17호 (2000.3.11)	
기정	소로	3	136	6	국지 도로	60	소3-51	소2-18	일반 도로	-	육천고시 제2002-263호 (2002.09.27)	
변경	소로	3	136	6	국지 도로	60	소2-18	소3-51	일반 도로	-		
기정	소로	3	137	6	국지 도로	558	소2-55	소2-57	일반 도로	-	육천고시 제2002-263호 (2002.09.27)	
변경	소로	3	137	6	국지 도로	558	소2-57	소2-55	일반 도로	-		
기정	소로	3	138	6	국지 도로	30	소2-118	소3-120	일반 도로	-	육천고시 제2002-263호 (2002.09.27)	
변경	소로	3	138	6	국지 도로	30	소2-118	소3-142	일반 도로	-		
기정	소로	3	139	6	국지 도로	37	소3-65	소2-84	일반 도로	-	육천고시 제2002-263호 (2002.09.27)	
변경	소로	3	139	6	국지 도로	45	소3-65	소2-84	일반 도로	-		
기정	소로	3	140	6	국지 도로	99	소3-67	소2-78	일반 도로	-	육천고시 제2002-263호 (2002.09.27)	
변경	소로	3	140	6	국지 도로	122	소3-67	소2-78	일반 도로			
기정	소로	3	142	6	국지 도로	160	소3-25	소3-26	일반 도로	-	육천고시 제2002-263호 (2002.09.27)	
변경	소로	3	142	6	국지 도로	219	소2-7	소2-6	일반 도로	-		
소계						9,113	(71개노선)					

② 이원면 도로(소로) 결정(변경)조서

구분	규 모				기능	연장 (m)	기점	종점	사용 형태	주요 경과지	최초 결정일	비고
	등급	류별	번호	폭원 (m)								
기정	소로	1	1	10	국지 도로	293	중3-6	중3-2	일반 도로	-	충북고시 제1993-29호 (93.3.2)	
변경	소로	1	1	10	국지 도로	293	중3-10	중3-7	일반 도로	-		
기정	소로	1	2	10	국지 도로	665	소2-28	중3-2	일반 도로	-	육천고시 제2002-263호 (2002.09.27)	
변경	소로	1	2	10	국지 도로	665	소2-28	중3-7	일반 도로	-		
기정	소로	1	3	10	국지 도로	182	중3-2	소1-6	일반 도로	-	육천고시 제2002-263호 (2002.09.27)	
변경	소로	1	3	10	국지 도로	182	소1-6	중3-7	일반 도로	-		
기정	소로	1	6	10	국지 도로	366	중3-4	중3-6	일반 도로	-	건설부고시 제703호 (71.12.17)	
변경	소로	1	6	10	국지 도로	366	중3-10	중3-8	일반 도로	-		
기정	소로	1	8	10	국지 도로	744	중3-2	강평리구역계	일반 도로	-	육천고시 제2002-263호 (2002.09.27)	
변경	소로	1	8	10	국지 도로	876	강평리295-2	중3-7	일반 도로	-		
소계						2,382	(5개노선)					
기정	소로	2	1	8	국지 도로	358	중3-2	중3-6	일반 도로	-	건설부고시 제703호 (71.12.17)	
변경	소로	2	1	8	국지 도로	358	중3-7	중3-10	일반 도로	-		
기정	소로	2	2	8	국지 도로	220	중3-2	소2-1	일반 도로	-	건설부고시 제703호 (71.12.17)	
변경	소로	2	2	8	국지 도로	220	중3-7	소2-1	일반 도로	-		
기정	소로	2	4	8	국지 도로	208	소2-2	소3-2	일반 도로	-	육천고시 제2002-263호 (2002.09.27)	
변경	소로	2	4	8	국지 도로	208	소3-2	소2-2	일반 도로	-		
기정	소로	2	5	8	국지 도로	76	중3-2	소1-2	일반 도로	-	건설부고시 제703호 (71.12.17)	
변경	소로	2	5	8	국지 도로	76	중3-7	소1-2	일반 도로	-		
기정	소로	2	6	8	국지 도로	76	중3-2	소1-2	일반 도로	-	건설부고시 제703호 (71.12.17)	
변경	소로	2	6	8	국지 도로	76	중3-7	소1-2	일반 도로	-		
기정	소로	2	7	8	국지 도로	240	중3-2	소2-8	일반 도로	-	건설부고시 제703호 (71.12.17)	
변경	소로	2	7	8	국지 도로	240	소2-8	중3-7	일반 도로	-		

(계 속)

구분	규 모				기능	연장 (m)	기점	종점	사용 형태	주요 경과지	최초 결정일	비고
	등급	유별	번호	폭원 (m)								
기정	소로	2	9	8	국지 도로	268	중3-2	중3-6	일반 도로	-	건설부고시 제703호 (71.12.17)	
변경	소로	2	9	8	국지 도로	268	중3-10	중3-7	일반 도로	-		
기정	소로	2	10	8	국지 도로	257	중3-6	소2-2	일반 도로	-	건설부고시 제703호 (71.12.17)	
변경	소로	2	10	8	국지 도로	257	중3-10	소2-2	일반 도로	-		
신설	소로	2	11	8	국지 도로	63	이원공원 (이원리 525-1)	중3-7 (이원리 491-51)	일반 도로	-		
기정	소로	2	12	8	국지 도로	92	중3-2	소2-13	일반 도로	-	충북고시 제1993-29호 (93.3.2)	
변경	소로	2	12	8	국지 도로	92	중3-7	소2-13	일반 도로	-		
기정	소로	2	13	8	국지 도로	255	1호공원	소2-18	일반 도로	-	충북고시 제1993-29호 (93.3.2)	
변경	소로	2	13	8	국지 도로	255	소2-18	2호공원	일반 도로	-		
기정	소로	2	15	8	국지 도로	431	중3-2	중3-6	일반 도로	-	건설부고시 제703호 (71.12.17)	
변경	소로	2	15	8	국지 도로	431	중3-7	중3-10	일반 도로	-		
기정	소로	2	18	8	국지 도로	490	중3-3	소2-15	일반 도로	-	충북고시 제151호 (76.12.31)	
변경	소로	2	18	8	국지 도로	509	소1-8	소2-15	일반 도로	-		
기정	소로	2	19	8	국지 도로	338	중3-6	소2-17	일반 도로	-	충북고시 제151호 (76.12.31)	
변경	소로	2	19	8	국지 도로	338	중3-10	소2-17	일반 도로	-		
기정	소로	2	21	8	국지 도로	140	중3-6	소2-23	일반 도로	-	옥천고시 제2002-263호 (2002.09.27)	
변경	소로	2	21	8	국지 도로	140	중3-10	소2-23	일반 도로	-		
기정	소로	2	22	8	국지 도로	220	중3-3	소2-19	일반 도로	-	충북고시 제151호 (76.12.31)	
변경	소로	2	22	8	국지 도로	217	소1-8	소2-19	일반 도로	-		
기정	소로	2	23	8	국지 도로	103	중3-3	소2-21	일반 도로	-	충북고시 제151호 (76.12.31)	
변경	소로	2	23	8	국지 도로	113	소1-8	소2-21	일반 도로	-		
기정	소로	2	24	8	국지 도로	410	중3-6	중3-3	일반 도로	-	충북고시 제151호 (76.12.31)	
변경	소로	2	24	8	국지 도로	403	소1-8	중3-10	일반 도로	-		
기정	소로	2	28	8	국지 도로	75	중3-2	소1-2	일반 도로	-	건설부고시 제703호 (71.12.17)	
변경	소로	2	28	8	국지 도로	75	중3-7	소1-2	일반 도로	-		

(계 속)

구분	구 모				기능	연장 (m)	기점	종점	사용 형태	주요 경과지	최초 결정일	비고
	등급	류별	번호	폭원 (m)								
기정	소로	2	29	8	국지 도로	486	중2-1	건진415	일반 도로	-	충북고시 제2000-49호 (2000.5.26)	
변경	소로	2	29	8	국지 도로	486	소2-30	건진415	일반 도로	-		
기정	소로	2	30	8	국지 도로	740	대1-1	중2-1	일반 도로	-	충북고시 제2000-49호 (2000.5.26)	
변경	소로	2	30	8	국지 도로	1,470	중2-12	대1-1	일반 도로	-		
소계						6,295	(21개노선)					
기정	소로	3	1	6	국지 도로	330	중3-4	소2-1	일반 도로	-	건설부고시 제703호 (71.12.17)	
변경	소로	3	1	6	국지 도로	330	중3-8	소2-1	일반 도로	-		
기정	소로	3	2	6	국지 도로	335	중3-4	중3-6	일반 도로	-	건설부고시 제703호 (71.12.17)	
변경	소로	3	2	6	국지 도로	335	중3-8	중3-10	일반 도로	-		
기정	소로	3	4	6	국지 도로	102	중3-6	소1-6	일반 도로	-	건설부고시 제703호 (71.12.17)	
변경	소로	3	4	6	국지 도로	102	중3-10	소1-6	일반 도로	-		
기정	소로	3	6	6	국지 도로	50	중3-2	소1-2	일반 도로	-	건설부고시 제703호 (71.12.17)	
변경	소로	3	6	6	국지 도로	50	중3-7	소1-2	일반 도로	-		
기정	소로	3	7	6	국지 도로	162	소1-6	중3-2	일반 도로	-	건설부고시 제703호 (71.12.17)	
변경	소로	3	7	6	국지 도로	162	소1-6	중3-7	일반 도로	-		
기정	소로	3	8	6	국지 도로	175	중3-3	소2-24	일반 도로	-	충북고시 제1993-29호 (93.3.2)	
변경	소로	3	8	6	국지 도로	171	소1-8	소2-24	일반 도로	-		
기정	소로	3	13	6	국지 도로	624	중3-6	소2-17	일반 도로	-	충북고시 제2000-49호 (2000.5.26)	
변경	소로	3	13	6	국지 도로	624	중3-10	소2-17	일반 도로	-		
소계						1,774	(7개노선)					

③ 청산면 도로(소로) 결정(변경)조서

구분	구 모				기능	연장 (m)	기점	종점	사용 형태	주요 경과지	최초 결정일	비고
	등급	류별	번호	폭원 (m)								
기정	소로	1	1	10	국지 도로	437	중2-4	중3-3	일반 도로	-	육천고시 제2002-263호 (2002.09.27)	
변경	소로	1	1	10	국지 도로	428	중2-14	중3-15	일반 도로	-		
신설	소로	1	2	10	국지 도로	195	중3-26	중3-15	일반 도로	-		
소계						623	(2개노선)					
기정	소로	2	1	8	국지 도로	442	1호광장	중2-2	일반 도로	-	충북고시 제151호 (76.12.31)	
변경	소로	2	1	8	국지 도로	442	1호광장	중3-15	일반 도로	-		
기정	소로	2	2	8	국지 도로	186	중2-4	소2-14	일반 도로	-	건교부고시 제373호 (72.8.23)	
변경	소로	2	2	8	국지 도로	186	중2-14	소2-14	일반 도로	-		
기정	소로	2	4	8	국지 도로	69	중2-4	소3-23	일반 도로	-	육천고시 제2002-263호 (2002.09.27)	
변경	소로	2	4	8	국지 도로	69	중2-14	소3-23	일반 도로	-		
기정	소로	2	5	8	국지 도로	442	중2-4	중2-2	일반 도로	-	충북고시 제186호 (81.11.23)	
변경	소로	2	5	8	국지 도로	442	중2-14	중3-15	일반 도로	-		
기정	소로	2	6	8	국지 도로	46	학교	소2-32	일반 도로	-	육천고시 제2002-263호 (2002.09.27)	
변경	소로	2	6	8	국지 도로	65	소로2-32	학교	일반 도로	-		
기정	소로	2	7	8	국지 도로	84	중2-3	소2-2	일반 도로	-	충북고시 제151호 (76.12.31)	
변경	소로	2	7	8	국지 도로	84	중2-13	소2-2	일반 도로	-		
기정	소로	2	9	8	국지 도로	490	중2-2	중2-3	일반 도로	-	충북고시 제186호 (92.11.23)	
변경	소로	2	9	8	국지 도로	490	중2-13	중3-15	일반 도로	-		
기정	소로	2	15	8	국지 도로	270	소2-32	중2-1	일반 도로	-	충북고시 제186호 (92.11.23)	
변경	소로	2	15	8	국지 도로	270	소1-1	소2-32	일반 도로	-		
기정	소로	2	17	8	국지 도로	452	중2-1	중2-2	일반 도로	-	충북고시 제151호 (76.12.31)	
변경	소로	2	17	8	국지 도로	452	중3-15	소1-1	일반 도로	-		

(계 속)

구분	규 모				기능	연장 (m)	기점	종점	사용 형태	주요 경과지	최초 결정일	비고
	등급	류별	번호	폭원 (m)								
기정	소로	2	20	8	국지 도로	264	소2-9	중2-2	일반 도로	-	충북고시 제9호 (75.1.27)	
변경	소로	2	20	8	국지 도로	264	소2-9	중3-15	일반 도로	-		
기정	소로	2	21	8	국지 도로	365	소2-25	중3-2	일반 도로	-	충북고시 제186호 (92.11.23)	
변경	소로	2	21	8	국지 도로	365	소2-38	소2-25	일반 도로	-		
기정	소로	2	23	8	국지 도로	243	중3-2	소2-21	일반 도로	-	충북고시 제9호 (75.1.27)	
변경	소로	2	23	8	국지 도로	243	소2-21	소2-38	일반 도로	-		
기정	소로	2	25	8	국지 도로	138	중2-2	중3-2	일반 도로	-	충북고시 제186호 (92.11.23)	
변경	소로	2	25	8	국지 도로	138	중3-15	소2-38	일반 도로	-		
기정	소로	2	26	8	국지 도로	166	중3-2	소2-23	일반 도로	-	육천고시 제2002-263호 (2002.09.27)	
변경	소로	2	26	8	국지 도로	166	소2-23	소2-38	일반 도로	-		
기정	소로	2	32	8	국지 도로	260	중2-3	중2-1	일반 도로	-	충북고시 제2000-48 (2000.5.25)	
변경	소로	2	32	8	국지 도로	260	소1-1	중2-13	일반 도로	-		
기정	소로	2	34	8	국지 도로	96	중2-2	청산중교	일반 도로	-	충북고시 제186호 (92.11.23)	
변경	소로	2	34	8	국지 도로	96	중3-15	청산중교	일반 도로	-		
기정	소로	2	35	8	국지 도로	380	중2-2	하서리 구역계	일반 도로	-	충북고시 제2000-48 (2000.5.25)	
변경	소로	2	35	8	국지 도로	380	중3-15	하서리 구역계	일반 도로	-		
기정	소로	2	37	8	국지 도로	300	중2-2	자연공원 경계	일반 도로	-	충북고시 제2000-48 (2000.5.25)	
변경	소로	2	37	8	국지 도로	300	중3-15	자연공원 경계	일반 도로	-		
기정	소로	2	38	8	국지 도로	900	중3-3	중3-3	일반 도로	-	육천고시 제2002-263호 (2002.09.27)	
변경	소로	2	38	8	국지 도로	900	중3-15	중3-15	일반 도로	-		
신설	소로	2	39	8	국지 도로	350	중3-15 (교평리208-3)	소2-5 (교평리431)	일반 도로	소2-1		
소계						5,962	(20개노선)					

(계 속)

구분	규 모				기능	연장 (m)	기점	종점	사용 형태	주요 경과지	최초 결정일	비고
	등급	류별	번호	폭원 (m)								
기정	소로	3	4	6	국지 도로	440	중2-2	중2-3	일반 도로	-	충북고시 제186호 (92.11.23)	
변경	소로	3	4	6	국지 도로	440	중2-13	중3-15	일반 도로	-		
기정	소로	3	20	6	국지 도로	714	중3-2	중3-2	일반 도로	-	충북고시 제186호 (92.11.23)	
변경	소로	3	20	6	국지 도로	714	소2-38	소2-38	일반 도로	-		
기정	소로	3	21	6	국지 도로	70	소2-32	소2-15	일반 도로	-	충북고시 제186호 (92.11.23)	
변경	소로	3	21	6	국지 도로	70	소2-15	소2-32	일반 도로	-		
기정	소로	3	23	6	국지 도로	125	중2-3	소2-15	일반 도로	-	육천고시 제2002-263호 (2002.09.27)	
변경	소로	3	23	6	국지 도로	125	중2-13	소2-15	일반 도로	-		
폐지	소로	3	24	6	국지 도로	20	중2-5	하수종말처리장	일반 도로	-	육천고시 제2002-263호 (2002.09.27)	
신설	소로	3	24	4	국지 도로	174	청산면 교평리 447	취수 및 정수시설	일반 도로			
기정	소로	3	34	6	국지 도로	61	중2-8	수도공급시설	일반 도로		충북고시 제2009-124호 (2009.4.17)	
변경	소로	3	34	6	국지 도로	61	중2-21	수도공급시설	일반 도로			
기정	소로	3	35	6	특수 도로	257	중2-9	중2-8	보행자 전도 용도		충북고시 제2009-124호 (2009.4.17)	
변경	소로	3	35	6	특수 도로	257	중2-22	중2-21	보행자 전도 용도			
기정	소로	3	36	6	특수 도로	224	중2-10	경관녹지1	보행자 전도 용도		충북고시 제2009-124호 (2009.4.17)	
변경	소로	3	36	6	특수 도로	224	중2-23	경관녹지1	보행자 전도 용도			
소계						2,065	(8개노선)					

④ 군북면 도로(소로) 결정(변경)조서

구분	규 모				기능	연장 (m)	기점	종점	사용 형태	주요 경과지	최초 결정일	비고
	등급	류별	번호	폭원 (m)								
기정	소로	2	3	8	국지 도로	394	중2-2	소3-26	일반 도로		충북고시 제2007-69 (2007.04.20)	
변경	소로	2	10	8	국지 도로	394	중2-20	소3-66	일반 도로			
기정	소로	2	4	8	국지 도로	561	중3-1	소3-8	일반 도로		충북고시 제2007-69 (2007.04.20)	
변경	소로	2	11	8	국지 도로	561	중3-20	중3-20	일반 도로			
기정	소로	2	5	8	국지 도로	308	소3-7	소3-6	일반 도로		충북고시 제2007-69 (2007.04.20)	
변경	소로	2	12	8	국지 도로	308	중3-20	소2-10	일반 도로			
기정	소로	2	6	8	국지 도로	331	소3-8	중약리 산1-11 (서쪽경계)	일반 도로		충북고시 제2007-69 (2007.04.20)	
변경	소로	2	13	8	국지 도로	331	소2-12	중약리 산1-11 (서쪽경계)	일반 도로			
기정	소로	2	7	8	국지 도로	36	소3-9	중약리 산1-11	일반 도로		충북고시 제2007-69 (2007.04.20)	
변경	소로	2	14	8	국지 도로	36	소2-13	중약리 산1-11	일반 도로			
기정	소로	2	8	8	국지 도로	174	소3-7	중약리 산1-14 (동쪽경계)	일반 도로		충북고시 제2007-69 (2007.04.20)	
변경	소로	2	15	8	국지 도로	174	소2-11	중약리 산1-14 (동쪽경계)	일반 도로			
기정	소로	2	9	8	국지 도로	80	중3-1	소3-7	일반 도로		충북고시 제2007-69 (2007.04.20)	
변경	소로	2	16	8	국지 도로	80	중3-20	소2-11	일반 도로			
기정	소로	2	10	8	국지 도로	129	중3-1	소3-7	일반 도로		충북고시 제2007-69 (2007.04.20)	
변경	소로	2	17	8	국지 도로	129	중3-20	소2-11	일반 도로			
기정	소로	2	11	8	국지 도로	194	중3-1	소3-7	일반 도로		충북고시 제2007-69 (2007.04.20)	
변경	소로	2	18	8	국지 도로	194	중3-20	소2-11	일반 도로			
기정	소로	2	12	8	국지 도로	210	중3-1	소3-7	일반 도로		충북고시 제2007-69 (2007.04.20)	
변경	소로	2	19	8	국지 도로	210	소2-11	소2-11	일반 도로			
기정	소로	2	13	8	국지 도로	241	소3-8	소3-8	일반 도로		충북고시 제2007-69 (2007.04.20)	
변경	소로	2	20	8	국지 도로	241	소2-12	소2-12	일반 도로			
소계						2,658	(11개노선)					



(계 속)

구분	규 모				기능	연장 (m)	기점	중점	사용 형태	주요 경과지	최초 결정일	비고
	등급	류별	번호	폭원 (m)								
기정	소로	3	6	5	국지 도로	45	소3-7	증약리 산1-16 (동쪽경계)	일반 도로		충북고시 제2007-69호 (2007.4.20)	
변경	소로	3	57	5	국지 도로	45	소2-11	증약리 산1-16 (동쪽경계)	일반 도로			
기정	소로	3	7	5	국지 도로	43	소3-7	증약리 산1-17 (동쪽경계)	일반 도로		충북고시 제2007-69호 (2007.4.20)	
변경	소로	3	58	5	국지 도로	43	소2-11	증약리 산1-17 (동쪽경계)	일반 도로			
기정	소로	3	8	5	국지 도로	43	소3-7	증약리 산1-17	일반 도로		충북고시 제2007-69호 (2007.4.20)	
변경	소로	3	59	5	국지 도로	43	소2-11	증약리 산1-17	일반 도로			
기정	소로	3	9	5	국지 도로	37	소3-8	증약리 산1-14	일반 도로		충북고시 제2007-69호 (2007.4.20)	
변경	소로	3	60	5	국지 도로	37	소2-12	증약리 산1-14	일반 도로			
기정	소로	3	10	7	국지 도로	36	소3-8	증약리 산1-14	일반 도로		충북고시 제2007-69호 (2007.4.20)	
변경	소로	3	61	7	국지 도로	36	소2-12	증약리 산1-14	일반 도로			
기정	소로	3	11	6	국지 도로	32	소3-19	증약리 산1-14	일반 도로		충북고시 제2007-69호 (2007.4.20)	
변경	소로	3	62	6	국지 도로	32	소2-20	증약리 산1-14	일반 도로			
기정	소로	3	12	5	국지 도로	32	소3-19	증약리 산1-14	일반 도로		충북고시 제2007-69호 (2007.4.20)	
변경	소로	3	63	5	국지 도로	32	소2-20	증약리 산1-14	일반 도로			
기정	소로	3	13	5	국지 도로	37	소3-8	증약리 산1-14	일반 도로		충북고시 제2007-69호 (2007.4.20)	
변경	소로	3	64	5	국지 도로	37	소2-12	증약리 산1-14	일반 도로			
기정	소로	3	14	7	국지 도로	64	증약리 산1-14 (서쪽경계)	소3-9	일반 도로		충북고시 제2007-69호 (2007.4.20)	
변경	소로	3	65	7	국지 도로	64	증약리 산1-14 (서쪽경계)	소2-13	일반 도로			
기정	소로	3	15	6	국지 도로	58	소3-6	소3-6	일반 도로		충북고시 제2007-69호 (2007.4.20)	
변경	소로	3	66	6	국지 도로	58	소2-10	소2-10	일반 도로			

(계 속)

구분	규 모				기능	연장 (m)	기점	종점	사용 형태	주요 경과지	최초 결정일	비고
	등급	류별	번호	폭원 (m)								
기점	소로	3	16	5	국지 도로	31	소3-6	증약리 산1-14	일반 도로		충북고시 제2007-69호 (2007.4.20)	
변경	소로	3	67	5	국지 도로	31	소2-10	증약리 산1-14	일반 도로			
기점	소로	3	17	5	국지 도로	31	소3-6	증약리 산1-14	일반 도로		충북고시 제2007-69호 (2007.4.20)	
변경	소로	3	68	5	국지 도로	31	소2-10	증약리 산1-14	일반 도로			
기점	소로	3	18	5	국지 도로	31	소3-6	증약리 405-2	일반 도로		충북고시 제2007-69호 (2007.4.20)	
변경	소로	3	69	5	국지 도로	31	소2-10	증약리 405-2	일반 도로			
기점	소로	3	19	6	국지 도로	17	소3-6	증약리 405-2	일반 도로		충북고시 제2007-69호 (2007.4.20)	
변경	소로	3	70	6	국지 도로	17	소2-10	증약리 405-2	일반 도로			
기점	소로	3	20	3	보행자 도로	294	중3-1	소3-7	특수 도로		충북고시 제2007-69호 (2007.4.20)	
변경	소로	3	71	3	보행자 도로	294	중3-20	소2-11	특수 도로			
기점	소로	3	21	3	보행자 도로	20	소3-32	증약리 산1-17	특수 도로		충북고시 제2007-69호 (2007.4.20)	
변경	소로	3	72	3	보행자 도로	20	소2-17	증약리 산1-17	특수 도로			
기점	소로	3	22	6	보행자 도로	40	소3-13	소3-14	특수 도로		충북고시 제2007-69호 (2007.4.20)	
변경	소로	3	73	6	보행자 도로	40	소2-18	소2-19	특수 도로			
기점	소로	3	23	6	보행자 도로	40	소3-14	소3-7	특수 도로		충북고시 제2007-69호 (2007.4.20)	
변경	소로	3	74	6	보행자 도로	40	소2-19	소2-11	특수 도로			
기점	소로	3	24	4	보행자 도로	78	소3-1	중3-1	특수 도로		충북고시 제2007-69호 (2007.4.20)	
변경	소로	3	75	4	보행자 도로	78	소2-10	중3-20	특수 도로			
소계						1,009	(19개노선)					

⑤ 관리지역 고속국도, 국도, 지방도, 군도 결정(변경)조서

구분	규 모				기능	연장 (m)	기점	종점	사용 형태	주요 경과지	최초 결정일	비고
	등급	류별	번호	폭원 (m)								
기점	군도	-	4	8	일반 도로	15,000	청성면 묘금리 67-2	청성면 묘금리 67-2	일반 도로			
변경	군도	-	4	8~18	일반 도로	15,000 (518)	청성면 묘금리 67-2 (청성면 인정리 1174)	청성면 묘금리 67-2 (청성면 인정리 1259)	일반 도로			( ) 확폭 변경
						15,000 (518)	(1개노선)					

나. 주차장

■ 주차장 결정(변경)조서

구분	도면표시 번호	시설명	위 치	면 적 (㎡)			최초 결정일	비고
				기정	변경	변경후		
변경	2	주차장	군서면 사양리295-1	350	감)110	240	육천고시 제2008-8호 (2008.3.14)	
신설	16	주차장	육천읍 금구리23-1	-	증)1,109	1,109		
변경	17	주차장	군북면 증약리산1-14	50	-	50	충북고시 제2007-69호 (2007.4.20)	도면표시 번호변경
변경	18	주차장	군북면 증약리산1-14	50	-	50	"	도면표시 번호변경
변경	19	주차장	군북면 증약리산1-14	37	-	37	"	도면표시 번호변경
변경	20	주차장	군북면 증약리산1-14	63	-	63	"	도면표시 번호변경
변경	21	주차장	군북면 증약리산1-14	66	-	66	"	도면표시 번호변경
변경	22	주차장	군북면 증약리산1-14	1,214	-	1,214	"	도면표시 번호변경
변경	23	주차장	청산면 인정리333	2,125	-	2,125	충북고시 제2009-124호 (2009.4.17)	도면표시 번호변경

2) 도시공간시설

가. 광 장

■ 광장 결정(변경)조서

구분	도면표시번호	시설명	시설의세분	위 치	면 적(m <sup>2</sup> )			최초 결정일	비고
					기정	변경	변경후		
기정	1	광장	근린광장	군서면 은행리 248-1	351	-	-	충북고시 제2008-21호 (2008.1.25)	
변경	4	광장	근린광장	군서면 은행리 248-1	-	-	351		도면표시 번호변경

나. 공 원

■ 공원 결정(변경)조서

구분	도면 표시번호	공원명	시설의세분	위 치	면 적(m <sup>2</sup> )			최초 결정일	비고
					기정	변경	변경후		
기정	5	금구1공원	어린이공원	옥천읍 금구리 일원	23,000	감)23,000	-	전교부 고시 제2700호 (86.8.31)	
변경	3	금구1공원	어린이공원	옥천읍 금구리 일원	-	증)15,771	15,771		
기정	6	대천공원	어린이공원	옥천읍 대천리 일원	2,000	감)2,000	-	충북고시 제10호 (85.2.5)	
변경	6	대천공위	어린이공원	옥천읍 대천리 일원		증)2,415	2,415		
기정	7	장야공원	어린이공원	옥천읍 장야리 일원	2,000	감)2,000	-	충북고시 제10호 (85.2.5)	
변경	7	장야공원	어린이공원	옥천읍 장야리 일원		증)2,005	2,005		
기정	8	동안공원	어린이공원	옥천읍 동안리 일원	2,000	감)2,000	-	충북고시 제10호 (85.2.5)	
변경	8	동안공원	어린이공원	옥천읍 동안리 일원	-	증)2,249	2,249		
기정	9	금구공원	어린이공원	옥천읍 금구리 일원	2,100	감)2,100	-	충북고시 제10호 (85.2.5)	
변경	9	금구공원	어린이공원	옥천읍 금구리 일원	-	증)2,225	2,225		
기정	10	양수공원	어린이공원	옥천읍 양수리 일원	1,520	감)1,520	-	충북고시 제10호 (85.2.5)	
변경	10	양수공원	어린이공원	옥천읍 양수리 일원	-	증)1,789	1,789		
기정	1	공 원	어린이공원	군북면 증약리산1-14	2,991	-	-	충북고시 제2007-89호 (2007.4.20)	
변경	13	공 원	어린이공원	군북면 증약리산1-14	-	-	2,991		도면표시 번호변경

(계 속)

구분	도면 표시 번호	공원명	시설의 세 분	위 치	면 적(m <sup>2</sup> )			최초 결정일	비고
					기정	변경	변경후		
기정	2	공 원	체육공원	군북면 중약리산1-14	5,508	-	-	충북고시 제2007-69호 (2007.4.20)	
변경	14	공 원	체육공원	군북면 중약리산1-14	-	-	5,508		도면표시 번호변경
기정	3	공 원	어린이 놀이터	군북면 중약리산1-14	262	-	-	충북고시 제2007-69호 (2007.4.20)	
변경	15	공 원	소공원	군북면 중약리산1-14	-	-	262		도면표시 번호변경
기정	4	공 원	어린이 놀이터	군북면 중약리산1-14	250	-	-	충북고시 제2007-69호 (2007.4.20)	
변경	16	공 원	소공원	군북면 중약리산1-14	-	-	250		도면표시 번호변경
기정	1	공 원	소공원	군서면 은행리450-1	400	-	-	옥천고시 제2008-8호 (2008.3.14)	
변경	17	공 원	소공원	군서면 은행리450-1	-	-	400		도면표시 번호변경
기정	2	공 원	소공원	군서면 사양리297	430	-	-	옥천고시 제2008-8호 (2008.3.14)	
변경	18	공 원	소공원	군서면 사양리297	-	-	430		도면표시 번호변경
기정	3	공 원	소공원	군서면 사양리422	700	-	-	옥천고시 제2008-8호 (2008.3.14)	
변경	19	공 원	소공원	군서면 사양리422	-	-	700		도면표시 번호변경
기정	4	공 원	소공원	군서면 사양리931	400	-	-	옥천고시 제2008-8호 (2008.3.14)	
변경	20	공 원	소공원	군서면 사양리931	-	-	400		도면표시 번호변경
기정	5	공 원	소공원	군서면 사양리551-1	400	-	-	옥천고시 제2008-8호 (2008.3.14)	
변경	21	공 원	소공원	군서면 사양리551-1	-	-	400		도면표시 번호변경
기정	6	공 원	소공원	군서면 상중리44	500	-	-	옥천고시 제2008-8호 (2008.3.14)	
변경	22	공 원	소공원	군서면 상중리44	-	-	500		도면표시 번호변경
기정	7	공 원	소공원	군서면 상중리474-2	550	-	-	옥천고시 제2008-8호 (2008.3.14)	
변경	23	공 원	소공원	군서면 상중리474-2	-	-	550		도면표시 번호변경
기정	8	공 원	소공원	군서면 하동리170	635	-	-	옥천고시 제2008-8호 (2008.3.14)	
변경	24	공 원	소공원	군서면 하동리170	-	-	635		도면표시 번호변경
기정	9	공 원	소공원	군서면 하동리249-1	700	-	-	옥천고시 제2008-8호 (2008.3.14)	
변경	25	공 원	소공원	군서면 하동리249-1	-	-	700		도면표시 번호변경

(계 속)

구분	도면 표시 번호	공원명	시설의 세 분	위 치	면 적(㎡)			최초 결정일	비고
					기정	변경	변경후		
기정	10	공 원	소공원	군서면 오동리549-1	700	-	-	육천고시 제2008-8호 (2008.3.14)	
변경	26	공 원	소공원	군서면 오동리549-1	-	-	700		도면표시 번호변경
기정	11	공 원	소공원	군서면 오동리569-1	400	-	-	육천고시 제2008-8호 (2008.3.14)	
변경	27	공 원	소공원	군서면 오동리569-1	-	-	400		도면표시 번호변경
기정	12	공 원	소공원	군서면 자모리323-3	660	-	-	육천고시 제2008-8호 (2008.3.14)	
변경	28	공 원	소공원	군서면 자모리323-3	-	-	660		도면표시 번호변경
기정	13	공 원	소공원	군서면 은행리251-3	580	-	-	충북고시 제2008-21호 (2008.1.25)	
변경	29	공 원	소공원	군서면 은행리251-3	-	-	580		도면표시 번호변경
기정	14	공 원	소공원	군서면 은행리251-4	540	-	-	충북고시 제2008-21호 (2008.1.25)	
변경	30	공 원	소공원	군서면 은행리251-4	-	-	540		도면표시 번호변경
기정	15	공 원	소공원	군서면 상중리363	400	-	-	충북고시 제2008-21호 (2008.1.25)	
변경	31	공 원	소공원	군서면 상중리363	-	-	400		도면표시 번호변경
기정	16	공 원	소공원	군서면 상중리99-2	600	-	-	충북고시 제2008-21호 (2008.1.25)	
변경	32	공 원	소공원	군서면 상중리99-2	-	-	600		도면표시 번호변경
기정	17	공 원	소공원	군북면 자모리117-1	790	-	-	충북고시 제2008-21호 (2008.1.25)	
변경	33	공 원	소공원	군북면 자모리117-1	-	-	790		도면표시 번호변경
기정	18	공 원	소공원	군북면 자모리56-4	390	-	-	충북고시 제2008-21호 (2008.1.25)	
변경	34	공 원	소공원	군북면 자모리56-4	-	-	390		도면표시 번호변경
기정	1	공 원	소공원	청산면 인정리산52	2,062	-	-	충북고시 제2009-124 호 (2009.4.17)	
변경	35	공 원	소공원	청산면 인정리산52	-	-	2,062		도면표시 번호변경

3) 유통 및 공급시설

가. 시장

■ 시장 결정(변경)조서

구분	도면표시 번호	시설명	시설의 세분	위 치	면 적(m <sup>2</sup> )			최초 결정일	비고
					기정	변경	변경후		
변경	2	시장	농수산물 공판장	이원면 건진리 108일원	30,060	-	30,060	충북고시 제2000-49호 (2000.5.26)	도면표시 번호변경
신설	3	시장	공설시장	옥천읍 금구리 5-68일원		증)5,134	5,134		

나. 수도

■ 수도 결정(변경)조서

구분	도면표시 번호	시설명	위 치	면 적(m <sup>2</sup> )			최초 결정일	비고
				기정	변경	변경후		
변경	1	취수 및 정수시설	청산면 교평리 217일대	4,849	감)1,132	3,717	충북고시 제93호 (85.10.25)	
변경	2	배수지	군북면 중약리 산1-14일대	375	-	375	충북고시 제2007-69호 (2007.4.20)	도면표시 번호변경
변경	3	수도시설	청산면 인정리 산46-1일대	4,743	-	4,743	충북고시 제2009-124호 (2009.4.17)	도면표시 번호변경

다. 전기공급설비

■ 전기공급설비 결정(변경)조서

구분	도면표시 번호	시설의 세분	위 치	면 적(m <sup>2</sup> )			최초 결정일	비고
				기정	변경	변경후		
신설	3	변전소	옥천읍 삼청리 945-4 일대	-	증)4,888	4,888	-	-

라. 유류저장 및 송유설비

■ 유류저장 및 송유설비 결정(변경)조서

구분	도면 표시 번호	시설명	위 치			연장 (m)	관경 (INCH)	최초 결정일	비고
			기점	중점	주요 경과지				
기정	1	송유설비	이원리 727-1	건진리 산4-2	국도 4호선	2,160	20	전교부고시 제1994-122호 (94.4.20)	
변경	2	송유설비	이원리 727-1	건진리 산4-2	국도 4호선	2,160	20		도면표시 번호변경

4) 공공·문화시설

가. 공공청사

■ 공공청사 결정(변경)조서

구분	도면표시 번호	시설명	시설의 세분	위 치	면 적(m <sup>2</sup> )			최초 결정일	비고
					기 정	변 경	변경후		
기정	2	공공 청사	경찰서	옥천읍 금구리 151	7,253	-		충북고시 제10호 (85.2.5)	
변경	2	공공 청사	경찰서	옥천읍 금구리 151	-	증)1,317	8,570		
기정	4	공공 청사	읍사무소	옥천읍 문정리439	37,321	-		충북고시 제10호 (85.2.5)	
변경	4	공공 청사	읍사무소	옥천읍 문정리439	-	증)95	37,416		
기정	1	공공 청사	이원 면사무소	이원면 강청리47-1	2,870	-	-	충북고시 제2000-49호 (2000.5.26)	
변경	5	공공 청사	이원 면사무소	이원면 강청리47-1	-	-	2,870		도면표시 번호변경
기정	1	공공 청사	청산 면사무소	청산면 지전리74-3	1,770	-	-	충북고시 제2000-48호 (2000.5.25)	
변경	6	공공 청사	청산 면사무소	청산면 지전리74-3	-	-	1,770		도면표시 번호변경
신설	7	공공 청사	군북 면사무소	군북면 이백리346-42	-	증)9,490	9,490		
신설	8	공공 청사	군서 면사무소	군서면 동평리580	-	증)4,005	4,005		
신설	9	공공 청사	안내 면사무소	안내면 현리123	-	증)4,971	4,971		
신설	10	공공 청사	안남 면사무소	안남면 연주리408-3	-	증)5,766	5,766		
신설	11	공공 청사	동이 면사무소	동이면 평산리976-2	-	증)3,144	3,144		
신설	12	공공 청사	청성 면사무소	청성면 산계리225	-	증)3,086	3,086		



나. 학교

■ 학교 결정(변경)조서

구분	도면표시 번 호	시설명	시설의 세분	위 치	면 적(m')			최초 결정일	비고
					기정	변경	변경후		
폐지	8	초등학교	초등학교	옥천읍 양수리 103	17,640	감)17,640	-	충북고시 제1985-10호 (1985.02.5)	
기정	1	초등학교	이원초등학교	이원면 신흥리67-2	30,620	-	-	충북고시 제1993-29호 (93.3.2)	
변경	8	초등학교	이원초등학교	이원면 강청리67-2	-	-	30,620		도면표시 번호변경
기정	2	중학교	이원중학교	이원면 건진리560-2	24,610	-	-	충북고시 제1993-29호 (93.3.2)	
변경	11	중학교	이원중학교	이원면 건진리560-2	-	-	24,610		도면표시 번호변경
기정	1	초등학교	청산초등학교	청산면 지전리35-3	26,057	-	-	충북고시 제1992-186호 (92.11.23)	
변경	12	초등학교	청산초등학교	청산면 지전리35-3	-	-	26,057		도면표시 번호변경
기정	2	중학교	청산중학교	청산면 백운리333-3	34,168	-	-	충북고시 제1992-186호 (92.11.23)	
변경	13	중학교	청산중학교	청산면 백운리333-3	-	-	34,168		도면표시 번호변경
기정	3	고등학교	청산고등학교	청산면 백운리333-4	23,534	-	-	충북고시 제1992-186호 (92.11.23)	
변경	14	고등학교	청산고등학교	청산면 백운리333-4	-	-	23,534		도면표시 번호변경
신설	15	초등학교	중약초대정분교	군북면 대정리 577	-	증)10,932	10,932	-	
신설	16	초등학교	중약초등학교	군북면 중약리 641	-	증)13,432	13,432	-	
신설	17	초등학교	군서초등학교	군서면 동평리 551	-	증)19,035	19,035	-	
신설	18	초등학교	안내초등학교	안내면 현리 117-2	-	증)17,711	17,711	-	
신설	19	중학교	안내중학교	안내면 인포리 289	-	증)22,455	22,455	-	
신설	20	초등학교	안남초등학교	안남면 연주리 416	-	증)13,848	13,848	-	
신설	21	초등학교	동이초등학교	동이면 평산리 937	-	증)13,272	13,272	-	
신설	22	초등학교	동이초우산분교	동이면 청마리872-1	-	증)7,874	7,874	-	
신설	23	초등학교	대성초등학교	이원면 의평리272-2	-	증)19,189	19,189	-	
신설	24	초등학교	지탄초등학교	이원면 지탄리754-1	-	증)13,270	13,270	-	
신설	25	초등학교	능성초등학교	청성면 도창리 509	-	증)15,952	15,952	-	
신설	26	초등학교	청성초등학교	청성면 산계리 234	-	증)13,028	13,028	-	

다. 문화시설

■ 문화시설 결정조서

구분	도면표시 번호	시설의 세분	위 치	면 적(m <sup>2</sup> )			최초 결정일	비고
				기 정	변 경	변경후		
신설	1	문화시설	옥천읍 하계리 42 일원	-	증)1,677	1,677		

5) 도시방재시설

가. 하천

■ 하천 결정(변경)조서

구분	도면 표시 번호	시설명	시설의 세분	위 치			면 적 (m <sup>2</sup> )	연 장 (m)	최초 결정일	비고
				기 점	종 점	주 요 경과지				
신설	4	하천	구일리 (소하천)	옥천읍 서대리 34	옥천읍 구일리 462	-	17,323	1,034		도시 지역
신설	5	하천	명태곡 (소하천)	동이면 적하리 271	동이면 적하리 263	-	5,104	464		비도시 지역
신설	6	하천	목 동 (소하천)	청산면 판수리 343	청사면 효목리 988	-	38,558	1,429		비도시 지역
신설	7	하천	못 안 (소하천)	동이면 금암리 1141-8	동이면 금암리 926	-	14,600	526		비도시 지역
신설	8	하천	소 도 (소하천)	동이면 평산리 165-3	동이면 평산리 1097-1	-	42,463	2,223		비도시 지역
신설	9	하천	월 외 (소하천)	안내면 월외리 257-2	안내면 현리 462-3	-	80,771	4,032		비도시 지역


### 영동군 고시 제2009 - 34호

## 군계획시설(도로)사업 실시계획인가고시

군계획시설(도로)사업에 대하여 국토의 계획 및 이용에 관한 법률 제88조 및 같은법 시행령 제97조와 충청북도사무의위임조례 제2조의 규정에 의하여 실시계획을 인가하고, 그 내용을 국토의 계획 및 이용에 관한 법률 제91조 및 같은법 시행령 제100조의 규정에 의거 아래와 같이 고시합니다.

2009년 7월 17일

영 동



- 1. 사업시행지의 위치 : 충북 영동군 황간면 남성리 382-14번지의 14필지
- 2. 사업의 종류 및 명칭
  - 종류 : 군계획시설(도로)사업
  - 명칭 : 황간(통천리) 군계획도로개설공사
- 3. 사업의 면적 또는 규모

구 분	규 모	시 점	종 점	비 고
소로2- 4호	L=74M(B=8M)	황간면 남성리 382-14	황간면 남성리 383-19	
소로3-41호	L=75M(B=6M)	황간면 남성리 383-19	황간면 남성리 383-4	

- 4. 사업시행자
  - 주 소 : 충북 영동군 영동읍 계산리 210-1번지
  - 성 명 : 영 동 군 수
- 5. 사업의 착수 및 준공예정일 : 인가일로부터 ~ 2009. 12. 31일까지
- 6. 수용 또는 사용할 토지· 건물의 조서 및 소유권 이외의 권리명세 : 따로붙임
- 7. 기타 관련서류는 영동군청 도시개발과(☎043-740-3372)에 비치하고 있음.

수용 또는 사용할 토지 관계인 주소 성명

일련 번호	토지소재지		지목	지적 (㎡)	예상 면적 (㎡)	소유자		이해관계인		
	읍면	리 번지				주소	성명	주소	성명	권리의 종류및내용
1	황간	남성 382-14	대	428	146	황간면 남성리 382-14	이경동			
2	"	" 382-13	대	833	148	대전 중구 산성동 309-6	이수동			
3	"	" 382-40	대	508	37	황간면 남성리 382-40	통천리마을회			
4	"	" 382-41	대	94	23	황간면 남성리 382-2	김복수			
5	"	" 382-12	전	453	7	황간면 남성리 382	김두화			
6	"	" 382-12	대	453	13	황간면 남성리 382	김두화			
7	"	" 382-8	대	205	163	황간면 남성리 382-2	김복수			
8	"	" 383-19	대	519	67	황간면 남성리 382	정운석			
9	"	" 383-9	대	728	61	황간면 남성리 383-9	박기종			
10	"	" 382-42	대	13	10	황간면 남성리 382	김두화			
11		382-5	대	278	14	황간면 남성리 382	김두화			
12		382-3	대	813	52	황간면 남성리 588	조주홍			
13		383-7	대	466	18	황간면 남성리 383	윤계용			
14		382-1	대	284	15	황간면 남성리 382-1	정운정			
15		383-4	전	227	37	황간면 남성리 383	김진숙			
				하		여	백			

■ 수용 또는 사용할 지장물 관계인 주소 성명

번호	소재지		물건의 종류	구조및규격	수량	소유자		이해관계인		권리의종류 및 내용
	읍면	리				주소	성명	주소	성명	
1	황간	남성	382-14	철골,판넬 조적조,스레트 블록 블록 콘크리트 감나무 해나무 자주나무 매실나무 대추나무 동백나무 소나무 장미 진달래 석류나무	28㎡ 17.5㎡ 33M 9.5M 18㎡ 25주 1식 1주 1주 2주 1주 11주 3주 2주 1주	황간면 남성리 382-14	이경동			
2	황간	남성	382-13	감나무	26주	대진 중구 산성동 309-6	이수동			
3	황간	남성	382-8	흙벽,스레트(양철) 조적조,스레트 목조,스레트 목조,스레트(양철) 콘크리트 상수도 담장 담장 수목 "	64㎡ 21㎡ 10㎡ 25.6㎡ 30㎡ 1식 22M 10.5M 2주 1주	황간면 남성리 382-2	김복수			

☐ 수용 또는 사용할 지장물 관계인 주소 성명

번호	소재지		물건의 종류	구조및규격	수량	소유자		이해관계인		권리의종류 및 내용
	읍·면	리				주소	성명	주소	성명	
4	황간	남성	주택	흙벽, 스텔트	52.5㎡	황간면 남성리 382	정운석			
			채양	목조, 스텔트	21.0㎡					
			창고	목조, 스텔트	11.3㎡					
			담장	블록	7.0M					
			수목	저두나무	1주					
5	황간	남성	주택	조적조, 스텔트	91㎡	황간면 남성리 383-9	박기종			
			가주	목조, 스텔트	45.5㎡					
			창고	조적조, 스텔트	31㎡					
			화장실	조적조, 스텔트	4㎡					
			상수도		1식					
			마당	콘크리트	45.5㎡					
6	황간	남성	담장	블록	13.5M	황간면 남성리 382	김두화			
			담장	블록	8M					
			옹벽	콘크리트	8M					
			대문	철계	1식					
			마당	콘크리트	14㎡					
			수목	주목	1주					
				소나무	1주					
				목단	1주					
				영산홍	1주					
				회양목	1주					
7	황간	남성	화장실, 창고	조적조, 스텔트	23.7㎡	황간면 남성리 588	조주홍			
			담장	블록	24M					




**진천군고시 제2009 - 39호**

**진천 군관리계획(도로)결정(변경) 및 지형도면 승인고시**

1. 진천군 군관리계획(도로)을 「국토의 계획 및 이용에 관한법률」 제30조 및 같은법 시행령 제25조의 규정에 의하여 결정(변경)하고, 같은법 제32조 및 토지이용규제기본법 제8조와 충청북도 사무위임조례 제2조의 규정에 의거 결정(변경) 및 지형도면 승인 고시 합니다.
2. 관계도서를 진천군 지역개발과(☎043-539-3714)에 비치하고 일반인에게 보입니다.

2009년 7월

진 천 군



1. 군관리계획(군계획시설 : 도로)결정(변경) 조서

가. 도로결정(변경) 및 지형도면승인조서

구분	규모				기능	연장 (m)	기 점	종 점	사용 형태	주 요 경과지	최초 결정일	비고
	등급	류별	번호	폭원 (m)								
기정	중로	1	4	20	집산도로	568	중(보)1-1 교성리 101-3	진천대학 교성리 482-1	일반도로	-	충북고 제97-108호 (1997. 9.30)	-
변경	중로	1	4	21	집산도로	448	중(보)1-1 교성리 산10-8	중(보)1-4 교성리 산10-8	일반도로	-	-	-

나. 도로변경 사유서

변경전 도로명	변경후 도로명	변경 내용	변경 사유
중로1-4	중로1-4	폭원 : 20m → 21m 연장 : 568m → 448m	우석대학교 ASEM캠퍼스 이전지와 연계하여 대학 진입도로인 중로1-4호선에 대하여 노폭 확장, 연장 단축 및 선형변경

2. 진천도시계획시설(도로)결정(변경)지형도면 승인도면 : 별첨도면과같음(게재생략)



**진천군 고시 제2009 - 40호**

**지적측량기준점(지적도근점)성과고시**

지적측량기준점 성과를 지적법 시행규칙 제59조 제2항의 규정에 의거 아래와 같이 고시합니다.

2009. 7. 17.

**진 천 군 수**

**□ 지적측량기준점(도근)성과 내역**

소재지	명칭	번호	평면직각중형선좌표		설치년월일	보관장소	비고
			중선좌표	횡선좌표			
이월면 신계리 22-3	지적도근점	1691	382356.34	237065.39	2009.05.04.	종합민원과	
이월면 송림리 141-6	"	1692	381978.26	237322.27	"	"	
이월면 내촌리 450-4	"	1693	382390.56	237465.97	"	"	
이월면 송림리 116-3	"	1694	382278.32	238698.36	"	"	
이월면 내촌리 360	"	1695	382640.15	238703.64	"	"	
이월면 내촌리 633-22	"	1696	382353.1	239323.97	"	"	
이월면 신월리 1042-101	"	1697	381355.69	239699.56	"	"	
이월면 장양리 603-66	"	1698	381236.22	239201.56	"	"	
문백면 평산리 산18	"	1699	367512.35	242017.24	"	"	
문백면 평산리 산29-1	"	1700	367936.97	242322.87	"	"	
문백면 평산리 산31-2	"	1701	368139.38	242364.29	"	"	
문백면 평산리 645	"	1702	368382.89	242454.31	"	"	
문백면 평상리 233	"	1703	368530.43	242678.12	"	"	
문백면 평산리 364-1	"	1704	367395	242575.1	"	"	
백곡면 양백리 188-1	"	1705	379231.88	229371.73	2009.06.22.	"	

소재지	명칭	번호	평면적각종형선좌표		설치년월일	보관장소	비고
			종선좌표	횡선좌표			
백곡면 양백리 75-5	"	1706	379286.49	229543.35	"	"	
백곡면 양백리 81-2	"	1707	379200.38	229624.34	"	"	
백곡면 양백리 103	"	1708	378978.67	229781.49	"	"	
백곡면 용덕리 528-3	"	1709	378968.59	230055.78	"	"	
백곡면 용덕리 528-3	"	1710	378863.65	230321.25	"	"	
백곡면 용덕리 528-3	"	1711	378842.07	230459.09	"	"	
백곡면 용덕리 455	"	1712	378701.83	230723.37	"	"	
백곡면 용덕리 460	"	1713	378559.69	230870.15	"	"	
백곡면 용덕리 459-1	"	1714	379231.88	229371.73	"	"	
백곡면 용덕리 417-2	"	1715	378258.44	231204.09	"	"	
백곡면 용덕리 535	"	1716	378160.76	231357.18	"	"	
백곡면 사송리 464-10	"	1717	375507.76	233961.28	"	"	
백곡면 사송리 904-1	"	1718	375582.34	233835.17	"	"	
백곡면 사송리 949	"	1719	375407.07	234025.83	"	"	
백곡면 사송리 464-10	"	1720	375319.27	234169.93	"	"	
백곡면 사송리 908	"	1721	375273.91	234341.82	"	"	
백곡면 사송리 328-3	"	1722	375131.53	234465.57	"	"	
백곡면 사송리 52-2	"	1723	375068.57	234497.44	"	"	
백곡면 사송리 900	"	1724	374883.55	234620.2	"	"	
백곡면 사송리 103-8	"	1725	374646.11	234795.18	"	"	
진천읍 건송리 619-2	"	1726	374569.78	234937.95	"	"	
진천읍 건송리 619-2	"	1727	374580.42	235099.58	"	"	
진천읍 건송리 산38-6	"	1728	374589.61	235362.36	"	"	
진천읍 건송리 산38-6	"	1729	374631.71	235467.9	"	"	
진천읍 건송리 산17-9	"	1730	374772.18	235547.89	"	"	
진천읍 건송리 산20-3	"	1731	375086.1	235535.54	"	"	

소재지	명칭	번호	평면직각중형선좌표		설치년월일	보관장소	비고
			중선좌표	횡선좌표			
진천읍 건승리 산25-4	"	1732	375226.59	235491.45	"	"	
진천읍 건승리 602-1	"	1733	375331.51	235439.07	"	"	
진천읍 건승리 28-1	"	1734	375420.74	235499	"	"	
문백면 평산리 722	"	1735	375331.51	235439.07	"	"	
문백면 평산리 724	"	1736	375420.74	235499	"	"	
문백면 평산리 728	"	1737	367417.28	242300.28	"	"	
문백면 평산리 714	"	1738	367235.4	242375.62	"	"	
문백면 평산리 697	"	1739	367158.87	242155.03	"	"	
문백면 평산리 693	"	1740	367173.79	242286.89	"	"	
문백면 평산리 714	"	1741	367183.4	242441.92	"	"	
문백면 평산리 718	"	1742	367258.73	242566.4	"	"	
문백면 평산리 360-3	"	1743	367521.56	242511.3	"	"	
문백면 평산리 산29-1	"	1744	367936.97	242322.87	"	"	
문백면 평산리 산31-2	"	1745	368139.38	242364.29	"	"	
문백면 평산리 645	"	1746	368382.89	242454.31	"	"	
문백면 평산리 233	"	1747	368530.43	242678.12	"	"	
문백면 봉죽리 419-2	"	1748	365698.67	237749.34	"	"	
문백면 봉죽리 415-6	"	1749	365649.69	237881.14	"	"	
문백면 봉죽리 383-13	"	1750	365544.46	238135.5	"	"	
문백면 봉죽리 384-3	"	1751	365444.38	238224.19	"	"	
문백면 봉죽리 375-2	"	1752	365352.25	238213.56	"	"	
문백면 평산리 364-1	"	1753	367395	242575.1	"	"	
문백면 옥성리 639-1	"	1754	364384.75	239288.85	"	"	
문백면 옥성리 607-53	"	1755	364460.64	239393.36	"	"	
문백면 옥성리 434-3	"	1756	364675.58	239524.66	"	"	
문백면 옥성리 607-51	"	1757	364555.96	239439.85	"	"	

소재지	명칭	번호	평면적각종형선좌표		설치년월일	보관장소	비고
			중선좌표	형선좌표			
진천읍 송두리 산104-3	"	1758	374805.42	239308.58	"	"	
진천읍 성석리 478-3	"	1759	374671.39	239297.57	"	"	
진천읍 장관리 5-3	"	1760	374440.89	239289.35	"	"	
진천읍 장관리 20-5	"	1761	374297.55	239263.58	"	"	
진천읍 장관리 3-4	"	1762	374396.88	239129.29	"	"	
진천읍 장관리 326-3	"	1763	374362.89	238921.48	"	"	
진천읍 장관리 293-1	"	1764	374302.75	238722.07	"	"	
진천읍 장관리 274-4	"	1765	374205.31	238601.22	"	"	
진천읍 장관리 502-5	"	1766	374301.94	237709.39	"	"	
진천읍 장관리 502-2	"	1767	374331.2	237792.88	"	"	
진천읍 장관리 760-6	"	1768	374416.54	237810.84	"	"	
진천읍 장관리 760-6	"	1769	374517.2	237744.48	"	"	
진천읍 장관리 571-1	"	1770	374673.93	237647.91	"	"	
진천읍 장관리 760-6	"	1771	374961.82	237597.64	"	"	
진천읍 장관리 596-26	"	1772	375047.73	237585.32	"	"	
진천읍 장관리 596-2	"	1773	375168.56	237600.97	"	"	
진천읍 장관리 산32-21	"	1774	375244.4	237640.46	"	"	
이월면 사곡리 산86-29	"	1775	375282.21	237637.41	"	"	
이월면 사곡리 산86-33	"	1776	375347.92	237618.31	"	"	
이월면 사곡리 산86-28	"	1777	375451.05	237586.66	"	"	
이월면 사곡리 1004-1	"	1778	375639.4	237560.07	"	"	
이월면 사곡리 1133-1	"	1779	375766.18	237326.54	"	"	
이월면 사곡리 산65-1	"	1780	375854.52	237290.76	"	"	
이월면 사곡리 1388	"	1781	376061.71	237423.18	"	"	
이월면 사곡리 산75-2	"	1782	376265.86	237569.86	"	"	
이월면 사곡리 산69-8	"	1783	376437.89	237585.21	"	"	

소재지	명칭	번호	평면직각중형선좌표		설치년월일	보관장소	비고
			중선좌표	횡선좌표			
이월면 사곡리 1361	"	1784	376602.04	237737.78	"	"	
이월면 사곡리 1361	"	1785	376712.93	237825.45	"	"	
이월면 사곡리 821-1	"	1786	376866.56	237807.05	"	"	
이월면 사곡리 755-1	"	1787	376937.99	237803.55	"	"	
이월면 사곡리 1275-5	"	1788	377038.74	237801.64	"	"	
백곡면 명암리 357	"	1789	377534.21	235215.21	"	"	
백곡면 명암리 568-1	"	1790	377427.1	235183.92	"	"	
백곡면 명암리 368-3	"	1791	377168.33	235183.09	"	"	
백곡면 명암리 431-6	"	1792	376992.4	235171.56	"	"	
백곡면 명암리 567	"	1793	376895.8	235245.49	"	"	
백곡면 명암리 517-2	"	1794	376686.92	235305.43	"	"	
백곡면 명암리 568-1	"	1795	376558.55	235441.88	"	"	
백곡면 명암리 567	"	1796	376475.27	235479.81	"	"	
백곡면 명암리 산157-2	"	1797	376413.28	235616.34	"	"	
백곡면 명암리 477-4	"	1798	376350.5	235732.36	"	"	
진천읍 건송리 산33-1	"	1799	376207.95	235728.32	"	"	
진천읍 건송리 547-4	"	1800	376012.58	235632.97	"	"	
진천읍 건송리 1011	"	1801	375820.23	235771.84	"	"	
진천읍 건송리 524-2	"	1802	375726.11	235770	"	"	
백곡면 성대리 1241	"	1803	381915.39	231294.69	"	"	
백곡면 성대리 1232-1	"	1804	371741.66	231239.4	"	"	
백곡면 성대리 산78-8	"	1805	381574.95	231219.44	"	"	
백곡면 성대리 산77-4	"	1806	381478.47	231188.46	"	"	
백곡면 성대리 산77-4	"	1807	381410.4	231211.06	"	"	
백곡면 성대리 산11-4	"	1808	381300.53	231181.33	"	"	
백곡면 성대리 산113-7	"	1809	381139.99	231242.75	"	"	

소재지	명칭	번호	평면직각중형선좌표		설치년월일	보관장소	비고
			중선좌표	횡선좌표			
백곡면 성대리 1161-6	"	1810	380993.93	231284.41	"	"	
백곡면 성대리 1528-2	"	1811	381137.47	231358.45	"	"	
백곡면 성대리 1143-2	"	1812	381177.93	231478.66	"	"	
백곡면 성대리 1214-2	"	1813	381273.83	231567.19	"	"	
백곡면 성대리 1218-3	"	1814	381383.01	231622.39	"	"	
백곡면 성대리 1219-4	"	1815	381436.78	231711.51	"	"	
백곡면 성대리 1218-5	"	1816	381487.92	231759.24	"	"	
백곡면 성대리 1226-3	"	1817	381559.09	231791.84	"	"	
백곡면 성대리 1227-2	"	1818	381675.68	231985.69	"	"	
백곡면 석현리 280-8	"	1222	375868.82	233459.31	2009.05.07.	"	
백곡면 석현리 313-15	"	1223	375868.82	233459.31	"	"	
백곡면 석현리 322-8	"	1294	375683.96	233606.58	"	"	
백곡면 석현리 333-6	"	1313	375868.82	233459.31	"	"	
초평면 용정리 473-3	"	218	371560.31	246657.56	"	"	
초평면 용정리 467-3	"	393	371494.87	246625.72	"	"	
초평면 용정리 467-3	"	401	371389.21	246639.23	"	"	
초평면 용정리 453-9	"	642	371302.44	246656.92	"	"	
초평면 용정리 422	"	646	371168.94	246662.48	"	"	
초평면 용정리 417-1	"	655	371048.62	246777.25	"	"	
초평면 용정리 415	"	660	371043.32	246675.94	"	"	
초평면 용정리 385	"	678	371047.74	246620.77	"	"	
초평면 용정리 883	"	684	370973.21	246591.57	"	"	
초평면 용정리 399	"	693	370904.78	246554.22	"	"	
초평면 용정리 401-2	"	695	370842.26	246524.13	"	"	
초평면 용정리 414-4	"	696	370894.05	246656.15	"	"	
초평면 용정리 406-1	"	1046	370757.32	246670.31	"	"	

소재지	명칭	번호	평면직각중형선좌표		설치년월일	보관장소	비고
			중선좌표	횡선좌표			
초평면 용정리 83	"	1051	370636.4	246771.79	"	"	
초평면 용정리 411-3	"	1056	370850.46	246825.29	"	"	
초평면 용정리 산21-11	"	1057	370794.4	246934.99	"	"	
초평면 용정리 61-1	"	1065	370745.8	246931.49	"	"	
초평면 용정리 868	"	1187	370664.68	246967.61	"	"	
초평면 용정리 421	"	649	371138.43	246700.71	"	"	
문백면 평산리 600-1	"	849	367195.25	241726.3	"	"	
문백면 평산리 585-1	"	852	367266.93	241745.61	"	"	
문백면 평산리 655	"	850	367312.06	241823.57	"	"	
문백면 평산리 572	"	853	367352.88	241908.04	"	"	
문백면 평산리 653	"	854	367420.29	241943.54	"	"	
문백면 평산리 산18	"	1583	367512.35	242017.24	"	"	
문백면 평산리 720	"	856	367679.53	242083.44	"	"	
문백면 평산리 722	"	855	367587.2	242117.36	"	"	
문백면 평산리 724	"	857	367525.82	24215.03	"	"	
문백면 평산리 728	"	1146	367417.28	242300.28	"	"	
문백면 평산리 714	"	1147	367235.4	242375.62	"	"	
문백면 평산리 697	"	1168	367158.87	242155.03	"	"	
문백면 평산리 693	"	1175	367173.79	242286.89	"	"	
문백면 평산리 714	"	1176	367183.4	242441.92	"	"	
문백면 평산리 718	"	1177	367258.73	242566.4	"	"	
문백면 평산리 360-3	"	1178	367521.56	242511.3	"	"	
문백면 평산리 산29-1	"	1584	367936.97	242322.87	"	"	
문백면 평산리 산31-2	"	1585	368139.38	242364.29	"	"	
문백면 평산리 645	"	1586	368382.89	242454.31	"	"	
문백면 평산리 233	"	1587	368530.43	242678.12	"	"	

소재지	명칭	번호	평면직각증횡선좌표		설치년월일	보관장소	비고
			증선좌표	횡선좌표			
문백면 봉죽리 419-2	"	212	365698.67	237749.34	"	"	
문백면 봉죽리 415-6	"	209	365649.69	237881.14	"	"	
문백면 봉죽리 383-13	"	201	365544.46	238135.5	"	"	
문백면 봉죽리 384-3	"	200	365444.38	238224.19	"	"	
문백면 봉죽리 375-2	"	199	365352.25	238213.56	"	"	
문백면 평산리 364-1	"	1588	367395	242575.1	"	"	
문백면 옥성리 639-1	"	216	364384.75	239288.85	"	"	
문백면 옥성리 607-53	"	217	364460.64	239393.36	"	"	
문백면 옥성리 434-3	"	219	364675.58	239524.66	"	"	
문백면 옥성리 607-51	"	128	364555.96	239439.85	"	"	
진천읍 성석리 478-3	"	238	374671.39	239297.57	"	"	
진천읍 장관리 5-3	"	237	374440.89	239289.35	"	"	
진천읍 장관리 20-5	"	234	374297.55	239263.58	"	"	
진천읍 장관리 3-4	"	235	374396.88	239129.29	"	"	
진천읍 장관리 326-3	"	236	374362.89	238921.48	"	"	




**제천시 공고 제2009 - 972호**

**도로공사 시행계획의 공고**

도로법시행령 제24조의3 규정에 의하여 도로공사계획을 다음과 같이 공고합니다.

2009년 7월 17일

제 천 시



1. 사업의 종류 및 시행자 내역

도로의 종류 및 노선명칭	공 사 명	공사구간	사 업 시행자	시행기간	사 업 량	통행방법
군도8호선 (입석-용석)	군도8호선 (입석-용석) 위험도로 개량공사	송학면 입석리 289 ~ 송학면 입석리 511-9	제천시장	2009. 07 ~ 2011. 12	L=0.6km B=8.0m	기존도로 이용

2. 관계도면 및 편입용지조서는 제천시 건설방재과에 비치하고 토  
지소유주  
(이해관계인) 및 일반인에게 보입니다

**청원군 공고 제2009 - 822호****토지보상계획공고**

공익사업을위한토지등의취득및보상에관한법률 제15조 규정에 의거 남이 갈원~팔봉 도로 확.포장공사에편입되는 토지 및 지장물에 대하여 다음과 같이 보상계획을 공고 합니다.

2009년 7월 17일  
청 원 군 수

## 1. 사업현황 :

공 사 명	위 치	사 업 량	사업 시행자	비고
갈원~팔봉간 도로 확.포장공사	남이면 갈원리, 팔봉리	도로 확.포장 L=1.6km	청원군수	

## 2. 보상대상 토지 및 지장물 내역 : 자세한 사항은 열람장소 비치

## 3. 토지 및 물건조서 열람

가. 기 간 : 2009. 7. 17. (공고일로부터 14일간)

나. 장 소 : 청원군 건설과 도로담당부서 (043-251-3490)

청원군 남이면 개발담당부서 (043-251-5542)

다.사업기간 : 2009. 9 ~ 2010. 11.

## 4. 보상시기 : 2009. 9. .(예정) 이후

5. 보상방법 : 본 공사에 편입되는 면적은 예상면적임으로 지적분할후 면적증감이 있으며, 보상절차는 공익사업을위한토지등의취득및보상에관한법률에 따라 2개 감정기관에서 평가한 금액의 산술평균 가격으로 보상

6. 기 타 : 보상계획은 추진과정에서 다소 변동될 수 있으며, 토지소유자의 과반수 이상 동의를 얻어 감정평가사를 선정할 수 있음.

## 토 지 조 서

사 업 명 : 갈원~팔봉간 도로 확.포장공사

일련 번호	소재지	지번	지목	공부상면적 (㎡)	편입면적 (㎡)	토지 소유자		비고
						주소	성명	
1	남이면 갈원리	22-1	도	389	39	청원군 남이면 갈원리 143-3	오병오	
2	남이면 갈원리	22-2	답	383	150	청원군 남이면 갈원리 143-3	오병오	
3	남이면 갈원리	21	답	2,420	323	청원군 남이면 갈원리 37	오병래	
4	남이면 갈원리	20	답	1,643	118	청원군 남이면 갈원리 143-3	오병오	
5	남이면 갈원리	95-1	답	1,890	399	남이면 갈원리 43	오병진	
6	남이면 갈원리	96	답	2,245	135	서울 중구 신당동 304-57	오병진	
7	남이면 갈원리	104	답	1,197	117	청원군 남이면 갈원리 37	오병오	
8	남이면 갈원리	103	답	1,377	23	청원군 남이면 갈원리 37	오병오	
9	남이면 갈원리	129-1	전	2,238	514	89	배운환	
10	남이면 갈원리	105	전	2,317	52	남이면 갈원리 37	보성오씨한명 공파중종	
11	남이면 갈원리	107-1	전	1,762	4	청주시 남문로1가 265	박종대	
12	남이면 갈원리	107-2	구	251	11	청주시 남문로1가 265	박종대	
13	남이면 갈원리	108-1	구	248	20	북대동2461세원센터마을아파트 104-1304	오종찬	
14	남이면 갈원리	108-2	잡	1,213	170	비하동 75-38 평화아파트 2-108	서기현	
15	남이면 갈원리	127-3	답	3,478	186	갈원리 40	오정교	
16	남이면 갈원리	127-2	답	5,152	355	갈원리 40	오정교	
17	남이면 갈원리	125	답	235	39	갈원리 40	오정교	
18	남이면 갈원리	109-3	잡	470	157	청원군 강내면 궁현리 15-4	서기현	
19	남이면 갈원리	109-4	전	7	7	남이면 갈원리 37-1	서홍석	
20	남이면 갈원리	110-3	구	43	13	남이면 갈원리 40	오정교	
21	남이면 갈원리	124	답	2,476	183	37	박희선	
22	남이면 갈원리	110-2	전	2,602	257	남이면 갈원리 40	오정교	
23	남이면 갈원리	123-1	전	1,226	473	남이면 갈원리 40	오병철 외4인	
24	남이면 갈원리	산1-11	임	13,242	1,780	북대동2461세원센터마을아파트 104-1304	오종찬	
25	남이면 갈원리	117-5	전	2,714	269	고양시 일산동구 백석동 1135 백송마을 601-401	오윤영	
26	남이면 갈원리	117-4	구	298	39	청원군 남이면 갈원리 38	오광식	
27	남이면 갈원리	117-2	전	770	214	고양시 일산동구 백석동 1135 백송마을 601-401	오윤영	
28	남이면 갈원리	118	전	2,727	764	남이면 갈원리 43	오병기	

# 토 지 조 서

사 업 명 : 갈원~팔봉간 도로 확.포장공사

일련 번호	소재지	지번	지목	공부상면적 (㎡)	편입면적 (㎡)	토지 소유자		비고
						주 소	성명	
29	남이면 갈원리	산1-9	임	1,825	167	김서면 신전리 320-2	김정기 외6인	
30	남이면 갈원리	119-1	답	2,757	613	남이면 갈원리 43	오병기	
31	남이면 팔봉리	184-1	답	4,555	835	청주시 수곡동 14-7	임현기	
32	남이면 팔봉리	181	답	3,078	887	청원군 남이면 팔봉리 290-3	임정수	
33	남이면 팔봉리	산47-6	임	50,015	1,786	현도면 상상리 382	순흥안씨부재학 공파19세사인후손	
34	남이면 팔봉리	225-1	답	2,174	21	남이면 팔봉리 265	오좌균	
35	남이면 팔봉리	227-6	답	567	19	남이면 팔봉리 96	이영기	
36	남이면 팔봉리	227-5	구	71	10	경기도 의왕시 포일동 487	농업기반공사	
37	남이면 팔봉리	산47-15	구	1,641	88	경기도 의왕시 포일동 487	농업기반공사	
38	남이면 팔봉리	228-1	구	9	9	경기도 의왕시 포일동 487	농업기반공사	
39	남이면 팔봉리	산47-16	임	2,889	75	청원군 부용면 부강리 462	이중수	
40	남이면 팔봉리	230-1	답	1,240	55	78	안춘모	
41	남이면 팔봉리	228	답	1,353	1,100	남이 팔봉 78	이종원	
42	남이면 팔봉리	229-1	답	879	223	남이면 팔봉리 93	김형식 외1인	
43	남이면 팔봉리	227-4	답	1,139	74	남이면 팔봉리 96	이영기	
44	남이면 팔봉리	227-1	답	3,559	175	86-5	구창령	
45	남이면 팔봉리	227-3	답	126	57	96	송해순	
46	남이면 팔봉리	160	답	1,524	73	남이 팔봉 290	최경문	
47	남이면 팔봉리	159	답	3,831	530	남이면 팔봉리 298	김종성	
48	남이면 팔봉리	158	답	2,436	1,004	79-5	구제남	
49	남이면 팔봉리	161	전	2,599	73	개신동 590 개신주공3단지 303-702	오찬교	
50	남이면 팔봉리	157	답	1,217	509	남이면 팔봉리 93	김황수	
51	남이면 팔봉리	147-2	임	499	32	청원군 남이면 팔봉리 32	강미숙	
52	남이면 팔봉리	146	답	1,183	614	홍암동 2064 세원하이름아파트 102-602	안현모	
53	남이면 팔봉리	236	답	2,307	23	남이 팔봉리 78	구제형	
54	남이면 팔봉리	237	답	942	114	290-1	말양박씨연안공파 팔봉재철공문중	
55	남이면 팔봉리	239	답	2,608	4	290-1	말양박씨연안공파 팔봉재철공문중	
56	남이면 팔봉리	144	전	1,712	531	개신동 590 개신주공3단지 304-1306	김학동	

## 토 지 조 서

사 업 명 : 갈원~팔봉간 도로 확.포장공사

일련 번호	소재지	지번	지목	공부상면적 (㎡)	편입면적 (㎡)	토지 소유자		비고
						주소	성명	
57	남이면 팔봉리	143	답	1,190	422	부용면 행산리 124	사종기	
58	남이면 팔봉리	240	답	2,883	217	홍암동 2096 현대3차아파트 302-1203	김학인	
59	남이면 팔봉리	104	답	1,841	397	수곡동 14-7	한석환	
60	남이면 팔봉리	103	답	2,129	82	남이면 팔봉리 265	오우균	
61	남이면 팔봉리	102	답	1,891	157	수곡동 14-7	한석환	
62	남이면 팔봉리	101-3	답	1,878	74	323-2	박희순	
63	남이면 팔봉리	101-2	답	1,713	42	운전동 676 형석아파트 6-104	오인교	
64	남이면 팔봉리	산33-1	임	18,492	1,144	청주시 정봉동 41-4	양병일	
	계	64		185,765	19,047			

**옥천군 공고 제2009 - 408호****도시계획시설(도로)사업 실시계획 인가를 위한 열람공고(변경)**

옥천 도시계획시설(도로)사업에 대하여 실시계획을 인가하고자 국토의 계획 및 이용에 관한법률 제90조 및 같은법률 시행령 제99조의 규정에 의하여 아래와 같이 열람공고 합니다.

2009년 7월 17일  
옥 천 군 수

## 1. 사업개요

사업의 위치	사업의 종류	사업의 명칭	사업의 규모	비 고
옥천읍 마암리 44-28번지 일원	도로 (소로3-141)	성암도시계획도로 개설공사(동원빌라)	L=130m B=6.0m	

## 2. 사업시행자 주소·성명

- 주 소 : 옥천군 옥천읍 삼양리 174번지
- 성 명 : 옥천군수

## 3. 열람기간 : 도보 게재일로부터 21일간

## 4. 열람장소 : 옥천군청 도시건축과 (☎043-730-3792)

## 5. 수용 또는 사용할 토지, 건물의 소재지 지번, 지목 및 소유권 이외의 권리명세서 : "별첨"

## 6. 기타 관계서류는 옥천군청 도시건축과에 비치하고 있으며, 소유자 및 이해관계인은 의견이 있으시 열람기간중에 의견서를 제출할 수 있음.

수용또는 사용할 토지 소재지, 지번, 지목, 소유권과 소유외의 권리명세서

사업명 : 성암도시계획도로 개설공사(동원빌라앞)

번호	소재지		지번	지목	지적 (㎡)	필면면적 (㎡)	소유자		성명	관계인		비고
	읍면	리동					주소	주소		성명	주소	
계					500	500						
1	유천	장야	422-1	전	455	455	서울특별시 용산구 보광동 217번지 7호		이범홍			02-796-3729
2	"	"	422-14	전	45	45	서울특별시 용산구 보광동 217번지 7호		이범홍			"

기 타

행정안전부 공고 제2009 - 162호

2개 이상 시·도에 걸쳐 있는 도로구간 등에 대한 의견 수렴

「도로명주소법 시행령」 제11조의3제4항 규정에 따라 2개 이상 시·도에 걸쳐 있는 도로의 도로명, 도로구간, 기초번호를 주민에게 미리 알려 의견을 수렴하고자 다음과 같이 공고합니다.

2009년 7월 17일  
행정안전부장관

1. 공고기간

○ 2009. 7. 10.(금) ~ 2009. 7. 24.(금)

2. 의견 제출

아래 광역도로망(안) 조서에 대하여 의견이 있는 기관·단체 또는 개인은 공고기간 내 다음 사항을 기재한 의견서를 행정안전부장관에게 제출하여 주시기 바랍니다.

가. 광역도로망에 대한 의견(찬·반 여부와 그 사유)

나. 성명(기관·단체의 경우 기관·단체명과 그 대표자 성명), 주소 및 전화번호

다. 제출하는 곳 : 행정안전부 지방세분석과

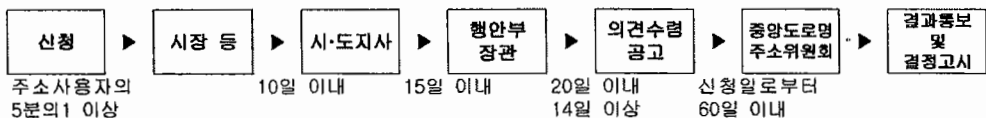
○ 문의전화 : 02-2100-4056 (FAX : 02-2100-4323)

○ 주 소 : (110-760)서울 종로구 세종로 55 정부중앙청사 1413호

○ 기타 자세한 내용은 새주소안내홈페이지(<http://www.juso.go.kr>) 참조

※ 지방자치단체의 경우 해당 도로를 관할하는 인접 시·도 및 시·군·구의 의견서를 첨부하여 제출 바랍니다.

3. 도로구간 등의 설정·부여·변경 절차





4. 광역도로망(안) 공고조서

관리 번호	도로의 길이(m)	쪽	위계	시작지점	끝지점	중심선	도로편할 행정구역	기준간격	기준번호 (계시각시점)	예비도로명	부여사유
001-1-1	86,881	10~40	로	서울 성동구 성수동1가 (강변북로)	강원 철원군 철원읍 사요리	별도 조서 참조	서울(성북구, 강북구, 도봉구), 경기(의정부시, 양주시, 동두천시, 연천군) 강원(철원군)	20m	1.서울/경기 도계 2.동두천시/연천군 시계 3.강원/경기 도계	평화로	평화로 기원하는 의미
011-3-1	7,822	44~45	대로	서울 용산구 한남동 (강변북로)	서울 서초구 양재동	별도 조서 참조	서울(강남구, 서초구)	20m	연속부여	강남대로	행정구역 명칭 인 용
020-2-2	37,730	40	대로	경기 덕양구 행주의동 (행주대교북단)	서울 송파구 잠실동	별도 조서 참조	경기(교양시, 김포시) 서울(강서구, 양천구, 구로구) 경기(영등시) 서울(구로구, 금천구, 관악구, 동작구, 서초구, 강남구, 송파구)	20m	연속부여	남부대로	서울의 남쪽을 연결하는 도로
030-2-2	17,159	38~50	대로	서울 서초구 우면동	서울 고덕동	별도 조서 참조	서울(서초구) 경기(의천시) 서울(서초구, 강남구, 송파구, 강동구)	20m	연속부여	양재대로	지역명 인 용
035-2-2	12,080	30~40	로	서울 성동구 성수동1가 (강변북로)	서울 서초구 내곡동	별도 조서 참조	서울(서초구, 강남구, 성동구)	20m	연속부여	연주로	행정명칭 사용
044-1-1	18,085	20~40	대로	서울 동대문구 신철동	경기 하남시 덕동동	별도 조서 참조	서울(동대문구, 광진구, 송파구, 강동구) 경기(하남시)	20m	연속부여	천호대로	행정구역 명칭 반영
072-3-3	68,976	18	로	강원 영월군 서면 쌍왕리	강원 정선군 고한읍 고한리	별도 조서 참조	강원(영월군, 정선군)	20m	연속부여	강원남로	강원 남쪽을 기르 지르는 도로
147-2-2	14,194	35	로	경기 군포시 대야미동	경기 안양시 만안구 석수동	별도 조서 참조	경기(군포시, 안양시)	20m	연속부여	대안로 군안로	행정구역 명칭 활 용
298-1-1	3,678	12~14	로	경남 양산시 동면 여락리	부산 기장군 쉼마면 송정리	별도 조서 참조	경남(양산시) 부산(기장군)	20m	연속부여	여락송정로	지역명칭 반영

관리 번호	도로의 길이(m)	폭	위계	시각지점	끝지점	중심선	도로관할 행정구역	기초간격	기초번호 (제시작시점)	에비도로명	부여사유
309-1-1	10,888	10~18	로	경남 창원군 이방면 송곡리	대구 달성군 유기면 유곡리	별도 조사 참조	경남(창녕군) 대구(달성군)	20m	연속부여	달성남로	지역명칭 반영
339-1-1	17,773	20	로	충남 연기군 남면 양화리	충북 청원군 부용면 외천리	별도 조사 참조	충남(연기군) 충북(청원군)	20m	연속부여	연창로	행정명칭 조합(연기군과 청원군)
340-1-1	6,584	8	로	충북 제천시 도곡리	강원 원주시 운남리	별도 조사 참조	충북(제천시) 강원(원주시)	20m	연속부여	화당로	행정명칭 활용
341-1-1	16,924	20~22	로	경북 칠곡군 동명면 기성리	대구 동구 백운동	별도 조사 참조	경북(칠곡군) 대구(동구)	20m	연속부여	팔공산로	팔공산을 통과하는 도로
342-1-1	2,044	12~14	로	부산 기장군 철마면 송정리	경남 양산시 동면 법기리	별도 조사 참조	부산(기장군) 경남(양산시)	20m	연속부여	철마삼동로	행정명칭 조합
343-2-1	66,489	20~40	로	울산 남구 두왕동	경북 경주시 강동면 유곡리	별도 조사 참조	울산(남구, 북구) 경북(경주시)	20m	연속부여	산업로	물류수송 위한 산업도로
343-2-2	15,929	40	대로	경북 포항시 연일읍 유강리	경북 포항시 여남동	별도 조사 참조	경북(포항시)	20m	연속부여	새천년대로	21세기 국가경제 발전을 위한 상정성 부여

## 충청북도교육청 공고 제2009 - 235호

### 충청북도교육청 행정기구설치조례 시행규칙 예고

충청북도교육청 행정기구설치조례 시행규칙을 일부 개정함에 있어 그 취지와 주요내용을 미리 알려 도민여러분의 의견을 듣고자 행정절차법 제41조에 따라 다음과 같이 공고합니다.

2009년 7월 17일

충청북도교육감

1. 자치법규명 : 충청북도교육청 행정기구설치조례 시행규칙

2. 개정 취지 및 이유

- 국가 주요 정책 및 교육시책을 효율적으로 추진하기 위하여 각 과장 업무를 조정 분장하고, 신설된 충청북도청명학생교육원과 충주학생회관 및 영어체험센터 장의 직급과 세부업무를 분장하는 한편, 현행 법규상 일부 미비점을 수정·보완하고자 하는 것임

3. 주요내용

- 가. 초등교육과장 분장 사무에 “초등학교 및 특수학교 학부모지원 업무”를 추가함(안 제5조제4항제23호)
- 나. 중등교육과장 분장 사무에 “학부모 지원업무 총괄”과 “중학교 및 일반계고등학교 학부모지원 업무” 및 “충청북도청명학생교육원 운영 지도”를 추가 함(안 제5조제5항제40호, 제41호, 제42호)
- 다. 산업정보평생과장 분장 사무에 “전문계고등학교 학부모지원 업무”를 추가함(안 제5조제6항제52호)
- 라. 체육보건급식과장 분장 사무에 “학교체육 및 보건·급식 관련 학부모지원 업무”를 추가함(안 제5조제7항제27호)
- 마. 총무과장 분장 사무 중 “보고심사에 관한 사항”을 삭제하고 “학교정보공시제 운영”을 추가함(안 제6조제3항제24호 및 제32호)
- 바. 지역교육청 시설공사 승인사항을 삭제함(안 제6조제7항제3호)

- 사. 충청북도교육과학연구원 총무부장의 보직에 지방교육행정사무관을 추가함(안 제8조제2항)
- 아. 충청북도학생교육문화원 총무부장과 학생문화관리부장의 보직에 지방교육행정사무관을 추가함(안 제14조제2항)
- 자. 충청북도학생종합수련원장의 보직에 교육연구관을 추가함(안 제15조)
- 차. 충청북도청명학생교육원장의 보직을 교육연구관 또는 충청북도 학생외국어교육원장이 겸직하도록 함(안 제20조의1)
- 카. 충청북도청명학생교육원의 하부조직으로 교학부와 총무부를 두며 교학부장은 교육연구관 또는 교육연구사로 하며, 총무부장은 지방교육행정사무관 또는 충청북도학생외국어교육원의 총무부장이 겸직하도록 하고 각 부의 분장 사무를 정함(안 제20조의2)
- 타. 지역교육청 관리과장의 보직에 지방서기관을 추가함(안 제23조제2항, 안 제24조제2항)
- 파. 지역교육청 교육과장 업무 중 "영어체험센터 관리 및 운영에 관한 사항"을 삭제함 (안 제24조제3항제28호)
- 하. 학생회관장의 보직에 지방서기관을 추가하고 "장학관"을 "교육연구관"으로 함(안 제27조제1항)
- 거. "영어체험센터"의 센터장을 학생회관장 또는 관할 지역교육청의 교육과장이 겸임하거나 교육연구관으로 함(안 제30조제1항)
- 너. 센터장의 분장 사무를 정함(안 제30조제2항)

#### 4. 의견제출

이 규칙 안에 대하여 의견이 있는 단체 또는 개인은 2009년 8월 6일까지 다음 사항을 기재한 의견서 (A4용지를 세로 작성한 것)를 충청북도교육감(참조 기획관리과장)에게 제출하여 주시기 바랍니다. (전화043-290-2557)

- 1) 예고사항에 대한 항목별 의견(찬·반 여부와 그 이유)
- 2) 성명(단체의 경우 단체명과 대표자 명), 주소, 전화번호

※ 붙임 : 충청북도교육청 행정기구설치조례 시행규칙 일부 개정 규칙안 1부. 끝.

충청북도 교육규칙 제 호

**충청북도교육청 행정기구 설치조례 시행규칙 일부개정규칙안**

충청북도교육청 행정기구 설치조례 시행규칙 일부를 다음과 같이 개정한다.

제5조제4항제23호의 “유치원 학부모교육 운영지도”를 “유치원, 초등학교 및 특수학교 학부모지원 업무”로 한다.

제5조제5항에 제40호, 41호, 제42호를 다음과 같이 신설한다.

- 40. 학부모지원 업무 총괄
- 41. 중학교 및 일반계고등학교 학부모지원 업무
- 42. 충청북도청명학생교육원 운영 지도

제5조제6항제52호를 다음과 같이 신설한다.

- 52. 전문계고등학교 학부모지원 업무

제5조제7항제27호를 다음과 같이 신설한다.

- 27. 학교체육 및 보건·급식 관련 학부모지원 업무

제6조제3항 중 제24호를 삭제하고, 제32호를 다음과 같이 신설한다.

- 32. 학교정보공시제 운영

제6조제7항제3호 중 “승인 및”을 삭제한다.

제8조제2항 중 “지방서기관·지방기술서기관”을 “지방서기관, 지방기술서기관 또는 지방교육행정사무관”으로 한다.

제14조제2항 중 “총무부장은 지방서기관”을 “총무부장은 지방서기관 또는 지방교육행정사무관”으로 하고, “학생문화관리부장은 지방서기관 또는 지방기술서기관”을 “학생문화관리부장은 지방서기관, 지방기술서기관 또는 지방교육행정사무관”으로 한다.

제15조 중 “지방부이사관 또는 지방서기관”을 “지방부이사관, 지방서기관 또는 교육연구관”으로 한다.

제3장에 제8절과 제20조의1, 제20조의2를 다음과 같이 신설한다.

### 제8절 충청북도청명학생교육원

제20조의1(원장) 충청북도청명학생교육원장은 충청북도학생외국어교육원장이 겸임하거나 교육연구관으로 보한다.

제20조의2(하부조직) ①충청북도청명학생교육원에 교학부와 총무부를 둔다.

②교학부장은 교육연구관 또는 교육연구사로 하며, 총무부장은 충청북도학생외국어교육원 총무부장이 겸임하거나 지방교육행정사무관으로 보한다.

③교학부장은 다음 각 호의 사항을 분장한다.

1. 대안교육 위탁교육에 관한 기획과 조정
2. 교육과정의 편성·운영
3. 교사 및 교수요원 관리·활용
4. 평가 및 학적관리
5. 교재의 개발·편찬 및 보급
6. 홍보에 관한 사항
7. 홈페이지 및기자재 활용

④ 총무부장은 다음 각 호의 사항을 분장한다.

1. 관인관리 및 보안
2. 공문서 수발 및 통제에 관한 사항
3. 인사 및 복무관리
4. 예산회계 및 결산에 관한 사항
5. 청사시설, 물품 및 재산관리
6. 차량관리에 관한 사항
7. 교육생 및 교직원의 위생과 안전관리에 관한 사항
8. 민원 및 제증명 발급
9. 그 밖에 다른 부서에 속하지 않는 사항

제23조제2항 중 “관리과장 및 재무과장은 지방교육행정사무관으로”를

“관리과장은 지방서기관 또는 지방교육행정사무관으로, 재무과장은 지방교육행정사무관으로”로 한다.

제24조제2항 중 “관리과장은 지방교육행정사무관으로”를 “관리과장은 지방서기관 또는 지방교육행정사무관으로”로 한다.

제24조제3항제28호를 삭제한다.

제27조제1항 중 “관장은 지방교육행정사무관·지방사서사무관 또는 장학관”을 “관장은 지방서기관, 지방교육행정사무관, 지방사서사무관 또는 교육연구관”으로 한다.

제4장제2절에 제30조를 다음과 같이 신설한다.

제30조(영어체험센터) ①센터장은 관할 지역교육청의 교육과장 또는 학생회관장이 겸임하거나 교육연구관으로 보한다.

②센터장은 다음 각 호의 사항을 분장한다.

1. 관인관수
2. 보안 및 당직관리
3. 영어체험센터 운영계획 수립에 관한 사항
4. 소속공무원의 인사 및 복무에 관한 사항
5. 예산 집행 및 결산에 관한 사항
6. 영어체험센터 시설 및 물품관리
7. 영어교육과정 편성·운영에 관한 사항
8. 학생들의 영어교육활동 계획 및 조정에 관한 사항
9. 그 밖에 교육감이 필요하다고 인정하는 영어교육활동 및 연수에 관한 사항

부칙

이 조례는 공포한 날부터 시행한다.

신 · 구조문대비표

현 하	개 정 안
<p>제5조(교육국) ④초등교육과장은 다음 각 호의 사항을 분장한다.</p> <p>1. ~ 22. (생략)</p> <p>23. <u>유치원 학부모교육 운영지도</u></p> <p>24. ~ 28. (생략)</p>	<p>제5조(교육국) ④초등교육과장은 다음 각 호의 사항을 분장한다.</p> <p>1. ~ 22. (현행과 같음)</p> <p>23. <u>유치원, 초등학교 및 특수학교 학부모지원 업무</u></p> <p>24. ~ 28. (현행과 같음)</p>
<p>제5조(교육국) ⑤중등교육과장은 다음 각 호의 사항을 분장한다.</p> <p>1. ~ 39. (생략)</p> <p>40. &lt;신설&gt;</p> <p>41. &lt;신설&gt;</p> <p>42. &lt;신설&gt;</p>	<p>제5조(교육국) ⑤중등교육과장은 다음 각 호의 사항을 분장한다.</p> <p>1. ~ 39. (현행과 같음)</p> <p>40. <u>학부모지원 업무 총괄</u></p> <p>41. <u>중학교 및 일반계고등학교 학부모지원 업무</u></p> <p>42. <u>충청북도청명학생교육원 운영 지도</u></p>
<p>제5조(교육국) ⑥산업정보평생과장은 다음 각 호의 사항을 분장한다.</p> <p>1. ~ 51. (생략)</p> <p>52. &lt;신설&gt;</p>	<p>제5조(교육국) ⑥산업정보평생과장은 다음 각 호의 사항을 분장한다.</p> <p>1. ~ 51. (현행과 같음)</p> <p>52. <u>전문계고등학교 학부모지원 업무</u></p>
<p>제5조(교육국) ⑦체육보건급식과장은 다음 각 호의 사항을 분장한다.</p> <p>1. ~ 26. (생략)</p> <p>27. &lt;신설&gt;</p>	<p>제5조(교육국) ⑦체육보건급식과장은 다음 각 호의 사항을 분장한다.</p> <p>1. ~ 26. (현행과 같음)</p> <p>27. <u>학교체육 및 보건·급식 관련 학부모지원 업무</u></p>



현행	개정안
<p>제6조(기획관리국) ③총무과장은 다음 각 호의 사항을 분장한다.</p> <p>1. ~ 23. (생략)</p> <p><b>24. 보고심사에 관한 사항</b></p> <p>25. ~ 31. (생략)</p> <p><b>32. &lt;신설&gt;</b></p>	<p>제6조(기획관리국) ③총무과장은 다음 각 호의 사항을 분장한다.</p> <p>1. ~ 23. (현행과 같음)</p> <p><b>24. &lt;삭제&gt;</b></p> <p>25. ~ 31. (현행과 같음)</p> <p><b>32. 학교정보공시제 운영</b></p>
<p>제6조(기획관리국) ⑦시설과장은 다음 각 호의 사항을 분장한다.</p> <p>1. ~ 2. (생략)</p> <p>3. 지역교육청 시설공사 설계 <u>승인 및 지도</u></p> <p>4. ~ 10. (생략)</p>	<p>제6조(기획관리국) ⑦시설과장은 다음 각 호의 사항을 분장한다.</p> <p>1. ~ 2. (현행과 같음)</p> <p>3. 지역교육청 시설공사 설계 <u>지도</u></p> <p>4. ~ 10. (현행과 같음)</p>
<p>제8조(하부조직) ②기획연구부장·과학교육부장·정보지원부장 및 진로영재교육부장은 교육연구관으로, 총무부장은 <u>지방서기관·지방기술서기관</u>으로 보한다.</p>	<p>제8조(하부조직) ②기획연구부장·과학교육부장·정보지원부장 및 진로영재교육부장은 교육연구관으로, 총무부장은 <u>지방서기관, 지방기술서기관 또는 지방교육행정사무관</u>으로 보한다.</p>
<p>제14조(하부조직) ②총무부장은 <u>지방서기관</u>으로, 운영기획부장은 교육연구관으로, <u>학생문화관리부</u>장은 <u>지방서기관 또는 지방기술서기관</u>으로 보한다</p>	<p>제14조(하부조직) ②총무부장은 <u>지방서기관 또는 지방교육행정사</u>무관으로, 운영기획부장은 교육연구관으로, <u>학생문화관리부</u>장은 <u>지방서기관, 지방기술서기관 또는 지방교육행정사무관</u>으로 보한다</p>

현행	개정안
<p>제15조(원장) 충청북도학생종합수련원장은 <u>지방부이사관 또는 지방서기관으로</u> 보한다.</p>	<p>제15조(원장) 충청북도학생종합수련원장은 <u>지방부이사관, 지방서기관 또는 교육연구관으로</u> 보한다.</p>
<p>&lt;신설&gt;</p>	<p><u>제8절 충청북도청명학생교육원</u></p> <p><u>제20조의1(원장) 충청북도청명학생교육원장은 충청북도학생외국어교육원장이 겸임하거나 교육연구관으로 보한다.</u></p> <p><u>제20조의2(하부조직) ①충청북도청명학생교육원에 교학부와 총무부를 둔다.</u></p> <p><u>② 교학부장은 교육연구관 또는 교육연구사로 하며, 총무부장은 충청북도학생외국어교육원 총무부장이 겸임하거나 지방교육행정사무관으로 보한다.</u></p> <p><u>③ 교학부장은 다음 각 호의 사항을 분장한다.</u></p> <ol style="list-style-type: none"> <li><u>1. 대안교육 위탁교육에 관한 기획과 조정</u></li> <li><u>2. 교육과정의 편성·운영</u></li> </ol>

현행	개정안
	<p>3. <u>교사 및 교수요원 관리·활용</u></p> <p>4. <u>평가 및 학적관리</u></p> <p>5. <u>교재의 개발·편찬 및 보급</u></p> <p>6. <u>홍보에 관한 사항</u></p> <p>7. <u>홈페이지 및 기자재 활용</u></p> <p>④ 총무부장은 다음 각 호의 사항을 분장한다.</p> <p>1. <u>관인관리 및 보안</u></p> <p>2. <u>공문서 수발 및 통제에 관한 사항</u></p> <p>3. <u>인사 및 복무관리</u></p> <p>4. <u>예산회계 및 결산에 관한 사항</u></p> <p>5. <u>청사시설, 물품 및 재산관리</u></p> <p>6. <u>차량관리에 관한 사항</u></p> <p>7. <u>교육생 및 교직원의 위생과 안전관리에 관한 사항</u></p> <p>8. <u>민원 및 제증명 발급</u></p> <p>9. <u>그 밖에 다른 부서에 속하지 않는 사항</u></p>

현행	개정안
<p>제23조(관리국) ②관리과장 및 재무과장은 지방교육행정사무관으로, 시설과장은 지방건축사무관 또는 지방토목사무관·지방전기사무관·지방기계사무관으로 보한다.</p>	<p>제23조(관리국) ②관리과장은 지방서기관 또는 지방교육행정사무관으로, 재무과장은 지방교육행정사무관으로, 시설과장은 지방건축사무관 또는 지방토목사무관·지방전기사무관·지방기계사무관으로 보한다.</p>
<p>제24조(국이 설치되지 아니한 지역 교육청) ②교육과장은 장학관으로, 관리과장은 지방교육행정사무관으로 보한다.</p> <p>③교육과장은 다음 각호의 사항을 분장한다.</p> <p>1. ~ 27. (생략)</p> <p>28. 영어체험센터 관리 및 운영</p>	<p>제24조(국이 설치되지 아니한 지역 교육청) ②교육과장은 장학관으로, 관리과장은 지방서기관 또는 지방교육행정사무관으로 보한다.</p> <p>③교육과장은 다음 각호의 사항을 분장한다.</p> <p>1. ~ 27. (현행과 같음)</p> <p>28. &lt;삭제&gt;</p>
<p>제27조(학생회관) ①관장은 지방교육행정사무관·지방사서사무관 또는 장학관으로 보한다.</p>	<p>제27조(학생회관) ①관장은 지방서기관, 지방교육행정사무관, 지방사서사무관 또는 교육연구관으로 보한다.</p>
<p>&lt;신설&gt;</p>	<p>제30조(영어체험센터) ①센터장은 관할 지역교육청의 교육과장 또는 학생회관장이 겸임하거나 교육연구관으로 보한다.</p> <p>②센터장은 다음 각 호의 사항을 분장한다.</p>

현행	개정안
<p><u>&lt;신 설&gt;</u></p>	<ol style="list-style-type: none"> <li>1. <u>관인관수</u></li> <li>2. <u>보안 및 당직관리</u></li> <li>3. <u>영어체험센터 운영계획 수립에 관한 사항</u></li> <li>4. <u>소속공무원의 인사 및 복무에 관한 사항</u></li> <li>5. <u>예산 집행 및 결산에 관한 사항</u></li> <li>6. <u>영어체험센터 시설 및 물품관리</u></li> <li>7. <u>영어교육과정 편성·운영에 관한 사항</u></li> <li>8. <u>학생들의 영어교육활동 계획 및 조정에 관한 사항</u></li> <li>9. <u>그 밖에 교육감이 필요하다고 인정하는 영어교육활동 및 연수에 관한 사항</u></li> </ol>


## 대전지방국토관리청 공고 제2009 - 136호

### 도로사용 개시(폐지)에 관한 공고

도로법 제27조에 따라 도로사용개시(폐지) 구간을 다음과 같이 공고합니다.

2009년 7월 17일

대전지방국토관리청장



1. 공 사 명 : 보은 ~ 내북간 도로확장 및 포장공사
2. 도로의 종류 : 일반국도
3. 노 선 명 : 국도 19 호선(남해 ~ 홍천)
4. 사용개시구간 : 충북 보은군 보은읍 금굴리 88-3(도)부터  
충북 보은군 보은읍 학림리 444-11(도)까지(L=10.7km)
5. 사용폐지구간 : -
6. 중요경과지 : 보은군 보은읍 성주리, 신탐리
7. 전 용 구 간 : 충북 보은군 보은읍 금굴리 88-3(도)부터  
충북 보은군 보은읍 학림리 444-11(도)까지(L=10.7km)
8. 개시(폐지)일 : 2009. 07. 18.
9. 비 고 : 관계도면은 대전지방국토관리청 도로시설국에 비치하고  
관계인이 열람하도록 합니다

첨부서류 : 5만분의 1이상 지형도

