

<개정이유>

- 부패방지법의 개정에 따른 국가청렴위원회의 「공무원행동강령 개정 지침」에 의거 충청북도공무원의청렴유지등을위한 행동강령의 관련 조문을 정비하고, 공무원 행동강령의 운영상 나타난 일부 문제점을 개선·보완하여 실효성을 높이고자 하려는 것임.

<주요내용>

- 가. 공정한 직무수행을 현저히 저해하는 지시를 재차내린 상급자에 대한 임의적 징계근거규정 마련(제4조제4항)
- 나. 공무원이 직무수행과 관련하여 자기 또는 타인의 부당한 이익을 위하여 직무관련자를 다른 직무관련자 또는 부패방지법 제2조제2호에 의한 공직자에게 소개하는 행위를 알선·청탁 금지대상에 추가(제11조제2항)
- 다. 외부강의 등의 신고요건 간명화 및 신고대상 조정(제15조제1항)
 - 현행 외부강의 등의 신고요건이 난해하다는 지적이 있어 이를 조정하여, 대가를 받고 출강하는 외부강의는 월 3회 또는 월 6시간을 초과하는 경우 신고대상으로 규정
- 라. 공무원 행동강령 위반행위에 대한 신고대상 확대(제19조제1항)
 - 청렴위에 대한 행동강령 위반행위 신고대상이 소속 기관의 장과 차관급 이상 공무원에서 모든 공무원으로 확대
- 마. 금품 등의 반환대상 확대(제21조제2항)
 - 금품 등을 제공받는 공무원이 “제공자에게 반환하기 어려운 사정이 있는 경우에도” 즉시 도지사나 행동강령 책임관에게 신고·처리 토록 함으로써 공무원의 금품 반환 활성화 도모
- 바. 행동강령책임관의 역할 강화(제23조제2항)
 - 행동강령책임관의 임무에 위반행위의 신고접수·조사 처리 업무를 추가로 명시하여 행동강령책임관의 역할 강화

고 시

● 충청북도 고시 제2005-193호

**청주강서(1)지구 택지개발사업 개발계획변경(4차)
및 실시계획변경(1차) 승인 고시**

청주강서(1)지구 택지개발사업에 대하여 택지개발촉진법 제8조 제1항, 제9조 제1항의 규정에 의거 개발계획(4차) 및 실시계획(1차)을 변경 승인하고, 같은 법 제8조 제2항, 제9조 제3항 같은 법 시행령 제7조 제3항, 제8조 제6항 규정에 의거 고시합니다.

관계도서는 한국토지공사 충북지역본부와 청주시청(도시과)에 비치하고 이해관계인에게 보입니다.

2005년 12월 30일

충청북도지사

[개발계획]

1. 개발계획의 명칭 : 청주 강서(1)지구 택지개발사업(변경 없음)
2. 사업시행자의 명칭 및 주소와 대표자의 성명(변경 없음)
 - 사업시행자 명칭 : 한국토지공사
 - 사업시행자 주소 및 성명 : 경기도 성남시 분당구 정자동 217 김 재 현
3. 개발계획의 개요
 - 가. 위치 및 면적(변경 없음)
 - 위 치 : 청주시 흥덕구 가경동, 강서동 일원
 - 면 적 : 671,814.7㎡(203,224평)
 - 나. 개발목적(변경 없음)
 - 주택건설계획에 부응한 택지의 안정적 공급
 - 경제적이고 합리적인 택지개발로 서민주택난 해소
 - 청주 도시기반시설의 확충 및 도시의 균형발전 도모
 - 다. 수용인구 및 주택계획(변경 없음)
 - 수용인구 : 10,288 인
 - 가구당인구 : 3.2인/가구
 - 수용호수 : 3,214 호
 - 수용인구 및 주택에 관한 계획

주택유형	면적(m ²)	수용인구(인)	수용호수(호)	비고
계	213,206	10,288	3,214	변경 없음
공동주택	153,587	9,443	2,950	변경 없음
단독주택	59,619	845	264	변경 없음

라. 집단에너지 공급에 관한 계획(변경 없음)

1) 전력공급계획

- 지구내 전력공급은 한전 변전소로부터 신설 배전선로를 설치하여 사용
전력사용량 산정 (단위 : MWH)

계	가정용	상업용	공공용	기타
101,496	12,786	84,297	3,622	791

2) 도시가스 공급계획

- 도시가스공급은 현재 청주시 도시가스를 공급하는 청주도시가스주식회사에서 공급하되 기존의 도시가스공급 Line을 연장하여 인입
- 도시가스 수요량은 1,028천Nm³/년으로 계획

도시가스수요 산정 (단위 : 천Nm³/년)

계	가정용	상업용	공공용	기타
1,028	481	514	33	-

3) 통신공급계획

- 목표년도 (2006년) 가구당 단위수요를 1회선으로 계획
- 상업용지 및 공공시설용지 등은 0.03회선/10m²으로 계획

통신수요 산정 (단위 : 회선)

계	가정용	상업용	공공용	기타
3,644	3,214	257	115	58

4) 열 및 에너지 공급계획

- 최대열부하 수요량

계	가정용	상업용	공공용	기타
82.32	19.96	55.24	7.12	-

○ 열밀도 산정

구 분	단 위	수 량	비 고
계획면적	m ²	671,814.7	-
최대열부하	Gcal/h	82.32	-
열 밀 도	Gcal/h. km ²	122.53	최대열부하÷부지면적
년간 총 열부하	Gcal/년	141,700	-
년평균열부하	Gcal/h	16.17	-

○ 집단에너지 가능성 검토

1. 인근 5km 이내의 열원시설 유무
 - 사업지구로부터 반경 2km거리에 이용 가능한 열원시설 위치(청주지역난방공사)
2. 집단에너지 타당성 검토
 - 본 사업지구의 열공급 방식으로 집단에너지 공급에 대한 지역난방은 상공부 공고 제 1993-79호('93.9.28)에 의거 아래표와 같이 일반적인 지역난방 기준과 비교하여 검토하였음

집단에너지(지역난방) 검토기준

구 분	검토기준	사 업 지 구	비고(판정)
최대열부하 (Gcal/h)	30	82.32	○
열 사 용 량(Gcal/년)	60,000	141,700	○
열 밀 도(Gcal/h. km ²)	30	122.53	○
택지개발면적 (천평)	-	203.2	○

3. 집단에너지의 타당성 검토의견

- 집단에너지 기본계획상의 도입기준을 만족하지 못하여 집단에너지 공급 가능성은 회박
 하나 현재 한국지역난방공사에서 수행하고 있는 청주지역난방사업지구와 연계하여 사업을 추진하면 지역난방 열공급 타당성은 있을 것으로 판단됨
- 산업자원부 예관 57121-170(1998.4.10)호에 의거 청주지역난방에서 공급적합 회신

마. 교통에 관한 계획(변경 없음)

○ 도로계획

구분	류별	폭원 (m)	노선수 (개소)	연장 (m)	면적 (㎡)	비고			
계		-	-	82	14,721	190,481.7	변경 없음		
일반도로	대로	소계	-	30	3	2,368	71,040	변경 없음	
		2류	기정	30	3	2,368	71,040	변경 없음	
	중로	소계	-	-	14	2,759	47,149	변경 없음	
		1류	기정	17-20	3	1,156	23,120	변경 없음	
		2류	기정	15	7	1,032	16,506	변경 없음	
		3류	기정	12-14	4	571	7,523	변경 없음	
	소로	소계	-	-	37	6,031	51,438	변경 없음	
		1류	기정	10	14	2,934	29,340	변경 없음	
		2류	기정	8-9	10	1,391	11,862	변경 없음	
		3류	기정	6	13	1,706	10,236	변경 없음	
	보행자 전용도로	소로	소계	-	-	28	3,563	12,364	변경 없음
			1류	기정	10	6	192	1,920	변경 없음
3류			기정	3-6	22	3,371	10,444	변경 없음	
가각 및 기타		기정	-	-	-	8,490.7	변경 없음		

○ 주차장계획

구분	번호	위치	면적(㎡)	비고	
계	기정	-	6,007	변경 없음	
노외주차장	기정	1	청주시 흥덕구 강서동 21-1번지 일대	3,098	변경 없음
	기정	2	청주시 흥덕구 가경동 551번지 일대	1,066	변경 없음
	기정	3	청주시 흥덕구 가경동 381번지 일대	923	변경 없음
	기정	4	청주시 흥덕구 가경동 610번지 일대	920	변경 없음

바. 대상토지의 단계별조성에 관한 계획(변경 없음)

(단위 : 천㎡)

구분	계	1998~2001	2002	2003	2004	2005	비고	
용지보상	기정	672	-	-	393	196	83	변경 없음
조성공사	기정	672	-	-	-	327	345	변경 없음

사. 연차별 자금투자 및 재원조달에 관한 계획

○ 연차별 자금투자 계획

(단위 : 백만원)

구분	계	1998 ~ 2001	2002	2003	2004	2005	2006	2007	2008	비고
계	기정	186,250	1,631	-	7,115	105,474	72,030	-	-	-
	변경	186,250	1,631	-	7,115	105,310	19,734	24,629	27,416	415
용지비	기정	117,972	162	-	6,915	100,286	10,609	-	-	-
	변경	117,972	162	-	6,915	100,122	8,476	1,798	400	99
조성비	기정	68,278	1,469	-	200	5,188	61,421	-	-	-
	변경	68,278	1,469	-	200	5,188	11,258	22,831	27,016	316

○ 재원조달 계획 : 한국토지공사 자체조달(변경 없음)

4. 사업기간

○ 사업착수일 : 택지개발계획 승인일[1998. 6. 29] (변경 없음)

○ 사업준공일 : 기정 : 2005년 12월 31일

 변경 : 2008년 6월 30일

5. 토지이용에 관한 계획

가. 토지이용계획(변경 없음)

구분	면적(m ²)	구성비(%)	비고	
총계	671,814.7	100.0	변경 없음	
주택건설용지	소계	234,490	34.9	변경 없음
	단독주택	59,619	8.9	변경 없음
	공동주택	153,587	22.9	
	근린생활시설	21,284	3.1	
공공시설용지	소계	437,324.7	65.1	변경 없음
	상업용지	64,141	9.5	변경 없음
	도로	190,481.7	28.4	
	학교	36,755	5.5	
	종교용지	1,289	0.2	
	주차장	6,007	0.9	
	공원	52,721	7.8	
	광장	11,580	1.7	
	하천	30,718	4.6	
	녹지	39,660	5.9	
공공용지	3,972	0.6		

나. 주택건설용지에 관한 계획(변경 없음)

구분	면적(m ²)	구성비(%)	층수	비고
계	213,206	100.0		변경 없음
단독주택	59,619	28.0		변경 없음
공동주택	소계	153,587	72.0 (100.0)	변경 없음
	60m ² 이하	36,181	(23.6)	고층 (15층이하)
	60m ² 초과~85m ² 이하	63,193	(41.1)	
85m ² 초과	54,213	(35.3)	변경 없음	

다. 근린생활시설용지에 관한 계획(변경 없음)

구분	면적(m ²)	비고
근린생활시설	21,284	변경 없음

라. 상업용지에 관한 계획(변경 없음)

구분	면적(m ²)	비고
일반상업용지	64,141	변경 없음

마. 공공시설의 설치에 관한 계획(변경 없음)

1) 교통시설계획

○ 도로계획

구분	류별	폭원(m)	노선수(개소)	연장(m)	면적(m ²)	비고	
계		-	82	14,721	190,481.7	변경 없음	
일반도로	대로	소계	30	3	2,368	71,040	변경 없음
		2류	30	3	2,368	71,040	변경 없음
	중로	소계	-	14	2,759	47,149	변경 없음
		1류	17-20	3	1,156	23,120	변경 없음
		2류	15	7	1,032	16,506	변경 없음
	3류	12-14	4	571	7,523	변경 없음	
	소로	소계	-	37	6,031	51,438	변경 없음
		1류	10	14	2,934	29,340	변경 없음
		2류	8-9	10	1,391	11,862	변경 없음
	3류	6	13	1,706	10,236	변경 없음	
보행자 전용도로	소로	소계	-	28	3,563	12,364	변경 없음
		1류	10	6	192	1,920	변경 없음
		3류	3-6	22	3,371	10,444	변경 없음
가각 및 기타		-	-	-	8,490.7	변경 없음	

○ 주차장계획

구분		번호	위치	면적(m ²)	비고
계	기정	-	-	6,007	변경 없음
노외주차장	기정	1	청주시 흥덕구 강서동 21-1번지 일대	3,098	변경 없음
	기정	2	청주시 흥덕구 가경동 551번지 일대	1,066	변경 없음
	기정	3	청주시 흥덕구 가경동 381번지 일대	923	변경 없음
	기정	4	청주시 흥덕구 가경동 610번지 일대	920	변경 없음

2) 공원녹지계획

○ 공원계획

구분		번호	위치	면적(m ²)	비고
계	기정	-	-	52,721	변경 없음
근린공원	기정	소계	-	48,157	변경 없음
	기정	1	청주시 흥덕구 강서동 14-6번지 일대	10,269	변경 없음
	기정	2	청주시 흥덕구 가경동 산46-40번지 일대	18,910	변경 없음
	기정	3	청주시 흥덕구 가경동산121-1번지 일대	18,978	변경 없음
어린이공원	기정	소계	-	4,564	변경 없음
	기정	1	청주시 흥덕구 가경동580-7번지 일대	1,543	변경 없음
	기정	2	청주시 흥덕구 가경동591번지 일대	1,505	변경 없음
	기정	3	청주시 흥덕구 강서동620-2번지 일대	1,516	변경 없음

○ 녹지계획

구분		번호	위치	면적(m ²)	비고
계	기정	-	-	39,660	변경 없음
완충녹지	기정	소계	-	22,503	변경 없음
	기정	1	청주시 흥덕구 가경동 1547번지 일대	2,566	변경 없음
	기정	2	청주시 흥덕구 가경동 352-17번지 일대	10,792	변경 없음
	기정	3	청주시 흥덕구 가경동 581번지 일대	2,606	변경 없음
	기정	4	청주시 흥덕구 가경동 610번지 일대	2,267	변경 없음
	기정	5	청주시 흥덕구 가경동 584-2번지 일대	3,623	변경 없음
	기정	6	청주시 흥덕구 가경동 564-1번지 일대	649	변경 없음
경관녹지	기정	소계	-	17,157	변경 없음
	기정	1	청주시 흥덕구 강서동 93-3번지 일대	1,690	변경 없음
	기정	2	청주시 흥덕구 강서동 100번지 일대	5,950	변경 없음
	기정	3	청주시 흥덕구 강서동 177번지 일대	9,517	변경 없음

3) 학교계획

구 분		위 치	면 적(m ²)	비 고
계	기정		36,755	변경 없음
초등학교	기정	청주시 흥덕구 가경동 598번지 일대	18,946	변경 없음
중 학교	기정	청주시 흥덕구 가경동 587번지 일대	17,809	변경 없음

4) 종교용지계획

구 분		위 치	면 적(m ²)	비 고
종교용지	기 정	청주시 흥덕구 가경동 604번지 일대	1,289	변경 없음

5) 광장계획

구 분		번호	위 치	면 적(m ²)	비 고
계	기정	-	-	11,580	변경 없음
교통광장	기정	-	청주시 흥덕구 가경동 527번지 일대	6,530	
일반광장	기정	소계	-	5,050	
	기정	1	청주시 흥덕구 강서동 144번지 일대	1,515	
	기정	2	청주시 흥덕구 강서동 22-3번지 일대	1,777	
	기정	3	청주시 흥덕구 가경동 746번지 일대	1,758	

6) 공공공지계획

구 분		번호	위 치	면 적(m ²)	비 고
계	기정	-	-	3,972	변경 없음
공공공지	기정	1	청주시 흥덕구 가경동 1,443번지 일대	3,972	변경 없음

7) 하천계획

구 분		위 치	면 적(m ²)	비 고
하 천	기정	청주시 흥덕구 강서동 99번지 일대	30,718	변경 없음

6. 개발하고자 하는 토지의 위치와 면적(변경 없음)

- 위치 : 청주시 흥덕구 가경동, 강서동 일원
- 면적 : 671,814.7m²(203,224평)

7. 수용할 토지 등의 소재지, 지번 및 지목, 면적, 소유권 및 소유권어외의 권리명세서와 그 소유자 및 권리자의 성명, 주소를 기재한 서류 : 변경 없음

연번	소재지	산	본번	부번	지목	지적면적	관입면적	소유자	주소	비고
1	가경동		346	4	답	21	21	이정순	청주시 흥덕구 수곡 17-4	
								이영란	청주시 흥덕구 사천동 233-69	
2	가경동		350	4	전	185	185	이광구	청주시 흥덕구 수곡 84-15	
3	가경동		350	5	전	187	187	박재관	서울 동대문구 면목동 145-67	
4	가경동		350	6	전	1,180	1,180	박재관	서울 동대문구 면목동 145-67	
5	가경동		351	0	전	1,504	1,504	오연수	청주 흥덕 사직동 238-45 평화A2-304	
6	가경동		351	1	전	893	893	변윤수	청주시 내덕동748-2보성(아)7-406	
								김금순	청주 상당 율량동 890 현대A 303-604	
7	가경동		351	2	전	982	982	김종민	청주시 흥덕구 봉명동 472-17	
8	가경동		351	3	전	3,630	3,630	이순영	청주시 흥덕구 강서동 32	
9	가경동		351	4	전	648	648	정윤래	충북 청원군 옥산면 덕촌리 179-3	
10	가경동		351	5	전	602	602	정윤래	충북 청원군 옥산면 덕촌리 179-3	
11	가경동		351	6	전	1,322	1,322	김진만	청주 흥덕 북대동3029현대2차A 201-1107	
12	가경동		352	10	전	688	688	오광섭	청주시 흥덕구 강서동 70	
13	가경동		352	18	대	347	347	박광환	서울 동구 중곡동 245-34	
14	가경동		352	49	전	13,092	13,092	전경호	청주시 상당구 내덕동 654-12	
15	가경동		374	2	답	44	44	박정희	청주시 흥덕구 사직동 228-19	
16	가경동		375	0	답	654	654	백명현	서울 서초구 방배동1018-1삼익A1-306	
17	가경동		375	1	답	785	785	김홍일	경기 파천시 별양동 3 주광A 708-103	
								이호범	부산 금정구 구서동185-1신경A2-602	
18	가경동		375	2	답	735	735	천세진	경상남도 창원시 항남동217	
								이두석	서울 강남구 신사동 666-27	
								조진호	서울 강남 대치동 459신경(아)4-802	
								권근구	서울 강남 청담동65진흥(아)6-1105	
19	가경동		375	3	답	747	747	김홍우	서울 서초 석촌동 산193-4 삼익A 2-405	
20	가경동		375	4	답	774	774	조성한	서울 강남구 도곡동 869 삼익A 1-206	
								송윤신	서울 용산 이촌동302-70복지A11-306	
21	가경동		376	0	전	600	600	민병남	청주시 흥덕구 가경동 1396	
								민병연	오산시 오산동 922-2 현대A 103-2204	
22	가경동		376	1	전	694	694	박재관	서울 동대문구 면목2동 145-67	
23	가경동		376	2	전	893	893	노형규	서울 서초구 양재동 250-4	
24	가경동		376	3	전	1,337	1,337	민병남	청주시 상당구 내덕동 218-9	
25	가경동		377	0	전	1,679	1,679	박상수	청주시 흥덕구 북대동413-1	
26	가경동		378	0	전	4,655	4,655	이홍민씨 경충공파중중	청주시 흥덕구 강서동 73	
27	가경동		378	1	전	1,736	1,736	이홍민씨 경충공파중중	청주시 흥덕구 강서동 73	
28	가경동		379	3	대	5	5	권태복	청주시 흥덕구 가경동 1485-5	
29	가경동		379	4	대	155	155	권태복	청주시 흥덕구 가경동 1485-5	
30	가경동		379	5	대	136	136	권태복	청주시 흥덕구 가경동 1485-5	
31	가경동		379	6	대	4	4	권태복	청주시 흥덕구 가경동 1485-5	
32	가경동		380	1	대	962	962	유춘원	청주시 흥덕구 봉명동1255 주은프래지던트아파트 909-603	
33	가경동		381	0	답	2,918	2,918	박운순	청주시 흥덕구 사직동 590-6	
34	가경동		383	2	답	611	611	박명숙	청주시 흥덕구 가경동 456	
								박혜순	경기 용인시 기흥읍 구관리270 세종리젠시빌 101-102	
								박명순		
								박운순		

연번	소재지	산	본번	부번	지목	지적면적	면적면적	소유자	주소	비고
35	가경동		383	3	답	895	895	김재철	청주 상당 우암동111-13 평화A 2-409	
36	가경동		383	6	대	248	248	이화순	청주시 흥덕구 가경동 1466-3	
37	가경동		383	9	도	30	30	이양원	청주 흥덕 북대동2607 세원A201-803	
								이연호	충북 청원군 오창면 화산리 408	
								신정덕	충북 보은군 마로면 관기리365-19	
38	가경동		383	10	도	17	17	이화순	청원군 오창면 구룡리 205	
39	가경동		383	11	대	452	452	이양원	청주 흥덕 북대동2607 세원A201-803	
								신정덕	충북 보은군 마로면 관기리365-19	
								이연호	충북 청원군 오창면 화산리 408	
40	가경동		386	0	답	155	155	박승순	청원군 강내면 합현리322-1 신광한빛(아)102-1101	
41	가경동		389	0	임	5	5	국(교육부)		
42	가경동		526	1	전	39	39	박노준	일본국 기옥현 초가시 도하2정목 25-24	
43	가경동		526	5	답	105	105	박노준	일본국 기옥현 초가시 도하2정목 25-24	
44	가경동		526	6	제	97	97	충청북도		
45	가경동		527	0	전	2,110	2,110	박노준	일본국 기옥현 초가시 도하2정목 25-24	
46	가경동		527	1	제	117	117	충청북도		
47	가경동		528	0	전	979	979	송준호	청주시 흥덕구 사직동 649-72	
48	가경동		529	1	전	921	921	박노준	일본국 기옥현 초가시 도하2정목 25-24	
49	가경동		529	2	전	500	500	최병문	청주 흥덕 분평동 320 우성A 102-1203	
50	가경동		529	3	전	1,237	1,237	충청북도		
51	가경동		529	4	제	204	204	충청북도		
52	가경동		529	5	제	150	150	충청북도		
53	가경동		536	1	임	489	489	여흥민씨 재중경의공중	청주시 흥덕구 가경동1511 대원아파트102-910	
54	가경동		537	1	전	340	340	고복남	청주 흥덕 강서동 45-1 우림A 417호	
55	가경동		538	0	대	782	782	유승조	서울 서초 잠원동65-32신반포7차A301-605	
								유덕조	청주시 상당구 율령동 277-7	
56	가경동		538	2	도	32	32	유승조	서울 서초 잠원동65-32신반포7차A301-605	
								유덕조	청주시 상당구 율령동 277-7	
57	가경동		539	1	전	17	17	박종만	청주시 흥덕구 운천동 1181	
58	가경동		539	2	전	97	97	민병덕	충남 금산군 금산읍 충도리 380	
59	가경동		539	3	전	1,387	1,387	충청북도		
60	가경동		539	4	제	37	37	충청북도		
61	가경동		540	1	답	3,250	3,250	이호영	청주시 흥덕구 강서동 15-3	
								이현영	서울 동작구 상도동 331-19	
								이송영	청주시 흥덕구 강서동 8-5	
								전정자	청주시 흥덕구 수곡동 86-30	
								박인혁	보령시 명천동 404동대주공3차A122-105	
								김용현	청주시 흥덕구 운천동 1691	
62	가경동		540	2	답	793	793	박상인	청주 흥덕 가경동762 벽산A 103-504	
63	가경동		540	3	답	2,169	2,169	신형수	청주시 흥덕구 북대동 849-7	
64	가경동		540	4	제	548	548	충청북도		
65	가경동		541	0	답	514	514	최병모	청주 흥덕 분평동 320 우성A 103-809	
66	가경동		541	1	답	661	661	신홍철	청주시 상당구 남문로2가 96-2	
67	가경동		541	2	답	578	578	한천동	청주시 상당구 방서동 198-3	

연번	소재지	산	본번	부번	지목	지적면적	편집면적	소유자	주소	비고
68	가경동		541	3	답	478	478	김승환	청주시 흥덕구 모충동 329-3	
69	가경동		542	0	대	590	590	송봉규	청주 흥덕 사창동 227-2 현대A101-1203	
70	가경동		542	1	대	1,070	1,070	이춘자	서울 양천 신정312 목동시가지A922-404	
71	가경동		542	2	전	636	636	청주시		
72	가경동		542	3	전	601	601	이양원	청주 흥덕 북대동 3098현대1차A104-1203	
								신행원	청주시 상당구 서문동 198-12	
73	가경동		542	4	도	72	72	송봉규	청주 흥덕 사창동 227-2 현대A101-1203	
74	가경동		542	5	도	86	86	이춘자	서울 양천 신정312 목동시가지A922-404	
75	가경동		543	0	대	628	628	이양원	북대동 2607 세원테마빌(아)201-803	
76	가경동		543	1	전	620	620	청주시		
								이춘자	서울 양천 신정동312 목동시가지A922-404	
77	가경동		543	2	대	187	187	지영순	청주 흥덕 사직동205-5현대 나-202	
								이재권	청주시 흥덕구 내덕동412-21	
78	가경동		543	9	도	4	4	이양원	북대동 2607 세원테마빌(아)201-803	
								변정남	청주시 흥덕구 사창동 265-5	
79	가경동		543	10	전	338	338	지영순	청주 흥덕 사직동205-5현대 나-203	
								이재권	청주시 흥덕구 내덕동412-21	
80	가경동		545	0	임			여흥민씨 재중공과중중	청주시 흥덕구 가경동1511 대원아파트102-910(대표 민병균)	
81	가경동		546	0	전	2,974	2,974	박승순	청주시 흥덕구 가경동 456	
82	가경동		547	0	답	645	645	박승순	청주시 흥덕구 가경동 1343	
83	가경동		547	1	답	595	595	신인종	청원군 오창면 성재리 330	
84	가경동		547	2	답	1,296	1,296	박명숙	청주시 흥덕구 가경동 456	
								박혜순	경기 용인시 기흥읍 구갈리270 새풍리첸시빌 101-102	
								박명순	강원 원주시 우산동333-9 동보렉스아파트 102-401	
								박완순	서울 도봉구 도봉동 동아에코빌아파트 106-2202	
85	가경동		548	0	답	1,716	1,716	박상인	가경동762 벽산A 103-504	
86	가경동		549	0	답	1,864	1,864	최근덕	모충동473두산한솔A102-202	
87	가경동		550	0	전	703	703	정영화	청주시 흥덕구 개신동 280	
88	가경동		550	1	채	1,072	1,072	충청북도		
89	가경동		551	0	답	674	674	정환영	청주시 흥덕구 사창동250-32	
								정호영	충북 청원군 강서면 휴암리266	
								정진장	충북 청원군 강서면 용정리330	
								정천모	충북 청원군 강서면 휴암리394	
90	가경동		552	0	답	3,283	3,283	여흥민씨 홍수씨과중중	청주시 흥덕구 강서동 73	
91	가경동		553	1	답	1,020	1,020	여흥민씨 광서공과중중	청주시 흥덕구 강서동 70	
92	가경동		553	2	채	385	385	여흥민씨 광서공과중중	청주시 흥덕구 강서동 70	
93	가경동		553	3	채	140	140	충청북도		
94	가경동		553	4	채	170	170	충청북도		

연번	소재지	산	분번	부번	지목	지적면적	편입면적	소유자	주소	비고
95	가경동		554	0	천	132	132	충청북도		
96	가경동		554	1	채	106	106	충청북도		
97	가경동		555	1	답	4,182	4,182	민천기	서울 양천구 목동802-8 대경연합가동206호	
98	가경동		555	2	채	298	298	민종식	충북 청원군 강서면 용정리67	
99	가경동		555	3	채	30	30	충청북도		
100	가경동		556	0	답	400	400	유연자	청주시 흥덕구 강서동 98-2	
101	가경동		556	1	답	294	294	허일희	청주시 흥덕구 강서동 98-2	
102	가경동		556	2	답	3,875	3,875	정한영	청주시 흥덕구 사창동 250-32	
								정효영	청주시 상당구 우암동 265	
								정진창	청주시 흥덕구 강서동 330-2	
								정천모	청주시 상당구 우암동 394	
								정봉구	청주시 상당구 우암동 265-2	
								정운자	전북 부안군 변산면 운산리 354-6	
								정경숙	청주시 흥덕구 강서동 33-7 우정A 603	
								정상섭	서울 강서구 가양동 1475 강변A 306-203	
								정상기	청주 흥덕 봉명동 172-3 주공연합16-103	
								정상유	충북 청주시 흥덕구 강서동33	
								정경화	경북 구미시 옥성면 옥관리 99	
								정상영	청주시 흥덕구 강서동 333	
103	가경동		557	1	답	1,208	1,208	허경	청주시 흥덕구 강서동 126	
104	가경동		557	2	답	281	281	정한영	청주시 흥덕구 사창동 250-32	
								정효영	충북 청원군 강서면 휴암리265	
								정진창	충북 청원군 강서면 용정리330-2	
								정천모	충북 청원군 강서면 휴암리394	
								정봉구	충북 청원군 강서면 휴암리205-2	
								정상영	충북 청원군 강서면 용정리333	
								정운자	전북 부안군 변산면 운산리 354-6	
								정경숙	청주시 흥덕구 강서동 33-7 우정A 603	
								정상섭	서울 강서구 가양동 1475 강변A 306-203	
								정상기	청주 흥덕 봉명동 172-3 주공연합16-103	
								정상유	충북 청주시 흥덕구 강서동33	
								정경화	경북 구미시 옥성면 옥관리 99	
105	가경동		557	3	답	393	393	정한영	청주시 흥덕구 사창동 250-32	
								정효영	충북 청원군 강서면 휴암리265	
								정진창	충북 청원군 강서면 용정리330-2	
								정천모	충북 청원군 강서면 휴암리394	
								정봉구	충북 청원군 강서면 휴암리205-2	
								정상영	충북 청원군 강서면 용정리333	

연번	소재지	산	본번	부번	지목	지적면적	평입면적	소유자	주소	비고
								정윤자	전북 부안군 변산면 운산리 354-6	
								정경숙	강서동 33-7 우정A 603	
								정상섭	서울 강서구 가양동 1475 강변A 306-203	
								정상기	봉명동 172-3 주공연립16-103	
								정상유	충북 청주시 흥덕구 강서동33	
								정경화	경북 구미시 옥성면 옥관리 99	
106	가경동		557	4	답	20	20	정한영	청주시 흥덕구 사창동 250-32	
								정호영	충북 청원군 강서면 휴암리265	
								정진창	충북 청원군 강서면 용정리330-2	
								정천모	충북 청원군 강서면 휴암리394	
								정봉구	충북 청원군 강서면 휴암리205-2	
								정상영	충북 청원군 강서면 용정리333	
								정윤자	전북 부안군 변산면 운산리 354-6	
								정경숙	강서동 33-7 우정A 603	
								정상섭	서울 강서구 가양동 1475 강변A 306-203	
								정상기	청주 흥덕 봉명동 172-3 주공연립16-103	
								정상유	충북 청주시 흥덕구 강서동33	
								정경화	경북 구미시 옥성면 옥관리 99	
107	가경동		557	5	답	634	634	민병화	청주시 흥덕구 강서동 71	
108	가경동		558	0	답	3,636	3,636	민인기	청주시 흥덕구 강서동 36	
109	가경동		559	0	답	330	330	신영구	충북 진천군 진천읍 신정리 180	
								한규직	북대동 221-7 대원A107-303	
								마창선	상당 금천동 199-1 현대A 106-1407	
110	가경동		559	1	답	220	220	채필래	진천군 진천읍 읍내리 329-8	
								박세화	충북 진천군 진천읍 교성리194-12	
111	가경동		559	2	답	905	905	오형진	사적동 613-1쌍용A 1-602	
112	가경동		559	3	답	220	220	채필래	진천군 진천읍 읍내리 329-8	
								박세화	진천군 진천읍 읍내리 329-8	
113	가경동		559	4	답	331	331	신영구	충북 진천군 진천읍 신정리 180	
								한규직	충북 진천군 진천읍 읍내리 471-105 경성주택 304	
								마창선	충북 진천군 진천읍 교성리24-3	
114	가경동		559	5	답	331	331	신영구	충북 진천군 진천읍 신정리 180	
								한규직	충북 진천군 진천읍 읍내리 471-105 경성주택 304	
								마창선	충북 진천군 진천읍 신정리 180	
115	가경동		560	0	답	628	628	윤영걸	청주시 흥덕구 강서동 36	
116	가경동		560	1	답	331	331	천기준	청주시 흥덕구 봉명동 1045-5	
117	가경동		560	2	답	331	331	이인숙	청주시 흥덕구 사창동 250-26	
118	가경동		560	3	답	264	264	임영빈	사적동 658 사적A 111-203	
119	가경동		561	0	답	2,136	2,136	민복기		
								강순옥		
								민광기	경기 군포시 당동 851-4 B01	

연번	소재지	산	본번	부번	지목	지적면적	편입면적	소유자	주소	비고
120	가경동		562	0	답	2,509	2,509	강해숙	사창동 369-1서울A 나-302	
121	가경동		563	0	답	486	486	박종관	청주시 흥덕구 운천동 1683	
122	가경동		563	1	답	657	657	이기상	청주시 상당구 용암동673-6	
123	가경동		563	2	답	658	658	황길성	청주시 흥덕구 복대동 25-16	
124	가경동		563	3	답	658	658	최광수	서울 서초구 방배동 1638	
125	가경동		563	4	답	658	658	이육남	청주시 흥덕구 사직동 204-23	
								이화순	청주 흥덕 사직동658사직A126-305	
								이언년	청주 흥덕 사직동 658사직A127-402	
126	가경동		564	0	답	1,323	1,323	박편순	청주시 흥덕구 복대동 840-13	
127	가경동		564	1	답	1,586	1,586	김영문	청주시 흥덕구 복대동 1234	
128	가경동		565	0	답	2,985	2,985	박성철	서울 송파 방이동 212-8 코오롱A 105-204	
129	가경동		566	6	답	539	539	의료법인한마음의료재단	청주시 흥덕구 가경동 566	
130	가경동		566	7	대	1,114	1,114	의료법인한마음의료재단	청주시 흥덕구 가경동 566	
131	가경동		566	8	대	159	159	의료법인한마음의료재단	청주시 흥덕구 가경동 566	
132	가경동		566	9	대	33	33	의료법인한마음의료재단	청주시 흥덕구 가경동 566	
133	가경동		566	10	대	231	231	의료법인한마음의료재단	청주시 흥덕구 가경동 566	
134	가경동		566	11	대	34	34	이양원	복대동 2607 새원테마빌(아)201-803	
								신경덕	충북 보은군 마로면 판기리365-19	
								이언호	충북 청원군 오창면 화산리 408	
135	가경동		567	0	전	2,307	2,307	여흥민씨택현파종중	청주시 흥덕구 강서동 71	
136	가경동		568	0	답	1,587	1,587	김진황	청주시 흥덕구 복대동 1132	
137	가경동		569	0	답	1,831	1,831	순천박씨장성파문중	청주시 흥덕구 가경동 175	
138	가경동		570	0	답	1,557	1,557	김대영	청주시 흥덕구 사직동235-21	
139	가경동		571	0	답	4,410	4,410	정한영	청주시 흥덕구 사창동250-32	
								정효영	충북 청원군 강서면 휴암리246-1	
								정진창	충북 청원군 강서면 용정리330-2	
								정친모	충북 청원군 강서면 휴암리394	
140	가경동		572	1	답	2,383	2,383	삼원택	청주시 흥덕구 복대동 832-22	
141	가경동		572	2	답	165	165	박상복	흥덕구 모충동 374-1 삼익세라믹A101-512	
142	가경동		572	3	전	60	60	박상복	흥덕구 모충동 374-1 삼익세라믹A101-512	
143	가경동		573	0	답	3,705	3,705	민항기	청주시 흥덕구 강서동 67	
144	가경동		573	1	전	1,760	1,760	김호기	충북 진천군 진천읍 읍내리 323	
								김인기	충북 진천군 진천읍 읍내리 359-4	
145	가경동		573	2	답	1,322	1,322	박면순	청주시 흥덕구 비하동 140-1	
146	가경동		574	0	전	331	331	김근동	청주시 흥덕구 봉명동 1520	
147	가경동		574	1	전	426	426	박인기	청주시 흥덕구 송정동 329-4	
								이종진	충북 괴산군 불정면 목도리 271	
148	가경동		574	2	전	658	658	김재광	청주시 흥덕구 탑동 92-129	
149	가경동		574	3	전	658	658	이도우		

연번	소재지	산	본번	부번	지목	지적면적	편입면적	소유자	주소	비고
150	가경동		574	4	전	331	331	천기준	청주시 흥덕구 봉명동 1045-5	
151	가경동		574	5	전	426	426	정관택	청주시 상당구 내덕동 376-3	
152	가경동		575	0	전	2,711	2,711	박상일	청주시 흥덕구 남문로1가 96-2	
153	가경동		575	1	전	4,126	4,126	박종인	봉명동 1169수전하이츠빌라2-202	
154	가경동		575	2	전	922	922	최병갑	흥덕구 강서동 1506전로A 101-303	
155	가경동		575	3	전	1,507	1,507	민창기	충북 괴산군 청천면 송면리 208-1	
156	가경동		575	4	전	1,247	1,247	김하영	흥덕구 사리동 205-5 현대A 나-205	
								김지영	충북 진천군 덕산면 화상리 269	
157	가경동		575	5	전	826	826	손동일	봉명동252-42리커시원A101-1505	
158	가경동		576	0	대	261	261	여흥민씨 경중공파중종	청주시 흥덕구 강서동 73	
159	가경동		577	1	답	3,167	3,167	여흥민씨 경중공파중종	청주시 흥덕구 강서동 73	
160	가경동		577	2	대	331	331	여흥민씨 경중공파중종	청주시 흥덕구 강서동 73	
161	가경동		577	3	전	611	611	선덕일	상당구 윤량동 648-18 덕성맨션 나-302	
162	가경동		577	4	전	1,078	1,078	주명덕	청주시 상당구 북문로2가116-172	
163	가경동		578	1	답	1,955	1,955	민철기	청주시 흥덕구 강서동 67	
164	가경동		578	2	과	2,714	2,714	장청순	청주 흥덕 봉명동 1602A 104-108	
								이승수	모충동374-1삼익세라믹 101-104	
								윤영길	청주시 흥덕구 강서동 36	
								김만근	청주시 흥덕구 사창동 249-6	
								전승래	청주시 상당구 탑동 142-29	
165	가경동		578	3	전	1,347	1,347	민병진	청주시 흥덕구 비하동 산 74-5	
166	가경동		579	0	답	2,264	2,264	김창근	청주시 흥덕구 북대동 1276	
167	가경동		580	1	답	226	226	오종진	청주시 흥덕구 사리동 644-26	
168	가경동		580	2	전	407	407	충청북도		
169	가경동		580	3	임	200	200	충청북도		
170	가경동		580	4	답	529	529	이영호	청주시 흥덕구 모충동 440-16	
171	가경동		580	5	답	865	865	신보남	충북 청주시 흥덕구 수곡동 66-13	
172	가경동		580	6	답	770	770	신보남	청주시 흥덕구 수곡동 66-13	
								성낙용	봉명동 봉명A 109-304	
173	가경동		580	7	답	741	741	박종남	청주시 흥덕구 북대동 2330	
174	가경동		580	8	임	200	200	충청북도		
175	가경동		580	9	채	62	62	충청북도		
176	가경동		580	10	채	58	58	충청북도		
177	가경동		580	11	채	51	51	충청북도		
178	가경동		581	0	답	2,873	2,873	여흥민씨 세덕파중친회	청주시 상당구 우암동 20-11	
179	가경동		582	1	임	641	641	김만근	청주시 흥덕구 사창동 249-6	
								장청순	청주 흥덕 봉명동 1602A 104-108	
								김성식	개신동 446-2 삼익맨션A101-405	

연번	소재지	산	본번	부번	지목	지적면적	편입면적	소유자	주소	비고
180	가경동		582	2	전	357	357	김만근	청주시 흥덕구 사창동 249-6	
								장청순	청주 흥덕 불명동 1602A 104-108	
								김성식	개산동 446-2 삼익맨션A101-405	
								민병학	청주시 흥덕구 강서동 56	
181	가경동		583	1	전	622	622	민병진	청주시 흥덕구 비하동 산 74-5	
182	가경동		584	0	전	1,018	1,018	최하창		
183	가경동		584	1	전	536	536	신일규	청주시 상당구 복문로2가 116-49	
184	가경동		584	2	전	1,141	1,141	강혜순	청주시 흥덕구 불명동 903-1	
								박순자	청주시 흥덕구 불명동 903-1	
								박종우	청주시 흥덕구 불명동 903-1	
185	가경동		584	3	전	1,695	1,695	박영자	개산동447-15두산한솔A 101-1203	
186	가경동		584	4	전	1,061	1,061	양승철	청주 상당 내덕동520 신화A 5-205	
187	가경동		584	5	전	844	844	조항용	청주시 흥덕구 용정동 350	
188	가경동		585	1	전	1,676	1,676	박용규	청주시 흥덕구 가경동 477	
189	가경동		585	2	전	2,132	2,132	민인기	청주시 흥덕구 강서동 36	
190	가경동		585	3	전	1,131	1,131	신일규	청주시 상당구 복문로2가 116-49	
191	가경동		586	0	전	1,012	1,012	서순조	사창동 227-2현대(아) 101-805	
192	가경동		586	1	전	1,388	1,388	박장순	흥덕 북대동881-2 현대A 1-205	
193	가경동		586	2	전	893	893	오연규	청주시 흥덕구 강서동 87	
194	가경동		586	3	전	225	225	김정열	경북 대구 수성구 상동 18-1	
195	가경동		586	4	전	1,488	1,488	청주시		
196	가경동		587	0	전	600	600	박삼규	흥덕구 불명동1602A 109동 208호	
197	가경동		587	1	전	952	952	이정원	사창동 258-3 사외A 8동 상가7호	
								박정애	사창동 사적(아)12-209	
198	가경동		587	2	전	1,349	1,349	박상우	청주시 흥덕구 비하동 389-1	
199	가경동		587	3	전	1,085	1,085	경석규	상당구 내덕동302-4 세원빌리지 나-402	
200	가경동		587	4	전	600	600	전희만	흥덕구 강서동37-1대림A 2-104	
201	가경동		587	5	전	694	694	강순자	청주시 흥덕구 모충동 119-25	
202	가경동		588	0	전	5,461	5,461	여흥민씨 덕원파종중	청주시 흥덕구 강서동 67	
203	가경동		588	2	전	600	600	이난찬	청주시 흥덕구 분평동 1315	
204	가경동		588	4	전	600	600	김형중	불명동 1604리키사택B-505	
205	가경동		588	5	전	601	601	최창순	청주시 흥덕구 강서동 13	
								최창근	청주시 흥덕구 강서동 13	
206	가경동		588	6	전	924	924	오운명	청주시 상당구 우암동 393-5	
207	가경동		589	0	전	1,299	1,299	민병환	청주시 흥덕구 강서동 71	
208	가경동		590	0	전	813	813	민병상	청주시 흥덕구 강서동 66	
209	가경동		591	0	전	1,127	1,127	민훈기	청주시 흥덕구 모충동 441-5	
210	가경동		591	1	전	754	754	송근호	비하동 238-1삼일A 3-1410	
211	가경동		591	2	전	664	664	강학준	청주시 흥덕구 북대동 177-15	
212	가경동		591	3	전	793	793	장완기	청주시 흥덕구 사창동 136-4	

연번	소재지	산	본번	부번	지목	지적면적	편입면적	소유자	주소	비고
213	가경동		592	0	전	1,302	1,302	이순영	청주시 흥덕구 강서동 32	
214	가경동		593	0	전	902	902	민병학	청주시 흥덕구 강서동 56	
215	가경동		594	0	답	1,788	1,788	여홍민씨 경중공과공중	청주시 흥덕구 강서동 73	
216	가경동		595	0	답	734	734	민병학	청주시 흥덕구 강서동 56	
217	가경동		596	0	답	1,987	1,987	손호태	청주시 흥덕구 강서동 141	
218	가경동		597	0	답	998	998	민병학	청주시 흥덕구 강서동 56	
219	가경동		598	0	답	2,975	2,975	민병학	청주시 흥덕구 강서동 56	
220	가경동		599	1	답	1,796	1,796	윤광석	강서동3-1 대립A 2-801	
221	가경동		600	0	답	781	781	임재업	청주시 흥덕구 분평동 248-3	
222	가경동		600	1	답	781	781	박상수	청주시 흥덕구 북대동413-1	
223	가경동		600	3	답	598	598	이성복	청주시 흥덕구 북대동 288	
224	가경동		601	2	답	174	174	최진규	청주시 흥덕구 북대동 696-21	
225	가경동		602	1	답	3,847	3,847	김기재	청주시 흥덕구 북대동 864-7	
								김동수	청주시 흥덕구 북대2동 1432	
226	가경동		603	0	답	3,626	3,626	김영자	서울 종로구 부암동 338-14	
								민경기	경기 수원 장안 정자동 527 성원주택304	
								민준기	인천 계양구 병방동 학마을 한진아파트 142-1501	
227	가경동		604	0	답	2,407	2,407	만인기	청주시 흥덕구 강서동 36	
								민운식	청주시 흥덕구 강서동 66	
								민영란	청주시 흥덕구 강서동 67	
								민만식	청주시 흥덕구 강서동 74	
								박광순	청주시 흥덕구 강서동 53	
								민병환	청주시 흥덕구 강서동 71	
228	가경동		605	0	답	2,450	2,450	민병권	서울 종로구 구기동 78-4	
229	가경동		606	0	답	2,532	2,532	민운식	청주시 흥덕구 강서동 66	
230	가경동		607	0	답	830	830	지영석	개신동443 두전벽로A 102-405	
231	가경동		608	1	답	2,430	2,430	김학노	충남 연기군 조치원읍 남리 103-17	
								황학영	청주시 상당동 청우(아) A동 201호	
								안병문	상당동 사적(아)16-408	
232	가경동		608	2	답	1,884	1,884	김전택	청주시 흥덕구 비하동 575-2	
								김명제	청주시 흥덕구 비하동 527	
233	가경동		608	3	답	238	238	김근호	청주시 상당구 평촌동 33-1	
234	가경동		608	4	답	783	783	김전택	청주시 흥덕구 비하동 575-2	
								김명제	청주시 흥덕구 비하동 527	
235	가경동		609	0	답	264	264	김근호	청주시 상당구 평촌동 33-1	
236	가경동		610	0	답	1,868	1,868	안상준	상당 금천동 77-7 뉴타운A 103-306	
237	가경동		611	1	답	2,007	2,007	민성기	청주시 흥덕구 강서동 71	
238	가경동		611	2	답	3,035	3,035	민천기	청주시 흥덕구 강서동 67	

연번	소재지	산	본번	부번	지목	지적면적	편집면적	소유자	주소	비고
239	가경동		612	0	답	1,795	1,795	민훈기	청주시 흥덕구 모충동 441-5	
240	가경동		613	1	답	215	215	박철규	청주 흥덕 강서동 764 대림A 104-801	
241	가경동		613	2	답	2,370	2,370	민현기	청주시 흥덕구 강서동 150	
242	가경동		613	3	답	760	760	민훈기	청주시 흥덕구 모충동 441-5	
243	가경동		614	1	답	2,054	2,054	민봉식	서울 도봉구 방학동 275 벽산아파트 2-206	
								민희식	청주시 흥덕구 강서동 141	
244	가경동		614	3	답	2,126	2,126	민병환	청주시 흥덕구 강서동 71	
245	가경동		614	4	채	20	20	충청북도		
246	가경동		614	5	답	496	496	지창호	청주 상당 영운동 40-5 진흥A 다-402	
247	가경동		614	6	답	281	281	박철규	청주 흥덕 강서동 764 대림A 104-801	
248	가경동		615	0	답	1,524	1,524	유승연	청주시 흥덕구 강서동 67	
249	가경동		615	1	채	238	238	충청북도		
250	가경동		616	1	전	200	200	방승하	청주시 상당구 복문로1가 25-3	
251	가경동		616	2	답	1,653	1,653	김진호	청주 흥덕 사창동 227-2 현대A 101-1302	
252	가경동		616	3	답	945	945	정연호	인천시 북구 섬정동 351-4	
253	가경동		616	4	답	1,653	1,653	이은준	청주시 상당구 주중동 440-5	
254	가경동		616	5	채	1,664	1,664	충청북도		
255	가경동		617	0	전	2,271	2,271	민권식	청주 흥덕 강서동 37-1 대림A 1-804	
256	가경동		617	1	전	972	972	이호영	청주시 흥덕구 강서동 15-3	
								이현영	서울 동작구 상도동 331-19	
								이승영	청주시 흥덕구 강서동 8-5	
								홍영표	청주시 흥덕구 복대1동 78-28	
								박인혁	충남 보령시 명천동 404 동대주공3차(아)122-105	
257	가경동		617	3	전	496	496	이호영	청주시 흥덕구 강서동 15-3	
								이현영	서울 동작구 상도동 331-19	
								이승영	청주시 흥덕구 강서동 8-5	
								홍영표	청주시 흥덕구 복대1동 78-28	
								박인혁	충남 보령시 명천동 404 동대주공3차(아)122-105	
258	가경동		617	4	전	506	506	이호영	청주시 흥덕구 강서동 15-3	
								이현영	서울 동작구 상도동 331-19	
								이승영	청주시 흥덕구 강서동 8-5	
								홍영표	청주시 흥덕구 복대1동 78-28	
								박인혁	충남 보령시 명천동 404 동대주공3차(아)122-105	
259	가경동		618	1	전	1,438	1,438	협천봉	청주시 흥덕구 복대동 290-2	
260	가경동		618	2	전	707	707	허선	청주시 흥덕구 강서동 125	
261	가경동		618	3	전	4,526	4,526	민관식	청주시 흥덕구 사직동 584-87	
262	가경동		619	0	전	1,573	1,573	민관식	청주시 흥덕구 사직동 584-87	
263	가경동		619	1	채	70	70	충청북도		
264	가경동		620	0	답	728	728	이영우	청주시 상당구 남주동 592-13	
265	가경동		620	1	답	514	514	신홍균	청주시 상당구 서문동 121-10	

연번	소재지	산	본번	부번	지목	지적면적	편입면적	소유자	주소	비고
266	가경동		620	2	담	323	323	정지수	청주시 상당구 서문동 214-3	
267	가경동		620	3	계	179	179	충청북도		
268	가경동		620	4	제	282	282	충청북도		
269	가경동		620	5	제	1,508	1,508	충청북도		
270	가경동		621	0	담	2,070	2,070	이훈	청주 풍덕 개신동10 삼익A 106-1301	
271	가경동		621	1	담	578	578	한익수	청주시 흥덕구 가경동 277-2	
272	가경동		622	1	전	3,142	3,142	김용운	청주시 흥덕구 가경동646-4	
273	가경동		623	3	담	269	269	곽한구	청주시 흥덕구 사직동 598-2	
274	가경동		631	1	담	78	78	유귀현	충북 청주시 문화동 239-1	
								박익자	청주 풍덕 가경동762 벽산A106-201	
275	가경동		641	1	전	764	764	오정진	청원군 가덕면 상대리473-2	
276	가경동		641	8	전	1,653	1,653	어만희	경기도 수원시 장안구 신봉동 201	
277	가경동		641	12	전	756	756	민순덕	청주시 흥덕구 가경동 814	
278	가경동		641	14	전	509	509	오정진	청원군 가덕면 상대리473-2	
279	가경동		641	17	전	660	660	유승일	청주 상당 금천동115-1수정A 101-408	
280	가경동		641	18	전	255	255	임도수	청주시 흥덕구 복대동 1095	
281	가경동		642	0	전	930	930	최종태	청주 흥덕 수동 252 상당A 205호	
282	가경동		642	1	전	859	859	최종태	청주 흥덕 수동 252 상당A 206호	
283	가경동		642	3	전	815	815	최종태	청주 흥덕 수동 252 상당A 207호	
284	가경동		643	0	전	1,530	1,530	이재원	청주시 상당구 석교동126-41	
285	가경동		643	1	전	1,529	1,529	박용화	흥덕구 신봉동 310 삼정백조A 106-801	
286	가경동		643	2	전	1,529	1,529	김창호	서울시 동작구 사당동 1038-22	
287	가경동		644	1	전	196	196	여흥덕씨 송기공의공중	청주시 흥덕구 강서동 140	
288	가경동		647	1	전	1,091	1,091	김정환	충북 청원군 북일면 형동리 210	
289	가경동		647	2	전	99	99	김정환	충북 청원군 북일면 형동리 210	
290	가경동		647	11	전	3	3	홍정애	청주시 흥덕구 복대동 166-9	
291	가경동		647	13	전	15	15	정진규	청주시 흥덕구 죽림동 산56	
292	가경동		647	16	대	498	498	홍정애	청주시 흥덕구 복대동 166-9	
293	가경동		647	17	과	83	83	권호준	청주 상당 영동50 평화A 라-105	
294	가경동		647	18	대	490	490	정진규	청주시 흥덕구 죽림동 산56	
295	가경동		647	19	전	1,098	1,098	홍정애	청주시 흥덕구 복대동 166-9	
296	가경동		647	20	전	480	480	정진규	청주시 흥덕구 죽림동 산56	
297	가경동		648	0	전	307	307	허경	청주시 흥덕구 강서동 126	
298	가경동		648	2	전	1,497	1,497	이병학	청주 흥덕 복대동 992 형석A 1-502	
299	가경동		648	4	전	774	774	이호영	청주시 흥덕구 강서동 15-3	
								이현영	서울 동작구 상도동 331-19	
								이승영	청주시 흥덕구 강서동 8-5	
								노정현	청주시 흥덕구 사직동 206-44	
								박인혁	충남 보령시 명천동 404 동대주공3차(아)122-105	
300	가경동		648	5	전	694	694	조규필	청주시 흥덕구 사창동 316-77	
301	가경동		648	22	과	34	34	김재원	청주시 흥덕구 사직동 233-13	
302	가경동		648	23	전	163	163	이희신	청주시 흥덕구 모충동 246-14	

연번	소재지	산	본번	부번	지목	지적면적	편입면적	소유자	주소	비고
303	가경동		648	24	도	66	66	안정자	청주시 흥덕구 가경동 648-6	
								최영미	청주 흥덕 신봉동 삼정백조A 102-1103	
								최은영	청주시 흥덕구 가경동 648-14	
								최영일	서울 성동 용봉동 275 신동아A 1-1401	
								최영덕	청주시 흥덕구 복대동 853-12	
304	가경동		648	28	도	6	6	안정자	청주시 흥덕구 가경동 648-6	
								최영미	청주 흥덕 신봉동 삼정백조A 102-1103	
								최은영	청주시 흥덕구 가경동 648-14	
								최영일	서울 성동 용봉동 275 신동아A 1-1401	
								최영덕	청주시 흥덕구 복대동 853-12	
305	가경동		648	29	임	1	1	최은영	청주시 흥덕구 가경동 648-14	
								안정자	청주시 흥덕구 가경동 648-6	
								최영미	청주 흥덕 신봉동 삼정백조A 102-1103	
								최영일	서울 성동 용봉동 275 신동아A 1-1401	
								최영덕	청주시 흥덕구 복대동 853-12	
306	가경동		649	1	전	212	212	김익수	청주시 흥덕구 가경동 649	
307	가경동		649	4	대	1,032	1,032	김익수	청주시 흥덕구 가경동 649	
								오장연	청주시 흥덕구 가경동 649	
308	가경동		650	4	답	58	58	민병찬	청주시 흥덕구 강서동 71	
309	가경동		650	5	답	620	620	민병찬	청주시 흥덕구 강서동 71	
310	가경동		650	6	답	53	53	신은숙	대전 서구 월평동 301 누리A 106-1302	
311	가경동		652	4	답	54	54	홍영창	청주시 흥덕구 사창동 246-14	
312	가경동		653	1	답	153	153	민항기	청주시 흥덕구 강서동 73	
313	가경동		737	1	구	302	302	국(농림부)		
314	가경동		737	6	구	8,621	8,621	국(농림부)		
315	가경동		739	3	도	638	638	국(건설부)		
316	가경동		740	0	도	81	81	국(건설부)		
317	가경동		742	2	전	96	96	국(재무부)		
318	가경동		742	4	구	2,939	2,939	국(농림부)		
319	가경동		743	2	도	1,495	1,495	국(건설부)		
320	가경동		746	1	천	20,790	20,790	국(건설부)		
321	가경동		746	3	천	236	236	국(건설부)		
322	가경동		747	0	도	50	50	국(건설부)		
323	가경동		748	0	도	436	436	국(건설부)		
324	가경동		749	0	도	793	793	국(건설부)		
325	가경동		1429	1	도	106.9	106.9	청주시		
326	가경동		1443	1	도	1,438.8	1,438.8	청주시		
327	가경동		1448	21	도	7.6	7.6	청주시		
328	가경동		1547	1	공	3,418.3	3,418.3	청주시		
329	가경동		1547	3	공	806.1	806.1	청주시		
330	가경동	산	46	2	임	198	198	박재관	서울 동대문구 면목동 145-67	

연번	소재지	산	본번	부번	지목	지적면적	편입면적	소유자	주소	비고
331	가경동	산	46	5	임	496	496	박재관	서울 동대문구 면목동 145-67	
332	가경동	산	46	54	임	22,221	22,221	박재관	서울 동대문구 면목동 145-67	
333	가경동	산	46	57	임	703	703	권학용	청주시 상당구 내덕동163-32	
								홍기화	사창동 235-12 주성A 나-106	
								차광수	충북 청원군 북일면 원동리 산74 공군(아) 2-103	
334	가경동	산	46	58	임	265	265	민효식	청주시 흥덕구 강서동 53	
335	가경동	산	46	59	임	702	702	이준세	서울시 은평구갈현동 445-17	
								이종원	서울시 은평구갈현동 445-17	
336	가경동	산	48	1	임	23,204	23,204	여홍민씨 정중공파종중	청주시 흥덕구 강서동 73	
337	가경동	산	48	14	임	1,056	1,056	연미숙	괴산군 청천면 송면리 120	
								연경치	청주시 흥덕구 사창동 186-9	
338	가경동	산	48	15	임	870	870	신원재	서울 영등포구 도림동 81-6	
339	가경동	산	48	16	임	633	633	박순양	청주시 흥덕구 북대동 1668	
340	가경동	산	48	17	임	1,358	1,358	김정원	청원군 가덕면 수곡리 275-1	
341	가경동	산	48	18	임	697	697	박병규	서울 강동 잠실동101-1 우성A18-1003	
342	가경동	산	48	19	임	1,278	1,278	김정열	대구광역시 수성구 상동 18-1	
343	가경동	산	48	20	임	1,058	1,058	이규복	청주시 흥덕구 사직동 234-37	
344	가경동	산	48	21	임	1,461	1,461	조성규	서울 성동 옥수동 428 국동A 6-1002	
345	가경동	산	48	22	임	896	896	박명숙	청주시 흥덕구 성화동 87-5	
346	가경동	산	48	23	임	1,278	1,278	조주태	사직동 669-5 주공A 160-108	
								이두원	사직동 669-5 주공A 160-108	
347	가경동	산	48	24	임	1,044	1,044	우종안	청주 흥덕 봉명동 신라A 1-309	
348	가경동	산	48	25	임	1,324	1,324	신춘용	청주시 흥덕구 사창동 190-23	
349	가경동	산	48	26	임	1,151	1,151	박정순	청주시 흥덕구 수곡동 691	
350	가경동	산	48	27	임	869	869	김선득	청주시 상당구 우암동 380-22	
351	가경동	산	48	28	임	600	600	우경숙	청주 흥덕 개신동10 십익A 107-1301	
352	가경동	산	49	1	임	1,687	1,687	김옥순	청주 상당 금천동 122-1 삼일A 1-303	
353	가경동	산	118	11	임	298	298	조규필	청주시 흥덕구 사창동 316-77	
354	가경동	산	118	14	임	1,725	1,725	복순상	서울 강남구 삼성동13 해청A 14-503	
355	가경동	산	120	1	임	4,959	4,959	김경환	청원군 북일면 형동리 210	
356	가경동	산	121	1	임	10,711	10,711	채수삼	충북 진천군 덕산면 용봉리 산43	
								박종애	충북 진천군 덕산면 용봉리산43	
357	강서동		14	1	전	955	955	청주시		
358	강서동		14	2	전	783	783	청주시		
359	강서동		14	3	전	645	645	청주시		
360	강서동		14	4	답	1,696	1,696	이종선	청주 흥덕 개신동 283 현대A102-405	
361	강서동		14	5	답	989	989	한상길	청주시 흥덕구 운천동 1110-1	
362	강서동		14	6	답	2,231	2,231	민항기	청주시 흥덕구 강서동 73	
363	강서동		14	9	답	253	253	반홍득	청주시 흥덕구 사직동 6-116 C동 201호	
364	강서동		14	13	답	992	992	이종선	청주 흥덕 개신동 283 현대A102-405	
365	강서동		14	14	답	1,193	1,193	윤치환	청주시 상당구 북문로3가 86-2	

연번	소재지	산	본번	부번	지목	지적면적	편입면적	소유자	주소	비고
366	강서동		14	16	답	483	483	민항기	청주시 흥덕구 강서동 73	
367	강서동		16	3	답	500	500	청주시		
368	강서동		16	4	제	270	270	충청북도		
369	강서동		17	9	도	480	480	충청북도		
370	강서동		17	12	답	325	325	민병권	서울 종로구 평창동 530-28	
371	강서동		17	13	답	2	2	청주시		
372	강서동		17	19	대	79	79	여흥민씨 송지공파중종	청주시 흥덕구 강서동 140	
373	강서동		17	20	대	94	94	민병권	서울 종로구 구기동 78-4	
374	강서동		17	21	도	213	213	충청북도		
375	강서동		17	22	답	199	199	청주시		
376	강서동		17	24	잡	379	379	여흥민씨 송지공파중종	청주시 흥덕구 강서동 140	
377	강서동		18	1	전	431	431	김진경	청주 흥덕 수곡동 775 한마을2A 201-1207	
378	강서동		18	3	전	571	571	이영순	청주 흥덕 사창동 184-3 동신A 나-203	
379	강서동		18	5	답	225	225	충청북도		
380	강서동		18	6	답	46	46	민용식	청주시 흥덕구 강서동76-1	
381	강서동		18	7	제	124	124	충청북도		
382	강서동		18	8	제	193	193	충청북도		
383	강서동		19	2	전	380	380	이영순	청주 흥덕 사창동 184-3 동신A 나-203	
384	강서동		19	3	답	112	112	민양기	청주시 흥덕구 강서동 37-1 대림A 2-1403	
385	강서동		19	4	제	73	73	충청북도		
386	강서동		20	1	답	935	935	민병권	서울 종로구 구기동 78-4	
387	강서동		20	2	잡	1,080	1,080	민문기	청주시 흥덕구 강서동 8-7	
388	강서동		20	7	대	359	359	강서새마을금 교	청주시 흥덕구 강서동 20-4	
389	강서동		21	1	답	2,194	2,194	민문기	청주시 흥덕구 강서동 8-7	
390	강서동		21	2	답	714	714	이대수	연기군 조치원읍 정리 99-1	
391	강서동		21	3	답	1,902	1,902	민병완	청주시 흥덕구 강서동 53-7	
392	강서동		21	4	답	693	393	권영덕	봉명동 삼정아파트 101-405	
393	강서동		21	5	답	781	781	박종승	청주시 흥덕구 비하동 60-20	
394	강서동		21	6	제	191	191	충청북도		
395	강서동		21	7	답	200	200	박덕화	청주시 상당구 우암동 324-1	
396	강서동		22	1	답	912	912	민병혁	청주시 흥덕구 강서동 69	
397	강서동		22	2	답	1,150	1,150	민병혁	청주시 흥덕구 강서동 69	
398	강서동		22	3	답	1,418	1,418	강운수	대전 중구 문화동 1-38	
399	강서동		23	1	대	990	990	강철구	청주시 흥덕구 강서동 23-1	
400	강서동		23	4	답	500	500	박두순	청주시 흥덕구 사직동 261-4	
401	강서동		23	5	답	506	506	박두순	청주시 흥덕구 사직동 261-4	
402	강서동		23	6	답	718	718	강철구	청주시 흥덕구 강서동 23-1	
403	강서동		23	7	답	496	496	박두순	청주시 흥덕구 사직동 261-4	
404	강서동		24	0	답	595	595	충청북도		
405	강서동		25	0	답	40	40	여흥민씨 송지공파중종	청주시 흥덕구 강서동 140	

연번	소재지	산	본번	부번	지목	지적면적	변입면적	소유자	주 소	비고
406	강서동		25	1	도	287	287	충청북도		
407	강서동		25	2	답	302	302	청주시		
408	강서동		25	4	답	59	59	여흥민씨 숙저공파공중	청주시 흥덕구 강서동 140	
409	강서동		74	8	대	17	17	청주시	상당 서문동 180-12 삼일맨션104호	
410	강서동		74	9	대	1	1	정관화	청주시 흥덕구 가경동 1276	
411	강서동		75	2	답	22	22	노만우	청주시 흥덕구 가경동 310-10	
412	강서동		75	4	도	262	262	충청북도		
413	강서동		75	5	도	167	167	충청북도		
414	강서동		75	6	전	9	9	박은희	상당 북문로2가 94 중앙A 남-111	
415	강서동		75	7	전	46	46	박은희	상당 북문로2가 94 중앙A 남-111	
416	강서동		75	8	도	175	175	충청북도		
417	강서동		77	4	도	50	50	민병상	청주시 흥덕구 강서동 66	
418	강서동		77	5	대	1	1	민병상	청주시 흥덕구 강서동 66	
419	강서동		77	6	대	7	7	이성희	청주시 흥덕구 북대동 210-6	
420	강서동		78	1	답	331	331	전영배	청주시 상당구 남문로1가 196-2	
421	강서동		78	4	도	175	175	충청북도		
422	강서동		78	5	도	73	73	충청북도		
423	강서동		78	6	도	177	177	충청북도		
424	강서동		78	7	도	233	233	충청북도		
425	강서동		78	8	도	256	256	충청북도		
426	강서동		78	9	답	615	615	이영주	충북 재천시 영천동 24-2	
427	강서동		78	10	답	240	240	노만우	청주시 상당구 우암동27-1	
428	강서동		79	0	답	307	307	박문홍	북대동 221-7 대원A107-1001	
429	강서동		80	1	답	397	397	김준수	청주시 흥덕구 사적2동 631-13	
430	강서동		80	2	답	4,298	4,298	민병원	청주시 흥덕구 강서동 66	
431	강서동		80	3	답	429	429	조병옥	불명동1604 럭키사원A B동 210호	
432	강서동		80	4	답	658	658	류재유	수곡동160 산남주공3차A 301-1501	
433	강서동		80	5	답	658	658	황인관	청주시 흥덕구 석교동 8-8	
434	강서동		81	3	도	357	357	국(건설부)		
435	강서동		81	4	답	410	410	이정구	충남 홍성군 홍성읍 오원리 337-4	
436	강서동		81	5	도	155	155	국(건설부)		
437	강서동		81	18	답	64	64	곽동문	미합중국95070캘리포니아주 사라토가하이츠코트14580	
438	강서동		81	19	도	155	155	충청북도		
439	강서동		81	20	도	4	4	충청북도		
440	강서동		81	26	대	13	13	이대규	개신동 283 현대아파트101-605	
441	강서동		81	27	답	2	2	이기협	청주시 흥덕구 사창동 138-10	
442	강서동		81	28	답	4	4	곽동문	미합중국95070캘리포니아주 사라토가하이츠코트14580	
443	강서동		81	29	답	22	22	곽동문	미합중국95070캘리포니아주 사라토가하이츠코트14580	
444	강서동		81	30	답	212	212	청주시		
445	강서동		81	33	답	1	1	이홍수	충남 아산시 용화동주공A104-506	
								조성국	충남 아산시 온천동 31-10	

연번	소재지	산	본번	부번	지목	지적면적	면적면적	소유자	주소	비고
446	강서동		81	34	답	1	1	정순희	청주시 상당구 내덕동 665-16	
447	강서동		82	3	도	53	53	민경일	청주 흥덕 북대동 221-7 대원A 102-209	
448	강서동		82	4	도	5	5	민경일	청주시 흥덕구 강서동 70	
449	강서동		84	1	답	1	1	민병환	청주시 흥덕구 강서동 71	
450	강서동		84	2	답	39	39	민병환	청주시 흥덕구 강서동 71	
451	강서동		85	3	도	85	85	충청북도		
452	강서동		85	4	도	253	253	충청북도		
453	강서동		85	5	도	17	17	민병환	청주시 흥덕구 강서동 71	
454	강서동		90	4	답	145	145	민현기	청주시 흥덕구 강서동 67	
455	강서동		90	6	전	83	83	민현기	청주시 흥덕구 강서동 67	
456	강서동		90	7	도	122	122	충청북도		
457	강서동		91	2	답	86	86	민병혁	청주시 흥덕구 강서동 69	
458	강서동		92	18	답	52	52	여흥민씨 계중공파중중	청주 흥덕 가경동1511 대원A 102-911	
459	강서동		92	20	답	185	185	여흥민씨 계중공파중중	청주 흥덕 가경동1511 대원A 102-911	
460	강서동		92	21	답	66	66	청주시		
461	강서동		93	2	답	744	744	민현기	청주시 흥덕구 강서동 67	
462	강서동		93	3	답	704	704	민병혁	청주시 흥덕구 강서동 69	
463	강서동		93	4	답	877	877	민현기	청주시 흥덕구 강서동 67	
464	강서동		93	5	도	670	670	충청북도		
465	강서동		93	7	답	177	177	청주시		
466	강서동		93	8	답	161	161	청주시		
467	강서동		94	2	전	324	324	김예목	청주시 흥덕구 북대동 820-1	
468	강서동		94	3	답	149	149	민병혁	청주시 흥덕구 강서동 69	
469	강서동		94	4	채	93	93	충청북도		
470	강서동		95	1	전	232	232	강윤수	대전 중구문화동 1-38	
471	강서동		95	3	전	86	86	충청북도		
472	강서동		95	4	채	247	247	충청북도		
473	강서동		96	0	임	378	378	민봉호	청주시 흥덕구 강서동 71	
474	강서동		96	1	채	131	131	충청북도		
475	강서동		97	0	전	110	110	민현기	청주시 흥덕구 강서동 67	
476	강서동		97	1	채	22	22	충청북도		
477	강서동		98	1	답	2,003	2,003	민병인	서울 판악 봉천동 1644-14명지연립 B-102	
478	강서동		98	2	대	371	871	허선	청주시 흥덕구 강서동134-2	
479	강서동		98	3	답	282	282	여흥민씨 규현공파중중	청주시 흥덕구 강서동 73	
480	강서동		98	4	답	2,241	2,241	구계학	상당구 율령동 660-83 신라빌라맨슨17동205호	
481	강서동		98	5	도	17	17	충청북도		
482	강서동		98	6	도	129	129	충청북도		
483	강서동		98	7	도	333	333	충청북도		
484	강서동		98	8	채	129	129	충청북도		
485	강서동		98	9	도	26	26	충청북도		

연번	소재지	산	본번	부번	지목	지적면적	편입면적	소유자	주 소	비고
486	강서동		98	12	담	52	52	허선	청주시 흥덕구 강서동 125	
								청주시		
487	강서동		99	0	담	843	843	이홍민씨 규현공의공중	청주시 흥덕구 강서동 73	
488	강서동		100	0	담	3,734	3,734	민병상	서울 용산구 이촌동 302-86	
489	강서동		100	1	제	240	240	충청북도		
490	강서동		101	0	담	1,352	1,352	민병상	서울 용산구 이촌동 302-86	
								민병희	청주 상당 금천동77-7뉴타운A106-608	
								민병위	서울 중구 신당동844 남산타운(아)28-202	
491	강서동		102	0	담	2,325	2,325	민병상	서울 용산구 이촌동 302-86	
492	강서동		102	1	제	196	196	충청북도		
493	강서동		102	2	제	34	34	충청북도		
494	강서동		103	0	담	1,124	1,124	최성호	청주시 흥덕구 비하동 680-1	
495	강서동		104	0	전	434	434	최성호	청주시 흥덕구 비하동 680-1	
496	강서동		104	1	제	416	416	충청북도		
497	강서동		105	1	담	3,289	3,289	민봉식	서울 도봉구방학동 275 벽산아파트2-206	
								김동훈	청주시 흥덕구 사격동 주공(아)143-301	
								민희식	청주시 흥덕구 강서동 141	
498	강서동		105	2	목	1,111	1,111	정기만	청주시 흥덕구 강서동 105-11	
499	강서동		105	3	담	1,964	1,964	민준식	청주 흥덕 가경동 764 대림A102-801	
500	강서동		105	4	담	2,291	2,291	박두순	청주 상당 사천동437 동아 105-1302	
501	강서동		105	5	담	1,309	1,309	김경수	최한시 광동동 1538 월봉벽산태영A 205동 1201호	
502	강서동		105	6	담	4,778	4,778	민병학	청주시 흥덕구 강서동 56	
503	강서동		105	7	담	655	655	민병학	청주시 흥덕구 강서동 56	
504	강서동		105	8	담	731	731	김상태	청주시 흥덕구 강서동 141	
505	강서동		105	10	제	204	204	충청북도		
506	강서동		105	11	목	2,521	2,521	정기만	청주시 흥덕구 강서동 105-11	
507	강서동		105	12	목	811	811	정기만	청주시 흥덕구 강서동 105-11	
508	강서동		106	0	담	1,310	1,310	홍계숙	청주시 흥덕구 강서동 143-1	
509	강서동		106	1	제	82	82	충청북도		
510	강서동		107	1	담	559	559	민병학	청주시 흥덕구 강서동 56	
511	강서동		107	2	담	714	714	김상태	청주시 흥덕구 강서동 141	
512	강서동		108	1	담	744	744	신옥자	청주시 상당구 영동 47-8	
513	강서동		108	2	담	1,696	1,696	홍계숙	청주시 흥덕구 강서동 143-1	
514	강서동		108	3	담	1,755	1,755	이준희	청주시 흥덕구 강서동 67	
515	강서동		108	4	담	1,914	1,914	김낙완	청주 흥덕 수곡동153-3삼일맨션A 가-207	
516	강서동		108	5	담	2,592	2,592	민덕기	청주시 흥덕구 가경동 1134	
								민병욱	청주시 흥덕구 강서동 140	
								민병서	강서동 37-1 데림(아)3-1006	
517	강서동		108	6	담	1,250	1,250	이길상	청주시 흥덕구 북대동 2104	
518	강서동		108	7	담	2,688	2,688	민병근	청주시 흥덕구 강서동 52-1	

연번	소재지	산	본번	부번	지목	지적면적	편집면적	소유자	주소	비고
519	강서동		108	8	답	661	661	민덕기	청주시 흥덕구 가경동 1134	
520	강서동		109	0	답	2,972	2,972	임현숙	청주시 흥덕구 사적동 13-9	
								민경탁	청주시 흥덕구 사적동 13-9	
								민경란		
								민경선	서울 은평구 갈현동 491-15	
								민경윤	청주시 흥덕구 개신동10삼익(아)103-208	
								민경현	청주시 흥덕구 수곡동197-9모란(아)3-508	
								민경희	전북 군산시 나운동 못대(아)105-603	
521	강서동		110	0	답	301	301	김옥희	청주시 흥덕구 수동 115-9 덕일파크 가-308	
522	강서동		112	0	답	585	585	민용기	청주시 흥덕구 강서동 67	
523	강서동		113	0	답	1,686	1,686	민용기	청주시 흥덕구 강서동 67	
524	강서동		113	1	도	403	403	충청북도		
525	강서동		114	1	답	145	145	전영수	경기도 안양시판양동629 현대아파트1-701	
526	강서동		114	4	도	61	61	전영수	경기도 안양시판양동629 현대아파트1-701	
527	강서동		114	5	도	517	517	충청북도		
528	강서동		115	3	대	4	4	순천박씨 동식공파문중	청주시 흥덕구 강서동 비하리 190	
529	강서동		116	1	답	3,026	3,026	민현기	청주시 흥덕구 강서동 150	
530	강서동		116	2	도	99	99	국(건설부)		
531	강서동		116	3	도	360	360	충청북도		
532	강서동		118	0	답	1,445	1,445	박재균	청주 흥덕 수곡동 775한마을2차A 201-502	
533	강서동		119	0	답	1,174	1,174	이준희	청주시 흥덕구 강서동 67	
534	강서동		120	0	답	1,970	1,970	임두환	상당구 금천동 106-1 동원A 101-603	
535	강서동		121	0	답	2,122	2,122	민은식	인천 북구 부개동 494-1 대동A 6-1105	
								민방식	인천 남구 송의동86-1 송의주공(아)5-102	
								민대식	인천 중구 을목동231 거목빌라비-102호	
								김문수	청주시 흥덕구 강서동 28-5	
536	강서동		122	1	답	2,339	2,339	박언년	청주시 흥덕구 강서동 53	
								민새기	청주시 흥덕구 강서동 53	
537	강서동		122	2	답	2,420	2,420	이준희	청주시 흥덕구 강서동 67	
538	강서동		122	3	도	66	66	국(건설부)		
539	강서동		122	4	도	411	411	충청북도		
540	강서동		123	7	도	426	426	국(건설부)		
541	강서동		123	11	채	8	8	이태훈	경기도 용인시 삼현동 861 만원마을8단지 투산위브A 305-1502	
542	강서동		123	12	도	49	49	충청북도		
543	강서동		128	3	임	5	5	조태영	서울 노원구 공릉동 260-14	
								조태엽	서울 중랑구 묵동 185-4	
								조태영	서울 중랑구 묵동 185-4	
544	강서동		128	4	도	76	76	충청북도		
545	강서동		129	1	답	285	285	여흥민씨 덕현파문중	청주시 흥덕구 강서동 67(대표:민병환)	
546	강서동		129	2	답	503	503	여흥민씨 덕현파문중	청주시 흥덕구 강서동 67	
547	강서동		129	4	도	40	40	충청북도		

연번	소재지	산	본번	부번	지목	지적면적	반입면적	소유자	주소	비고
548	강서동		129	5	도	208	208	충청북도		
549	강서동		129	6	도	255	255	충청북도		
550	강서동		129	7	도	122	122	충청북도		
551	강서동		129	8	도	102	102	충청북도		
552	강서동		129	10	전	3	3	여흥민씨 택현과종중	청주시 흥덕구 강서동 67	
553	강서동		129	11	도	68	68	충청북도		
554	강서동		130	1	답	105	105	민병찬	청주시 흥덕구 강서동 71	
								민희식	청주시 흥덕구 강서동 141	
								민수식	청주시 흥덕구 강서동 168	
								민만식	청주시 흥덕구 강서동 74	
								민통식	청주시 흥덕구 강서동 123-9	
								민병환	청주시 흥덕구 강서동 71	
555	강서동		130	2	도	89	89	충청북도		
556	강서동		130	3	도	17	17	충청북도		
557	강서동		131	2	도	337	337	국(건설부)		
558	강서동		131	4	전	281	281	민병화	청주시 흥덕구 강서동 71	
559	강서동		131	6	도	496	496	충청북도		
560	강서동		132	2	임	49	49	김태희	서울 강서구 등촌동 636-42	
561	강서동		132	3	임	2	2	김태희	서울 강서구 등촌동 636-42	
562	강서동		135	3	대	188	188	여흥민씨 송지공파종중	청주시 흥덕구 강서동 140	
563	강서동		135	4	도	88	88	충청북도		
564	강서동		171	4	도	245	245	고운수	청주시 흥덕구 북대동 1168	
								김수환	서울 양천구 목동904 목동신시가지A 407-201	
565	강서동		171	6	도	11	11	유희남	충남 연기군 조치원읍 교리22-5	
566	강서동		171	7	도	8	8	유희남	연기군조치원읍교리22-5	
567	강서동		171	8	도	269	269	충청북도		
568	강서동		171	11	임	169	169	고운수	청주시 흥덕구 북대동 1168	
569	강서동		171	12	잡	140	140	고운수	청주시 흥덕구 북대동 1168	
570	강서동		171	13	잡	457	457	㈜이황상사	청주시 흥덕구 강서동 171-9	
571	강서동		172	7	답	1	1	유효준	청주시 흥덕구 가정동 1506전로A163-601	
572	강서동		173	2	도	159	159	충청북도		
573	강서동		173	3	전	325	325	유효준	청주시 흥덕구 강서동 172-1	
574	강서동		175	5	답	14	14	여흥민씨 송지공파종중	청주시 흥덕구 강서동 140	
575	강서동		175	6	도	87	87	충청북도		
576	강서동		176	1	전	945	945	여흥민씨 송지공파종중	청주시 흥덕구 강서동 140	
577	강서동		176	2	도	83	83	충청북도		
578	강서동		176	3	도	13	13	충청북도		
579	강서동		176	4	도	645	645	충청북도		
580	강서동		177	0	답	1,010	1,010	유근택	청원군 오창면 괴정리 673	
581	강서동		177	1	도	15	15	충청북도		
582	강서동		178	0	답	1,068	1,068	김옥희	수동 115-9 덕일파크 가-308	

연번	소재지	산	본번	부번	지목	지적면적	편집면적	소유자	주소	비고
583	강서동		179	0	답	869	869	민수식	청주시 흥덕구 강서동 168	
584	강서동		180	0	답	1,365	1,365	여홍민씨 친언과종중	청주시 흥덕구 강서동 961	
585	강서동		181	1	답	1,607	1,607	민병환	청주시 흥덕구 강서동 53-7	
586	강서동		181	2	답	2,060	2,060	민희식	서울 관악구 신림동1552-1	
587	강서동		181	3	답	2,000	2,000	민병찬	청주시 흥덕구 강서동 71	
588	강서동		181	6	답	2,707	2,707	민봉기	청주시 흥덕구 강서동 146-16	
589	강서동		181	7	답	517	517	민병찬	청주시 흥덕구 강서동 71	
590	강서동		182	1	답	436	436	민병찬	청주시 흥덕구 강서동 71	
591	강서동		182	4	답	394	394	민병찬	청주시 흥덕구 강서동 71	
592	강서동		183	2	답	1,144	1,144	임두환	상당 금천동 106-1푸립A 101-603	
593	강서동		183	3	답	653	653	김용현	서울 성동구 홍익동 432	
594	강서동		184	1	답	1,060	1,060	오용교	청주시 흥덕구 가경동 764 대림A102-101	
595	강서동		185	1	답	1,220	1,220	민병근	청주시 흥덕구 강서동 52-1	
596	강서동		185	2	답	1,560	1,560	오연구	청주시 흥덕구 강서동 87	
597	강서동		185	3	답	1,640	1,640	민병달	청주시 흥덕구 강서동 140	
598	강서동		185	4	답	1,190	1,190	민성기	청주시 흥덕구 강서동 148	
599	강서동		185	5	답	93	93	민봉기	청주시 흥덕구 강서동 146-16	
600	강서동		185	6	답	89	89	민병찬	청주시 흥덕구 강서동 71	
601	강서동		185	7	답	2,552	2,552	민판식	청주시 상당구 영동50 평화A 가-205	
602	강서동		186	0	답	651	651	여홍민씨 친언과종중	-	
603	강서동		187	0	답	2,393	2,393	민수식	청주시 흥덕구 강서동 168	
604	강서동		188	1	답	354	354	윤승한	서울 구로구 개봉동 80-1	
605	강서동		189	3	답	1,443	1,443	민성기	청주시 흥덕구 사창동 183-2	
606	강서동		189	5	답	503	503	민수식	청주시 흥덕구 강서동 168	
607	강서동		190	7	답	397	397	박두순	청주시 흥덕구 사괴동 261-4	
608	강서동		190	8	도	140	140	충청북도		
609	강서동		190	9	답	146	146	민경석	청주시 흥덕구 강서동 155	
610	강서동		191	1	답	1,511	1,511	김상철	청주시 흥덕구 사괴동 45-2	
611	강서동		191	3	도	73	73	민병길	서울 관악구 봉천동 180-437-B01	
612	강서동		191	4	도	796	796	충청북도		
613	강서동		191	5	답	1,200	1,200	박수민	개신동10삼익아파트102-810	
614	강서동		192	0	답	1,183	1,183	이종수	충북 청주시 흥덕구 강서동 140	
615	강서동		192	1	도	364	364	충청북도		
616	강서동		193	4	도	570	570	충청북도		
617	강서동		193	5	답	343	343	민희기	청주시 흥덕구 강서동 140	
618	강서동		193	6	도	7	7	민희기	청주시 흥덕구 강서동 140	
619	강서동		193	7	도	24	24	민희기	청주시 흥덕구 강서동 140	
620	강서동		194	2	대	79	79	청주시		
621	강서동		194	3	도	151	151	국(건교부)		
622	강서동		196	5	도	91	91	김수환	서울 서대문구갈현동 8-24	

연번	소재지	산	본번	부번	지목	지적면적	편입면적	소유자	주 소	비고
623	강서동		212	1	담	1,460	1,460	손출자	북대동634 북대상가A306호	
624	강서동		213	1	담	2,382	2,382	전명수	청주시 흥덕구 강서동 59	
625	강서동		214	3	채	466	466	전명수	청주시 흥덕구 강서동 59	
626	강서동		423	3	담	288	288	충청북도		
627	강서동		423	4	담	55	55	충청북도		
628	강서동		423	5	담	150	150	충청북도		
629	강서동		423	6	담	96	96	충청북도		
630	강서동		423	7	담	400	400	충청북도		
631	강서동		423	8	담	918	918	충청북도		
632	강서동		423	10	담	132	132	충청북도		
633	강서동		423	11	담	1,689	1,689	충청북도		
634	강서동		423	12	천	782	782	국(건설부)		
635	강서동		423	14	천	18,513	18,513	국(건설부)		
636	강서동		423	15	천	1,106	1,106	국(건설부)		
637	강서동		424	2	도	1,068	1,068	국(건설부)		
638	강서동		424	4	도	96	96	국(건설부)		
639	강서동		424	5	전	261	261	국(재무부)		
640	강서동		424	6	전	192	192	국(재무부)		
641	강서동		425	4	구	30	30	국(농수산부)		
642	강서동		426	10	도	144	144	국(건설부)		
643	강서동		428	0	도	182	182	국(건설부)		
644	강서동		429	0	도	261	261	국(건설부)		
645	강서동		430	0	구	271	271	국(농수산부)		
646	강서동		431	7	구	1,592	1,592	국(농수산부)		
647	강서동		431	12	구	4	4	국(재무부)		
648	강서동		432	1	도	1,717	1,717	국(건설부)		
649	강서동		432	3	도	761	761	국(건설부)		
650	강서동		433	0	도	79	79	국(건설부)		
651	강서동		435	1	구	1,288	1,288	국(농수산부)		
652	강서동		436	1	도	311	311	국(건설부)		
653	강서동		436	3	도	862	862	국(건설부)		
654	강서동		438	7	구	455	455	국(농수산부)		
655	강서동		451	3	구	613	613	국(농수산부)		
656	강서동		451	5	잡	68	68	국(재경부)		
657	강서동		451	6	구	360	360	국(농수산부)		
658	강서동		451	7	구	92	92	국(재경부)		
659	강서동		451	8	구	444	444	국(농수산부)		
660	강서동		451	24	구	1,320	1,320	국(농수산부)		
661	강서동		451	25	구	161	161	국(농수산부)		
662	강서동		451	26	잡	75	75	국(재경부)		

연번	소재지	산	본번	부번	지목	지적면적	편입면적	소유자	주소	비고
663	강서동		452	0	도	506	506	국(건교부)		
664	강서동		453	1	도	31	31	국(건교부)		
665	강서동		454	0	도	337	337	국(농수산부)		
666	강서동		455	1	도	63	63	국(농수산부)		
667	가경동		346	1	답	2,336	634	이정순	청주시 수곡동 17-4	
								이영란	청주시 상당구 내덕동520신화A 1-702	
668	가경동		348	9	임	90	71	박재관	미국 캘리포니아91011앨에이 캐나다 걸릭씨 하이츠 드라이브746	
669	가경동		348	10	임	51	46	박재관	미국 캘리포니아91011앨에이 캐나다 걸릭씨 하이츠 드라이브746	
670	가경동		348	11	임	7,898	168	박재관	미국 캘리포니아91011앨에이 캐나다 걸릭씨 하이츠 드라이브746	
671	가경동		349	2	전	1,636	171	우관영	청주시 강서동141	
672	가경동		349	3	임	257	257	이준세	서울 은평구 갈현동 445-17	
								이중원	서울 은평구 갈현동 445-17	
673	가경동		349	4	임	496	360	민효식	서울 용산구 보광동 367	
674	가경동		349	5	임	422	422	홍기화	청주시 사창동 285-12 주성A 나-106	
								권복용	청주시 상당구 내덕동 163-32	
								차광수	충북 청원군 복일면 원봉리 산74 공군A 2-103	
675	가경동		350	0	전	1,501	474	이광구	청주시 수곡동 84-15	
676	가경동		350	1	전	347	270	김미숙	충북 청원군 강내면 탑연리 주은반석A 102-1008	
677	가경동		350	2	전	1,122	438	박재관	서울시 동대문구 면목동 145-67	
678	가경동		352	17	전	3,961	1,055	전경호	청주시 상당구 내덕동 654-12	
679	가경동		352	27	전	470	1	전경호	청주시 상당구 내덕동 654-12	
680	가경동		588	1	전	787	787	최창순	충남 천안시 성성동 500 우성A 105-1505	
								최창근	청주시 강서동 13	
681	가경동		588	3	전	107	107	오윤명	수곡동 776 세원홍실A 102-1306	
682	가경동		599	0	답	165	165	윤광석	청주시 흥덕구 강서동 37-1 대림A 2-801	
683	가경동		599	2	답	3	3	윤광석	청주시 흥덕구 강서동 37-1 대림A 2-801	
684	가경동		600	2	답	184	184	이성복	청주시 복대동 288	
685	가경동		601	0	답	729	620	최관용	청주시 흥덕구 복대동 696-21	
								최관훈	청주시 흥덕구 복대동 696-21	
686	가경동		601	1	답	661	425	서정환	충북 청원군 강내면 사곡리 125-1	
687	가경동		602	0	답	8	8	김기재	청주시 흥덕구 복대동 864-7	
								김동수	청주시 흥덕구 복대동 1432	
688	가경동		622	0	전	18	18	민화식	청주시 흥덕구 강서동 138-1	
689	가경동		623	1	답	3,361	185	곽한구	청주시 사직동 598-2	
690	가경동		624	0	답	331	12	민화식	청주시 흥덕구 강서동 168	
691	가경동		641	11	전	768	221	유승일	상당구 금천동 115-1수정A 101-408	
692	가경동		641	13	전	500	180	임도수	청주시 복대동 1095	
693	가경동		642	2	전	166	140	최종태	본평동 301-2 보성A 102-401	
694	가경동		644	0	전	2,743	358	여흥민씨 송지공파종중	청주시 흥덕구 강서동 140	
695	가경동		647	0	대	22	22	홍정애	청주시 흥덕구 복대동 166-9	
696	가경동		647	4	대	960	177	에스케이컴 주식회사	서울 종로구 서린동 99	
697	가경동		647	5	과	627	413	권호준	청주시 상당구 영동 50 평화A 라-105	
698	가경동		647	8	과	764	345	이영복	충북 청원군 오창면 송내리 142	

연번	소재지	산	본번	부번	지목	지적면적	관입면적	소유자	주 소	비고
699	가경동		647	10	대	30	30	정진규	청주시 흥덕구 죽림동 산56	
700	가경동		647	12	전	30	30	홍정애	청주시 흥덕구 복대동 166-9	
701	가경동		647	14	전	200	200	정진규	청주시 흥덕구 죽림동 산56	
702	가경동		648	1	대	572	85	김재원	청주시 흥덕구 사곡동 233-13	
703	가경동		648	3	전	667	315	이희선	청주시 모충동 246-14	
704	가경동		648	6	대	485	225	안경자	청주시 흥덕구 가경동 648-6	
								최영미	신봉동 310 삼정백조A 102-1103	
								최은영	청주시 흥덕구 가경동 648-14	
								최영일	서울 강서구 방화동 498-16명신택스빌 4-302	
								최영덕	청주시 흥덕구 복대동 853-12	
705	가경동		648	13	도	252	204	안경자	청주시 흥덕구 가경동 648-6	
								최영미	신봉동 310 삼정백조A 102-1103	
								최은영	청주시 흥덕구 가경동 648-14	
								최영일	서울 강서구 방화동 498-16명신택스빌 4-302	
								최영덕	청주시 흥덕구 복대동 853-12	
706	가경동		648	14	대	830	105	안경자	청주시 흥덕구 가경동 648-6	
								최영미	신봉동 310 삼정백조A 102-1103	
								최은영	청주시 흥덕구 가경동 648-14	
								최영일	서울 강서구 방화동 498-16명신택스빌 4-302	
								최영덕	청주시 흥덕구 복대동 853-12	
707	가경동		648	16	과	340	148	안경자	청주시 흥덕구 가경동 648-6	
								최영미	신봉동 310 삼정백조A 102-1103	
								최은영	청주시 흥덕구 가경동 648-14	
								최영일	서울 강서구 방화동 498-16명신택스빌 4-302	
								최영덕	청주시 흥덕구 복대동 853-12	
708	가경동		648	19	임	839	256	안경자	청주시 흥덕구 가경동 648-6	
								최영미	신봉동 310 삼정백조A 102-1103	
								최은영	청주시 흥덕구 가경동 648-14	
								최영일	서울 강서구 방화동 498-16명신택스빌 4-302	
								최영덕	청주시 흥덕구 복대동 853-12	
709	가경동		649	0	대	32	32	김익수	청주시 흥덕구 가경동 649	
								오장연	청주시 흥덕구 가경동 649	
710	가경동		649	2	임	37	37	목순상	서울 강남구 삼성동 13 해정A 14-503	
711	가경동		650	1	답	359	218	민병찬	충북 청원군 강서면 용정리 71	
712	가경동		650	2	답	640	350	민병찬	충북 청원군 강서면 용정리 71	
713	가경동		650	3	답	674	342	신은숙	대전 서구 월평동 301누리A 106-1302	
714	가경동		651	0	답	886	234	민병찬	충북 청원군 강서면 용정리 71	
715	가경동		652	1	답	2,739	320	홍영창	청주시 사창동 246-14	
716	가경동		652	2	답	2,588	40	성수남	청주시 흥덕구 사창동 280-1 주성A 9-301	
717	가경동		653	0	답	1,946	298	민항기	청주시 흥덕구 강서동 73	
718	가경동		654	0	답	1,374	64	민병근	청주시 흥덕구 강서동 52-1	
719	가경동		737	0	구	633	243	국(농림부)		
720	가경동		742	1	구	5,150	118	국(농림부)		

연번	소재지	산	본번	부번	지목	지적면적	권입면적	소유자	주소	비고
721	가경동		743	0	도	2,422	78	국(건설부)		
722	가경동		746	2	천	3,129	216	국(건설부)		
723	가경동		1547	0	공	1,299.5	97	청주시		
724	가경동	산	118	12	임	1,365	52	이진원	청주시 사곡동 648-25	
								김용호	청주시 흥덕구 사창동 244-16	
								안병희	청주시 흥덕구 수곡동 57-17	
725	강서동		181	4	담	574	252	민병찬	충북 청원군 강서면 용정리 71	
726	강서동		182	3	대	407	32	소귀이	청주시 흥덕구 강서동 182-3	
727	강서동		183	1	대	1,000	154	김용현	서울 성동구 홍익동 432	
728	강서동		184	0	담	570	328	오용교	청주시 흥덕구 가경동 764대림A 102-101	
729	강서동		188	0	담	793	34	윤승한	서울시 구로구 개봉동 80-1	
730	강서동		189	1	담	1	1	민성기	청주시 사창동 183-2	
731	강서동		189	2	담	16	16	민수식	청주시 흥덕구 강서동 168	
732	강서동		190	1	담	1,176	310	박두순	청주시 흥덕구 사곡동 261-4	
733	강서동		190	2	도	212	31	충청북도		
734	강서동		190	4	도	192	78	충청북도		
735	강서동		190	6	담	534	98	민경석	청주시 강서동 155	
736	강서동		191	2	담	229	222	박수민	청주시 흥덕구 개신동 10 삼익A 105-404	
737	강서동		194	1	도	2	2	국(건교부)		
738	강서동		423	13	천	2,439	177	국(건설부)		
739	강서동		435	2	구	104	26	국(농수산부)		
740	강서동		436	0	도	1,484	54	국(건설부)		
741	강서동		436	4	도	164	26	국(건설부)		
계			741필지			729,756.2	671,814.7			

8. 개발계획 평면도(1/2,000) 및 지적도(1/1,200) : 게재생략

9. 관계도서는 한국토지공사 충북지역본부와 청주시(도시과)에 비치하고 이해 관계인에게 보입니다.

[실시계획]

1. 사업의 명칭 : 청주강서(1) 택지개발사업(변경 없음)
2. 사업 시행자의 명칭·주소 및 대표자의 성명(변경 없음)
 - 사업시행자의 명칭 : 한국토지공사
 - 사업시행자의 주소 및 대표자 성명
 - 주 소 : 경기도 성남시 분당구 정자동 217번지
 - 성 명 : 김 재 현
3. 사업의 목적 및 개요(변경 없음)
 - 사업의 목적
 - 주택건설계획에 부응한 택지의 안정적 공급
 - 경제적이고 합리적인 택지개발로 서민주택난 해소
 - 청주 도시기반시설의 확충 및 도시의 균형발전 도모
 - 사업의 개요 (개발계획의 내용과 같음)
4. 사업시행기간
 - 시행기간 :
 - 기정 : 1998. 6. 29(택지개발계획승인일) ~ 2005. 12. 31
 - 변경 : 1998. 6. 29(택지개발계획승인일) ~ 2008. 6. 30
5. 사업시행지의 위치 및 면적(변경 없음)
 - 위치 : 청주시 흥덕구 가경동, 강서동 일원
 - 면적 : 671,814.7㎡(203,224평)
6. 택지개발촉진법 제21조 제2항의 규정에 의한 이해관계인에 대한 서류의
공시송달방법
중양 및 당해 지방일간신문 각1개 이상에 1회 이상 공고하거나 공익사업을
위한토지등의취득및보상에관한법률 제15조의 규정에 의거 당해 시의 게시판
에 게시 공고함
7. 수용할 토지등의 소재지, 지번 및 지목, 면적, 소유권 및 소유권외의 권리의
명세와 그 소유자 및 관리자의 성명, 주소 (개발계획과 같음, 변경 없음)
8. 국토의 계획 및 이용에 관한 법령에 의한 제1종지구단위계획에 관한사항
(변경 없음)

[도시관리계획 결정(변경) 조서(변경 없음)]

1. 용도지역 결정(변경) 조서(변경 없음)

○ 청주 강서(1)택지개발사업지구

구 분		면 적(m ²)			구성비 (%)	비고
		기정	변경	변경후		
계		671,814.7	-	671,814.7	100.0	
주거지역	소 계	403,960.7	-	403,960.7	60.1	
	제1종일반주거지역	119,850.6	-	119,850.6		
	제2종일반주거지역	253,049.1	-	253,049.1		
	준주거지역	31,061.0	-	31,061.0		
상업지역	소 계	96,290.0	-	96,290.0	14.1	
	일반상업지역	96,290.0	-	96,290.0		
녹지지역	소 계	171,564.0	-	171,564.0	25.6	
	생산녹지지역	-	-	-		
	자연녹지지역	171,564.0	-	171,564.0		

2. 용도지구 결정(변경) 조서(변경 없음)

○ 특정용도제한지구 결정(변경) 조서

구분	도면 표시 번호	지구명	위치	내용	면적(m ²)	최 초 결정일	비고
기정	①	특정용도 제한지구	홍덕구 가정동 575번지 일원	숙박시설 및 위락시설 제한	33,434	충북고2004-192호 (04.12.17)	변경 없음

3. 도시계획시설 결정(변경) 조서(변경없음)

가. 교통시설

1) 도로

○ 도로결정조서

구분	규모				기능	연장 (m)	기점	종점	사용 형태	주 요 경과지	최 초 결정일	비 고
	등급	유별	번호	폭원								
기정	대로	2	3	30	보조간선도 로	1,306 (369)	대2-6	대1-6	일반도로	강서(1)지구	충북고103 (90.12.17)	변경 없음
기정	대로	2	6	30	주간선도로	5,789 (914)	대2-3	GB구역계 척북리64	일반도로	강서(1)지구	충북고77 (00.06.30)	변경 없음
기정	대로	2	12	27 ~30	보조간선도 로	1,095	대1-6	대2-6	일반도로	강서(1)지구	충북고107 (94.09.08)	변경 없음
기정	중로	2	37	15	보조간선도 로	342 (223)	광2-3	대2-6	일반도로	강서(1)지구	청주시고8 (92.02.06)	변경 없음
기정	중로	1	1	20	집산도로	103	대2-3	중2-3	일반도로	강서(1)지구	충북고192 (04.12.17)	변경 없음
기정	중로	1	2	20	집산도로	143	대2-3	중2-1	일반도로	강서(1)지구	충북고192 (04.12.17)	변경 없음
기정	중로	1	3	18 ~21	보조간선도 로	910	대1-6	대2-12	일반도로	강서(1)지구	충북고192 (04.12.17)	변경 없음
기정	중로	2	1	17	집산도로	140	중1-3	중1-2	일반도로	강서(1)지구	충북고192 (04.12.17)	변경 없음
기정	중로	2	2	17	집산도로	90	중1-3	소1-12	일반도로	강서(1)지구	충북고192 (04.12.17)	변경 없음
기정	중로	2	3	17	집산도로	283	대1-6	중2-37	일반도로	강서(1)지구	충북고192 (04.12.17)	변경 없음
기정	중로	2	4	15	집산도로	38	대2-6	소1-8	일반도로	강서(1)지구	충북고192 (04.12.17)	변경 없음
기정	중로	2	5	15	집산도로	158	중1-3	소1-8	일반도로	강서(1)지구	충북고192 (04.12.17)	변경 없음
기정	중로	2	6	15	집산도로	100	중1-3	소1-11	일반도로	강서(1)지구	충북고192 (04.12.17)	변경 없음
기정	중로	3	1	14	집산도로	118	중1-1	소1-1	일반도로	강서(1)지구	충북고192 (04.12.17)	변경 없음
기정	중로	3	2	14	집산도로	118	중1-2	소1-5	일반도로	강서(1)지구	충북고192 (04.12.17)	변경 없음
기정	중로	3	3	12	집산도로	136	중2-3	중2-3	일반도로	강서(1)지구	충북고192 (04.12.17)	변경 없음
기정	중로	3	4	13	집산도로	199	대2-12	소1-11	일반도로	강서(1)지구	충북고192 (04.12.17)	변경 없음

○ 도로결정조서(계속)

구분	규모				기능	연장 (m)	기점	종점	사용 형태	주요 경과지	최초 결정일	비고
	등급	류별	번호	폭원								
가정	소로	1	1	10	국지도로	93	대2-3	중2-3	일반도로	강서(1)지구	충북고192 (04.12.17)	변경 없음
가정	소로	1	2	10	국지도로	70	중1-1	소(특)1-3	일반도로	강서(1)지구	충북고192 (04.12.17)	변경 없음
가정	소로	1	3	10	국지도로	54	중2-3	소1-2	일반도로	강서(1)지구	충북고192 (04.12.17)	변경 없음
가정	소로	1	4	10	국지도로	27	소1-2	소(특)1-4	일반도로	강서(1)지구	충북고192 (04.12.17)	변경 없음
가정	소로	1	5	10	국지도로	93	대2-3	소1-8	일반도로	강서(1)지구	충북고192 (04.12.17)	변경 없음
가정	소로	1	6	10	국지도로	90	중1-2	소(특)1-6	일반도로	강서(1)지구	충북고192 (04.12.17)	변경 없음
가정	소로	1	7	10	국지도로	42	소1-6	소1-8	일반도로	강서(1)지구	충북고192 (04.12.17)	변경 없음
가정	소로	1	8	10	집산도로	1,147	대1-6	대2-12	일반도로	강서(1)지구	충북고192 (04.12.17)	변경 없음
가정	소로	1	9	10	국지도로	33	소1-8	소2-7	일반도로	강서(1)지구	충북고192 (04.12.17)	변경 없음
가정	소로	1	10	10	국지도로	149	중1-3	중2-1	일반도로	강서(1)지구	충북고192 (04.12.17)	변경 없음
가정	소로	1	11	10	국지도로	586	대2-12	소1-12	일반도로	강서(1)지구	충북고192 (04.12.17)	변경 없음
가정	소로	1	12	10	국지도로	421	중3-4	중2-2	일반도로	강서(1)지구	충북고192 (04.12.17)	변경 없음
가정	소로	1	13	10	국지도로	100	중1-3	소1-11	일반도로	강서(1)지구	충북고192 (04.12.17)	변경 없음
가정	소로	1	14	10	국지도로	34	소1-11	소3-10	일반도로	강서(1)지구	충북고192 (04.12.17)	변경 없음
가정	소로	2	1	9	국지도로	142	중1-3	소2-7	일반도로	강서(1)지구	충북고192 (04.12.17)	변경 없음
가정	소로	2	2	9	국지도로	139	중1-3	소1-8	일반도로	강서(1)지구	충북고192 (04.12.17)	변경 없음
가정	소로	2	3	9	국지도로	100	중1-3	소1-11	일반도로	강서(1)지구	충북고192 (04.12.17)	변경 없음
가정	소로	2	4	9	국지도로	74	소1-12	소1-11	일반도로	강서(1)지구	충북고192 (04.12.17)	변경 없음
가정	소로	2	5	9	국지도로	179	대2-12	소1-12	일반도로	강서(1)지구	충북고192 (04.12.17)	변경 없음
가정	소로	2	6	9	국지도로	100	중1-3	소1-11	일반도로	강서(1)지구	충북고192 (04.12.17)	변경 없음
가정	소로	2	7	8	국지도로	245	중1-2	소1-8	일반도로	강서(1)지구	충북고192 (04.12.17)	변경 없음
가정	소로	2	8	8	국지도로	122	중1-2	소1-8	일반도로	강서(1)지구	충북고192 (04.12.17)	변경 없음
가정	소로	2	9	8	국지도로	143	중1-3	중2-2	일반도로	강서(1)지구	충북고192 (04.12.17)	변경 없음
가정	소로	2	10	8	국지도로	147	중2-37	교룡광장4	일반도로	강서(1)지구	충북고192 (04.12.17)	변경 없음
가정	소로	3	1	6	국지도로	77	중2-3	근린공원1	일반도로	강서(1)지구	충북고192 (04.12.17)	변경 없음

○ 도로결정조서(계속)

구분	규모				기능	연장 (m)	기점	종점	사용 형태	주요 경과지	최초 결정일	비고
	등급	류별	번호	폭원								
기정	소로	3	2	6	국지로	121	중2-2	소2-3	일반도로	강서(1)지구	충북고192 (04.12.17)	변경 없음
기정	소로	3	3	6	국지로	121	중2-2	소2-3	일반도로	강서(1)지구	충북고192 (04.12.17)	변경 없음
기정	소로	3	4	6	국지로	107	중2-6	소3-13	일반도로	강서(1)지구	충북고192 (04.12.17)	변경 없음
기정	소로	3	5	6	국지로	99	소1-12	소2-4	일반도로	강서(1)지구	충북고192 (04.12.17)	변경 없음
기정	소로	3	6	6	국지로	132	소1-13	소2-3	일반도로	강서(1)지구	충북고192 (04.12.17)	변경 없음
기정	소로	3	7	6	국지로	134	소1-13	소2-6	일반도로	강서(1)지구	충북고192 (04.12.17)	변경 없음
기정	소로	3	8	6	국지로	121	소1-13	소2-3	일반도로	강서(1)지구	충북고192 (04.12.17)	변경 없음
기정	소로	3	9	6	국지로	122	소1-13	소2-6	일반도로	강서(1)지구	충북고192 (04.12.17)	변경 없음
기정	소로	3	10	6	국지로	208	중3-4	소2-4	일반도로	강서(1)지구	충북고192 (04.12.17)	변경 없음
기정	소로	3	11	6	국지로	138	중2-6	소2-6	일반도로	강서(1)지구	충북고192 (04.12.17)	변경 없음
기정	소로	3	12	6	국지로	122	중2-6	소2-6	일반도로	강서(1)지구	충북고192 (04.12.17)	변경 없음
기정	소로	3	13	6	국지로	204	중2-6	소1-11	일반도로	강서(1)지구	충북고192 (04.12.17)	변경 없음
기정	소로	1	1	10	특수도로	47	중3-3	근린공 원1	보행자전용 도로	강서(1)지구	충북고192 (04.12.17)	변경 없음
기정	소로	1	2	10	특수도로	27	소1-1	일반광 장2	보행자전용 도로	강서(1)지구	충북고192 (04.12.17)	변경 없음
기정	소로	1	3	10	특수도로	17	소1-2	공공공 지1	보행자전용 도로	강서(1)지구	충북고192 (04.12.17)	변경 없음
기정	소로	1	4	10	특수도로	13	대2-3	소1-4	보행자전용 도로	강서(1)지구	충북고192 (04.12.17)	변경 없음
기정	소로	1	5	10	특수도로	75	소1-5	일반광 장3	보행자전용 도로	강서(1)지구	충북고192 (04.12.17)	변경 없음
기정	소로	1	6	10	특수도로	13	소1-6	공공공 지1	보행자전용 도로	강서(1)지구	충북고192 (04.12.17)	변경 없음
기정	소로	3	1	6	특수도로	144	소1-8	어린이 공원1	보행자전용 도로	강서(1)지구	충북고192 (04.12.17)	변경 없음
기정	소로	3	2	6	특수도로	118	대1-6	근린공 원2	보행자전용 도로	강서(1)지구	충북고192 (04.12.17)	변경 없음
기정	소로	3	3	4	특수도로	78	중2-3	중2-37	보행자전용 도로	강서(1)지구	충북고192 (04.12.17)	변경 없음
기정	소로	3	4	4	특수도로	18	소1-12	소(특)3- 15	보행자전용 도로	강서(1)지구	충북고192 (04.12.17)	변경 없음
기정	소로	3	5	3	특수도로	121	중1-3	소2-7	보행자전용 도로	강서(1)지구	충북고192 (04.12.17)	변경 없음
기정	소로	3	6	3	특수도로	121	중1-3	소2-7	보행자전용 도로	강서(1)지구	충북고192 (04.12.17)	변경 없음

○ 도로결정조서(계속)

구분	규모				기능	연장 (m)	기점	종점	사용 형태	주요 경과지	최초 결정일	비고
	등급	류별	번호	폭원								
기정	소로	3	7	3	특수도로	119	중1-3	소1-8	보행자전용도로	강서(1)지구	충북고192 (04.12.17)	변경없음
기정	소로	3	8	3	특수도로	120	중1-3	소1-8	보행자전용도로	강서(1)지구	충북고192 (04.12.17)	변경없음
기정	소로	3	9	3	특수도로	174	중1-3	소1-8	보행자전용도로	강서(1)지구	충북고192 (04.12.17)	변경없음
기정	소로	3	10	3	특수도로	311	대2-12	중1-3	보행자전용도로	강서(1)지구	충북고192 (04.12.17)	변경없음
기정	소로	3	11	3	특수도로	311	대2-12	중1-3	보행자전용도로	강서(1)지구	충북고192 (04.12.17)	변경없음
기정	소로	3	12	3	특수도로	257	대2-12	중1-3	보행자전용도로	강서(1)지구	충북고192 (04.12.17)	변경없음
기정	소로	3	13	3	특수도로	88	중1-3	소1-11	보행자전용도로	강서(1)지구	충북고192 (04.12.17)	변경없음
기정	소로	3	14	3	특수도로	98	중1-3	소1-11	보행자전용도로	강서(1)지구	충북고192 (04.12.17)	변경없음
기정	소로	3	15	3	특수도로	292	소(특)3-12	근린공원2	보행자전용도로	강서(1)지구	충북고192 (04.12.17)	변경없음
기정	소로	3	16	3	특수도로	18	소1-12	소(특)3-15	보행자전용도로	강서(1)지구	충북고192 (04.12.17)	변경없음
기정	소로	3	17	3	특수도로	142	중1-3	소2-7	보행자전용도로	강서(1)지구	충북고192 (04.12.17)	변경없음
기정	소로	3	18	2	특수도로	105	소(특)3-17	소(특)3-5	보행자전용도로	강서(1)지구	충북고192 (04.12.17)	변경없음
기정	소로	3	19	2	특수도로	285	소(특)3-6	소(특)3-7	보행자전용도로	강서(1)지구	충북고192 (04.12.17)	변경없음
기정	소로	3	20	2	특수도로	149	중2-5	소(특)3-8	보행자전용도로	강서(1)지구	충북고192 (04.12.17)	변경없음
기정	소로	3	21	2	특수도로	148	중2-5	소(특)3-9	보행자전용도로	강서(1)지구	충북고192 (04.12.17)	변경없음
기정	소로	3	22	4	특수도로	154	소3-1	공공공지1	보행자전용도로	강서(1)지구	충북고192 (04.12.17)	변경없음

2) 주차장

○ 주차장 결정(변경) 조서

구분	도면 표시 번호	시설명	위 치	면 적			최 초 결정일	비 고
				기정	변경	변경후		
계				6,007	-	6,007	충북고192 (04.12.17)	변경없음
기정	주1	주차장	홍덕구 강서동 21-1번지 일대	3,098	-	3,098	충북고192 (04.12.17)	변경없음
기정	주2	주차장	홍덕구 가정동 551번지 일대	1,066	-	1,066	충북고192 (04.12.17)	변경없음
기정	주3	주차장	홍덕구 가정동 381번지 일대	923	-	923	충북고192 (04.12.17)	변경없음
기정	주4	주차장	홍덕구 가정동 610번지 일대	920	-	920	충북고192 (04.12.17)	변경없음

나. 공간시설

1) 광 장

○ 광장 결정(변경) 조서

구분	도면 표시 번호	시설 명	시설의 세분	위치	면적(m ²)			최초 결정일	비고
					기정	변경	변경후		
계			-	-	73,552.9 (11,580)	-	73,552.9 (11,580)		변경 없음
기정	교1	광장	교통광장	홍덕구 가경동 527번지 일대	68,502.9 (6,530)	-	68,502.9 (6,530)	-	변경 없음
기정	일1	광장	일반광장	홍덕구 강서동 14-4번지 일대	1,515	-	1,515	충북고192 (04.12.17)	변경 없음
기정	일2	광장	일반광장	홍덕구 강서동 22-3번지 일대	1,777	-	1,777	충북고192 (04.12.17)	변경 없음
기정	일3	광장	일반광장	홍덕구 가경동 746번지 일대	1,758	-	1,758	충북고192 (04.12.17)	변경 없음

2) 녹 지

○ 녹지 결정(변경) 조서

구분	도면 표시 번호	시설 명	시설의 세분	위치	면적(m ²)			최초 결정일	비고
					기정	변경	변경후		
계			-	-	39,660	-	39,660		변경 없음
기정	완1	녹지	완충녹지	홍덕구 가경동 1547번지 일대	2,566	-	2,566	충북고192 (04.12.17)	변경 없음
기정	완2	녹지	완충녹지	홍덕구 가경동 352-17번지 일대	10,792	-	10,792	충북고192 (04.12.17)	변경 없음
기정	완3	녹지	완충녹지	홍덕구 가경동 581번지 일대	2,606	-	2,606	충북고192 (04.12.17)	변경 없음
기정	완4	녹지	완충녹지	홍덕구 가경동 610번지 일대	2,267	-	2,267	충북고192 (04.12.17)	변경 없음
기정	완5	녹지	완충녹지	홍덕구 가경동 584-2번지 일대	3,623	-	3,623	충북고192 (04.12.17)	변경 없음
기정	완6	녹지	완충녹지	홍덕구 가경동 564-1번지 일대	649	-	649	충북고192 (04.12.17)	변경 없음
기정	경1	녹지	경관녹지	홍덕구 강서동 93-3번지 일대	1,690	-	1,690	충북고192 (04.12.17)	변경 없음
기정	경2	녹지	경관녹지	홍덕구 강서동 100번지 일대	5,950	-	5,950	충북고192 (04.12.17)	변경 없음
기정	경3	녹지	경관녹지	홍덕구 강서동 177번지 일대	9,517	-	9,517	충북고192 (04.12.17)	변경 없음

3) 공 원

○ 공원 결정(변경) 조서

구분	도면시 번호	시설 명	시설의 세분	위치	면적(m ²)			최 초 결정일	비고
					기정	변경	변경후		
계					52,721	-	52,721		
기정	근1	공원	근린 공원	홍덕구 강서동 14-6번지 일대	10,269	-	10,269	충북고192 (04.12.17)	변경 없음
기정	근2	공원	근린 공원	홍덕구 가경동 산46-40번지 일대	18,910	-	18,910	충북고192 (04.12.17)	변경 없음
기정	근3	공원	근린 공원	홍덕구 가경동 산121-1번지 일대	18,978	-	18,978	충북고192 (04.12.17)	변경 없음
기정	어1	공원	어린이 공원	홍덕구 강서동 580-7번지 일대	1,543	-	1,543	충북고192 (04.12.17)	변경 없음
기정	어2	공원	어린이 공원	홍덕구 가경 동 591번지 일대	1,505	-	1,505	충북고192 (04.12.17)	변경 없음
기정	어3	공원	어린이 공원	홍덕구 강서동 620-2번지 일대	1,516	-	1,516	충북고192 (04.12.17)	변경 없음

4) 공공공지

○ 공공공지 결정(변경) 조서

구분	도면 표시 번호	시설 명	시설의 세분	위치	면적(m ²)			최 초 결정일	비고
					기정	변경	변경후		
계					3,972	-	3,972		
기정	공1	공공 공지	공공 공지	홍덕구 가경동 1,443번지 일대	3,972	-	3,972	충북고192 (04.12.17)	변경 없음

다. 공공·문화체육시설

1) 학 교

○ 학교 결정(변경) 조서

구분	도면 표시 번호	시설 명	시설의 세분	위치	면적(m ²)			최 초 결정일	비고
					기정	변경	변경후		
계					36,755	-	36,755		
기정	학1	학교	초등 학교	홍덕구 가경동 598번지 일대	18,946	-	18,946	충북고192 (04.12.17)	변경 없음
기정	학2	학교	중학교	홍덕구 가경동 587번지 일대	17,809	-	17,809	충북고192 (04.12.17)	변경 없음

라. 방재시설

1) 하 천

○ 하천 결정(변경) 조서

구분	도면 표시 번호	시설 명	시설의 세분	위치	면 적(m ²)			최 초 결정일	비고
					기정	변경	변경후		
계					69,933 (30,718)	-	69,933 (30,718)		
기정	-	하천	석남천	홍덕구 강서동 99번지 일대	69,933 (30,718)	-	69,933 (30,718)	충북고192 (04.12.17)	변경 없음

주 : ()는 사업지구내 면적임

□ 지구단위계획 구역지정서

○ 제1종 지구단위계획구역 결정조서(변경 없음)

구역명	청주 강서(1)지구 택지개발사업지구 지구단위계획 구역
위 치	청주시 흥덕구 가경동, 강서동 일원
면 적	671,814.7㎡

□ 지구단위계획 결정조서

1. 토지이용에 관한 지구단위계획(변경 없음)

: 도시관리계획 결정(변경) 내용과 같으므로 게재생략

2. 기반시설의 배치와 규모에 관한 지구단위계획(변경없음)

: 도시관리계획 결정(변경) 내용과 같으므로 게재생략

3. 가구 및 획지의 규모와 조성에 관한 지구단위계획(변경없음)

○ 단독주택지

도면번호	가구번호	면적(㎡)	획지		비 고
			위치	면적(㎡)	
단독1 ~ 단독18	단독1	3,830	1~18	3,830	○ 최소 165㎡이상 최대 660㎡내에서 분할·합병 허용
	단독2	3,824	1~18	3,824	
	단독3	3,324	1~15	3,324	
	단독4	3,123	1~14	3,123	
	단독5	1,870	1~8	1,870	
	단독6	4,010	1~18	4,010	
	단독7	3,655	1~16	3,655	
	단독8	3,264	1~14	3,264	
	단독9	2,339	1~10	2,339	
	단독10	3,007	1~13	3,007	
	단독11	4,071	1~18	4,071	
	단독12	3,682	1~16	3,682	
	단독13	3,255	1~14	3,255	
	단독14	2,370	1~10	2,370	
	단독15	3,207	1~14	3,207	
	단독16	3,565	1~16	3,565	
	단독17	3,894	1~18	3,894	
	단독18	3,329	1~14	3,329	
계	59,619	-	59,619		

○ 공동주택지

도면 번호	가구번호	면적(m ²)	획 지		비고
			위 치	면적(m ²)	
공동1 ~ 공동7	공동6	36,181	공동6	19,870	아파트
	공동7		공동7	16,311	아파트
	공동1	63,193	공동1	14,162	아파트
	공동2		공동2	25,894	아파트
	공동3		공동3	23,137	아파트
	공동4	54,213	공동4	23,701	아파트
	공동5		공동5	30,512	아파트
	계	153,587	-	153,587	

○ 근린생활시설

도면번호	가구번호	면적(m ²)	획 지		비 고
			위 치	면적(m ²)	
근린1 ~ 근린8	근린1	2,443	1~6	2,443	○ 최소 300m ² 이상 최대 1,000m ² 내에서 분할·합병허용
	근린2	3,869	1~10	3,869	
	근린3	2,328	1~8	2,328	○ 최소 165m ² 이상 최대 1,000m ² 내에서 분할·합병허용
	근린4	2,229	1~7	2,229	○ 최소 300m ² 이상 최대 1,000m ² 내에서 분할·합병허용
	근린5	2,455	1~8	2,455	
	근린6	2,578	1~8	2,578	
	근린7	2,695	1~8	2,695	
	근린8	2,687	1~8	2,687	
	계	21,284	-	21,284	

○ 상업용지

도면번호	가구번호	면적(m ²)	획지		비 고
			위치	면적(m ²)	
상1 ~ 상20	상1	431	1	431	○ 최소 300m ² 이상 최대 5,500m ² 내에서 분할·합병허용
	상2	9,399	1~5	9,399	
	상3	1,807	1~2	1,807	
	상4	1,989	1~2	1,989	
	상5	5,081	1~4	5,081	
	상6	2,174	1~2	2,174	
	상7	4,588	1~4	4,588	
	상8	1,839	1~2	1,839	
	상9	1,257	1	1,257	
	상10	4,058	1~3	4,058	
	상11	4,588	1~4	4,588	
	상12	5,092	1~3	5,092	
	상13	4,607	1~4	4,607	
	상14	2,892	1~2	2,892	
	상15	1,028	1	1,028	
	상16	1,113	1~2	1,113	
	상17	2,551	1~6	2,551	
	상18	4,724	1~11	4,724	
	상19	988	1~2	988	
	상20	3,935	1~4	3,935	
계	64,141	-	64,141		

○ 기타시설용지

- 학교시설

도면번호	가구번호	면적(m ²)	획 지		비고
			위 치	면적(m ²)	
학1	학1	18,946	학1	18,946	초등학교
학2	학2	17,809	학2	17,809	중학교
	계	36,755		36,755	

- 종교시설

도면번호	가구번호	면적(m ²)	획 지		비고
			위 치	면적(m ²)	
종1	종1	1,289	종1	1,289	
	계	1,289		1,289	

- 주차장시설

도면번호	가구번호	면적(m ²)	획 지		비고
			위 치	면적(m ²)	
주1	주1	3,098	주1	3,098	
주2	주2	1,066	주2	1,066	
주3	주3	923	주3	923	
주4	주4	920	주4	920	
	계	6,007		6,007	

4. 건축물에 대한 용도·건폐율·용적율·높이·배치·형태·색채·건축선에 관한 도시계획결정조서

○ 단독주택

도면 번호	위치 (가구 번호)	구분	계획내용	비고
단독1 ~ 단독18	단독1 ~ 단독18	용도	• 허용용도 : 단독주택, 다가구주택, 1,2층 근린생활시설(단, 안마시술소, 단란주점, 종교집회장 제외), 점포주택	제1종 일반주거 지역
		건폐율	• 60% 이하	
		용적율	• 180%이하	
		높이	• 지상 3층이하 혹은 9m이하	
		배치	-	
		형태	• 단독주택의 지붕면적중 50%이상은 경사지붕	
		색채	-	
건축선	-			

※ 단독주택지내의 근린생활시설은 건축물 연면적의 40%이내에 한하여 허용한다.

○ 공동주택

도면 번호	위치 (가구 번호)	구분	계획내용	비고
공동6, 공동7	공동6, 공동7	용도	• 허용용도 : 60㎡이하의 아파트 및 부대복리시설	
		건폐율	• 25% 이하	
		용적율	• 210%이하	
		높이	• 지상 15층 이하	
		배치	-	
		형태	• 아파트의 지붕은 경사지붕	
		색채	-	
건축선	-			
공동1 ~ 공동3	공동1 ~ 공동3	용도	• 허용용도 : 60㎡초과~85㎡이하의 아파트 및 부대복리시설	
		건폐율	• 25% 이하	
		용적율	• 210%이하	
		높이	• 지상 15층 이하	
		배치	-	
		형태	• 아파트의 지붕은 경사지붕	
		색채	-	
건축선	-			
공동4, 공동5	공동4, 공동5	용도	• 허용용도 : 85㎡초과의 아파트 및 부대복리시설	
		건폐율	• 25% 이하	
		용적율	• 220%이하	
		높이	• 지상 15층 이하	
		배치	-	
		형태	• 아파트의 지붕은 경사지붕	
		색채	-	
건축선	-			

○ 근린생활시설용지

도면 번호	위치 (가구 번호)	구분	계획내용	비고
근린1, 근린2,	근린1, 근린2,	용도	• 허용용도 : 제1,2종 근린생활시설(단, 안마시술소, 단란 주점 제외), 유치원, 보육시설	준주거 지역
		건폐율	• 70% 이하	
		용적율	• 500%이하	
		높이	• 지상 5층이하 혹은 15m 이하	
		배치	-	
		형태	-	
		색채	-	
건축선	• 지정된 건축한계선 범위내에서 건축			
근린3	근린3	용도	• 허용용도 : 제1,2종 근린생활시설(단, 안마시술소, 단란 주점 제외), 유치원, 보육시설	2종 일반주거 지역
		건폐율	• 60% 이하	
		용적율	• 230%이하	
		높이	• 지상 5층이하 혹은 15m 이하	
		배치	-	
		형태	-	
		색채	-	
건축선	• 지정된 건축한계선 범위내에서 건축			
근린4, 근린5, 근린6 근린7 근린8	근린4, 근린5, 근린6 근린7 근린8	용도	• 허용용도 : 제1,2종 근린생활시설(단, 안마시술소, 단란 주점 제외), 유치원, 보육시설	1종 일반주거 지역
		건폐율	• 60% 이하	
		용적율	• 200%이하	
		높이	• 지상 4층이하 혹은 12m 이하	
		배치	-	
		형태	-	
		색채	-	
건축선	• 지정된 건축한계선 범위내에서 건축			

○ 상업용지

도면 번호	위치 (가구번호)	구분	계획내용	비고
상1~상3, 상6, 상9, 상10의 3획지, 상12, 상15~상17	상1~상3, 상6, 상9, 상10의 3획지, 상12, 상15~상17	용도	<ul style="list-style-type: none"> • 불허용도 : 숙박시설, 위락시설, 위험물 저장 및 처리시설 • 허용용도 : 국토의계획 및 이용에관한 법률 시행령 및 청주시 도시계획조례에 의해 일반상업지역에서 건축할 수 있는 건축물 	일반 상업 지역
		건폐율	• 70% 이하	
		용적율	• 900% 이하	
		높이	-	
		배치	-	
		형태	-	
		색채	-	
		건축선	• 지정된 건축한계선 범위내에서 건축	
상4, 상8, 상10의 1, 2획지, 상11, 상13, 상14	상4, 상8, 상10의 1, 2획지, 상11, 상13, 상14	용도	<ul style="list-style-type: none"> • 불허용도 : 일반숙박시설, 위락시설, 위험물 저장 및 처리시설 • 허용용도 : 국토의계획 및 이용에관한 법률 시행령 및 청주시 도시계획조례에 의해 일반상업지역에서 건축할 수 있는 건축물, 관광숙박시설 	일반 상업 지역
		건폐율	• 70% 이하	
		용적율	• 900% 이하	
		높이	-	
		배치	-	
		형태	-	
		색채	-	
		건축선	• 지정된 건축한계선 범위내에서 건축	
상5, 상7	상5, 상7	용도	<ul style="list-style-type: none"> • 불허용도 : 위험물 저장 및 처리시설 • 허용용도 : 국토의계획 및 이용에관한 법률 시행령 및 청주시 도시계획조례에 의해 일반상업지역에서 건축할 수 있는 건축물, 숙박시설, 위락시설 	일반 상업 지역
		건폐율	• 70% 이하	
		용적율	• 900% 이하	
		높이	-	
		배치	-	
		형태	-	
		색채	-	
		건축선	• 지정된 건축한계선 범위내에서 건축	
상18~상20	상18~상20	용도	<ul style="list-style-type: none"> • 불허용도 : 숙박시설, 위락시설, 위험물 저장 및 처리시설 • 허용용도 : 국토의계획 및 이용에관한 법률 시행령 및 청주시 도시계획조례에 의해 준주거지역에서 건축할 수 있는 건축물 	준 주거 지역
		건폐율	• 70% 이하	
		용적율	• 500% 이하	
		높이	-	
		배치	-	
		형태	-	
		색채	-	
		건축선	• 지정된 건축한계선 범위내에서 건축	

○ 공공건축물 및 공공시설용지

- 교육시설용지

도면 번호	위치 (가구 번호)	구분	계획내용	비고
화1, 화2	화1, 화2	용도	• 허용용도 : 초등학교, 중학교 및 부속시설	2종 일반 주거 지역
		건폐율	• 50% 이하	
		용적율	• 200% 이하	
		높이	• 지상 5층이하	
		배치	-	
		형태	-	
		색채	-	
		건축선	-	

- 종교시설

도면 번호	위치 (가구 번호)	구분	계획내용	비고
종1	종1	용도	• 허용용도 : 종교집회장 및 부속시설	1종일반 주거지역
		건폐율	• 50% 이하	
		용적율	• 150% 이하	
		높이	• 지상 3층이하 혹은 12m이하	
		배치	-	
		형태	-	
		색채	-	
		건축선	-	

- 주차장시설

도면번호	위치 (가구번호)	구분	계획내용	비고
주1, 주2	주1, 주2	용도	• 허용용도 : 노외주차장 및 부속용도(주차전용건축물 포함) 단, 전용건축물 중 부설주차장의 주차면적은 전체면적의 합계가 30%이내에 들도록 설치	
		건폐율	• 80% 이하	
		용적율	• 400% 이하	
		높이	• 지상 5층이하	
		배치	-	
		형태	-	
		색채	-	
주3	주3	용도	• 허용용도 : 노외주차장 및 부속용도(주차전용건축물 포함) 단, 전용건축물 중 부설주차장의 주차면적은 전체면적의 합계가 30%이내에 들도록 설치	
		건폐율	• 80% 이하	
		용적율	• 640% 이하	
		높이	• 지상 8층이하	
		배치	-	
		형태	-	
		색채	-	
주4	주4	용도	• 허용용도 : 노외주차장 및 부속용도(주차전용건축물 포함) 단, 전용건축물 중 부설주차장의 주차면적은 전체면적의 합계가 30%이내에 들도록 설치	
		건폐율	• 80% 이하	
		용적율	• 350% 이하	
		높이	• 지상 4층이하	
		배치	-	
		형태	-	
		색채	-	
건축선	-			

● 충청북도 고시 제2005-194호

청원오창 군관리계획 결정(변경) 고시

청원오창 군관리계획(용도지역)에 대하여 「국토의 계획 및 이용에 관한 법률」 제30조의 규정에 의거 결정(변경)하고, 같은법 제30조 제6항의 규정에 의하여 다음과 같이 고시합니다.

2005년 12월 30일

충청북도지사

1. 군관리계획 결정(변경)조서

○ 용도지역(총괄)

단위:km

행정 구역	고시 면적	도시지역			관리지역			농림지역			자연환경보전지역		
		기정	변경	증감	기정	변경	증감	기정	변경	증감	기정	변경	증감
청원군	814.232	179.911	179.911	-	245.784	245.813	중 0.029	345.504	345.475	감 0.029	43.033	43.033	-
오창면	80.205	17.009	17.009	-	27.272	27.301	중 0.029	35.785	35.756	감 0.029	0.139	0.139	-

○ 용도지역

구 분	면적(m ²)			구성비(%)	비 고
	기정	변 경	변경후		
합 계	52,206	0	52,206	100	
계획관리지역	0	52,206	52,206	100	
관리지역 미세분	23,422	△23,422	0	0	
농림지역	28,784	△28,784	0	0	

2. 군관리계획 결정(변경)도(1/5,000) : 도(지역개발과) 및 청원군청(개발과)에 비치

3. 관계도서를 충청북도청과 청원군청에 비치하고 토지소유자 및 이해 관계인에게 보입니다.

● 충청북도 고시 제2005-195호

2005년도 제2회 추가경정 충청북도 세입·세출예산

2005년 12월 23일 제245회 충청북도의회 정례회 제3차 본회의에서 의결된 「2005년도 제2회 추가경정 충청북도 세입·세출예산」을 지방자치법 제124조 제2항의 규정에 의거 다음과 같이 고시합니다.

2005년 12월 30일

충청북도지사

1. 일반회계

(세입)

(단위 : 천원)

과목	예산액	기정예산액	증감액
합계	1,535,399,758	1,470,446,508	64,953,250
지방세	334,540,000	334,540,000	0
세외수입	157,684,360	134,063,685	23,620,675
경상적세외수입	19,716,386	19,833,320	-116,934
재산임대수입	273,565	273,565	0
사용료수입	3,960,734	4,074,360	-113,626

(단위 : 천원)

과 목		예산액	기정예산액	증감액
	수수료수입	1,955,843	1,976,051	-20,208
	사업수입	637,238	620,338	16,900
	징수교부금수입	4,354,006	4,354,006	0
	이자수입	8,535,000	8,535,000	0
임시적세외수입		137,967,974	114,230,365	23,737,609
	재산매각수입	6,205,534	6,205,534	0
	순세계잉여금	82,508,186	82,508,186	0
	이월금	342,218	342,218	0
	전입금	20,359,265	0	20,359,265
	융자금원금수입	3,000,000	3,000,000	0
	부담금	11,339,460	11,371,460	-32,000
	잡수입	13,896,311	10,727,967	3,168,344
	과년도수입	317,000	75,000	242,000
지방교부세		355,619,974	341,568,974	14,051,000
보조금		676,255,424	649,273,849	26,981,575
지방채		11,300,000	11,000,000	300,000

(세출)

(단위: 천원)

과목	예산액	기정예산액	증감액
합계	1,535,399,758	1,470,446,508	64,953,250
일반행정비	238,393,291	216,469,846	21,923,445
입법 및 선거관계	5,319,847	5,296,247	23,600
일반행정비	233,073,444	211,173,599	21,899,845
사회개발비	498,731,984	490,880,938	7,851,046
교육 및 문화비	58,059,250	55,689,110	2,370,140
보건 및 생활환경개선비	129,151,047	131,374,618	-2,223,571
사회보장비	249,762,449	242,179,572	7,582,877
주택 및 지역사회개발	61,759,238	61,637,638	121,600
경제개발비	587,707,456	551,653,281	36,054,175
농수산개발비	197,787,525	180,895,805	16,891,720
지역경제개발비	105,878,468	103,568,835	2,309,633
국토자원보존개발비	272,172,892	257,060,070	15,112,822
교통관리비	11,868,571	10,128,571	1,740,000
민방위비	65,205,635	63,805,060	1,400,575
민방위관리비	421,508	421,508	0
소방관리비	64,784,127	63,383,552	1,400,575
지원 및 기타경비	145,361,392	147,637,383	-2,275,991
지방채상환	12,136,145	13,641,145	-1,505,000
제지출금	547,571	349,013	198,558
교부금	107,508,831	107,506,820	2,011
예비비	25,168,845	26,140,405	-971,560

2. 특별회계

가. 공기업특별회계

(1) 지역개발기금특별회계

(수입)

(단위: 천원)

과목	예산액	기정예산액	증감액
합계	321,651,399	306,651,399	15,000,000
지역개발기금사업수입	14,557,797	14,557,797	0
자본적수입	93,239,175	78,239,175	15,000,000
이월금	213,854,427	213,854,427	0

(지출)

(단위: 천원)

과목	예산액	기정예산액	증감액
합계	321,651,399	306,651,399	15,000,000
사업예산	15,367,672	15,367,672	0
자본예산	306,283,727	291,283,727	15,000,000

(2) 공영개발사업특별회계

(수입)

(단위: 천원)

과목	예산액	기정예산액	증감액
합계	28,932,958	24,228,022	4,704,936
공영개발사업수입	4,847,389	7,290,295	-2,442,906
자본적수입	0	0	0
이월금등	24,085,569	16,937,727	7,147,842

(지출)

(단위: 천원)

과목	예산액	기정예산액	증감액
합계	28,932,958	24,228,022	4,704,936
사업예산	31,002	130,053	-99,051
자본예산	28,901,956	24,097,969	4,803,987

나. 기타특별회계

(1) 충북과학대학운영
(수입)

(단위: 천원)

과목	예산액	기정예산액	증감액
합계	10,949,919	10,072,329	877,590
세외수입	10,949,919	10,072,329	877,590
보조금	0	0	0

(지출)

(단위: 천원)

과목	예산액	기정예산액	증감액
합계	10,949,919	10,072,329	877,590
경상예산	4,298,676	4,298,676	0
사업예산	6,347,482	5,171,482	1,176,000
예비비등	303,761	602,171	-298,410

(2) 의료급여기금운영
(수입)

(단위: 천원)

과목	예산액	기정예산액	증감액
합계	107,156,043	105,464,223	1,691,820
세외수입	22,776,091	22,437,728	338,363
보조금	84,379,952	83,026,495	1,353,457

(지출)

(단위: 천원)

과목	예산액	기정예산액	증감액
합계	107,156,043	105,464,223	1,691,820
경상예산	13,920	13,920	0
사업예산	105,123,484	103,757,947	1,365,537
예비비	2,018,639	1,692,356	326,283

(3) 농어촌개발기금운영

(수입)

(단위: 천원)

과목	예산액	기정예산액	증감액
합계	14,067,000	14,067,000	0
세외수입	14,067,000	14,067,000	0

(지출)

(단위: 천원)

과목	예산액	기정예산액	증감액
합계	14,067,000	14,067,000	0
사업예산	14,067,000	14,067,000	0

(4) 충청북도학교용지부담금

(수입)

(단위: 천원)

과목	예산액	기정예산액	증감액
합계	18,259,165	19,333,324	-1,074,159
세외수입	18,259,165	19,333,324	-1,074,159

(지출)

(단위: 천원)

과목	예산액	기정예산액	증감액
합계	18,259,165	19,333,324	-1,074,159
사업예산	18,259,165	19,333,324	-1,074,159

(5) 광역교통시설부담금

(수입)

(단위: 천원)

과목	예산액	기정예산액	증감액
합계	4,478,872	4,478,872	0
세외수입	4,478,872	4,478,872	0

(지출)

(단위: 천원)

과목	예산액	기정예산액	증감액
합계	4,478,872	4,478,872	0
사업예산	4,478,872	4,478,872	0

● 충청북도 고시 제2005-196호

괴산지방산업단지 지정(개발계획) 변경 승인 고시

충청북도고시 제2004-185호(04.11.30)로 지정(개발계획)변경된 괴산지방산업 단지에 대하여 산업입지 및 발에 관한 법률 제7조의 규정에 의거 지정(개발 계획)변경 승인하고 같은 법률 제7조의3의 규정에 의거 고시합니다.

2005년 12월 30일

충청북도지사

지정(개발계획) 변경

1. 산업단지의 명칭·위치 및 면적 (변경 없음)

2. 지정목적 (변경 없음)

3. 산업단지 개발사업의 시행자

기 정 : 서울특별시 서초구 서초동 1448-3 주식회사 진로 관리인 박유광

변 경 : 서울특별시 서초구 서초동 1448-3 주식회사 진로 대표 하진홍

4. 산업단지 개발기간 및 방법

가. 개발기간 (변경)

기 정 : 1994. 12. 13 ~ 2005. 12. 31

변 경 : 1994. 12. 13 ~ 2007. 6. 30 (1년6개월 연장)

※사유 : 법원으로부터 화의인가 이후 회사정리절차가 종결 결정(05.9.27) 되었으므로 회사 운영의 정상화 및 공사재개에 따른 공사추진 준비기간의 필요성, 잔여 공정 및 자금투입 계획 등을 종합적으로 감안하여 사업기간 연장

나. 개발방법 (변경 없음) : 민간개발(실수요자 직접개발)

5. 주요유치업종 및 유치업종배치계획 (변경 없음)

6. 토지이용계획 및 주요기반시설계획 (변경 없음)

7. 산업단지개발을 위한 지원시설계획 (해당 없음)

8. 수용·사용할 토지·건축물 기타 물건이나 권리가 있는 경우 그 세목과 그 소유자 및 공익사업을위한토지등의취득및보상에관한법률 제2조제5호의 규정에 의한 관계인의 성명·주소 (변경 없음)

9. 관련도서의 열람방법 : 괴산군 혁신경제기획단에 비치하고 이해관계인 및 일반인에게 보입니다.

● 충청북도 고시 제2005-197호

주택건설사업계획승인고시

청주시 흥덕구 사직동 265-5번지 외3필지 상에 (주)모닝랜드 대표 김순이 외1인이 시행하는 주택건설사업계획을 주택법 제16조의 규정에 의하여 승인하고 이를 고시합니다.

2005년 12월 30일

충청북도지사

1. 사업명 : 청주 사직 두산위브제니스 주택건설사업
2. 사업시행자
 - 가. 시행자의 명칭 및 대표자성명
- (주)모닝랜드 대표 김순이, 두산산업개발(주) 대표 김홍구
 - 나. 주소
- 경기도 성남시 분당구 정자동 159-4 젤존타워2 803호, 서울특별시 강남구 논현동 105-7
3. 사업개요
 - 가. 대지위치 : 청주시 흥덕구 사직동 265-5번지 외3필지
 - 나. 사업지면적 : 16,018.80㎡
 - 다. 대지면적 : 14,798.20㎡
 - 라. 건축면적 : 134,812.64㎡
 - 마. 구조 : 철근콘크리트조
4. 사업비 : 260,806,620천원(국민주택기금 없음)
5. 사업기간 : 2006년 2월 ~ 2008년 12월
6. 다른 법률의 의제사항 : 건축법 제8조 및 국토의계획및이용에관한법률 제30조
7. 관계서류 사본은 충청북도 건축문화과, 청주시 건축과에 비치하여 일반인에게 보이게 한다.

□ 청주 사직 도시관리계획(지구단위구역·계획)결정(변경)조서

㉠ 제1종지구단위계획구역

도면 번호	구역명	위치	면적(㎡)			최종 결정일
			기정	변경	변경후	
30	청주시 사직동 두산 위브 제니스 1종지구단위계획구역	청주시 흥덕구 사직동 265-5 번지외 7필지 일대	-	증) 16,019	16,019	

㉡ 도로

구분	규모				기능	연장 (m)	기정	총정	사용 형태	주요 경과지	최초 결정일	비고
	등급	류별	번호	폭원 (m)								
폐지	소로	2	903	8	국지 도로	192	대로 3-11호선 사직동 265-5	소로 4-9호선 사직동 265-40	일반 도로	구버스 터미널		폐지 도로
기정	대로	3	11	25	주 간선 도로	7,61 2	대로 1-6호선 방서교	대로 1-6호선 송절동 산 83-9	일반 도로	사직 사거리 대성중교	건고7 (67.1.16)	사 운 로
변경	대로	3	11	25~ 27.5	주 간선 도로	7,61 2 (65m)	대로 1-6호선 방서교	대로 1-6호선 송절동 산 83-9	일반 도로	사직 사거리 대성중교	건고7 (67.1.16)	
기정	소로	3	533	6	국지 도로	32	중로 3-8호선 사직동 204	소로 4-24호선 사직동 267-1	일반 도로	사직 지구	총고62 (86.8.5)	부 출 입 구
변경	중로	3	91	14	국지 도로	32	중로 3-8호선 사직동 204	소로 4-24호선 사직동 267-1	일반 도로	사직 지구	총고62 (86.8.5)	
기정	소로	3	89	6	국지 도로	83	대로 1-1호선 사직동 170	시외버스 터미널 사직동	일반 도로	사직 지구	총고62 (86.8.5)	공 보 행 통
변경	소로	3	89	6	국지 도로	65	대로 1-1호선 사직동 170	소로 3-214호선 사직동 15	일반 도로	사직 지구	총고62 (86.8.5)	


구분	규모				기능	연장 (m)	기점	종점	사용 형태	주요 경과지	최초 결정일	비고
	등급	류별	번호	폭원 (m)								
기정	소로	4	9	4	국지 도로	200	대로 1-1호선 사직동 170	소로 3-529호선 사직동 266-1	일반 도로		총고62 (86.8.5)	서측 4m 도로
변경	소로	4	9	4~6	국지 도로	200 (62m)	대로 1-1호선 사직동 170	소로 3-529호선 사직동 266-1	일반 도로		총고62 (86.8.5)	

③ 가구 및 획지의 규모와 조성

도면 번호	가구 번호	면적(㎡)	획지		비고
			위치	면적(㎡)	
30	①	14,798	①	14,798	

④ 건축물에 대한 용도·건폐율·용적률·높이·배치·형태·색채·건축선
가. 공동주택용지

도면 번호	위 치	구 분	계 획 내 용
30	청주시 흥덕구 사직동 265-5외 3필지일대	용 도	- 공동주택(아파트) 및 부대시설
	"	건폐율	- 계획건폐율 : 35.0%이내
	"	용적률	- 계획용적률 : 700.0%이내
	"	높 이	- 계획높이 : 최고 41층이내
	"	배 치	- 타워형 주동배치 및 주거동수의 최소화로 개방감 최대 확보 - 단지 남측의 보행자 전용통로 설치로 인근상가의 접근성 및 효율성 증대
"	형 태	- 청주의 역사적·지역적 특성인 금속활자, 철당간을 형상화하여 지역적 개성 표현. - 단조로운 형태조합에서 탈피, 입체감있는 세대 조합을 통한 독특한 입면 구성.	

도면 번호	위 치	구 분	계 획 내 용
30	청주시 흥덕구 사직동 265-5외 3필지일대	색 채	- 인공적요소 :인공적요소와 자연적인 요소의 조화 - 무심천과 우암산의 자연색채경관을 중시하고 전체적 인 색채의 통일감 유지 - 중심가로특성: 가로특성에 따른 경관색채를 계획하 여 연속성과 통일성 부여 - 재질특성: 건축물의 조형미를 부각시키고 색감의 차이를 고려하여 도시의 활력소를 주는 색을 계획 
		"	건축선 <ul style="list-style-type: none"> - 25m 간선도로변 : 건축한계선 3m - 인접대지 경계선 : 건축한계선 2m

나.공동주택 단지의 분산상가

도면 번호	위 치	구 분	계 획 내 용
30	청주시 흥덕구 사직동 265-5외 3필지일대	용 도	- 제1종 근린생활시설, 제2종근린생활시설(단, 단란주점 및 안마시술소는 제외),문화 및 집회시설, 판매 및 영업 시설, 의료시설(단, 격리병원및 장례식장은 제외), 업무 시설, 교육연구 및 복지시설, 운동시설
		높 이	- 계획높이 : 최고 5 층이내
		배 치	- 25m 도로변에 접해 있어 보행인의 이용에 용이. - 주거동과 보행축을 맞춰 거주민 이용성 극대화
		형 태	- 건축물의 지붕형태는 수평지붕 형태이며, 외관은 돌과 유리 사용으로 도로변에 경쾌한 이미지 연출.
		색 채	- 주동과 유사한 색채 사용으로 연속성과 통일성 부여.
		건축선	- 25m 간선도로변 : 건축한계선 3m

⑤ 교통계획조서

- 주간선도로와 이면도로 및 단지내 진입도로의 위계설정 및 교통체계화 구축
- 주차 Zone 분리
 - 공동주택 및 근린생활시설 지하주차장 진출입구 별도설치 및 별도의 주차구획

구분		적용 기준
보행공간	단지내 보행동선	- 단지내 차량동선과 보행동선은 원칙적으로 분리. - 주동 출입 및 지상주차의 편리성을 고려한 보행 동선 확보. - 단지내 부대복리시설 및 공공시설 이용도를 고려한 보행동선의 확보.
	차량동선 및 주차장	- 단지내 보행동선과 교차가 이루어지지 않도록 차량 동선 유도. - 대상지내 차량 주부 출입구 - 지상에는 장애인 일부 주차 및 조업주차로 한정주차하고, 그 외에는 지하 주차. - 사업지 차량동선처리계획은 주출입구를 동측 사운로 방면으로 계획하였고, 국보로 방면 서측을 부출입구로 계획하였으며, 부출입 진입도폭폭을 10m에서 14m로 확폭함. - 사업지 서측 부출입구의 경우 향후 사업시행시 우회전 진출입만 허용하여 국보로상 발생교통량 배분을 최소화 하였음. - 사운로 차로조정을 통하여 감속차로를 확보 하였음.

⑥ 경관계획조서

- 청주의 역사적/지역적 특성을 형상화한 주동구성으로 경관의 다양성 및 랜드마크적 경관형성을 유도하고, 전체 도시공간 속에서의 조화성 및 맥락성 확보

기본지침	적용 기준
지역의 개성강화 - 지역별 역사적 특성, 지역적 특성의 개발 - 지역적 개성을 강화한 정체성 강화 - 개성있는 외부공간의 조성	- 청주지역의 관문적 역할을 하는 흥덕구에 현대화된 용두사지 철당간을 형상화 - 청주시의 역사적, 지역적 특성인 금수활자를 형상화한 주동형태로 지역적 개성 강화 - 초고층 주거형태를 갖춘 미래지향적 도시 이미지 창출
사직로축의 가로경관의 정비 - 상징성, 방향성, 명확성을 고려한 가로 경관계획 - 도로 구조물 및 주변경관의 개선 - 사직로변 녹화 및 정비	- 우암산→무심천→청주종합운동장 축선상에 위치한 본 사업부지내에 보행자 전용도로 연결로 도시 인프라 구축 - 사직로변 도로구조물 정비계획 - 사운로변 보행환경 개선
역사적 특성의 강화 - 역사적 시설 주변의 정비 - 직지문화의 거리를 통한 역사 문화탐방로 계획 - 시민들에게 다가서는 친근한 역사문화 체험의 장 마련	- 근린생활시설 전면에 보행자를 위한 직지보행광장 설치로 역사적 도시 이미지 강조 - 남측 보행자 전용도로 및 사운로변 보도환경 개선으로 친근한 시민 보행 공간 창출
상업업무지역의 정비로 경관특성의 강화 - 랜드마크적 우수경관의 시범 조성 - 획일적 고층건물개발로 인한 경관의 단순화 지양	- 일반적인 고층 판상형 아파트가 아닌 타워형 주동구성으로 경관의 다양성 및 랜드마크적 경관 형성(고층 저밀도 개발유도로 쾌적한 단지 주거환경 제공) - 야간경관 계획으로 도시의 아름다운 야경 형성

공 고

● 충청북도 공고 제2005-539호

충청북도학교용지부담금특별회계금고지정

2005년 12월 30일

충청북도지사

지방재정법 제64조 제2항의 규정에 의하여 충청북도 학교
용지부담금특별회계 금고를 다음과 같이 지정하고 공고합니다.

○ 금고 약정 내용

- 약정은행 : 농협중앙회 충북지역본부
- 약정기간 : 2006. 1. 1. ~ 2007. 12. 31(2년간). 끝.

● 충청북도 공고 제2005-548호

도시가스공급시설공사계획 공고

도시가스사업법 제18조의3의 규정에 의거 2006년도의 제2권역(충주시)의 도시가스공급시설 공사계획을 다음과 같이 공고합니다. 의견 있으신 분은 기업지원과(220-3283)로 의견서를 제출하여 주시기 바랍니다.

2005년 12월 30일
충청북도지사

1. 2006년도 공사계획

< 제 2 권역 >
가. 충주시

NO	구 간 명	압력	관경 (A)	연장 (m)	공 급	
					대 상 수 용 가	시 기
계				5,540		
1	용탄공단 본관 ^{oop} 및 농공단지 본관공사	중압	200	1,600	삼성공업(농공단지)	1월
2	안림동 보성빌라 본·공급관 공사	저·중압	200 300	2,040	보성빌라 48세대	2월
3	칠금초등학교주변 공급관 공사	중압	200	1,500	칠금초등학교 주변	3월
4	칠금중학교주변 공급관 공사	저압	200	400	칠금중학교 주변	"

지 방 행 정

● 청주시 고시 제2005-127호

도시계획시설(유원지내 보트장) 실시계획 변경인가 고시

청주 도시계획시설(유원지내 보트장)사업에 대하여 국토의계획및이용에관한법률 제88조,같은법률시행령 제97조 및 충청북도사무의위임조례 제2조 규정에 의하여 실시계획변경인가하고 그 내용을 국토의계획및이용에관한법률 제91조, 같은법률시행령 제100조 규정에 의하여 아래와 같이 고시합니다.

2005년 12월 30일
청 주 시 장

1. 사업시행지의 위치(변경없음)
 - 청주시 상당구 용담동 272번지의 6필지
2. 사업의 종류 및 명칭 (변경 없음)
 - 종 류 : 도시계획시설(유원지내 보트장)사업
 - 명 칭 : 유원지내 보트장 건립
3. 사업의 면적 또는 규모
 - 시행면적 : 4,048㎡(변경없음)
 - 사업규모

구 분	시 설 별 면 적(㎡)						합 계
	건축물	주차장	조 경	접안시설	편의시설	기타	
당 초	753.98	476	900	616.41	988.82	312.79	4,048
변 경	781.86	422	900	616.41	988.82	338.91	4,048
비 고	건축면적 : 753.98㎡ ⇒ 781.86㎡ 건축연면적 : 1,197.55㎡(변경없음)						

4. 사업시행자의 주소 및 성명 (변경 없음)
 - 주 소 : 청주시 흥덕구 봉명동 699번지
 - 성 명 : 이 관 훈
5. 사업의 착수 및 준공예정일
 - 당 초 : 2001. 6. 8 ~ 2005. 12. 31
 - 변 경 : 2001. 6. 8 ~ 2006. 06. 30

6. 수용 또는 사용할 토지·건물의 소재지·지번·지목 및 면적·소유권과 소유권 이외의 권리명세 및 그 소유자·권리자의 성명·주소 : 변경없음

일련 번호	토지소재지		지목	지적 (㎡)	편입면적 (㎡)	소유자	소유권 이외의권리
	동	지번					
1	용담	272	유	4,493	2,868	청주시	
2	"	271	유	488	138	청주시	
3	"	275	유	2,489	543	국(농수산부)	
4	"	274	유	2,017	40	국(농수산부)	
5	"	266	유	579	136	청주시	
6	"	277	유	5,174	126	국(농수산부)	
7	"	276	유	4,063	197	국(농수산부)	
계					4,048		

7. 기타 관련서류는 청주시청 도시건설국 도시과에 비치하고 있음.

● 청주시 고시 제2005-130호

도시계획시설(명암유원지내 진열관)사업 실시계획변경인가 고시

청주 도시계획시설(진열관:국립청주박물관)사업에 대하여 국토의계획 및 이용에 관한법률 제88조, 같은법률 시행령 제97조 및 충청북도사무의위임조례 제2조 규정에 의하여 실시계획변경인가 하고 그 내용을 국토의계획 및 이용에관한법률 제91조, 같은법률 시행령 제100조의 규정에 의하여 아래와 같이 고시합니다.

2005년 12월 30일

청 주 시 장

1. 사업시행자의 위치(변경없음)
 - 청주시 상당구 명암동 산77-1번지 외 12필지
2. 사업의 종류 및 명칭(변경없음)
 - 종 류 : 도시계획시설사업 (진열관 : 국립청주박물관)
 - 명 칭 : 국립청주박물관 관람객주차장 확장공사
3. 사업의 면적 또는 규모
 - 부지면적 : 7,393㎡(당초) ⇒ 7,415㎡(변경)
 - 토지이용계획
 - 주 차 장 : 3,743㎡(당초) ⇒ 3,765㎡(변경)
 - 휴식시설 : 3,650㎡ (야생화단지 및 산책로)
4. 사업시행자의 주소 및 성명(변경없음)
 - 주 소 : 청주시 상당구 명암동 87번지
 - 성 명 : 문화관광부 국립청주박물관장
5. 사업의 착수 및 준공예정일
 - 당초 : 2003. 10. 24 ~ 2005. 12. 31
 - 변경 : 2003. 10. 24 ~ 2006. 03. 31

6. 수용 또는 사용할 토지의 소재지·지번·면적 및 소유권과 소유권 이외의 권리명세서

○ 당 초

일련 번호	토지소재지		지 목	지적 면적	편입 면적	소 유 자	소 유 권 이외의권리
	동	지번					
계				9,802	7,393		
1	명암	194-2	구	2,722	1,105	국(농림부)	
2	"	산77-1	임	3,650	3,650	국(문화관광부)	
3	"	76-5	답	1,124	1,124	국(문화관광부)	
4	"	79-5	답	720	720	국(문화관광부)	
5	"	77-1	전	393	393	국(문화관광부)	
6	"	76-2	도	7	7	국(문화관광부)	
7	"	77-2	도	3	3	국(문화관광부)	
8	"	195	도	592	243	국(건설부)	
9	"	86	천	66	66	국(문화관광부)	
10	"	75-9	답	35	22	청 주 시	
11	"	76-7	답	309	16	청 주 시	
12	"	78-3	답	40	3	청 주 시	
13	"	79-7	답	141	41	청 주 시	

○ 변 경

일련 번호	토지소재지		지 목	지적 면적	편입 면적	소 유 자	소 유 권 이외의권리
	동	지번					
계				9,172	7,415		
1	명암	194-2	구	2,722	1,105	국(농림부)	
2	"	산77-1	임	3,650	3,650	국(문화관광부)	
3	"	76-5	답	1,124	1,124	국(문화관광부)	
4	"	79-5	답	720	720	국(문화관광부)	
5	"	77-1	전	393	393	국(문화관광부)	
6	"	76-2	도	7	7	국(문화관광부)	
7	"	77-2	도	3	3	국(문화관광부)	
8	"	195	도	403	263	국(건설부)	
9	"	86	천	66	66	국(문화관광부)	
10	"	75-9	답	26	26	청 주 시	75-18과 분할
11	"	76-9	답	15	15	청 주 시	76-7에서 분할
12	"	78-5	답	3	3	청 주 시	78-3에서 분할
13	"	79-11	답	40	40	청 주 시	79-7에서 분할

7. 기타 관련서류는 청주시청 도시건설국 도시과에 비치하고 있음.

● 충주시 고시 제2005-126호

충주 (가금탑평지구) 제2종 지구단위계획구역 변경결정 및 지형도면승인고시

충주 도시관리계획으로 충주(가금탑평지구) 제2종 지구단위계획구역을 변경결정하고 지구단위계획을 수립하고자 국토의계획 및 이용에 관한 법률 제30조와 제32조 및 동법 시행령 제25조와 제27조, 충청북도 사무위임조례 제2조의 규정에 의하여 변경결정하고 지형도면 승인 고시합니다.

2005년 12월 30일

충 주 시 장

1. 도시관리계획(입안)의 개요

1). 제2종 지구단위계획(변경)결정조서

구분	도면표시 번호	지구명	지구의 세분	위 치	면 적(㎡)	최 초 결정일	비 고
기정		개발진흥 지 구	취 락	충주시 가금면 탑평리 171-7 번지 일원	64,000		
변경		개발진흥 지 구	취 락	충주시 가금면 탑평리 171-7 번지 일원	63,145		

2). 제2종 지구단위계획(변경)결정사유서

도면표시 번호	지구명	변 경 내 용	변 경 사 유
	개발진흥 지 구	· 종별 : 제2종지구단위계획구역 · 위치 : 충주시 가금면 탑평리 171-7번지 일원 · 면적 : 63,145㎡	· 기형적인 지구계 경계 조 정을 통한 합리적인 사업 지구경계 설정

3). 토지이용계획 결정(변경)조서

구분	면적(㎡)			구성비 (%)	비고
	기정	변경	변경후		
계	64,000	감 855	63,145	100.0	
주거용지	-	증 41,782	41,782	66.17	
상업용지	-	증 2,480	2,480	3.92	
공공용지	-	증 3,699	3,699	5.86	
어린이공원	-	증 1,510	1,510	2.40	
도로	-	증 12,891	12,891	20.41	
주차장	-	증 783	783	1.24	

4). 도로결정(변경)조서

구분	규모				기능	연장 (m)	기정	중정	사용 형태	주요 경과지	최초 결정일	비고
	종급	구분	번호	폭원 (m)								
신설	소로	1	1	10	보조간선도로	601	탑평리 584번지	탑평리 179-11번지	일반도로	탑평지구		
신설	소로	1	2	10	집산도로	122	탑평리 소로1-1호선	탑평리 171-7번지	일반도로	탑평지구		
신설	소로	3	1	6	국지도로	208	탑평리 소로1-1호선	탑평리 526-6번지	일반도로	탑평지구		
신설	소로	3	2	6	국지도로	99	탑평리 소로1-1호선	탑평리 소로3-1호선	일반도로	탑평지구		
신설	소로	3	3	6	국지도로	83	탑평리 소로1-1호선	탑평리 256-11번지	일반도로	탑평지구		
신설	소로	3	4	6	국지도로	104	탑평리 소로1-1호선	탑평리 256-9번지	일반도로	탑평지구		
신설	소로	3	5	6	국지도로	129	탑평리 소로1-2호선	탑평리 소로3-4호선	일반도로	탑평지구		
신설	소로	3	6	6	국지도로	113	탑평리 소로1-2호선	탑평리 소로3-7호선	일반도로	탑평지구		
신설	소로	3	7	6	국지도로	91	탑평리 소로1-1호선	탑평리 180-12번지	일반도로	탑평지구		
신설	소로	3	8	4	국지도로	111	탑평리 소로1-1호선	탑평리 185-13번지	일반도로	탑평지구		

5). 가구 및 획지의 규모와 조성에 관한 도시관리계획 결정조서
-계제생략(공람장소 비치)

6). 건축물에 대한 용도·건폐율·용적률·높이·배치·형태·색채·건축선에 관한 결정조서

가. 주거용지

도면 번호	위 치	구분	계 획 내 용
		용 도	○허용용도 : 국토의 계획 및 이용에 관한 법률 시행령 및 충주시 도시계획 조례에 의하여 일반주거지역에서 건축 할 수 있는 건축물 ○제한용도 : 허용용도 이외의 용도
		건폐율	○ 60%이하
		용적률	○ 150%이하
		높 이	○ 3층이하
		배 치	○ 건축물의 채광, 통풍 등 쾌적한 주거환경을 조성하도록 권장
		형 태	○ 건축물의 지붕형태는 수평지붕의 1/2이상을 경사지붕으로 설치
		색 채	○ 건물의 외벽의 주조색은 인접건축물과 조화되는 색채 사용
		건축선	○ 건축법 관련규정에 따름

나. 상업용지

도면 번호	위 치	구분	계 획 내 용
		용 도	○허용용도 : 국토의 계획 및 이용에 관한 법률 시행령 및 충주시 도시계획 조례에 의하여 일반상업지역에서 건축 할 수 있는 건축물 ○불허용도 : 숙박시설, 위락시설, 제2종근린생활시설중 단란주점, 안마시설소
		건폐율	○ 60%이하
		용적률	○ 150%이하
		높 이	○ 5층이하
		배 치	○ 건축물의 전면방향은 넓은 도로를 향하도록 배치
		형 태	○ 건축물의 지붕형태는 수평지붕의 1/2이상을 경사지붕으로 설치
		색 채	○ 건물의 외벽의 주조색은 인접건축물과 조화되는 색채 사용
		건축선	○ 건축법 관련규정에 따름
		간 판 및 광 고	○ 색채 : 차도가 높음색 (원색) 은 비등색사용 지양 ○ 규격 - 가로형 : 세로길이는 1.5m이내 - 세로형 : 건물1층 출입구 양측광고물 설치 억제 - 세로높이는 중간규격 이내 ○ 유리창 부분광고 - 도로면 전면 유리면적의 40% 이내

다. 공공용지

도면 번호	위 치	구분	계 획 내 용
		용 도	○허용용도 : 건축법 시행령 별표 1 제10조의 공공업무시설 ○제한용도 : 허용용도 이외의 용도
		건폐율	○ 60%이하
		용적률	○ 150%이하
		높 이	○ 5층이하
		배 치	○ 건축물의 채광, 통풍 등 쾌적한 주거환경을 조성하도록 권장
		색 채	○ 건물의 외벽의 주조색은 인접건축물과 조화되는 색채 사용
		건축선	○ 건축법 관련규정에 따름

라. 주차장용지

도면 번호	위 치	구분	계 획 내 용
		용 도	○허용용도 : 주차장법 및 충주시 주차장 설치 및 관리 조례에 의한 주차장, 주차전용건축물 및 그 부속용도
		건폐율	○ 60%이하
		용적률	○ 150%이하
		높 이	-
		배 치	○ 주차관리소를 설치할 경우 차량 출입구 쪽에 주차장전체를 관리하기에 유리한 위치에 배치
		색 채	○ 건물의 외벽의 주조색은 인접건축물과 조화되는 색채 사용

7. 교통처리에 관한 도시관리계획결정조서-계제생략(공람장소 비치)

2. 기타 관계서류를 충주시청 지역개발과(☎043-850-5382)에 비치하여 일반인에게
보입니다.

● 충주시 고시 제2005-129호

충주제2종지구단위계획(산업형개발진흥지구:보성파워텍Ⅱ) 변경결정및지형도면승인고시

충주 도시관리계획으로 충주시 주덕읍 대곡리 산41-1번지 일원의 제2종 지구단위계획구역에 대하여 국토의 계획 및 이용에 관한 법률 제30조와 제32조 및 동법 시행령 제25조와 제27조, 충청북도 사무위임조례 제2조의 규정에 의하여 제2종지구단위계획(산업개발진흥지구:보성파워텍Ⅱ)을 변경결정하고 지형도면 승인 고시합니다.

2005년 12월 30일

충 주 시 장

1. 제2종지구단위계획결정(변경)

○ 제2종 지구단위계획구역 결정(변경)조서

(단위:㎡)

구분	도면표시 번호	구역명	위치	면적(㎡)			최초 결정일	비고
				기정	변경	변경후		
변경	1	제2종지구단위계획: 뉴보텍→ 보성파워텍Ⅱ	충주시 주덕읍 대곡리 산41-1번지외 21필지	59,363	증105	59,468		

○ 변경 사유서

도면표시 번호	지구명	변경내용	변경사유
1	개발진흥지구	-종별:제2종지구단위계획구역 -위치:충주시 주덕읍 대곡리 산41-1번지 일원 -면적:59,363㎡ ⇒59,468㎡	연약지반으로 유실되는 법면의 피해를 방지하고자 안식각 확보를 위하여 변경

○ 토지이용계획조서(변경)

(단위:㎡)

구분	기정	변경	증·감	구성비(%)		비고
				당초	변경	
건축시설 용지	6,370.09	6,525.00	증154.91	10.73	10.97	
공공시설 용지	8,461.00	9,551.00	증1,090	14.25	16.06	
조경시설 용지	16,414.00	12,274.00	감4,140	27.65	20.64	
부대시설 용지	28,117.91	31,118.00	증3,000.09	47.37	52.33	
계	59,363	59,468	증105	100	100	

○ 건축물의 건폐율·용적율·높이에 관한 변경결정조서

(단위:㎡)

구분	도면 명칭	가구번호	면적		건폐율(%)	용적율(%)	높이(층)	비고
			건축면적	연면적				
기정	공장동	1	5,250.00	5,900.00	8.84	9.94	2	
변경	공장동	1	5,750.00	5,750.00	9.67	9.67	1	
기정	사무실	2	414.00	828.00	0.70	1.39	2	
변경	사무실	2	750.00	1500.00	1.26	2.52	2	
기정	경비실	3	65.79	65.79	0.11	0.11	1	
변경	경비실	3	25.00	25.00	0.04	0.04	1	
기정	기숙사	4	293.80	587.60	0.50	1.00	2	
변경	기숙사	4	-	-	-	-	-	
기정	분쇄실	5	346.50	346.50	0.58	0.58	1	
변경	분쇄실	5	-	-	-	-	-	
기정	합계		6,370.09	7,727.89	10.73	13.02		
변경			6,525.00	7,275.00	10.97	12.23		

2. 제2종지구단위계획결정 변경결정 관계도서 : 실음생략

3. 기타 관계도서를 충주시청 지역개발과(2043-850-5382)에 비치하고 일반인에게 보입니다.

● 충주시 고시 제2005-130호

도시계획시설사업(도로,공원,학교)실시계획변경인가 및 고시

충주도시계획시설(도로,공원,학교)사업에 대하여 국토의계획및이용에관한 법률 제88조와 같은법시행령 제97조 및 충청북도사무위임조례 제2조의 규정에 의하여 실시계획을 변경인가(기간연장)하고 국토의계획및이용에 관한법률 제91조와 같은법 시행령 제100조의 규정에 의하여 아래와 같이 고시합니다.

2005년 12월 30일

충 주 시 장

1. 도시계획사업시행지의 위치(변경없음)

- 용산아파트옆소방도로개설공사
 - 충주시 호암동 202-1번지 ~ 호암동200-13번지
- 연수동편소방도로개설공사
 - 충주시 연수동 546-1번지 ~ 연수동550-1번지
- 터미널 ~ 황실장간 소방도로개설공사
 - 충주시 칠금동 983 ~ 봉방동286-12번지 일원
- 수안보공원(운동시설:다목적운동장)조성사업
 - 충주시 수안보면 안보리 593번지일원
- 학교법인 신명학원 기숙사 및 체육시설 신축공사사업
 - 충주시 엄정면 용산리 389-12번지 일원
- 충주도시계획시설사업(학교:건국대학교)부지조성사업
 - 충주시 단월동 322번지 일원
- 충주도시계획시설사업(학교:충주대학교)부지조성사업
 - 충주시 이류면 검단리 123번지 일원

2. 사업의 종류 및 명칭(변경없음)

- 용산아파트옆소방도로개설공사
 - 사업의 종류 : 충주도시계획시설(도로)사업
 - 사업의 명칭 : 용산아파트옆소방도로개설공사
- 연수동편소방도로개설공사
 - 사업의 종류 : 충주도시계획시설(도로)사업
 - 사업의 명칭 : 연수동편소방도로개설공사

- 터미널 ~ 황실장간 소방도로개설공사
 - 사업의 종류 : 충주도시계획시설(도로)사업
 - 사업의 명칭 : 터미널 ~ 황실장간 소방도로개설공사
- 학교법인 신명학원 기숙사 및 골프장 조성사업
 - 사업의 종류 : 충주도시계획시설(학교)사업
 - 사업의 명칭 : 기숙사 및 체육시설 신축공사
- 충주도시계획시설사업(학교:건국대학교)부지조성사업
 - 사업의 종류 : 충주도시계획시설(학교)사업
 - 사업의 명칭 : 충주도시계획시설사업(학교:건국대학교)부지조성사업
- 충주도시계획시설사업(학교:충주대학교)부지조성사업
 - 사업의 종류 : 충주도시계획시설(학교)사업
 - 사업의 명칭 : 충주도시계획시설사업(학교:충주대학교)부지조성사업

3. 사업의 규모(변경없음)

- 용산아파트옆소방도로개설공사
 - 중로3-4호선 L=198m B=12m
- 연수동편소방도로개설공사
 - 소로2-7호선 L=145m B=8m
- 터미널 ~ 황실장간 소방도로개설공사
 - 중로3-1호선 L=380m B=12m
- 수안보공원(운동시설:다목적운동장)조성사업
 - 부지면적 : 26,441㎡(세부사업내역생략)
- 학교법인 신명학원 기숙사 및 체육시설 신축공사사업
 - 부지면적 : 11,650㎡(세부내사업내역생략)
- 충주도시계획시설사업(학교:건국대학교)부지조성사업
 - 부지면적 : 348,439㎡ (세부사업내역생략)
- 충주도시계획시설사업(학교:충주대학교)부지조성사업
 - 부지면적 : 7,725.9㎡(세부사업내역생략)

4. 사업의 시행자의 주소 및 성명 (변경없음)

- 용산아파트옆소방도로개설공사외 3건
 - 주 소 : 충북 충주시 금능동 700번지
 - 성 명 : 충주시장
- 학교법인 신명학원 기숙사 및 체육시설 신축공사사업
 - 주 소 : 충북 충주시 엄정면 신만리 416번지
 - 성 명 : 신명학원 이사장 우태욱

- 충주도시계획시설사업(학교:전국대학교)부지조성사업
 - 주소 : 서울특별시 광진구 화양동 1번지
 - 성명 : 학교법인 전국대학교 이사장 김경희
- 충주도시계획시설사업(학교:충주대학교)부지조성사업
 - 주소 : 충북 충주시 이류면 점단리 123번지
 - 성명 : 국립충주대학교총장 안병우

5. 사업기간(변경)

- 용산아파트옆 소방도로개설공사
 - 당초 : 실시계획인가일 ~ 2005. 12. 31
 - 변경 : 실시계획인가일 ~ 2006. 12. 31
- 연수동편소방도로개설공사
 - 당초 : 실시계획인가일 ~ 2005. 12. 31
 - 변경 : 실시계획인가일 ~ 2006. 12. 31
- 터미널~황실장간 소방도로개설공사
 - 당초 : 실시계획인가일 ~ 2005. 12. 31
 - 변경 : 실시계획인가일 ~ 2006. 12. 31
- 수안보공원(운동시설:다목적운동장)조성사업
 - 당초 : 실시계획인가일 ~ 2005. 12. 31
 - 변경 : 실시계획인가일 ~ 2006. 12. 31
- 학교법인 신명학원 기숙사 및 체육시설 신축공사사업
 - 당초 : 실시계획인가일 ~ 2005. 12. 31
 - 변경 : 실시계획인가일 ~ 2006. 12. 31
- 충주도시계획시설사업(학교:전국대학교)부지조성사업
 - 당초 : 실시계획인가일 ~ 2005. 12. 31
 - 변경 : 실시계획인가일 ~ 2010. 12. 31
- 충주도시계획시설사업(학교:충주대학교)부지조성사업
 - 당초 : 실시계획인가일 ~ 2005. 12. 31
 - 변경 : 실시계획인가일 ~ 2006. 12. 31

6. 수용 또는 사용할 토지 또는 건물의 소재지·지번·지목 및 면적, 소유권과 소유권이외의 권리의 명세(변경없음) : 게재생략(열람장소비치)

7. 관계도서를 충주시청 경제건설국 지역개발과(☎850-5382)에 비치하고 토지소유자 및 이해관계인에게 보입니다

지적측량기준점성과고시(통보)

● 보은군 고시 제2005-59호

지적측량기준점성과를 지적법시행령 제44조제2항의 규정에 의하여 다음과 같이 고시(통보)합니다.

2005년 12월 30일

보 은 군 수

측량기준점 명칭및번호	평면직각중형선수치		표고 (m)	경 위 도	
	X(m)	Y(m)		경도 (L)	위도 (B)
		별	첨		
기 준 원 점 명					
소 재 지	보은군일원				
측 량 년 월 일					
측량성과 보관장소	보은군청 종합민원실				
비 고					

지적측량기준점 성과 고시 (통보)

(보은군)

측량기준점 명칭 및 번호		평면직각 종횡 선수치		소재지	설치년월일	측량성과 보관장소	비고
명칭	번호	X(m)	Y(m)				
지 적 도 근 점	3	331944.86	264578.77	보은 교사	2005.12.09	보은군	재설치
	5	331723.60	264619.21	보은 삼산	2005.12.09	보은군	재설치
	9	331563.91	264538.69	보은 삼산	2005.12.09	보은군	재설치
	25	332177.59	264054.00	보은 교사	2005.12.09	보은군	재설치
	26	332174.93	264116.90	보은 교사	2005.12.09	보은군	재설치
	32	331948.58	264157.56	보은 교사	2005.12.09	보은군	재설치
	33	331843.57	264178.29	보은 삼산	2005.12.09	보은군	재설치
	34	331832.31	264142.99	보은 삼산	2005.12.09	보은군	재설치
	40	331621.18	264096.90	보은 삼산	2005.12.09	보은군	재설치
	46	331758.74	264489.14	보은 삼산	2005.12.09	보은군	재설치
	48	331734.68	264253.11	보은 삼산	2005.12.09	보은군	재설치
	53	331750.33	264323.56	보은 삼산	2005.12.09	보은군	재설치
	56	331817.86	264473.71	보은 교사	2005.12.09	보은군	재설치
	58	331900.52	264405.54	보은 교사	2005.12.09	보은군	재설치
	68	331759.22	263870.22	보은 삼산	2005.12.09	보은군	재설치
	69	331816.51	263809.63	보은 삼산	2005.12.09	보은군	재설치
	70	331930.02	263813.06	보은 삼산	2005.12.09	보은군	재설치
	75	331487.31	264542.55	보은 삼산	2005.12.09	보은군	재설치
82	331434.65	264242.77	보은 삼산	2005.12.09	보은군	재설치	
105	337126.00	273398.21	내속 사내	2005.12.09	보은군	재설치	

지적측량기준점 성과 고시 (통보)

(보은군)

측량기준점 명칭 및 번호		평면직각 중형 선수치		소재지	설치년월일	측량성과 보관장소	비고
명칭	번호	X(m)	Y(m)				
지적도 근점	106	337172.02	273512.99	내속 사내	2005.12.09	보은군	재설치
	112	336951.29	273574.49	내속 사내	2005.12.09	보은군	재설치
	149	332467.96	253474.43	회복 중앙	2005.12.09	보은군	재설치
	150	332425.91	253471.38	회복 중앙	2005.12.09	보은군	재설치
	156	332343.30	253467.69	회복 중앙	2005.12.09	보은군	재설치
	305	340118.03	266809.25	산외 탁주	2005.12.09	보은군	재설치
	309	339700.91	267018.07	산외 탁주	2005.12.09	보은군	재설치
	392	326318.16	266613.82	삼승 우진	2005.12.09	보은군	재설치
	425	341286.60	268174.68	산외 장갑	2005.12.09	보은군	재설치
	426	341410.77	268273.31	산외 장갑	2005.12.09	보은군	재설치
	457	326043.54	262273.06	수한 거현	2005.12.09	보은군	재설치
	458	326117.57	262032.12	수한 거현	2005.12.09	보은군	재설치
	465	338886.86	258334.82	내북 아곡	2005.12.09	보은군	재설치
	523	333742.50	261034.22	보은 노티	2005.12.09	보은군	재설치
	530	332952.63	262746.83	보은 장속	2005.12.09	보은군	재설치
	547	330746.32	265885.30	보은 어압	2005.12.09	보은군	재설치
	613	322846.51	273086.89	마로 기대	2005.12.09	보은군	재설치
계	37점						재설치

지적측량기준점 성과 고시 (통보)

(보은군)

측량기준점 명칭 및 번호		평면직각 종횡 선수치		소재지	설치년월일	측량성과 보관장소	비고
명칭	번호	X(m)	Y(m)				
지 적 도 근 점	722	343769.46	260574.14	내북 봉황	2005.12.09	보은군	신설
	723	343476.64	260421.46	내북 봉황	2005.12.09	보은군	신설
	724	343625.24	260425.95	내북 봉황	2005.12.09	보은군	신설
	725	342280.23	260274.83	내북 성암	2005.12.09	보은군	신설
	726	342658.63	260290.56	내북 성암	2005.12.09	보은군	신설
	727	342443.11	260291.76	내북 성암	2005.12.09	보은군	신설
	728	343187.37	258726.72	내북 도원	2005.12.09	보은군	신설
	729	343265.44	258666.04	내북 도원	2005.12.09	보은군	신설
	730	343080.52	258749.62	내북 도원	2005.12.09	보은군	신설
	731	342119.29	257526.16	내북 화전	2005.12.09	보은군	신설
	732	342184.40	257358.43	내북 화전	2005.12.09	보은군	신설
	733	342107.72	257429.08	내북 화전	2005.12.09	보은군	신설
	734	341536.32	257976.58	내북 화전	2005.12.09	보은군	신설
	735	341599.46	257855.60	내북 화전	2005.12.09	보은군	신설
	736	341401.59	257912.72	내북 화전	2005.12.09	보은군	신설
	737	339324.59	258412.76	내북 대안	2005.12.09	보은군	신설
	738	339439.02	258369.24	내북 대안	2005.12.09	보은군	신설
	739	339329.38	258523.50	내북 대안	2005.12.09	보은군	신설
	740	339061.58	256691.53	내북 법주	2005.12.09	보은군	신설
	741	339142.75	256796.03	내북 법주	2005.12.09	보은군	신설

지적측량기준점 성과 고시 (통보)

(보은군)

측량기준점 명칭 및 번호		평면직각 종횡 선수치		소재지	설치년월일	측량성과 보관장소	비고
명칭	번호	X(m)	Y(m)				
지 적 도 근 점	742	339101.30	256898.52	내북 법주	2005.12.09	보은군	신설
	743	338665.48	258279.50	내북 아곡	2005.12.09	보은군	신설
	744	338669.40	258180.26	내북 아곡	2005.12.09	보은군	신설
	745	338666.74	258047.40	내북 아곡	2005.12.09	보은군	신설
	746	337700.21	257587.69	내북 용수	2005.12.09	보은군	신설
	747	337676.04	257727.67	내북 용수	2005.12.09	보은군	신설
	748	337583.04	257812.99	내북 용수	2005.12.09	보은군	신설
	749	337054.67	258667.91	내북 상궁	2005.12.09	보은군	신설
	750	337182.22	258695.32	내북 상궁	2005.12.09	보은군	신설
	751	337064.02	258548.22	내북 상궁	2005.12.09	보은군	신설
	752	336637.63	256904.02	내북 세촌	2005.12.09	보은군	신설
	753	336587.53	256785.00	내북 세촌	2005.12.09	보은군	신설
	754	336639.41	256669.18	내북 세촌	2005.12.09	보은군	신설
	755	335916.40	257710.41	내북 신궁	2005.12.09	보은군	신설
	756	335912.35	257637.65	내북 신궁	2005.12.09	보은군	신설
	757	335811.54	257801.54	내북 신궁	2005.12.09	보은군	신설
	758	338485.42	260555.55	내북 이원	2005.12.09	보은군	신설
	759	338325.68	260493.26	내북 이원	2005.12.09	보은군	신설
	760	338424.32	260340.09	내북 이원	2005.12.09	보은군	신설
	761	339133.20	262016.66	내북 두평	2005.12.09	보은군	신설

지적측량기준점 성과 고시 (통보)

(보은군)

측량기준점 명칭 및 번호		평면직각 총횡 선수치		소재지	설치년월일	측량성과 보관장소	비고
명칭	번호	X(m)	Y(m)				
지 적 도 근 점	762	338970.55	262017.26	내북 두평	2005.12.09	보은군	신설
	763	338823.88	262021.25	내북 두평	2005.12.09	보은군	신설
	764	337460.76	262944.92	내북 서지	2005.12.09	보은군	신설
	765	337556.75	262952.15	내북 서지	2005.12.09	보은군	신설
	766	337302.06	262856.66	내북 서지	2005.12.09	보은군	신설
	767	336524.03	253382.32	회북 신문	2005.12.09	보은군	신설
	768	336511.59	253555.67	회북 신문	2005.12.09	보은군	신설
	769	336646.44	253386.99	회북 신문	2005.12.09	보은군	신설
	770	335401.00	254687.47	회북 고석	2005.12.09	보은군	신설
	771	335293.07	254692.81	회북 고석	2005.12.09	보은군	신설
	772	335329.08	254624.67	회북 고석	2005.12.09	보은군	신설
	773	335587.27	252649.58	회북 오동	2005.12.09	보은군	신설
	774	335478.62	252787.72	회북 오동	2005.12.09	보은군	신설
	775	335408.58	252863.96	회북 오동	2005.12.09	보은군	신설
	776	334924.98	252545.46	회북 오동	2005.12.09	보은군	신설
	777	334857.73	252334.83	회북 오동	2005.12.09	보은군	신설
	778	334886.15	252430.47	회북 오동	2005.12.09	보은군	신설
	779	333513.28	253534.68	회북 용촌	2005.12.09	보은군	신설
	780	333388.81	253377.34	회북 용촌	2005.12.09	보은군	신설
	781	333393.20	253516.58	회북 용촌	2005.12.09	보은군	신설

지적측량기준점 성과 고시 (통보)

(보은군)

측량기준점 명칭 및 번호		평면직각 중형 선수치		소재지	설치년월일	측량성과 보관장소	비고
명칭	번호	X(m)	Y(m)				
지 적 도 근 점	782	333149.90	252336.56	회복 용촌	2005.12.09	보은군	신설
	783	333315.32	252260.20	회복 용촌	2005.12.09	보은군	신설
	784	333288.50	252130.71	회복 용촌	2005.12.09	보은군	신설
	785	333079.77	254047.00	회복 부수	2005.12.09	보은군	신설
	786	333032.66	253940.41	회복 부수	2005.12.09	보은군	신설
	787	332909.06	253834.47	회복 부수	2005.12.09	보은군	신설
	788	332550.76	254459.84	회복 부수	2005.12.09	보은군	신설
	789	332433.06	254519.66	회복 부수	2005.12.09	보은군	신설
	790	332539.63	254354.31	회복 부수	2005.12.09	보은군	신설
	791	331586.96	253512.75	회복 놀곡	2005.12.09	보은군	신설
	792	331573.90	253624.60	회복 놀곡	2005.12.09	보은군	신설
	793	331599.16	253443.30	회복 놀곡	2005.12.09	보은군	신설
	794	331028.90	251539.80	회복 옹곡	2005.12.09	보은군	신설
	795	330944.94	251561.35	회복 옹곡	2005.12.09	보은군	신설
	796	331154.32	251458.08	회복 옹곡	2005.12.09	보은군	신설
	797	330371.38	254168.07	회복 송평	2005.12.09	보은군	신설
	798	330496.31	254007.25	회복 송평	2005.12.09	보은군	신설
	799	330550.48	254124.04	회복 송평	2005.12.09	보은군	신설
	800	329913.12	253103.82	회복 죽암	2005.12.09	보은군	신설
	801	329744.01	253229.37	회복 죽암	2005.12.09	보은군	신설

지적측량기준점 성과 고시 (통보)

(보은군)

측량기준점 명칭 및 번호		평면직각 중형 선수치		소재지	설치년월일	측량성과 보관장소	비고
명칭	번호	X(m)	Y(m)				
지 적 도 근 점	802	329776.96	253029.44	회북 죽암	2005.12.09	보은군	신설
	803	329832.19	252104.71	회북 용곡	2005.12.09	보은군	신설
	804	329706.37	252083.05	회북 용곡	2005.12.09	보은군	신설
	805	329727.78	252204.93	회북 용곡	2005.12.09	보은군	신설
	806	336714.76	254086.08	회북 쌍암	2005.12.09	보은군	신설
	807	336781.90	254149.32	회북 쌍암	2005.12.09	보은군	신설
	808	336747.13	254198.30	회북 쌍암	2005.12.09	보은군	신설
	809	337570.47	254651.63	회북 쌍암	2005.12.09	보은군	신설
	810	337632.40	254550.49	회북 쌍암	2005.12.09	보은군	신설
	811	337508.55	254725.15	회북 쌍암	2005.12.09	보은군	신설
	812	338104.68	254760.27	회북 쌍암	2005.12.09	보은군	신설
	813	337997.72	254782.53	회북 쌍암	2005.12.09	보은군	신설
	814	337981.41	254880.00	회북 쌍암	2005.12.09	보은군	신설
	815	327564.53	252262.17	회남 조곡	2005.12.09	보은군	신설
	816	327562.40	252421.83	회남 조곡	2005.12.09	보은군	신설
	817	327464.29	252414.86	회남 조곡	2005.12.09	보은군	신설
	818	327259.78	251953.78	회남 거교	2005.12.09	보은군	신설
	819	327382.72	251990.83	회남 거교	2005.12.09	보은군	신설
	820	327285.17	251917.22	회남 거교	2005.12.09	보은군	신설
	821	324893.38	251445.77	회남 분저	2005.12.09	보은군	신설

지적측량기준점 성과 고시 (통보)

(보은군)

측량기준점 명칭 및 번호		평면직각 중형 선수치		소재지	설치년월일	측량성과 보관장소	비고
명칭	번호	X(m)	Y(m)				
지 적 도근점	822	324807.02	251470.86	회남 분저	2005.12.09	보은군	신설
	823	324839.06	251368.91	회남 분저	2005.12.09	보은군	신설
	824	326488.20	252755.21	회남 판장	2005.12.09	보은군	신설
	825	326457.95	252651.27	회남 판장	2005.12.09	보은군	신설
	826	326604.92	252761.56	회남 판장	2005.12.09	보은군	신설
	827	327694.79	250851.52	회남남대문	2005.12.09	보은군	신설
	828	327477.22	250943.03	회남남대문	2005.12.09	보은군	신설
	829	327603.40	250903.05	회남남대문	2005.12.09	보은군	신설
	830	328331.28	252263.14	회남 거교	2005.12.09	보은군	신설
	831	328242.29	252237.09	회남 거교	2005.12.09	보은군	신설
	832	328186.60	252272.59	회남 거교	2005.12.09	보은군	신설
	833	328578.51	253064.13	회남 금곡	2005.12.09	보은군	신설
	834	328604.84	252942.19	회남 금곡	2005.12.09	보은군	신설
	835	328542.13	253030.72	회남 금곡	2005.12.09	보은군	신설
	836	325897.08	256258.42	수한 노성	2005.12.09	보은군	신설
	837	325966.80	256136.03	수한 노성	2005.12.09	보은군	신설
	838	326064.75	256217.93	수한 노성	2005.12.09	보은군	신설
839	327529.36	258288.37	수한 장선	2005.12.09	보은군	신설	
840	327406.74	258206.08	수한 장선	2005.12.09	보은군	신설	
841	327548.14	258183.42	수한 장선	2005.12.09	보은군	신설	

지적측량기준점 성과 고시 (통보)

(보은군)

측량기준점 명칭 및 번호		평면직각 중형 선수치		소재지	설치년월일	측량성과 보관장소	비고
명칭	번호	X(m)	Y(m)				
지 적 도 근 점	842	327117.08	259224.10	수한 질신	2005.12.09	보은군	신설
	843	327160.63	259124.57	수한 질신	2005.12.09	보은군	신설
	844	327117.08	259224.10	수한 질신	2005.12.09	보은군	신설
	845	327339.48	259752.70	수한 질신	2005.12.09	보은군	신설
	846	327198.34	259890.30	수한 질신	2005.12.09	보은군	신설
	847	327252.61	259802.83	수한 질신	2005.12.09	보은군	신설
	848	327199.75	261278.14	수한 광촌	2005.12.09	보은군	신설
	849	327019.70	261311.04	수한 광촌	2005.12.09	보은군	신설
	850	327069.82	261379.07	수한 광촌	2005.12.09	보은군	신설
	851	329063.40	261609.31	수한 성	2005.12.09	보은군	신설
	852	329116.38	261814.56	수한 성	2005.12.09	보은군	신설
	853	329074.90	261743.33	수한 성	2005.12.09	보은군	신설
	854	330236.14	262562.66	수한 발산	2005.12.09	보은군	신설
	855	330273.56	262478.20	수한 발산	2005.12.09	보은군	신설
	856	330427.58	262434.54	수한 발산	2005.12.09	보은군	신설
	857	330541.68	262469.43	수한 발산	2005.12.09	보은군	신설
	858	329160.97	258026.83	수한 차정	2005.12.09	보은군	신설
	859	329181.79	258117.00	수한 차정	2005.12.09	보은군	신설
	860	329037.80	258022.80	수한 차정	2005.12.09	보은군	신설
	861	332063.78	258542.16	수한 산척	2005.12.09	보은군	신설

지적측량기준점 성과 고시 (통보)

(보은군)

측량기준점 명칭 및 번호		평면직각 중형 선수치		소재지	설치년월일	측량성과 보관장소	비고
명칭	번호	X(m)	Y(m)				
지 적 도 근 점	862	332105.61	258477.17	수한 산척	2005.12.09	보은군	신설
	863	331955.04	258563.51	수한 산척	2005.12.09	보은군	신설
	864	332496.20	259580.86	수한 산척	2005.12.09	보은군	신설
	865	332572.40	259652.83	수한 산척	2005.12.09	보은군	신설
	866	332534.83	259748.86	수한 산척	2005.12.09	보은군	신설
	867	333129.88	260688.95	보은 용암	2005.12.09	보은군	신설
	868	333192.06	260950.50	보은 용암	2005.12.09	보은군	신설
	869	333248.27	260902.08	보은 용암	2005.12.09	보은군	신설
	870	335625.08	261297.78	보은 중초	2005.12.09	보은군	신설
	871	335608.56	261378.86	보은 중초	2005.12.09	보은군	신설
	872	335450.27	261370.13	보은 중초	2005.12.09	보은군	신설
	873	334857.51	261323.03	보은 중초	2005.12.09	보은군	신설
	874	334862.92	261444.94	보은 중초	2005.12.09	보은군	신설
	875	334748.73	261443.36	보은 중초	2005.12.09	보은군	신설
	876	332100.03	262276.33	보은 봉평	2005.12.09	보은군	신설
	877	332136.92	262448.98	보은 봉평	2005.12.09	보은군	신설
	878	332056.13	262455.45	보은 봉평	2005.12.09	보은군	신설
	879	328803.55	264839.30	보은 지산	2005.12.09	보은군	신설
	880	328781.71	264659.60	보은 지산	2005.12.09	보은군	신설
881	328853.83	264745.09	보은 지산	2005.12.09	보은군	신설	

지적측량기준점 성과 고시 (통보)

(보은군)

측량기준점 명칭 및 번호		평면직각 중형 선수치		소재지	설치년월일	측량성과 보관장소	비고
명칭	번호	X(m)	Y(m)				
지 적 도 근 점	882	328234.16	263891.00	보은 지산	2005.12.09	보은군	신설
	883	328332.95	264015.63	보은 지산	2005.12.09	보은군	신설
	884	328369.09	264078.78	보은 지산	2005.12.09	보은군	신설
	885	327731.82	264369.41	삼승 둔덕	2005.12.09	보은군	신설
	886	327650.52	264552.43	삼승 둔덕	2005.12.09	보은군	신설
	887	327652.49	264419.97	삼승 둔덕	2005.12.09	보은군	신설
	888	327044.20	264776.81	삼승 둔덕	2005.12.09	보은군	신설
	889	327052.72	264708.90	삼승 둔덕	2005.12.09	보은군	신설
	890	326955.11	264704.43	삼승 둔덕	2005.12.09	보은군	신설
	891	326140.55	263946.71	삼승 선곡	2005.12.09	보은군	신설
	892	326213.42	264034.54	삼승 선곡	2005.12.09	보은군	신설
	893	326049.52	263938.05	삼승 선곡	2005.12.09	보은군	신설
	894	326295.07	264464.82	삼승 선곡	2005.12.09	보은군	신설
	895	326283.41	264604.89	삼승 선곡	2005.12.09	보은군	신설
	896	326448.22	264612.34	삼승 선곡	2005.12.09	보은군	신설
	897	325491.54	264510.97	삼승 선곡	2005.12.09	보은군	신설
	898	325590.29	264548.85	삼승 선곡	2005.12.09	보은군	신설
	899	325668.23	264651.08	삼승 선곡	2005.12.09	보은군	신설
	900	324208.91	265439.91	삼승 서원	2005.12.09	보은군	신설
	901	324278.76	265348.43	삼승 서원	2005.12.09	보은군	신설

지적측량기준점 성과 고시 (통보)

(보은군)

측량기준점 명칭 및 번호		평면직각 중형 선수치		소재지	설치년월일	측량성과 보관장소	비고
명칭	번호	X(m)	Y(m)				
지 적 도 근 점	902	324156.03	265323.31	삼승 서원	2005.12.09	보은군	신설
	903	323366.52	264933.98	삼승 서원	2005.12.09	보은군	신설
	904	323428.12	264884.03	삼승 서원	2005.12.09	보은군	신설
	905	323535.99	265024.07	삼승 서원	2005.12.09	보은군	신설
	906	321760.07	264795.52	삼승 원남	2005.12.09	보은군	신설
	907	321726.68	264846.77	삼승 원남	2005.12.09	보은군	신설
	908	321715.75	264907.33	삼승 원남	2005.12.09	보은군	신설
	909	323287.56	266338.18	삼승 탄금	2005.12.09	보은군	신설
	910	323328.66	266225.85	삼승 탄금	2005.12.09	보은군	신설
	911	323382.14	266310.04	삼승 탄금	2005.12.09	보은군	신설
	912	323808.46	266593.94	삼승 탄금	2005.12.09	보은군	신설
	913	323968.32	266430.97	삼승 탄금	2005.12.09	보은군	신설
	914	323901.06	266513.12	삼승 탄금	2005.12.09	보은군	신설
	915	324416.21	266644.60	삼승 상가	2005.12.09	보은군	신설
	916	324582.46	266661.79	삼승 상가	2005.12.09	보은군	신설
	917	324501.59	266683.15	삼승 상가	2005.12.09	보은군	신설
	918	324628.05	267484.36	삼승 달산	2005.12.09	보은군	신설
	919	324590.54	267302.83	삼승 달산	2005.12.09	보은군	신설
	920	324699.33	267345.65	삼승 달산	2005.12.09	보은군	신설
	921	323265.83	268162.46	삼승 천남	2005.12.09	보은군	신설

지적측량기준점 성과 고시 (통보)

(보은군)

측량기준점 명칭 및 번호		평면직각 중형 선수치		소재지	설치년월일	측량성과 보관장소	비고	
명칭	번호	X(m)	Y(m)					
지 적 도 근 점	922	323401.57	268233.02	삼승 천남	2005.12.09	보은군	신설	
	계	201점						신설

지적측량기준점 성과 고시 (통보)

(보은군)

측량기준점 명칭 및 번호		평면직각 중형 선수치		소재지	설치년월일	측량성과 보관장소	비고
명칭	번호	X(m)	Y(m)				
지 적 도 근 점	030	326038.65	266504.11	삼승 우진	2005.12.09	보은군	폐 기
	042	325289.56	267421.86	삼승 달산	2005.12.09	보은군	폐 기
	054	343729.21	263996.36	산외 어은	2005.12.09	보은군	폐 기
	057	343653.44	265109.93	산외 오대	2005.12.09	보은군	폐 기
	062	344382.31	264446.03	산외 가고	2005.12.09	보은군	폐 기
	063	344481.99	264525.79	산외 가고	2005.12.09	보은군	폐 기
	065	344385.36	264725.32	산외 가고	2005.12.09	보은군	폐 기
	066	344350.29	264631.93	산외 가고	2005.12.09	보은군	폐 기
	086	339240.94	258415.57	내북 아곡	2005.12.09	보은군	폐 기
	087	339132.21	258429.29	내북 아곡	2005.12.09	보은군	폐 기
	088	339075.96	258328.26	내북 아곡	2005.12.09	보은군	폐 기
	089	338987.79	258395.46	내북 아곡	2005.12.09	보은군	폐 기
	0102	326119.91	262342.71	수한 묘서	2005.12.09	보은군	폐 기
	0103	325629.61	262595.65	수한 거현	2005.12.09	보은군	폐 기
	0104	325475.23	262808.87	수한 거현	2005.12.09	보은군	폐 기
	0105	325579.81	262685.41	수한 거현	2005.12.09	보은군	폐 기
	0184	338894.62	269466.56	내속 북암	2005.12.09	보은군	폐 기
	0186	338950.02	269891.26	내속 북암	2005.12.09	보은군	폐 기
0188	338936.47	270244.89	내속 북암	2005.12.09	보은군	폐 기	
0190	338781.61	270392.50	내속 북암	2005.12.09	보은군	폐 기	

지적측량기준점 성과 고시 (통보)

(보은군)

측량기준점 명칭 및 번호		평면직각 중형 선수치		소재지	설치년월일	측량성과 보관장소	비고
명칭	번호	X(m)	Y(m)				
지적도 근점	0205	337313.48	269706.61	내속 하판	2005.12.09	보은군	폐기
	0226	325780.22	268033.92	탄부 장암	2005.12.09	보은군	폐기
	0415	333776.33	260992.66	보은 노티	2005.12.09	보은군	폐기
	0416	333698.60	260865.37	보은 노티	2005.12.09	보은군	폐기
	0417	333578.35	261101.07	보은 중초	2005.12.09	보은군	폐기
	0422	333752.92	261417.02	보은 중초	2005.12.09	보은군	폐기
	0428	332167.99	263319.78	보은 장속	2005.12.09	보은군	폐기
	0450	325734.35	248663.31	회남 사음	2005.12.09	보은군	폐기
	0456	325616.14	248041.60	회남 법수	2005.12.09	보은군	폐기
	0461	325676.93	248123.66	회남 법수	2005.12.09	보은군	폐기
	0463	331481.73	261366.09	수한 병원	2005.12.09	보은군	폐기
	0497	328217.27	262392.31	수한 병원	2005.12.09	보은군	폐기
	0591	325381.26	270900.92	탄부 벽지	2005.12.09	보은군	폐기
	0594	325277.95	270697.20	탄부 벽지	2005.12.09	보은군	폐기
	0617	324933.08	269617.79	탄부 덕동	2005.12.09	보은군	폐기
	0622	331046.74	265879.68	보은 어암	2005.12.09	보은군	폐기
	0623	331153.03	265937.21	보은 어암	2005.12.09	보은군	폐기
	0650	328036.73	267170.11	탄부 고승	2005.12.09	보은군	폐기
	0651	327921.24	267180.95	탄부 고승	2005.12.09	보은군	폐기
0652	327739.58	267117.72	탄부 고승	2005.12.09	보은군	폐기	

지적측량기준점 성과 고시 (통보)

(보은군)

측량기준점 명칭 및 번호		평면직각 종횡 선수치		소재지	설치년월일	측량성과 보관장소	비고
명칭	번호	X(m)	Y(m)				
지적도 근점	0705	331164.31	255763.61	회북 건천	2005.12.09	보은군	폐기
	0706	331068.92	255651.74	회북 건천	2005.12.09	보은군	폐기
	0709	330840.77	256105.13	회북 건천	2005.12.09	보은군	폐기
	0713	336152.76	251817.23	회북 오동	2005.12.09	보은군	폐기
	0714	336350.94	251670.44	회북 오동	2005.12.09	보은군	폐기
	0738	322681.73	273296.51	마로 기대	2005.12.09	보은군	폐기
	0782	327070.97	273014.83	마로 수문	2005.12.09	보은군	폐기
	01053	328316.21	252710.96	회남 금곡	2005.12.09	보은군	폐기
	01054	328196.15	252724.90	회남 금곡	2005.12.09	보은군	폐기
	01055	328158.09	252639.10	회남 금곡	2005.12.09	보은군	폐기
	01060	327199.66	251861.66	회남 거교	2005.12.09	보은군	폐기
	01062	327022.96	251590.72	회남 거교	2005.12.09	보은군	폐기
계	52점						폐기

지적측량 기준점 성과고시

● 단양군 고시 제2005-41호

지적측량 기준점 성과를 지적법시행규칙 제59조 제2항 규정에 의하여 다음과 같이 고시합니다.

2005년 12월 23일

단 양 군 수

소재지	측량기준점명칭	번호	평면직각 종횡선 수치		측량 년월일	측량성과 보관장소	비고
			X	Y			
가곡면 향산리	지적도근점	638	395583.06	150686.93	05.11.21	단양군민원과	설치
가곡면 향산리	지적도근점	639	395688.40	150703.00	05.11.21	단양군민원과	설치
가곡면 향산리	지적도근점	640	395863.53	150620.82	05.11.21	단양군민원과	설치
가곡면 향산리	지적도근점	641	396245.64	150109.52	05.11.21	단양군민원과	설치
가곡면 향산리	지적도근점	642	396155.41	150122.55	05.11.21	단양군민원과	설치
영춘면 사지원리	지적도근점	643	396515.14	150185.38	05.11.21	단양군민원과	설치
가곡면 향산리	지적도근점	644	395605.10	148824.26	05.11.21	단양군민원과	설치
가곡면 향산리	지적도근점	645	395542.69	148698.42	05.11.21	단양군민원과	설치
가곡면 향산리	지적도근점	646	395553.51	148472.99	05.11.21	단양군민원과	설치
가곡면 보발리	지적도근점	647	392842.02	148905.23	05.11.21	단양군민원과	설치
가곡면 보발리	지적도근점	648	392752.32	148907.88	05.11.21	단양군민원과	설치
가곡면 보발리	지적도근점	649	392674.73	148869.64	05.11.21	단양군민원과	설치
가곡면 보발리	지적도근점	650	391715.91	153001.58	05.11.21	단양군민원과	설치
가곡면 보발리	지적도근점	651	391759.70	152880.76	05.11.21	단양군민원과	설치
가곡면 보발리	지적도근점	652	391867.95	152774.15	05.11.21	단양군민원과	설치
가곡면 가대리	지적도근점	653	394201.27	145824.58	05.11.21	단양군민원과	설치
가곡면 가대리	지적도근점	654	394279.67	145695.73	05.11.21	단양군민원과	설치
가곡면 가대리	지적도근점	655	394224.01	145587.48	05.11.21	단양군민원과	설치
가곡면 어의곡리	지적도근점	656	388999.28	150899.64	05.11.21	단양군민원과	설치
가곡면 어의곡리	지적도근점	657	388948.78	150812.79	05.11.21	단양군민원과	설치
가곡면 어의곡리	지적도근점	658	388889.33	150750.69	05.11.21	단양군민원과	설치
가곡면 사평리	지적도근점	659	388678.20	146537.64	05.11.21	단양군민원과	설치
가곡면 사평리	지적도근점	660	388808.32	146453.27	05.11.21	단양군민원과	설치
가곡면 사평리	지적도근점	661	388841.83	146313.20	05.11.21	단양군민원과	설치

소재지	측량기준점명칭	번호	평면직각 중형선 수치		측량 년월일	측량성과 보관장소	비고
			X	Y			
가곡면 여천리	지적도근점	662	392728.33	141573.15	05.11.21	단양군민원과	설치
가곡면 여천리	지적도근점	663	392824.65	141591.12	05.11.21	단양군민원과	설치
매포읍 상괴리	지적도근점	664	392913.77	141446.75	05.11.21	단양군민원과	설치
가곡면 여천리	지적도근점	665	391784.26	142879.71	05.11.21	단양군민원과	설치
가곡면 여천리	지적도근점	666	391667.98	142893.61	05.11.21	단양군민원과	설치
가곡면 여천리	지적도근점	667	391578.92	142905.94	05.11.21	단양군민원과	설치
가곡면 여천리	지적도근점	668	391925.82	143515.44	05.11.21	단양군민원과	설치
가곡면 여천리	지적도근점	669	391473.78	143624.51	05.11.21	단양군민원과	설치
가곡면 여천리	지적도근점	670	391642.73	143510.44	05.11.21	단양군민원과	설치
매포읍 하괴리	지적도근점	671	389866.09	140721.14	05.11.21	단양군민원과	설치
매포읍 하괴리	지적도근점	672	389640.26	140982.16	05.11.21	단양군민원과	설치
매포읍 하괴리	지적도근점	673	389907.31	140863.38	05.11.21	단양군민원과	설치
매포읍 우덕리	지적도근점	674	390967.13	138539.65	05.11.21	단양군민원과	설치
매포읍 우덕리	지적도근점	675	391004.81	138828.37	05.11.21	단양군민원과	설치
매포읍 우덕리	지적도근점	676	391037.86	139043.15	05.11.21	단양군민원과	설치
매포읍 영천리	지적도근점	677	396629.63	137616.61	05.11.21	단양군민원과	설치
매포읍 영천리	지적도근점	678	396495.76	137565.27	05.11.21	단양군민원과	설치
매포읍 영천리	지적도근점	679	396858.94	137715.71	05.11.21	단양군민원과	설치
매포읍 삼곡리	지적도근점	680	397256.04	134905.36	05.11.21	단양군민원과	설치
매포읍 삼곡리	지적도근점	681	397140.52	135097.33	05.11.21	단양군민원과	설치
매포읍 삼곡리	지적도근점	682	397064.95	134918.27	05.11.21	단양군민원과	설치
매포읍 가평리	지적도근점	683	395815.12	136114.79	05.11.21	단양군민원과	설치
매포읍 가평리	지적도근점	684	395966.27	136185.10	05.11.21	단양군민원과	설치
매포읍 가평리	지적도근점	685	395750.37	135916.95	05.11.21	단양군민원과	설치
매포읍 하시리	지적도근점	686	395113.78	140355.54	05.11.21	단양군민원과	설치
매포읍 하시리	지적도근점	687	395015.36	140243.89	05.11.21	단양군민원과	설치
매포읍 하시리	지적도근점	688	395174.30	140219.91	05.11.21	단양군민원과	설치
매포읍 상괴리	지적도근점	689	393931.16	140493.68	05.11.21	단양군민원과	설치
매포읍 하시리	지적도근점	690	393929.18	140329.12	05.11.21	단양군민원과	설치
매포읍 상괴리	지적도근점	691	393921.75	140609.81	05.11.21	단양군민원과	설치
매포읍 상괴리	지적도근점	692	393565.55	140947.86	05.11.21	단양군민원과	설치
매포읍 상괴리	지적도근점	693	393551.34	140880.60	05.11.21	단양군민원과	설치

소재지	측량기준점 명칭	번호	평면직각 중형선 수치		측량 년월일	측량성과 보관장소	비고
			X	Y			
매포읍 상괴리	지적도근점	694	393483.79	140958.51	05.11.21	단양군민원과	설치
단성면 고평리	지적도근점	695	379966.49	132740.42	05.11.21	단양군민원과	설치
단성면 고평리	지적도근점	696	380179.66	132789.08	05.11.21	단양군민원과	설치
단성면 고평리	지적도근점	697	379857.59	132831.05	05.11.21	단양군민원과	설치
단성면 대잠리	지적도근점	698	378175.82	138579.56	05.11.21	단양군민원과	설치
단성면 대잠리	지적도근점	699	378209.79	138806.83	05.11.21	단양군민원과	설치
단성면 대잠리	지적도근점	700	378200.70	138970.18	05.11.21	단양군민원과	설치
단성면 북상리	지적도근점	701	380480.47	141421.57	05.11.21	단양군민원과	설치
단성면 북상리	지적도근점	702	380562.43	141300.63	05.11.21	단양군민원과	설치
단성면 북상리	지적도근점	703	380702.07	141179.26	05.11.21	단양군민원과	설치
단성면 양당리	지적도근점	704	378378.95	133100.14	05.11.21	단양군민원과	설치
단성면 양당리	지적도근점	705	378324.62	133008.07	05.11.21	단양군민원과	설치
단성면 양당리	지적도근점	706	378436.55	132911.46	05.11.21	단양군민원과	설치
단성면 고평리	지적도근점	707	379280.61	133125.22	05.11.21	단양군민원과	설치
단성면 고평리	지적도근점	708	379625.69	133172.19	05.11.21	단양군민원과	설치
단성면 고평리	지적도근점	709	379543.20	133122.91	05.11.21	단양군민원과	설치
단성면 별천리	지적도근점	710	374703.42	135612.50	05.11.21	단양군민원과	설치
단성면 별천리	지적도근점	711	374778.28	135414.47	05.11.21	단양군민원과	설치
단성면 별천리	지적도근점	712	374937.52	135372.31	05.11.21	단양군민원과	설치
단성면 장회리	지적도근점	713	381263.08	133804.17	05.11.21	단양군민원과	설치
단성면 장회리	지적도근점	714	381213.89	133677.42	05.11.21	단양군민원과	설치
단성면 장회리	지적도근점	715	381213.73	133567.91	05.11.21	단양군민원과	설치
단성면 외중방리	지적도근점	716	381053.11	137511.79	05.11.21	단양군민원과	설치
단성면 외중방리	지적도근점	717	380844.31	137359.97	05.11.21	단양군민원과	설치
단성면 외중방리	지적도근점	718	380962.63	137287.89	05.11.21	단양군민원과	설치
단성면 가산리	지적도근점	719	374872.02	136948.04	05.11.21	단양군민원과	설치
단성면 가산리	지적도근점	720	375108.85	136899.22	05.11.21	단양군민원과	설치
단성면 별천리	지적도근점	721	374957.85	136852.10	05.11.21	단양군민원과	설치
단성면 별천리	지적도근점	722	374230.45	133351.15	05.11.21	단양군민원과	설치
단성면 별천리	지적도근점	723	374205.21	133590.42	05.11.21	단양군민원과	설치
단성면 별천리	지적도근점	724	374242.40	133236.31	05.11.21	단양군민원과	설치
단성면 별천리	지적도근점	725	372828.34	136164.21	05.11.21	단양군민원과	설치

소재지	측량기준점명칭	번호	평면직각 종횡선 수치		측량 년월일	측량성과 보관장소	비고
			X	Y			
단성면 벌천리	지적도근점	726	373123.27	135999.04	05.11.21	단양군민원과	설치
단성면 벌천리	지적도근점	727	372819.25	136012.39	05.11.21	단양군민원과	설치
단성면 벌천리	지적도근점	728	376812.26	138012.70	05.11.21	단양군민원과	설치
단성면 가산리	지적도근점	729	376709.41	137976.18	05.11.21	단양군민원과	설치
단성면 가산리	지적도근점	730	376640.85	138105.04	05.11.21	단양군민원과	설치
대강면 미노리	지적도근점	731	374740.29	143948.56	05.11.21	단양군민원과	설치
대강면 미노리	지적도근점	732	374802.32	143822.40	05.11.21	단양군민원과	설치
대강면 미노리	지적도근점	733	374739.97	143624.02	05.11.21	단양군민원과	설치
대강면 사동리	지적도근점	734	372044.13	147836.11	05.11.21	단양군민원과	설치
대강면 사동리	지적도근점	735	372034.38	147708.46	05.11.21	단양군민원과	설치
대강면 사동리	지적도근점	736	371968.59	147539.03	05.11.21	단양군민원과	설치
대강면 남조리	지적도근점	737	370218.03	146710.90	05.11.21	단양군민원과	설치
대강면 남조리	지적도근점	738	370292.06	146803.67	05.11.21	단양군민원과	설치
대강면 남조리	지적도근점	739	370335.50	146871.39	05.11.21	단양군민원과	설치
대강면 무수천리	지적도근점	740	370698.93	146148.81	05.11.21	단양군민원과	설치
대강면 무수천리	지적도근점	741	370803.03	146184.17	05.11.21	단양군민원과	설치
대강면 무수천리	지적도근점	742	371042.27	146174.14	05.11.21	단양군민원과	설치
대강면 성금리	지적도근점	743	375457.40	145433.80	05.11.21	단양군민원과	설치
대강면 성금리	지적도근점	744	375383.90	145485.68	05.11.21	단양군민원과	설치
대강면 성금리	지적도근점	745	375386.60	145380.29	05.11.21	단양군민원과	설치
대강면 황정리	지적도근점	746	375769.65	142642.40	05.11.21	단양군민원과	설치
대강면 황정리	지적도근점	747	375595.97	142752.63	05.11.21	단양군민원과	설치
대강면 황정리	지적도근점	748	375713.11	142767.12	05.11.21	단양군민원과	설치
대강면 황정리	지적도근점	749	372860.15	141845.72	05.11.21	단양군민원과	설치
대강면 황정리	지적도근점	750	373064.20	141857.58	05.11.21	단양군민원과	설치
대강면 황정리	지적도근점	751	373165.17	141749.59	05.11.21	단양군민원과	설치
대강면 사인암리	지적도근점	752	376813.65	141219.16	05.11.21	단양군민원과	설치
대강면 사인암리	지적도근점	753	376991.76	141251.30	05.11.21	단양군민원과	설치
대강면 사인암리	지적도근점	754	376917.28	141433.94	05.11.21	단양군민원과	설치
대강면 괴평리	지적도근점	755	378022.70	141861.78	05.11.21	단양군민원과	설치
대강면 괴평리	지적도근점	756	378252.30	141870.10	05.11.21	단양군민원과	설치
대강면 괴평리	지적도근점	757	378225.20	141678.02	05.11.21	단양군민원과	설치

● 청주시 공고 제2005-993호

도시계획시설(공원)사업 공사완료 공고

청주 도시계획시설(공원)사업에 대하여 아래와 같이 공사가 완료되었기 국토의계획 및 이용에 관한 법률 제98조 제3항 규정에 의거 공사완료를 공고합니다.

2005년 12월 30일

청 주 시 장

1. 사업시행지의 위치

- 청주시 상당구 용암2동 2080번지

2. 사업의 종류 및 명칭

- 종 류 : 도시계획시설(공원)사업
- 명 칭 : 용암2동 용암5호공원 경로당신축사업

3. 사업시행의 면적 또는 규모

- 시행 면적 : 3,085㎡
- 건축 규모
 - 면 적 : 78.41㎡
 - 연면적 : 74.58㎡(1동, 지상1층)

4. 사업시행자의 주소 및 성명

- 주 소 : 청주시 상당구 복문로3가 89번지
- 성 명 : 청주시장(상당구 경제사회과장)

5. 사업의 착수일 및 준공일

- 착수일 : 2005년 11월 18일
- 준공일 : 2005년 12월 9일

● 청주시 공고 제2005-998호




재등록·폐기공인공고

청주시공인조례 제6조, 제7조 및 제11조에 의거 재등록·폐기한 공인을
청주시공인조례 제10조에 의하여 공고합니다.

2005년 12월 30일

청 주 시 장

1. 사용 및 폐기일자 : 2006. 1. 1.
2. 재등록 및 폐기사유 : 마 멸
3. 공인명 및 인영내역

재등록공인명	인 영	폐기공인명	인 영
청주시장인		청주시장인	
청주시장인 (전자이미지공인)		청주시장인 (전자이미지공인)	


● 청주시 공고 제2005-999호

등 록 공 인 공 고

청주시공인조례제6조에 의거 등록된 공인을 청주시공인조례 제10조에 의하여 공고합니다.

2005년 12월 30일
청 주 시 장

1. 최초사용일자 : 2006. 1. 1.
2. 등 록 사 유 : 인증기 구입
3. 등록공인명 및 인영내역

등록공인명	인 영
청주시흥덕구사창동장인	

● 청원군 공고 제2005-850호

공인의 등록 및 폐기사항 공고

청원군공인조례 제9조(공인의 등록·재등록) 및 제17조(공인의 폐기)의
규정에 의거 등록·폐기한 공인을 동조례 제10조(공고)규정에 의하여
다음과 같이 공고합니다.

2005년 12월 30일








청 원 군 수

1. 등록 및 폐기일 : 2006. 1. 1.
2. 등록공인의 최초사용일 : 2006. 1. 1.
3. 등록 및 폐기사유 : 청원군상수도사업소 지방공기업 전환.

붙 임 : 신조·폐기 공인명 및 인영 각1부.

공 인 신 조 내 역

(사용예정일 2006.1.1)

일련 번호	공 인 명	규 격	형태	글씨체	
1	청원군지방공기업 상수도사업 관리자인	2.4cm×2.4cm	정사각형	한 글 전서체	
2	청원군지방공기업 상수도사업 기업출납원인	2.4cm×2.4cm	“	“	
3	청원군지방공기업 상수도사업 지출원인	2.4cm×2.4cm	“	“	
4	청원군지방공기업 상수도사업 수입원인	2.0cm×2.0cm	“	“	
5	청원군지방공기업 상수도사업 자산출납원인	2.0cm×2.0cm	“	“	
6	청원군지방공기업 상수도사업 일상경비출납원인	2.0cm×2.0cm	“	“	
7	청원군지방공기업 상수도사업 세입세출외현금출납원인	2.0cm×2.0cm	“	“	
계	7개				

폐기공인 내역

(폐기예정일 2006.1.1)

일련 번호	공인명	규격	형태	글씨체	
1	청원군상수도사업소 정수관인	2.4cm×2.4cm	정사각형	한글 전서체	
2	청원군상수도사업소 경리관인	2.4cm×2.4cm	"	"	
3	청원군상수도사업소 물품관리관인	2.4cm×2.4cm	"	"	
4	청원군상수도사업소 분임정수관인	2.4cm×2.4cm	"	"	
5	청원군상수도사업소 분임경리관인	2.4cm×2.4cm	"	"	
6	청원군상수도사업소 물품출납원인	2.0cm×2.0cm	"	"	
7	청원군상수도사업소 세입세출외현금출납원인	2.0cm×2.0cm	"	"	
8	청원군상수도사업소 수입금출납원인	2.0cm×2.0cm	"	"	
계	8개				

● 청원군 공고 제2005-853호

군계획시설사업(도로) 실시계획인가를 위한 열람공고

청원군 강의면 궁평리, 만수리 일원의 군계획시설(오송생명과학단지 진입로)을 국토의 계획 및 이용에 관한 법률 제88조 제2항 및 동법 시행령 제97조 제2항의 규정에 의거 실시계획을 인가하고자 국토의 계획 및 이용에 관한 법률 제90조 제1항 및 동법 시행령 제99조 제1항 규정에 의거 아래와 같이 열람공고하오니 의견이 있으신 분은 열람기간 내에 의견서를 제출하여 주시기 바랍니다.

2005년 12월 30일

청 원 군 수

1. 실시계획 인가신청의 요지

- 가. 사업시행지 : 청원군 강의면 궁평리, 만수리 일원
- 나. 사업의 종류 : 군계획시설(도로)
- 다. 사업의 명칭 및 규모

사업명	노선명	위치	규모
강의 군계획시설도로 (대로1-1호선) 건설공사	대로 1-1	강의면 궁평리, 만수리 일원	L=1,411m, B= 35m~92m

- 라. 사업착공 및 준공예정기간 : 착수일로부터 36개월
- 마. 수용 또는 사용할 토지·건물의 소재지·지번·지목 및 소유권 이외의 권리명세 : 별첨
- 바. 사업시행자 : 대전지방국토관리청장
- 사. 공람내용 및 관련서류 : 생략(공람장소 비치)

2. 열람의 일시 및 장소

- 가. 일 시 : 도보 게재일로부터 21일간
- 나. 장 소 : 청원군청 개발과(☎251-3432), 강의면사무소(☎251-3727)

수용 또는 사용할 토지의 세목조서

사업명: 창원강외 준계혁신시설도로(대로1-1호선) 건설공사

연번	소재지	지번 (당초 지번)	지목	면적(㎡)		토지소유자		소유권외의 권리자(관계인)			비고
				공부상 면적	편입면적	주소	성명	성명 또는 명칭	주소	권리의종류 및내용	
1	강외면 공평리	251-9	답	1,693	298	건설교통부	국				
2	강외면 공평리	241-30	답	457	236	건설교통부	국				
3	강외면 공평리	241-29	답	493	235	건설교통부	국				
4	강외면 공평리	241-28	답	611	114	건설교통부	국				
5	강외면 공평리	242-35	답	1,253	892	건설교통부	국				
6	강외면 공평리	246-4	답	3,306	3,306	건설교통부	국				
7	강외면 공평리	246-5	답	855	855	건설교통부	국				
8	강외면 공평리	246-6	답	944	944	강내면 월탄리 291	박노신				동기 무
9	강외면 공평리	242-40	답	34	34	의정부시 후연동 442-1 성호1차A 102동202호	한상숙				동기 무
10	강외면 공평리	245-7	답	1,387	1,387	건설교통부	국				
11	강외면 공평리	245-6	답	606	606	건설교통부	국				
12	강외면 공평리	245-8	답	680	680	건설교통부	국				

수용 또는 사용할 토지의 세목조서

사업명: 청원강의 근계혁신사업(대로1-1호선) 건설공사

연번	소재지	지번 (당초 지번)	지목	면적(㎡)		토지소유자		소유권외의 권리자(관계인)			비고
				공부상 면적	필양면적	주소	성명	성명 또는 명칭	주소	권리의종류 및내용	
13	강외면 공평리	280-5	전	1,957	1,957	건설교통부	국				
14	강외면 공평리	223-13	답	1,645	1,645	건설교통부	국				
15	강외면 공평리	223-14	답	1,020	1,020	청주시 상당구 내덕동 697-1 성원A 기동109호	조남수				등기 무
16	강외면 공평리	222-12	답	2,575	2,575	건설교통부	국				
17	강외면 공평리	222-15	답	933	933	공평리 257	박창만				등기 무
18	강외면 공평리	222-14	답	301	301	공평리 250	홍예분				등기 무
19	강외면 공평리	218-10	답	1,222	1,222	청주시 흥덕구 수곡동 820	한상선				등기 무
20	강외면 공평리	218-6	답	515	515	건설교통부	국				
21	강외면 공평리	218-7	답	1,484	1,484	건설교통부	국				
22	강외면 공평리	252-41	답	239	161	건설교통부	국				
23	강외면 공평리	252-34	답	193	193	건설교통부	국				
24	강외면 공평리	218-13	답	120	120	건설교통부	국				

수용 또는 사용할 토지의 세목조서

사업명: 청원강외 관계시설도로(대로1-1호선) 건설공사

연번	소재지	지번 (당초 지번)	지목	면적(㎡)		토지소유자		소유권외의 권리자(관계인)			비고
				공부상 면적	편입면적	주소	성명	성명 또는 영칭	주소	권리의종류 및내용	
25	강외면 공평리	252-43	답	168	168	공평리 256	류상철				등기 무
26	강외면 공평리	245-5	답	1,993	1,993	건설교통부	국				
27	강외면 공평리	280-6	답	2,003	2,003	건설교통부	국				
28	강외면 공평리	222-16	답	48	48	공평리 256	최종호				등기 무
29	강외면 공평리	222-13	답	1,072	1,072	건설교통부	국				
30	강외면 공평리	222-7	답	1,322	1,322	건설교통부	국				
31	강외면 공평리	218-12	답	453	453	건설교통부	국				
32	강외면 공평리	218-8	답	3	3	건설교통부	국				
33	강외면 공평리	218-9	답	599	599	건설교통부	국				
34	강외면 공평리	218-15	답	157	157	공평리 100-9	윤정지				등기 무
35	강외면 공평리	218-11	답	180	180	공평리 100-9	윤정지				등기 무
36	강외면 공평리	245-4	답	1,974	1,974	건설교통부	국				

수용 또는 사용할 토지의 세목조사

사업명: 청원강외 근계혁신설도로(대로1-1호선) 건설공사

연번	소재지	지번 (당초 지번)	지목	면적(㎡)		토지소유자		소유권외의 권리자(관계인)			비고
				공부상 면적	편의면적	주소	성명	성명 또는 명칭	주소	관리의종류 및 내용	
37	강외면 공평리	280-3	답	2,003	2,003	건설교통부	국				
38	강외면 공평리	217-6	답	11	11	건설교통부	국				
39	강외면 공평리	82-6	답	2,113	2,113	건설교통부	국				
40	강외면 공평리	82-6	답	595	595	청주시 흥덕구 수곡동 777 한마을 A102-705	김경환				등기 무
41	강외면 공평리	82-7	답	196	196	건설교통부	국				
42	강외면 공평리	82-5	답	34	34	건설교통부	국				
43	강외면 공평리	85-10	답	198	198	건설교통부	국				
44	강외면 공평리	85-9	답	485	485	건설교통부	국				
45	강외면 공평리	85-8	답	973	973	건설교통부	국				
46	강외면 공평리	89-4	답	2,652	2,652	건설교통부	국				
47	강외면 공평리	89-7	답	164	164	공평리 267	박상범				등기 무
48	강외면 공평리	89-3	답	1,657	1,657	건설교통부	국				

수용 또는 사용할 토지의 세목조서

사영면·청원강외 근계혁신도포(대포1-1호선) 건설공사

연번	소재지	지번 (당초 지번)	지역	면적(㎡)		토지소유자		소유권외의 권리자(관계인)			비고
				공부상 면적	현업면적	주소	성명	성명 또는 명칭	주소	권리의 종류 및 내용	
49	강외면 공평리	89-6	담	388	388	공평리 257	함영수				등기 무
50	강외면 공평리	90-5	담	1,867	1,867	건설교통부	국				
51	강외면 공평리	88-5	담	317	317	건설교통부	국				
52	강외면 공평리	88-6	담	326	326	공평리 253	최환기				등기 무
53	강외면 공평리	105-42	진	624	624	건설교통부	국				
54	강외면 공평리	90-4	담	891	836	건설교통부	국				
55	강외면 공평리	90-6	담	335	335	상철리 170	박규석				등기 무
56	강외면 공평리	90-3	담	413	413	건설교통부	국				
57	강외면 공평리	137-1	담	72	72	건설교통부	국				
58	강외면 공평리	108-7	담	1,472	1,472	건설교통부	국				
59	강외면 공평리	105-5	진	1,962	99	공평리 356	최성락	오송농업 협동조합	오송리 246-4	근저당	
								오송농업 협동조합	오송리 246-4	지상권	

수용 또는 사용할 토지의 세목조서

사업명: 영원강외 근계혁신설도(대포1-1호선) 건설공사

연번	소재지	지번 (당초 지번)	지목	면적(㎡)		토지소유자		소유권외의 권리자(관계인)			비고
				공부상 면적	편입면적	주소	성명	성명 또는 명칭	주소	관리의종류 및내용	
60	강외면 중평리	108-6	답	125	125	건설교통부	국				
61	강외면 중평리	108-9	답	154	154	쌍청리 170	박계석				
62	강외면 중평리	108-10	답	142	142	건설교통부	국				
63	강외면 중평리	108-5	답	265	265	건설교통부	국				
64	강외면 중평리	108-8	답	287	287	건설교통부	국				
65	강외면 중평리	134-4	답	432	432	건설교통부	국				
66	강외면 중평리	134-3	답	953	953	건설교통부	국				
67	강외면 중평리	133-1	답	3,096	3,096	건설교통부	국				
68	강외면 중평리	128-1	답	2,940	2,940	건설교통부	국				
69	강외면 중평리	128-2	답	259	259	건설교통부	국				
70	강외면 중평리	127-1	답	836	836	건설교통부	국				
71	강외면 중평리	127-2	답	137	137	건설교통부	국				동기 무

수용 또는 사용할 토지의 세목조서

사업명: 청원강의 근계역시설도로(대로1-1호선) 건설공사

연번	소재지	지번 (당초 지번)	지목	면적(㎡)		토지소유자		소유권외의 권리자(관계인)			비고
				공부상 면적	현인면적	주소	성명	성명 또는 영장	주소	권리의종류 및내용	
72	강외면 공평리	126-6	답	40	40	건설교통부	국				등기 우
73	강외면 공평리	280-7	전	246	246	건설교통부	국				
74	강외면 공평리	280-8	전	947	947	공평리 256	이연만				등기 우
75	강외면 공평리	223-9	전	3,937	3,937	건설교통부	국				
76	강외면 공평리	105-41	전	1,761	1,761	건설교통부	국				
77	강외면 공평리	105-1	전	807	807	건설교통부	국				
78	강외면 공평리	552	구	74,779	7,692	농수산부	국				
79	강외면 공평리	47-2	구	426평	1,364	농수산부	국				
80	강외면 공평리	87-1	도	962	283	농림부	국				
81	강외면 공평리	47-4	도	536	378	농수산부	국				
82	강외면 공평리	135	도	317	45	농수산부	국				
83	강외면 공평리	126-2	도	545	150	농수산부	국				

수용 또는 사용할 토지의 세목조서

사업명: 청원강의 근계획시설도로(대로1-1호선) 건설공사

연번	소재지	지번 (당초 지번)	지목	면적(㎡)		토지소유자		소유권외의 권리자(관계인)			비고
				공부상 면적	범위면적	주소	성명	성명 또는 명칭	주소	관리의종류 및 내용	
84	강외면 공평리	218-16	답	381	381	공평리 100-9	윤정지				등기 무
85	강외면 공평리	559-1	구	48	48	건설교통부	국				등기 무
86	강외면 공평리	557	구	337	137	건설부	국				
87	강외면 공평리	559	도	12,314	892	건설부	국				
88	강외면 공평리	252-25	도	216	424	건설부	국				
89	강외면 공평리	547-1	도	11,325	1,442	건설교통부	국				등기 무
90	강외면 공평리	242-22	도	2,557	978	건설부	국				
91	강외면 공평리	562	도	417	90	건설부	국				
92	강외면 공평리	126-4	수	155	33	건설부	국				
93	강외면 공평리	249-1	임	73	73	재무부	국				
94	강외면 공평리	556-1	천	1,755	333	농수산부	국				
95	강외면 공평리	247	천	20,499	608	철도청	국				

수용 또는 사용할 토지의 세목조서

사업명 : 청원강외 근계혁신도로(대로1-1호선) 건설공사

연번	소재지	지번 (당초 지번)	지목	면적(㎡)		토지소유자		성명	소유권외의 권리자(관계인)			비고
				공부상 면적	현업면적	주소	성명		성명 또는 명칭	주소	권리의종류 및내용	
1	강외면 만수리	284-16	답	32	32	건설교통부	국					등기 무
2	강외면 만수리	275-12	답	7	7	건설교통부	국					
3	강외면 만수리	275-11	답	1,981	1,981	건설교통부	국					
4	강외면 만수리	275-13	답	50	50	청주시 흥덕구 개신동 280	강희순					등기 무
5	강외면 만수리	275-1	답	1,143	1,143	건설교통부	국					
6	강외면 만수리	275-10	답	973	973	건설교통부	국					
7	강외면 만수리	273-12	답	8	8	건설교통부	국					
8	강외면 만수리	284-15	답	341	341	쌍청리 122	변영철					등기 무
9	강외면 만수리	284-14	답	4	4	건설교통부	국					
10	강외면 만수리	284-13	답	33	33	건설교통부	국					
11	강외면 만수리	284-2	답	307	307	강외면 쌍청리 122	변영철					
12	강외면 만수리	284-11	답	87	87	건설교통부	국					

수용 또는 사용할 토지의 세목조사

사업명: 광원강외 근계획시설도로(대로1-1호선) 건설공사

연번	소재지	지번 (양초지번)	지목	면적(㎡)		토지소유자		소유권외의 권리자(관계인)			비고
				공부상 면적	편입면적	주소	성명	성명 또는 명칭	주소	권리의종류 및내용	
13	강외면 만수리	284-1	답	1,197	1,197	건설교통부	국				
14	강외면 만수리	284-10	답	452	452	건설교통부	국				
15	강외면 만수리	285-20	답	763	763	건설교통부	국				
16	강외면 만수리	285-21	답	631	631	강외면 상정리 191	박태순	오미새마을 금고	육산면 오산리 588-2		근저당
								창원서부 새마을금고	오송리 249-7		근저당
								창원서부 새마을금고	오송리 249-7		지상권
17	강외면 만수리	273-21	답	2	2	강외면 만수리 6	김태광				등기 무
18	강외면 만수리	273-14	과	518	518	건설교통부	국				
19	강외면 만수리	273-11	과	115	115	건설교통부	국				
20	강외면 만수리	273-7	과	600	600	건설교통부	국				
21	강외면 만수리	273-13	과	1,152	1,152	건설교통부	국				
22	강외면 만수리	273-19	과	314	314	서울 송파구 장실동 27A 509-803	채영수				등기 무

수용 또는 사용할 토지의 세목조서

사업명:정원강외 근계희시설도로(대로1-1호선) 건설공사

연번	소재지	지번 (당초 지번)	지역	면적(㎡)		토지소유자		소유권외의 권리자(관계인)			비고
				공부상 면적	편입면적	주소	성명	성명 또는 영칭	주소	권리의종류 및내용	
23	강외면 만수리	285-17	과	141	141	건설교통부	국				
24	강외면 만수리	285-16	과	1,690	1,667	건설교통부	국				
25	강외면 만수리	285-18	과	1,116	1,116	건설교통부	국				
26	강외면 만수리	270-6	구	2,381	1,506	농림부	국				농기 무
27	강외면 만수리	270-5	구	1,428	153	농림부	국				농기 무
28	강외면 만수리	270-2	구	8,261	16	농수산부	국				
29	강외면 만수리	274	도	1,864	1,216	농수산부	국				
30	강외면 만수리	276	도	1,448	69	농수산부	국				
31	강외면 만수리	273-20	대	51	51	강외면 만수리 6	김태갑				농기 무
32	강외면 만수리	284-4	도	30	30	충청북도	공				
33	강외면 만수리	285-11	도	51	35	충청북도	공				
34	강외면 만수리	285-10	도	71	27	충청북도	공				

수용 또는 사용할 물건의 세목조서

사업명 : 청원강의 근계획시설도로(대로1-1호선) 건설공사										
연번	소재지	지번	물건의 종류	구조 및 규격	수량	소유자		소유권외의 권리자		비고
						주소	성명	주소	성명	
1	강외면 공평리	223-13	시설채소비닐 하우스(2층)	철파이프 (5.3 * 106m) 2동	1,123.60㎡	충북 청원군 강외면 공평리 120	김영기			
			시설채소비닐 하우스(2층)	철파이프 (5.3 * 100m)	530.00㎡					
			비닐하우스 (창고)	철파이프 (5.3 * 6m)	31.80㎡					
			열풍기		2대					
			관정		4식					
			활대	철재	750개					
2	강외면 공평리	252-34	창고	철파이프조, 보온덮개비닐그늘막 사업자등록번호 (301-90-20797)	211.70㎡	충북 청원군 강외면 오송리 176-6 진흥아파트 301호	김래			이권 보상
			영업권		1식					
3	강외면 공평리	252-41	세면대	시멘트크리트(1.2*1.5)	1.80㎡	충북 청원군 강외면 오송리 176-6 진흥아파트 301호	김래			
			자가수도		1식					
			콘크리트 바닥	시멘트크리트(5*8)	40.00㎡					
			화장실	이동식	1식					
			컨테이너박스 (사무실)	6*3(18㎡)	18.00㎡					이권

수용 또는 사용할 물건의 세목조사서

사명명 : 정원강의 근계혁신체육도로(대로1-1호선) 건설공사

연 번	소재지	지 번	물건의 종류	구조 및 규격	수량	소유자		소유권외의 권리자		비 고
						주소	성 명	주소	성 명	
3	강외면 공평리	252-41	잔디장지온고		1식	충북 정원강외면 오송리 176-6 진흥아파트 301호	김 래			취득
			소독용품		2개					이전
			단풍나무	10년생	14주					
			복숭아	10년생	3주					
			철 쪽	5년생	3주					
			염나무	5년생	2주					
			벗나무	7년생	1주					
			해당화	7년생	1주					
			철레꽃	7년생	1주					
			매실(청)	5년생	5주					
			대추나무	5년생	1주					
			약향나무	5년생	1주					

기 타

● 충청북도교육청 고시 제2005-13호

충청북도교육비특별회계재무회계규칙 제19조의 규정에 의하여 2005년도 제3회 충청북도교육비특별회계 세입·세출 추가경정예산을 다음과 같이 고시합니다.

2005년12월30일

충청북도교육감

2005년도 제3회 충청북도교육비특별회계 세입·세출 추가경정예산

1. 세입예산

(단위 : 천원)

장 관 별	예 산 액		가정예산액		증 △ 감		비 고
	금 액	구성비	금 액	구성비	금 액	비율	
합 계	1,232,792,297	100.0	1,244,463,555	100.0	Δ11,671,258	Δ0.9	
1 국가부담수입	1,037,247,975	84.1	1,028,501,792	82.7	8,746,183	0.9	
- 지방교육재정교부금	1,033,299,588	83.8	1,024,683,771	82.4	8,615,817	0.8	
- 국 고 지 원 금	3,948,387	0.3	3,818,021	0.3	130,366	3.4	
2 일반회계부담수입	113,198,998	9.2	94,470,913	7.6	18,728,085	19.8	
- 법정전입금	112,804,085	9.2	94,076,000	7.6	18,728,085	19.9	
- 비법정전입금	394,913	0.0	394,913	0.0	0	0.0	
3 자체수입	55,077,543	4.5	94,975,436	7.6	Δ39,897,893	Δ42.0	
- 재 산 수 입	3,464,251	0.3	1,346,980	0.1	2,117,271	157.2	
- 입학금및수업료	26,171,915	2.1	26,171,915	2.1	0	0.0	
- 사용료및수료수입	1,331,960	0.1	1,331,960	0.1	0	0.0	
- 잡 수 입	6,789,569	0.6	6,124,581	0.5	664,988	10.9	
- 이 월 금	17,319,848	1.4	60,000,000	4.8	Δ42,680,152	Δ71.1	
4 지방교육채	26,515,414	2.1	26,515,414	2.1	0	0.0	
- 지방교육채	26,515,414	2.1	26,515,414	2.1	0	0.0	
5 주민(기관등)부담수입및기타	752,367	0.1	0	0.0	752,367	100.0	
- 주민(기관등)부담금	422,573	0.1	0	0.0	422,573	100.0	
- 기타지원금	329,794	0.0	0	0.0	329,794	100.0	

2. 세출예산

(단위 : 천원)

관 별	예 산 액		기정예산액		증△감		비고
	금 액	구성비	금 액	구성비	금 액	비율	
합 계	1,232,792,297	100.0	1,244,463,555	100.0	△11,671,258	△0.9	
1. 학교교육	312,669,908	25.4	316,828,668	25.4	△4,158,760	△1.3	
- 유치원	11,368,001	0.9	10,209,894	0.8	1,158,117	11.3	
- 초등학교	156,676,410	12.8	155,368,460	12.5	1,307,950	0.8	
- 중 학교	80,970,380	6.6	77,551,482	6.2	3,418,898	4.4	
- 고등학교	57,865,118	4.7	68,540,422	5.5	△10,675,304	△15.6	
- 특수학교	5,545,891	0.4	4,914,212	0.4	631,679	12.9	
- 기타학교	244,108	0.0	244,208	0.0	△100	△0.0	
2. 평생교육	2,910,659	0.2	3,143,440	0.3	△232,781	△7.4	
- 평생교육	2,910,659	0.2	3,143,440	0.3	△232,781	△7.4	
3. 급여관리	825,084,282	67.0	844,547,494	67.9	△19,463,212	△2.3	
- 급여관리	825,084,282	67.0	844,547,494	67.9	△19,463,212	△2.3	
4. 교육행정	59,990,160	4.8	60,768,834	4.9	△778,674	△1.3	
- 교육위원회	419,933	0.0	448,813	0.0	△28,880	△6.4	
- 분 청	23,660,975	1.9	23,416,729	1.9	244,246	1.0	
- 지역교육청	6,292,154	0.5	7,029,532	0.6	△737,378	△10.5	
- 교육지원기관	29,617,098	2.4	29,873,760	2.4	△256,662	△0.9	
5. 기타경비	32,137,288	2.6	19,175,119	1.5	12,962,169	67.6	
- 지방채상환	11,194,741	0.9	11,194,741	0.9	0	0.0	
- 예 비 비	20,942,547	1.7	7,980,378	0.6	12,962,169	162.4	

● 대전지방국토관리청 고시 제2005-218호

접도구역지정 및 해제 고시

도로법 제50조 제2항의 규정에 의하여 접도구역을 다음과 같이 지정 및 해제하였음을 고시합니다. (단, 도시계획구역은 제외)

2005년 12월 30일

대전지방국토관리청장

도로의 종류	일반국도	노선명	국도4호선
접도구역 지정	<ul style="list-style-type: none"> ◦ 접도구역 : 신설 도로구역 경계선으로부터 양측 각 5m 범위내 ◦ 위치 <ul style="list-style-type: none"> - 시점 : 충북 영동군 황간면 광평리 61-2도 - 종점 : 충북 영동군 추풍령면 추풍령리 246전 		
접도구역 지정목적	<ul style="list-style-type: none"> ◦ 추풍령우회도로 축조 및 포장공사, 교차로구간 등 ◦ 도로의 구조에 대한 손괴방지, 미관의 보존 ◦ 교통에 대한 위험방지 		
접도구역 해제 또는 위치	<ul style="list-style-type: none"> ◦ 해제구역 : 기존도로 접도구역 지정구역 ◦ 위치 <ul style="list-style-type: none"> - 시점 : 충북 영동군 추풍령면 개룡리 441-4도 - 종점 : 충북 영동군 추풍령면 추풍령리 293-1도 		
접도구역 해제사유	<ul style="list-style-type: none"> - 신설도로 건설로 인하여 기존국도의 접도구역을 해제함 - 단, 신설도로의 준공으로 인한 개·폐지공고시까지의 기존국도에서의 접도구역 지정이 유효함. 		

첨부서류: 지형도 1부.

● 대전지방국토관리청 공고 제2005-227호

도로사용개시(폐지)에 관한 공고

도로법 제28조의 규정에 의하여 도로사용개시(폐지) 구간을 다음과 같이 공고합니다.

2005년 12월 30일

대전지방국토관리청장

1. 도로의 종류 : 일반국도
2. 노선명 : 국도 4호선(군산~경주)
3. 사용 개시구간 : 충북 영동군 황간면 광평리~
충북 영동군 추풍령면 추풍령리(6.4km)
4. 사용 폐지구간 : 충북 영동군 추풍령면 계룡리~
충북 영동군 추풍령면 추풍령리(5.48km)
5. 중 요 경 과 지 : 충북 영동군 추풍령면
6. 전 용 구 간 : 충북 영동군 황간면 광평리~
충북 영동군 추풍령면 추풍령리(6.4km)
7. 중용구간 : -
8. 개시(폐지)일시 : 2005년 12월 22일
9. 비고 : 도면은 대전지방국토관리청 도로시설국 도로공사과
(전화 : 042-670-3524)에 비치되어 있음.

첨부서류 : 5만분의 1이상 지형도
