

D. 598 c  
6061  
T. 2 c. 1



MINISTERIO DE OBRAS PUBLICAS  
DIRECCION GENERAL DE AGUAS  
DEPARTAMENTO DE ESTUDIOS

---

# CATASTRO DE USUARIOS DE AGUAS DEL SISTEMA MELADO - ACHIBUENO - PUTAGAN

VII REGION

---

INFORME FINAL  
TOMO II/XI

RIO RARI



RICARDO EDWARDS G.- INGENIEROS CONSULTORES ASOCIADOS LTDA.

NOVIEMBRE 1985



RICARDO EDWARDS G. INGENIEROS LTDA.

INDICE ALFABETICO

FUENTE	CANAL	TEXTO PAG.	P L A N O S			
			Nº	Nº	Nº	Nº
R. Melado-R. Achibueno	Almendro Abajo o Grande	2.229	19	20		
R. Melado-R. Achibueno	Almendro Arriba o Chico	2.223	19	20		
R. Achibueno	Alvarez	2.510	20	21		
R. Achibueno	Benítez-Llepo	2.196	14			
R. Melado-R. Achibueno	Bodega o Ex-Fiscal	2.327	20	15	16	
R. Achibueno	Bomba Eléctrica	2.457	20			
R. Achibueno	Castro-Achibueno	2.088	14			
R. Achibueno	Compañía Chilena de Fósforos	2.211	14	15	20	
R. Achibueno	Comunero Rojas	2.304	20			
R. Melado-R. Achibueno	Contreras o Elgueta	2.276	20			
R. Achibueno	Cuellar o Huimeo	2.495	20	21	26	
R. Achibueno	Fuentealba	2.504	20	21		
R. Achibueno	Gallegos	1.887	9	10		
R. Achibueno	González Encina	2.538	21	26		
R. Melado-R. Achibueno	Huapi	2.282	20			
R. Achibueno	Jarabrán-Llancanao	2.217	19			
R. Achibueno	Juan Ignacio Rojas o Valderrama	2.257	20			
R. Achibueno	La Aguada	2.410	20	21		
R. Achibueno	La Cuarta o Chivato	2.061	14	9	10	
R. Achibueno	La Isla	1.893	9	10		
R. Achibueno	La Recova	1.858	9			
R. Melado-R. Achibueno	Longaví - Melado	1.911	14	9	4	5
	Compañía (Derivado La Tercera)*		5	10		
	La Piedad *		5	6	10	11
	La Primera Arriba o Aysén *		5	6	10	11-16
	Las Mercedes *		5	6	10	11
R. Achibueno	Loyola	2.520	21	26		
R. Achibueno	Los Palomos	1.863	9			
R. Achibueno	Mesamávida	2.041	14	15		
R. Achibueno	Molino Olate	1.875	9	10		
R. Achibueno	Pando o Recreo	2.372	20	15	16	21
R. Achibueno	Peñasco	1.881	9	10		
R. Achibueno	Pica	2.515	21			
R. Achibueno	Quiñe	2.205	14	15		

\* Estos canales se originan en la ribera Norte del río Longaví. El canal Longaví-Melado, al finalizar su recorrido vierte sus aguas a estos canales para regar a través de ellos con aguas combinadas.

FUENTE	CANAL	TEXTO PAG.	P L A N O S			
			Nº	Nº	Nº	Nº
R. Achibueno	Rojas Sur	2.452	20			
R. Achibueno	San Gabriel o Jordaniro	2.383	20			
R. Achibueno	San Luis	2.093	14	15		
R. Achibueno	Sepúlveda Campos	2.270	20			
R. Achibueno	Tapia	2.461	20	24		
R. Achibueno	Tapia-Vásquez	2.156	14	15	16	
R. Achibueno	Ulises Alarcón o Del Alto	2.309	20	15	16	
R. Achibueno	Urrutia	1.869	9	10		
R. Achibueno	Unión Palmilla	2.553	26	27		
R. Achibueno	Vásquez Norte	2.263	20			
R. Achibueno	Vásquez Sur	2.320	20			
R. Achibueno	Yañez Rojas	2.315	20			
R. Melado-R. Ancoa	Alamos	1.080	18	19		
R. Melado-R. Ancoa	Alimentador Llepo	1.270	14	19		
R. Melado-R. Ancoa	Alimentador Roblería	1.047	22			
R. Ancoa	Barros Norte	1.278	19			
R. Ancoa	Bomba El Patagual	1.439	20			
R. Melado-R. Ancoa	Dren San Antonio	1.352	19			
R. Ancoa	El Molino Ancoa	1.070	17			
R. Melado-R. Ancoa	Encina	1.118	18	19		
R. Ancoa	Espinela	1.230	13	14		
R. Melado-R. Ancoa	Ferrada - Ibáñez	1.433	20	25	26	
R. Ancoa	Fuentealba-Ancoa	1.393	20			
R. Ancoa	Gaete	1.208	13			
R. Melado-R. Ancoa	González-Ibáñez	1.417	20	25		
R. Ancoa	Ibáñez	1.369	19			
R. Melado-R. Ancoa	La Cañada	1.283	19	20	25	
R. Melado-R. Ancoa	Lama	1.101	18	19		
R. Ancoa	Leiva	1.238	14			
R. Melado-R. Ancoa	Letelier	1.156	18	19	24	25
R. Melado-R. Ancoa	Llancanao	1.258	14	19		
R. Melado-R. Ancoa	Maitenes o Villalobos	1.445	20	25	26	
R. Melado-R. Ancoa	Margarita	1.427	20	25		
R. Melado-R. Ancoa	Monja o Fiscal	1.183	18	19	24	25
R. Ancoa	Muñoz	1.363	19			



FUENTE	CANAL	TEXTO PAG.	PLANOS			
			Nº	Nº	Nº	Nº
R. Ancoa	Palacios	1.403	20			
R. Melado-R. Ancoa	Pando	1.243	14	19	20	25
R. Ancoa	Retamal-Ancoa	1.222	13			
R. Ancoa	Rojas o Los Robles	1.408	20			
R. Ancoa	San Bartolo-Ancoa	1.398	20			
R. Ancoa	San Juan	1.383	20			
R. Ancoa	Vásquez Uno	1.341	19			
R. Ancoa	Vásquez Dos	1.358	19			
R. Ancoa	Vecinal	1.075	18			
R. Ancoa	Villegas	1.383	20			
R. Liguay	La Laguna	3.255	16			
R. Liguay	Las Rosas-Liguay	3.204	10	11	16	
R. Liguay	Liguay	3.209	16	21	26	27
R. Putagán	Campos	128	24			
R. Putagán	Del Bajo	135	24			
R. Melado-R. Putagán	El Carmen de Putagán	122	23	24		
R. Melado-R. Putagán	El Pato	140	24			
R. Putagán	Enriqueta	77	22			
R. Melado-R. Putagán	Melozal	264	26	31	32	34
R. Putagán	Primavera	117	23			
R. Putagán	Putagán	153	24	25		
R. Melado-R. Putagán	Putagán-Matanzas	89	23	24		
R. Melado-R. Putagán	Rabones	68	22	25		
R. Putagán	San Bartolomé	147	24	25		
R. Melado-R. Putagán	Soledad	82	23	18	19	24
R. Putagán	Valenzuela	112	23			
R. Putagán	Visnaga o Fiscal	233	30	31		
R. Rari	El Molino	408	28			
R. Rari	El Peral	403	28			
R. Rari	Fundo Nuevo	435	29			
R. Rari	Ramos	413	28			
R. Rari	Rojas Uno	418	28			
R. Rari	San Pedro	425	28	29		
R. Rari	Santa Julia	430	28	29		

FUENTE	CANAL	TEXTO PAG.	P L A N O S			
			Nº	Nº	Nº	Nº
ESTEROS:						
Estero Agua Buena	Agua Buena-Longaví	3.353	10			
Estero Agua Buena	La Tolina	3.348	5			
Estero Apestado	El Rosario	970	25			
Estero Apestado	Fundo San Francisco	981	25			
Estero Apestado	Guadantún	1.017	25			
Estero Apestado	Hernández-Vásquez	1.023	25			
Estero Apestado	Hijuelas	986	25	26		
Estero Apestado	Iansa	965	25			
Estero Apestado	La Remolacha	975	25			
Estero Apestado	Piñón	1.002	25			
Estero Apestado	Purísima	1.012	25			
Estero Apestado	San Ramón	991	25			
Estero Apestado	Santa Inés	1.007	25			
Estero Arrayanes	Barros	861	25			
Estero Arrayanes	Callejones	871	25			
Estero Arrayanes	Espinoza	848	25			
Estero Arrayanes	Hernández	853	25			
Estero Arrayanes	Parada-Arrayanes	866	25			
Estero Arrayanes	Posada La Peña	835	25			
Estero Arrayanes	Posada Las Casas	843	25			
Estero Arrayanes Norte	Fundo San Manuel	878	25			
Est. Barrioso o Piedras Negras	Comunero Quiñipeumo	630	24			
Est. Barrioso o Piedras Negras	La Lengua	648	24			
Est. Barrioso o Piedras Negras	Piedras Negras	625	24			
Est. Barrioso o Piedras Negras	Recreo	638	24			
Est. Barrioso o Piedras Negras	Refugio	653	24			
Est. Barrioso o Piedras Negras	San Pedro-Barrioso	661	24			
Est. Barrioso o Piedras Negras	Villar	643	24			
Est. Batuco (R. Melado-R. Achi- bueno).	Castro	1.698	25	26		

FUENTE	CANAL	TEXTO PAG.	PLANOS			
			Nº	Nº	Nº	Nº
Est. Batuco (R. Melado-R. Achi bueno).	Comunero Muñoz	1.782	26			
Est. Batuco (R. Melado-R. Achi bueno).	Copihue Uno	1.730	26			
Est. Batuco (R. Melado-R. Achi bueno).	Copihue Dos	1.741	26			
Est. Batuco (R. Melado-R. Achi bueno).	Cuellar	1.653	20	25		
Est. Batuco (R. Melado-R. Achi bueno).	Del Molino	1.757	31			
Est. Batuco (R. Melado-R. Achi bueno).	El Carmen Uno	1.685	25			
Est. Batuco (R. Melado-R. Achi bueno).	El Carmen Dos	1.711	25	26		
Est. Batuco (R. Melado-R. Achi bueno).	El Palto	1.660	20			
Est. Batuco (R. Melado-R. Achi bueno).	La Granja	1.699	25			
Est. Batuco (R. Melado-R. Achi bueno).	La Higuera	1.736	26			
Est. Batuco (R. Melado-R. Achi bueno).	Leiva	1.746	26			
Est. Batuco (R. Melado-R. Achi bueno).	Municipal	1.638	20	25		
Est. Batuco (R. Melado-R. Achi bueno).	Piñadero	1.679	25			
Est. Batuco (R. Melado-R. Achi bueno).	Providencia	1.672	20	25		
Est. Batuco (R. Melado-R. Achi bueno).	Retamal del Alto	1.705	25	26		
Est. Batuco (R. Melado-R. Achi bueno).	Retamal del Bajo	1.720	25	26		
Est. Batuco (R. Melado-R. Achi bueno).	San Francisco	1.666	20			
Estero Batuquillo	De Los Primos	1.809	26			
Estero Batuquillo	San Juan Batuquillo	1.804	26			
Estero Batuquillo	Santa Rosa	1.814	26	31		
Est. Batuquillo Brazo Norte	Bomba Albornoz	1.827	26			
Est. Batuquillo Brazo Norte	Las Calicheras	1.822	26			

FUENTE	CANAL	TEXTO PAG.	PLANOS			
			Nº	Nº	Nº	Nº
Est. Batuquillo Brazo Sur	Belarmino	1.833	26			
Est. Batuquillo Brazo Sur	Pilocoyán	1.838	26			
Est. Burro Chico-Los Batros	La Hijuela	3.125	21			
Est. Burro Chico-Los Batros	Los Batros Chicos	3.130	21			
Est. Burro Chico-Los Batros	Poli	3.135	21			
Est. Burro Chico-Los Batros	Santa Ana	3.120	21			
Esteros Carrizal	Carrizal Uno	2.777	8			
Esteros Carrizal	Carrizal Dos	2.785	8			
Esteros Carrizal	Carrizal Tres	2.790	8			
Esteros Cunaco	Alimentador Tapia-Cunaco	3.152	21			
Esteros Cunaco	Bomba Alejandro González	3.172	26			
Esteros Cunaco	Comunero Cunaco	3.157	21			
Esteros Cunaco	Dubé	3.162	21			
Esteros Cunaco	González	3.142	21			
Esteros Cunaco	Molina	3.167	21	26		
Esteros Cunaco	Tapia-Cunaco	3.147	21			
Esteros Del Medio	La Isla-Bodega	3.178	27			
Esteros El Batro	Alamiro Villagra	784	25			
Esteros El Batro	Alfredo Villagra	779	25			
Esteros El Batro	Daniel Castillo	774	25			
Esteros El Batro	Gabino Méndez	794	25			
Esteros El Batro	Raimundo Bustamante	804	25			
Esteros El Batro	San Bartolo	769	25			
Esteros El Batro	Sucesión Acevedo	789	25			
Esteros El Batro	Sucesión Villagra	779	25			
Esteros El Batro	Toma Cero o Rojas	743	24	25		
Esteros El Batro	Toma Uno	751	24	25		
Esteros El Batro	Toma Tres - Batro	761	25			

FUENTE	CANAL	TEXTO PAG.	PLANOS			
			Nº	Nº	Nº	Nº
Estero El Burro	El Burro	3.102	21			
Estero El Burro	El Maitén - El Burro	3.112	21			
Estero El Burro	Poli Uno	3.107	21			
Estero El Burro	San Gerardo	3.097	21			
Estero El Burro	Santa Victoria Uno	3.087	20	21		
Estero El Burro	Santa Victoria Dos	3.092	21			
Estero El Duraznillo	Canal Rosso-Vásquez	1.526	17	18	13	
Estero El Duraznillo	Retamal	1.546	18			
Estero El Duraznillo	Reyes	1.541	18			
Estero El Duraznillo	San Nicolás-Duraznillo	1.531	18	17		
Estero El Duraznillo	Valderrama	1.536	18			
Estero El Membrillo	El Membrillo	3.069	21			
Estero El Membrillo	Llollinco	3.064	21			
Estero El Membrillo	San Leonardo	3.079	21			
Estero El Membrillo	Santa Lucila	3.074	21			
Estero El Peumal	El Peumal	611	24			
Estero El Rubio	El Carmen	735	24			
Estero El Rubio	El Recreo Sur	715	24			
Estero El Rubio	Las Quintas	730	24			
Estero El Rubio	Sarmiento	725	24			
Estero El Rubio	Sarmiento-Vara Gruesa	720	24			
Estero La Araña	El Membrillo-La Araña	3.310	4			
Estero La Araña	La Patagua-La Araña	3.305	4			
Estero La Ceniza	Uribe	1.033	26			
Estero La Higuera	La Higuera	3.286	4			
Estero La Matanza	Del Estero La Matanza	523	24			
Estero La Matanza	Echegaray	533	24			
Estero La Matanza	Emeterio Novoa	528	24			
R. Melado-E. La Matanza	Matanzas-Rari	495	23	24	28	29

FUENTE	CANAL	TEXTO PAG.	PLANOS			
			Nº	Nº	Nº	Nº
Estero La Matanza	Quiroz	538	24			
Estero La Matanza	Santa Carolina	543	24			
Estero Las Minas	Chandía Uno	2.979	9			
Estero Las Minas	Chandía Dos	2.992	9			
Estero Las Minas	José Castro	2.974	9			
Estero Las Minas	Los Maestros	2.987	9			
Estero Las Minas	Toma del Molino	2.969	9			
Estero La Obra	Fuentealba-La Obra	3.425	10			
Estero La Obra	La Obra Norte	3.430	15			
Estero La Obra	La Obra Sur	3.435	10			
Estero La Obra	La Reserva	3.417	10	15		
Estero La Obra	Lillo	3.412	10			
Estero La Sombra	Rosario Tapia	1.501	17	18	13	
Estero Laguna de Los Patos	San Pedro Dos	957	25			
Estero Las Raíces	Entre Ríos	618	24			
Estero Las Toscas	El Tránsito	3.365	4			
Estero Las Toscas	Las Toscas	3.373	4	9		
Estero Las Toscas	Quintano	3.360	4			
Estero Lircay	Lircay	371	18			
Estero Los Guayes	El Bosque	2.590	1			
Estero Los Guayes	El Risco	2.620	3			
Estero Los Guayes	La Ramina	2.595	1			
Estero Los Guayes	López	2.585	1			
Estero Los Guayes	Los Laureles-Los Guayes	2.580	1			
Estero Los Guayes	Maharishi Uno	2.567	1			
Estero Los Guayes	Maharishi Dos	2.575	1	2		
Estero Los Guayes	Montecillos	2.610	3			
Estero Los Guayes	Ñañe	2.615	3			

FUENTE	CANAL	TEXTO PAG.	P L A N O S			
			Nº	Nº	Nº	Nº
Estero Los Guayes	Suc. Henríquez Uno	2.600	1	3		
Estero Los Guayes	Suc. Henríquez Dos	2.605	1	3		
Estero Pejerreyes	Alarcón El Natre	2.690	3			
Estero Pejerreyes	El Burro	2.700	3			
Estero Pejerreyes	Guzmanino del Alto	2.705	3			
Estero Pejerreyes	Guzmanino del Bajo	2.695	3			
Estero Pejerreyes	La Patagua	2.682	7	8	3	
Estero Pejerreyes	Muñoz Abajo	2.710	3			
Estero Pejerreyes	Muñoz Arriba	2.677	7			
Estero Pejerreyes	Pejerrey-Urrutiano	2.715	3	8		
Estero Los Pellines	El Espinal	3.262	4			
Estero Los Pellines	Liguay Norte	3.279	10			
Estero Los Pellines	Los Pellines	3.267	9	10		
Estero Los Pellines	Norambuena	3.274	10			
Estero Los Patos	Los Patos Copihue Norte	1.764	26			
Estero Los Patos	Los Patos Copihue Sur	1.769	26			
Estero Los Patos	Patos Norte	1.780	26			
Estero Los Patos	Patos Sur	1.774	26			
Estero Los Patos	Quiroz	1.785	26	31		
Estero Los Patos	Sixto Méndez	1.790	26			
Est. Los Vegones o Las Nalcas	Las Nalcas	3.317	9	4		
Estero Llepo	Estero Llepo Sur	1.609	14			
Estero Llepo	Reveco	1.604	14			
Estero Llepo	Vásquez - Llepo	1.599	14			
Estero Lliu-Lliu	El Nani Uno	383	24			
Estero Lliu-Lliu	El Nani Dos	388	24			
Estero Lliu-Lliu	Krstulovic	379	24			
Estero Lliu-Lliu	Lliu-Lliu	393	24			
Estero Llollinco	Comunero Vergara	3.037	21	26		
Estero Llollinco	Los Dos Esteros	3.056	21	26		

FUENTE	CANAL	TEXTO PAG.	PLANOS			
			Nº	Nº	Nº	Nº
Estero Llollinco	Recreo Norte Uno	3.017	21			
Estero Llollinco	Recreo Norte Dos	3.022	21			
Estero Llollinco	Troncoso	3.032	21			
Estero Llollinco	Velásquez	3.027	21			
Estero Llollinco	Vergara del Bajo	3.051	21	26		
Estero Llollinco	Vergara La Loma	3.044	21			
Estero Malverde	Bomba Villagra	709	25			
Estero Malverde	El Peral	687	25	30		
Estero Malverde	La Turbina	704	25	30		
Estero Malverde	Los Laureles-Malverde	696	25	30		
Estero Malverde	Malverde	682	24	25		
Estero Malverde	Malverde-Chacón	672	24			
Estero Malverde	Reyes Parada	667	24			
Estero Malverde	Santa Marta	677	24			
Est. Matancilla o Las Arvejas	Las Flores	3.398	10			
Est. Matancilla o Las Arvejas	Los Puquios	3.405	10			
Est. Matancilla o Las Arvejas	Sánchez Badilla	3.393	5			
Estero Piedras Lisas	Cáceres	3.009	9			
Estero Piedras Lisas	López - Piedras Lisas	3.004	9			
Estero Piedras Lisas	Retamal Barros	2.999	9			
Estero Quiuquenes	Ferrada Cruz	362	24	19		
R. Melado-E. Quiuquenes	Putagán-Quiuquenes o El Carmen	355	24			
Estero Raíz Pelada	Tranque Arce	482	28			
Estero Relbún	Chupallar	1.463	17	22		
Estero Salto de Agua	La Unión	565	24			
Estero Salto de Agua	Mardones Uno	550	24			
Estero Salto de Agua	Martín	560	24			
Estero Salto de Agua	Möller Dos	555	24			
Estero San Ignacio	De la Viña	3.189	27			



FUENTE	CANAL	TEXTO PAG.	PLANOS			
			Nº	Nº	Nº	Nº
Estero San Ignacio	San Ignacio	3.184	27			
Estero Santa Teresa	Morales o Villalobos	2.782	25			
Estero Sin Nombre Tres	Los Pequenes	488	28			
Estero Sin Nombre Cuatro	Carlos Labra	816	25			
Estero Sin Nombre Cuatro	Las Vegas	821	25			
Estero Sin Nombre Cuatro	Los Batros	811	25			
Estero Tengue	Tengue-Mercedes	3.196	11			
E. Torrentón y Arrayanes	Concha	945	25			
Estero Torrentón	Los Laureles-Torrentón	925	25			
Estero Torrentón	San Pedro Uno	914	25			
Estero Torrentón	Santa Teresa	919	25			
Estero Torrentón	Sucesión Concha	950	25			
Estero Torrentón	Tillería	930	25			
Estero Torrentón	Toma Dos	899	25			
Estero Torrentón	Toma Tres	904	25			
Estero Torrentón	Toma Cuatro	909	25			
Estero Torrentón	Toma Nueve	935	25			
Estero Torrentón	Toma Diez	940	25			
Estero Torrentón	Vertientes	885	25			

FUENTE	CANAL	TEXTO PAG.	P L A N O S			
			Nº	Nº	Nº	Nº
DERRAMES						
Alfaro Parada	Alfaro Parada	2.141	15			
Alen	Alen	2.489	26			
Agua Fría	Agua Fría	2.253	20			
Badilla	Badilla	1.379	19	20		
Benavente	Benavente	2.034	21			
Bodega	Bodega	3.252	27			
Campino	Campino	2.546	26	27		
Canal Viejo	Canal Viejo	2.549	26			
Castillo	Castillo	2.196	15			
Comunidad Campos Morales	Comunidad Campos Morales	215	31			
Copihue - La Discordia	Copihue - La Discordia	1.727	26			
Doña Helia	Doña Helia	227	26			
Dren Yungay	Dren Yungay	1.338	25			
El Carmen - Copihue	El Carmen - Copihue	1.717	26			
El Carmen - La Obra	El Carmen - La Obra	1.695	25	26		
El Inglés	El Inglés	1.455	26			
El Mirador	El Mirador	2.380	16	21		
El Monte	El Monte	999	25			
El Peral	El Peral	398	24			
El Peumal	El Peumal	217	37			
El Picotón	El Picotón	1.795	26			
El Refugio	El Refugio	658	24			
El Sapo	El Sapo	2.011	5			
El Sauce	El Sauce	693	25	30		
El Varón	El Varón	2.085	10			
Flores	Flores	2.492	26			
Fundo San Manuel	Fundo San Manuel	858	25			
Hernández	Hernández	3.271	10			
Herrera	Herrera	218	26	31		
Hugo Castillo	Hugo Castillo	701	25			
Huimeo	Huimeo	3.249	26			
Huingana	Huingana	896	25			
Inostroza	Inostroza	2.366	21			
Jaque	Jaque	230	26			
La Chiripa	La Chiripa	224	26			
La Máquina	La Máquina	2.083	9			

FUENTE	CANAL	TEXTO PAG.	PLANOS			
			Nº	Nº	Nº	Nº
La Pandina	La Pandina	2.357	15			
La Pirihuina	La Pirihuina	1.798	26			
La Posada Dos	La Posada Dos	890	25			
La Posada Uno	La Posada Uno	840	25			
La Rana	La Rana	2.031	19	11		
La Vega	La Vega	2.449	21			
La Viña	La Viña	2.002	15			
Las Mercedes	Las Mercedes	2.014	10	11		
Las Mercedes-Quiñipeumo	Las Mercedes-Quiñipeumo	1.150	24			
Lastra	Lastra	2.369	15			
Los Nocles	Los Nocles	2.193	16			
Los Parrones	Los Parrones	1.177	24			
Loyola	Loyola	2.525	21			
Luzmila	Luzmila	2.404	21			
Maitenes	Maitenes	1.452	26			
Membrillo	Membrillo	2.005	10			
Miraflores	Miraflores	2.360	15			
Monja o Fiscal	Monja o Fiscal	1.205	19			
Nani	Nani	1.147	24			
Nazario	Nazario	748	24	25		
Norambuena	Norambuena	2.138	15			
Pando Dos	Pando Dos	1.255	20			
Pando Uno	Pando Uno	1.252	20			
Parodi	Parodi	2.080	9			
Parra	Parra	2.501	26			
Portela	Portela	2.008	10			
Quinta La Flor	Quinta La Flor	1.171	24			
Quiñipeumo	Quiñipeumo	635	24			
Quiñipeumo o Vega	Quiñipeumo o Vega	1.180	18	19	24	
Retamal - Vásquez	Retamal - Vásquez	2.446	20	21		
Rosino	Rosino	2.037	10	11		
San Esteban	San Esteban	2.190	15			
San Esteban Chico	San Esteban Chico	2.351	20			
San Félix	San Félix	2.363	21			
San Gabriel	San Gabriel	2.401	20			
San Isidro	San Isidro	1.423	20	25		
San José	San José	1.267	20			
San Juan	San Juan	893	25			

FUENTE	CANAL	TEXTO PAG.	PLANOS			
			Nº	Nº	Nº	Nº
San Judas	San Judas	2.446	21			
San Manuel	San Manuel	109	24			
San Ramón	San Ramón	996	25			
San Raúl Dos	San Raúl Dos	2.150	15			
San Raúl Tres	San Raúl Tres	2.144	15			
San Raúl Uno	San Raúl Uno	2.147	15			
San Serafín	San Serafín	214	32			
Santa Inés	Santa Inés	221	33			
Santa Luisa	Santa Luisa	1.458	26			
Taricco	Taricco	261	31			
Vega	Vega	1.153	24			
Vega del Molino	Vega del Molino	2.984	9			
Vergara	Vergara	2.407	21			
Vertientes	Vertientes	1.174	25			
Villar-Fernández	Villar-Fernández	2.443	21			
Villorrio Huimeo	Villorrio Huimeo	3.246	26			
Viscarra	Viscarra	2.354	20			
DRENES:						
Matadero Nº 2	Matadero Nº 2	1.322	25			
Yungay	Yungay	1.325	25			
VERTIENTES:						
Acuña	Acuña	1.235	14			
Agua Bonita	Agua Bonita	2.117	15	16		
Agua de los Terneros	Agua de los Terneros	2.906	13			
Agua Fea	Agua Fea	2.122	15			
Agua Fría	Agua Fría	2.245	20			
Barrial	Barrial	1.629	14			
Barros	Barros	1.349	14	19		
Bertina	Bertina	1.216	13			
Bravo Cancino	Bravo Cancino	1.650	25			
Carrizal o El Parronal	Carrizal o El Parronal	2.301	20			
Castillo	Castillo	2.187	15			
Curbén	Curbén	2.177	15	16		

FUENTE	CANAL	TEXTO PAG.	PLANOS			
			Nº	Nº	Nº	Nº
Chelita	Chelita	1.115	19			
De la Media	De la Media	2.862	8			
De los Montecillos	De los Montecillos	422	28			
De los Montes	De los Montes	2.342	20			
Dolores	Dolores	2.348	20			
El Almendro	El Almendro	2.184	15			
El Amargo	El Amargo	1.647	25			
El Bosque	El Bosque	2.239	20			
El Burro	El Burro	1.414	20			
El Canario	El Canario	2.114	15			
El Cerro	El Cerro	1.112	18			
El Colorado	El Colorado	1.140	24			
El Culmén	El Culmén	2.687	8	3		
El Llano	El Llano	2.823	13			
El Molino-La Pitra o Carrizal	El Molino-La Pitra o Carrizal	2.298	20			
El Peumo	El Peumo	2.473	20			
El Túnel	El Túnel	1.999	9			
El Venado	El Venado	2.572	2			
Espinoza	Espinoza	2.485	20	21		
Estacadilla	Estacadilla	1.067	17			
Fundo San Manuel	Fundo San Manuel	1.264	25			
Fundo San Ramón	Fundo San Ramón	2.242	20			
Gaete	Gaete	1.219	13			
Garrido	Garrido	2.250	20			
La Aguada-El Peral	La Aguada-El Peral	1.213	13			
La Chimba	La Chimba	1.335	20			
La Laguna	La Laguna	2.398	20			
La Madeja	La Madeja	1.144	24			
La Piedad	La Piedad	2.017	10			
La Tiza	La Tiza	349	23			
Las Bateas	Las Bateas	766	25			
Las Coles	Las Coles	2.134	15	16		
Las Maderas	Las Maderas	1.632	14			
Las Minas	Las Minas	2.810	13			
Las Pataguas	Las Pataguas	2.873	8			
Las Sierpes	Las Sierpes	2.865	8			

FUENTE	CANAL	TEXTO PAG.	PLANOS			
			Nº	Nº	Nº	Nº
Las Vegas	Las Vegas	1.644	25			
Lagos	Lagos	346	22			
Lara	Lara	2.440	20			
Laurentino	Laurentino	2.826	13			
Loma del Peumo	Loma del Peumo	1.064	17			
Los Canelos	Los Canelos	471	28			
Los Cristales	Los Cristales	2.027	10			
Los Laureles Dos	Los Laureles Dos	1.058	22			
Los Laureles Uno	Los Laureles Uno	1.055	22			
Los Maitenes	Los Maitenes	2.928	13			
Los Puquios	Los Puquios	2.021	10			
Los Robles	Los Robles	2.295	20			
Los Tricahues	Los Tricahues	1.902	14			
María Luisa o Chivato	María Luisa o Chivato	1.376	19	20		
Méjico	Méjico	2.834	13			
Méndez	Méndez	2.131	15			
Mogotina Dos	Mogotina Dos	1.623	13			
Mogotina Uno	Mogotina Uno	1.620	13			
Norambuena	Norambuena	2.128	15			
Ortega	Ortega	2.479	20	15		
Parada Dos	Parada Dos	1.908	14			
Parada Uno	Parada Uno	1.905	14			
Piñeo	Piñeo	1.626	13			
Pompeya	Pompeya	2.437	20			
Retamal	Retamal	1.227	13	14		
Reserva San Jorge	Reserva San Jorge	3.422	15			
Rincón de Zúñiga	Rincón de Zúñiga	2.125	15			
Rincón de los Avellanos	Rincón de los Avellanos	1.061	22			
Rosario Tapia del Pilar	Rosario Tapia del Pilar	2.181	15			
San Esteban Chico	San Esteban Chico	2.476	20			
Santa Teresa	Santa Teresa	2.782	8			
Sofía	Sofía	1.346	14	19		
Tata Almuna	Tata Almuna	1.996	14			
Total	Total	2.345	20			
Ulloa Dos	Ulloa Dos	1.617	13			
Ulloa Uno	Ulloa Uno	1.614	13			
Vásquez	Vásquez	2.876	8			
Zenteno	Zenteno	1.899	14			

FUENTE	CANAL	TEXTO PAG.	PLANOS			
			Nº	Nº	Nº	Nº
QUEBRADAS:						
Agua Fría	Siempreviva	2.923	13			
Bajo El Nabo	Bajo El Nabo Uno	2.957	9			
Bajo El Nabo	Bajo El Nabo Dos	2.962	9			
Canelillo	Canelillo	452	28			
Canelillo	Fundo Canelillo	447				
Canelillo	Junta	442	23	28		
Casas del Fundo	Avellano Uno	327	22			
Chingue	Chingue	2.641	1			
Dalmacia o del Finao Parada	El Peumo	2.901	13			
Dalmacia o del Finao Parada	Placilla	2.896	13			
Del Duende	Duende Uno	2.753	3			
Del Duende	Duende Dos	2.763	3			
Del Duende	Joselino Pejerreyes	2.758	3			
Del Medio	Del Medio	1.475	17			
Del Medio	Vecinal Chupallar	1.470	17			
El Manzano	El Manzano	1.482	17			
El Manzano	Romero	1.487	17			
El Paso Malo	El Paso Malo Oriente	1.514	17			
El Paso Malo	El Paso Malo Poniente	1.519	17			
El Peumo -Río Melado	Castro	603	24			
El Puelche	Tranque Gannon	476	28			
El Sauce	Culenaar	1.546	17			
El Ternero	El Ternero	2.634	2			
Honda o El Espino	Bernabé Bravo	2.797	8			
La Ballica	La Ballica Uno	2.741	3			
La Ballica	La Ballica Dos	2.746	3			
La Chascona	La Chascona	2.950	13			
La Greda	Benicio Rojas	1.582	13	18		
La Greda	Escuela	1.565	13			
La Greda	La Greda	1.587	13	18		
La Greda	Vásquez - La Greda Uno	1.572	13			
La Greda	Vásquez - La Greda Dos	1.577	13			
La Hoyada	La Hoyada	2.627	1			
La Rucia	El Peral - La Rucia	3.298	4			
La Rucia	San Gregorio	3.293	4			

FUENTE	CANAL	TEXTO PAG.	PLANOS			
			Nº	Nº	Nº	Nº
La Sepultura	Mardónes Dos	596	24			
La Sepultura	Monte de los Bueyes	591	24			
La Vaina	Möller Tres	572	24			
Las Toscas	La Campina	2.655	3			
Loma de la Cruz	La Yegua-La Loma	3.324	4			
Lomas de la Polcura	Lomas de la Polcura Uno	3.331	9			
Lomas de la Polcura	Lomas de la Polcura Dos	3.336	9			
Lomas de la Polcura	Lomas de la Polcura Tres	3.341	9			
Los Colorados	Los Alamos	2.722	7			
Los Guiones	Los Guiones	2.648	1	3		
Moya	Agua Buena	2.943	13			
Moya	Las Yeguas	2.938	13			
Moya	Moya	2.933	13			
Parada	Paradino	2.662	3			
Paso Los Laureles	Paso Los Laureles	2.669	3			
Quesería	Möller Uno	584	24			
Quesería	Rojas	579	24			
Quiñe Sur	Francisco Fuentes	2.911	13			
Quiñe Sur	La Meloza	2.916	13			
Rondón	Rondón Uno	336	22			
Rondón	Rondón Dos	341	22			
Sin Nombre	Avellano Dos	320	22			
Sin Nombre-Carrizal	Orfelina Castillo	2.770	8	3		
Sin Nombre Nº 1	Hijuela Dos	1.494	17			
Sin Nombre Nº 2	Bustos	1.553	17	13		
Sin Nombre Nº 2	Luis Vásquez	1.560	18			
Sin Puerta	Custodio Guzmán	2.729	2	7	3	
Sin Puerta	Suc. Teófilo Muñoz	2.724	2			
Tricahue	Tricahue	466				
Tricahue Oriente	Colihue	459	23	28		
Zanjón Puente Nuevo Oriente	Tranque Lobos	1.845	26			
POZOS: Utilizados para Riego						
Pozo Estadio Nº 1	Pozo Estadio Nº 1	1.332	20			
Pozo Estadio Nº 2	Pozo Estadio Nº 2	1.329	20			
Pozo Los Robles	Pozo Los Robles	2.295	20			







RICARDO EDWARDS G. INGENIEROS LTDA.

INDICE SECUENCIAL

FUENTE	CANAL MATRIZ	DERIVADO	SUB DERIVADO	SUB SUB DERIVADO	PAGINA TEXTO	PLANOS					TOMO	SUPER. Hds.		
						N°	N°	N°	N°	N°			NUMERO ENCUESTAS	NUMERO REGANTES
R. Melado-R. Putagán	Rabones				68	I	22	23			58	302,35		
Río Putagán.	Enriqueta				77	I	22				3	0,60		
R. Melado-R. Putagán	Soledad				82	I	23	18	19	24	1	100,00		
R. Melado-R. Putagán	Putagán - Matanzas				89	I	23	24			8	88,00		
Derrames San Manuel		Lomas de Putagán			89	I	23	24			8	88,00		
Río Putagán	Valenzuela	Rojas - Novoa			109	I	24				48	200,35		
Río Putagán	Primavera				112	I	23				5	4,70		
R. Melado-R. Putagán	El Carmen de Putagán				117	I	23	24			1	3,00		
Río Putagán	Campos				122	I	23	24			2	95,00		
Río Putagán	Del Bajo				128	I	24				22	166,65		
R. Melado-R. Putagán	El Pato				135	I	24				5	2,90		
Río Putagán	San Bartolomé				140	I	24				24	207,50		
Río Putagán	Putagán				147	I	24	25			8	91,00		
Río Putagán	Porvenir				153	I	30	25	26		11	95,30		
	La Geniza					I	25	26			10	135,45		
	El Peumo					I	25	26			6	37,00		
	Santa Dora					I	25	26			7	4,40		
	Maica					I	25	26			8	53,70		
	Palmilla					I	26	31	33		62	889,60		
	Rivera					I	26				117	848,91		
	Batuco Norte o Muñoz					I	26				15	83,30		
	Batuco Sur					I	26				36	135,84		
	La Higuera					I	26				10	61,10		
	Batuco - Batungillo					I	26				9	37,80		
	Tapia - Bravo					I	26				24	172,61		
						I	26				9	130,40		

FUENTE	CANAL MATRIZ	DERIVADO	SUB DERIVADO	SUB SUB DERIVADO	PAGINA TEXTO	TOMO	PLANOS				NUMERO ENCUESTAS	NUMERO REGANTES	SUP. Hás.
							N°	N°	N°	N°			
Derrames Comunidad Campos Morales.	Derrames Comunidad Campos Morales				215	I	31				-	1	5,00
Derrames Herrera	Derrames Herrera				218	I	26	31			2	2	19,00
Derrames Santa Inés	Derrames San Inés				221	I	33				1	1	3,00
Derrames La Chiripa	Derrames La Chiripa				224	I	26				1	1	0,75
Derrames Doña Helia	Derrames Doña Helia				227	I	26				2	6	10,00
Derrames Jaque	Derrames Jaque				230	I	26				-	1	1,00
Río Putagán	Visnaga o Fiscal				233	I	30	31			55	58	237,21
		Loyola				I	31				14	15	132,10
		Abraham Carrillo				I	31				55	55	42,09
		Fabry Palma				I	31				16	18	205,15
		Leiva				I	31				34	36	181,10
			Ibañez			I	31				25	28	38,61
Derrames Taricco	Derrames Taricco				261	I	31				4	4	7,60
R. Maule-R. Putagán	Melozal				264	II	26	31	32	34	151	159	1211,83
		Marimaura				II	32				84	99	269,33
		Vaquería				II	34	35	37		70	78	960,30
			El Peumal			II	37				7	8	345,00
		Manantiales				II	34	35	36		80	82	1161,75
Pozo Marimaura	Pozo Marimaura					II	32				1	1	0,10
Derrames San Serafín	Derrames San Serafín				311	II	32				3	3	4,50
Derrames El Peumal	Derrames El Peumal				314	II	37				-	1	1,50
Quebrada Sin Nombre	Avellano Dos				317	II	22				-	1	2,00
Quebrada Casas del Fundo	Avellano Uno				320	II	22				1	1	3,00
Quebrada Rondón	Rondón Uno				327	II	22				1	1	2,00
Quebrada Rondón	Rondón Dos				341	II	22				-	1	1,00
Vertiente Lagos	Vertiente Lagos				346	II	22				1	1	0,50

FUENTE	CANAL MATRIZ	DERIVADO	SUB DERIVADO	SUB SUB DERIVADO	PAGINA TEXTO	TOMO	PLANOS				NUMERO ENCUESTAS	NUMERO REGANTES	SUP. Hós.
							N°	N°	N°	N°			
Vertiente La Tiza	Vertiente La Tiza				349	II	23				3	4	4,50
R. Melado-E.Quiuquenes	Putagán-Quiuquenes o El Carmen.				355	II	24				35	36	159,50
Estero Quiuquenes	Ferrada-Cruz.				362	II	24	19			13	17	189,90
Estero Lircay	Lircay				371	II	18				1	1	5,00
Estero Lliu-Lliu.	Krstulovic				379	II	24				-	1	4,50
Estero Lliu-Lliu.	El Nani Uno				383	II	24				6	7	26,56
Estero Lliu-Lliu.	El Nani Dos				388	II	24				2	2	25,00
Estero Lliu-Lliu.	Lliu-Lliu				393	II	24				7	9	23,20
Derrames El Peral	Derrames El Peral				398	II	24				2	2	6,80
Río Rari	El Peral				403	II	28				-	1	0,60
Río Rari	El Molino				408	II	28				3	3	2,70
Río Rari	Ramos				413	II	28				11	11	45,40
Río Rari	Rojas Uno				418	II	28				1	1	10,00
Vert. de los Montecillos	Vert. de los Montecillos.				422	II	28				2	2	0,40
Río Rari	San Pedro				425	II	28	29			2	2	17,00
Río Rari	Santa Julia				430	II	28	29			11	13	46,308
Río Rari	Fundo Nuevo				435	II	29				7	8	119,60
Quebrada Canelillo	Junta				442	II	23	28			-	1	0,40
Quebrada Canelillo	Fundo Canelillo				447	II	23	28			1	1	1,50
Quebrada Canelillo	Canelillo				452	II	28				4	4	6,50
Qda. Tricahue Oriente	Colihue				459	II	23	28			1	1	1,00
Quebrada Tricahue	Tricahue				466	II	28				1	1	0,50
Vertiente Los Canelos	Vertiente Los Canelos				471	II	28				2	3	2,20
Quebrada El Puelche	Tranque Gannón				476	II	28				-	1	1,00
Estero Raíz Pelada	Tranque Arce				482	II	28				-	1	8,00
Est. Sin Nombre Tres	Los Pequenes				488	II	28				3	3	16,00

FUENTE	CANAL MATRIZ	DERIVADO	SUB DERIVADO	SUB SUB DERIVADO	PAGINA TEXTO	TOMO	PLANOS				NUMERO ENCUESTAS	NUMERO REGANTES	SUP. Hós.
							N°	N°	N°	N°			
R. Melado-E. La Matanza	Matanzas-Rari	El Litre El Lirio Santa Olga			495	III	23	24	28	29	138	145	556,46
						III	24				35	49	163,98
						III	28	29	24		38	40	107,92
						III	28				7	8	42,70
Estero La Matanza	Del Estero La Matanza				523	III	24				1	2	14,00
Estero La Matanza	Emeterio Novoa				528	III	24				3	4	32,50
Estero La Matanza	Echegaray				533	III	24				1	1	7,00
Estero La Matanza	Quiróz				538	III	24				1	1	11,00
Estero La Matanza	Santa Carolina				543	III	24				-	1	25,00
Estero Salto de Agua	Mardones Uno				550	III	24				-	1	7,00
Estero Salto de Agua	Möller Dos				555	III	24				-	2	15,00
Estero Salto de Agua	Martín				560	III	24				2	3	31,00
Estero Salto de Agua	La Unión				565	III	24				16	18	169,10
Quebrada La Vaina	Möller Tres				572	III	24				-	1	1,00
Quebrada Quesería	Rojas				579	III	24				-	1	2,00
Quebrada Quesería	Möller Uno				584	III	24				-	1	12,00
Quebrada La Sepultura	Monte de Los Bueyes				591	III	24				1	4	3,53
Quebrada La Sepultura	Mardones Dos				596	III	24				-	1	3,00
R. Melado-Qda. El Peumo	Castro				603	III	24				-	1	1,05
Estero El Peumal	El Peumal				611	III	24				-	1	18,00
Estero Las Raíces	Entre Ríos				618	III	24				1	1	50,00

FUENTE	CANAL MATRIZ	DERIVADO	SUB DERIVADO	SUB SUB DERIVADO	PAGINA TEXTO	TOMO	PLANOS				NUMERO ENCUESTAS	NUMERO REGANTES	SUP. Hás.
							N°	N°	N°	N°			
Est. Barrioso o Piedras Negras.	Piedras Negras.				625	II	24				-	1	10,00
Est. Barrioso o Piedras Negras.	Comunero Quiñipeumo				630	III	24				14	16	131,30
Derrames Quiñipeumo	Derrames Quiñipeumo				635	III	24				1	2	31,00
Est. Barrioso o Piedras Negras.	Recreo				638	III	24				1	1	13,00
Est. Barrioso o Piedras Negras.	Villar				643	III	24				1	1	10,00
Est. Barrioso o Piedras Negras.	La Lengua				648	III	24				-	1	7,00
Est. Barrioso o Piedras Negras.	Refugio				653	III	24				1	1	45,00
Derrames El Refugio	Derrames El Refugio				658	III	24				-	1	12,00
Est. Barrioso o Piedras Negras.	San Pedro - Barrioso				661	III	24				1	2	21,00
Estero Malverde	Reyes - Parada				667	III	24				2	2	33,00
Estero Malverde	Malverde - Chacón				672	III	24				3	5	38,50
Estero Malverde	Santa Marta				677	III	24				-	1	1,00
Estero Malverde	Malverde				682	III	24	25			1	2	27,00
Estero Malverde	El Peral				687	III	25	30			22	28	61,20
Derrames El Sauce	Derrames El Sauce				693	III	25	30			2	3	11,70
Estero Malverde	Los Laureles - Malverde				696	III	25	30			14	14	58,90
Derrames Hugo Castillo	Derrames Hugo Castillo				701	III	25				1	3	21,00
Estero Malverde	La Turbina				704	III	25	30			3	3	19,00
Estero Malverde	Bomba Villagra				709	III	25				-	1	1,80
Estero El Rubio	El Recreo Sur				715	III	24				3	4	40,20
Estero El Rubio	Sarmiento-Vara Gruesa				720	III	24				1	2	23,00
Estero El Rubio	Sarmiento				725	III	24				1	2	14,00

FUENTE	CANAL MATRIZ	DERIVADO	SUB DERIVADO	SUB SUB DERIVADO	PAGINA TEXTO	TOMO	PLANOS				NUMERO ENCUESTAS	NUMERO REGANTES	SUP. Hos.
							N°	N°	N°	N°			
Estero El Rubio	Las Quintas				730	III	24				5	7	68,40
Estero El Rubio	El Carmen				735	III	24				-	1	20,00
Estero El Batro	Toma Cero o Rojas				743	III	24	25			2	4	0,40
Derrames Nazario	Derrames Nazario				748	III	24	25			1	1	0,40
Estero El Batro	Toma Uno				751	III	24	25			10	11	8,05
Estero El Batro	San Manuel				756	III	25				5	12	26,30
Estero El Batro	Toma Tres - Batro				761	III	25				1	1	3,00
Vertiente Las Bateas	Vertiente Las Bateas				766	III	25				-	1	8,00
Estero El Batro	San Bartolo				769	III	25				-	1	5,00
Estero El Batro	Daniel Castillo				774	III	25				1	1	4,00
Estero El Batro	Alfredo Villagra				779	III	25				1	1	3,00
Estero El Batro	Alamiro Villagra				784	III	25				1	1	3,00
Estero El Batro	Sucesión Acevedo				789	III	25				1	1	1,50
Estero El Batro	Gabino Méndez				794	III	25				1	1	2,00
Estero El Batro	Sucesión Villagra				799	III	25				1	1	1,50
Estero El Batro	Raimundo Bustamante				804	III	25				1	1	0,50
Est. Sin Nombre Cuatro	Los Batros				811	IV	25				10	11	53,00
Est. Sin Nombre Cuatro	Carlos Labra				816	IV	25				1	1	15,00
Est. Sin Nombre Cuatro	Las Vegas				821	IV	25				1	1	10,00
Estero Santa Teresa	Morales o Villalobos				828	IV	25				5	6	27,00
Estero Arrayanes	Posada La Peña				835	IV	25				6	8	75,45
Derrames La Posada Uno	Derrames La Posada Uno				840	IV	25				3	7	30,20
Estero Arrayanes	Posada Las Casas				843	IV	25				6	6	65,42
Estero Arrayanes	Espinoza				848	IV	25				1	3	34,00
Estero Arrayanes	Hernández				853	IV	25				7	7	29,95
Derr. Fondo San Manuel	Derr. Fondo San Manuel				858	IV	25				1	2	5,05



FUENTE	CANAL MATRIZ	DERIVADO	SUB DERIVADO	SUB SUB DERIVADO	PAGINA TEXTO	TOMO	PLANOS				NUMERO ENCUESTAS	NUMERO REGANTES	SUP. Hós.
							N°	N°	N°	N°			
Estero Arrayanes	Barros				861	IV	25				1	1	2,00
Estero Arrayanes	Parada - Arrayanes				866	IV	25				4	4	13,00
Estero Arrayanes	Callejones				871	IV	25				5	8	49,30
Estero Arrayanes Norte	Fundo San Manuel				878	IV	25				-	1	55,00
Estero Torrentón	Vertientes				885	IV	25				11	12	90,05
Derrames La Posada Dos	Derrames La Posada Dos				890	IV	25				1	1	0,10
Derrames San Juan	Derrames San Juan				893	IV	25				1	1	4,00
Derrames Huingana	Derrames Huingana				896	IV	25				2	2	27,00
Estero Torrentón	Toma Dos				899	IV	25				-	2	16,00
Estero Torrentón	Toma Tres				904	IV	25				-	1	1,00
Estero Torrentón	Toma Cuatro				909	IV	25				-	2	3,00
Estero Torrentón	San Pedro Uno				914	IV	25				2	3	38,50
Estero Torrentón	Santa Teresa				919	IV	25				32	33	85,35
Estero Torrentón	Los Laureles - Torrentón				925	IV	25				9	11	99,80
Estero Torrentón	Tillería				930	IV	25				2	3	17,00
Estero Torrentón	Toma Nueve				935	IV	25				7	8	8,40
Estero Torrentón	Toma Diez				940	IV	25				3	4	21,50
E. Torrentón y Arrayanes	Concha				945	IV	25				5	5	21,30
Estero Torrentón	Sucesión Concha				950	IV	25				5	7	32,80
Est. Laguna de Los Patos	San Pedro Dos				957	IV	25				3	3	30,00
Estero Apestado	Iansa				965	IV	25				3	4	20,00
Estero Apestado	El Rosario				970	IV	25				1	1	35,00
Estero Apestado	La Remolacha				975	IV	25				2	2	12,00
Estero Apestado	Fundo San Francisco				981	IV	25				9	10	53,90
Estero Apestado	Hijuelas				986	IV	25				2	4	17,30
Estero Apestado	San Ramón				991	IV	25				2	2	67,00

FUENTE	CANAL MATRIZ	DERIVADO	SUB DERIVADO	SUB SUB DERIVADO	PAGINA TEXTO	TOMO	PLANOS				NUMERO ENCUESTAS	NUMERO REGANTES	SUP. Hós.
							N°	N°	N°	N°			
Derrames San Ramón	Derrames San Ramón				996	IV	25				2	3	27,20
Derrames El Monte	Derrames El Monte				999	IV	25				-	2	4,00
Estero Apestado	Piñón				1002	IV	25				1	1	4,00
Estero Apestado	Santa Inés				1007	IV	25				6	9	168,00
Estero Apestado	Purísima				1012	IV	25				2	2	89,00
Estero Apestado	Guadantún				1017	IV	25				12	12	83,00
Estero Apestado	Hernández Vásquez				1023	IV	25	26			38	46	77,45
Estero La Ceniza	Uribe				1033	IV	26				1	1	1,00

FUENTE	CANAL MATRIZ	DERIVADO	SUB DERIVADO	SUB SUB DERIVADO	PAGINA TEXTO	TOMO	PLANOS				NUMERO ENCUESTAS	NUMERO REGANTES	SUP. Hás.
							N°	N°	N°	N°			
R. Melado-R. Ancoa	Alimentador Roblería				1047	IV	22				2	2	106,80
Vert. Los Laureles Uno	Vert. Los Laureles Uno				1055	IV	22				-	1	1,00
Vert. Los Laureles Dos	Vert. Los Laureles Dos				1058	IV	22				-	1	0,60
Vert. Rincón de los Avelanos.	Vert. Rincón de los Avelanos.				1061	IV	22				1	1	1,50
Vert. Loma del Peumo	Vert. Loma del Peumo				1064	IV	17				-	1	2,00
Vertiente Estacadilla	Vertiente Estacadilla				1067	IV	17				-	1	6,50
Río Ancoa	El Molino - Ancoa				1070	IV	17				2	2	5,00
Río Ancoa	Vecinal				1075	IV	18				4	5	30,40
R. Melado-R. Ancoa	Alamos				1080	IV	18	19			18	21	144,50
		Las Pitas				IV	19				47	50	253,60
		Las Lomas				IV	19				9	15	112,50
		El Durazno				IV	19				19	23	188,60
		El Carmen				IV	19				22	32	184,85
R. Melado-R. Ancoa	Lama				1101	IV	18	19			84	84	635,83
Vertiente El Cerro	Vertiente El Cerro				1112	IV	18				-	1	0,50
Vertiente Chelita	Vertiente Chelita				1115	IV	19				5	6	12,60
R. Melado-R. Ancoa	Encina				1118	v	18	19			30	32	390,30
		La Viña				v	19	24			30	31	342,65
		El Nani				v	19	24			8	8	186,00
		Cantería				v	19	24			57	62	411,49
Vertiente El Colorado	Vertiente El Colorado				1140	v	24				18	20	20,07
Vertiente La Madeja	Vertiente La Madeja				1144	v	24				5	5	1,35
Derrames Nani	Derrames Nani				1147	v	24				1	2	43,00
D.Las Mercedes Quiñipeumo	Der. Las Mercedes Quiñipeumo				1150	v	24				1	2	10,00
Derrames Vega	Derrames Vega				1153	v	24				-	1	8,00
R. Melado-R. Ancoa	Letelier				1156	v	18	19	24	25	70	71	696,72

FUENTE	CANAL MATRIZ	DERIVADO	SUB DERIVADO	SUB SUB DERIVADO	PAGINA TEXTO	TOMO	PLANOS				NUMERO ENCUESTAS	NUMERO REGANTES	SUP. Hós.
							N°	N°	N°	N°			
R. Melado-R. Ancoa	Letelier	El Tranque				V	19	24			19	20	132,90
Derrames Quinta La Flor	Derrames Quinta La Flor				1171	V	24				-	1	16,00
Derrames Vertientes	Derrames Vertientes				1174	V	25				-	1	2,00
Derrames Los Parrones	Derrames Los Parrones				1177	V	24				3	4	10,40
Derr. Quiñipeumo o Vega	Derr. Quiñipeumo o Vega				1180	V	18	19	24		4	5	88,50
R. Melado-R. Ancoa	Monja o Fiscal				1183	V	18	19	24	25	160	166	764,78
		Quiñipeumo - Monja				V	24				26	26	20,50
Derrames Monja o Fiscal	Derrames Monja o Fiscal				1205	V	19				2	3	2,50
Río Ancoa	Gaete				1208	V	13				-	1	0,50
Vert. La Aguada-El Peral	Vert. La Aguada-El Peral				1213	V	13				2	3	3,55
Vertiente Bertina	Vertiente Bertina				1216	V	13				4	4	3,00
Vertiente Gaete	Vertiente Gaete				1219	V	13				1	2	1,00
Río Ancoa	Retamal - Ancoa				1222	V	13				1	1	1,00
Vertiente Retamal	Vertiente Retamal				1227	V	13	14			6	6	3,55
Río Ancoa	Espinela				1230	V	13	14			1	2	1,30
Vertiente Acuña	Vertiente Acuña				1235	V	14				2	2	0,70
Río Ancoa	Leiva				1238	V	14				-	1	0,50
R. Melado-R. Ancoa	Pando				1243	V	14	19	20	25	61	75	477,96
Derrames Pando Uno	Derrames Pando Uno				1252	V	20				-	1	2,00
Derrames Pando Dos	Derrames Pando Dos				1255	V	20				-	2	5,00
R. Melado-R. Ancoa	Llancanao				1258	V	14	19			8	8	40,50
Vert. Fundo San Manuel	Vert. Fundo San Manuel				1264	V	25				7	10	141,08
Derrames San José	Derrames San José				1267	V	20				2	2	3,50
R. Melado-R. Ancoa	Alimentador Llepo				1270	V	14	19			19	25	139,40
Río Ancoa	Barros Norte				1278	V	19				1	1	6,00
R. Melado-R. Ancoa	La Cañada				1283	V	19	20	25		408	419	361,27
		Zárate				V	25				68	69	56,52

FUENTE	CANAL MATRIZ	DERIVADO	SUB DERIVADO	SUB SUB DERIVADO	PAGINA TEXTO	TOMO	PLANOS				NUMERO ENCUESTAS	NUMERO REGANTES	SUP. Hás.
							N°	N°	N°	N°			
Dren Matadero Nº 2	Dren Matadero Nº 2				1322	V	25				3	3	39,30
Dren Yungay	Dren Yungay				1325	V	25				31	35	492,48
Pozo Estadio Nº 2	Pozo Estadio Nº 2				1329	V	20				1	1	
Pozo Estadio Nº 1	Pozo Estadio Nº 1				1332	V	20				1	1	
Vertiente La Chimba	Vertiente La Chimba				1335	V	20				16	16	1,46
Derrames Dren Yungay	Derrames Dren Yungay				1338	V	25				2	2	2,00
Río Ancoa	Vásquez Uno				1341	V	19				4	4	6,40
Vertiente Sofía	Vertiente Sofía				1346	V	14	19			1	1	1,00
Vertiente Barros	Vertiente Barros				1349	V	14	19			-	1	1,00
R. Melado-R. Ancoa	Dren San Antonio				1352	V	19				1	3	4,50
Río Ancoa	Vásquez Dos				1358	V	19				1	1	2,00
Río Ancoa	Muñoz				1363	V	19				24	28	46,50
Río Ancoa	Ibañez				1369	V	19				35	43	149,97
Vert. María Luisa o Chivato.	Vert. María Luisa o Chivato.				1376	V	19	20			-	1	1,50
Derrames Badilla	Derrames Badilla				1379	V	19	20			3	5	8,85
Río Ancoa	San Juan				1383	V	20				1	2	7,00
Río Ancoa	Villegas				1388	V	20				1	2	22,50
Río Ancoa	Fuentealba - Ancoa.				1393	V	20				12	12	38,40
Río Ancoa	San Bartolo - Ancoa				1398	V	20				2	2	13,00
Río Ancoa	Palacios				1403	V	20				-	2	10,00
Río Ancoa	Rojas o Los Robles				1408	V	20				1	6	39,00
Vertiente El Burro	Vertiente El Burro				1414	V	20				2	2	36,00
R. Melado-R. Ancoa	González Ibañez				1417	V	20	25			4	5	118,00
Derrames San Isidro	Derrames San Isidro				1423	V	20	25			19	20	133,80
R. Melado-R. Ancoa	Margarita				1427	V	20	25			2	2	190,00
R. Melado-R. Ancoa	Ferrada Ibañez				1433	V	20	25	26		4	5	108,50

FUENTE	CANAL MATRIZ	DERIVADO	SUB DERIVADO	SUB SUB DERIVADO	PAGINA TEXTO	TOMO	PLANOS				NUMERO ENCUESTAS	NUMERO REGANTES	SUP. Hás.
							N°	N°	N°	N°			
Río Ancoa	Bomba El Patagual				1439	V	20				-	1	40,00
R. Melado-R. Ancoa	Maitenes o Villalobos				1445	V	20	25	26		15	21	159,15
Derrames Maitenes	Derrames Maitenes				1452	V	26				7	9	15,80
Derrames El Inglés	Derrames El Inglés				1455	V	26				3	7	21,55
Derrames Santa Luisa	Derrames Santa Luisa				1458	V	26				-	2	7,00

FUENTE	CANAL MATRIZ	DERIVADO	SUB DERIVADO	SUB SUB DERIVADO	PAGINA TEXTO	TOMO	PLANOS				NUMERO ENCUESTAS	NUMERO REGANTES	SUP. Hás.
							N°	N°	N°	N°			
Estero Relbún	Chupallar				1463	VI	17	22			8	8	33,75
Quebrada Del Medio	Vecinal Chupallar				1470	VI	17				9	9	21,80
Quebrada Del Medio	Del Medio				1475	VI	17				2	2	3,80
Quebrada El Manzano	El Manzano				1482	VI	17				2	1	1,25
Quebrada El Manzano	Romero				1487	VI	17				1	1	0,50
Quebrada Sin Nombre Nº1	Hijuela Dos				1494	VI	17				1	1	0,50
Estero La Sombra	Rosario Tapia				1501	VI	17	18	13		66	74	380,15
Quebrada El Paso Malo	El Paso Malo Oriente				1514	VI	17				6	9	9,975
Quebrada El Paso Malo	El Paso Malo Poniente				1519	VI	17				4	4	3,80
Estero El Duraznillo	Rosso - Vásquez				1526	VI	17	18	13		-	1	3,00
Estero El Duraznillo	San Nicolás-Duraznillo				1531	VI	18	17			2	3	94,00
Estero El Duraznillo	Valderrama				1536	VI	18				3	4	17,50
Estero El Duraznillo	Reyes				1541	VI	18				4	4	6,80
Estero El Duraznillo	Retamal				1546	VI	18				1	1	3,00
Quebrada El Sauce	Culenar				1553	VI	17				1	2	14,50
Quebrada Sin Nombre Nº2	Bustos				1560	VI	17	13			1	2	0,50
Quebrada Sin Nombre Nº2	Luis Vásquez				1565	VI	18				-	1	4,00
Quebrada La Greda	Escuela				1572	VI	13				1	1	0,02
Quebrada La Greda	Vásquez-La Greda Uno				1577	VI	13				-	2	2,50
Quebrada La Greda	Vásquez-La Greda Dos				1582	VI	13				-	3	6,00
Quebrada La Greda	Benicio Rojas				1587	VI	13	18			1	1	1,50
Quebrada La Greda	La Greda				1592	VI	13	18			-	5	14,50
Estero Llepo	Vásquez-Llepo				1599	VI	14				3	3	14,60
Estero Llepo	Reveco				1604	VI	14				3	3	23,00
Estero Llepo	Estero Llepo Sur				1609	VI	14				2	2	33,00
Vertiente Ulloa Uno	Vertiente Ulloa Uno				1614	VI	13				9	9	4,40

FUENTE	CANAL MATRIZ	DERIVADO	SUB DERIVADO	SUB SUB DERIVADO	PAGINA TEXTO	TOMO	PLANOS				NUMERO ENCUESTAS	NUMERO REGANTES	SUP. Hás.
							N°	N°	N°	N°			
Vertiente Ulloa Dos	Vertiente Ulloa Dos				1617	VI	13				1	1	0,50
Vertiente Mogotina Uno	Vertiente Mogotina Uno				1620	VI	13				7	7	2,50
Vertiente Mogotina Dos	Vertiente Mogotina Dos				1623	VI	13				1	1	1,00
Vertiente Piñeo	Vertiente Piñeo				1626	VI	13				1	2	0,50
Vertiente Barrial	Vertiente Barrial				1629	VI	14				-	1	0,40
Vertiente Las Maderas	Vertiente Las Maderas				1632	VI	14				1	1	3,00
R. Melado-R. Achibueno	Municipal				1638	VI	20	25			8	8	72,00
Vertiente Las Vegas	Vertiente Las Vegas				1644	VI	25				1	2	16,00
Vertiente El Amargo	Vertiente El Amargo				1647	VI	25				1	2	22,00
Vertiente Bravo Cancino	Vertiente Bravo Cancino				1650	VI	25				1	1	12,00
R. Melado-R. Achibueno	Cuellar				1653	VI	20	25			30	34	279,27
R. Melado-R. Achibueno	El Palto				1660	VI	20				3	3	34,70
R. Melado-R. Achibueno	San Francisco				1666	VI	20				2	4	40,00
R. Melado-R. Achibueno	Providencia				1672	VI	20	25			21	21	89,95
R. Melado-R. Achibueno	Piñadero				1679	VI	25				4	7	92,00
R. Melado-R. Achibueno	El Carmen Uno				1685	VI	25				1	1	12,00
R. Melado-R. Achibueno	La Granja				1690	VI	25				10	13	156,60
Derr. El Carmen-La Obra	Derr. El Carmen-La Obra				1695	VI					5	5	7,90
R. Melado-R. Achibueno	Castro				1698	VI	25	26			13	18	210,08
R. Melado-R. Achibueno	Retamal del Alto				1705	VI	25	26			18	18	121,77
R. Melado-R. Achibueno	El Carmen Dos				1711	VI	25	26			7	7	122,50
Derr. El Carmen-Copihue	Derr. El Carmen-Copihue				1717	VI	26				5	5	13,50
R. Melado-R. Achibueno	Retamal del Bajo				1720	VI	25	26			11	22	97,40
Der. Copihue-La Discordia	Der. Copihue-La Discordia				1727	VI	26				5	5	6,67



FUENTE	CANAL MATRIZ	DERIVADO	SUB DERIVADO	SUB SUB DERIVADO	PAGINA TEXTO	TOMO	PLANOS				NUMERO ENCUESTAS	NUMERO REGANTES	SUP. Hás.
							N°	N°	N°	N°			
R. Melado-R. Achibuenco	Copihue Uno				1730	VI	26				2	2	25,00
R. Melado-R. Achibuenco	La Higuera				1736	VI	26				1	6	28,40
R. Melado-R. Achibuenco	Copihue Dos				1741	VI	26				-	1	10,00
R. Melado-R. Achibuenco	Leiva				1746	VI	26				3	5	42,60
R. Melado-R. Achibuenco	Comunero Muñoz				1752	VI	26				8	13	24,20
R. Melado-R. Achibuenco	Del Molino				1757	VII	31				1	2	5,00
Estero Los Patos	Los Patos-Copihue Norte				1764	VII	26				-	1	4,00
Estero Los Patos	Los Patos-Copihue Sur				1769	VII	26				9	9	32,75
Estero Los Patos	Patos Sur				1774	VII	26				3	22	22,56
Estero Los Patos	Patos Norte				1780	VII	26				7	12	22,55
Estero Los Patos	Quiróz				1785	VII	26	31			3	4	26,008
Estero Los Patos	Sixto Méndez				1790	VII	26				1	1	1,00
Derrames El Picotón	Derrames El Picotón				1795	VII	26				2	2	1,80
Derrames La Pirihuina	Derrames La Pirihuina				1798	VII	26				1	2	5,60
Estero Batuquillo	San Juan-Batuquillo				1804	VII	26				1	1	5,00
Estero Batuquillo	De Los Primos				1809	VII	26				-	1	6,00
Estero Batuquillo	Santa Rosa				1814	VII	26	31			13	25	289,20
E. Batuquillo-Brazo Norte	Las Calicheras				1822	VII	26				-	2	9,00
E. Batuquillo-Brazo Norte	Bomba Albornóz				1827	VII	26				1	1	1,00
E. Batuquillo-Brazo Sur	Belarmino				1833	VII	26				-	2	2,00
E. Batuquillo-Brazo Sur	Pilocoyan				1838	VII	26				2	5	15,58
Qda. Zanjón Puente Nuevo Oriente.	Tranque Lobos				1845	VII	26				3	4	11,30

FUENTE	CANAL MATRIZ	DERIVADO	SUB DERIVADO	SUB SUB DERIVADO	PAGINA TEXTO	TOMO	PLANOS				NUMERO ENCUESTAS	NUMERO REGANTES	SUP. Hás.
							N°	N°	N°	N°			
Río Achibueno	La Recova				1858	VII	9				1	1	1,00
Río Achibueno	Los Palomos				1863	VII	9				-	1	3,00
Río Achibueno	Urrutia				1869	VII	9	10			18	18	24,85
Río Achibueno	Molino Olate				1875	VII	9	10			1	1	10,00
Río Achibueno	Peñasco				1885	VII	9	10			10	11	18,00
Río Achibueno	Gallegos				1887	VII	9	10			11	13	13,30
Río Achibueno	La Isla				1893	VII	9	10			-	1	2,00
Vertiente Zenteno	Vertiente Zenteno				1899	VII	14				2	2	3,25
Vertiente Los Tricahues	Vertiente Los Tricahues				1902	VII	14				-	1	0,25
Vertiente Parada Uno	Vertiente Parada Uno				1905	VII	14				1	1	0,05
Vertiente Parada Dos	Vertiente Parada Dos				1908	VII	14				-	1	0,10
R. Melado-R. Achibueno	Longaví-Melado				1911	VII	14	9	4	5-6	414	440	3.163,94
		La Viña - Melado					15	14			2	8	49,25
		Compuerta Los Huinganes					5	10	9		51	53	272,75
		Compuerta El Peral-La Quinta					5				55	55	240,05
		Compuerta La Cuarta					5	10			42	42	650,61
		Compuerta Huillín					5	10			28	33	136,40
		Compuerta Cartagena					5				34	40	231,60
		El Carrizal					5	10			21	23	102,95
		Compuerta Meladito Uno					5				33	36	273,10
		Compuerta Juan Manuel					5				16	17	67,40
		La Tercera (*)					5	10			(*)	(*)	(*)
	Las Mercedes (*)						5	6	10	11	(*)	(*)	(*)
	La Piedad (*)						5	6	10	11	(*)	(*)	(*)
		Las Rosas Benavente(**)					10	11	16		(*)	(*)	(*)

FUENTE	CANAL MATRIZ	DERIVADO	SUB DERIVADO	SUB SUB DERIVADO	PAGINA TEXTO	TOMO	PLANOS				NUMERO ENCUESTAS	NUMERO REGANTES	SUP. Hás.
							N°	N°	N°	N°			
	La Primera Arriba o Aysén (*)						5	6	10	11	16	(*)	
<p>(*) El canal Longaví-Melado riega 3.163,94 Hás. distribuidos entre 440 regantes. Al término del canal vierte sus aguas a canales y derivados de la ribera norte del río Longaví. A través de ellos riega las siguientes superficies, acompañado del número de regantes. Derivado La Tercera del canal Compañía 1.140,18 hás. sirviendo 166 regantes, canal Las Mercedes 273,81 hás. sirviendo a 33 regantes, canal La Piedad 126,62 hás. sirviendo a 31 regantes. Derivado Las Rosas Benavente canal La Piedad 49,50 hás sirviendo a 13 regantes y La Primera Arriba o Aysén 127,82 hás. sirviendo a 7 regantes.</p> <p>Las hectáreas regadas y el número de regantes están incluidas en la sumatoria total de la superficie y número de regantes del canal Longaví-Melado.</p>													
Vertiente Tata Almuna	Vertiente Tata Almuna				1996	VII	14				-	1	1,00
Vertiente El Túnel	Vertiente El Túnel				1999	VII	9				-	1	0,50
Derrames La Viña	Derrames La Viña				2002	VII	15				-	1	8,00
Derrames Membrillo	Derrames Membrillo				2005	VII	10				1	4	29,00
Derrames Portela	Derrames Portela				2008	VII	10				-	9	14,00
Derrames El Sapo	Derrames El Sapo				2011	VII	5				-	4	3,30
Derrames Las Mercedes	Derrames Las Mercedes				2014	VII	10	11			-	1	1,50
Vertiente La Piedad	Vertiente La Piedad				2017	VII	10				12	17	20,821
Vertiente Los Puquios	Vertiente Los Puquios				2021	VII	10				64	64	20,43
Vertiente Los Cristales	Vertiente Los Cristales				2027	VII	10				22	22	7,77
Derrames La Rana	Derrames La Rana				2031	VII	19	11			3	4	29,40
Derrames Benavente	Derrames Benavente				2034	VII	10	11			-	4	21,10
Derrames Rosino	Derrames Rosino				2037	VII	10	11			22	24	55,20
Río Achibueno	Mesamávida				2041	VII	14	15			4	5	34,00
		Mesamávida Oriente o Rojino					14				11	13	94,10

FUENTE	CANAL MATRIZ	DERIVADO	SUB DERIVADO	SUB SUB DERIVADO	PAGINA TEXTO	TOMO	PLANOS				NUMERO ENCUESTAS	NUMERO REGANTES	SUP. Hés.
							N°	N°	N°	N°			
			La Hornilla				14	15			12	14	91,00
		Mesamávida Centro o El Tranque.					14	15			27	27	248,40
		Mesamávida - La Caña					15	10			50	52	235,70
Río Achibueno	La Cuarta o Chivato				2061	VII	14	9	10		9	16	227,80
		El Manzano					14	9			12	22	94,35
		Administración					14	15	10		21	22	327,50
		El Molino					9				15	17	257,50
		El Durazno					9	10			7	13	210,50
Derrames Parodi	Derrames Parodi				2080	VII	9				-	1	4,00
Derrames La Máquina	Derrames La Máquina				2083	VII	9				-	1	1,00
Derrames El Varón	Derrames El Varón				2085	VII	10				11	12	97,80
Río Achibueno	Castro-Achibueno				2088	VII	14				7	7	67,00
Río Achibueno	San Luis				2093	VII	14	15			68	87	707,80
		San Luis-Santa Juana					15				47	48	199,15
		Villa San Luis					15				28	35	224,00
Vertiente El Canario	Vertiente El Canario				2114	VII	15				6	9	45,18
Vertiente Agua Bonita	Vertiente Agua Bonita				2117	VII	15	16			32	39	337,80
Vertiente Agua Fea	Vertiente Agua Fea				2122	VII	15				-	1	2,00
Vert. Rincón de Zúñiga	Vert. Rincón de Zúñiga				2125	VII	15				12	13	46,30
Vertiente Norambuena	Vertiente Norambuena				2128	VII	15				2	4	32,00
Vertiente Méndez	Vertiente Méndez				2131	VII	15				15	17	39,15
Vertiente Las Coles	Vertiente Las Coles				2134	VII	15	16			20	24	137,65

FUENTE	CANAL MATRIZ	DERIVADO	SUB DERIVADO	SUB SUB DERIVADO	PAGINA TEXTO	V(M)	PLANOS				NUMERO ENCUESTAS	NUMERO REGANTES	SUP. Hás.
							N°	N°	N°	N°			
Derrames Norambuena	Derrames Norambuena				2138	VII	15				1	2	10,00
Derrames Alfaro Parada	Derrames Alfaro Parada				2141	VII	15				-	1	8,00
Derrames San Raúl Tres	Derrames San Raúl Tres				2144	VII	15				2	4	31,00
Derrames San Raúl Uno	Derrames San Raúl Uno				2147	VII	15				4	6	6,10
Derrames San Raúl Dos	Derrames San Raúl Dos				2150	VII	15				-	1	1,50
Derrames El Monte	Derrames El Monte				2153	VII	15				5	6	50,00
Río Achibueno	Tapia-Vásquez				2156	VIII	14	15	16		47	55	540,00
		San Esteban				VIII	14	20	15		7	8	101,40
		Cofré				VIII	15	16			28	32	198,20
		Monsalve				VIII	15	16			18	20	135,89
Vertiente Curbén	Vertiente Curbén				2177	VIII	15	16			27	36	68,17
Vertiente Rosario Tapia del Pilar.	Vertiente Rosario Tapia del Pilar.				2181	VIII	15				3	5	20,30
Vertiente El Almendro	Vertiente El Almendro				2184	VIII	15				5	7	36,50
Vertiente Castillo	Vertiente Castillo				2187	VIII	15				2	2	11,00
Derrames San Esteban	Derrames San Esteban				2190	VIII	15				10	13	28,00
Derrames Los Nocles	Derrames Los Nocles				2193	VIII	16				10	10	67,18
Derrames Castillo	Derrames Castillo				2196	VIII	15				2	3	14,00
Río Achibueno	Benítez Llepo				2199	VIII	14				6	9	33,20
Río Achibueno	Quiñe				2205	VIII	14	15			9	9	339,00
Río Achibueno	Cía.Chilena de Fósforos				2211	VIII	14	15	20		9	12	199,02
Río Achibueno	Jarabrán-Llancañao				2217	VIII	19				3	4	148,00
R. Melado-R. Achibueno	Almendro Arriba o Chico				2223	VIII	19	20			5	7	68,10
R. Melado-R. Achibueno	Almendro Abajo o Grande				2229	VIII	19	20			31	34	302,60
Vertiente El Bosque	Vertiente El Bosque				2239	VIII	20				-	1	2,00
Vert. Fundo San Ramón	Vert. Fundo San Ramón				2242	VIII	20				2	3	7,30

FUENTE	CANAL MATRIZ	DERIVADO	SUB DERIVADO	SUB SUB DERIVADO	PAGINA TEXTO	TOMO	PLANOS				NUMERO ENCUESTAS	NUMERO REGANIES	SUP. Hás.
							N°	N°	N°	N°			
Vertiente Agua Fría	Vertiente Agua Fría				2245	VIII	20				52	52	329,165
Vertiente Garrido	Vertiente Garrido				2250	VIII	20				1	3	16,50
Derrames Agua Fría	Derrames Agua Fría				2253	VIII	20				-	1	10,00
Río Achibueno	Juan Ignacio Rojas o Valderrama.				2257	VIII	20				2	3	26,50
Río Achibueno	Vásquez Norte				2263	VIII	20				22	24	30,28
Río Achibueno	Sepúlveda Campos				2270	VIII	20				12	13	38,80
R. Melado-R. Achibueno	Contreras o Elgueta				2276	VIII	20				2	3	25,00
R. Melado-R. Achibueno	Huapi				2282	VIII	20				52	62	331,75
Pozo Los Robles	Pozo Los Robles				2292	VIII	20				-	1	5,00
Vertiente Los Robles	Vertiente Los Robles				2295	VIII	20				2	4	73,00
Vertiente El Molino- La Pitra o Carrizal	Vertiente El Molino- La Pitra o Carrizal				2298	VIII	20				3	4	60,00
V.Carrizo o El Parronal	Vert.Carrizo o El Parronal				2301	VIII	20				4	4	84,50
Río Achibueno	Comunero Rojas				2304	VIII	20				6	9	156,65
Río Achibueno	Ulíses Alarcón o Del Alto				2309	VIII	20	15	16		25	27	282,10
Río Achibueno	Yáñez Rojas				2315	VIII	20				11	11	12,45
Río Achibueno	Vásquez Sur				2320	VIII	20				26	26	30,13
R. Melado-R. Achibueno	Bodega o Ex-Fiscal				2327	VIII	20	15	16		59	71	548,55
		Santa Juana						15	20	21	7	7	65,80
Vertiente de Los Montes	Vertiente de Los Montes				2342	VIII	20				5	6	11,27
Vertiente Totoral	Vertiente Totoral				2345	VIII	20				1	2	2,00
Vertiente Dolores	Vertiente Dolores				2348	VIII	20				1	1	1,00
Derr.San Esteban Chico	Derr. San Esteban Chico				2351	VIII	20				1	2	11,00
Derrames Viscarra	Derrames Viscarra				2354	VIII	20				1	1	0,20

FUENTE	CANAL MATRIZ	DERIVADO	SUB DERIVADO	SUB SUB DERIVADO	PAGINA TEXTO	TONO	PLANOS				NUMERO ENCUESTAS	NUMERO REGANTES	SUP. Hés.
							N°	N°	N°	N°			
Derrames La Pandina	Derrames La Pandina				2357	VIII	15				1	1	0,15
Derrames Miraflores	Derrames Miraflores				2360	VIII	15				4	4	4,10
Derrames San Félix	Derrames San Félix				2363	VIII	21				-	1	2,00
Derrames Inostroza	Derrames Inostroza				2366	VIII	21				-	3	4,00
Derrames Lastra	Derrames Lastra				2369	VIII	15				3	6	7,30
Río Achibueno	Pando o Recreo				2372	VIII	20	15	16	21	13	15	109,08
Derrames El Mirador	Derrames El Mirador				2380	VIII	21	16			2	2	0,45
Río Achibueno	San Gabriel o Jordanino				2383	VIII	20				45	46	498,55
		La Ballica					20				6	6	168,00
Pozo Punta de Monte	Pozo Punta de Monte				2395	VIII	20				-	1	0,10
Vertiente La Laguna	Vertiente La Laguna				2398	VIII	20				3	7	9,80
Derrames San Gabriel	Derrames San Gabriel				2401	VIII	20				1	1	10,00
Derrames Luzmila	Derrames Luzmila				2404	VIII	21				-	4	1,85
Derrames Vergara	Derrames Vergara				2407	VIII	21				1	2	2,50
Río Achibueno	La Aguada				2410	VIII	20	21			51	65	332,98
		Las Motas					20				20	20	16,65
		Castillo					20				43	43	124,08
		Troncoso					20	21			10	10	71,50
		San Marcos					20	21			12	14	210,50
		Las Cañas					21				5	6	36,10
Vertiente Pompeya	Vertiente Pompeya				2437	VIII	20				2	2	2,30
Vertiente Lara	Vertiente Lara				2440	VIII	20				5	5	17,30
Derr.Villar-Fernández	Derrames Villar-Fernández				2443	VIII	21				6	10	34,40
Derr. Retamal-Vásquez	Derrames Retamal-Vásquez				2446	VIII	21				3	5	43,00
Derrames La Vega	Derrames La Vega				2449	VIII	21				8	10	23,00
Río Achibueno	Rojas Sur				2452	VIII	20				4	5	24,00

FUENTE	CANAL MATRIZ	DERIVADO	SUB DERIVADO	SUB SUB DERIVADO	PAGINA TEXTO	TOMO	PLANOS				NUMERO ENCUESTAS	NUMERO REGANTIES	SUP. Hés.
							N°	N°	N°	N°			
Río Achibueno	Bomba Eléctrica				2457	VIII	20				-	1	11,00
Río Achibueno	Tapia				2461	VIII	20	21			17	26	298,25
Derrames San Judas	Derrames San Judas				2467	VIII	21				3	5	64,65
Derrames Benavente	Derrames Benavente				2470	VIII	21				1	1	3,00
Vertiente El Peumo	Vertiente El Peumo				2473	VIII	20				4	4	17,60
Vert. San Esteban Chico	Vert. San Esteban Chico				2476	VIII	20				-	1	10,00
Vertiente Ortega	Vertiente Ortega				2479	VIII	20	15			55	59	129,97
Vertiente Espinoza	Vertiente Espinoza				2485	VIII	20	21			24	26	26,82
Derrames Alen	Derrames Alen				2489	VIII	26				-	1	2,00
Derrames Flores	Derrames Flores				2492	VIII	26				-	1	2,00
Río Achibueno	Cuellar o Huimeo				2495	VIII	20	21	26		27	31	218,20
Derrames Parra	Derrames Parra				2501	VIII	26				-	1	7,00
Río Achibueno	Fuentealba				2504	VIII	20	21			2	3	7,50
Río Achibueno	Alvarez				2510	VIII	20	21			5	7	11,30
Río Achibueno	Pica				2515	VIII	21				1	2	83,00
Río Achibueno	Loyola				2520	VIII	21	26			16	16	243,80
Derrames Loyola	Derrames Loyola				2525	VIII	21				-	1	8,00
Laguna Maitenes	Bomba Espinoza				2528	VIII	21				1	1	0,25
Laguna Maitenes	Bomba Santa Inés				2533	VIII	21				1	1	0,80
Río Achibueno	González-Encina				2538	VIII	21	26			49	52	526,40
Derrames Campino	Derrames Campino				2546	VIII	26	27			8	13	82,20
Derrames Canal Viejo	Derrames Canal Viejo				2549	VIII	26				11	18	22,62
Río Achibueno	Unión Palmilla				2553	IX	26	27			55	77	152,30



FUENTE	CANAL MATRIZ	DERIVADO	SUB DERIVADO	SUB SUB DERIVADO	PAGINA TEXTO	TOMO	PLANOS				NUMERO ENCUESTAS	NUMERO REGANTES	SUP. Hós.
							N°	N°	N°	N°			
Estero Los Guayes	Maharishi Uno				2567	IX 1					-	1	2,00
Vertiente El Venado	Vertiente El Venado				2572	IX 2					-	1	2,00
Estero Los Guayes	Maharishi Dos				2575	IX 1	2				1	1	3,00
Estero Los Guayes	Los Laureles-Los Guayes				2580	IX 1					1	1	8,50
Estero Los Guayes	López				2585	IX 1					5	5	25,50
Estero Los Guayes	El Bosque				2590	IX 1					2	2	9,20
Estero Los Guayes	La Ramina				2595	IX					1	1	0,40
Estero Los Guayes	Suc. Henríquez Uno				2600	IX 1	3				-	1	5,00
Estero Los Guayes	Suc. Henríquez Dos				2605	IX 1	3				-	1	3,00
Estero Los Guayes	Montecillos				2610	IX 3					5	5	14,85
Estero Los Guayes	Ñañe				2615	IX 3					1	1	9,00
Estero Los Guayes	El Risco				2620	IX 3					6	6	19,50
Quebrada La Hoyada	La Hoyada				2627	IX 1					-	1	1,00
Quebrada El Ternero	El Ternero				2634	IX 2					-	1	2,00
Quebrada Chingue	Chingue				2641	IX 1					-	1	0,30
Quebrada Los Guiones	Los Guiones				2648	IX 1	3				1	1	6,50
Quebrada Las Toscas	La Campina				2655	IX 3					-	1	3,00
Quebrada Parada	Paradino				2662	IX 3					-	1	1,00
Qda. Paso Los Laureles	Paso Los Laureles				2669	IX 3					-	1	0,75
Estero Pejerreyes	Muñoz Arriba				2677	IX 7					2	2	12,50
Estero Pejerreyes	La Patagua				2682	IX 7	8	3			1	1	9,00
Vertiente El Culmén	Vertiente El Culmén				2687	IX 8	3				1	1	3,50
Estero Pejerreyes	Alarcón El Natre				2690	IX 3					2	2	6,00
Estero Pejerreyes	Guzmanino del Bajo				2695	IX 3					3	4	10,45
Estero Pejerreyes	El Burro				2700	IX 3					1	1	2,50
Estero Pejerreyes	Guzmanino del Alto				2705	IX 3					2	3	19,51

FUENTE	CANAL MATRIZ	DERIVADO	SUB DERIVADO	SUB SUB DERIVADO	PAGINA TEXTO	TOMO	PLANOS				NUMERO ENCUESTAS	NUMERO REGANTES	SUP. Hés.
							N°	N°	N°	N°			
Estero Pejerreyes	Muñoz Abajo				2710	IX 3					6	6	12,80
Estero Pejerreyes	Pejerrey-Urrutiano				2715	IX 3	8				1	1	32,00
Qda. Los Colorados	Los Alamos				2722	IX 7					1	1	5,00
Quebrada Sin Puerta	Custodio Guzmán				2729	IX 2	7	3			1	1	4,00
Quebrada Sin Puerta	Suc. Teófilo Muñoz				2724	IX 2					-	1	1,00
Quebrada La Ballica	La Ballica Uno				2741	IX 3					-	1	1,00
Quebrada La Ballica	La Ballica Dos				2746	IX 3					1	1	1,50
Quebrada Del Duende	Duende Uno				2753	IX 3					1	2	1,00
Quebrada Del Duende	Joselino Pejerreyes				2758	IX 3					1	1	6,00
Quebrada Del Duende	Duende Dos				2763	IX 3					1	1	1,00
Qda. Sin Nombre-Carrizal	Orfelina Castillo				2770	IX 8		3			1	1	1,20
Estero Carrizal	Carrizal Uno				2777	IX 8					-	1	12,00
Vertiente Santa Teresa	Vertiente Santa Teresa				2782	IX 8					2	2	0,45
Estero Carrizal	Carrizal Dos				2785	IX 8					3	3	5,00
Estero Carrizal	Carrizal Tres				2790	IX 8					2	2	9,00
Qda. Honda o El Espino	Bernabé Bravo				2797	IX 8					1	1	0,75

FUENTE	CANAL MATRIZ	DERIVADO	SUB DERIVADO	SUB SUB DERIVADO	PAGINA TEXTO	TOMO	PLANOS				NUMERO ENCUESTAS	NUMERO REGANIES	SUP. Hás.
							N°	N°	N°	N°			
Estero Vega de Salas	Comunero El Culmén				2805	IX	12	13			9	9	21,31
Vertiente Las Minas	Vertiente Las Minas				2810	IX	13				1	1	0,70
Estero Vega de Salas	Del Vado o Fuentino				2813	IX	13				5	13	27,10
Estero Vega de Salas	Molino Fuentes				2818	IX	13				1	8	8,70
Vertiente El Llano	Vertiente El Llano				2823	IX	13				3	3	6,95
Vertiente Laurentino	Vertiente Laurentino				2826	IX	13				1	1	3,00
Estero Vega de Salas	El Sauce				2829	IX	13				3	4	9,00
Vertiente Méjico	Vertiente Méjico				2834	IX	13				-	1	3,00
Estero Vega de Salas	Molino Norambuena				2837	IX	13				3	3	10,70
Estero Vega de Salas	Urrutiano				2842	IX	13	8			9	15	76,86
Estero Vega de Salas	Molino Castillo				2847	IX	13				3	3	7,10
Estero Vega de Salas	El Roble				2852	IX	8				3	3	4,50
Estero Vega de Salas	Vásquez-Vásquez				2857	IX	8				4	7	19,40
Vertiente de la Media	Vertiente de la Media				2862	IX	8				-	1	2,30
Vertiente Las Sierpes	Vertiente Las Sierpes				2865	IX	8				1	1	12,50
Estero Vega de Salas	Alarcón Uno				2868	IX	8				1	1	2,00
Vert. Las Pataguas	Vert. Las Pataguas				2873	IX	8				2	3	7,30
Vertiente Vásquez	Vertiente Vásquez				2876	IX	8				-	2	3,00
Estero Vega de Salas	Urrutiano Dos				2879	IX	3				2	2	6,75
Estero Vega de Salas	El Cardillo				2884	IX	8				5	5	15,60
Estero Vega de Salas	Alarcón Dos				2889	IX	8				-	1	0,20
Qda. Dalmacia o Del Finao Parada.	Placilla				2896	X	13				1	1	1,50
Qda. Dalmacia o Del Finao Parada.	El Peumo				2901	X	13				6	6	36,50
V. Agua de Los Terneros	Vert. Agua de Los Terneros				2906	X	13				-	1	1,50

FUENTE	CANAL MATRIZ	DERIVADO	SUB DERIVADO	SUB SUB DERIVADO	PAGINA TEXTO	TOMO	PLANOS				NUMERO ENCUESTAS	NUMERO REGANTES	SUP. Hás.
							N°	N°	N°	N°			
Quebrada Quiñe Sur	Francisco Fuentes				2911	X	13				2	2	4,00
Quebrada Quiñe Sur	La Meloza				2916	X	13				5	7	7,00
Quebrada Agua Fría	Siempreviva				2923	X	13				2	-	3,00
Vertiente Los Maitenes	Vertiente Los Maitenes				2928	X	13				1	1	3,00
Quebrada Moya	Moya				2933	X	13				1	1	4,50
Quebrada Moya	Las Yeguas				2938	X	13				3	4	10,90
Quebrada Moya	Agua Buena				2943	X	13				9	12	54,91
Quebrada La Chascona	La Chascona				2950	X	13				1	4	15,40
Quebrada Bajo El Nabo	Bajo El Nabo Uno				2957	X	9				5	5	11,70
Quebrada Bajo El Nabo	Bajo El Nabo Dos				2962	X	9				1		0,70
Estero Las Minas	Toma del Molino				2969	X	9				3	3	7,50
Estero Las Minas	José Castro				2974	X	9				6	7	17,20
Estero Las Minas	Chandía Uno				2979	X	9				4	5	9,50
Derr. Vega del Molino	Derr. Vega del Molino				2984	X	9				4	4	6,00
Estero Las Minas	Los Maestros				2987	X	9				-	1	1,80
Estero Las Minas	Chandía Dos				2992	X	9				3	4	6,50
Estero Piedras Lisas	Retamal - Barros				2999	X	9				1	1	2,00
Estero Piedras Lisas	López-Piedras Lisas				3004	X	9				1	1	1,50
Estero Piedras Lisas	Cáceres				3009	X	9				1	1	1,80
Estero Llollinco	Recreo Norte Uno				3017	X	21				3	5	34,10
Estero Llollinco	Recreo Norte Dos				3022	X	21				-	3	16,00
Estero Llollinco	Velásquez				3027	X	21				5	6	37,04
Estero Llollinco	Troncoso				3032	X	21				1	1	17,00
Estero Llollinco	Comunero Vergara				3037	X	21	26			41	44	100,20
Estero Llollinco	Vergara - La Loma				3044	X	21				38	40	64,80
Estero Llollinco	Vergara Del Bajo				3051	X	21	26			12	17	26,60

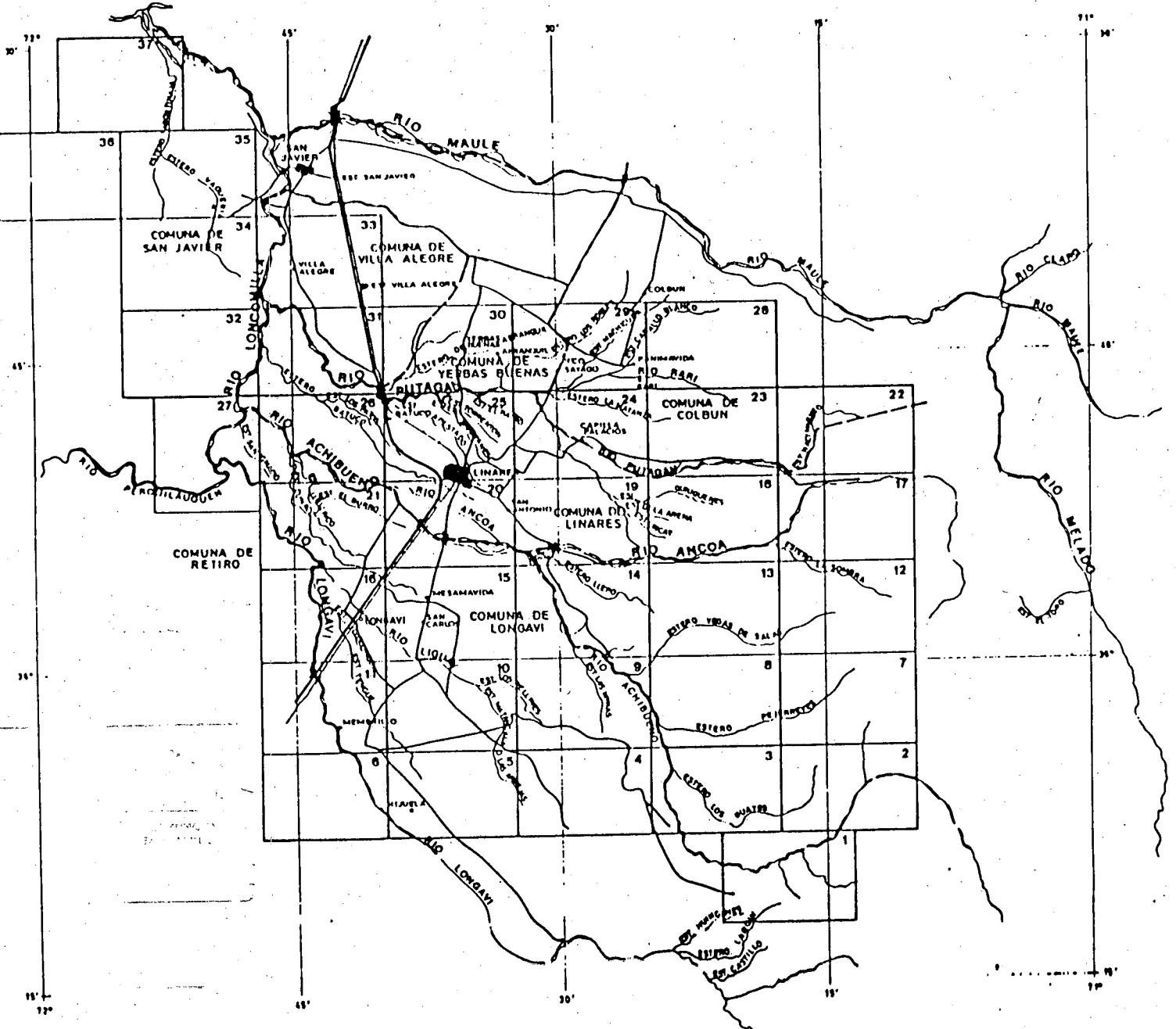
FUENTE	CANAL MATRIZ	DERIVADO	SUB DERIVADO	SUB SUB DERIVADO	PAGINA TEXTO	TOMO	PLANOS				NUMERO ENCUESTAS	NUMERO REGANTES	SUP. Hás.
							N°	N°	N°	N°			
Estero Lloillinco	Los Dos Esteros				3056	X	21	26			8	8	15,10
Estero El Membrillo	Lloillinco				3064	X	21				2	3	7,00
Estero El Membrillo	El Membrillo				3069	X	21				7	10	34,10
Estero El Membrillo	Santa Lucila				3074	X	21				1	4	6,10
Estero El Membrillo	San Leonardo				3079	X	21				4	5	29,30
Estero El Burro	Santa Victoria Uno				3087	X	20	21			-	1	50,00
Estero El Burro	Santa Victoria Dos				3092	X	21				-	1	2,00
Estero El Burro	San Gerardo				3097	X	21				-	1	1,00
Estero El Burro	El Burro				3102	X	21				-	1	2,00
Estero El Burro	Poli Uno				3107	X	21				2	4	24,50
Estero El Burro	El Maitén-El Burro				3112	X	21				6	8	9,20
E. Burro Chico-Los Batros	Santa Ana				3120	X	21				1	1	8,35
E. Burro Chico-Los Batros	La Hijuela				3125	X	21				7	9	24,50
E. Burro Chico-Los Batros	Los Batros Chicos				3130	X	21				-	1	8,00
E. Burro Chico-Los Batros	Poli				3135	X	21				-	1	4,00
Estero Cunaco	González				3142	X	21				2	4	10,01
Estero Cunaco	Tapia-Cunaco				3147	X	21				12	15	34,50
Estero Cunaco	Alimentador Tapia-Cunaco				3152	X	21				-	1	5,00
Estero Cunaco	Comunero Cunaco				3157	X	21				11	12	19,60
Estero Cunaco	Dubé				3162	X	21				1	1	1,50
Estero Cunado	Molina				3167	X	21	26			3	3	12,20
Estero Cunaco	Bomba Alejandro González				3172	X	26				-	1	10,00

FUENTE	CANAL MATRIZ	DERIVADO	SUB DERIVADO	SUB SUB DERIVADO	PAGINA TEXTO	TOMO	PLANOS				NUMERO ENCUESTAS	NUMERO REGANTES	SUP. Hés.
							N°	N°	N°	N°			
Estero Del Medio	La Isla-Bodega				3178	XI	27				-	2	5,00
Estero San Ignacio	San Ignacio				3184	XI	27				2	4	26,0
Estero San Ignacio	De La Viña				3189	XI	27				6	6	43,05
Estero Tengue	Tengue-Mercedes				3196	XI	11				5	5	9,60
Río Liguay	Las Rosas-Liguay				3204	XI	10	11	16		12	14	162,00
Río Liguay	Liguay				3209	XI	16	21	26	27	177	185	766,00
	Retamal					XI	21				31	33	27,10
	Huimeo					XI	21	26	27		98	99	290,05
	San Ramón					XI	21	26	27		17	18	277,15
	La Linaza					XI	21	26	27		13	14	111,50
	El Chorro					XI	27				8	12	81,00
Derr. Villorrio Huimeo	Derr. Villorrio Huimeo				3246	XI	26				2	2	0,60
Derrames Huimeo	Derrames Huimeo				3249	XI	26				-	2	8,00
Derrames Bodega	Derrames Bodega				3252	XI	27				1	3	7,25
Río Liguay	La Laguna				3255	XI	16				14	14	95,50
Estero Los Pellines	El Espinal				3262	XI	4				5	5	59,00
Estero Los Pellines	Los Pellines				3267	XI	9	10			7	7	65,00
Derrames Hernández	Derrames Hernández				3271	XI	10				1	1	6,00
Estero Los Pellines	Norambuena				3274	XI	10				11	11	119,00
Estero Los Pellines	Liguay Norte				3279	XI	10				2	2	28,00
Estero La Higuera	La Higuera				3286	XI	4				-	1	1,50
Quebrada La Rucia	San Gregorio				3293	XI	4				1	1	1,50
Quebrada La Rucia	El Peral-La Rucia				3298	XI	4				5	7	62,50
Estero La Araña	La Patagua-La Araña				3305	XI	4				-	1	1,50
Estero La Araña	El Membrillo-La Araña				3310	XI	4				-	1	0,50
Est. Vegones o Las Nalcas	Las Nalcas				3317	XI	9	4			-	5	8,00

FUENTE	CANAL MATRIZ	DERIVADO	SUB DERIVADO	SUB SUB DERIVADO	PAGINA TEXTO	TOMO	PLANOS				NUMERO ENCUESTAS	NUMERO REGANTES	SUP. Hós.
							N°	N°	N°	N°			
Qda. Lomas de la Cruz	La Yegua-La Loma	3332	XI		3324	XI	4				-	1	2,00
Qda. Lomas de Polcura	Lomas de Polcura Uno	3331	XI		3331	XI	9				4	6	3,70
Qda. Lomas de Polcura	Lomas de Polcura Dos	3336	XI		3336	XI	9				9	9	6,85
Qda. Lomas de Polcura	Lomas de Polcura Tres	3341	XI		3341	XI	9				1	2	1,35
Estero Agua Buena	La Tolina	3348	XI		3348	XI	5				-	2	3,50
Estero Agua Buena	Agua Buena-Longaví	3353	XI		3353	XI	10				-	3	9,00
Estero Las Toscas	Quintano	3360	XI		3360	XI	4			15	15	33,00	
Estero Las Toscas	El Tránsito	3365	XI		3365	XI	4			-	38	23,78	
Estero Las Toscas	Las Toscas	3373	XI		3373	XI	4	9		4	5	39,50	
E.Vega o La Medialuna	La Bodega Uno	3381	XI		3381	XI	4			2	2	5,00	
E.Vega o La Medialuna	La Bodega Dos	3386	XI		3386	XI	4			-	1	1,50	
E.Matancillas o Las Arvejas.	Sánchez - Badilla	3393	XI		3393	XI	5			3	3	15,00	
E. Matancillas o Las Arvejas.	Las Flores	3398	XI		3398	XI	10			21	24	211,51	
E. Matancillas o Las Arvejas.	Los Puquios	3405	XI		3405	XI	10			3	4	36,00	
Estero La Obra	Lillo	3412	XI		3412	XI	10			1	4	31,00	
Estero La Obra	La Reserva	3417	XI		3417	XI	10	15		1	1	40,00	
Vert. Rva. San Jorge	Vert. Reserva San Jorge	3422	XI		3422	XI	15			2	3	21,00	
Estero La Obra	Fuentealba-La Obra	3425	XI		3425	XI	10			1	2	14,00	
Estero La Obra	La Obra Norte	3430	XI		3430	XI	15			6	6	95,00	
Estero La Obra	La Obra Sur	3435	XI		3435	XI	10			4	4	47,00	
Pozos para Uso Industrial o Bebida		3440	XI		3440	XI							
Tranques Menores		3456	XI		3456	XI							
Tranques Mayores		3460	XI		3460	XI							

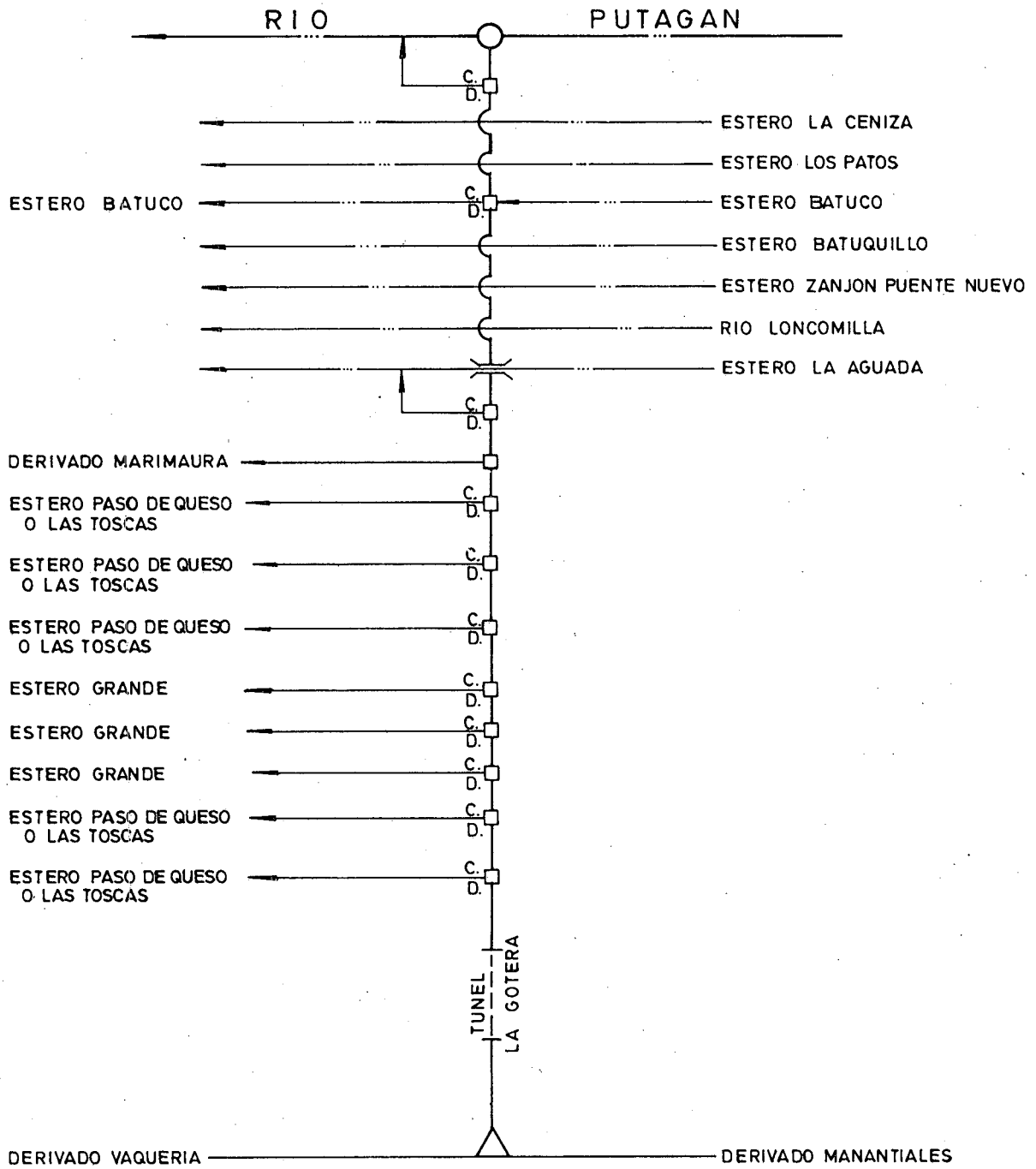
# MAPA DE UBICACION DE LAMINAS

ESCALA 1 : 250 000





# DIAGRAMA GENERAL CANAL MELOZAL



## CANAL MELOZAL.

Bocatoma N<sup>o</sup> 14.

## A. CARACTERISTICAS FISICAS.

El canal se origina en la ribera izquierda del río Putagán, bajo el puente de cruce de la Carretera Longitudinal Sur, en el rol 533-45 de la comuna de Linares.

La bocatoma se estructura por un terraplén longitudinal al río, que debe empalmarse en el tercer machón del puente, que realiza la función de espigón corta agua. El terraplén que debe construirse durante cada temporada de riego es de 120 m de largo, aprovechando generalmente el material del lecho del río (bolones, ramas y champas).

Además debe perfeccionarse la captación, mediante otro terraplén, dispuesto en forma perpendicular al río, sobre la plataforma o zarpa que tiene el puente para evitar socavamiento.

El sistema de regulación del caudal correspondiente a la dotación de funcionamiento del canal, se realiza 350 m aguas abajo de la bocatoma. En ese lugar se localiza un sistema de 4 compuertas metálicas planas de admisión y una barrera de represa de hormigón con 7 secciones de 3,0 m de largo cada una, con ranuras para colocar tablones y losas plataforma para efectuar el trabajo de maniobra.

De una capacidad inicial de  $12 \text{ m}^3/\text{seg}$  tiene un desarrollo total de 37,0 Km. En sus primeros 13 Km. corre en dirección Oriente a Poniente, y luego atraviesa el río Loncomilla por un puente sifón de

vigas precomprimidas, que también sirven de puente carretero, toma la dirección Sur-Surponiente.

Al final de su recorrido, atraviesa un túnel de 660 m para dividirse en los derivados Manantiales y Vaquería.

En sus primeros 1,38 Km. desde la bocatoma hasta el puente sifón, no presenta grandes dificultades para la operación, posee numerosas obras de arte para sobrepasar los obstáculos geográficos que escurren casi perpendicular al canal, los más importantes son los sifones de cruce del estero La Ceniza, estero Los Patos, estero Batuquillo, quebrada Zanjón Puente Nuevo. Los sifones son de gran magnitud de hormigón armado en buenas condiciones.

En el Km. 3,74 cruza a nivel del estero Batuco, en que opera con 8 compuertas de madera y dos compuertas metálicas.

El canal por su dirección es cruzado por gran cantidad de canales matrices y derivados, especialmente del canal Putagán y de algunos esteros.

Es cruzado por 24 canoas de diferentes dimensiones de concreto armado, 12 sifones de hormigón y 5 tubos.

Entre el Km. 11,4 y 13,8 se encuentran ubicados el sifón y el puente sifón o puente acueducto. Es una obra de importante significado; construido de hormigón precomprimido. Actualmente se encuentra fuera de uso el puente sifón como obra vial derivado del último sismo.

En todo el trayecto descrito el canal posee camino de berma o servicio, transitables para vehículos motorizados. En general se encuentra en buen estado de conservación. Además el canal está revestido en 24,0 Km.

Después del cruce del puente sifón, Km. 13,8, el canal sigue en dirección al Poniente hasta el Km. 17,0, desde ese punto cambia de dirección hacia el Norte hasta su término en el Km. 37,0.

En este tramo el canal posee numerosas obras de arte de cruce de caminos y de esteros. Las más importantes son dos canoas de cruce de los brazos del estero La Aguada.

Posee 7 compuertas de descarga de madera, para controlar las crecidas repentinas en caso de lluvia, que sobrecargan el canal. Cuenta además con 5 compuertas metálicas con tornillos en este sector, que permiten los controles de gastos cuando las lluvias son muy intensas.

Por razones topográficas del área a regar, las entregas en algunos casos, tienen su cota de fondo poco más baja que la que corresponde al eje hidráulico máximo del canal. Por esta razón, existen compuertas de represamiento en los Km. 16,3; 20,3; 23,4 y 28,3; que es necesario ir regulando a fin de conservar el nivel adecuado del eje hidráulico, cualquiera sea el gasto del canal.

En el Km. 35,3; el canal se sumerge en el túnel La Gotera de una gran longitud, 800 m.

En la mayor parte del trayecto el canal posee caminos de berma o de servicio, transitable para vehículos motorizados. Salvo interrupción entre los Km. 24,6 y 25,8. El camino de servicio termina en el Km. 29,4.

En el cuadro siguiente se presentan las obras de arte, diferencias entre canal matriz y derivado.

CANAL MATRIZ O DERIVADO	TUNEL	SIFON	CANOA	PUENTE	TUBO	MARCO	COMPUERTA	TOTAL
Melozal	1	24	11	22	50	3	56	167
Derivado Marimaura	-	14	8	6	9	-	23	60
Derivado Manantiales	1	12	27	20	51	-	59	170
Derivado Vaquería	1	16	18	20	17	1	66	139
Sub-Der. El Peumal	-	3	6	-	4	-	11	24
TOTAL	3	69	70	68	131	4	215	560

## B. ACCIONES EN LA FUENTE Y DISTRIBUCION.

### B.1 Acciones en la Fuente.

Hay una reserva fiscal de  $16 \text{ m}^3/\text{seg}$  en el río Putagán, efectuada por decreto 1967 del 23 de Diciembre de 1949. Sin embargo como normalmente este río en la práctica no dispone de este caudal, en el período de estiaje se hizo una reserva de  $6,0 \text{ m}^3/\text{seg}$  del embalse Laguna del Maule.

El río Putagán aporta realmente  $2,0 \text{ m}^3/\text{seg}$  con lo que dispone de  $8,0 \text{ m}^3/\text{seg}$  que es el caudal utilizado en el período de máxima demanda.

El canal Melozal nace en el río Putagán, pero para los efectos de operación del sistema una parte de los recursos hídricos que provienen del río Maule, previamente almacenados en la Laguna del Maule, deben captarse por el canal matriz Maule Sur, conducirse por el canal Machicura, que vacía sus aguas a la quebrada del mismo nombre, y finalmente ser extraídas en el río Putagán.

Existe un rol provisional de accionistas fijados por Resolución DGA 1565 del 16 de Mayo de 1977, conforme al cual debe hacerse una distribución de aguas, en tanto se organice como Asociación de Canalis

tas: De acuerdo a él, la distribución es la siguiente:

Canal matriz	:	1.795,80 acciones.
Derivado Marimaura	:	651,00 acciones.
Derivado Manantiales	:	2.005,00 acciones.
Derivado Vaquería	:	1.591,00 acciones.
Sub-derivado El Peumal	:	<u>680,00 acciones.</u>

TOTAL 6.722,80 acciones.

## B.2 Distribución de los Derechos.

La distribución de los recursos en los diferentes sectores de riego que abastece el canal se lleva a efecto de varias maneras:

### B.2.1 Entregas Directas del Canal por Medio de Válvulas.

Esta situación se produce especialmente antes de cruzar el río Loncomilla, existen 7 válvulas puestas en el canal para regar 5 propiedades.

### B.2.2 Entregas Directas del Canal por Medio de Compuertas y Tubos y Bombas.

Esta situación ocurre durante todo el trayecto del canal abasteciendo especialmente lo que se conoce como el Valle de Melozal. A excepción del área regada por el derivado Marimaura. Existen en el canal matriz varias bombas que extraen recursos directamente, localizadas en los Km. 14,92; 16,2; 21,76; 22,16; 24,8; 25,5; 27,10; 27,4 y 31,7.

La superficie regada por el canal matriz alcanza a 1211,83 Há.

### B.2.3 Entregas del Canal por Compuertas para dar Origen a Derivados.

Esta situación es aplicable para las siguientes situaciones:

- Derivado Marimaura. A la altura del Km. 21,3, a través de una compuerta, a la derecha del canal se origina el derivado Marimaura.

El derivado, de una longitud de 5,0 Km., se desarrolla cercano y paralelo al camino Melozal-San Javier, riega el sector de pequeñas propiedades del pueblo de Melozal y la zona de viñedos de la terraza baja de la ribera izquierda del río Loncomilla. Su capacidad es de  $0,7 \text{ m}^3/\text{seg}$ . La superficie regada alcanza a 269,33 Há. y el número de usuarios es de 99.

- Derivado Manantiales. Nace al final del canal matriz, Km. 37,0, a través de un marco partidior que desvía las aguas hacia la izquierda.

El derivado tiene un recorrido de 28,0 Km. y una capacidad de  $2,4 \text{ m}^3/\text{seg}$ .

La dirección del canal es Oriente-Norponiente. Abastece especialmente parte del sector del Valle de Manantiales con una superficie regada de 1161,75 Há.

Los límites del sector son: por el Norte el estero Tabón-Tinaja, por el Sur el derivado Manantiales, por el Este el estero Gallinazo y estero Vaquería y por el Oeste el derivado Manantiales.

El derivado escurre en su mayor parte bordeando los cordones de cerros por lo cual debe sobrepasar un gran número de esteros y caminos. Para ello dispone de 12 canoas de hormigón armado, 2 túneles revestidos de 70 y 146 m respectivamente en el sector Pichivoque, 2 puentes carreteros de hormigón. Posee además para descargas de aguas de invierno 15 compuertas metálicas con tornillos.

La infraestructura de riego se encuentra en buen estado de conservación. El hecho de distribuir los recursos por compuertas le otorga al sector un ordenamiento en la distribución del recurso.

- Derivado Vaquería. Nace hacia la derecha del canal matriz en el mismo punto del derivado Manantiales. La longitud total es de 40,0 Km. con una capacidad de  $2,5 \text{ m}^3/\text{seg}$ . En el Km. 30,0 entra al túnel Vaquería de 1,5 Km. de largo, para finalizar su recorrido en las terrazas de la ribera Sur del río Maule.

La dirección del derivado es en general de Sur a Norte, riega parte del sector del Valle de Manantiales y sector El Sauce, con una superficie de 960,30 Há.

Los límites del sector son: por el Norte terrazas del río Maule, por el sur estero Gallinazo, por el Este el propio derivado Vaquería y por el Oeste estero Gallinazo y estero Vaquería.

El derivado escurre en su mayor parte bordeando lomas, debido a ello debe cruzar algunos esteros y caminos. Para tal efecto dispone de 14 canoas de hormigón, cuatro puentes carreteros de hormigón, 2 sifones de hormigón, 2 túneles revestidos de 80 y 1500 m respectivamente. Posee además 19 compuertas de descarga



para aguas de invierno con hojas metálicas accionadas con mecanismos de tornillo.

La infraestructura de riego se encuentra en buen estado de conservación. El hecho de distribuir los recursos por compuertas, le otorga al sector un ordenamiento en la distribución del recurso.

#### C. CONSTITUCION LEGAL.

El canal no está organizado legalmente como Asociación de Canalis-  
tas, sólo existe una organización de hecho denominada "Organización  
de Usuarios Regadío Melozal".

#### D. NOMBRE DEL DIRECTORIO O REPRESENTANTE.

El canal tiene una directiva con las siguientes personas:

Presidente	: Salvador Mc Clure Alamos.
Vicepresidente	: Enrique Turri Concha.
Secretario	: Luis Balgeri Gusi.
Directores	: Nelson Morales Jaque. Efraín Jaque Muñoz. Pedro Torres Ojeda. Florín Uribe Salgado. Héctor Saavedra Jaque. Gustavo Adolfo Lobos Gaete. Emiliano Rojas Becerra.

La Dirección es	: Fundo San Francisco, Camino a Constitu- ción.
	: Lechería Loncomilla Casilla 100 San Javier.

CUADRO RESUMEN

CUENCA : RIO MAULE

FUENTE : RIO MAULE-RIO PUTAGAN

AFLUENTE DE : RIO LONCOMILLA

SUB CUENCA : RIO LONCOMILLA

CANAL : MELOZAL

CANAL PRINCIPAL	DERIVADO	SUB DERIVADO	SUB SUB DERIVADO	NUMERO DE REGANTES	NUMERO DE ENCUESTAS	DOTACION M <sup>3</sup> /HECTARO	SUPERFICIE (Ha.)	LONGITUD DEL CANAL KM	NUMERO DE OBRAS DE ARTE	NUMERO DE OBRAS DE REGULACION
MELOZAL	MARIMAURA VAQUERIA  MANANTIALES	EL PEUMAL		159	151	19.440	1211,83	37,00	181	-
				99	84	19.440	269,33	5,00	60	-
				78	70	19.440	960,30	40,00	139	1
				8	7	19.440	345,00	4,00	26	2
		82	80	19.440	1161,75	28,00	170	4		
			TOTAL	426	392	-	3948,21	114,00	576	7

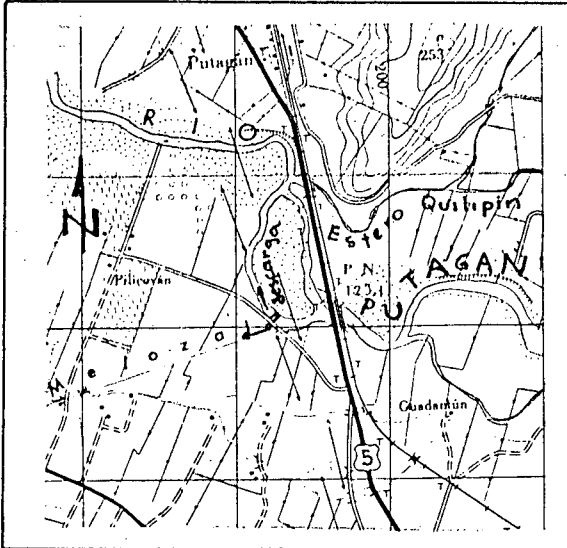
RIO MAULE Y RIO PUTAGAN.

FECHA 23.06.85

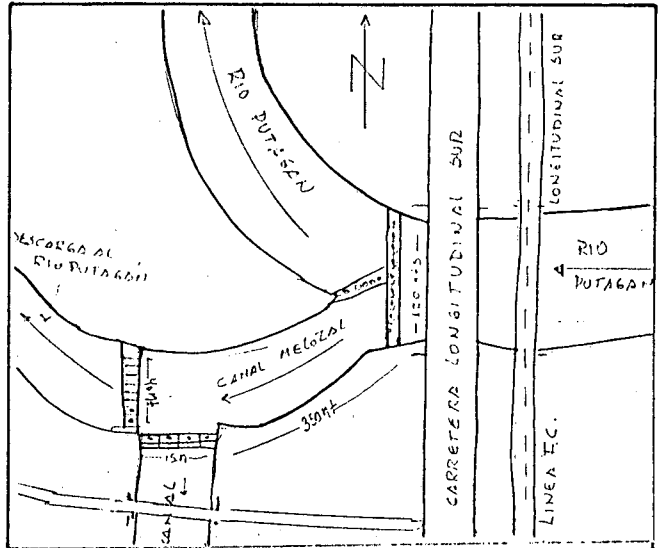
CANAL MELOZAL

BOCATOMA N° 14

UBICACION



CROQUIS



DESCRIPCION DE LA BOCATOMA: Mediante una barrera frontal, a lo largo de todo el río Putagán, ubicada bajo el puente de la carretera Longitudinal Sur, se obstruyó el curso del río y se desvían las aguas a la izquierda para originar el canal Melozal. La barrera cumple además la función de proteger la entrada del canal. La barrera está compuesta por rieles de línea férrea, estos rieles sirven de soportes de los palos entrelazados, los cuales están afirmados en el río por bolones, ramas y champas. 350m aguas abajo de la bocatoma se localiza un sistema de compuertas de regulación de entrada y descarga. Las compuertas de entrada son 4 con estructura de concreto y hojas metálicas accionadas con mecanismo de levante. Las compuertas de descarga son 9 siendo 2 fijas de iguales características que las anteriores y las 7 restantes son móviles de hoja de madera.

SECCION DE CONTROL: NO POSEE

TIPO:

CARACTERISTICAS:

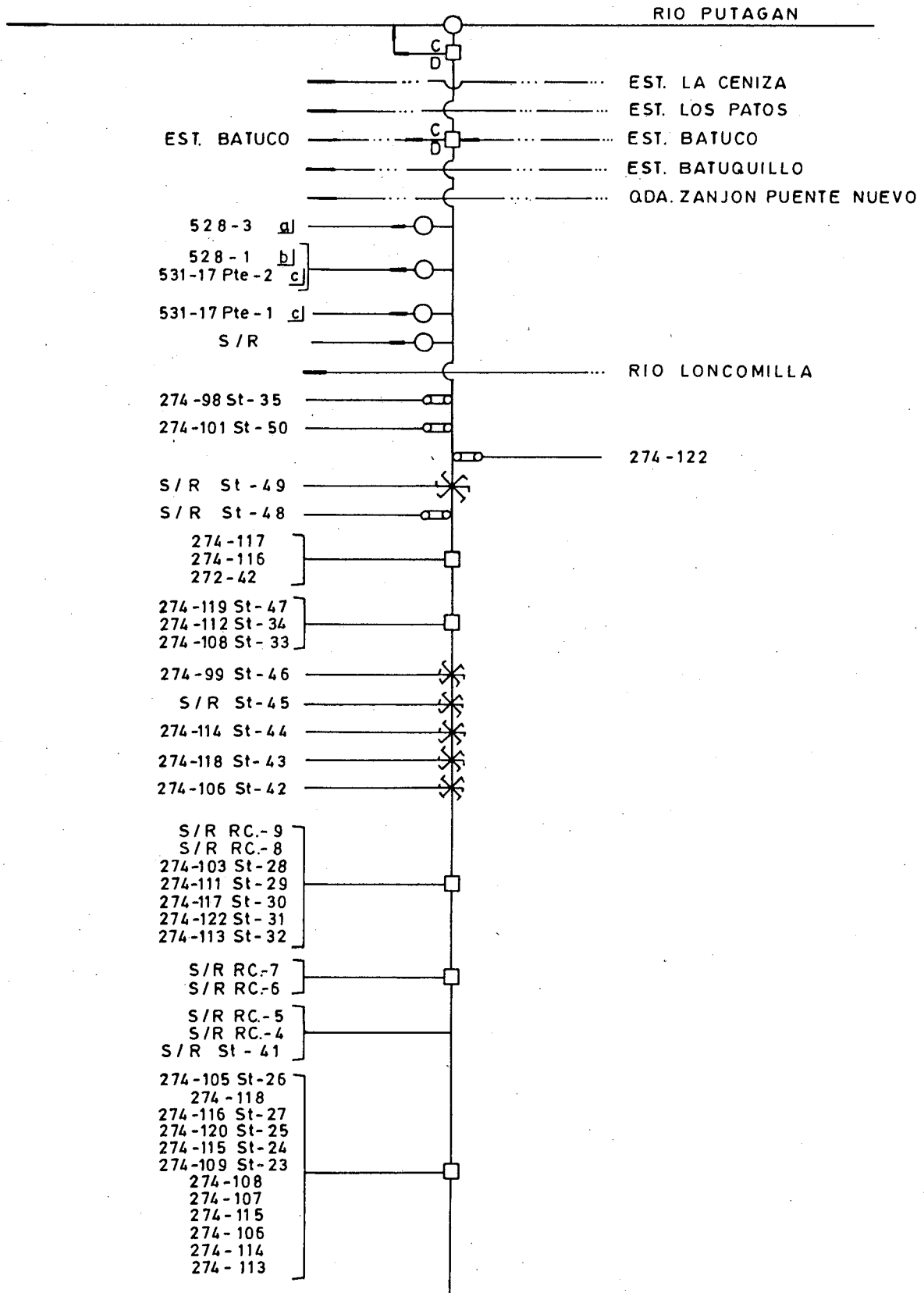
OBSERVACIONES: La bocatoma se localiza en el rol 533-45 de la comuna de Linares. Bajo el puente de la carretera Longitudinal Sur desde donde es fácilmente visible. Las compuertas de regulación de entrada y descarga se ubican en el rol 533-41 de la misma comuna. El acceso es fácil por camino que conduce a la Carretera Longitudinal Sur.

Bocatoma ubicada en Plano N° 26.

COMUNA : LINARES.

# RIO MAULE-RIO PUTAGAN

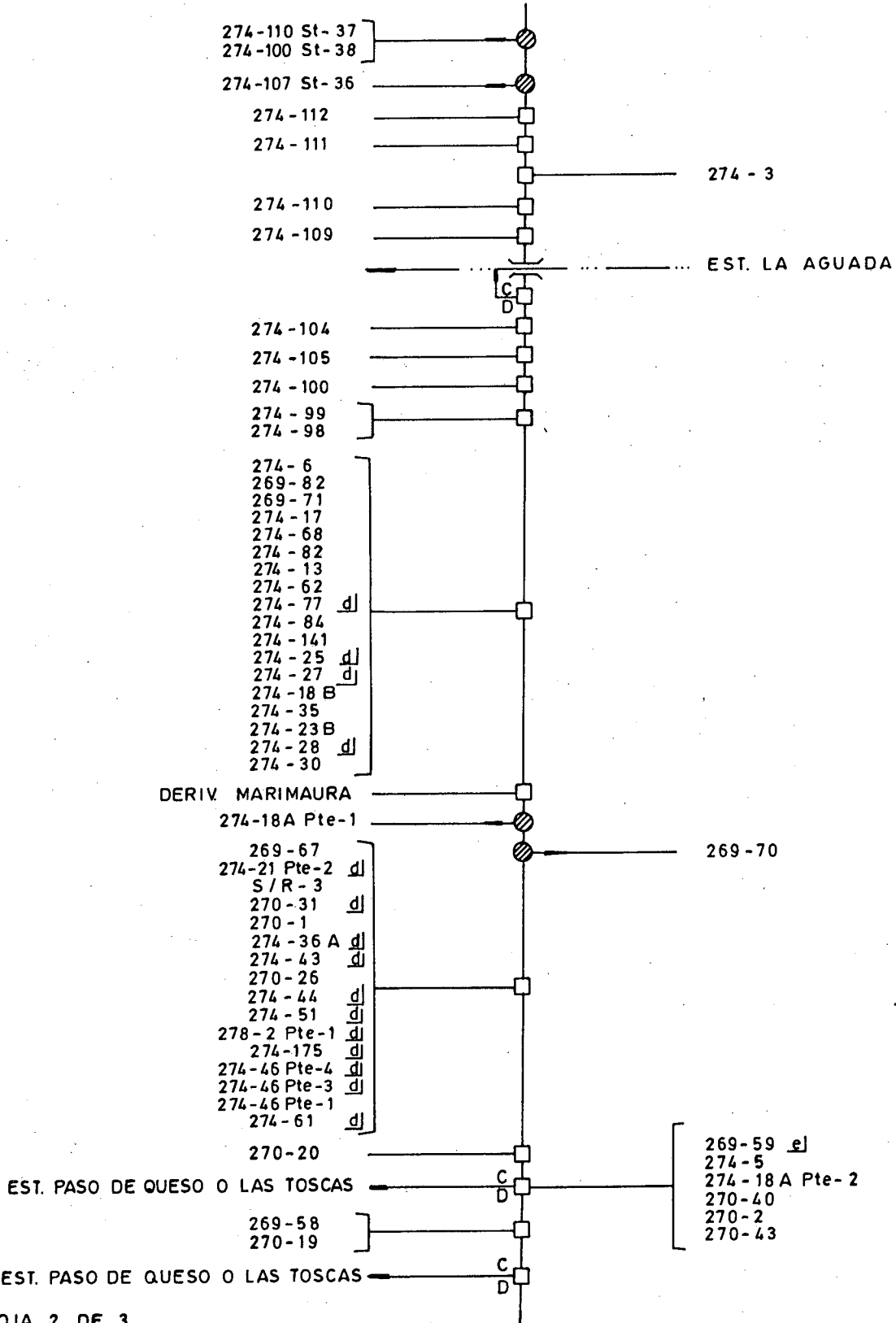
## CANAL MELOZAL (533-45)



# RIO MAULE-RIO PUTAGAN

## CANAL MELOZAL (533-45)

( CONTINUACION )



CUENCA : _____	MAULE	SUB CUENCA : _____	LONCOMILLA
FUENTE : _____	RIO MAULE - RIO PUTAGAN	CANAL DERIVADO : _____	
CANAL MATRIZ : _____	MELOZAL	CANAL SUB DERIVADO : _____	
		CANAL SUB SUB DERIV. : _____	

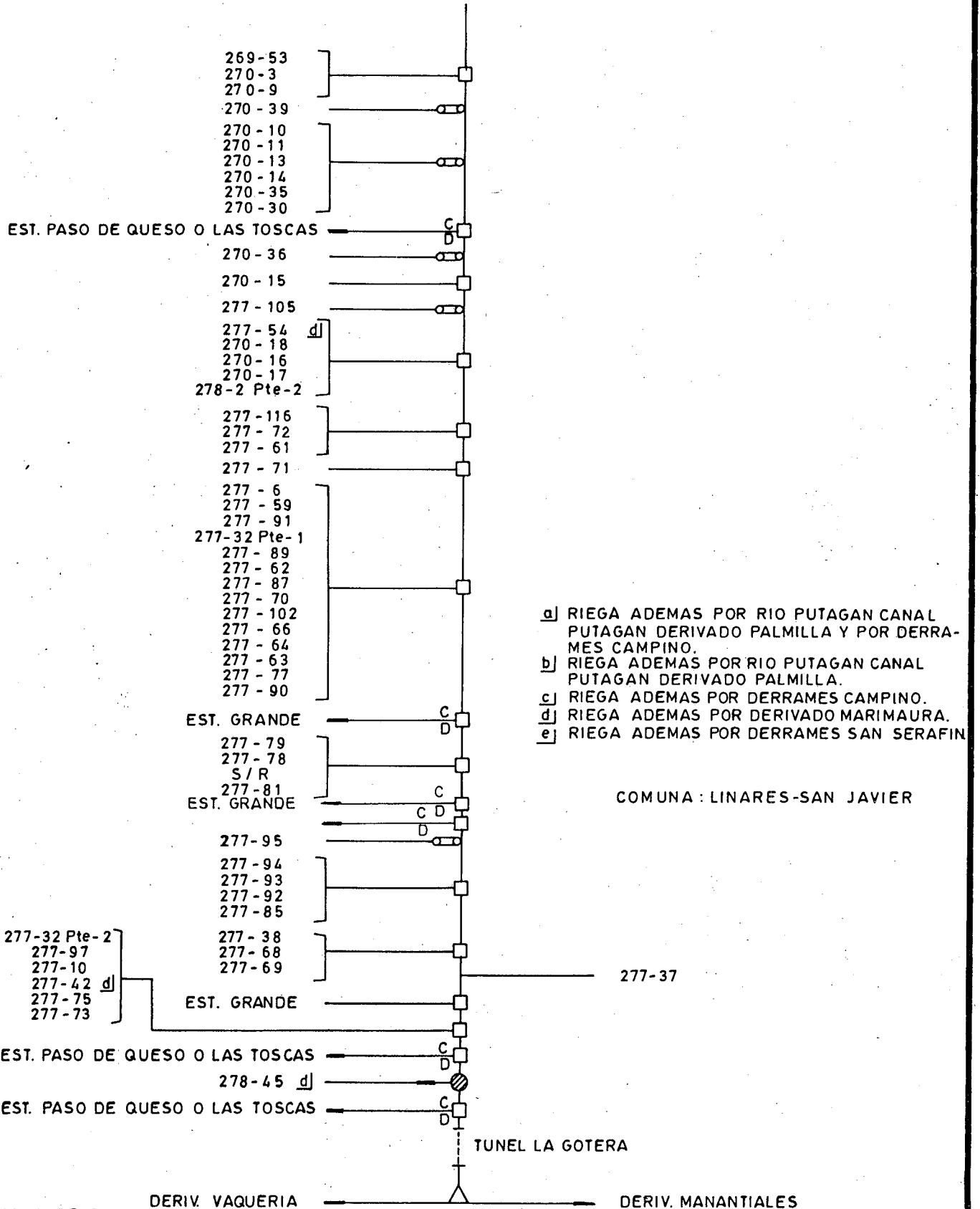
ENCUESTA N°	COMUNA ROL S.I.I.	NOMBRE DEL PROPIETARIO NOMBRE DEL PREDIO	ACCIONES VOL. O CAUDAL	U S O	SUP. (Há)	LUGAR INSCRIPCION Fs. N° AÑO
✓ 1831	Linares 528-3	Cofré Sepúlveda Héctor a/ Palmilla	19.440 *	R	1,00	S/I
✓ 1832	Linares 528-1	Jaque Sepúlveda Verónica b/ Hj. 1	19.440 *	R	5,00	S/I
2491	Linares 531-17 Pte.2c	Suc. Artemiso Yañez Yañez Hj. 3 Pte. 2	19.440 *	R	8,00	S/I
✓ 2492	Linares 531-17 Pte.1c	Zumarán Torres Carlos Humberto Hijuela 3 Pte. 1	19.440 *	R	6,00	S/I
✓ 2850	Linares s/r	Fisco Campamento Melozal	19.440 *	R	0,50	S/I
✓ 2851	San Javier 274-98 St.35	Garrido Pinochet Pedro Germán St. 35 Marimaura	19.440 *	R	0,20	S/I
✓ 2852	San Javier 274-101 St.50	Norambuena Ríos Jorge Arturo St. 50 Caliboro	19.440 *	R	0,30	S/I
✓ 2853	San Javier 274-122	Benitez Cruz José Pc. 37 Caliboro	19.440 *	R	2,00	S/I
✓ 2854	San Javier s/r St.49	Yañez Fuentes Samuel Antonio St. 49 Marimaura	19.440 *	R	0,30	S/I
✓ 2855	San Javier s/r St. 48	Ríos Norambuena Luis Armando St. 48 Marimaura	19.440 *	R	0,15	S/I
✓ 2856	San Javier 274-117	Norambuena Norambuena Jorge del Tránsito Pc. 32 Caliboro	19.440 *	R	10,00	S/I
✓ 2857	San Javier 274-116	Rojas Becerra Emiliano del Carmen Pc. 31 Caliboro	19.440 *	R	12,00	S/I
✓ 2858	San Javier 272-42	Abrahm Bustamante Feliciano Isla de Caliboro	19.440 *	R	40,00	S/I
✓ 2859	San Javier 274-119 St.47	Gutiérrez Avila José St. 47 Caliboro	19.440 *	R	0,25	S/I
✓ 2860	San Javier 274-112 St.34	Ríos Aravena Luis Arturo St. 34 Caliboro	19.440 *	R	0,25	S/I
✓ 2861	San Javier 274-108 St.33	Carrillo Vega Juan Bautista St. 33 Caliboro	19.440 *	R	0,10	S/I
✓ 2862	San Javier 274-99 St.46	Riquelme Vergara Alamiro St. 46 Marimaura	19.440 *	R	0,25	S/I
✓ 2863	San Javier s/r St. 45	Veloso Norambuena Atilio Antonio St. 45 Marimaura	19.440 *	R	0,25	S/I
✓ 2864	San Javier 274-114 St.44	Vergara González Rosendo St. 44 Marimaura	19.440 *	R	0,25	S/I
✓ 2865	San Javier 274-118 St.43	Norambuena Ríos Osvaldo Segundo St. 43 Santa Alejandra	19.440 *	R	0,25	S/I

\* M<sup>3</sup>/Há/AÑO.

# RIO MAULE-RIO PUTAGAN

## CANAL MELOZAL (533-45)

( CONTINUACION )



CUENCA : MAULE SUB CUENCA : LONCOMILLA  
 FUENTE : RIO MAULE - RIO PUTAGAN CANAL DERIVADO : \_\_\_\_\_  
 CANAL MATRIZ : MELOZAL CANAL SUB DERIVADO : \_\_\_\_\_  
 CANAL SUB SUB DERIV. : \_\_\_\_\_

ENCUESTA N°	COMUNA ROL S.I.I.	NOMBRE DEL PROPIETARIO NOMBRE DEL PREDIO	ACCIONES VOL. O CAUDAL	U S O	SUP. (Há)	LUGAR INSCRIPCION Fs. N° AÑO
2866	San Javier 274-106 St.42	Hernández Norambuena Miguel Antonio St. 42 Marimaura	19.440 *	R	0,25	S/I
2867	San Javier s/r RC-9	Correa Fuentes José Félix RC-9 Marimaura	19.440 *	R	0,20	S/I
2868	San Javier s/r RC-8	Riquelme Sepúlveda Hugo Enrique RC-8 Marimaura	19.440 *	R	0,25	S/I
2869	San Javier 274-103 St.28	Ortega Riquelme Heriberto St. 28 Marimaura	19.440 *	R	0,25	S/I
2870	San Javier 274-111 St.29	Vergara González Florencio Antonio St. 29 Marimaura	19.440 *	R	0,25	S/I
2871	San Javier 274-117 St.30	Norambuena Norambuena Jorge del Tránsito St. 30 Caliboro	19.440 *	R	0,25	S/I
2872	San Javier 274-122 St.31	Vergara Vásquez Leonel St. 31 Caliboro	19.440 *	R	0,25	S/I
2873	San Javier 274-113 St.32	Morales Mendez Gilberto Antonio St. 32 Santa Julia	19.440 *	R	0,25	S/I
2874	San Javier s/r RC-7	Fuentes Fuentes Heriberto RC-7 Marimaura	19.440 *	R	0,25	S/I
2875	San Javier s/r RC-6	Norambuena Norambuena Iginio RC-6 Marimaura	19.440 *	R	0,25	S/I
2876	San Javier s/r RC-5	Escobar Hernández Juan de Dios RC-5 Marimaura	19.440 *	R	0,25	S/I
2877	San Javier s/r RC-4	Acevedo Yañez Domingo Antonio RC-4 Marimaura	19.440 *	R	0,25	S/I
2878	San Javier s/r St. 41	Norambuena Ríos Oscar Antonio St. 41 Marimaura	19.440 *	R	0,30	S/I
2879	San Javier 274-105 St.26	Tejo Camilo Enrique St. 26 Caliboro	19.440 *	R	0,25	S/I
2880	San Javier 274-118	Norambuena Ríos Osvaldo Segundo Pc. 33 Santa Alejandra	19.440 *	R	15,00	S/I
2881	San Javier 274-116 St.27	Rojas Becerra Emiliano del Carmen St. 27 Caliboro	19.440 *	R	0,25	S/I
2882	San Javier 274-120 St.25	González Flores Segundo Alvaro St. 25 Caliboro	19.440 *	R	0,30	S/I
2883	San Javier 274-115 St.24	Vásquez González Cervando Antonio St. 24 Caliboro	19.440 *	R	0,30	S/I
2884	San Javier 274-109 St.23	Levinir Pituqueo Mauricio St. 23 Caliboro	19.440 *	R	0,25	S/I
2885	San Javier 274-108	Sociedad Jaque e Hijos Limitada Pc. 23 Caliboro	19.440 *	R	15,00	S/I

\* M<sup>3</sup>/Há/AÑO.



CUENCA : MAULE		SUB CUENCA : LONCOMILLA				
FUENTE : RIO MAULE - RIO PUTAGAN		CANAL DERIVADO : _____				
CANAL MATRIZ : MELOZAL		CANAL SUB SUB DERIV. : _____				
ENCUESTA N°	COMUNA ROL S.I.I.	NOMBRE DEL PROPIETARIO NOMBRE DEL PREDIO	ACCIONES VOL. O CAUDAL	U S O	SUP. (Há)	LUGAR INSCRIPCION Fs. N° AÑO
2886	San Javier 274-107	Sociedad Jaque e Hijos Limitada Pc. 22 Caliboro	19.440 *	R	15,00	S/I
2887	San Javier 274-115	Vásquez González Cervando Antonio Pc. 30 Caliboro	19.440 *	R	15,00	S/I
2888	San Javier 274-106	Hernández Norambuena Miguel Antonio Pc. 21 La Orilla	19.440 *	R	15,00	S/I
2889	San Javier 274-114	Vergara González Rosendo Fermín Pc. 29 Marimaura	19.440 *	R	12,00	S/I
2890	San Javier 274-113	Ramírez Saez Irma Eliana Pc. 28 Santa Julia	19.440 *	R	8,00	S/I
2891	San Javier 274-110 St.37	Gutiérrez Avila Juan Esteban St. 37 Caliboro	0,018 + $\phi$ 2 19.440 *	R	0,30	S/I
2892	San Javier 274-100 St.38	Gutiérrez Avila Gustavo Antonio St. 38 Caliboro	0,018 + $\phi$ 2 19.440 *	R	0,30	S/I
2893	San Javier 274-107 St.36	Campos Castro Florencio Ernesto St. 36 Caliboro	0,006 + $\phi$ 3 19.440 *	R	0,30	S/I
2894	San Javier 274-112	Ríos Aravena Luis Arturo Pc. 27 Caliboro	19.440 *	R	15,00	S/I
2895	San Javier 274-111	Vergara González Florencio Antonio Pc. 26 Caliboro	19.440 *	R	15,00	S/I
2896	San Javier 274-3	Soc. Agrícola y Ganadera Marimaura Marimaura	9,36 + $\phi$ 4 19.440 *	R	86,00	S/I
2897	San Javier 274-110	Saavedra Jaque Héctor Pc. 25 Caliboro	19.440 *	R	15,00	S/I
2898	San Javier 274-109	Levinir Pituqueo Mauricio Pc. 24 Caliboro	19.440 *	R	12,00	S/I
2899	San Javier 274-104	Yevenes Campos María del Carmen Pc. 19 Caliboro	19.440 *	R	30,00	S/I
2900	San Javier 274-105	Tejo Camilo Enrique Pc. 20 Caliboro	19.440 *	R	10,00	S/I
2901	San Javier 274-100	Gutiérrez Avila Gustavo Antonio Pc. 15 Caliboro	19.440 *	R	7,00	S/I
2902	San Javier 274-99	Riquelme Vergara Alamiro Pc. 14 Marimaura	19.440 *	R	8,00	S/I
2903	San Javier 274-98	Ibañez Aravena Raúl Pc. 13 Caliboro	19.440 *	R	8,00	S/I
2904	San Javier 274-6	Ncrambuena Figueroa Berta Aurora San Serafín de Melozal	16,58 + $\phi$ 5 19.440 *	R	81,00	S/I
2905	San Javier 269-82	Pérez Soto Eleuteria San Manuel	0,003 + $\phi$ 6 19.440 *	R	1,00	S/I

\* M<sup>3</sup>/Há/AÑO.

CUENCA : MAULE		SUB CUENCA : LONCOMILLA				
FUENTE : RIO MAULE - RIO PUTAGAN		CANAL DERIVADO : _____				
CANAL MATRIZ : MELOZAL		CANAL SUB DERIVADO : _____				
CANAL SUB SUB DERIV. : _____						
ENCUESTA N°	COMUNA ROL S.I.I.	NOMBRE DEL PROPIETARIO NOMBRE DEL PREDIO	ACCIONES VOL. O CAUDAL	U S O	SUP. (Há)	LUGAR INSCRIPCION Fs. N° AÑO
2906	San Javier 269-71	Becerra Tejo Avilio del Carmen El Carmen	19.440 *	R	1,00	S/I
2907	San Javier 274-17	Suc. María Nieves Bravo Vda. de El Parrón	Becerra 19.440 *	R	3,60	S/I
2908	San Javier 274-68	Becerra Tejo Tránsito Santa Juana de Melozal	19.440 *	R	4,00	S/I
2909	San Javier 274-82	Quiróz Villar Luis y Otro San Luis	19.440 *	R	0,30	S/I
2910	San Javier 274-13	Quiróz Villar Adolfo Antonio Santa Inés	19.440 *	R	0,75	S/I
2911	San Javier 274-62	Muñoz Cáceres Carlos Viña Valentina	19.440 *	R	0,75	S/I
2912	San Javier 274-77	Espinoza González Jorge d/ Santa Enriqueta	19.440 *	R	1,00	S/I
2913	San Javier 274-84	Sucesión Socorro Villalobos Soto San Antonio	19.440 *	R	6,50	S/I
2914	San Javier 274-141	Astudillo Aravena Catalina Melozal	19.440 *	R	0,03	S/I
2915	San Javier 274-25	Sucesión Fortunato Jaque López d/ La Quinta	19.440 *	R	1,50	S/I
2916	San Javier 274-27	Vergara Vásquez Mariano d/ Santa Fé	0,0014+ $\phi$ 7 19.440 *	R	5,75	S/I
2917	San Javier 274-18 B	Sucesión Santiago Vásquez Tolosa El Carmen	19.440 *	R	2,80	S/I
2918	San Javier 274-35	Bustamante Gutiérrez Rodemil El Carmen	19.440 *	R	2,20	S/I
2919	San Javier 274-23 B	Astudillo Aravena Catalina San Antonio	19.440 *	R	2,20	S/I
2920	San Javier 274-28	Vergara González Juan de la Cruz d/ Santa Teresa	19.440 *	R	3,30	S/I
2921	San Javier 274-30	Vásquez Cancino Juan San Francisco	19.440 *	R	0,10	S/I
2922	San Javier 274-18 A.Pte.1	Sucesión Santiago Vásquez Tolosa El Carmen	0,01 + $\phi$ 8 19.440 *	R	1,20	S/I
2923	San Javier 269-70	Riquelme Riquelme Eloy Melozal	0,001+ $\phi$ 9 19.440 *	R	0,50	S/I
2924	San Javier 269-67	González Rojas José Tomás Santa Margarita	0,003 + $\phi$ 10 19.440 *	R	0,60	S/I
2925	San Javier 274-21 Pte.2	Jaque Morales Neftalí d/ Waquería	19.440 *	R	1,80	S/I

\* M<sup>3</sup>/Há/AÑO.

HOJA 4/10

CUENCA : MAULE		SUB CUENCA : LONCOMILLA				
FUENTE : RIO MAULE - RIO PUTAGAN		CANAL DERIVADO : _____				
CANAL MATRIZ : MELOZAL		CANAL SUB DERIVADO : _____				
		CANAL SUB SUB DERIV. : _____				
ENCUESTA N°	COMUNA ROL S.I.I.	NOMBRE DEL PROPIETARIO NOMBRE DEL PREDIO	ACCIONES VOL. O CAUDAL	U S O	SUP. (Há)	LUGAR INSCRIPCION Fs. N° AÑO
2926	San Javier s/r-3	Jaque Morales Neftalí Melozal	19.440 *	R	3,00	S/I
2927	San Javier 270-31 d/	Sucesión Manuel Rojas Rojas Carrizal	19.440 *	R	2,00	S/I
2928	San Javier 270-1	Segu Ollé y Cía. Ltda. Quesería	9,06 + $\phi$ 11 19.440 *	R	189,00	S/I
2929	San Javier 274-36 A d/	Morales Vergara Rosario Melozal	19.440 *	R	3,50	S/I
2930	San Javier 274-43 d/	Jaque Morales Neftalí Santa Rosa	19.440 *	R	8,00	S/I
2931	San Javier 270-26	Vásquez Arriagada Montano San Francisco	19.440 *	R	4,50	S/I
2932	San Javier 274-44 d/	Sucesión Efraín Jaque Vergara Melozal	19.440 *	R	14,00	S/I
2933	San Javier 274-51 d/	Jaque Morales Neftalí Las Maravillas	19.440 *	R	11,00	S/I
2934	San Javier 278-2 Pte.1 d/	Abraham Bustamante Jorge Santa María	19.440 *	R	8,00	S/I
3022	San Javier 274-175 d/	Morales Jaque Tirso y Néstor El Guindo	19.440 *	R	1,10	S/I
2935	San Javier 274-46 Pte.4d/	Morales Jaque Delia Rosa Melozal	19.440 *	R	2,50	S/I
2936	San Javier 274-46 Pte.3d/	Morales Jaque María Inés Melozal	19.440 *	R	1,80	S/I
2937	San Javier 274-46 Pte.1	Morales Sepúlveda Wilda Melozal	19.440 *	R	2,00	S/I
3030	San Javier 274-61 d/	Abraham Bustamante Feliciano San Miguel	19.440 *	R	2,20	S/I
2938	San Javier 270-20	Jaque Morales Neftalí y Otros Paso de la Quesería	19.440 *	R	8,00	S/I
3204	San Javier 269-59 e/	Pérez Soto Luis María Hijuela 9	19.440 *	R	0,70	S/I
2939	San Javier 274-5	Suc. Fermín González González Maica	19.440 *	R	0,10	S/I
2940	San Javier 274-18 A Pte.2	Riquelme Vergara Juan El Carmen	0,40 + $\phi$ 12 19.440 *	R	1,20	S/I
2941	San Javier 270-40	Segú Ollé y Cía. Ltda. San José	9,72 + $\phi$ 12 19.440 *	R	138,80	S/I
2942	San Javier 270-2	Figueroa Vergara Primitivo Los Arrayanes	19.440 *	R	3,00	S/I

\* M<sup>3</sup>/Há/AÑO.

CUENCA : MAULE		SUB CUENCA : LONCOMILLA				
FUENTE : RIO MAULE - RIO PUTAGAN		CANAL DERIVADO : _____				
CANAL MATRIZ : MELOZAL		CANAL SUB DERIVADO : _____				
CANAL SUB SUB DERIV. : _____						
ENCUESTA N°	COMUNA ROL S.I.I.	NOMBRE DEL PROPIETARIO NOMBRE DEL PREDIO	ACCIONES VOL. O CAUDAL	U S O	SUP. (Há)	LUGAR INSCRIPCIÓN Fs. N° AÑO
2943	San Javier 270-43	Figueroa Barros Sebastián Los Arrayanes	19.440 *	R	4,00	S/I
2944	San Javier 269-58	Becerra González Laura Luisa Hijuela 12	19.440 *	R	1,00	S/I
2945	San Javier 270-19	Jaque Morales Luis Arturo El Monte	19.440 *	R	5,00	S/I
2946	San Javier 269-53	González Quiero Cervando Las Tunas	19.440 *	R	2,00	S/I
2947	San Javier 270-3	González Soto Domingo El Durazno	19.440 *	R	0,80	S/I
2948	San Javier 270-9	Venegas Arévalo Carlos Antonio San José	19.440 *	R	1,00	S/I
2949	San Javier 270-39	Villalobos Salgado Danor San Sebastián	0,17 + $\phi$ 13 19.440 *	R	1,00	S/I
2950	San Javier 270-10	Jaque Morales Otilia del Carmen San José	19.440 *	R	2,00	S/I
2951	San Javier 270-11	Gutiérrez Gutiérrez Mario El Llano	19.440 *	R	4,00	S/I
2952	San Javier 270-13	González Soto Domingo Aconcagua	19.440 *	R	5,00	S/I
2953	San Javier 270-14	Rojas Vda. de Aravena María del San Antonio	Rosario 19.440 *	R	5,00	S/I
2954	San Javier 270-35	Aravena Rojas Jacinto Cerrillos	19.440 *	R	1,00	S/I
2955	San Javier 270-30	Aravena Rojas Bernardino Melo zal	19.440 *	R	1,00	S/I
2956	San Javier 270-36	Aravena Rojas Jacinto Cerrillos	19.440 *	R	3,00	S/I
2957	San Javier 270-15	Gutiérrez Zúñiga Osvaldo San Antonio	0,42 + $\phi$ 14 19.440 *	R	4,00	S/I
2958	San Javier 277-105	González González Jorge San Jorge	19.440 *	R	1,60	S/I
2959	San Javier 277-54 d/	Abraham Bustamante Jorge Francisco Quesería	19.440 *	R	15,00	S/I
2960	San Javier 270-18	Ríos Sánchez Octavio La Higüera	19.440 *	R	6,00	S/I
2961	San Javier 270-16	Zúñiga Galdamez María del Carmen Cerrillos	19.440 *	R	5,00	S/I
2962	San Javier 270-17	Figueroa Barros Sebastián San Lorenzo	19.440 *	R	3,00	S/I

\* M<sup>3</sup>/Há/AÑO.

CUENCA : _____	MAULE	SUB CUENCA : _____	LONCOMILLA
FUENTE : _____	RIO MAULE - RIO PUTAGAN	CANAL DERIVADO : _____	
CANAL MATRIZ : _____	MELOZAL	CANAL SUB DERIVADO : _____	
		CANAL SUB SUB DERIV. : _____	

ENCUESTA N°	COMUNA ROL S.I.I.	NOMBRE DEL PROPIETARIO NOMBRE DEL PREDIO	ACCIONES VOL. O CAUDAL	U S O	SUP. (Há)	LUGAR INSCRIPCION Fs. N° AÑO
2963	San Javier 278-2 Pte.2	Villalobos Yáñez Heriberto Santa María Pte. 2	19.440 *	R	2,00	S/I
2964	San Javier 277-116	Jaque Morales José La Vaquería	19.440 *	R	3,00	S/I
2965	San Javier 277-72	Suc. José Morales Morales San José	19.440 *	R	3,00	S/I
2966	San Javier 277-61	Suc. Melitón Morales Tapia Los Olmos	19.440 *	R	4,00	S/I
2967	San Javier 277-71	Morales Jaque Tirso y Otro Las Higueras	19.440 *	R	40,00	S/I
2968	San Javier 277-6	Abraham Bustamante Miguel Juan Melozal	19.440 *	R	12,00	S/I
2969	San Javier 277-59	Quezada Márquez Héctor Enrique El Llano	19.440 *	R	3,00	S/I
2970	San Javier 277-91	Jaque Sepúlveda Juana Las Casas	19.440 *	R	1,50	S/I
2971	San Javier 277-32 Pte.1	González Jaque Plácido Avelino Melozal Pte. 1	19.440 *	R	8,50	S/I
2972	San Javier 277-89	Jaque Sepúlveda Donatila Las Casas	19.440 *	R	0,40	S/I
2973	San Javier 277-62	Suc. Pablo Morales Tapia Melozal	19.440 *	R	8,00	S/I
2974	San Javier 277-87	Jaque Sepúlveda Benedicta Catentoa	19.440 *	R	4,00	S/I
2975	San Javier 277-70	Jaque Gutiérrez Clara Rosa Melozal	19.440 *	R	3,00	S/I
2976	San Javier 277-102	González Jaque Plácido Avelino El Llano	19.440 *	R	5,00	S/I
2977	San Javier 277-66	Pérez Jaque Marta Inés San Antonio	19.440 *	R	10,00	S/I
2978	San Javier 277-64	González Soto Domingo El Eucaliptus	19.440 *	R	1,60	S/I
2979	San Javier 277-63	Lara Hernández Carlos Alberto Las Toscas	19.440 *	R	1,00	S/I
2980	San Javier 277-77	Lara Ramírez Francisco Segundo Santa Irene	19.440 *	R	15,00	S/I
2981	San Javier 277-90	Jaque Gutiérrez Clara Rosa La Aguada	19.440 *	R	2,00	S/I
2982	San Javier 277-79	Jaque Sepúlveda Guillermo Las Cardillas	19.440 *	R	3,00	S/I

\* M<sup>3</sup>/Há/AÑO.

CUENCA : MAULE

SUB CUENCA : LONCOMILLA

FUENTE : RIO MAULE - RIO PUTAGAN

CANAL DERIVADO : \_\_\_\_\_

CANAL MATRIZ : MELOZAL

CANAL SUB DERIVADO : \_\_\_\_\_

CANAL SUB SUB DERIV. : \_\_\_\_\_

ENCUESTA N°	COMUNA ROL S.I.I.	NOMBRE DEL PROPIETARIO NOMBRE DEL PREDIO	ACCIONES VOL. O CAUDAL	U S O	SUP. (Há)	LUGAR INSCRIPCION Fs. N° AÑO
2983	San Javier 277-78	Jaque Sepúlveda Ana María Santa Ana	19.440 *	R	0,80	S/I
2984	San Javier s/r	Jaque Gutiérrez Clara Rosa La Aguada	19.440 *	R	1,00	S/I
2985	San Javier 277-81	Arellano Castillo Roberto Los Moyas	19.440 *	R	6,50	S/I
2986	San Javier 277-95	Jaque Sepúlveda Juana Huinganes	19.440 *	R	4,30	S/I
2987	San Javier 277-94	Jaque Sepúlveda Ana María Romerillos	19.440 *	R	2,00	S/I
2988	San Javier 277-93	Jaque Sepúlveda Donatila Algazara	19.440 *	R	5,00	S/I
2989	San Javier 277-92	Jaque Sepúlveda Ana María Catentoa	19.440 *	R	0,80	S/I
2990	San Javier 277-85	Jaque Sepúlveda Domingo Catentoa	19.440 *	R	1,20	S/I
2991	San Javier 277-38	Jaque Sepúlveda Luis Los Maitenes	19.440 *	R	7,00	S/I
2992	San Javier 277-68	Sepúlveda Bravo Jerónimo Las Culebras	19.440 *	R	4,00	S/I
2993	San Javier 277-69	González Jaque Plácido Avelino Catentoa	19.440 *	R	5,00	S/I
2994	San Javier 277-37	Segú Ollé y Cía. Ltda. Las Toscas	3,35 + 015 19.440 *	R	25,00	S/I
2995	San Javier 277-32 Pte.2	Zurita Sepúlveda Francisco Domingo Meloza Pte. 2	19.440 *	R	2,00	S/I
2996	San Javier 277-97	Jaque Sepúlveda Luis Santa Elena	19.440 *	R	3,00	S/I
2997	San Javier 277-10	Suc. Francisco González González Comávida	19.440 *	R	4,00	S/I
2998	San Javier 277-42 d/	Jaque Sepúlveda Luis La Cruz	19.440 *	R	8,00	S/I
2999	San Javier 277-75	Gutiérrez Gutiérrez Isabel Las Toscas	19.440 *	R	6,00	S/I
3000	San Javier 277-73	Cordero Cordero Jorge San Ignacio	19.440 *	R	4,00	S/I
3080	San Javier 278-45 d/	Del Campo Carrillo Eduardo La Ribera	19.440 *	R	2,00	S/I

\* M<sup>3</sup>/Há/AÑO.

CUENCA : _____	MAULE	SUB CUENCA : _____	LONCOMILLA
FUENTE : _____	RIO MAULE - RIO PUTAGAN	CANAL DERIVADO : _____	
CANAL MATRIZ : _____	MELOZAL	CANAL SUB DERIVADO : _____	
		CANAL SUB SUB DERIV. : _____	

ENCUESTA N°	COMUNA ROL S.I.I.	NOMBRE DEL PROPIETARIO NOMBRE DEL PREDIO	ACCIONES VOL. O CAUDAL	U S O	SUP. (Há)	LUGAR INSCRIPCION Fs. N° AÑO
		+ El caudal o volumen utilizado está expresado en lt/seg.				
		φ2 Bomba Marca : Briggs And Stratton, Año 1973, Bencinera, Ø de salida : 3", Elevación : 1.20 m, Potencia motor : 8 HP, Q Bomba : 202,6 lt/seg.				
		φ3 Bomba marca : Honda, Bencinera, Ø de salida : 2", Elevación : 4 m. Potencia motor : 3,5 HP, Q bomba : 33,25 lt/seg.				
		φ4 Bomba Nº 1 marca : CIC, eléctrica Ø salida : 8", elevación : 2 m. Potencia motor : 45 HP Q bomba : 855 lt/seg.  Bomba Nº 2 marca : CIC, eléctrica. Ø salida : 12", elevación : 2 m Potencia motor : 45 HP Q Bomba : 855 lt/seg.				
		φ5 Bomba marca : CIC, año 1969 eléctrica. Ø salida : 10" elevación : 9 m. Potencia motor : 30 HP Q bomba : 110 lt/seg.				
		φ6 Bomba marca : Kohler, bencinera Ø salida : 3", elevación : 3,5 m. Potencia motor : 4,7 HP , Q bomba : 51 lt/seg.				
		φ7 Bomba marca : Clinton/Vogt, año 1967, bencinera. Ø salida : 4" , elevación : 2 m Potencia motor : 7,5 HP Q Bomba : 85 m <sup>3</sup> /hora				
		φ8 Bomba marca : Wisconsin eléctrica. Ø salida : 3", elevación 3,5 m. Potencia motor : 8 HP, Q bomba : 86,9 lt/seg.				
		φ9 Bomba marca : Kohler año 1985, bencinera. Ø salida : 4", elevación 3,5 m. Potencia motor : 10 HP, Q bomba : 54 m <sup>3</sup> /hora.				
		φ10 Bomba marca : Vogt año 1972, bencinera. Ø salida : 4", elevación 2,0 m. Potencia motor : 8 HP, Q bomba: 85 m <sup>3</sup> /hora.				
		φ11 Bomba Nº 1, eléctrica. Ø salida : 10", elevación 19 m. Potencia motor : 35 HP, Q bomba : 70 lt/seg.				

\* M<sup>3</sup>/Há/AÑO.

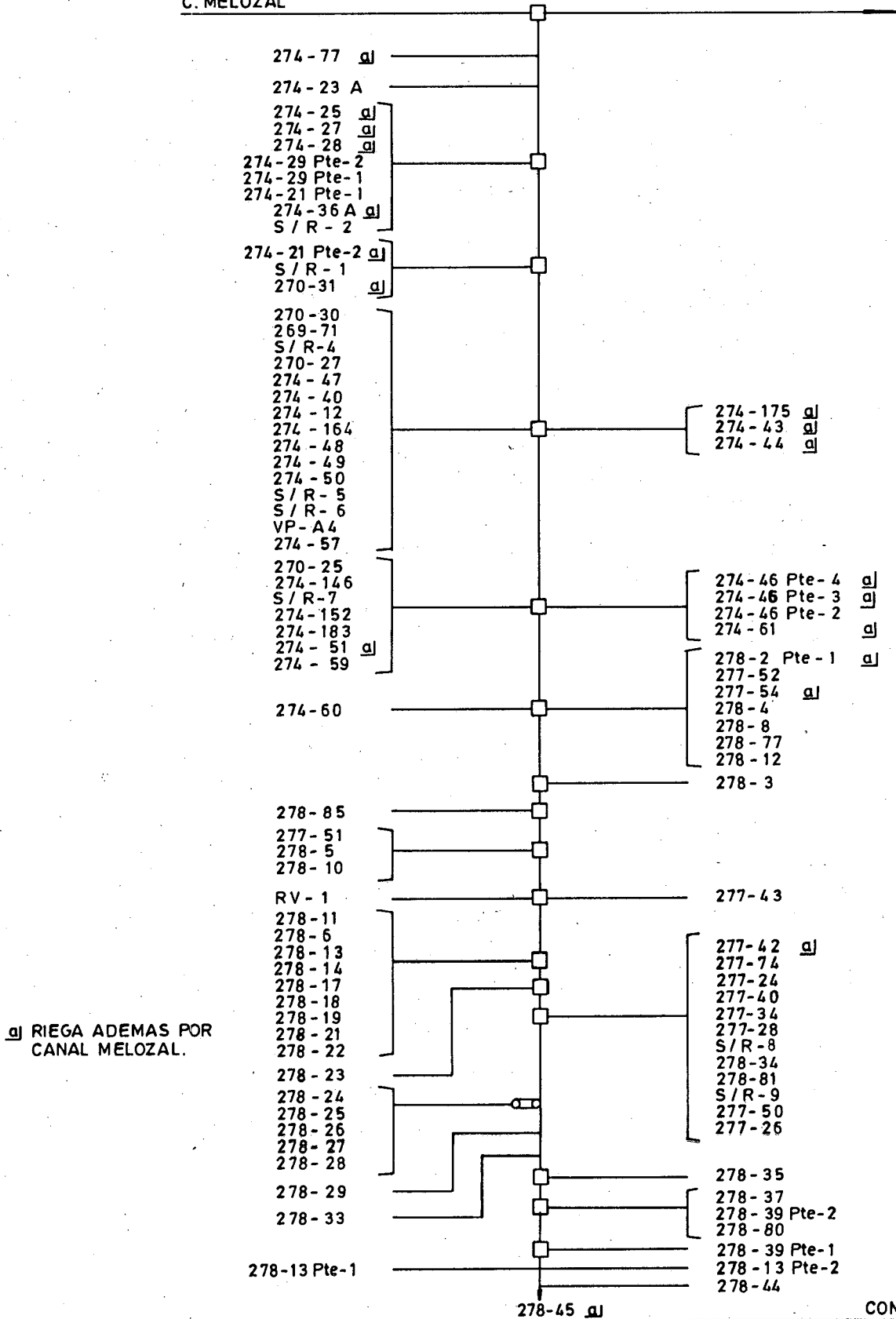
CUENCA : MAULE SUB CUENCA : LONCOMILLA  
 FUENTE : RIO MAULE - RIO PUTAGAN CANAL DERIVADO : \_\_\_\_\_  
 CANAL MATRIZ : MELOZAL CANAL SUB DERIVADO : \_\_\_\_\_  
 CANAL SUB SUB DERIV. : \_\_\_\_\_

ENCUESTA N°	COMUNA ROL S.I.I.	NOMBRE DEL PROPIETARIO NOMBRE DEL PREDIO	ACCIONES VOL. O CAUDAL	U S O	SUP. (Há)	LUGAR INSCRIPCION Fs. N° AÑO
		Bomba Nº 2, Petrolera. Ø salida : 8", elevación : 5 m. Potencia motor : 10 HP, Q bomba : 76 lt/seg.				
		Ø12 Bomba eléctrica. Ø salida : 8", elevación 15 m. Potencia motor : 35 HP, Q bomba : 88,7 lt/seg.				
		Ø13 Bomba bencinera. Ø salida : 4", elevación 3 m. Potencia motor : 10 HP, Q bomba : 127 lt/seg.				
		Ø14 Bomba año 1970 bencinera. Ø salida : 4", Elevación : 4 m. Potencia motor : 20 HP, Q bomba : 152 lt/seg.				
		Ø15 Bomba Nº 1 marca Leader. Ø salida : 8", elevación 9 m. Potencia motor : 50 HP, Q bomba : 211,1 lt/seg.				
		Bomba Nº 2 Ø salida : 4", elevación 4 m. Potencia motor : 30 HP, Q bomba : 285 lt/seg.				
		<u>a/</u> Riega además por río Putagán canal Putagán derivado Palmilla y por derrames Campino.				
		<u>b/</u> Riega además por río Putagán canal Putagán derivado Palmilla.				
		<u>c/</u> Riega además por derrames Campino.				
		<u>d/</u> Riega además por derivado Marimaura.				
		<u>e/</u> Riega además por derrames San Serafín.				



# RIO MAULE-RIO PUTAGAN CANAL MELOZAL DERIVADO MARIMAURA (274-6)

C. MELOZAL



CUENCA : MAULE		SUB CUENCA : LONCOMILLA				
FUENTE : RIO MAULE - RIO PUTAGAN		CANAL DERIVADO : MARIMAURA				
CANAL MATRIZ : MELOZAL		CANAL SUB SUB DERIV. :				
ENCUESTA N°	COMUNA ROL S.I.I.	NOMBRE DEL PROPIETARIO NOMBRE DEL PREDIO	ACCIONES VOL. O CAUDAL	U S O	SUP. (Há)	LUGAR INSCRIPCION Fs. N° AÑO
2912	San Javier 274-77 a/	Espinoza González Jorge Santa Enriqueta	19.440 *	R	0,50	S/I
3001	San Javier 274-23 A	Astudillo Aravena Catalina San Antonio	19.440 *	R	0,10	S/I
2915	San Javier 274-25 a/	Suc. Fortunato Jaque López La Quinta	19.440 *	R	1,10	S/I
2916	San Javier 274-27 a/	Vergara Vásquez Mariano Santa Fé	19.440 *	R	0,50	S/I
2920	San Javier 274-28 a/	Vergara González Juan de la Cruz Santa Teresa	19.440 *	R	0,20	S/I
3002	San Javier 274-29 Pte.2	Riquelme Ibañez Vidal San Antonio	19.440 *	R	0,60	S/I
3003	San Javier 274-29 Pte.1	Aravena Rojas Porfilia del Carmen El Carmelo	19.440 *	R	0,03	S/I
3004	San Javier 274-21 Pte.1	Bustamante Alvarado Aquiles y Otro Vaquería	19.440 *	R	1,20	S/I
2929	San Javier 274-36 A a/	Morales Vergara Rosario Meloza	19.440 *	R	0,30	S/I
3005	San Javier s/r-2	Jaque Morales Neftalí Meloza	19.440 *	R	0,55	S/I
2925	San Javier 274-21 Pte.2 a/	Jaque Morales Neftalí Vaquería	19.440 *	R	0,40	S/I
3006	San Javier s/r-1	Suc. Rufina Vergara González Meloza	19.440 *	R	0,60	S/I
2927	San Javier 270-31 a/	Suc. Manuel Rojas Rojas Carrizal	19.440 *	R	0,05	S/I
3007	San Javier 270-30	Vásquez Vásquez Conrado El Crucero	19.440 *	R	0,30	S/I
3008	San Javier 269-71	Becerra Tejo Avilio del Carmen El Carmen	19.440 *	R	1,00	S/I
3009	San Javier s/r-4	Ríos Ríos Antelina Meloza Sur	19.440 *	R	0,60	S/I
3010	San Javier 270-27	Pérez Villalobos Estela San Francisco	19.440 *	R	0,80	S/I
3011	San Javier 274-47	Jaque Jaque Domitila Meloza	19.440 *	R	0,01	S/I
3012	San Javier 274-40	Suc. José Nicolás Villalobos Jaque Maica	19.440 *	R	2,50	S/I
3013	San Javier 274-12	Suc. Erasmo Enrique Becerra González Hijuela 17	19.440 *	R	0,02	S/I

CUENCA : MAULE

SUB CUENCA : LONCOMILLA

FUENTE : RIO MAULE - RIO PUTAGAN

CANAL DERIVADO : MARIMAURA

CANAL MATRIZ : MELOZAL

CANAL SUB DERIVADO :

CANAL SUB SUB DERIV. :

ENCUESTA N°	COMUNA ROL S.I.I.	NOMBRE DEL PROPIETARIO NOMBRE DEL PREDIO	ACCIONES VOL. O CAUDAL	U S O	SUP. (Há)	LUGAR INSCRIPCION Fs. N° AÑO
3014	San Javier 274-164	Jaque Morales Aníbal El Crucero	19.440 *	R	0,05	S/I
3015	San Javier 274-48	Morales Jaque Tirso y Néstor La Gloria	19.440 *	R	4,50	S/I
3016	San Javier 274-49	Suc. Alejandro Campos González Meloza	19.440 *	R	3,00	S/I
3017	San Javier 274-50	Arellano Villalobos Marta Viña Nueva	19.440 *	R	4,00	S/I
3018	San Javier s/r-5	Morales Jaque María Inés Meloza	19.440 *	R	0,13	S/I
3019	San Javier s/r-6	Morales Morales Carmen Rosa y Otros Meloza	19.440 *	R	0,05	S/I
3020	San Javier VP-A4	Varios Propietarios VP-A 4 Meloza	19.440 *	R		S/I
	San Javier s/r	Morales Jaque Arturo y Otros Meloza	19.440 *	R	0,09	
	San Javier s/r	Suc. Milcíades Morales Jaque Meloza	19.440 *	R	0,01	
	San Javier s/r	Manríquez Morales Flor María Meloza	19.440 *	R	0,01	
	San Javier s/r	Mendez Mendez Juan Meloza	19.440 *	R	0,01	
3021	San Javier 274-57	Suc. Milcíades Morales Jaque Las Higueras	19.440 *	R	0,20	S/I
3022	San Javier 274-175 a/	Morales Jaque Tirso y Néstor El Guindo	19.440 *	R	1,50	S/I
2930	San Javier 274-43 a/	Jaque Morales Neftalí Santa Rosa	19.440 *	R	4,00	S/I
2932	San Javier 274-44 a/	Suc. Efraín Jaque Vergara Meloza	19.440 *	R	3,00	S/O
3023	San Javier 270-25	Morales Morales Carmen Rosa El Aromo	19.440 *	R	2,00	S/I
3024	San Javier 274-146	Morales Jaque Delia Rosa Meloza	19.440 *	R	0,02	S/I
3025	San Javier s/r-7	Suc. Milcíades Morales Jaque Meloza	19.440 *	R	0,01	S/I
3026	San Javier 274-152	Jaque Muñoz Efraín Meloza	19.440 *	R	1,40	S/I
3027	San Javier 274-183	Jaque Morales Fresia Meloza	19.440 *	R	0,02	S/I

\* M<sup>3</sup>/Há/AÑO.

CUENCA : MAULE		SUB CUENCA : LONCOMILLA				
FUENTE : RIO MAULE - RIO PUTAGAN		CANAL DERIVADO : MARIMAURA				
CANAL MATRIZ : MELOZAL		CANAL SUB SUB DERIV. :				
ENCUESTA N°	COMUNA ROL S.I.I.	NOMBRE DEL PROPIETARIO NOMBRE DEL PREDIO	ACCIONES VOL. O CAUDAL	U S O	SUP. (Há)	LUGAR INSCRIPCION Fs. N° AÑO
2933	San Javier 274-51 a/	Jaque Morales Neftalí Las Maravillas	19.440 *	R	3,00	S/I
3028	San Javier 274-59	Arellano Villalobos Luis A. Santa María	19.440 *	R	1,50	S/I
2935	San Javier 274-46 Pte.4a/	Morales Jaque Delia Rosa Melozal	19.440 *	R	0,50	S/I
2936	San Javier 274-46 Pte.3a/	Morales Jaque María Inés Melozal	19.440 *	R	1,50	S/I
3029	San Javier 274-46 Pte.2	Jaque Muñoz Efraín y Otro Las Tunas	19.440 *	R	2,00	S/I
3030	San Javier 274-61 a/	Abraham Bustamante Feliciano San Miguel	19.440 *	R	22,50	S/I
3031	San Javier 274-60	Abraham Bustamante Feliciano Santa Catalina	19.440 *	R	25,00	S/I
2934	San Javier 278-2 Pte.1a/	Abraham Bustamante Jorge Santa María	19.440 *	R	6,00	S/I
3032	San Javier 277-52	Abraham Bustamante Feliciano San Pedro	19.440 *	R	5,00	S/I
2959	San Javier 277-54 a/	Abraham Bustamante Jorge Francisco Quesería	19.440 *	R	10,00	S/I
3033	San Javier 278-4	Jaque Velozo Julio Santa Rosa	19.440 *	R	0,20	S/I
3034	San Javier 278-8	Abraham Bustamante Feliciano León Jaque	19.440 *	R	0,50	S/I
3035	San Javier 278-77	Morales Jaque Tirso y Néstor Melozal	19.440 *	R	0,50	S/I
3036	San Javier 278-12	Urrutia Quintana Rafael El Maitén	19.440 *	R	2,50	S/I
3037	San Javier 278-3	Segú Ollé y Cía. Ltda. El Mirador	19.440 *	R	25,00	S/I
3038	San Javier 278-85	Segú Ollé y Cía. Ltda. Caliboro	19.440 *	R	6,50	S/I
3039	San Javier 277-51	Urrutia Quintana Rafael Melozal El Maitén	19.440 *	R	2,00	S/I
3040	San Javier 278-5	Urrutia Quintana Rafael El Maitén	19.440 *	R	0,25	S/I
3041	San Javier 278-10	Suc. Higinio Sepúlveda Arellano Viña San Nicolás	19.440 *	R	3,00	S/I
3042	San Javier RV-1	Varios Propietarios RV-1 Melozal	19.440 *	R		S/I

CUENCA : _____	MAULE	SUB CUENCA : _____	LONCOMILLA
FUENTE : _____	RIO MAULE - RIO PUTAGAN	CANAL DERIVADO : _____	MARIMAURA
CANAL MATRIZ : _____	MELOZAL	CANAL SUB DERIVADO : _____	
		CANAL SUB SUB DERIV. : _____	

ENCUESTA N°	COMUNA ROL S.I.I.	NOMBRE DEL PROPIETARIO NOMBRE DEL PREDIO	ACCIONES VOL. O CAUDAL	U S O	SUP. (Há)	LUGAR INSCRIPCION Fs. N° AÑO
	San Javier 277-44	González Gutiérrez Víctor San Víctor	19.440 *	R	0,05	
	San Javier 277-47	Suc. Carlos Omar González Villalobos El Carmen	19.440 *	R	0,06	
3043	San Javier 277-43	Abraham Bustamante Miguel Juan Santa Rosa	19.440 *	R	30,00	S/I
3044	San Javier 278-11	Urrutia Quintana Rafael El Maitén	19.440 *	R	5,00	S/I
3045	San Javier 278-6	Urrutia Quintana Rafael El Maitén	19.440 *	R	0,25	S/I
3046	San Javier 278-13	Abraham Obeid Juan Santa Rosa	19.440 *	R	4,00	S/I
3047	San Javier 278-14	Abraham Bustamante Miguel Juan San Pedro	19.440 *	R	0,80	S/I
3048	San Javier 278-17	Bustamente Vásquez Ana Luisa Santa Ana	19.440 *	R	0,50	S/I
3049	San Javier 278-18	Bustamante Vásquez Ernestina San Juan	19.440 *	R	0,50	S/I
3050	San Javier 278-19	Abraham Bustamante Jorge Francisco San Luis	19.440 *	R	3,00	S/I
3051	San Javier 278-21	Abraham Bustamante Jorge Francisco El Ciprés	19.440 *	R	2,00	S/I
3052	San Javier 278-22	Abraham Bustamante Miguel Juan Melozal	19.440 *	R	3,00	S/I
3053	San Javier 278-23	Abraham Bustamante Miguel Juan San Feliciano	19.440 *	R	3,00	S/I
2998	San Javier 277-42 a/	Jaque Sepúlveda Luis La Cruz	19.440 *	R	2,50	S/I
3054	San Javier 277-74	Jaque Sepúlveda Luis Santa Margarita	19.440 *	R	0,25	S/I
3055	San Javier 277-24	Jaque Pérez Juan Francisco San José	19.440 *	R	1,50	S/I
3056	San Javier 277-40	Cordero Sepúlveda William Las Margaritas	19.440 *	R	0,50	S/I
3057	San Javier 277-34	Rebolledo Saavedra Arnoldo Humberto Melozal	19.440 *	R	0,50	S/I
3058	San Javier 277-28	Saavedra Jaque Héctor Luis Las Toscas	19.440 *	R	1,50	S/I
3059	San Javier s/r-8	Jaque Pérez Juan Francisco San José	19.440 *	R	1,50	S/I

\* M<sup>3</sup>/Há/AÑO.

CUENCA : _____	MAULE	SUB CUENCA : _____	LONCOMILLA
FUENTE : _____	RIO MAULE - RIO PUTAGAN	CANAL DERIVADO : _____	MARIMAURA
CANAL MATRIZ : _____	MELOZAL	CANAL SUB DERIVADO : _____	
		CANAL SUB SUB DERIV. : _____	

ENCUESTA N°	COMUNA ROL S.I.I.	NOMBRE DEL PROPIETARIO NOMBRE DEL PREDIO	ACCIONES VOL. O CAUDAL	U S O	SUP. (Há)	LUGAR INSCRIPCION Fs. N° AÑO
3060	San Javier 278-34	Jaque Ríos José San José	19.440 *	R	1,00	S/I
3061	San Javier 278-81	Fuentes Rebolledo Francisco Pozo Oro	19.440 *	R	0,30	S/I
3062	San Javier s/r-9	Ilustre Municipalidad de San Javier Servicio Médico y Dental	19.440 *	R	0,01	S/I
3063	San Javier 277-50	Canales Rivas Francisco Antonio Santa Natividad	19.440 *	R	1,00	S/I
3064	San Javier 277-26	Rebolledo Saavedra Arnoldo Humberto Las Heras	19.440 *	R	1,00	S/I
3065	San Javier 278-24	Elgueta Zúñiga Luisa Margarita San Julio	19.440 *	R	2,00	S/I
3066	San Javier 278-25	Elgueta Zúñiga Luisa Margarita San Julio	19.440 *	R	2,00	S/I
3067	San Javier 278-26	Elgueta Zúñiga Luisa Margarita San Julio	19.440 *	R	2,00	S/I
3068	San Javier 278-27	Elgueta Zúñiga Luisa Margarita San Julio	19.440 *	R	2,50	S/I
3069	San Javier 278-28	Elgueta Zúñiga Horacio Segundo San Julio	19.440 *	R	2,00	S/I
3070	San Javier 278-29	Suc. Nicolás Zerené Cudja Esperanza	19.440 *	R	2,00	S/I
3071	San Javier 278-33	Bazán del Campo Luis Demetrio Santa Ana de Queri	19.440 *	R	4,00	S/I
3072	San Javier 278-35	Morales Jaque Nelva Adriana Pozo de Oro	19.440 *	R	15,00	S/I
3073	San Javier 278-37	Bahamondes Bahamondes Anacleto El Aromo	19.440 *	R	1,50	S/I
3074	San Javier 278-39 Pte.2	Saavedra Saavedra María Ester El Carmen Pte.2	19.440 *	R	1,00	S/I
3075	San Javier 278-80	Bahamondes Bahamondes Pedro Meloza	19.440 *	R	1,50	S/I
3076	San Javier 278-39 Pte.1	Leal Valdebenito Erasmo El Carmen Pte.1	19.440 *	R	1,00	S/I
3077	San Javier 278-13 Pte.1	Zúñiga Bustamante Juan Francisco Santa Rosa Pte.1	19.440 *	R	0,80	S/I
3078	San Javier 278-13 Pte.2	Fuentes Arévalo Juan Ignacio Santa Rosa Pte.2	19.440 *	R	1,50	S/I
3079	San Javier 278-44	Villalobos Jaque Zulema San José	19.440 *	R	4,00	S/I

\* M<sup>3</sup>/Há/AÑO.

CUENCA : MAULE SUB CUENCA : LONCOMILLA  
 FUENTE : RIO MAULE - RIO PUTAGAN CANAL DERIVADO : MARIMAUIRA  
 CANAL MATRIZ : MELOZAL CANAL SUB DERIVADO : \_\_\_\_\_  
 CANAL SUB SUB DERIV. : \_\_\_\_\_

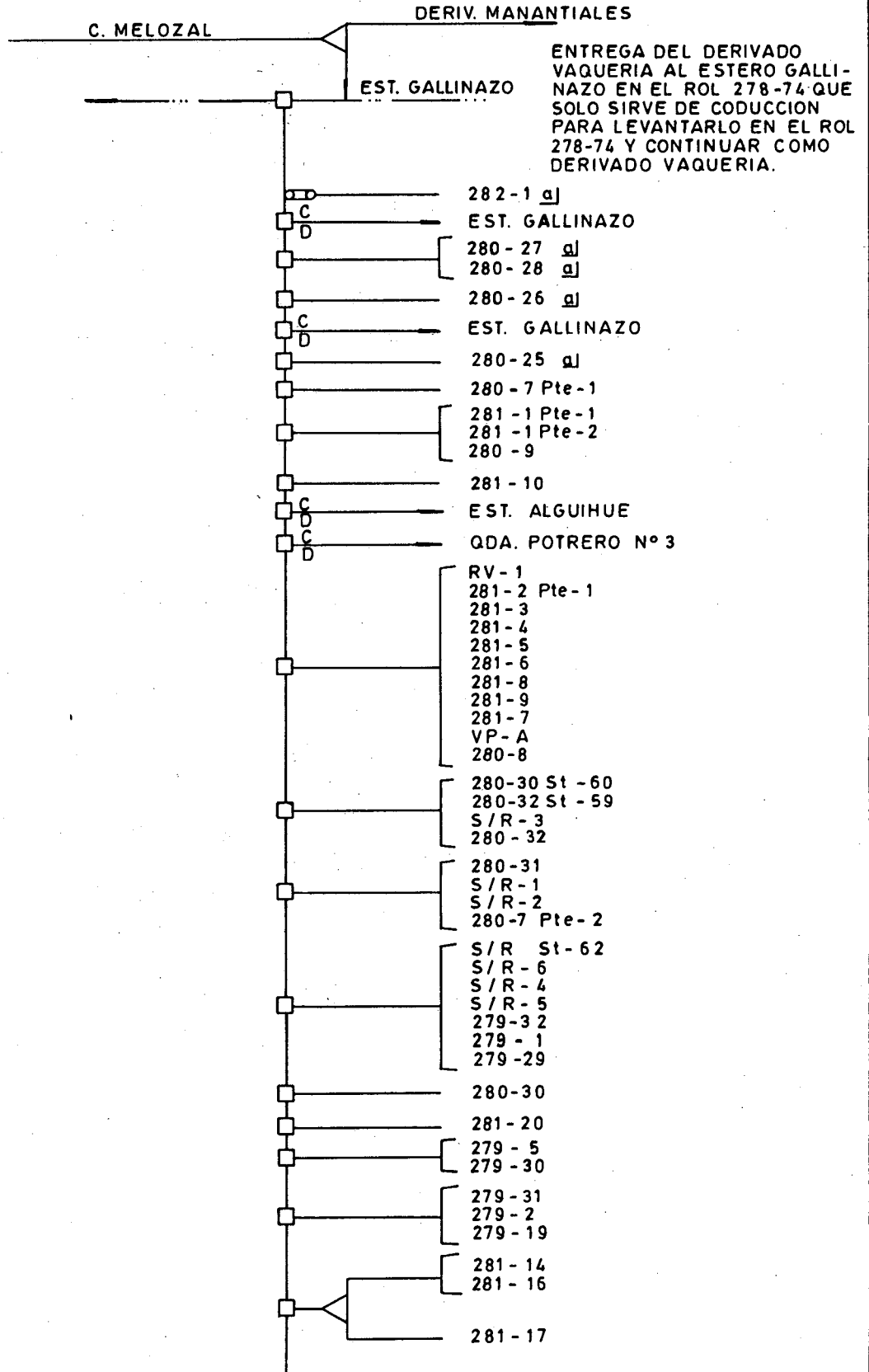
ENCUESTA N°	COMUNA ROL S.I.I.	NOMBRE DEL PROPIETARIO NOMBRE DEL PREDIO	ACCIONES VOL. O CAUDAL	U S O	SUP. (Há)	LUGAR INSCRIPCION Fs. N° AÑO
3080	San Javier 278-45 <u>a/</u>	Del Campo Carrillo Eduardo La Ribera	19.440 *	R	10,00	S/I
	<u>a/</u>	Riega además por canal Melozal	Matriz.			

\* M<sup>3</sup>/Há/AÑO.

# RIO MAULE RIO-PUTAGAN

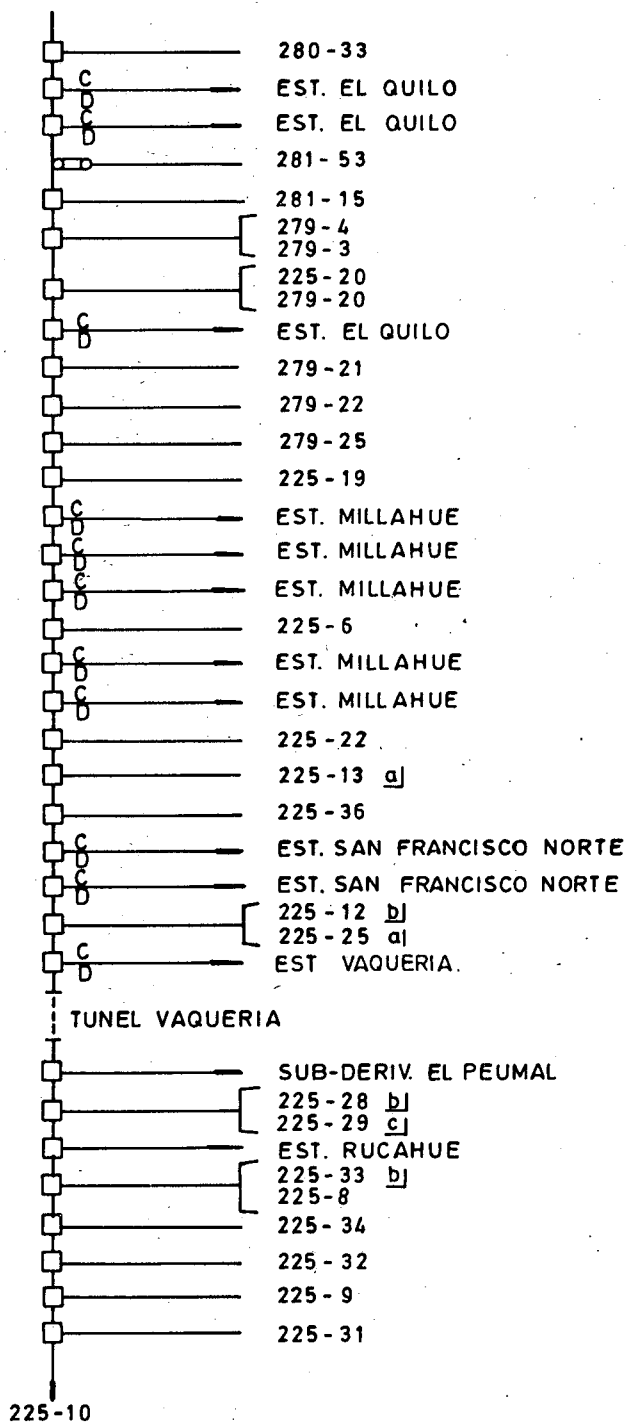
## CANAL MELOZAL

### DERIVADO VAQUERIA (278-74)





**RIO MAULE RIO-PUTAGAN**  
**CANAL MELOZAL**  
**DERIVADO VAQUERIA (278-74)**  
**( CONTINUACION )**



a) RIEGA ADEMAS POR DERIVADO MANANTIALES.

b) RIEGA ADEMAS POR SUBDERIVADO EL PEUMAL.

c) RIEGA ADEMAS POR SUBDERIVADO EL PEUMAL Y POR DERRAMES PEUMAL.

COMUNA : SAN JAVIER

CUENCA : MAULE

SUB CUENCA : LONCOMILLA

FUENTE : RIO MAULE - RIO PUTAGAN

CANAL DERIVADO : VAQUERIA

CANAL MATRIZ : MELOZAL

CANAL SUB DERIVADO :

CANAL SUB SUB DERIV. :

ENCUESTA N°	COMUNA ROL S.I.I.	NOMBRE DEL PROPIETARIO NOMBRE DEL PREDIO	ACCIONES VOL. O CAUDAL	U S O	SUP. (Há)	LUGAR INSCRIPCION Fs. N° AÑO
3152	San Javier 282-1 a/	Encina Bezanilla Carlos Santa Javiera	19.440 *	R	7,00	S/I
3154	San Javier 280-27 a/	Uribe Salgado Florín Pc. 42 Caliboro	19.440 *	R	0,15	S/I
3153	San Javier 280-28 a/	Lara Jaque Benjamín Desiderio Pc. 43 Caliboro	19.440 *	R	3,00	S/I
3161	San Javier 280-26 a/	González Cerda Elías Antonio Pc. 41 Caliboro	19.440 *	R	5,00	S/I
3162	San Javier 280-25 a/	Canales Valladares Cloroberto Antonio Pc. 40 Caliboro	19.440 *	R	1,00	S/I
3081	San Javier 280-7 Pte.1	Henríquez Solar Guillermo Las Peñas-Santa Berta Gallinazo	19.440 *	R	60,00	S/I
3082	San Javier 281-1 Pte.1	Morales Jaque Néelson Alfredo Llanos de Alquihue	19.440 *	R	40,00	S/I
3083	San Javier 281-1 Pte.2	Norambuena Burgos Luis Alquihue	19.440 *	R	25,00	S/I
3084	San Javier 280-9	González Aravena Baltazar y Otra Alquihue	19.440 *	R	0,50	S/I
3085	San Javier 281-10	Palma Villarroel Olga del Carmen Santa Matilde de Melocura o Alquihue	19.440 *	R	29,00	S/I
3086	San Javier RV-1	Varios Propietarios RV-1 Alquihue	19.440 *	R		S/I
	San Javier 281-2 Pte.2	Díaz Aravena Eleodoro del Carmen Alquihue	19.440 *	R	0,005	
	San Javier 281-2 Pte.3	Garrido Gaete Héctor Olayo Alquihue	19.440 *	R	0,003	
	San Javier 281-2 Pte.4	Garrido Garrido Rosalía de las Mercedes Alquihue	19.440 *	R	0,010	
3087	San Javier 281-2 Pte.2	Baeza Faúndez Heriberto Alquihue	19.440 *	R	0,80	S/I
3088	San Javier 281-3	Inostroza Medel Ramón del Carmen Alquihue	19.440 *	R	1,50	S/I
3089	San Javier 281-4	Muñoz Martínez Luis Alberto Alquihue	19.440 *	R	3,00	S/I
3090	San Javier 281-5	Gajardo Hernández Rosa Alquihue	19.440 *	R	0,40	S/I
3091	San Javier 281-6	González Cerpa Elías Antonio Lourdes-Santa Delia	19.440 *	R	1,20	S/I
3092	San Javier 281-8	Rojas Espinoza Juan de la Cruz San Juan	19.440 *	R	0,60	S/I

\* M<sup>3</sup>/Há/AÑO.

CUENCA : MAULE		SUB CUENCA : LONCOMILLA				
FUENTE : RIO MAULE - RIO PUTAGAN		CANAL DERIVADO : VAQUERIA				
CANAL MATRIZ : MELOZAL		CANAL SUB SUB DERIV. :				
ENCUESTA N°	COMUNA ROL S.I.I.	NOMBRE DEL PROPIETARIO NOMBRE DEL PREDIO	ACCIONES VOL. O CAUDAL	U S O	SUP. (Há)	LUGAR INSCRIPCION Fs. N° AÑO
3093	San Javier 281-9.	González Muñoz Arturo Alquihue	19.440 *	R	1,50	S/I
3094	San Javier 281-7	Rojas Espinoza Juan de la Cruz San Juan	19.440 *	R	2,00	S/I
3095	San Javier VP-A.	Varios Propietarios Alquihue	19.440 *	R		S/I
	San Javier s/r	Arellano Cáceres Manuel Alquihue	19.440 *	R	0,09	
	San Javier s/r	Benavides Vda. de Rodríguez Elena Alquihue	19.440 *	R	0,01	
	San Javier s/r	Cofré Sandoval Juan Alquihue	19.440 *	R	0,005	
	San Javier s/r	Ramírez Ramírez Segundo Alquihue	19.440 *	R	0,05	
	San Javier s/r	Poblete Toloza Raúl Alquihue	19.440 *	R	0,05	
3096	San Javier 280-8	Suc. Faustino Arellano Baeza Alquihue	19.440 *	R	5,00	S/I
3097	San Javier 280-30 St.60	Jaque Soto Florencio de la Rosa St. 60 Caliboro	19.440 *	R	0,25	S/I
3098	San Javier 280-32 St.59	Faúndez Vega Manuel Antonio St. 59 Caliboro	19.440 *	R	0,20	S/I
3099	San Javier s/r-3	Lara Henríquez Fernando Rsva. Caliboro	19.440 *	R	0,80	S/I
3100	San Javier 280-32	Baeza Faúndez Heriberto Pc. 47 Caliboro	19.440 *	R	4,00	S/I
3101	San Javier 280-31	Araya Carrasco Teobaldo Pc. Campo Lindo	19.440 *	R	24,60	S/I
3102	San Javier s/r-1	Durán Yevenes María del Carmen Alquihue	19.440 *	R	0,25	S/I
3103	San Javier s/r-2	Herrera Herrera Aída Luisa Las Peñas	19.440 *	R	0,25	S/I
3104	San Javier 280-7 Pte.2	Yañez Lara Gastón Santa Berta Gallinazo	19.440 *	R	2,00	S/I
3105	San Javier s/r St.62	Soto Abarza Juan Ramón St. 62 Alquihue	19.440 *	R	0,12	S/I
3106	San Javier s/r-6	Sepúlveda Astudillo Juan Bautista Alquihue	19.440 *	R	0,25	S/I
3107	San Javier s/r-4	Ilustre Municipalidad de San Javier Escuela G-416 Alquihue	19.440 *	R	0,90	S/I

CUENCA : MAULE SUB CUENCA : LONCOMILLA  
 FUENTE : RIO MAULE - RIO PUTAGAN CANAL DERIVADO : VAQUERIA  
 CANAL MATRIZ : MELOZAL CANAL SUB DERIVADO : \_\_\_\_\_  
 CANAL SUB SUB DERIV. : \_\_\_\_\_

ENCUESTA N°	COMUNA ROL S.I.I.	NOMBRE DEL PROPIETARIO NOMBRE DEL PREDIO	ACCIONES VOL. O CAUDAL	U S O	SUP. (Há)	LUGAR INSCRIPCIÓN Fs. N° AÑO
3108	San Javier s/r-5	Vergara Soto Juan Alquihue	19.440 *	R	2,70	S/I
3109	San Javier 279-32	Uribe Mendez Elvia Hj. 6 Alquihue	19.440 *	R	10,00	S/I
3110	San Javier 279-1	Sociedad Agrícola Los Coipos Ltda. Mallecura	19.440 *	R	53,00	S/I
3111	San Javier 279-29	Zúñiga Lara Christian y Otro Llano Alquihue	19.440 *	R	5,00	S/I
3112	San Javier 280-30	Suazo Gormalán José Valentín Pc. 45 Caliboro	19.440 *	R	21,00	S/I
3113	San Javier 281-20	Apablaza Apablaza Eliana Alquihue	19.440 *	R	30,00	S/I
3114	San Javier 279-5	Suc. Erasmo Salas Espinoza Alquihue	19.440 *	R	9,00	S/I
3115	San Javier 279-30	Yañez González Carlos Humberto Hj. 2 Pc. Santa Marcela-Alquihue	19.440 *	R	14,50	S/I
3116	San Javier 279-31	Canales Váldez Arístides del Carmen Alquihue	19.440 *	R	6,00	S/I
3117	San Javier 279-2	Araya Carrasco Teobaldo Bella Unión	19.440 *	R	8,00	S/I
3118	San Javier 279-19	Nogueira Zegers Manuel La Tranquera	19.440 *	R	55,00	S/I
3119	San Javier 281-14	Suc. Manuel Campos Campos Alquihue	19.440 *	R	4,00	S/I
3120	San Javier 281-16	Suc. Manuel Campos Campos Alquihue	19.440 *	R	2,50	S/I
3121	San Javier 281-17	Lara Bazaes Jorge Bella Esperanza	19.440 *	R	3,00	S/I
3122	San Javier 280-33	Larraín del Solar María Eliana Pc. 48 Caliboro	19.440 *	R	5,00	S/I
3123	San Javier 281-53	Ruiz Lamas Alejandro El Paisaje	19.440 *	R	0,50	S/I
3124	San Javier 281-15	Suc. Manuel Campos Campos Las Mercedes	19.440 *	R	0,30	S/I
3125	San Javier 279-4	Valdés Cáceres Adrian Bella Unión	19.440 *	R	2,00	S/I
3126	San Javier 279-3	Valdés Cáceres Adrian Bella Unión	19.440 *	R	0,30	S/I
3127	San Javier 225-20	Leiva Maturana Sergio José Millahue Sur	0,57 + $\phi$ 19.440 *	R	8,00	S/I

\* M<sup>3</sup>/Há/AÑO.

CUENCA : MAULE		SUB CUENCA : LONCOMILLA				
FUENTE : RIO MAULE - RIO PUTAGAN		CANAL DERIVADO : VAQUERIA				
CANAL MATRIZ : MELOZAL		CANAL SUB SUB DERIV. :				
ENCUESTA N°	COMUNA ROL S.I.I.	NOMBRE DEL PROPIETARIO NOMBRE DEL PREDIO	ACCIONES VOL. O CAUDAL	U S O	SUP. (Há)	LUGAR INSCRIPCION Fs. N° AÑO
3128	San Javier 279-20	Zegers Prieto Guillermo Maitenes	19.440 *	R	50,00	S/I
3129	San Javier 279-21	Pinochet Leiva Carlos Santa Carmen Hijuela 4	19.440 *	R	45,00	S/I
3130	San Javier 279-22	Noguera Zegers Ximena Los Cipreses	19.440 *	R	50,00	S/I
3131	San Javier 279-25	Coya Martínez Gumercindo Pc. 5 Monte Vaquería	19.440 *	R	8,00	S/I
3132	San Javier 225-19	Bustamante Garrido René Arturo Millahue	19.440 *	R	30,00	S/I
3133	San Javier 225-6	Sociedad Agrícola Vaquería Ltda. Fundo Vaquería	19.440 *	R	50,00	S/I
3134	San Javier 225-22	Sociedad Agrícola Vaquería Ltda San Francisco	19.440 *	R	40,00	S/I
3135	San Javier 225-13 a/	Mac-Clure Armanet Francisco y Otra La Flor	19.440 *	R	10,00	S/I
3136	San Javier 225-36	Parot Silva Claudio Marcelo Los Corrales	19.440 *	R	25,00	S/I
3151	San Javier 225-12 b/	Sociedad Agrícola Vaquería Ltda Fundo El Candil	19.440 *	R	25,00	S/I
3137	San Javier 225-25 a/	Armanet Besa Ernesto Fundo San Francisco Hijuela	19.440 *	R	10,00	S/I
3145	San Javier 225-28 b/	Urrutia Romero Rafael Hijuela Rinconada	19.440 *	R	4,00	S/I
3146	San Javier 225-29 c/	Larraín Del Solar María Eliana Hijuela Tres	19.440 *	R	20,00	S/I
3138	San Javier 225-33 b/	Parot Silva Oscar Eugenio Pc. La Vega Hijuela	19.440 *	R	50,00	S/I
3139	San Javier 225-8	Carvajal San Cristóbal Simón Fundo Rucahue Hijuela Uno	19.440 *	R	5,00	S/I
3140	San Javier 225-34	Parot Silva Oscar Eugenio El Peral Hijuela Cuatro	19.440 *	R	30,00	S/I
3141	San Javier 225-32	Carvajal San Cristóbal Simón Fundo El Risco Hijuela	19.440 *	R	5,00	S/I
3142	San Javier 225-9	Reyes Concha Alfonso Cabrería	19.440 *	R	3,00	S/I
3143	San Javier 225-31	Reyes Concha María Cristina Hijuela Dos, Fundo Las Casas Cabrería	19.440 *	R	30,00	S/I
3144	San Javier 225-10	Comunidad María y Eduardo Ovalle Las Mercedes Hijuela Chica	19.440 *	R	10,00	S/I

\* M<sup>3</sup>/Há/AÑO.

CUENCA : MAULE

SUB CUENCA : LONCOMILLA

FUENTE : RIO MAULE -RIO PUTAGAN

CANAL DERIVADO : VAQUERIA

CANAL MATRIZ : MELOZAL

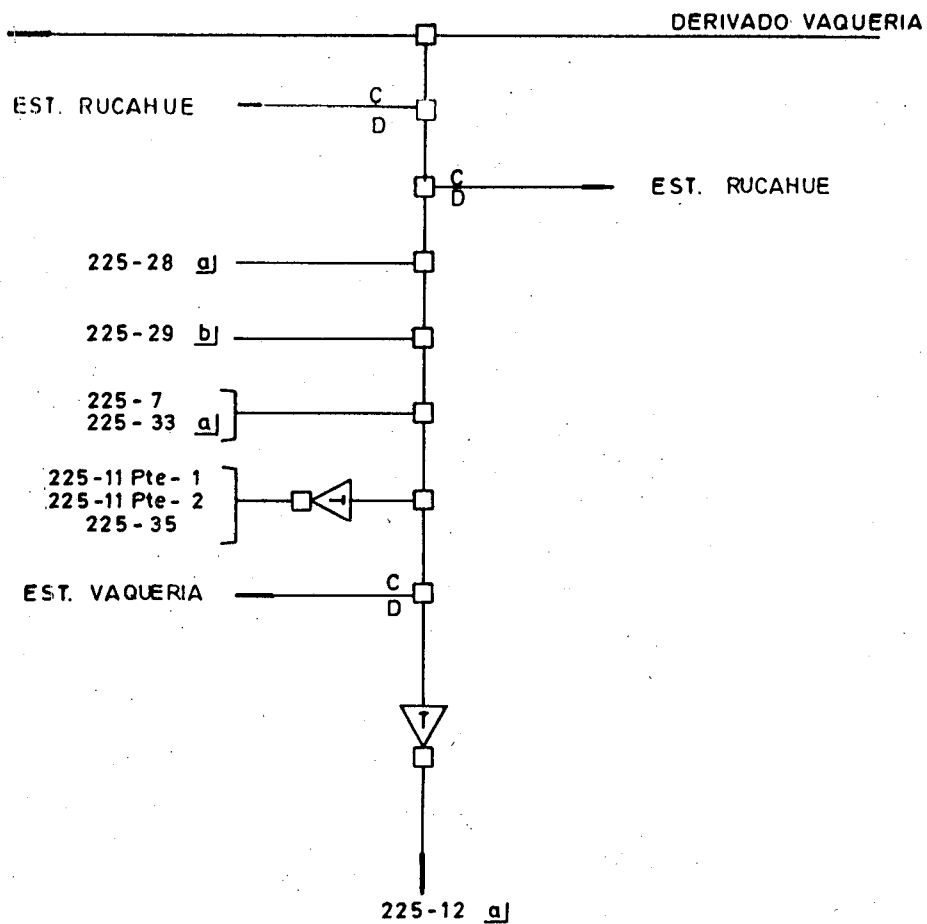
CANAL SUB DERIVADO :

CANAL SUB SUB DERIV. :

ENCUESTA N°	COMUNA ROL S.I.I.	NOMBRE DEL PROPIETARIO NOMBRE DEL PREDIO	ACCIONES VOL. O CAUDAL	U S O	SUP. (Há)	LUGAR INSCRIPCION Fs. N° AÑO
		+ Caudal utilizado expresado en lt/seg				
		φ Características de la bomba: Motobomba eléctrica Ø cañería : 4" Altura de elevación : 4 m. Caudal bomba : 5,21 lt/seg.				
		a/ Riega además por derivado Manantiales.				
		b/ Riega además por subderivado El Peumal.				
		c/ Riega además por subderivado El Peumal y por derrames Peumal.				

\* M<sup>3</sup>/Há/AÑO.

RIO MAULE-RIO PUTAGAN  
 CANAL MELOZAL  
 DERIVADO VAQUERIA  
 SUBDERIVADO EL PEUMAL ( 225-28 )



a] RIEGA ADEMAS POR DERIVADO VAQUERIA.

b] RIEGA ADEMAS POR DERIVADO VAQUERIA Y POR DERRAMES EL PEUMAL.

COMUNA : SAN JAVIER

CUENCA : <u>MAULE</u>	SUB CUENCA : <u>LONCOMILLA</u>
FUENTE : <u>RIO MAULE - RIO PUTAGAN</u>	CANAL DERIVADO : <u>VAQUERIA</u>
CANAL MATRIZ : <u>MELOZAL</u>	CANAL SUB DERIVADO : <u>EL PEUMAL</u>
	CANAL SUB SUB DERIV. : _____

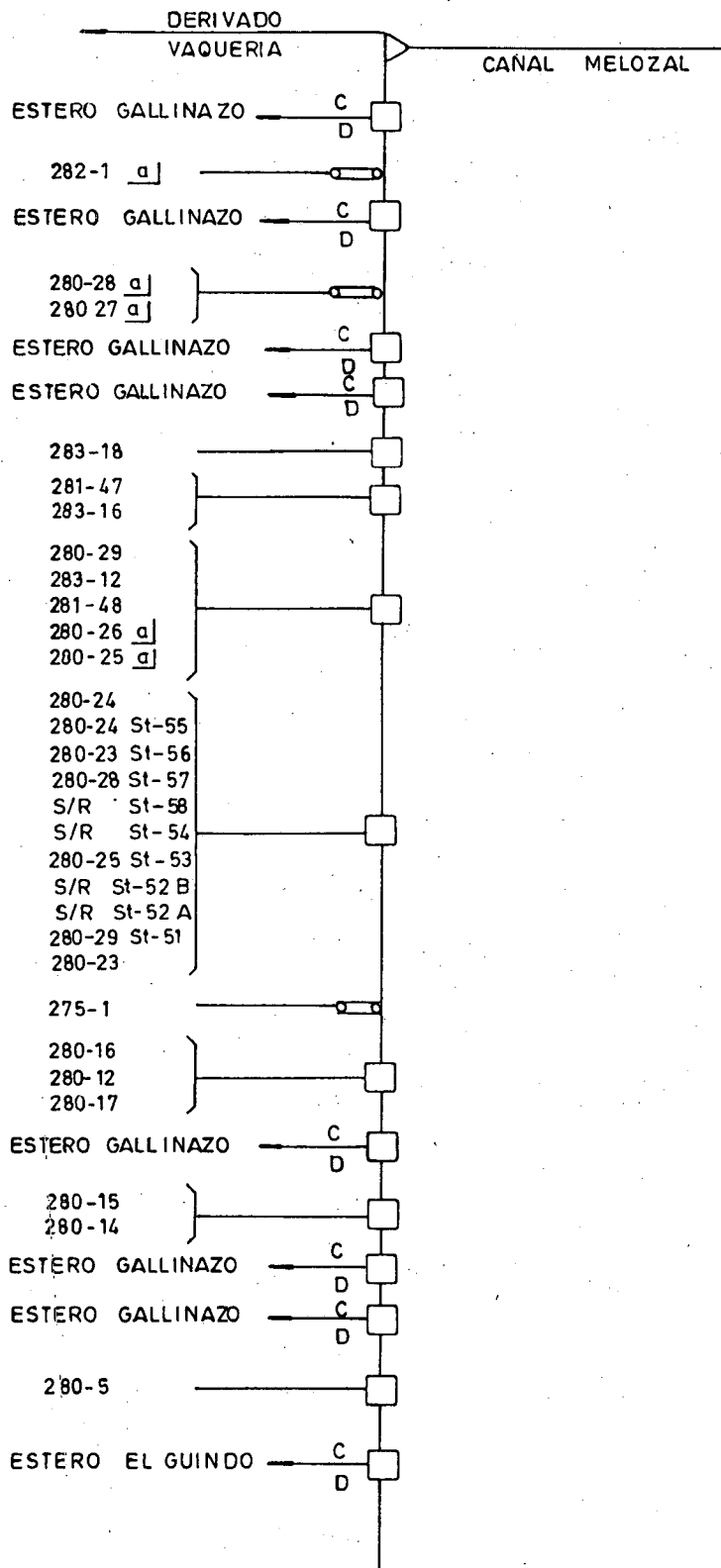
ENCUESTA N°	COMUNA ROL S.I.I.	NOMBRE DEL PROPIETARIO NOMBRE DEL PREDIO	ACCIONES VOL. O CAUDAL	U S O	SUP. (Há)	LUGAR INSCRIPCION Fs. N° AÑO
3145	San Javier 225-28 <u>a/</u>	Urrutia Romero Rafael Hijuela Rinconada	19.440 *	R	50,00	S/I
3146	San Javier 225-29 <u>b/</u>	Larraín Del Solar María Eliana Hijuela Tres	19.440 *	R	35,00	S/I
3147	San Javier 225-7	López Rodríguez César Hugo El Sauce Hijuela Uno	19.440 *	R	90,00	S/I
3138	San Javier 225-33 <u>a/</u>	Parot Silva Oscar Eugenio Pc. La Vega Hijuela	19.440 *	R	30,00	S/I
3148	San Javier 225-11 Pte.1	Muñoz Campos Haroldo Hijuela Oriente El Peumal Pte.1	19.440 *	R	80,00	S/I
3149	San Javier 225-11 Pte.2	Dussaillant Benitez Patricio Hijuela Oriente El Peumal Pte.2	19.440 *	R	5,00	S/I
3150	San Javier 225-35	Dussaillant Benitez Patricio Hijuela Oriente El Peumal	19.440 *	R	15,00	S/I
3151	San Javier 225-12 <u>a/</u>	Sociedad Agrícola Vaquería Ltda. Fundo El Candil	19.440 *	R	40,00	S/I
	<u>a/</u>	Riega además por derivado Vaquería.				
	<u>b/</u>	Riega además por derivado Vaquería y por derrames El Peumal.				



# RIO MAULE - RIO PUTAGAN

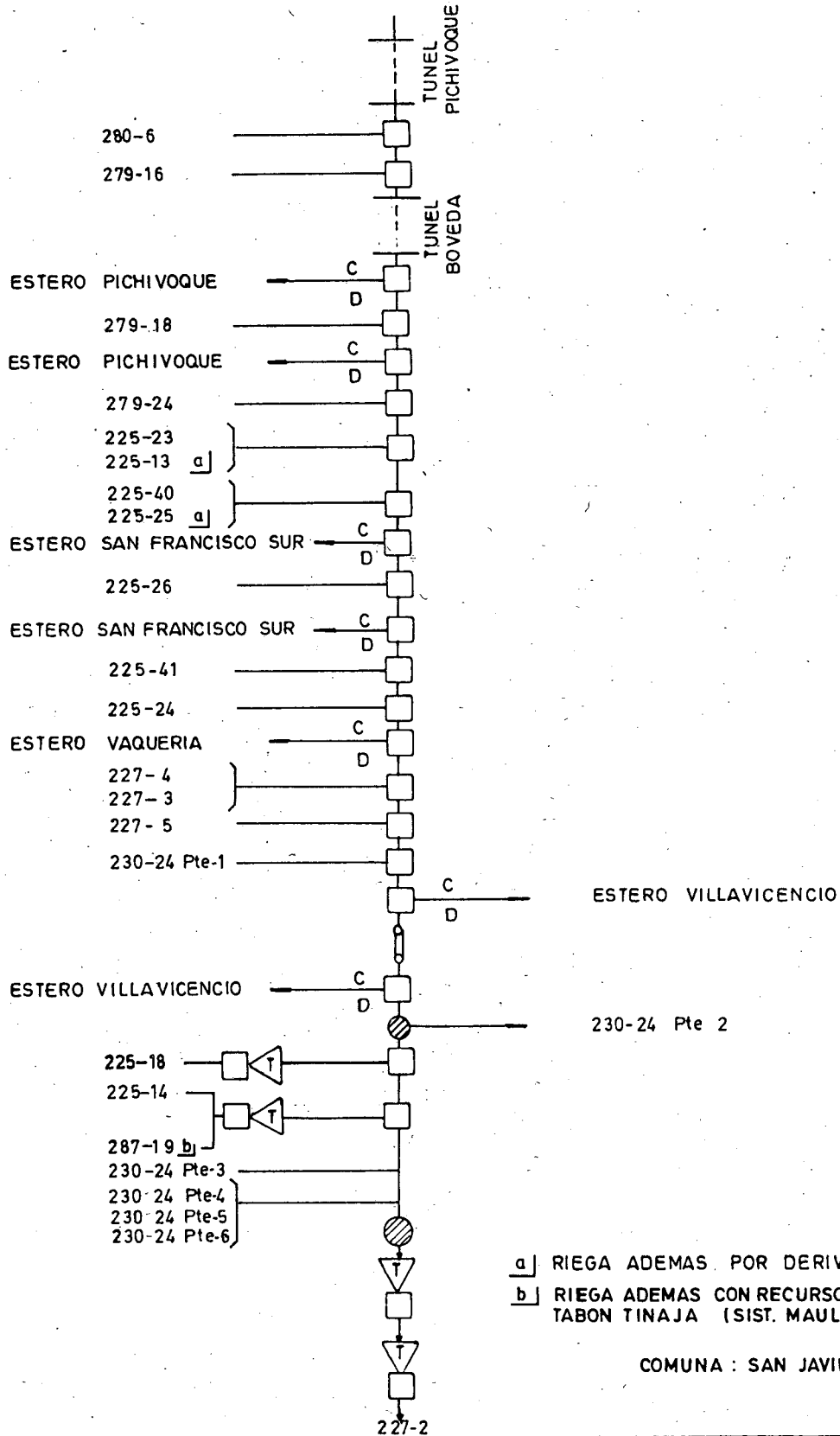
## CANAL MELOZAL

DERIVADO MANANTIALES (278-74)



# RIO MAULE - RIO PUTAGAN CANAL MELOZAL

DERIVADO MANANTIALES (278-74)  
CONTINUACION



- a) RIEGA ADEMAS POR DERIVADO VAQUERIA.
- b) RIEGA ADEMAS CON RECURSOS DEL ESTERO TABON TINAJA (SIST. MAULE SUR.)

COMUNA : SAN JAVIER

CUENCA : MAULE SUB CUENCA : LONCOMILLA  
 FUENTE : RIO MAULE - RIO PUTAGAN CANAL DERIVADO : MANANTIALES  
 CANAL MATRIZ : MELOZAL CANAL SUB DERIVADO : \_\_\_\_\_  
 CANAL SUB SUB DERIV. : \_\_\_\_\_

ENCUESTA N°	COMUNA ROL S.I.I.	NOMBRE DEL PROPIETARIO NOMBRE DEL PREDIO	ACCIONES VOL. O CAUDAL	U S O	SUP. (Há)	LUGAR INSCRIPCION Fs. N° AÑO
3152	San Javier 282-1 a/	Encina Bezanilla Carlos Santa Javiera	19.440 *	R	9,00	S/I
3153	San Javier 280-28 a/	Lara Jaque Benjamín Desiderio Pc. 43 Caliboro	19.440 *	R	4,00	S/I
3154	San Javier 280-27 a/	Uribe Salgado Florín Pc. 42 St. 1 Caliboro	19.440 *	R	5,00	S/I
3155	San Javier 283-18	Villalobos Arévalo José Renato El Litre	19.440 *	R	0,80	S/I
3156	San Javier 281-47	Suc. Manuel Urra González Manantiales	19.440 *	R	0,30	S/I
3157	San Javier 283-16	Jaque Soto Baldomero Segundo Manantiales	19.440 *	R	4,80	S/I
3158	San Javier 280-29	Moraga Garrido Clodomiro Segundo Pc. 44 Caliboro	19.440 *	R	5,00	S/I
3159	San Javier 283-12	Pérez Pérez Juan Manantiales	19.440 *	R	1,50	S/I
3160	San Javier 281-48	Avila Urra Victorino del Carmen Vaquería	19.440 *	R	1,50	S/I
3161	San Javier 280-26 a/	González Cerpa Elías Antonio Pc. 41 Caliboro	19.440 *	R	6,00	S/I
3162	San Javier 280-25 a/	Canales Valladares Cloroberto Antonio Pc. 40 Caliboro	19.440 *	R	11,00	S/I
3163	San Javier 280-24	Henríquez Solar Guillermo Pc. 39 Caliboro	19.440 *	R	18,00	S/I
3164	San Javier 280-24 St.55	Henríquez Solar Guillermo St. 55 Caliboro	19.440 *	R	0,20	S/I
3165	San Javier 280-23 St.56	Faúndez Albornoz Luis Abraham St. 56 Caliboro	19.440 *	R	0,20	S/I
3166	San Javier 280-28 St.57	Quijada Becerra Hipólito St. 57 Caliboro	19.440 *	R	0,30	S/I
3167	San Javier s/r St.58	Albornoz Espinoza Carmen Rita St. 58 Caliboro	19.440 *	R	0,40	S/I
3168	San Javier s/r St.54	Romero Ibañez Julio del Carmen St. 54 Caliboro	19.440 *	R	0,40	S/I
3169	San Javier 280-25 St.53	Canales Valladares Cloroberto Antonio St. 53 Caliboro	19.440 *	R	0,35	S/I
3170	San Javier s/r St.52 B	Cáceres Lara Jorge Enrique St. 52 B Caliboro	19.440 *	R	0,45	S/I
3171	San Javier s/r St. 52 A	Astudillo Astudillo Víctor Manuel St. 52 A Caliboro	19.440 *	R	0,10	S/I

\* M<sup>3</sup>/Há/AÑO.

ENCUESTA N°		COMUNA ROL S.I.I.	NOMBRE DEL PROPIETARIO NOMBRE DEL PREDIO	ACCIONES VOL. O CAUDAL	U S O	SUP. (Há)	LUGAR INSCRIPCIÓN Fs. N° AÑO
CUENCA : MAULE		SUB CUENCA : LONCOMILLA		FUENTE : RIO MAULE - RIO PUTAGAN		CANAL DERIVADO : MANANTIALES	
CANAL MATRIZ : MELOZAL		CANAL SUB DERIVADO :		CANAL SUB SUB DERIV. :			
3172	San Javier 280-29 St.51	Moraga Garrido Clodomiro Segundo St. 51 Caliboro	19.440 *	R.	0,30	S/I	
3173	San Javier 280-23	Urrutia Quintana Luis Rafael Pc. 38 Caliboro	19.440 *	R	20,00	S/I	
3174	San Javier 275-1	Silva González Romeo Los Cajones	19.440 *	R	4,00	S/I	
3175	San Javier 280-16	Urrutia Quintana Rafael El Corralón	19.440 *	R	20,00	S/I	
3176	San Javier 280-12	Suc. Olga García Blest La Candelaria	19.440 *	R	10,00	S/I	
3177	San Javier 280-17	Urrutia Quintana Rafael Melihue	19.440 *	R	15,00	S/I	
3178	San Javier 280-15	García Blest Joaquín Curamajada	19.440 *	R	31,00	S/I	
3179	San Javier 280-14	Suc. Rosario García Blest Aitúe Hijuela 4 B	19.440 *	T	15,00	S/I	
3180	San Javier 280-5	Concha Letelier Gonzalo El Guindo	19.440 *	R	70,00	S/I	
3181	San Javier 280-6	Opazo Urrutia Patricio Hernán El Alto	19.440 *	R	3,00	S/I	
3182	San Javier 279-16	Paiva Berisso Carmen San José de Pichivoque	19.440 *	R	30,00	S/I	
3183	San Javier 279-18	Contreras Hernández Edilberto Fundo Vaquería	19.440 *	R	130,00	S/I	
3184	San Javier 279-24	Coya Martínez Gumercindo Pc. 5 Vaquería	19.440 *	R	100,00	S/I	
3185	San Javier 225-23	González Mujica Héctor Juan Hijuela	19.440 *	R	15,00	S/I	
3135	San Javier 225-13 a/	Mac-Clure Armanet Francisco y Otra La Flor	19.440 *	R	5,00	S/I	
3186	San Javier 225-40	Lecherías Loncomilla Ltda. Las Lomas	19.440 *	R	100,00	S/I	
3137	San Javier 225-25 a/	Armanet Besa Ernesto Fundo San Francisco Hijuela	19.440 *	R	8,00	S/I	
3187	San Javier 225-26	González Mujica Héctor Juan Hijuela Lomas de Pichivoque	19.440 *	R	20,00	S/I	
3188	San Javier 225-41	Armanet Besa María Teresa y Otro Bellavista	19.440 *	R	35,00	S/I	
3189	San Javier 225-24	Armanet Besa Ernesto La Junta	19.440 *	R	15,00	S/I	

CUENCA : MAULE

SUB CUENCA : LONCOMILLA

FUENTE : RIO MAULE - RIO PUTAGAN

CANAL DERIVADO : MANANTIALES

CANAL MATRIZ : MELOZAL

CANAL SUB DERIVADO : \_\_\_\_\_

CANAL SUB SUB DERIV. : \_\_\_\_\_

ENCUESTA N°	COMUNA ROL S.I.I.	NOMBRE DEL PROPIETARIO NOMBRE DEL PREDIO	ACCIONES VOL. O CAUDAL	U S O	SUP. (Há)	LUGAR INSCRIPCIÓN Fs. N° AÑO
3190	San Javier 227-4	Sociedad Fundo Botacura Ltda. La Fortuna	19.440 *	R	45,00	S/I
3191	San Javier 227-3	Sociedad Fundo Botacura Ltda. El Trigo Norte	19.440 *	R	60,00	S/I
3192	San Javier 227-5	Opazo Quiroz Ciro Arnoldo. El Trigo Sur	19.440 *	R	35,00	S/I
3193	San Javier 230-24 Pte.1	Agrícola Villavicencio Ltda. Villavicencio Pte. 1	0,016 + $\phi$ 19.440 *	R	63,50	S/I
3194	San Javier 230-24 Pte.2	Vergara Salas Elsa Villavicencio Pte. 2	0,014 + $\phi$ 2 19.440 *	R	0,50	S/I
3195	San Javier 225-18	Agroindustrial Loncomilla S.A.C. San Cayetano	19.440 *	R	100,00	S/I
3196	San Javier 225-14	Lobos Gaete Gustavo Adolfo El Palquial Oriente	19.440 *	R	30,00	S/I
3197	San Javier 287-19 b/	Lobos Gaete Gustavo Adolfo El Palquial Poniente	19.440 *	R	80,00	S/I
3198	San Javier VP-A	Orellana Riquelme Luis y Otros Población Luis Cruz Martínez	19.440 *	R		S/I
	San Javier s/r	Orellana Riquelme Luis Población Luis Cruz Martínez	19.440 *	R	0,03	S/I
	San Javier s/r	García Morán Brunilda Población Luis Cruz Martínez	19.440 *	R	0,03	S/I
	San Javier s/r	Murga Valladares Parmenia Población Luis Cruz Martínez	19.440 *	R	0,03	S/I
	San Javier s/r	Murga Valladares Armando Población Luis Cruz Martínez	19.440 *	R	0,03	S/I
	San Javier s/r	Valdés Toloza Rolando Población Luis Cruz Martínez	19.440 *	R	0,03	S/I
	San Javier s/r	Osores Opazo Ramón Luis Población Luis Cruz Martínez	19.440 *	R	0,03	S/I
	San Javier s/r	Orellana Orellana Elider Población Luis Cruz Martínez	19.440 *	R	0,04	S/I
	San Javier s/r	Mosqueira Lara Jaime Población Luis Cruz Martínez	19.440 *	R	0,04	S/I
	San Javier s/r	Sagredo Lara Domingo Población Luis Cruz Martínez	19.440 *	R	0,03	S/I
	San Javier s/r	Marchant Suazo Carlos Juan Población Luis Cruz Martínez	19.440 *	R	0,04	S/I
	San Javier s/r	Ramírez Garrido Francisco Población Luis Cruz Martínez	19.440 *	R	0,04	S/I

\* M<sup>3</sup>/Há/AÑO.

CUENCA : MAULE	SUB CUENCA : LONCOMILLA
FUENTE : RIO MAULE - RIO PUTAGAN	CANAL DERIVADO : MANANTIALES
CANAL MATRIZ : MELOZAL	CANAL SUB DERIVADO :
	CANAL SUB SUB DERIV. :

ENCUESTA N°	COMUNA ROL S.I.P.	NOMBRE DEL PROPIETARIO NOMBRE DEL PREDIO	ACCIONES VOL. O CAUDAL	U S O	SUP. (Há)	LUGAR INSCRIPCION Fs. N° AÑO
✓	San Javier s/r	Ramírez Garrido Aliro Población Luis Cruz Martínez	19.440 *	R	0,04	S/I
✓	San Javier s/r	Aravena Garrido Eduardo Población Luis Cruz Martínez	19.440 *	R	0,04	S/I
✓	San Javier s/r	Sepúlveda Sepúlveda José Población Luis Cruz Martínez	19.440 *	R	0,03	S/I
✓	San Javier s/r	Poblete Rebolledo Raúl Población Luis Cruz Martínez	19.440 *	R	0,04	S/I
✓	San Javier s/r	Rojas Rojas Eduardo Población Luis Cruz Martínez	19.440 *	R	0,03	S/I
✓	San Javier s/r	Contreras Garrido Luis Bernardino Población Luis Cruz Martínez	19.440 *	R	0,03	S/I
✓	San Javier s/r	Villar Villar Agustín Población Luis Cruz Martínez	19.440 *	R	0,03	S/I
✓	San Javier s/r	Marchant Suazo Hugo Población Luis Cruz Martínez	19.440 *	R	0,04	S/I
✓	San Javier s/r	Marchant Quiróz Luis Población Luis Cruz Martínez	19.440 *	R	0,03	S/I
✓	San Javier s/r	Poblete Poblete Luis Población Luis Cruz Martínez	19.440 *	R	0,04	S/I
✓	San Javier s/r	Rojas Rojas Luis Alberto Población Luis Cruz Martínez	19.440 *	R	0,04	S/I
✓	San Javier s/r	Maldonado Rojas Leonel Población Luis Cruz Martínez	19.440 *	R	0,03	S/I
✓	San Javier s/r	Poblete Vergara Rodemil Población Luis Cruz Martínez	19.440 *	R	0,03	S/I
✓	San Javier s/r	García García Elizabeth Población Luis Cruz Martínez	19.440 *	R	0,03	S/I
✓	San Javier s/r	García García Juan Población Luis Cruz Martínez	19.440 *	R	0,03	S/I
✓	San Javier s/r	Vivallo Estuadro José Población Luis Cruz Martínez	19.440 *	R	0,04	S/I
✓	San Javier s/r	García Morán Ana Población Luis Cruz Martínez	19.440 *	R	0,03	S/I
✓	San Javier s/r	Murga García Luis Población Luis Cruz Martínez	19.440 *	R	0,03	S/I
✓	San Javier s/r	Cáceres Valdés Fidelino Población Luis Cruz Martínez	19.440 *	R	0,04	S/I
✓	San Javier s/r	Contreras Contreras Galvarino Población Luis Cruz Martínez	19.440 *	R	0,03	S/I

\* M<sup>3</sup>/Há/AÑO.

CUENCA : MAULE SUB CUENCA : LONCOMILLA  
 FUENTE : RIO MAULE - RIO PUTAGAN CANAL DERIVADO : MANANTIALES  
 CANAL MATRIZ : MELOZAL CANAL SUB DERIVADO : \_\_\_\_\_  
 CANAL SUB SUB DERIV. : \_\_\_\_\_

ENCUESTA N°	COMUNA ROL S.I.I.	NOMBRE DEL PROPIETARIO NOMBRE DEL PREDIO	ACCIONES VOL. O CAUDAL	U S O	SÚP. (Há)	LUGAR INSCRIPCIÓN Fs. N° AÑO
3200	San Javier 230-24 Pte.4	Salinas Olivares José Sergio Villavicencio Pte. 4	19.440 *	R	0,40	S/I
3201	San Javier 230-24 Pte.3	Díaz Moya José Manuel y Otro Villavicencio Pte. 3	19.440 *	R	0,70	S/I
3202	San Javier 227-2	Agroindustrial Loncomilla S.A.C. Santa María Ema	+ $\phi$ 3 19.440 *	R	30,00	S/I
		+ El caudal o volumen utilizado está expresado en Lt/seg.				
		$\phi$ Bomba Jacuzzi, año 1985 $\emptyset$ cañería : 4" , elevación : 15 m. Potencia Motor : 5 HP , Q bomba : 12,7 lt/seg.				
		$\phi$ 2 Bomba año 1985 Potencia motor : 2 HP, Q bomba : 50,7 lt/seg.				
		a/ Riega además por derivado Vaquería.				
		b/ Riega además con recursos del estero Tabón Tinaja (sistema Maule Sur).				

\* M<sup>3</sup>/Há/AÑO.

### CUADRO RESUMEN

CUENCA : RIO MAULE

FUENTE : POZO MARIMAURA

AFLUENTE DE : \_\_\_\_\_


SUB CUENCA : RIO LONCOMILLA

CANAL : POZO MARTMAURA

CANAL PRINCIPAL	DERIVADO	SUB DERIVADO	SUB SUB DERIVADO	NUMERO DE REGANTES	NUMERO DE ENCUESTAS	DOTACION M <sup>3</sup> /H <sup>24</sup> /AÑO	SUPERFICIE (H <sup>2</sup> )	LONGITUD DEL CANAL KM	NUMERO DE OBRAS DE ARTE	NUMERO DE OBRAS DE REGULACION
POZO MARIMAURA				1	1	0,3 l/s	0,10	0,02	-	-



POZO MARIMAURA  
CANAL POZO MARIMAURA (RC-3)



COMUNA : SAN JAVIER.

CUENCA : _____	MAULE	SUB CUENCA : _____	LONCOMILLA
FUENTE : _____	POZO MARIMAURA	CANAL DERIVADO : _____	
CANAL MATRIZ : _____	POZO MARIMAURA	CANAL SUB DERIVADO : _____	
		CANAL SUB SUB DERIV. : _____	

ENCUESTA N°	COMUNA ROL S.I.I.	NOMBRE DEL PROPIETARIO NOMBRE DEL PREDIO	ACCIONES VOL. O CAUDAL	U S O	SUP. (Há)	LUGAR INSCRIPCION		
						Fs.	N°	AÑO
3203	San Javier s/r RC-3	S.A.G. RC-3 Marimaura	0,3 *	R	0,10			S/I
		<p>Características del pozo.</p> <p>Marca Bomba : CIC.</p> <p>Potencia motor : 0,75 HP</p> <p>Diámetro tubo salida : 1,25"</p> <p>Profundidad pozo : 6 m</p> <p>Tiempo llenado : 25 minutos.</p> <p>Capacidad estanque : 500 lt.</p> <p>Caudal bomba : 0,3 lt/seg.</p> <p>Volumen utilizado : 1.500 lt/día.</p>						

CUADRO RESUMEN

CUENCA : RIO MAULE

FUENTE : DERRAMES SAN SERAFIN

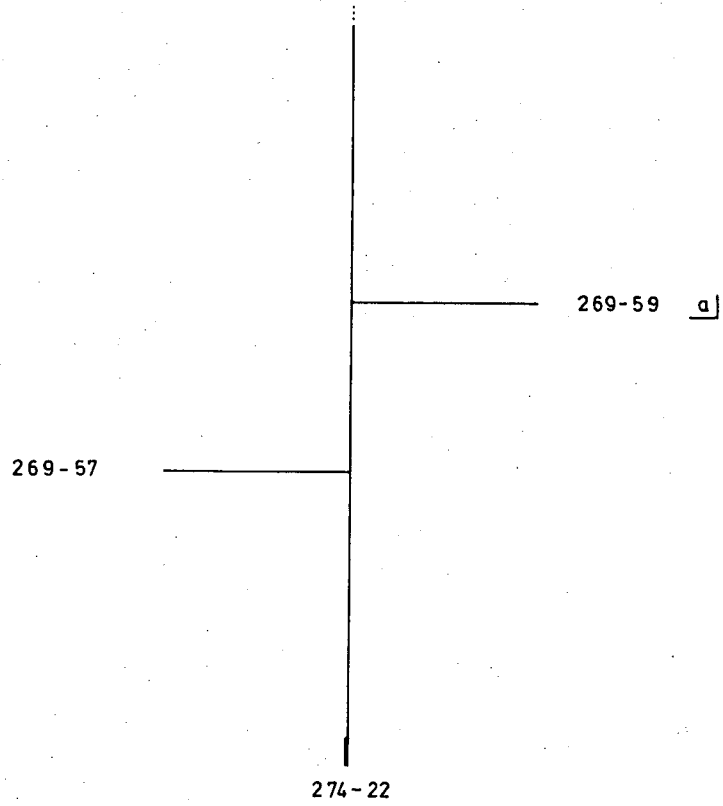
AFLUENTE DE : -

SUB CUENCA : RIO LONCOMILLA

CANAL : DERRAMES SAN SERAFIN

CANAL PRINCIPAL	DERIVADO	SUB DERIVADO	SUB SUB DERIVADO	NUMERO DE REGANTES	NUMERO DE ENCUESTAS	DOTACION M <sup>3</sup> /H <sup>2</sup> ./AÑO	SUPERFICIE (H <sup>2</sup> .)	LONGITUD DEL CANAL KM	NUMERO DE OBRAS DE ARTE	NUMERO DE OBRAS DE REGULACION
DERRAMES SAN SERAFIN.				3	3	12.960	4,50	0,60	1	-

DERRAMES SAN SERAFIN  
CANAL DERRAMES SAN SERAFIN (274-6)



a | RIEGA ADEMAS POR RIO MAULE -PUTAGAN CANAL MELOZAL .

COMUNA : SAN JAVIER.

CUENCA : <u>MAULE</u>		SUB CUENCA : <u>LONCOMILLA</u>				
FUENTE : <u>DERRAMES SAN SERAFIN</u>		CANAL DERIVADO : _____				
CANAL MATRIZ : <u>DERRAMES SAN SERAFIN</u>		CANAL SUB DERIVADO : _____				
CANAL SUB SUB DERIV. : _____						
ENCUESTA N°	COMUNA ROL S.I.I.	NOMBRE DEL PROPIETARIO NOMBRE DEL PREDIO	ACCIONES VOL. O CAUDAL	U S O	SUP. (Há)	LUGAR INSCRIPCION Fs. N° AÑO
3204	San Javier 269-59 <u>a/</u>	Pérez Soto Luis María Hijuela 9	12.960 *	R	1,00	S/I
3205	San Javier 269-57	Pérez Soto Luis María Hijuela 15	12.960 *	R	1,50	S/I
3206	San Javier 274-22	Pérez Soto Luis María San Antonio	12.960 *	R	2,00	S/I
	<u>a/</u>	Riega además por río Maule - río Putagán canal Melozal.				

\* M<sup>3</sup>/Há/AÑO.

CUADRO RESUMEN


CUENCA : RIO MAULE  
 SUB CUENCA : RIO LONCOMILLA

FUENTE : DERRAMES EL PEUMAL  
 CANAL : DERRAMES EL PEUMAL

AFLUENTE DE : -

CANAL PRINCIPAL	DERIVADO	SUB DERIVADO	SUB SUB DERIVADO	NUMERO DE REGANTES	NUMERO DE ENCUESTAS	DOTACION M <sup>3</sup> /HECTAÑO	SUPERFICIE (Ha.)	LONGITUD DEL CANAL KM	NUMERO DE OBRAS DE ARTE	NUMERO DE OBRAS DE REGULACION
DERRAMES EL PEUMAL.				1	-	12.960	1,50	0,40	1	-

DERRAMES EL PEUMAL  
CANAL DERRAMES EL PEUMAL (225-28)



225 29 α

α] RIEGA ADEMÁS POR RIO MAULE - RIO PUTAGAN CANAL MELOZAL DERIVADO VAQUERIA  
Y SUB-DERIVADO EL PEUMAL.

COMUNA : SAN JAVIER.

CUENCA : <u>MAULE</u>		SUB CUENCA : <u>LONCOMILLA</u>				
FUENTE : <u>DERRAMES EL PEUMAL</u>		CANAL DERIVADO : _____				
CANAL MATRIZ : <u>DERRAMES EL PEUMAL</u>		CANAL SUB DERIVADO : _____				
		CANAL SUB SUB DERIV. : _____				
ENCUESTA N°	COMUNA ROL S.I.I.	NOMBRE DEL PROPIETARIO NOMBRE DEL PREDIO	ACCIONES VOL. O CAUDAL	U S O	SUP. (Há)	LUGAR INSCRIPCION Fs. N° AÑO
3146	San Javier 225-29 <u>a/</u>	Larraín Del Solar María Eliana Hijuela Tres		R	1,50	S/I
	<u>a/</u>	Riega además por río Maule - Río Putagán canal Melozal derivado Vaquería y sub-derivado El Peumal.				



## QUEBRADA SIN NOMBRE

## A. CARACTERISTICAS FISICAS

La quebrada Sin Nombre nace en el rol 32-20, comuna de Colbún. El lugar de nacimiento está al Oriente del Morro La Parva. La quebrada desde su origen hasta su desembocadura en el río Putagán tiene un recorrido de 1,35 Km.

El área de riego está delimitada el Sur por el río Putagán. La superficie regada alcanza a 2,00 Há y sirve a un usuario.

En su curso se estructura una bocatoma al Poniente de la Quebrada, y esta forma el canal Avellano Dos.

No existen obras de arte en la quebrada.

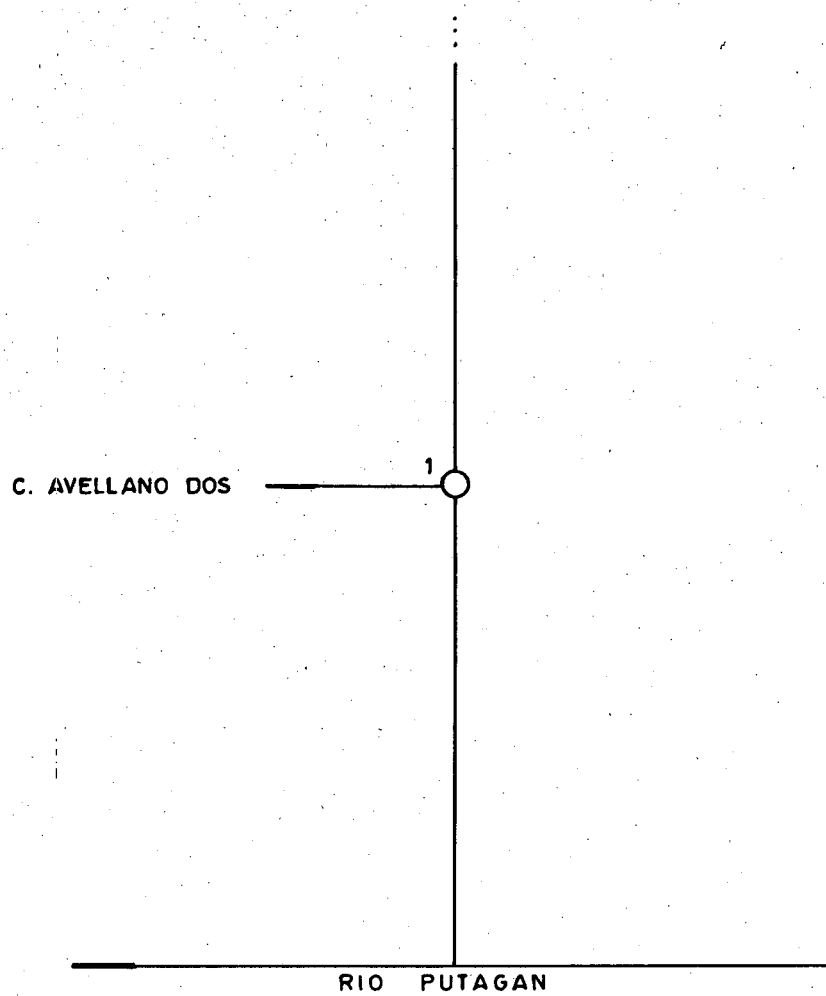
## B. ACCIONES EN LA FUENTE Y DISTRIBUCION.

La quebrada no posee acciones legalmente establecidas. Los recursos se distribuyen sin regulación y el canal extrae el caudal necesario de acuerdo a la capacidad de la bocatoma.

## C. CONSTITUCION LEGAL.

La quebrada no está organizada en Junta de Vigilancia ni existe Asociación de Canalistas.

## DIAGRAMA GENERAL QDA. SIN NOMBRE



## CANAL AVELLANO DOS

Bocatoma N° 1

A. CARACTERISTICAS FISICAS.

El Canal Avellano Dos se origina en la ribera derecha de la Quebrada Sin Nombre. La bocatoma está ubicada en el rol 32-20, Comuna de Colbún. La obra de captación, de carácter temporal, consiste en un taco compuesto de piedras, palos y ramas.

El canal, de 0,40 Km. de longitud, sirve a 1 propiedad y riega una su perficie de 2,00 Há.

No existen obras de arte en el canal.

B. ACCIONES EN LA FUENTE Y DISTRIBUCION.

El canal no posee acciones legalmente establecidas. Los recursos se extraen de acuerdo a la capacidad del canal y son distribuidos mediante entregas directas del canal a los predios, a través de tacos.

C. CONSTITUCION LEGAL.

No existe organización de ningún tipo.

D. NOMBRE DEL DIRECTORIO O REPRESENTANTE.

Su representante es el Sr. Jorge Vio Valdivieso, El Avellano, Rol 32-20, de la Comuna de Colbún.

### CUADRO RESUMEN

CUENCA :           RIO MAULE          

FUENTE :           QUEDABRA SIN NOMBRE          

AFLUENTE DE :           RIO PUTAGAN          

SUB CUENCA :           RIO LONCOMILLA          

CANAL :           AVELLANO DOS          

CANAL PRINCIPAL	DERIVADO	SUB DERIVADO	SUB SUB DERIVADO	NUMERO DE REGANTES	NUMERO DE ENCUESTAS	DOTACION M <sup>3</sup> /Há./AÑO	SUPERFICIE (Há.)	LONGITUD DEL CANAL KM	NUMERO DE OBRAS DE ARTE	NUMERO DE OBRAS DE REGULACION
AVELLANO DOS				1	-	19.440	2,00	0,40	1	-

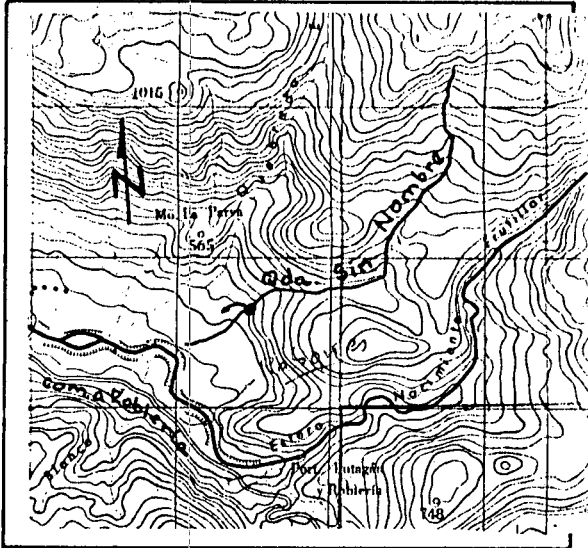
QUEBRADA SIN NOMBRE

FECHA 19.03.85

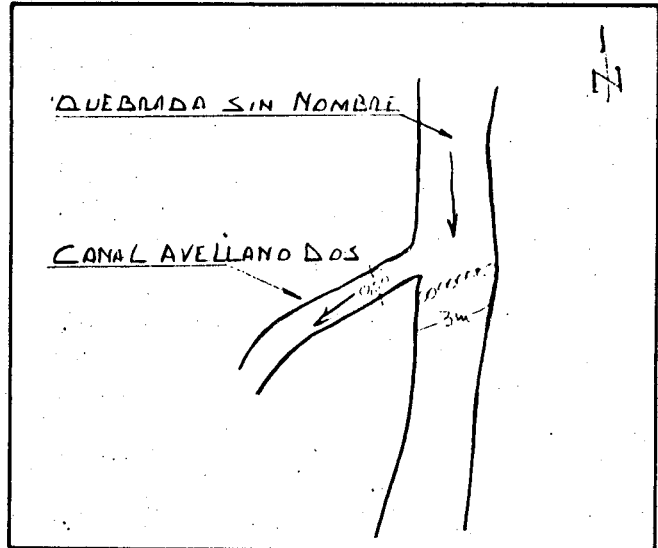
CANAL AVELLANO DOS

BOCATOMA Nº 1

UBICACION



CROQUIS



DESCRIPCION DE LA BOCATOMA: Mediante un taco compuesto por piedras, palos y ramas, se obstruyen las aguas de la quebrada para originar, en la ribera derecha el canal. La bocatoma es de tipo estacional.

SECCION DE CONTROL: NO POSEE

TIPO: \_\_\_\_\_

CARACTERISTICAS: \_\_\_\_\_

OBSERVACIONES: La toma se ubica en el predio rol 32-20 de la comuna de Colbún. Acceso de relativa dificultad por interior del predio.

Bocatoma ubicada en Plano Nº 22.

COMUNA: COLBUN.

QUEBRADA SIN NOMBRE  
CANAL AVELLANO DOS(32-20)

QDA. SIN NOMBRE



32-20 a]

a] RIEGA ADEMAS POR QDA CASAS DEL FUNDO CANAL AVELLANO UNO .

COMUNA : COLBUN

CUENCA : <u>MAULE</u>	SUB CUENCA : <u>RIO LONCOMILLA</u>
FUENTE : <u>QUEBRADA SIN NOMBRE</u>	CANAL DERIVADO : _____
CANAL MATRIZ : <u>AVELLANO DOS</u>	CANAL SUB DERIVADO : _____
	CANAL SUB SUB DERIV. : _____

ENCUESTA N°	COMUNA ROL S.I.I.	NOMBRE DEL PROPIETARIO NOMBRE DEL PREDIO	ACCIONES VOL. O CAUDAL	U S O	SUP. (Há.)	LUGAR INSCRIPCION Fs. N° AÑO
236	Colbún 32-20 a/	Vio Valdivieso Jorge El Avellano	19.440 *	R	2,00	S/I
	a/	Riega además por Quebrada Casas del Fundo canal Avellano Uno.				

## QUEBRADA CASAS DEL FUNDO

## A. CARACTERISTICAS FISICAS.

La quebrada Casas del Fundo nace en el rol 32-30, comuna de Colbún. El lugar de nacimiento está al Poniente del Morro La Parva. La quebrada desde su origen hasta su desembocadura en el río Putagán tiene un recorrido de 1,55 Km.

El área de riego está delimitada al Sur por el río Putagán. La superficie regada alcanza a 3,00 Há y sirve a un usuario.

En su curso se estructura una bocatoma al Poniente de la quebrada y ésta forma el canal Avellaño Uno.

No existen obras de arte en la quebrada.

## B. ACCIONES EN LA FUENTE Y DISTRIBUCION.

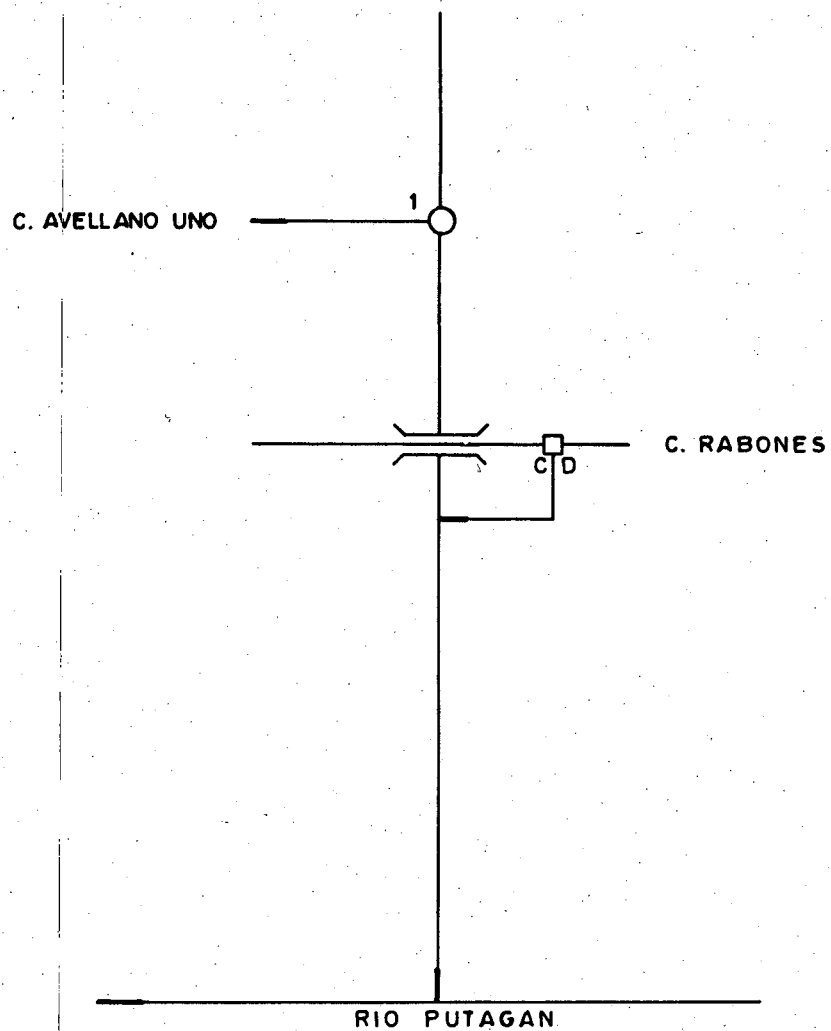
La quebrada no posee acciones legalmente establecidas. Los recursos se distribuyen sin regulación y el canal extrae el caudal necesario de acuerdo a la capacidad de la bocatoma.

## C. CONSTITUCION LEGAL.

La quebrada no está constituida en Junta de Vigilancia ni existe Asociación de Canalistas.



## DIAGRAMA GENERAL QUEBRADA CASAS DEL FUNDO



## CANAL AVELLANO UNO

Bocatoma N°1

A. CARACTERISTICAS FISICAS.

El Canal Avellano Uno se origina en la ribera derecha de la Quebrada Casas del Fundo. La bocatoma está ubicada en el rol 32-10, Comuna de Colbún. La obra de captación, de carácter temporal, consiste en un taco compuesto por palos, piedras y ramas.

El canal, de 0,70 Km. de longitud, sirve a 1 propiedad y riega una su perficie de 3,00 Há.

Existe una obra de arte en el canal: Una Canoa.

B. ACCIONES EN LA FUENTE Y DISTRIBUCION.

El canal no posee acciones legalmente establecidas. Los recursos se extraen de acuerdo a la capacidad del canal y son distribuidos mediante entregas directas del canal al predio, a través de tacos.

C. CONSTITUCION LEGAL.

No existe organización de ningún tipo.

D. NOMBRE DEL DIRECTORIO O REPRESENTANTE.

Su representante es el Sr. Jorge Vio Valdivieso, El Avellano, Rol 32-20 de la Comuna de Colbún.

### CUADRO RESUMEN

CUENCA :           RIO MAULE          

FUENTE : QUEBRADA CASAS DEL FUNDO

AFLUENTE DE : RIO PUTAGAN

SUB CUENCA :           RIO LONCOMILLA          

CANAL : AVELLANO UNO

CANAL PRINCIPAL	DERIVADO	SUB DERIVADO	SUB SUB DERIVADO	NUMERO DE REGANTES	NUMERO DE ENCUESTAS	DOTACION M <sup>3</sup> /Há./AÑO	SUPERFICIE (Há.)	LONGITUD DEL CANAL KM	NUMERO DE OBRAS DE ARTE	NUMERO DE OBRAS DE REGULACION
AVELLANO UNO				1	1	19.440 ✓	3,00	0,70	1	1

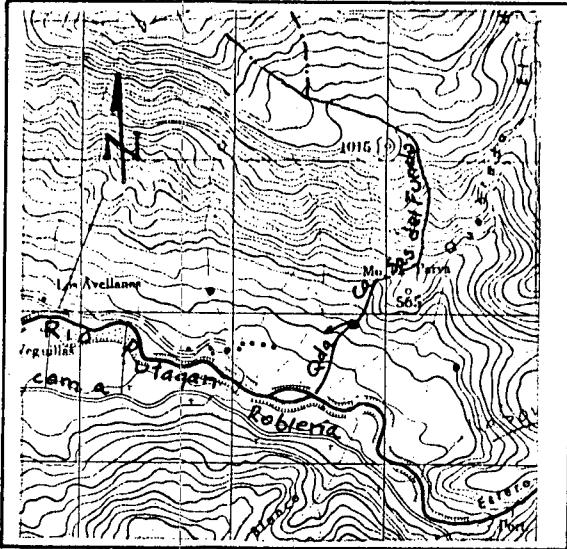
QUEBRADA CASAS DEL FUNDO

FECHA 10.04.85

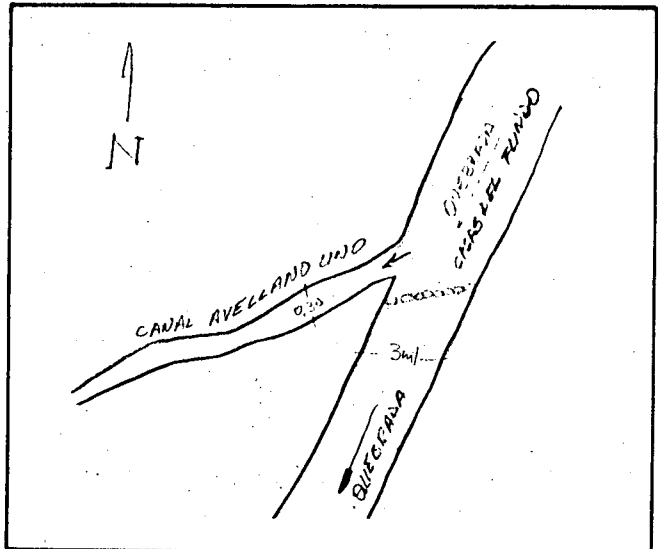
CANAL AVELLANO UNO

BOCATOMA N° 1

UBICACION



CROQUIS



DESCRIPCION DE LA BOCATOMA: Mediante un taco compuesto por piedras, palos y ramas, se obstruyen las aguas de la quebrada para originar, en la ribera derecha el canal. La bocatoma es de tipo estacional debiendo confeccionarse todos los años.

SECCION DE CONTROL: NO POSEE

TIPO: \_\_\_\_\_

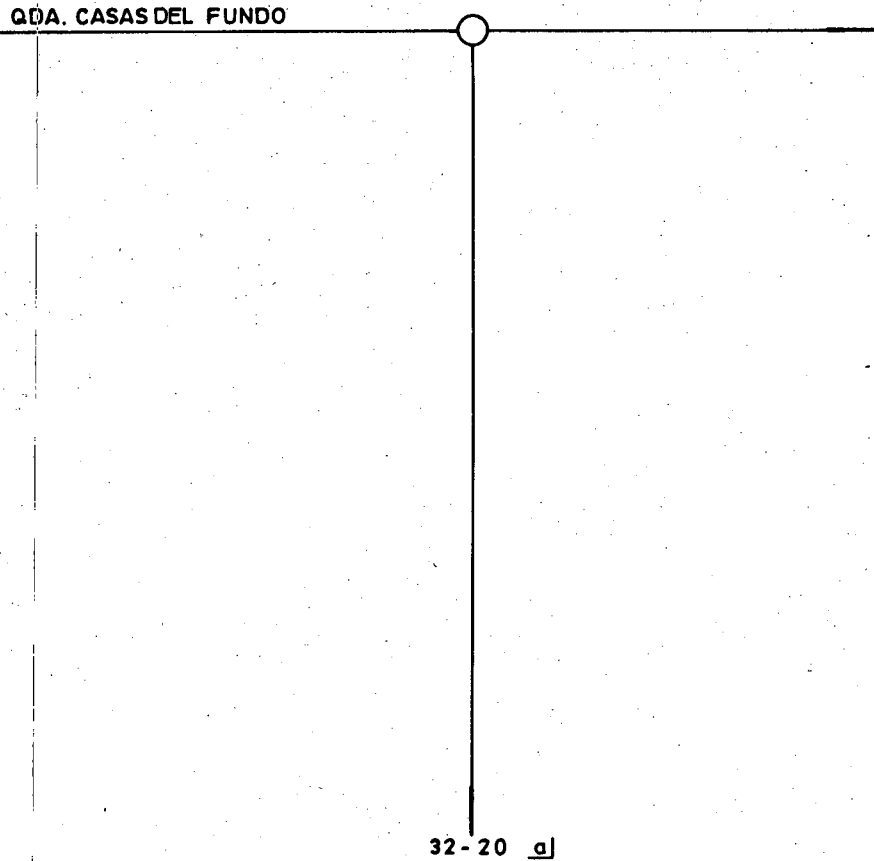
CARACTERISTICAS: \_\_\_\_\_

OBSERVACIONES: La toma se ubica en el predio rol 32-20 de la comuna de Colbún. Acceso de relativa dificultad por interior del predio.

Bocatoma ubicada en Plano N° 22.

COMUNA: COLBUN.

QUEBRADA CASAS DE FUNDO  
CANAL AVELLANO UNO (32-20)



a) RIEGA ADEMÁS POR QUEBRADA SIN NOMBRE CANAL AVELLANO DOS.

COMUNA : COLBUN

CUENCA : MAULESUB CUENCA : RIO LONCOMILLAFUENTE : QUEBRADA CASAS DEL FUNDO

CANAL DERIVADO : \_\_\_\_\_

CANAL MATRIZ : AVELLANO UNO

CANAL SUB DERIVADO : \_\_\_\_\_

CANAL SUB SUB DERIV. : \_\_\_\_\_

ENCUESTA N°	COMUNA ROL S.I.I.	NOMBRE DEL PROPIETARIO NOMBRE DEL PREDIO	ACCIONES VOL. O CAUDAL	U S O	SUP. (Há)	LUGAR INSCRIPCION Fs. N° AÑO
236	Colbún 32-20 a/	Vio Valdivieso Jorge El Avellano	19.440 *	R	3,00	S/I
	a/	Riega además por Quebrada Sin Nombre, canal Avellano Dos.				

## QUEBRADA RONDON.

## A. CARACTERISTICAS FISICAS.

La quebrada Rondón nace en el rol 20-17 de la comuna de Colbún. El lugar de nacimiento está al Poniente del Morro La Parva y al Oriente de Los Avellanos. La quebrada desde su origen hasta su desembocadura en el río Putagán tiene un recorrido de 3,00 Km.

El área de riego está delimitada al Sur por el río Putagán. La superficie regada alcanza a 3,00 Há y sirve a dos usuarios.

En su curso de estructuran dos bocatomas al Poniente de la Quebrada y se forman los canales Rondón Uno y Rondón Dos.

No existen obras de arte en la quebrada.

Además, cabe señalar una descarga del canal Rabones.

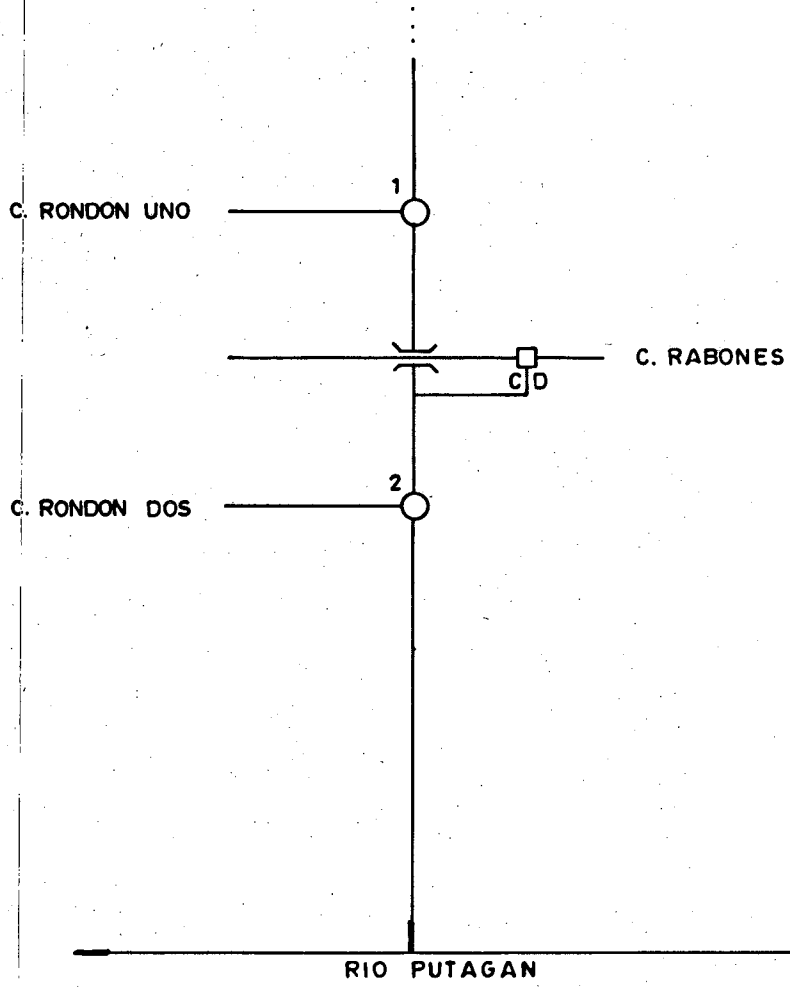
## B. ACCIONES EN LA FUENTE Y DISTRIBUCION.

La quebrada no posee acciones legalmente establecidas. Los recursos se distribuyen sin regulación y cada canal extrae el caudal necesario de acuerdo a la capacidad de la bocatoma.

## C. CONSTITUCION LEGAL.

La quebrada no está constituida en Junta de Vigilancia ni existen Asociaciones de Canalistas.

# DIAGRAMA GENERAL QDA. RONDON





## CANAL RONDON UNO

Bocatoma N° 1

A. CARACTERISTICAS FISICAS.

El Canal Rondón Uno se origina en la ribera derecha de la Quebrada Rondón. La bocatoma está ubicada en el rol 20-17, Comuna de Colbún. La obra de captación, de carácter temporal, consiste en un taco compuesto por piedras, palos y ramas.

El canal, de 0,70 Km de longitud, sirve a 1 propiedad y riega una superficie de 2,00 Há.

Existe una obra de arte en el canal: 1 Canoa.

B. ACCIONES EN LA FUENTE Y DISTRIBUCION.

El canal no posee acciones legalmente establecidas. Los recursos se extraen de acuerdo a la capacidad del canal y son distribuidos mediante entregas directas del canal a los predios, a través de tacos.

C. CONSTITUCION LEGAL.

No existe organización de ningún tipo.

D. NOMBRE DEL DIRECTORIO O REPRESENTANTE.

Su representante es el Sr. Pedro Rondón Montecinos, Baratoria, Rol 20-17, Comuna de Colbún.

### CUADRO RESUMEN

CUENCA :           RIO MAULE            
 SUB CUENCA :           RIO LONCOMILLA          

FUENTE :           QUEBRADA RONDON            
 CANAL :           RONDON UNO          

AFLUENTE DE :           RIO PUTAGAN          

CANAL PRINCIPAL	DERIVADO	SUB DERIVADO	SUB SUB DERIVADO	NÚMERO DE REGANTES	NÚMERO DE ENCUESTAS	DOTACION M <sup>3</sup> /Há./AÑO	SUPERFICIE (Há.)	LONGITUD DEL CANAL KM	NÚMERO DE OBRAS DE ARTE	NÚMERO DE OBRAS DE REGULACION
RONDON UNO				1	1	19.440	2,00	0,70	2	1

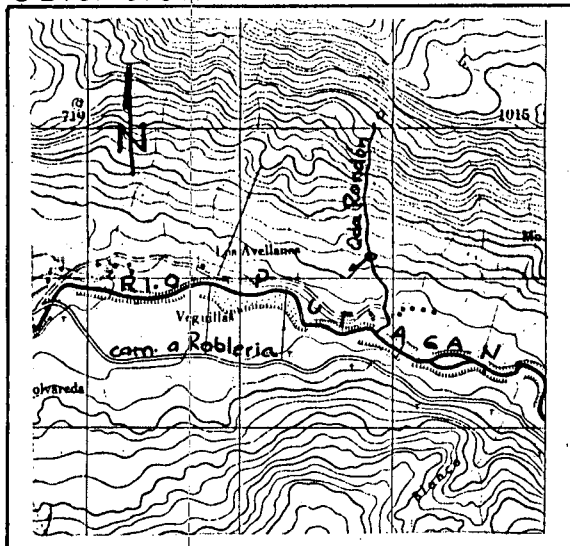
QUEBRADA RONDON

FECHA 10.04.85

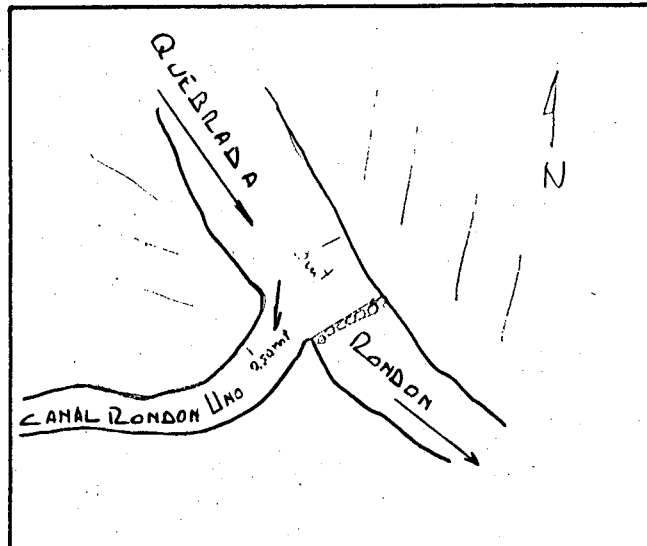
CANAL RONDON UNO

BOCATOMA N° 1

## UBICACION



## CROQUIS



DESCRIPCION DE LA BOCATOMA: Mediante un taco rústico compuesto por piedras, palos y ramas, se obstruyen las aguas de la quebrada para sacar el canal por la ribera derecha. La bocatoma es estacional debiendo confeccionarse todos los años.

SECCION DE CONTROL: NO POSEE

TIPO: \_\_\_\_\_

CARACTERISTICAS: \_\_\_\_\_

OBSERVACIONES: La toma se ubica en el predio rol 20-17 de la comuna de Colbún. Acceso de relativa dificultad.

Bocatoma ubicada en Plano N° 22.

COMUNA: COLBUN.

QUEBRADA RONDON  
CANAL RONDON UNO (20-17)

QDA. RONDON



20-17 a]

a] RIEGA ADEMAS POR CANAL RONDON DOS.

COMUNA : COLBUN

CUENCA : MAULE SUB CUENCA : RIO LONCOMILLA  
 FUENTE : QUEBRADA RONDON CANAL DERIVADO : \_\_\_\_\_  
 CANAL MATRIZ : RONDON UNO CANAL SUB DERIVADO : \_\_\_\_\_  
 CANAL SUB SUB DERIV. : \_\_\_\_\_

ENCUESTA N°	COMUNA ROL S.I.I.	NOMBRE DEL PROPIETARIO NOMBRE DEL PREDIO	ACCIONES VOL. O CAUDAL	U S O	SUP. (Há)	LUGAR INSCRIPCION Fs. N° AÑO
237	Colbún 20-17 a/	Suc. Pedro Rondón Montecinos Baratoria	19.440 *	R	2,00	S/I
	a/	Riega además por Quebrada Rondón canal Rondón Dos.				

## CANAL RONDON DOS

Bocatoma N°2

A. CARACTERISTICAS FISICAS.

El Canal Rondón Dos se origina en la ribera derecha de la Quebrada Rondón. La bocatoma está ubicada en el rol 20-17, Comuna de Colbún. La obra de captación, de carácter temporal, consiste en un taco compuesto por piedras, palos y ramas.

El canal, de 0,30 Km. de longitud, sirve a 1 propiedad y riega una superficie de 1,00 Há.

No existen obras de arte en el canal.

B. ACCIONES EN LA FUENTE Y DISTRIBUCION.

El canal no posee acciones legalmente establecidas. Los recursos se extraen de acuerdo a la capacidad del canal y son distribuidos mediante entregas directas del canal a los predios, a través de tacos.

C. CONSTITUCION LEGAL.

No existe organización de ningún tipo.

D. NOMBRE DEL DIRECTORIO O REPRESENTANTE.

Su representante es el Sr. Pedro Rondón Montecinos, Baratoria, Rol 20-17, Comuna de Colbún.

## CUADRO RESUMEN

CUENCA :           RIO MAULE          

FUENTE :           QUEBRADA RONDON          

AFLUENTE DE :           RIO PUTAGAN          

SUB CUENCA :           RIO LONCOMILLA          

CANAL :           RONDON DOS          

CANAL PRINCIPAL	DERIVADO	SUB DERIVADO	SUB SUB DERIVADO	NUMERO DE REGANTES	NUMERO DE ENCUESTAS	DOTACION M <sup>3</sup> /Há./AÑO	SUPERFICIE (Há.)	LONGITUD DEL CANAL KM	NUMERO DE OBRAS DE ARTE	NUMERO DE OBRAS DE REGULACION
RONDON DOS				1	-	19.440	1,00	0,30	1	-

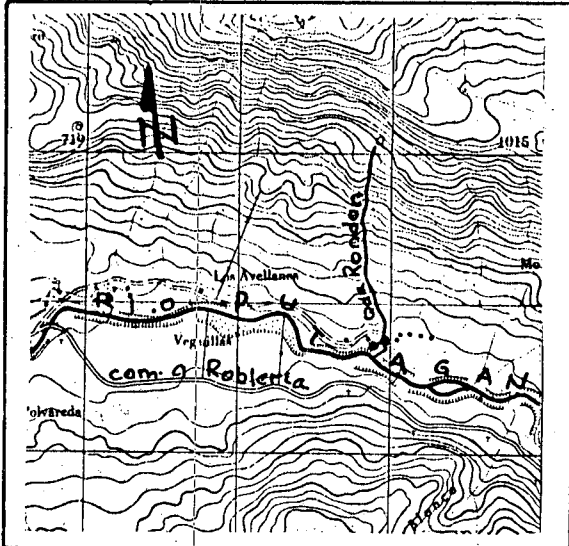
QUEBRADA RONDON

FECHA 10.04.85

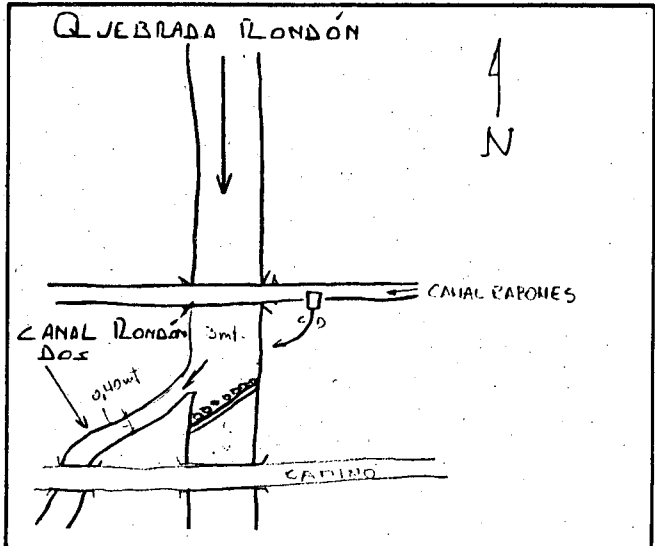
CANAL RONDON DOS

BOCATOMA N° 2

UBICACION



CROQUIS



DESCRIPCION DE LA BOCATOMA: Mediante un taco compuesto por piedras, palos y ramas se desvían las aguas de la quebrada para dar origen al canal.

La bocatoma es de carácter estacional.

SECCION DE CONTROL: NO POSEE

TIPO:

CARACTERISTICAS:

OBSERVACIONES: La toma se localiza en el predio rol 20-17 de la comuna de Colbún. Acceso fácil desde camino.

Bocatoma ubicada en Plano N° 22.

COMUNA: COLBUN.



QUEBRADA RONDON  
CANAL RONDON DOS (20-17)

QDA. RONDON



20 - 17 □

□ RIEGA ADEMAS POR CANAL RONDON UNO.

COMUNA : COLBUN

CUENCA : MAULE

SUB CUENCA : RIO LONCOMILLA

FUENTE : QUEBRADA RONDON

CANAL DERIVADO : \_\_\_\_\_

CANAL MATRIZ : RONDON DOS

CANAL SUB DERIVADO : \_\_\_\_\_

CANAL SUB SUB DERIV. : \_\_\_\_\_

ENCUESTA N°	COMUNA ROL S.I.I.	NOMBRE DEL PROPIETARIO NOMBRE DEL PREDIO	ACCIONES VOL. O CAUDAL	U S O	SUP. (Há)	LUGAR INSCRIPCION Fs. N° AÑO
✓ 237	Colbún 20-17 a/	Suc. Pedro Rondón Montecinos Baratoria	19.440 *	R	1,00	S/I
	a/	Riega además por Quebrada Rondón canal Rondón Uno.				

\* M<sup>3</sup>/Há/AÑO.

### CUADRO RESUMEN

CUENCA :           RIO MAULE          

FUENTE :           VERTIENTE LAGOS          

AFLUENTE DE :           ---          

SUB CUENCA :           RIO LONCOMILLA          

CANAL :           VERTIENTE LAGOS          

CANAL PRINCIPAL	DERIVADO	SUB DERIVADO	SUB SUB DERIVADO	NUMERO DE REGANTES	NUMERO DE ENCUESTAS	DOTACION M <sup>3</sup> /Hé./AÑO	SUPERFICIE (Hé.)	LONGITUD DEL CANAL KM	NUMERO DE OBRAS DE ARTE	NUMERO DE OBRAS DE REGULACION
VERTIENTE LAGOS				1	1	16.200	0,50	0,15	1	1

VERTIENTE LAGOS (20-10)



20-20

COMUNA : COLBUN

CUENCA : <u>MAULE</u>		SUB CUENCA : <u>RIO LONCOMILLA</u>			
FUENTE : <u>VERTIENTE LAGOS</u>		CANAL DERIVADO : _____			
CANAL MATRIZ : <u>VERTIENTE LAGOS</u>		CANAL SUB DERIVADO : _____			
CANAL SUB SUB DERIV. : _____					
ENCUESTA N°	COMUNA ROL S.I.I.	NOMBRE DEL PROPIETARIO NOMBRE DEL PREDIO	ACCIONES VOL. O CAUDAL	U S O	SUP. (Há) Fs. N° AÑO
301	Colbún 20-20	Lagos Guzmán Delfina del Carmen El Roble	16.200 *	R	0,50 S/I

\* M<sup>3</sup>/Há/AÑO.

## CUADRO RESUMEN

CUENCA :           RIO MAULE          

FUENTE :           VERTIENTE LA TIZA          

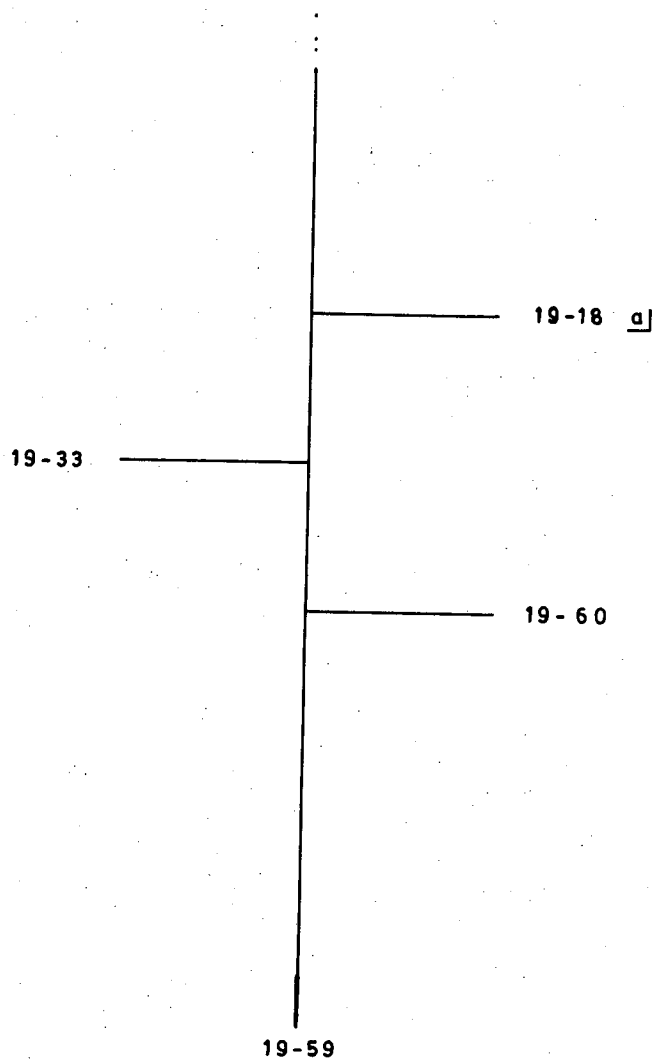
AFLUENTE DE :           ---          

SUB CUENCA :           RIO LONCOMILLA          

CANAL :           VERTIENTE LA TIZA          

CANAL PRINCIPAL	DERIVADO	SUB DERIVADO	SUB SUB DERIVADO	NUMERO DE REGANTES	NUMERO DE ENCUESTAS	DOTACION M <sup>3</sup> /Há./AÑO	SUPERFICIE (Há.)	LONGITUD DEL CANAL KM	NUMERO DE OBRAS DE ARTE	NUMERO DE OBRAS DE REGULACION
VERTIENTE LA TIZA.				4	3	16.200	4,50	0,70	1	-

VERTIENTE LA TIZA  
CANAL VERTIENTE LA TIZA ( 19-18 )



a] RIEGA ADEMAS POR RIO MELADO-PUTAGAN, CANAL RABONES.

COMUNA : COLBUN

CUENCA : MAULESUB CUENCA : RIO LONCOMILLAFUENTE : VERTIENTE LA TIZA

CANAL DERIVADO : \_\_\_\_\_

CANAL MATRIZ : VERTIENTE LA TIZA

CANAL SUB DERIVADO : \_\_\_\_\_

CANAL SUB SUB DERIV. : \_\_\_\_\_

ENCUESTA N°	COMUNA ROL S.I.I.	NOMBRE DEL PROPIETARIO NOMBRE DEL PREDIO	ACCIONES VOL. O CAUDAL	U S O	SUP. (Há)	LUGAR INSCRIPCION		
						Fs.	N°	AÑO
36	Colbún 19-18	Márquez Cifuentes Leopoldo El Rulo	16.200 *	R	1,00			S/I
302	Colbún 19-33	Valenzuela Hidalgo Nolberto Los Naranjos	16.200 *	R	1,50			S/I
303	Colbún 19-60	Casanueva de Rodríguez Melania Las Tizas	16.200 *	R	1,00			S/I
304	Colbún 19-59	Casanueva Rodríguez Ludmila San José	16.200 *	R	1,00			S/I
		<u>a/</u> Riega además por Río Melado-Putagán canal Rabones.						



## ESTERO QUIUQUENES

## A. CARACTERISTICAS FISICAS.

El Estero Quiuquenes nace en el Cordón de Cerros ubicados entre los Ríos Putagán y Ancoa. Entre los cerros La Silleta y Malcho Chico.

Estero afluente del Río Putagán, de 17 Km. de largo, cuenta con recursos propios de escasa importancia, pues nace en los primeros cordones montañosos.

Se orienta de este a oeste, en su curso superior y medio, desviandose hacia el nor-oeste, en su curso inferior, donde cruza el Camino de Linares a Colbún.

En la parte inferior, los recursos son aumentados por derrames de riego y en menor cantidad por el Estero Lliu-Lliu.

Del estero se extraen dos canales: Putagán Quiuquenes o El Carmen, en la ribera derecha y curso medio del estero, aproximadamente en el Km. 10,00. El segundo es el Canal Ferrada Cruz, que nace en la ribera izquierda y en el curso inferior.

La superficie regada total de los dos Canales, alcanza a 399,40 Há. y sirven a 53 propiedades.

A los 600 Mt. aguas abajo de la bocatoma del Canal Putagán-Quiuquenes o El Carmen. existe un canal que no funciona, pues su bocatoma está colgada; el canal es conocido como Canal Arrayanes Viejos o Santa María.

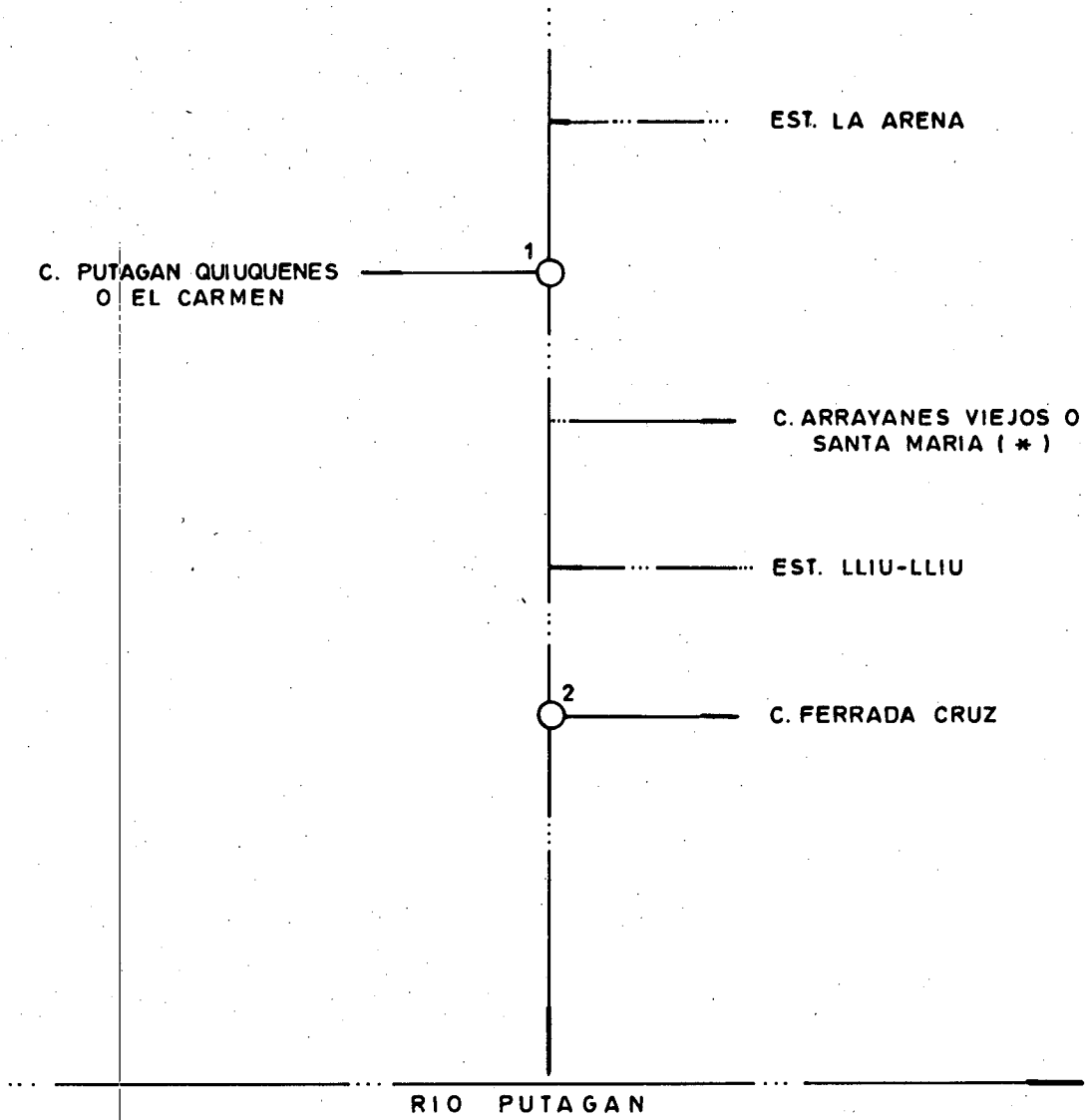
B. ACCIONES EN LA FUENTE Y DISTRIBUCION.

El estero no posee acciones legalmente establecidas. La Asociación Canal Melado tiene una reserva en el Estero de 0,36 Mt<sup>3</sup>/seg. Dichos derechos que se consideran equivalentes a 20,54 regadores del Canal Melado y extrae a través del Canal Ferrada Cruz.

C. CONSTITUCION LEGAL.

El estero no tiene ningún tipo de organización.

# ESTERO QUIUQUENES



( x ) BOCATOMA SIN USO TEMPORADA 84-85.

## CANAL PUTAGAN-QUIUQUENES O EL CARMEN

Bocatoma N° 1

## A. CARACTERISTICAS FISICAS.

El Canal Putagán-Quiuquenes o El Carmen nace en la ribera derecha del Estero Quiuquenes, en el rol 550-6 de la Comuna de Linares.

La obra de captación es de tipo temporal, consiste en un taco con cuatro patas de cabra, asentadas con bolones, ramas y polietileno.

El canal tiene un largo de 4,20 Km. y riega una superficie total de 159,50 Há.

Las obras de arte son las siguientes.

CANAL MATRIZ	MARCO	COMPUERTA	SIFONES	TUBOS	CANOAS	TOTAL
Canal Putagán-Quiuquenes o El Carmen	1	2	5	5	1	14

A unos 1.300 Mt. aguas abajo de la bocatoma recibe aportes del Canal El Carmen de Putagán para regar en forma conjunta 8 propiedades. La proporción es de 80% del Canal El Carmen de Putagán y 20% del Canal Putagán Quiuquenes o El Carmen.

El canal en total, sirve a 36 propiedades que se ubican en el sector comprendido por Río Putagán, el Estero Quiuquenes y unos 800 Mt. al este del cruce del camino Linares a Colbún con el camino al Polígono.

## B. ACCIONES EN LA FUENTE Y DISTRIBUCION.

El canal no posee acciones legalmente constituidas. El aporte que recibe del Canal El Carmen de Putagán para regar algunas propiedades en forma conjunta si tiene recursos del Río Melado.

La distribución se realiza principalmente por taco. Las obras de mayor importancia es un marco ubicado en el rol 550-43 y una compuerta ubicada en el rol 550-46, por la cual se entregan recursos al Estero Sin Nombre Uno. Este aporte se produce en el rol 550-37 Pte. 1 y son extraídos 250 Mt. aguas abajo en el rol 550-111.

C. CONSTITUCION LEGAL.

El canal no tiene ningún tipo de organización.

D. NOMBRE DEL DIRECTORIO O REPRESENTANTE.

El representante es el Sr. Carlos Jurgén Bethke Wulf, PC 5 Pte. 2, La Ballica, Casilla 358, Correo de Linares.

### CUADRO RESUMEN

CUENCA :           RIO MAULE          

FUENTE :           RIO MELADO-EST. QUIUQUENES           AFLUENTE DE :           RIO PUTAGAN          

SUB CUENCA :           RIO LONCOMILLA          

CANAL :           PUTAGAN-QUIUQUENES O EL CARMEN          

CANAL PRINCIPAL	DERIVADO	SUB DERIVADO	SUB SUB DERIVADO	NUMERO DE REGANTES	NUMERO DE ENCUESTAS	DOTACION M <sup>3</sup> /Há./AÑO	SUPERFICIE (Há.)	LONGITUD DEL CANAL KM	NUMERO DE OBRAS DE ARTE	NUMERO DE OBRAS DE REGULACION
PUTAGAN - QUIUQUENES O EL CARMEN.				36	35	19.440	159,50	4,20	15	1

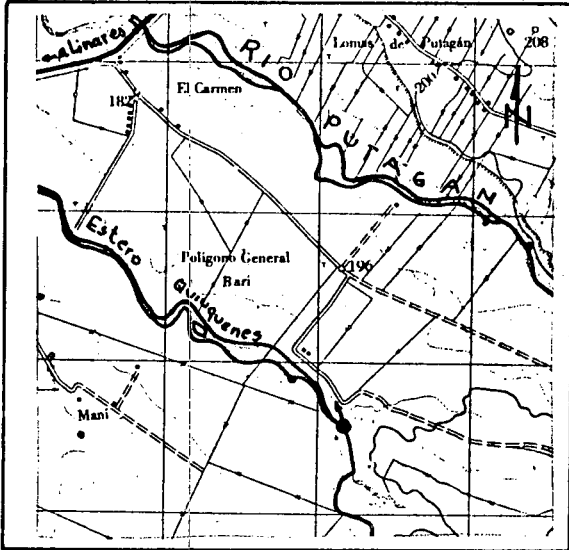
RIO MELADO - ESTERO QUIUQUENES

FECHA 19.03.85

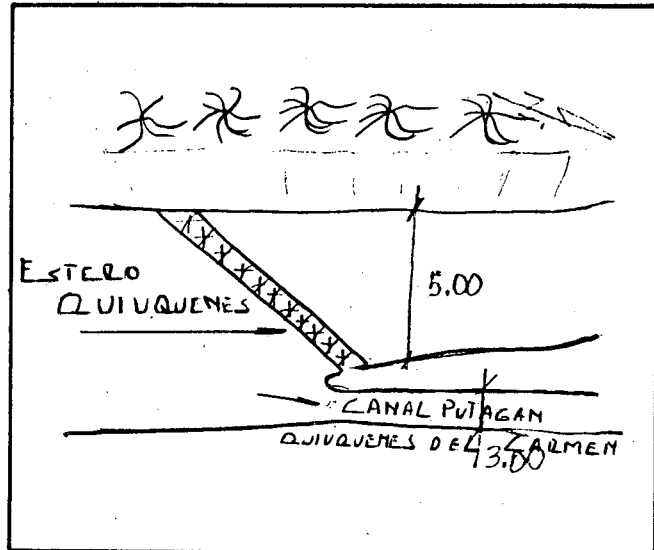
CANAL PUTAGAN-QUIUQUENES O EL CARMEN

BOCATOMA Nº 1

UBICACION



CROQUIS



DESCRIPCION DE LA BOCATOMA: Mediante una estructura de cuatro patas asentadas con bolones, ramas, polietileno, lodo y vegetación, se levanta y desvía el estero hacia el canal. Bocatoma estacional.

SECCION DE CONTROL: NO POSEE

TIPO: \_\_\_\_\_

CARACTERISTICAS: \_\_\_\_\_

OBSERVACIONES: Se localiza en el rol 550-6 comuna de Linares. Acceso fácil en vehículo todo terreno, hasta unos 100 m de la toma. Al estar ubicada la bocatoma en predio perteneciente al Ejército, debe solicitarse autorización previa en Regimiento de Artillería de Linares.

Bocatoma ubicada en Plano Nº 24.

COMUNA: LINARES.

CUENCA :	MAULE	SUB CUENCA :	RIO LONCOMILLA
FUENTE :	RIO MELADO - ESTERO QUIUQUENES	CANAL DERIVADO :	
CANAL MATRIZ :	PUTAGAN, QUIUQUENES O EL CARMEN	CANAL SUB DERIVADO :	
		CANAL SUB SUB DERIV. :	

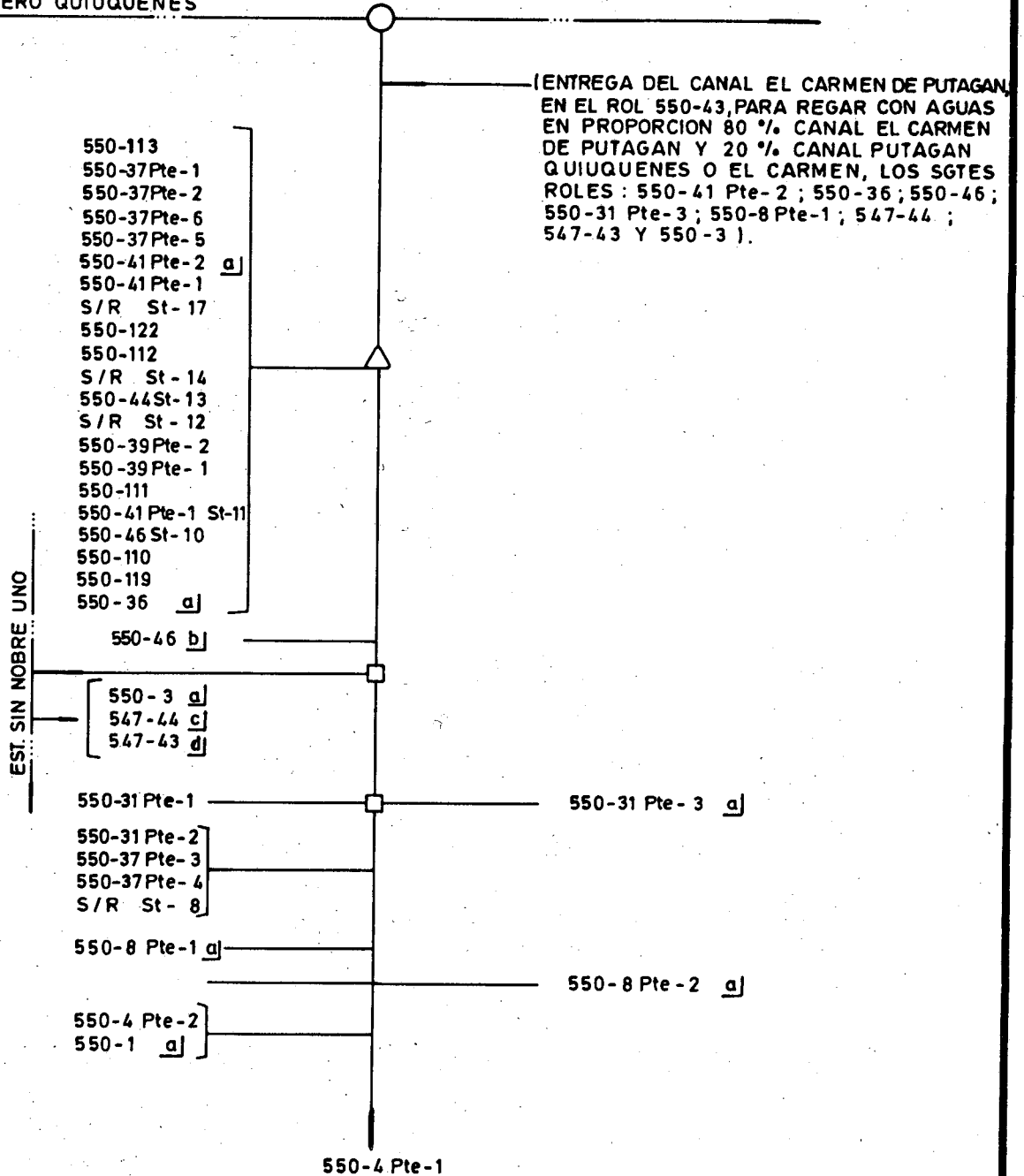
ENCUESTA N°	COMUNA ROL S.I.I.	NOMBRE DEL PROPIETARIO NOMBRE DEL PREDIO	ACCIONES VOL. O CAUDAL	U S O	SUP. (Há)	LUGAR INSCRIPCION Fs. N° AÑO
238	Linares 550-113	Mangili Caiozzi Enzo La Ballica	19.440 *	R	1,50	S/I
239	Linares 550-37 Pte.1	Vásquez Vivanco José Macario Pc. 3 Pte. 1 La Ballica	19.440 *	R	8,00	S/I
240	Linares 550-37 Pte.2	Vásquez Vivanco Ulises Segundo Pc. 3 Pte. 2 La Ballica	19.440 *	R	0,35	S/I
241	Linares 550-37 Pte.6	Martínez Lepe Raúl Pc. 3 Pte. 6 La Ballica	19.440 *	R	0,90	S/I
242	Linares 550-37 Pte.5	Muñoz García Rolando Pc. 3 Pte. 5 La Ballica	19.440 *	R	0,20	S/I
243	Linares 550-41 Pte.2a/	Bethke Wulf Carlos Jürgen Pc. 5 Pte. 2 La Ballica	19.440 *	R	0,90	S/I
244	Linares 550-41 Pte.1	Canales Canales José Luis Pc. 5 Pte. 1 La Ballica	19.440 *	R	6,00	S/I
245	Linares s/r St.17	Soto Soto Luis Antonio St. 17 La Ballica	19.440 *	R	0,40	S/I
246	Linares 550-122	Tillería Alarcón Sergio Humberto St. 16 La Ballica	19.440 *	R	0,20	S/I
247	Linares 550-112	Vásquez Vivanco José Macario St. 15 La Ballica	19.440 *	R	0,35	S/I
248	Linares s/r St.14	Cerda Retamal José Angel St. 14 La Ballica	19.440 *	R	0,40	S/I
249	Linares 550-44 St.13	Muñoz Morales Humberto del Carmen St. 13 La Ballica	19.440 *	R	0,35	S/I
250	Linares s/r St. 12	Uribe Almuna Brígido Antonio St. 12 La Ballica	19.440 *	R	0,10	S/I
251	Linares 550-39 Pte.2	Stuardo Landero Remberto Aliro Pc. 4 Pte. 2 La Ballica	19.440 *	R	0,20	S/I
252	Linares 550-39 Pte.1	Reyes Márquez Luis Humberto Pc. 4 Pte. 1 La Ballica	19.440 *	R	15,00	S/I
253	Linares 550-111	Araneda López Briginaldo La Ballica	19.440 *	R	7,00	S/I
254	Linares 550-41 Pt.1St.11	Canales Canales José Luis St. 11 La Ballica	19.440 *	R	0,25	S/I
255	Linares 550-46 St.10	Saavedra Soto Juan de Dios St. 10 La Ballica	19.440 *	R	0,35	S/I
256	Linares 550-110	Vásquez Vivanco José Rosamel St. 9 La Ballica	19.440 *	R	0,40	S/I
257	Linares 550-119	Stuardo Landero Remberto Aliro La Ballica	19.440 *	R	1,80	S/I



# RIO MELADO ESTERO QUIUQUENES

## CANAL PUTAGAN QUIUQUENES O EL CARMEN ( 550-6 )

ESTERO QUIUQUENES



- a) RIEGA ADEMAS POR RIO MELADO-RIO PUTAGAN CANAL EL CARMEN DE PUTAGAN.
- b) RIEGA ADEMAS POR DERRAMES NANI, POR RIO MELADO-RIO ANCOA DERIVADO CANTERIA Y POR RIO MELADO-RIO PUTAGAN CANAL EL CARMEN DE PUTAGAN.
- c) RIEGA ADEMAS POR RIO MELADO-RIO ANCOA DERIVADO CANTERIA Y POR RIO MELADO-RIO PUTAGAN CANAL EL CARMEN DE PUTAGAN.
- d) RIEGA ADEMAS POR RIO MELADO-RIO ANCOA DERIVADO CANTERIA, POR ESTERO LLIU-LLIU CANAL LLIU-LLIU Y POR RIO MELADO-RIO PUTAGAN CANAL EL CARMEN DE PUTAGAN.

COMUNA : LINARES

CUENCA :	MAULE	SUB CUENCA :	RIO LONCOMILLA
FUENTE :	RIO MELADO - ESTERO QUIUQUENES	CANAL DERIVADO :	
CANAL MATRIZ :	PUTAGAN, QUIUQUENES O EL CARMEN	CANAL SUB DERIVADO :	
		CANAL SUB SUB DERIV.:	

ENCUESTA N°	COMUNA ROL S.I.I.	NOMBRE DEL PROPIETARIO NOMBRE DEL PREDIO	ACCIONES VOL. O CAUDAL	U S O	SUP. (Há)	LUGAR INSCRIPCION Fs. N° AÑO
258	Linares 550-36 a/	Wulf Plagemann Marta Elsa El Carmen del Pinar	19.440 *	R	2,40	S/I
259	Linares 550-46 b/	Bethke Wulf Carlos Jürgen Pc. 8 La Ballica	19.440 *	R	2,50	S/I
260	Linares 550-3 a/	Casanueva Palacios María Ester Quiuquenes	19.440 *	R	4,40	S/I
261	Linares 547-44 c/	Dabanch Neme Elías Las Nueve y Mía	19.440 *	R	3,00	S/I
848	Linares 547-43 d/	Castro Cerda Gordiano Santa Olga	19.440 *	R	2,80	S/I
262	Linares 550-31 Pte.1	Barros Medel María Pastoriza Hj. 4 Pte. 1 Fundo El Carmen	19.440 *	R	17,00	S/I
263	Linares 550-31 Pte.3 a/	Bethke Wulf Ernesto Luis Hj. 4 Pte. 3 Fundo El Carmen	19.440 *	R	1,20	S/I
264	Linares 550-31 Pte.2	Meriot Lazcano Gioconda Violeta Hj. 4 Pte. 2 Fundo El Carmen	19.440 *	R	5,00	S/I
265	Linares 550-37 Pte.3	Peñailillo Jara José Pc. 3 Pte. 3 La Ballica	19.440 *	R	0,40	S/I
266	Linares 550-37 Pte.4	Robles Meza Aquiles Pc. 3 Pte. 4 La Ballica	19.440 *	R	0,60	S/I
267	Linares s/r St. 8	Pinto Monsalve Jacinta St. 8 La Ballica	19.440 *	R	0,45	S/I
268	Linares 550-8 Pte.1 a/	Zárate Osses Blanca Santa Margarita Parte 1	19.440 *	R	0,10	S/I
269	Linares 550-8 Pte.2 a/	Meriot Lazcano Gioconda Violeta Santa Margarita Parte 2	19.440 *	R	1,20	S/I
270	Linares 550-4 Pte.2	Arce Arce María Adriana El Pino	19.440 *	R	0,30	S/I
271	Linares 550-1 a/	Vergara Basoalto Juan de Dios El Aromo	19.440 *	R	0,30	S/I
272	Linares 550-4 Pte. 1	Casanueva Palacios María Ester Quiuquenes Parte 1	19.440 *	R	2,00	S/I
	a/	Riega además con aguas del canal El Carmen de Putagán.				
	b/	Riega además por Derrames Nani, por río Melado-río Ancca canal Encina derivado Cantería y con aguas del canal El Carmen de Putagán.				
	c/	Riega además por ríos Melado-Ancoa canal Encina derivado Cantería y con aguas del canal El Carmen de Putagán.				
	d/	Riega además por ríos Melado-Ancoa canal Encina derivado Cantería, por Estero Lliu-Lliu canal Lliu-Lliu y con aguas del canal El Carmen de Putagán.				

\* M<sup>3</sup>/Há/AÑO.

## CANAL FERRADA CRUZ

Bocatoma N°2

A. CARACTERISTICAS FISICAS.

El Canal Ferrada Cruz nace en la ribera izquierda del Estero Quiuquenes En el rol 547-44 de la Comuna de Linares.

La obra de captación es de tipo temporal y consiste en un taco de sacos de arena, ramas y polietileno. La capacidad del canal en bocatoma es de 0,4 Mt<sup>3</sup>/seg.

El canal tiene un largo de 7,20 Km y riega una superficie de 189,90 Há.

Las obras de arte son las siguientes:

CANAL MATRIZ	MARCOS	SIFONES	CANOAS	PUENTE	TOTAL
Canal Ferrada Cruz	2	2	7	1	12

El largo recorrido del canal requiere de numerosas obras de conducción como son las canoas y sifones.

El canal sirve a 17 propiedades que se ubican entre el Río Putagán y Estero Barrioso o Piedras Negras y el Estero Sin Nombre Dos.

B. ACCIONES EN LA FUENTE Y DISTRIBUCION.

El canal no posee acciones legalmente establecidas. La Asociación Canal Melado tiene reservas en el Estero Quiuquenes de 0,36 Mt<sup>3</sup>/seg. Dichos derechos se consideran equivalentes a 20,54 regadores del Canal Melado y son extraídos por el Canal Ferrada Cruz.

La distribución de los recursos se hace a través de dos marcos ubicados en el Km. 4,0 del canal. Dichos marcos desvían los recursos en

## CANAL FERRADA CRUZ

Bocatoma N°2

## A. CARACTERISTICAS FISICAS.

El Canal Ferrada Cruz nace en la ribera izquierda del Estero Quiuquenes En el rol 547-44 de la Comuna de Linares.

La obra de captación es de tipo temporal y consiste en un taco de sacos de arena, ramas y polietileno. La capacidad del canal en bocatoma es de 0,4 Mt<sup>3</sup>/seg.

El canal tiene un largo de 7,20 Km y riega una superficie de 189,90 Há.

Las obras de arte son las siguientes:

CANAL MATRIZ	MARCOS	SIFONES	CANOAS	PUENTE	TOTAL
Canal Ferrada Cruz	2	2	7	1	12

El largo recorrido del canal requiere de numerosas obras de conducción como son las canoas y sifones.

El canal sirve a 17 propiedades que se ubican entre el Río Putagán y Estero Barrioso o Piedras Negras y el Estero Sin Nombre Dos.

## B. ACCIONES EN LA FUENTE Y DISTRIBUCION.

El canal no posee acciones legalmente establecidas. La Asociación Canal Melado tiene reservas en el Estero Quiuquenes de 0,36 Mt<sup>3</sup>/seg. Dichos derechos se consideran equivalentes a 20,54 regadores del Canal Melado y son extraídos por el Canal Ferrada Cruz.

La distribución de los recursos se hace a través de dos marcos ubicados en el Km. 4,0 del canal. Dichos marcos desvían los recursos en

363.

dos grupos de propiedades. Las entregas prediales se efectúan a través de tacos.

C.           CONSTITUCION LEGAL.

El canal no está organizado lagalmente.

D.           NOMBRE DEL DIRECTORIO O REPRESENTANTE.

El canal no tiene directiva ni representante.

## CUADRO RESUMEN

CUENCA :           RIO MAULE            
 SUB CUENCA :           RIO LONCOMILLA          

FUENTE :           ESTERO QUIUQUENES            
 CANAL :           FERRADA CRUZ          

AFLUENTE DE :           RIO PUTAGAN          

CANAL PRINCIPAL	DERIVADO	SUB DERIVADO	SUB SUB DERIVADO	NUMERO DE REGANTES	NUMERO DE ENCUESTAS	DOTACION M <sup>3</sup> /Há./AÑO	SUPERFICIE (Há.)	LONGITUD DEL CANAL KM	NUMERO DE OBRAS DE ARTE	NUMERO DE OBRAS DE REGULACION
FERRADA CRUZ				17	13	16.200	189,90	7,20	13	1

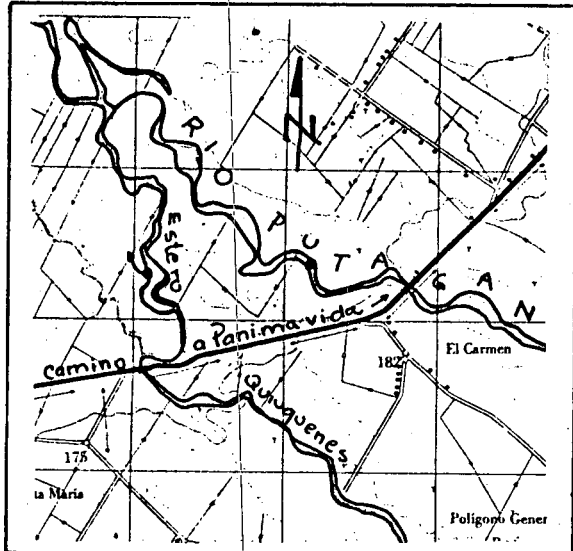
ESTERO QUIUQUENES

FECHA 14.03.85

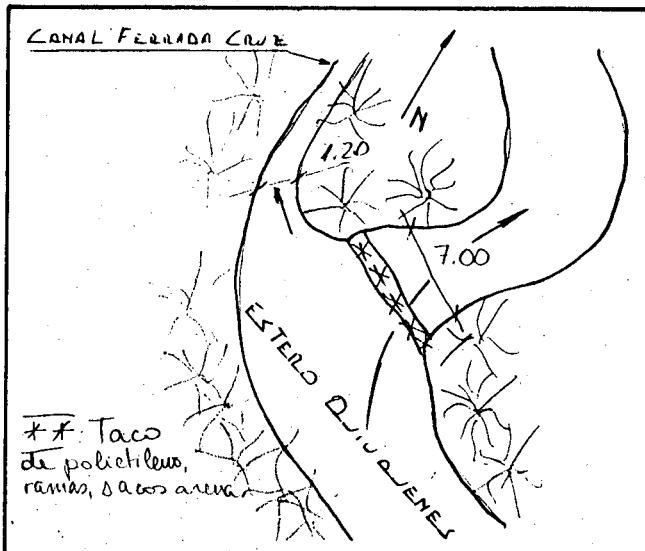
CANAL FERRADA CRUZ

BOCATOMA N° 2

UBICACION



CROQUIS



DESCRIPCION DE LA BOCATOMA: Mediante un taco de ramas, sacos areneros, lodo, palos y polietileno se cierra el curso del estero para desviarlo hacia el canal. Taco estacional.

SECCION DE CONTROL: NO POSEE

TIPO: \_\_\_\_\_

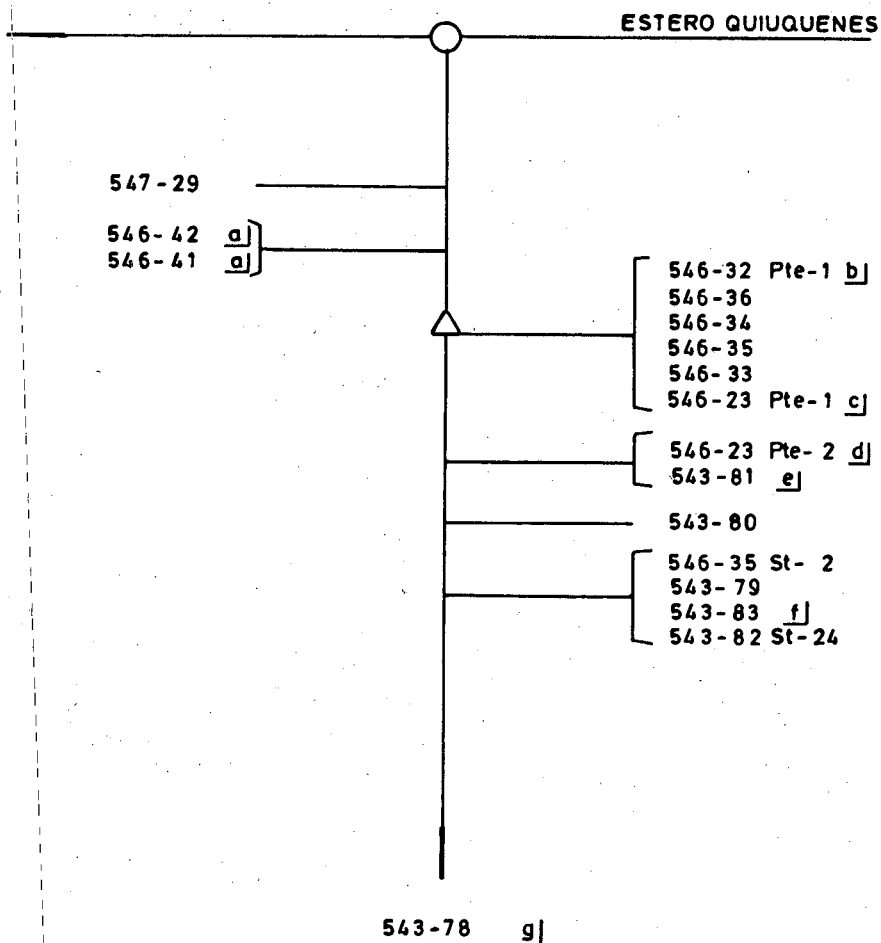
CARACTERISTICAS: \_\_\_\_\_

OBSERVACIONES: Se ubica en rol 547-44, comuna de Linares, bocatoma de acceso expedito en vehiculo todo terreno por camino interior de este predio. Bocatoma ubicada en Plano N° 24.

COMUNA: LINARES.

## ESTERO QUIUQUENES

CANAL FERRADA CRUZ ( 547-44)



- a) RIEGA ADEMAS POR CANAL COMUNERO QUIÑIPEUMO.
- b) RIEGA ADEMAS POR DERRAMES QUIÑIPEUMO Y POR CANAL LA LENGUA.
- c) RIEGA ADEMAS POR RIO PUTAGAN CANAL SAN BARTOLOME.
- d) RIEGA ADEMAS POR DERRAMES QUIÑIPEUMO.
- e) RIEGA ADEMAS POR ESTERO BARRIOSO O PIEDRAS NEGRAS CANAL SAN PEDRO, BARRIOSO.
- f) RIEGA ADEMAS POR ESTERO EL RUBIO CANAL LAS QUINTAS.
- g) RIEGA ADEMAS POR RIO PUTAGAN CANAL SAN BARTOLOME, POR ESTERO BARRIOSO O PIEDRAS NEGRAS CANAL REFUGIO Y POR DERRAMES EL REFUGIO.

COMUNA : LINARES



CUENCA : MAULE SUB CUENCA : RIO LONCOMILLA  
 FUENTE : ESTERO QUIUQUENES CANAL DERIVADO : \_\_\_\_\_  
 CANAL MATRIZ : FERRADA CRUZ CANAL SUB DERIVADO : \_\_\_\_\_  
 CANAL SUB SUB DERIV. : \_\_\_\_\_

ENCUESTA N°	COMUNA ROL S.I.I.	NOMBRE DEL PROPIETARIO NOMBRE DEL PREDIO	ACCIONES VOL. O CAUDAL	U S O	SUP. (Há)	LUGAR INSCRIPCION Fs. N° AÑO
273	Linares 547-29	Romero Gutiérrez Miguel Angel Hj. 16 Santa Rosa	16.200 *	R	7,00	S/I
914	Linares 546-42 <u>a/</u>	Campos Vallejos José Pc. 3 Quiñipeumo	16.200 *	R	3,00	S/I
915	Linares 546-41 <u>a/</u>	Stober Brito Rosa Pc. 2 La Felicidad	16.200 *	R	3,00	S/I
924	Linares 546-32 Pte.1 <u>b/</u>	Mellado Parejo Hugo Reserva Fundo Los Peumos	16.200 *	R	15,00	S/I
274	Linares 546-36	Villagra Acevedo José Pc. 23 San Pedro	16.200 *	R	15,00	S/I
275	Linares 546-34	Sánchez Salgado Juan Pc. 21 San Pedro	16.200 *	R	18,00	S/I
276	Linares 546-35	Muñoz Sepúlveda Juan Pc. 22 San Pedro	16.200 *	R	22,50	S/I
277	Linares 546-33	Hernández González Gustavo Pc. 20 San Pedro	16.200 *	R	18,00	S/I
278	Linares 546-23 Pte.1 <u>c/</u>	Silva Miranda Javier Caicayenes Pte. 1	16.200 *	R	17,00	S/I
279	Linares 546-23 Pte.2 <u>d/</u>	Roa Tapia José Eduardo Caicayenes Pte. 2	16.200 *	R	15,00	S/I
280	Linares 543-81 <u>e/</u>	Jrrutia Díaz Rubén Pc. 18 Santa Laura	16.200 *	R	9,00	S/I
281	Linares 543-80	Rosenkranz Verdugo Oscar Pc. 19 San Pedro	16.200 *	R	14,50	S/I
282	Linares 546-35 St.2	Muñoz Sepúlveda Juan St. 2 San Pedro	16.200 *	R	0,20	S/I
283	Linares 543-79	Rosenkranz Verdugo Oscar Pc. 27 San Pedro	16.200 *	R	15,00	S/I
284	Linares 543-83 <u>f/</u>	Muñoz Valdés Orlando Pc. San Pedro	16.200 *	R	10,00	S/I
285	Linares 543-82 St.24	Muñoz Muñoz José St. 24 San Pedro	16.200 *	R	0,20	S/I
922	Linares 543-78 <u>g/</u>	Trotter Gannat Blanca Mónica El Refugio	16.200 *	R	7,50	S/I
	<u>a/</u>	Riega además por canal Comunero Quiñipeumo.				
	<u>b/</u>	Riega además por Derrames Quiñipeumo y por canal La Lengua.				
	<u>c/</u>	Riega además por Río Putagán canal San Bartolomé.				
	<u>d/</u>	Riega además por Derrames Quiñipeumo.				

CUENCA : MAULE

SUB CUENCA : RIO LONCOMILLA

FUENTE : ESTERO QUIUQUENES

CANAL DERIVADO : \_\_\_\_\_

CANAL MATRIZ : FERRADA CRUZ

CANAL SUB DERIVADO : \_\_\_\_\_

CANAL SUB SUB DERIV. : \_\_\_\_\_

ENCUESTA N°	COMUNA ROL S.I.I.	NOMBRE DEL PROPIETARIO NOMBRE DEL PREDIO	ACCIONES VOL. O CAUDAL	U S O	SUP. (Há)	LUGAR INSCRIPCION Fs. N° AÑO
		e/ Riega además por Estero Barrioso o Piedras Negras canal San Pedro Barrioso				
		f/ Riega además por Estero El Rubio canal Las Quintas.				
		g/ Riega además por Río Putagán canal San Bartolomé, por Estero Barrioso o Piedras Negras canal Refugio y por derrames El Refugio.				

\* M<sup>3</sup>/Há/AÑO.

## ESTERO LIRCAY

## A. CARACTERISTICAS FISICAS.

El estero Lircay nace en el rol 552-24, comuna de Linares. En su origen recibe aportes de quebradas. El estero a través de su recorrido de 1,20 Km drena el área por la que cruza, hasta desembocar en la quebrada La Arena, en el mismo rol anterior (554-24). El área de riego está delimitada por la quebrada La Arena, esto es al Norte y al Oriente.

La superficie regada con recursos propios del estero alcanza a 5,00 Há y sirve a un usuario.

En su curso se estructura una bocatoma, la que da origen al canal Lircay.

No existen obras de arte en el canal.

## B. ACCIONES EN LA FUENTE Y DISTRIBUCION.

El estero no posee acciones legalmente establecidas. Los recursos se distribuyen sin regulación y el canal extrae el caudal necesario de acuerdo a la capacidad de la bocatoma.

## C. CONSTITUCION LEGAL.

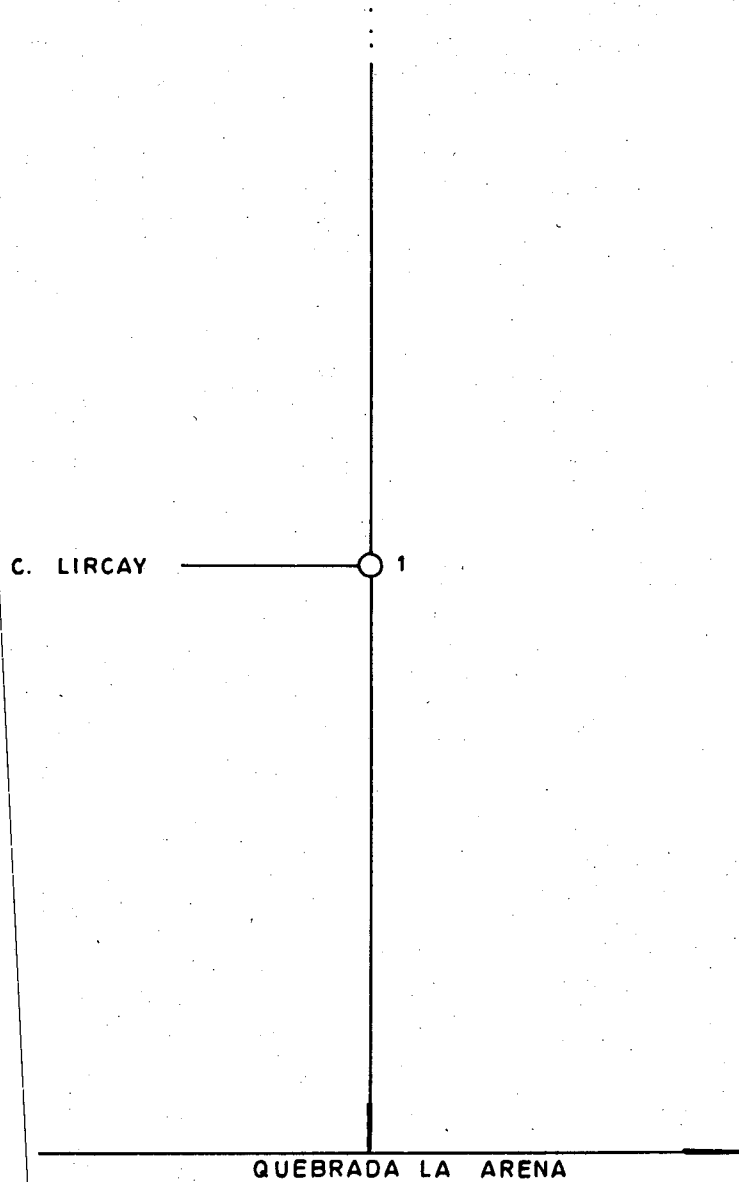
El estero no está constituido en Junta de Vigilancia ni existe Asociación de Canalistas.

# DIAGRAMA GENERAL ESTERO LIRCAY

C. LIRCAY

1

QUEBRADA LA ARENA



## CANAL LIRCAY

Bocatoma N°1

A. CARACTERISTICAS FISICAS.

El Canal Lircay se origina en la ribera derecha del Estero Lircay. La bocatoma está ubicada en el rol 552-19, Comuna de Linares. La obra de captación, de carácter temporal, consiste en un taco compuesto por pie dra bolón.

El canal de 0,35 Km. de longitud, sirve a 1 propiedad y riega una superficie de 5,00 Há.

No existen obras de arte en el canal.

B. ACCIONES EN LA FUENTE Y DISTRIBUCION.

El canal no posee acciones legalmente establecidas. Los recursos se extraen de acuerdo a la capacidad del canal y son distribuidos mediante entregas directas del canal a los predios, a través de tacos.

C. CONSTITUCION LEGAL.

No existe organización de ningún tipo.

D. NOMBRE DEL DIRECTORIO O REPRESENTANTE.

Su representante es el Sr. Ramón Iturriaga Canales, Escuela de Artillería, Avda. Presidente Ibañez s/n, Linares.

CUADRO RESUMEN

CUENCA : RIO MAULE

FUENTE : ESTERO LIRCAY

AFLUENTE DE : QUEBRADA LA ARENA

SUB CUENCA : RIO LONCOMILLA

CANAL : LIRCAY

CANAL PRINCIPAL	DERIVADO	SUB DERIVADO	SUB SUB DERIVADO	NUMERO DE REGANTES	NUMERO DE ENCUESTAS	DOTACION M <sup>3</sup> /Hé./AÑO	SUPERFICIE (Hé.)	LONGITUD DEL CANAL KM	NUMERO DE OBRAS DE ARTE	NUMERO DE OBRAS DE REGULACION
LIRCAY				1	1	12.960	5,00	0,35	1	-

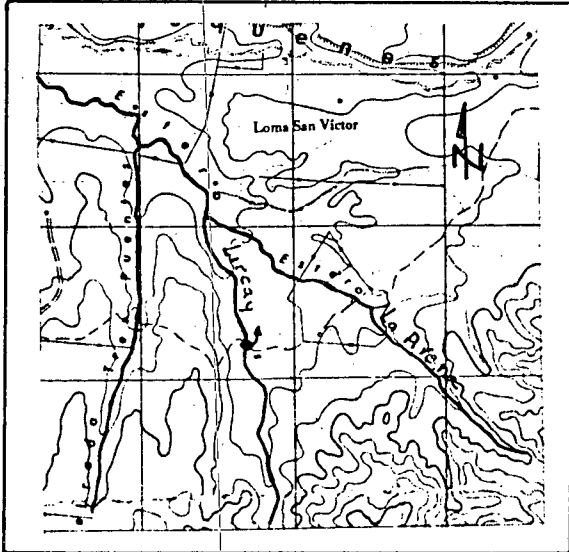
ESTERO LIRCAY

FECHA 23.06.85

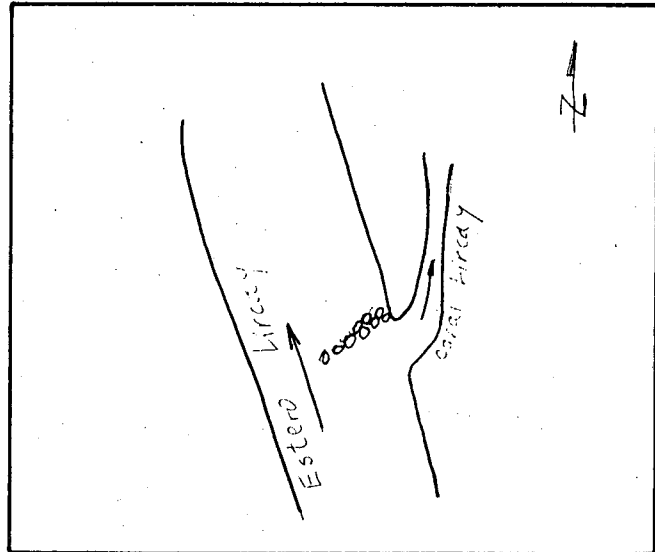
CANAL LIRCAY

BOCATOMA Nº 1

UBICACION



CROQUIS



DESCRIPCION DE LA BOCATOMA: Mediante un taco compuesto de piedra bolón se desvían parte de las aguas hacia la derecha para originar el canal Lircay.

SECCION DE CONTROL: NO POSEE

TIPO: \_\_\_\_\_

CARACTERISTICAS: \_\_\_\_\_


OBSERVACIONES: La bocatoma está ubicada en la propiedad rol 552-19 de la comuna de Linares.

Acceso difícil sólo a pie, desde fin del camino interior Polígono General Bari.

Bocatoma ubicada en Plano Nº 18.

COMUNA : LINARES.

ESTERO LIRCAY  
CANAL LIRCAY (552-19)



COMUNA: LINARES.



CUENCA : MAULE SUB CUENCA : LONCOMILLA  
 FUENTE : ESTERO LIRCAY CANAL DERIVADO : \_\_\_\_\_  
 CANAL MATRIZ : LIRCAY CANAL SUB DERIVADO : \_\_\_\_\_  
 CANAL SUB SUB DERIV. : \_\_\_\_\_

ENCUESTA N°	COMUNA ROL S.I.I.	NOMBRE DEL PROPIETARIO NOMBRE DEL PREDIO	ACCIONES VOL. O CAUDAL	U S O	SUP. (Há)	LUGAR INSCRIPCION	
						Fs.	N° AÑO
3207	Linares 552-24	Fisco Ministerio de Defensa Nacional Poligono General J.M. Bari	12.960 *	R	5,00		S/I

\* M<sup>3</sup>/Há/AÑO.

## ESTERO LLIU-LLIU

## A. CARACTERISTICAS FISICAS.

El estero Lliu-Lliu nace en el rol 550-104, comuna de Linares. En sus nacientes recibe aportes de derrames de riego del canal Letelier. En su recorrido de 2,80 Km drena las áreas de riego por las que cruza, hasta desembocar en el estero Quiuquenes en el rol 550-44 a 200 m del camino Linares-Colbún.

El área de riego está delimitada: al Norte con estero Quiuquenes, al Poniente con derivado Cartagena, vertiente El Colorado, vertiente La Madeja, Derrames El Peral.

La superficie regada con recursos propios del estero alcanza a 79,26 Há y sirve a 19 usuarios.

En su curso se estructuran 4 bocatomas que dan origen a los siguientes canales, los cuales ordenados por ribera son:

Canales Ribera Derecha	Canales Ribera Izquierda.
Canal El Nani Dos	Canal Krstulovic
	Canal El Nani Uno
	Canal Lliu-Lliu

El estero atraviesa un camino que es el camino a El Nani. Este camino es atravesado por un puente. El total de obras de arte corresponde a este puente.

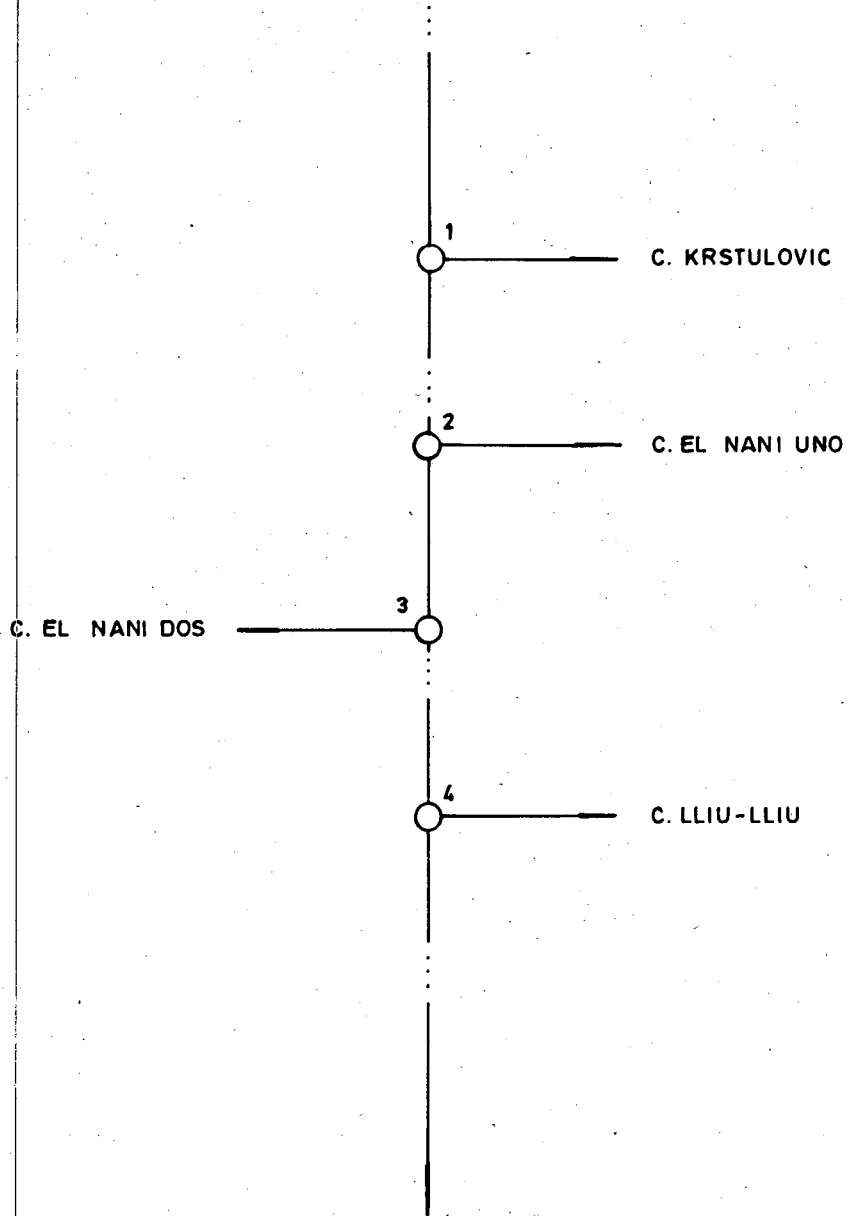
## B. ACCIONES EN LA FUENTE Y DISTRIBUCION.

El estero no posee acciones legalmente establecidas. Los recursos se distribuyen sin regulación y cada canal extrae el caudal necesario de acuerdo a la capacidad de la bocatoma.

## C. CONSTITUCION LEGAL.

El estero no está constituido en Junta de Vigilancia ni existen Asociaciones de Canalistas.

# ESTERO LLIU-LLIU



ESTERO QUIUQUENES

## CANAL KRSTULOVIC

Bocatoma N° 1

A. CARACTERISTICAS FISICAS.

El Canal Krstulovic se origina en la ribera izquierda del Estero Lliu-Lliu. La bocatoma está ubicada en el rol 550-104, Comuna de Linares. La obra de captación, de carácter temporal, consiste en un taco compuesto por palos, ramas, piedras y champas.

El canal, de 0,15 Km de longitud, sirve a 1 propiedad y riega una superficie de 4,50 Há.

No existen obras de arte en el canal.

B. ACCIONES EN LA FUENTE Y DISTRIBUCION.

El canal no posee acciones legalmente establecidas. Los recursos se extraen de acuerdo a la capacidad del canal y son distribuidos mediante entregas directas del canal a los predios, a través de tacos.

C. CONSTITUCION LEGAL.

No existen organizaciones de ningún tipo.

D. NOMBRE DEL DIRECTORIO O REPRESENTANTE.

Su representante es el Sr. Juan Enrique Krstulovic Dunstan, PC 5 El Nani, Rol 550-104, de la Comuna de Linares.

### CUADRO RESUMEN

CUENCA :           RIO MAULE          

FUENTE :           ESTERO LLIU-LLIU          

AFLUENTE DE :           EST. QUIUQUENES          

SUB CUENCA :           RIO LONCOMILLA          

CANAL :           KRSTULOVIC          

CANAL PRINCIPAL	DERIVADO	SUB DERIVADO	SUB SUB DERIVADO	NUMERO DE REGANTES	NUMERO DE ENCUESTAS	DOTACION M <sup>3</sup> /Há./AÑO	SUPERFICIE (Há.)	LONGITUD DEL CANAL KM	NUMERO DE OBRAS DE ARTE	NUMERO DE OBRAS DE REGULACION
KRSTULOVIC				1	-	12.960	4,50	0,15	1	-

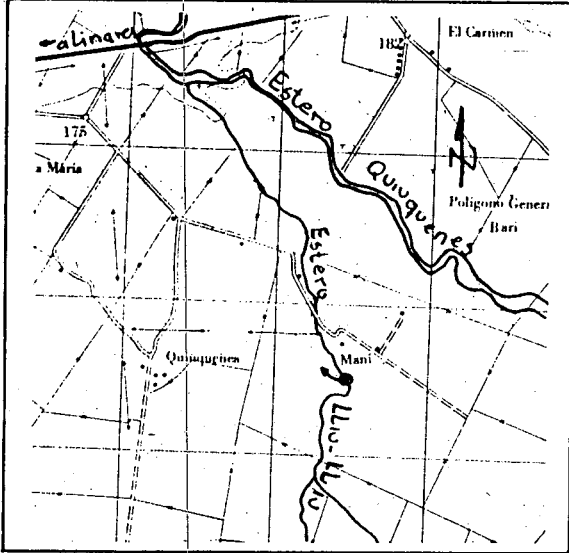
ESTERO LLIU-LLIU

FECHA 26.03.85

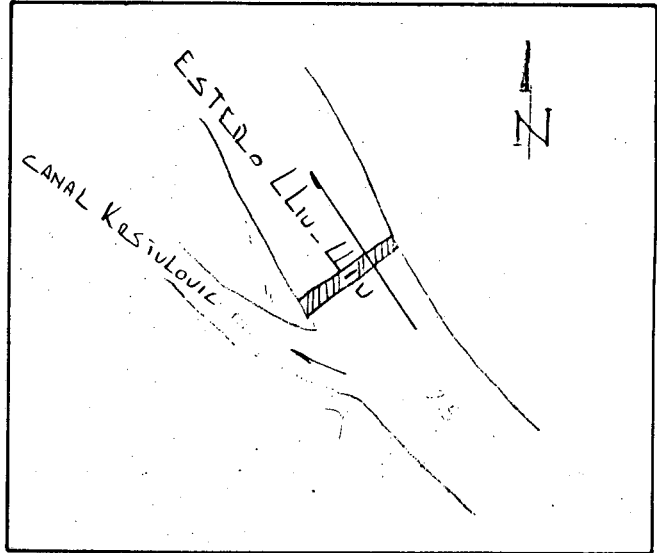
CANAL KRSTULOVIC

BOCATOMA N° 1

UBICACION



CROQUIS



DESCRIPCION DE LA BOCATOMA: Mediante un taco rústico construido con piedras, palos, ramas y polietileno, instalado en el lecho del estero, se desvían las aguas hacia la izquierda para dar origen al canal.

SECCION DE CONTROL: NO POSEE

TIPO: \_\_\_\_\_

CARACTERISTICAS: \_\_\_\_\_

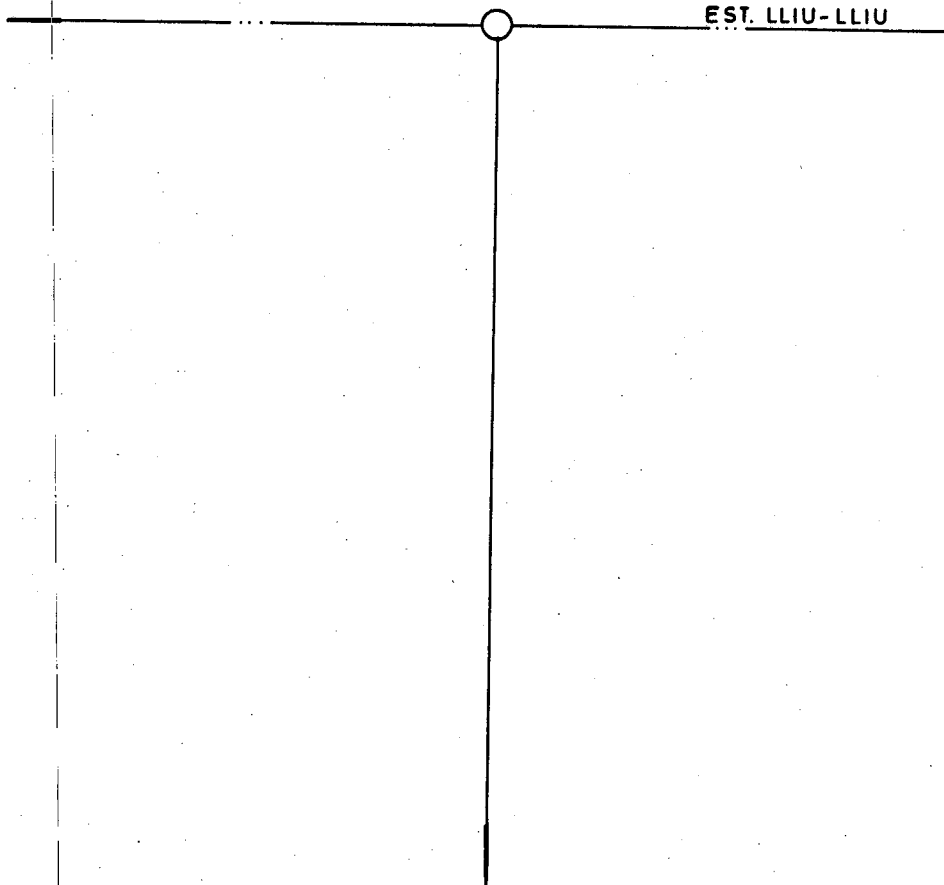
OBSERVACIONES: La toma se ubica en la propiedad rol 550-104 de la comuna de Linares. El acceso es fácil transitando por el predio hasta el lugar de la toma.

Bocatoma ubicada en Plano N° 24.

COMUNA : LINARES.

# ESTERO LLIU-LLIU

CANAL KRSTULOVIC (550-104)



550-104 a]

a] RIEGA ADEMAS POR RIO MELADO-ANCOA CANAL ENCINA DERIVADO EL NANI.

COMUNA : LINARES

CUENCA : MAULE

SUB CUENCA : RIO LONCOMILLA

FUENTE : ESTERO LLIU-LLIU

CANAL DERIVADO : \_\_\_\_\_

CANAL MATRIZ : KRSTULOVIC

CANAL SUB DERIVADO : \_\_\_\_\_

CANAL SUB SUB DERIV. : \_\_\_\_\_

ENCUESTA N°	COMUNA ROL S.I.I.	NOMBRE DEL PROPIETARIO NOMBRE DEL PREDIO	ACCIONES VOL. O CAUDAL	U S O	SUP. (Há)	LUGAR INSCRIPCION Fs. N° AÑO
806	Linares 550-104 a/	Krstulovic Dunstan Juan Enrique Pc. 5 El Nani	12.960 *	R	4,50	S/I
	a/	Riega además por Río Melado-Ancoa canal Encina derivado				El Nani.

\* M<sup>3</sup>/Há/AÑO.



## CANAL EL NANI UNO

Bocatoma N°2

A. CARACTERISTICAS FISICAS.

El Canal El Nani Uno se origina en la ribera izquierda del Estero Lliu Lliu. La bocatoma está ubicada en el rol 550-102, Comuna de Linares.

La obra de captación, de carácter comporal, consiste en un taco compuesto por palos, ramas y barro.

El canal, de 1,70 Km de longitud, sirve a 7 propiedades y riega una superficie de 26,56 Há.

Existen 5 obras de arte: 2 tubos y 3 canoas.

B. ACCIONES EN LA FUENTE Y DISTRIBUCION.

El canal no posee acciones legalmente establecidas. Los recursos se extraen de acuerdo a la capacidad del canal y son distribuidos mediante entregas directas del canal a los predios, a través de tacos.

C. CONSTITUCION LEGAL.

No existe organización de ningún tipo.

D. NOMBRE DEL DIRECTORIO O REPRESENTANTE.

No existe directiva ni representante en el canal.

## CUADRO RESUMEN

CUENCA :           RIO MAULE            
 SUB CUENCA :           RIO LONCOMILLA          

FUENTE :           ESTERO LLIU-LLIU            
 CANAL :           EL NANI UNO          

AFLUENTE DE :           EST. QUIUQUENES          

CANAL PRINCIPAL	DERIVADO	SUB DERIVADO	SUB SUB DERIVADO	NUMERO DE REGANTES	NUMERO DE ENCUESTAS	DOTACION M <sup>3</sup> /Há./AÑO	SUPERFICIE (Há.)	LONGITUD DEL CANAL KM	NUMERO DE OBRAS DE ARTE	NUMERO DE OBRAS DE REGULACION
EL NANI UNO				7	6	19.440	26,56	1,70	6	1

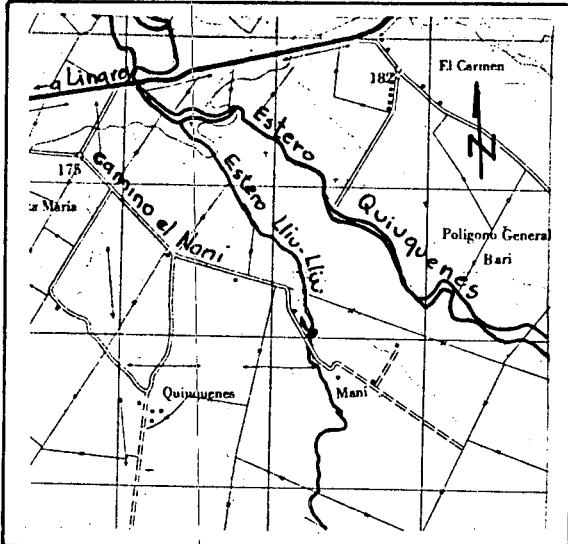
ESTERO LLIU-LLIU

FECHA 26.03.85

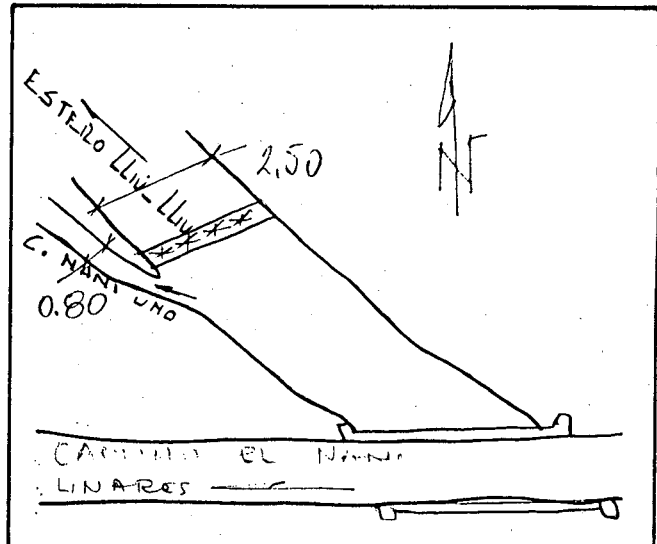
CANAL NANI UNO

BOCATOMA Nº 2

UBICACION



CROQUIS



DESCRIPCION DE LA BOCATOMA: Mediante un taco de palos, ramas y barro se desvían y levantan las aguas del estero para el canal. Bocatoma estacional.

SECCION DE CONTROL: NO POSEE

TIPO:

CARACTERISTICAS:

OBSERVACIONES: Se localiza en el rol 550-102, comuna de Linares, fácil acceso, lado camino interior del Sector El Nani.

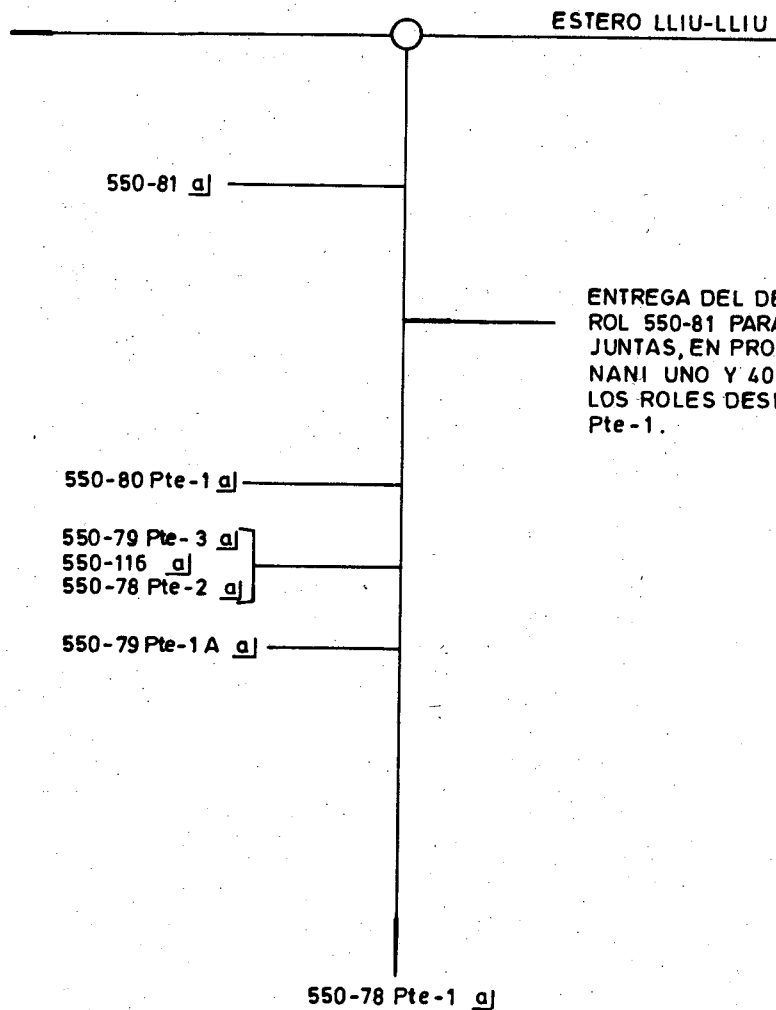
Bocatoma ubicada en Plano Nº 24.

COMUNA: LINARES.

CUENCA :	MAULE	SUB CUENCA :	RIO LONCOMILLA
FUENTE :	ESTERO LLIU-LLIU	CANAL DERIVADO :	
CANAL MATRIZ :	EL NANI UNO	CANAL SUB DERIVADO :	
		CANAL SUB SUB DERIV. :	

ENCUESTA N°	COMUNA ROL S.I.I.	NOMBRE DEL PROPIETARIO NOMBRE DEL PREDIO	ACCIONES VOL. O CAUDAL	U S O	SUP. (Há)	LUGAR INSCRIPCION Fs. N° AÑO
288	Linares 550-81 a/	Tejos Tejos Juan Osiel y Otro Pc. 4 Cantería	19.440 *	R	6,70	S/I
289	Linares 550-80 Pte.1 a/	Larenas Muñoz José Ernestoy Otro Pc. 3 Pte. 1 Cantería	19.440 *	R	6,60	S/I
290	Linares 550-79 Pte.3 a/	Larenas Muñoz José Ernesto Hj. 2 Pte. 3 Cantería	19.440 *	R	2,10	S/I
291	Linares 550-116 a/	Chávez Muñoz Miguel Angel Cantería	19.440 *	R	2,28	S/I
292	Linares 550-78 Pte.2 a/	Chávez Muñoz Miguel Angel Cantería Parte 2	19.440 *	R	0,48	S/I
293	Linares 550-79 Pte.1Aa/	Reyes González Florencio de Jesús Hj. 2 Pte. 1 A Cantería	19.440 *	R	3,60	S/I
844	Linares 550-78 Pte.1 a/	Reyes González Juan Ramón Cantería Pte. 1	19.440 *	R	4,80	S/I
	a/	Riega además por Río Melado-Ancoa, canal Encina con aguas del derivado Cantería.				

ESTERO LLIU-LLIU  
CANAL EL NANI UNO (550-102)



a] RIEGA ADEMAS POR RIO MELADO-ANCOA, CANAL ENCINA CON AGUAS DEL DERIVADO CANTERIA.

COMUNA : LINARES

## CANAL EL NANI DOS.

Bocatoma N°3

A. CARACTERISTICAS FISICAS.

El Canal el Nani Dos se origina en la ribera derecha del Estero Lliu-Lliu. La bocatoma está ubicada en el rol 550-46, Comuna de Linares. Las obras de captación, de carácter temporal, consiste en un taco com puesto por ramas, piedras y palos.

El canal de 1,15 Km. de longitud, sirve a 2 propiedades y riega una superficie de 25,00 Há.

No existen obras de arte en el canal.

B. ACCIONES EN LA FUENTE Y DISTRIBUCION.

El canal no posee acciones legalmente establecidas. Los recursos se extraen de acuerdo a la capacidad del canal y son distribuidos mediante entregas directas del canal a los predios, a través de tacos.

C. CONSTITUCION LEGAL.

No existe organización de ningún tipo.

D. NOMBRE DEL DIRECTORIO O REPRESENTANTE.

No existe directiva ni representante en el canal.

### CUADRO RESUMEN

CUENCA :           RIO MAULE          

FUENTE :           ESTERO LLIU-LLIU          

AFLUENTE DE :           EST. QUIUQUENES          

SUB CUENCA :           RIO LONCOMILLA          

CANAL :           EL NANI DOS          

CANAL PRINCIPAL	DERIVADO	SUB DERIVADO	SUB SUB DERNADO	NUMERO DE REGANTES	NUMERO DE ENCUESTAS	DOTACION M <sup>3</sup> /Há./AÑO	SUPERFICIE (Há.)	LONGITUD DEL CANAL KM	NUMERO DE OBRAS DE ARTE	NUMERO DE OBRAS DE REGULACION
EL NANI DOS				2	2	19.440	25,00	1,15	1	-

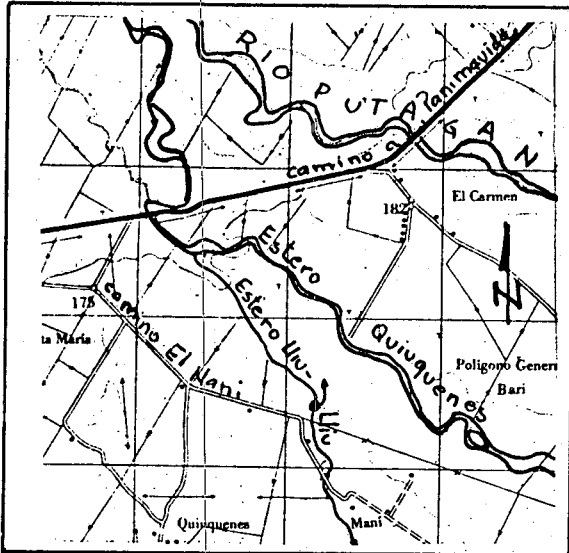
ESTERO LLIU-LLIU

FECHA 26.03.85

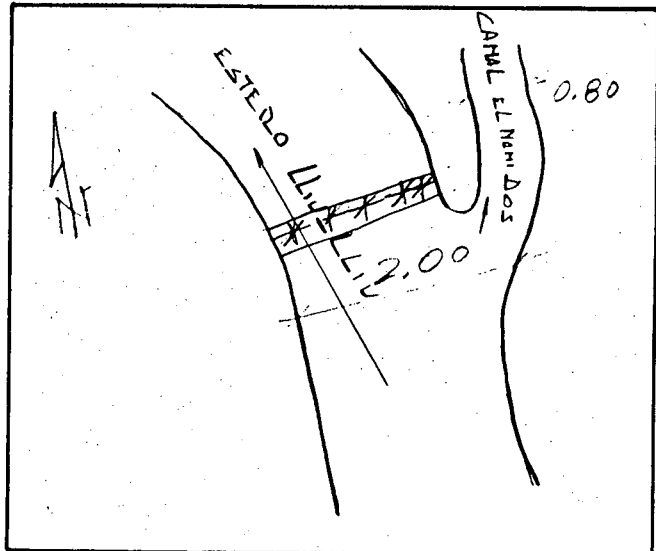
CANAL EL NANI DOS

BOCATOMA Nº 3

UBICACION



CROQUIS



DESCRIPCION DE LA BOCATOMA: Con un taco de ramas, piedras y palos se desvían las aguas del estero al canal. Bocatoma estacional.

SECCION DE CONTROL: NO POSEE

TIPO:

CARACTERISTICAS:

OBSERVACIONES: Se localiza en el rol 550-46 acceso fácil a pie a través del mismo predio. Comuna de Linares.

Bocatoma ubicada en Plano Nº 24.

COMUNA : LINARES.



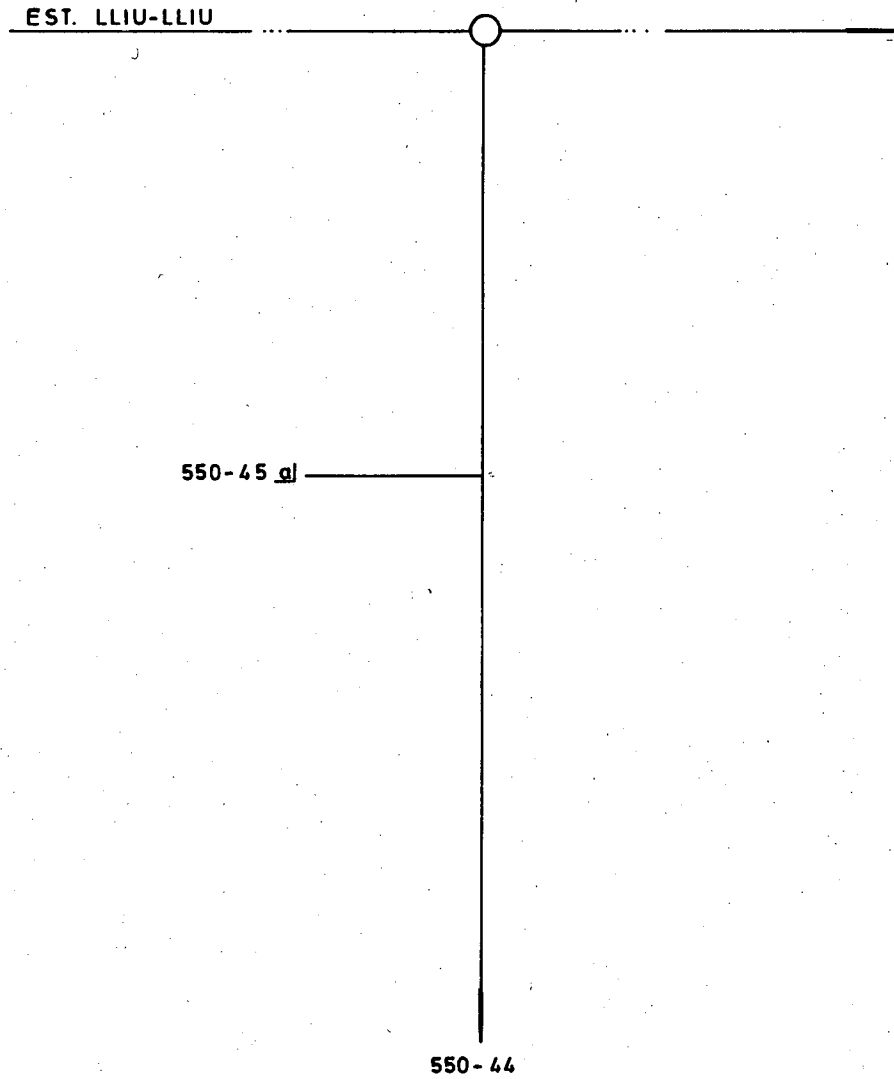
CUENCA : MAULE SUB CUENCA : RIO LONCOMILLA  
 FUENTE : ESTERO LLIU-LLIU CANAL DERIVADO : \_\_\_\_\_  
 CANAL MATRIZ : EL NANI DOS CANAL SUB DERIVADO : \_\_\_\_\_  
 CANAL SUB SUB DERIV. : \_\_\_\_\_

ENCUESTA N°	COMUNA ROL S.I.I.	NOMBRE DEL PROPIETARIO NOMBRE DEL PREDIO	ACCIONES VOL. O CAUDAL	U S O	SUP. (Há)	LUGAR INSCRIPCION		
						Fs.	N°	AÑO
286	Linares 550-45	Araya Yañez Luis Mardoqueo Pc. 8 La Ballica	19.440 *	R	10,00			S/I
287	Linares 550-44	Airaudó Buffa Leopoldo Pc. 7 La Ballica	19.440 *	R	15,00			S/I
		a/ Riega además por Río Melado-Ancoa canal Encina, derivado Cantería.						

\* M<sup>3</sup>/Há/AÑO.

# ESTERO LLIU-LLIU

## CANAL EL NANI DOS(550-46)



a) RIEGA ADEMAS POR RIO MELADO-ANCOA CANAL ENCINA, DERIVADO CANTERIA.

COMUNA : LINARES

## CANAL LLIU - LLIU

Bocatoma N°4

A. CARACTERISTICAS FISICAS.

El canal Lliu-Lliu se origina en la ribera izquierda del Estero Lliu-Lliu. La bocatoma está ubicada en el rol 550-44, Comuna de Linares. La obra de captación, de carácter temporal, consiste en un taco compuesto por palos, ramas, lodo, y champas.

El canal de 3,50 Km. de longitud, sirve a 9 propiedades y riega una superficie de 23,20 Há.

Existen 10 obras de arte en el canal:

CANAL MATRIZ	COMPUERTAS	SIFONES	TUBOS	CANOAS	PUENTES	TOTAL
Canal Lliu-Lliu	1	1	3	1	4	10

B. ACCIONES EN LA FUENTE Y DISTRIBUCION.

El canal no posee acciones legalmente establecidas. Los recursos se extraen de acuerdo a la capacidad del canal y son distribuidos mediante entregas directas del canal a los predios, a través de tacos.

C. CONSTITUCION LEGAL.

No existe organización de ningún tipo.

D. NOMBRE DEL DIRECTORIO O REPRESENTANTE.

No existe directiva ni representante en el canal.

### CUADRO RESUMEN

CUENCA :           RIO MAULE          

FUENTE :           ESTERO LLIU-LLIU          

AFLUENTE DE :           EST. QUIUQUENES          

SUB CUENCA :           RIO LONCOMILLA          

CANAL :           LLIU-LLIU          

CANAL PRINCIPAL	DERIVADO	SUB DERIVADO	SUB SUB DERIVADO	NUMERO DE REGANTES	NUMERO DE ENCUESTAS	DOTACION M <sup>3</sup> /Há./AÑO	SUPERFICIE (Há.)	LONGITUD DEL CANAL KM	NUMERO DE OBRAS DE ARTE	NUMERO DE OBRAS DE REGULACION
LLIU-LLIU				9	7	19.440	23,20	3,50	11	-

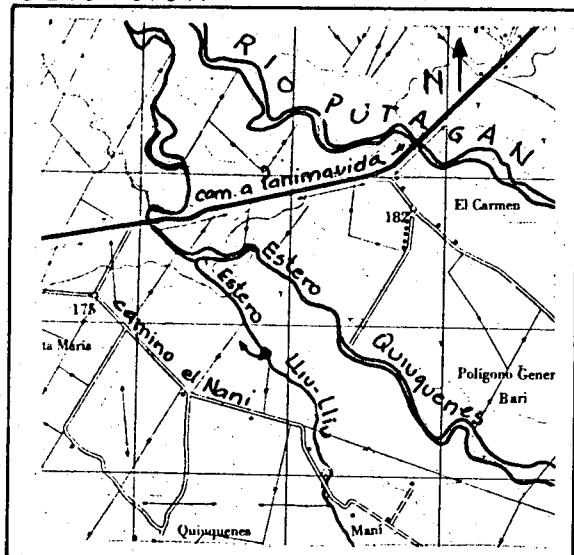
ESTERO LLIU-LLIU

FECHA 20.03.85

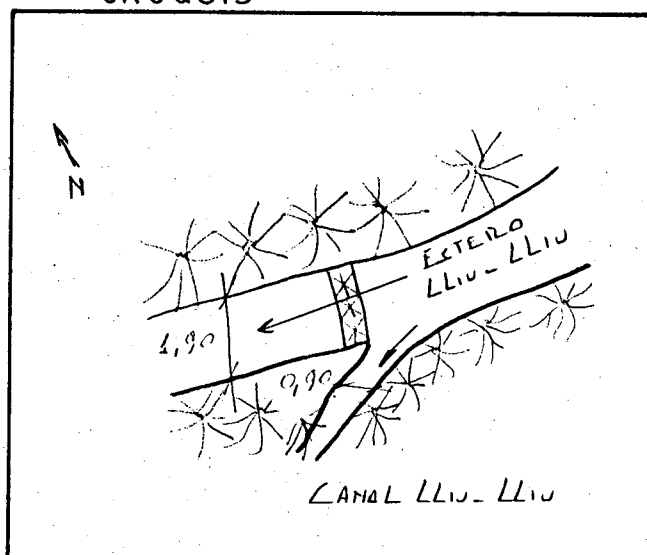
CANAL LLIU-LLIU

BOCATOMA N° 4

## UBICACION



## CROQUIS



DESCRIPCION DE LA BOCATOMA: Mediante un taco de palos, ramas, lodo, champas, se desvían las aguas para dar origen al canal Lliu-Lliu. Bocatoma estacional.

SECCION DE CONTROL: NO POSEE

TIPO: \_\_\_\_\_

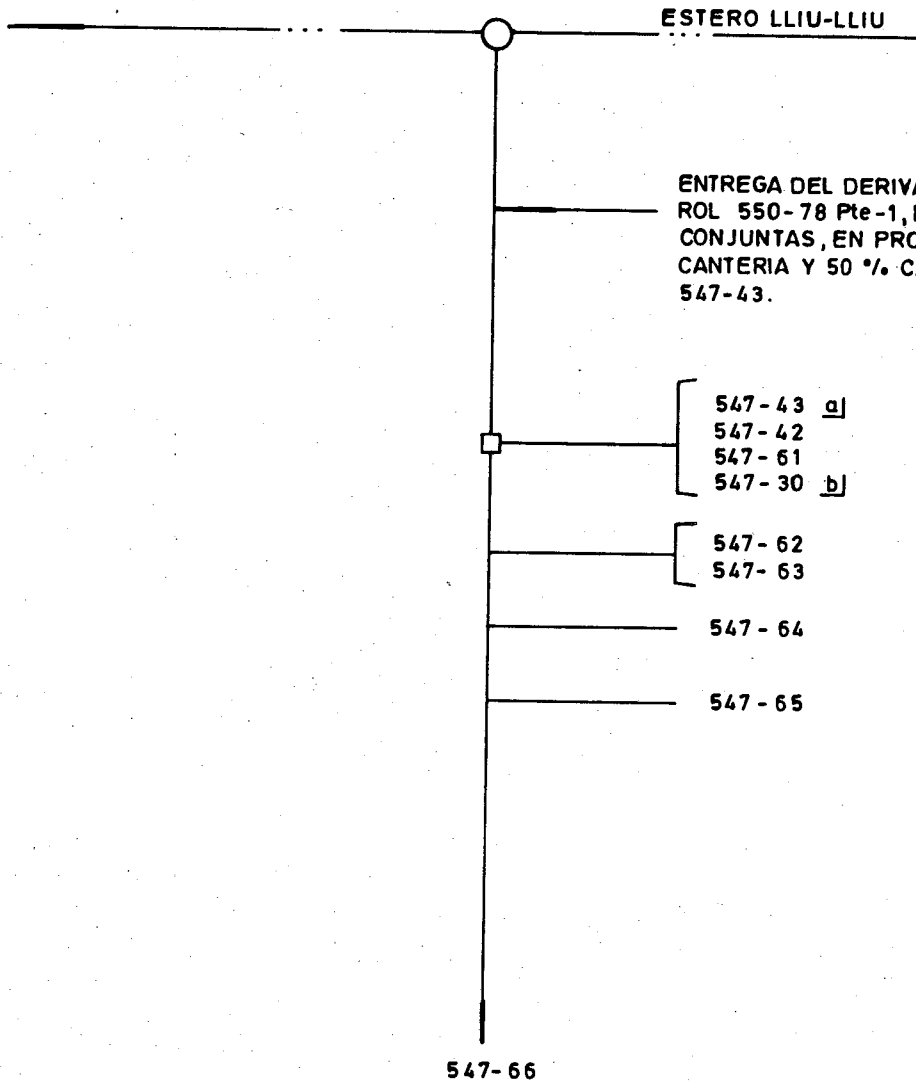
CARACTERISTICAS: \_\_\_\_\_

OBSERVACIONES: Se localiza en el rol 550-44 de la comuna de Linares. Acceso relativamente fácil por el interior del predio, o a través del rol 550-44 y/o 550-45 por deslinde.

Bocatoma ubicada en Plano N° 24.

COMUNA: LINARES.

ESTERO LLIU-LLIU  
CANAL LLIU-LLIU(550-44)



a) RIEGA ADEMAS POR RIO MELADO-ANCOA CANAL ENCINA DERIVADO CANTERIA Y POR ESTERO QUIUQUENES CANAL PUTAGAN QUIUQUENES.

b) RIEGA ADEMAS POR DERRAMES EL PERAL.

COMUNA : LINARES

CUENCA : MAULE		SUB CUENCA : RIO LONCOMILLA				
FUENTE : ESTERO LLIU-LLIU		CANAL DERIVADO :				
CANAL MATRIZ : LLIU-LLIU		CANAL SUB DERIVADO :				
CANAL SUB SUB DERIV. :						
ENCUESTA N°	COMUNA ROL S.I.I.	NOMBRE DEL PROPIETARIO NOMBRE DEL PREDIO	ACCIONES VOL. O CAUDAL	U S O	SUP. (Há)	LUGAR INSCRIPCION Fs. N° AÑO
848	Linares 547-43 a/	Castro Cerda Gordiano Santa Olga	19.440 *	R	10,00	S/I
294	Linares 547-42	Carrera Carrera Eulalia de las M. Santa Olga	19.440 *	R	2,00	S/I
295	Linares 547-61	Carrera Cerda Ernestina Santa Elisa	19.440 *	R	0,20	S/I
896	Linares 547-30 b/	Barros Muñoz Heriberto y Otros El Peral	19.440 *	R	2,00	S/I
296	Linares 547-62	Carrera Carrera Eulalia de las M. Santa Elisa	19.440 *	R	1,00	S/I
297	Linares 547-63	Carrera Carrera Eulalia de las M. Santa Elisa	19.440 *	R	1,00	S/I
298	Linares 547-64	Carrera Cerda Rosa Santa Elisa	19.440 *	R	2,00	S/I
299	Linares 547-65	Carrera Cerda Bertina Santa Elisa	19.440 *	R	2,00	S/I
300	Linares 547-66	González Vásquez Eduardo Santa Elisa	19.440 *	R	3,00	S/I
	a/	Riega además por Río Melado-Ancoa canal Encina derivado Estero Quiuquenes canal Putagán Quiuquenes.				Cantería y por
	b/	Riega además por Derrames El Peral.				

### CUADRO RESUMEN

CUENCA :           RIO MAULE          

FUENTE :           DERRAMES EL PERAL          

AFLUENTE DE :           ---          

SUB CUENCA :           RIO LONCOMILLA          

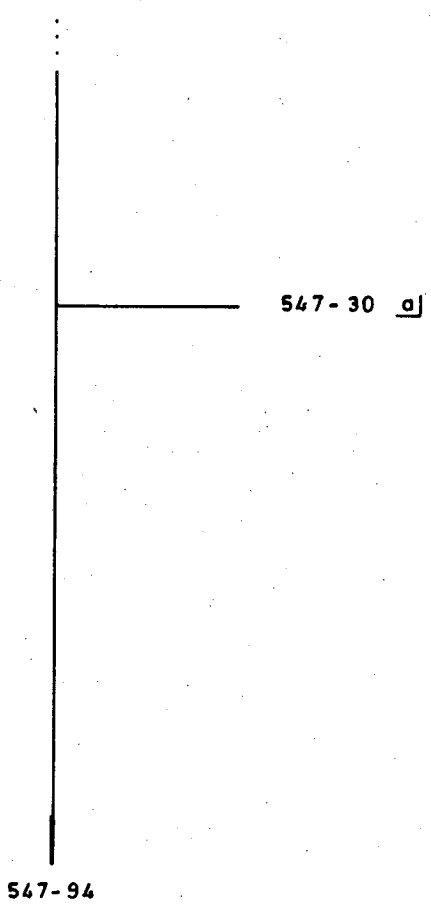
CANAL :           DERRAMES EL PERAL          

CANAL PRINCIPAL	DERIVADO	SUB DERIVADO	SUB SUB DERIVADO	NUMERO DE REGANTES	NUMERO DE ENCUESTAS	DOTACION M <sup>3</sup> /Há./AÑO	SUPERFICIE (Há.)	LONGITUD DEL CANAL KM	NUMERO DE OBRAS DE ARTE	NUMERO DE OBRAS DE REGULACION
DERRAMES EL PERAL.				2	2	16.200	6,80	1,00	1	1



# DERRAMES EL PERAL

## CANAL DERRAMES EL PERAL (547-43)



a] RIEGA ADEMAS POR ESTERO LLIU-LLIU CANAL LLIU-LLIU.



COMUNA : LINARES

CUENCA : MAULESUB CUENCA : RIO LONCOMILLAFUENTE : DERRAMES EL PERAL

CANAL DERIVADO : \_\_\_\_\_

CANAL MATRIZ : DERRAMES EL PERAL

CANAL SUB DERIVADO : \_\_\_\_\_

CANAL SUB SUB DERIV. : \_\_\_\_\_

ENCUESTA N°	COMUNA ROL S.I.I.	NOMBRE DEL PROPIETARIO NOMBRE DEL PREDIO	ACCIONES VOL. O CAUDAL	U S O	SUP. (Há)	LUGAR INSCRIPCION Fs. N° AÑO
896	Linares 547-30	Barros Muñoz Heriberto y Otros El Peral	16.200 *	R	5,00	S/I
897	Linares 547-94	Medina Carrasco Germán del Carmen El Peral	16.200 *	R	1,80	S/I
	<u>a/</u>	Riega además por Estero Lliu-Lliu canal Lliu-Lliu.				

\* M<sup>3</sup>/Há/AÑO.

## RIO RARI

## A. CARACTERISTICAS FISICAS.

Es el principal afluente del Río Putagán, nace en el cordón Cerro Las Vizcachas a 1.300 m.s.n.m. En su inicio este río recibe importantes afluentes, como el estero Juan Filo, quebradas Canelillo y Tricahue. En el sector medio y bajo recibe los recursos de los esteros Raíz Pelada, Machicura y estero La Matanza.

En su curso el río Rari da origen a un pequeño número de canales: El Peral, El Molino, Ramos, Rojas Uno, San Pedro, Santa Julia y Fundo Nuevo.

El río Rari cuenta con recursos propios, su pequeña cuenca precordillerana permite obtener recursos, a los cuales se agregan los de derrames del regadío del canal Matanzas - Rari que influye con una gran superficie regada en el sector medio del río Rari.

La superficie total regada por el río Rari alcanza a 241,608 Há, influyendo sobre 35 propiedades. El área regada de los canales del río Rari se localizan en el sector superior y bajo.

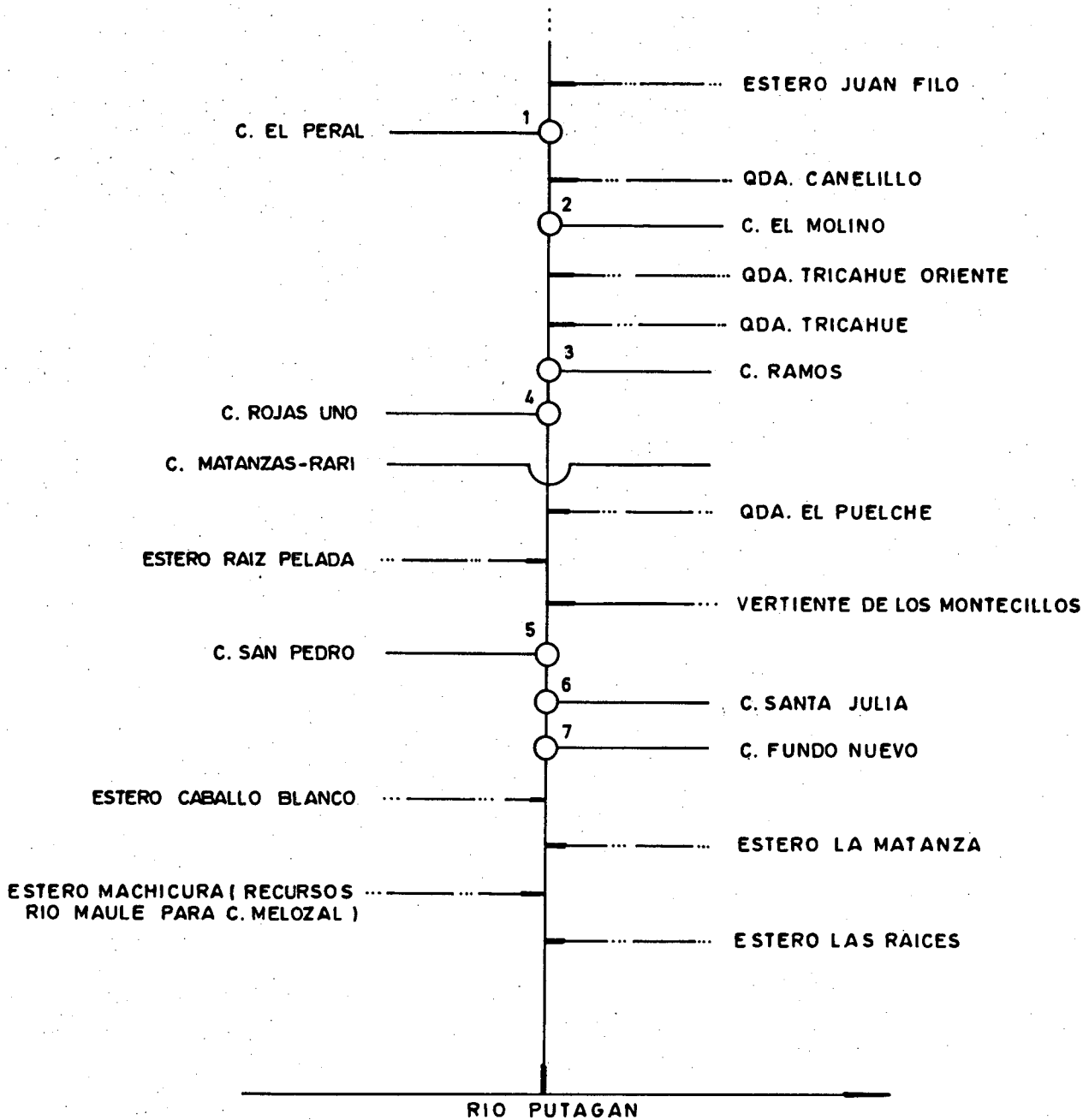
## B. ACCIONES EN LA FUENTE Y DISTRIBUCION.

El río no posee acciones legalmente constituidas. Los recursos del río se distribuyen sin regulación, extrayendo los canales los volúmenes de acuerdo a la capacidad del canal.

## C. CONSTITUCION LEGAL.

El río no está constituido en Junta de Vigilancia y no existen Asociaciones de Canalistas.

# DIAGRAMA GENERAL RIO RARI



## CANAL EL PERAL

Bocatoma Nº 1.

## A. CARACTERISTICAS FISICAS.

El canal El Peral extrae su caudal en la ribera derecha del río Rari, en el rol 32-15 de la comuna de Linares. La obra de captación es de tipo temporal construida con ramas, piedras y paja.

La longitud del canal es de 400 m, éste sirve sólo a una propiedad. El canal no posee obras de arte.

La superficie regada es de 0,60 Há.

## B. ACCIONES EN LA FUENTE Y DISTRIBUCION.

El canal no posee acciones legalmente constituidas y los recursos son extraídos de acuerdo a la capacidad del canal. La distribución se efectúa mediante entrega directa a través de tacos.

## C. CONSTITUCION LEGAL.

El canal no está organizado legalmente.

## D. NOMBRE DEL DIRECTORIO O REPRESENTANTE.

El representante del canal es el señor Ernesto Rojas. Casilla # 2 Correo Panimávida.

### CUADRO RESUMEN

CUENCA :           RIO MAULE            
 SUB CUENCA :           RIO LONCOMILLA          

FUENTE :           RIO RARI            
 CANAL :           EL PERAL          

AFLUENTE DE :           RIO PUTAGAN          

CANAL PRINCIPAL	DERIVADO	SUB DERIVADO	SUB SUB DERIVADO	NUMERO DE REGANTES	NUMERO DE ENCUESTAS	DOTACION M <sup>3</sup> /Hé./AÑO	SUPERFICIE (Hé.)	LONGITUD DEL CANAL KM	NUMERO DE OBRAS DE ARTE	NUMERO DE OBRAS DE REGULACION
EL PERAL				1	1	22.680	0,60	0,40	1	1

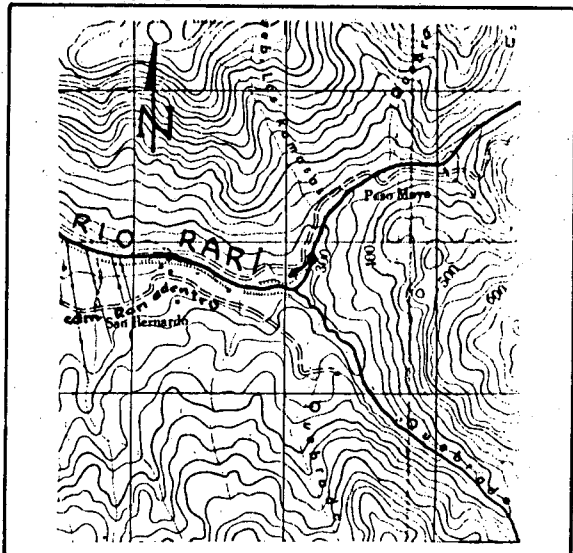
RIO RARI

FECHA 02.03.85

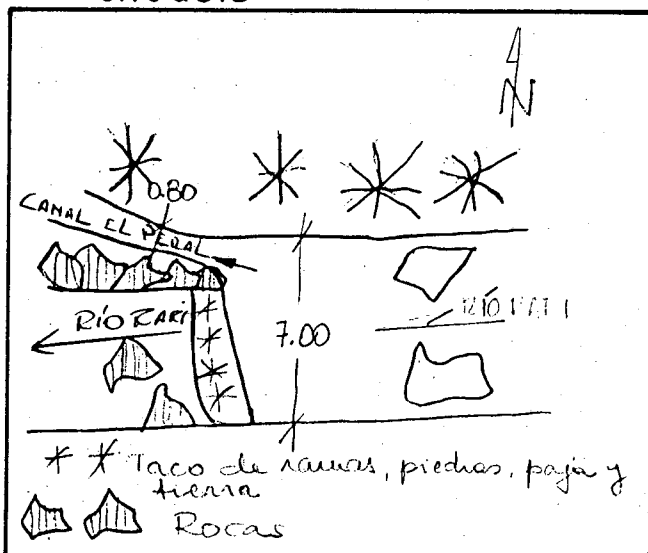
CANAL EL PERAL

BOCATOMA N° 1

UBICACION



CROQUIS



DESCRIPCION DE LA BOCATOMA: Bocatoma estacional, con un taco de ramas, piedras, paja y tierra se desvía el río hacia el canal.

SECCION DE CONTROL: NO POSEE

TIPO: \_\_\_\_\_

CARACTERISTICAS: \_\_\_\_\_

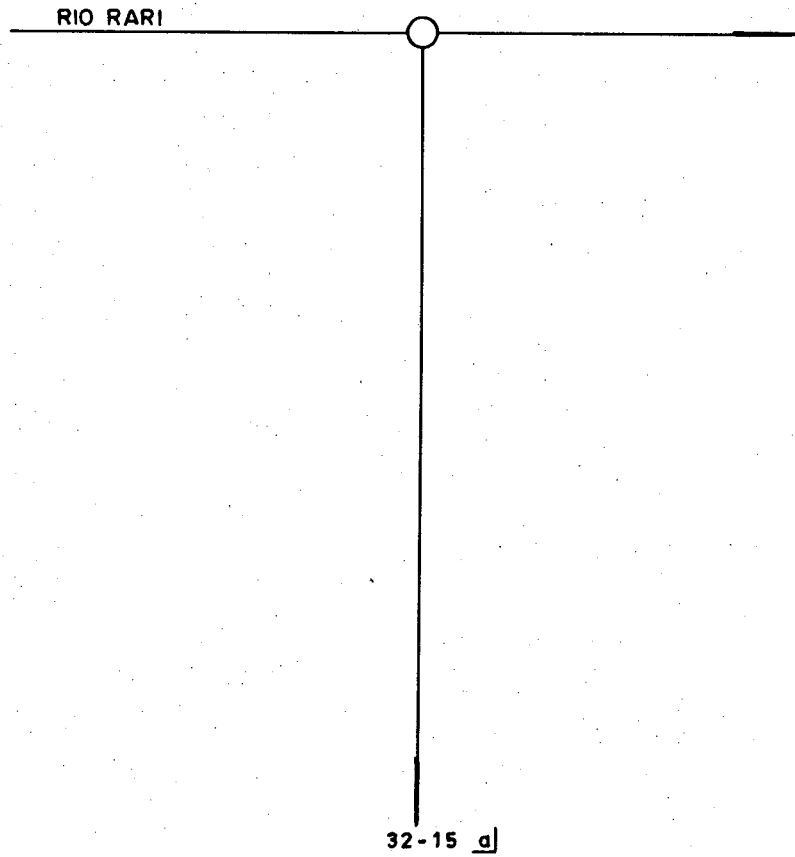
OBSERVACIONES: La toma se ubica en rol 32-15, comuna de Colbún, acceso con algún grado de dificultad. Se realiza en vehículo todo terreno hasta el puente de acceso al predio, de allí a pie. También se puede llegar por Quebrada Canelillo, pero muy difícil acceso.

Bocatoma ubicada en Plano N° 28.

COMUNA: COLBUN.

# RIO RARI

## CANAL EL PERAL ( 32-15 )



a) RIEGA ADEMÁS POR CANAL ROJAS UNO Y POR QDA. CANELILLO CANAL JUNTA .

COMUNA : COLBUN



CUENCA : MAULE

SUB CUENCA : RIO LONCOMILLA

FUENTE : RIO RARI

CANAL DERIVADO :

CANAL MATRIZ : EL PERAL

CANAL SUB DERIVADO :

CANAL SUB SUB DERIV. :

ENCUESTA N°	COMUNA ROL S.I.I.	NOMBRE DEL PROPIETARIO NOMBRE DEL PREDIO	ACCIONES VOL. O CAUDAL	U S O	SUP. (Há)	LUGAR INSCRIPCION Fs. N° AÑO
305	Colbún 32-15 a/	Comunidad Rojas Rojas El Cerro San Francisco	22.680 *	R	0,60	S/I
	a/	Riega además por canal Rojas Uno y por Quebrada Canelillo canal Junta.				

\* M<sup>3</sup>/Há/AÑO.

## CANAL EL MOLINO

Bocatoma Nº 2.

## A. CARACTERISTICAS FISICAS.

El canal El Molino extrae su caudal en la ribera izquierda del río Rari, en el rol 24-19 de la comuna de Colbún. La obra de captación es de tipo temporal construida mediante una combinación de roca cementada y taco de piedras y champas.

La longitud del canal es de 500 m y sirve a tres usuarios, alcanzando a una superficie de 2,70 Há. El canal no posee obras de arte.

## B. ACCIONES EN LA FUENTE Y DISTRIBUCION.

El canal no posee acciones legalmente constituidas y los recursos son extraídos de acuerdo a la capacidad del canal. La distribución se efectúa mediante entrega directa a través de tacos.

## C. CONSTITUCION LEGAL.

El canal no está organizado legalmente ni posee una directiva para administrar el canal.

## D. NOMBRE DEL DIRECTORIO O REPRESENTANTE.

En el canal no existe directiva ni representante.

## CUADRO RESUMEN

CUENCA :           RIO MAULE          

FUENTE :           RIO RARI          

AFLUENTE DE :           RIO PUTAGAN          

SUB CUENCA :           RIO LONCOMILLA          

CANAL :           EL MOLINO          

CANAL PRINCIPAL	DERIVADO	SUB DERIVADO	SUB SUB DERIVADO	NUMERO DE REGANTES	NUMERO DE ENCUESTAS	DOTACION M <sup>3</sup> /Há./AÑO	SUPERFICIE (Há.)	LONGITUD DEL CANAL KM	NUMERO DE OBRAS DE ARTE	NUMERO DE OBRAS DE REGULACION
EL MOLINO				3	3	22.680	2,70	0,50	1	-

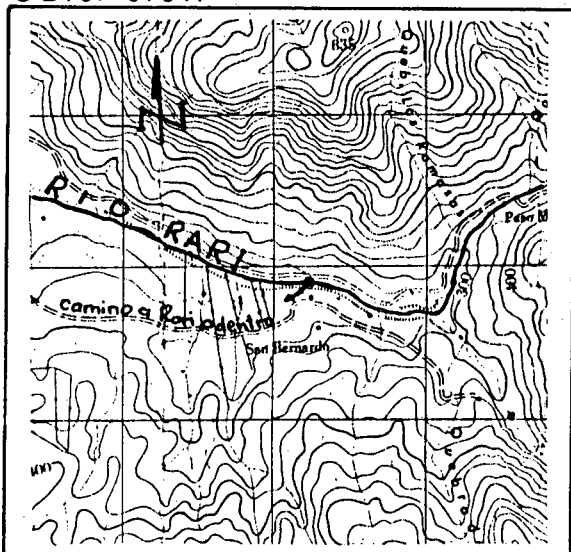
RIO RARI

FECHA 02.03.85

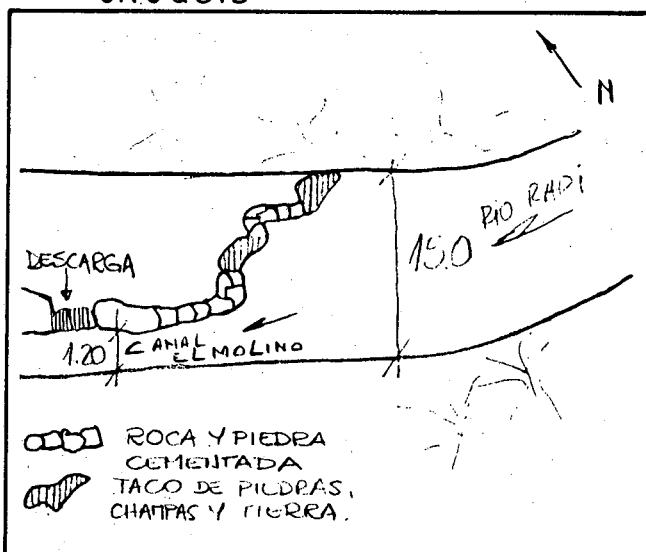
CANAL EL MOLINO

BOCATOMA N° 2

**UBICACION**



**CROQUIS**



**DESCRIPCION DE LA BOCATOMA:** Mediante combinaci3n de pretil de roca, mamposteria de piedra, cemento y tacos de piedras, champas y tierra, se desvía el río hacia el canal El Molino. La bocatoma es de carácter estacional.

**SECCION DE CONTROL:** NO POSEE

**TIPO:** \_\_\_\_\_

**CARACTERISTICAS:** \_\_\_\_\_

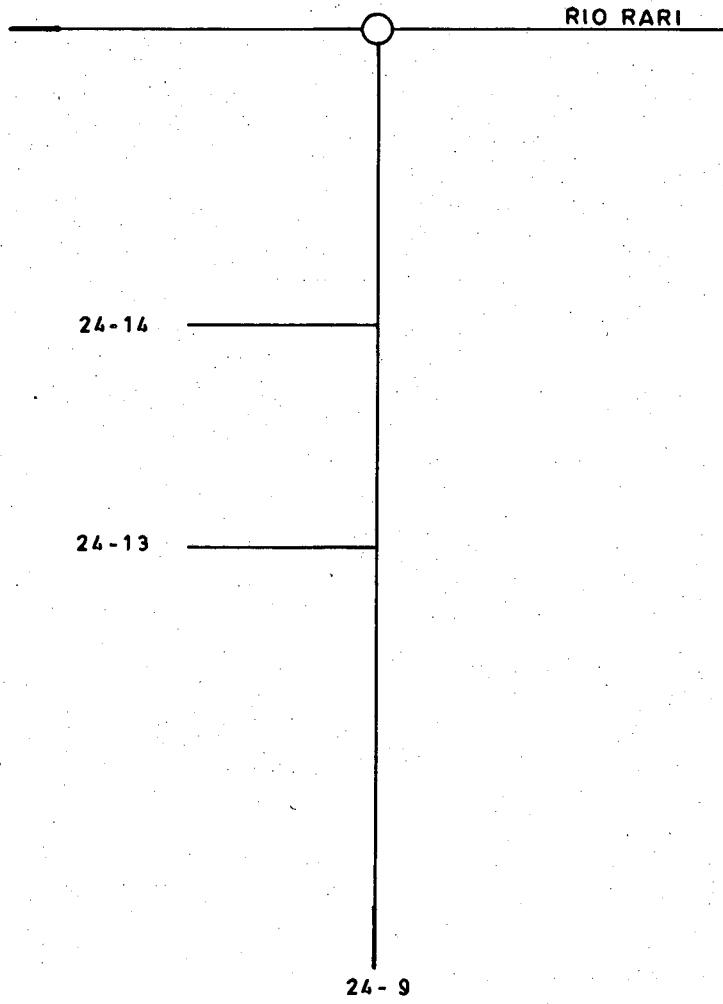
**OBSERVACIONES:** La toma se ubica en propiedad rol 24-19 de la comuna de Colbún. Toma de fácil acceso por la propiedad.

Bocatoma ubicada en Plano N° 28.

**COMUNA:** COLBUN.

# RIO RARI

## CANAL EL MOLINO (24-19)



COMUNA : COLBUN

CUENCA : MAULESUB CUENCA : RIO LONCOMILLAFUENTE : RIO RARI

CANAL DERIVADO : \_\_\_\_\_

CANAL MATRIZ : EL MOLINO

CANAL SUB DERIVADO : \_\_\_\_\_

CANAL SUB SUB DERIV. : \_\_\_\_\_

ENCUESTA N°	COMUNA ROL S.I.I.	NOMBRE DEL PROPIETARIO NOMBRE DEL PREDIO	ACCIONES VOL. O CAUDAL	U S O	SUP (Há)	LUGAR INSCRIPCION		
						Fs.	N°	AÑO
308	Colbún 24-14	Vera Castillo Georgina Los Chorrillos	22.680 *	R	1,60			S/I
309	Colbún 24-13	Sepúlveda Basoalto Francisco La Quinta	22.680 *	R	0,60			S/I
310	Colbún 24-9	Suc. Enrique Sepúlveda Cabrera Colihue	22.680 *	R	0,50			S/I

\* M<sup>3</sup>/Há/AÑO.

## CANAL RAMOS

Bocatoma Nº 3.

## A. CARACTERISTICAS FISICAS.

El canal Ramos extrae su caudal en la ribera izquierda del río Rari, en el rol 24-7 de la comuna de Colbún. La obra de captación es de tipo temporal construida con piedras, polietileno, paja y tierra.

La longitud del canal es de 2,80 Km. Este canal sirve a ll propiedades del sector Rari Adentro, la superficie regada alcanza a 45,40 Há.

Las obras de arte corresponden a 3 canoas y un puente.

## B. ACCIONES EN LA FUENTE Y DISTRIBUCION.

El canal no posee acciones legalmente constituidas y los recursos son extraídos de acuerdo a la capacidad del canal. La distribución se efectúa a través de tacos.

## C. CONSTITUCION LEGAL.

El canal no está organizado legalmente ni existe una directiva que administre el canal.

## D. NOMBRE DEL DIRECTORIO O REPRESENTANTE.

En el canal no existe directiva ni representante.

### CUADRO RESUMEN

CUENCA :           RIO MAULE          

FUENTE :           RIO RARI          

AFLUENTE DE :           RIO PUTAGAN          

SUB CUENCA :           RIO LONCOMILLA          

CANAL :           RAMOS          

CANAL PRINCIPAL	DERIVADO	SUB DERIVADO	SUB SUB DERIVADO	NUMERO DE REGANTES	NUMERO DE ENCUESTAS	DOTACION M <sup>3</sup> /Há./AÑO	SUPERFICIE (Há.)	LONGITUD DEL CANAL KM.	NUMERO DE OBRAS DE ARTE	NUMERO DE OBRAS DE REGULACION
RAMOS				11	11	12.960	45,40	2,80	4	1



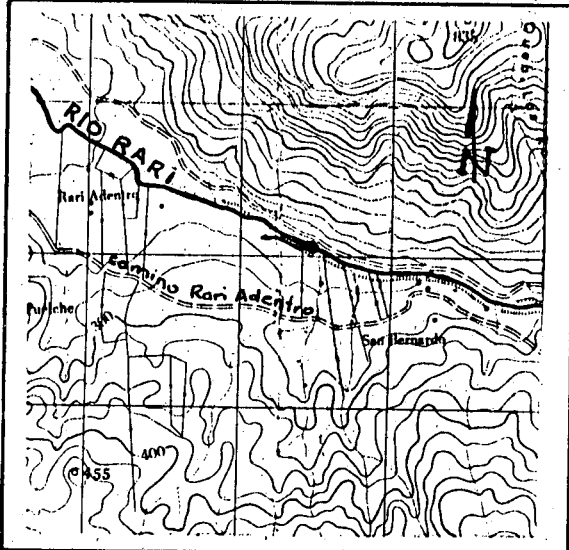
RIO RARI

FECHA 02.03.85

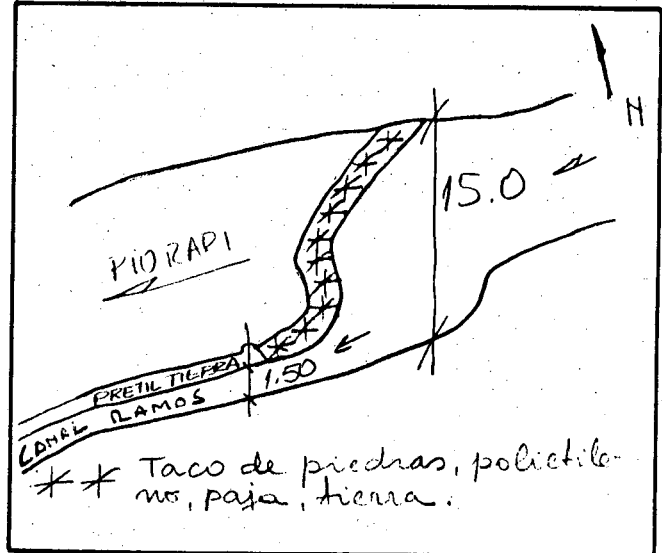
CANAL RAMOS

BOCATOMA Nº 3

UBICACION



CROQUIS



DESCRIPCION DE LA BOCATOMA: Mediante un taco de piedras, polietileno, paja y tierra se desvía el río hacia el canal, toma estacional.

---

---

---

---

---

---

---

---

SECCION DE CONTROL: NO POSEE

TIPO: \_\_\_\_\_

CARACTERISTICAS: \_\_\_\_\_

---

---

---

---

OBSERVACIONES: La bocatoma se ubica en rol 24-7 de la comuna de Colbún.

El acceso se realiza por el mismo rol, desde el camino sólo acceso a pie.

Bocatoma ubicada en Plano Nº 28.

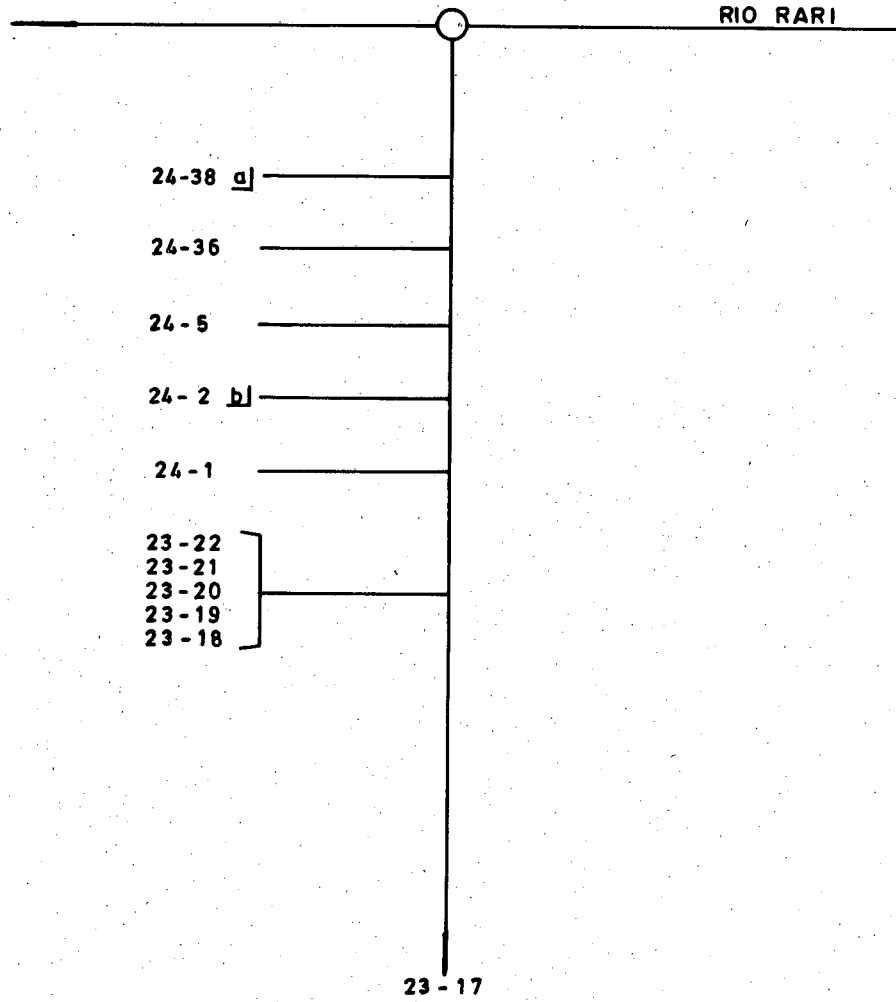
---

---

COMUNA: COLBUN.

# RIO RARI

## CANAL RAMOS (24-7)



**a)** RIEGA ADEMAS POR VERTIENTE LOS CANELOS.

**b)** RIEGA ADEMAS POR QUEBRADA EL PUELCHÉ CANAL TRANQUE GANNON.

COMUNA : COLBUN

CUENCA : <u>MAULE</u>	SUB CUENCA : <u>RIO LONCOMILLA</u>
FUENTE : <u>RIO RARI</u>	CANAL DERIVADO : _____
CANAL MATRIZ : <u>CANAL RAMOS</u>	CANAL SUB DERIVADO : _____
	CANAL SUB SUB DERIV. : _____

ENCUESTA N°	COMUNA ROL S.I.I.	NOMBRE DEL PROPIETARIO NOMBRE DEL PREDIO	ACCIONES VOL. O CAUDAL	U S O	SUP. (Há)	LUGAR INSCRIPCION Fs. N° AÑO
311	Colbún 24-38	a/ Salazar Valdés Rubén del Carmen Los Perales	12.960 *	R	1,00	S/I
312	Colbún 24-36	Soto Hernández Heraclito San Bernardo	12.960 *	R	1,50	S/I
313	Colbún 24-5	Sepúlveda Cabrera Enrique El Olmo	12.960 *	R	2,50	S/I
314	Colbún 24-2	b/ Gannon Laborde Losteau John El Puelche	12.960 *	R	20,00	S/I
315	Colbún 24-1	Moreno Sepúlveda Luis San Luis	12.960 *	R	10,00	S/I
316	Colbún 23-22	Vergara Valenzuela Berta El Sauce	12.960 *	R	1,50	S/I
317	Colbún 23-21	Alarcón Sasso Carlina El Sauce	12.960 *	R	0,90	S/I
318	Colbún 23-20	Alarcón Sasso Carlina Los Olivos	12.960 *	R	1,50	S/I
319	Colbún 23-19	Bustos Sepúlveda Ernestina El Peral	12.960 *	R	2,50	S/I
320	Colbún 23-18	Sepúlveda Saez Benedito La Vaina	12.960 *	R	1,00	S/I
321	Colbún 23-17	Suc. Bernabé Villar Vergara Salas y Monroy	12.960 *	R	3,00	S/I
		a/ Riega además por Vertiente Los Canelos.				
		b/ Riega además por Quebrada El Puelche canal Tranque Gannon.				

## CANAL ROJAS UNO.

Bocatoma Nº 4.

## A. CARACTERISTICAS FISICAS.

El canal Rojas Uno extrae su caudal en la ribera derecha del río Rari, en el rol 32-15 de la comuna de Colbún. La obra de captación es de tipo temporal construida con piedras, ramas, tierra y paja.

La longitud del canal es de 2,2 Km. Este canal sirve a una sola propiedad, con una superficie regada de 10,0 Há. Las obras de arte son mínimas y corresponden a 2 canoas.

## B. ACCIONES EN LA FUENTE Y DISTRIBUCION.

El canal no posee acciones legalmente constituidas y los recursos son extraídos de acuerdo a la capacidad del canal. La distribución se efectúa a través de tacos.

## C. CONSTITUCION LEGAL.

El canal no está organizado legalmente ni existe una directiva que administre el canal.

## D. NOMBRE DEL DIRECTORIO O REPRESENTANTE.

El representante del canal es el señor Ernesto Rojas. Casilla # 2 Correo Panimávida.

## CUADRO RESUMEN

CUENCA :           RIO MAULE          

FUENTE :           RIO RARI          

AFLUENTE DE :           RIO PUTAGAN          

SUB CUENCA :           RIO LONCOMILLA          

CANAL :           ROJAS UNO          

CANAL PRINCIPAL	DERIVADO	SUB DERIVADO	SUB SUB DERIVADO	NUMERO DE REGANTES	NUMERO DE ENCUESTAS	DOTACION M <sup>3</sup> /Há./AÑO	SUPERFICIE (Há.)	LONGITUD DEL CANAL KM	NUMERO DE OBRAS DE ARTE	NUMERO DE OBRAS DE REGULACION
ROJAS UNO				1	1	19.440	10,00	2,20	3	1

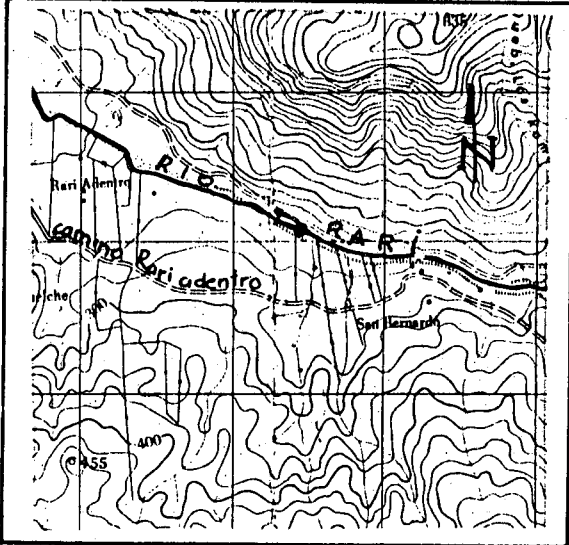
RIO RARI

FECHA 02.03.85

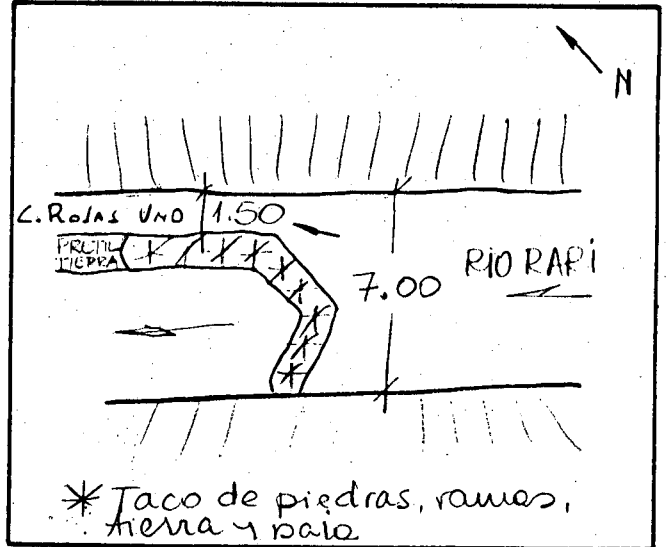
CANAL ROJAS UNO

BOCATOMA N° 4

UBICACION



CROQUIS



DESCRIPCION DE LA BOCATOMA: Mediante un taco de piedras, ramas, tierra y paja se desvía el río hacia el canal, toma estacional, muy precaria, el canal corre paralelo al río, con un pretil de tierra.

SECCION DE CONTROL: NO POSEE

TIPO: \_\_\_\_\_

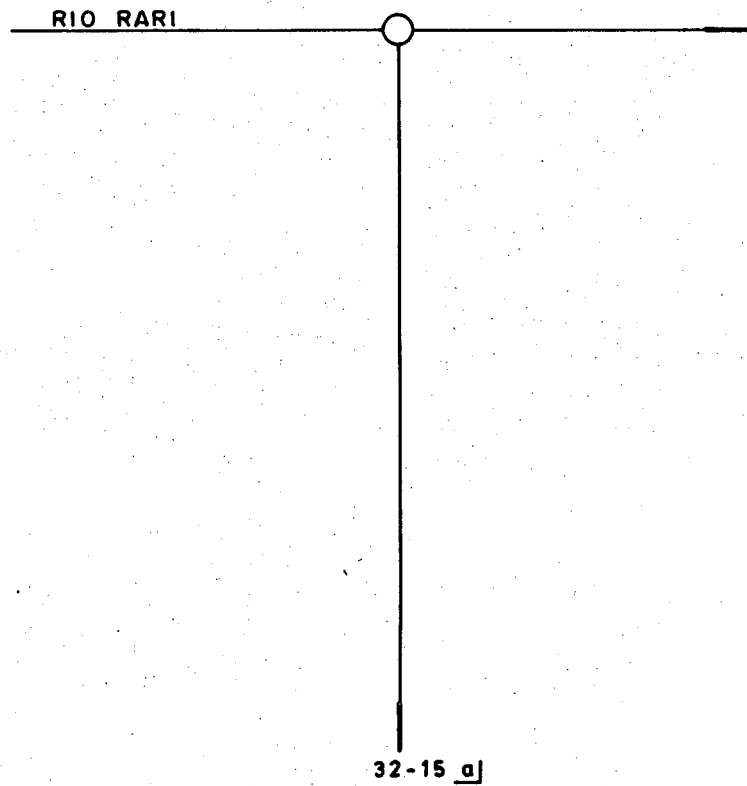
CARACTERISTICAS: \_\_\_\_\_

OBSERVACIONES: La toma se ubica en rol 32-15, comuna de Colbún. Su Acceso se puede realizar por ambas riberas, siendo más fácil por la ribera izquierda, por el camino de Rari Adentro hasta rol 24-7, comuna de Colbún. Desde el camino a la toma, trayecto sólo a pie.

Bocatoma ubicada en Plano N° 28.

COMUNA: LINARES.

RIO RARI  
CANAL ROJAS UNO (32-15)



aj RIEGA ADEMAS POR CANAL EL PERAL Y POR QDA. CANELILLO CANAL JUNTA.

COMUNA : COLBUN

CUENCA : MAULESUB CUENCA : RIO LONCOMILLAFUENTE : RIO RARI

CANAL DERIVADO : \_\_\_\_\_

CANAL MATRIZ : ROJAS UNO

CANAL SUB DERIVADO : \_\_\_\_\_

CANAL SUB SUB DERIV. : \_\_\_\_\_

ENCUESTA / N°	COMUNA ROL S.I.I.	NOMBRE DEL PROPIETARIO NOMBRE DEL PREDIO	ACCIONES VOL. O CAUDAL	U S O	SUP. (Há)	LUGAR INSCRIPCION Fs. N° AÑO
305	Colbún 32-15 <u>a/</u>	Comunidad Rojas Rojas El Cerro San Francisco	19.440 *	R	10,00	S/I
	<u>a/</u>	Riega además por canal El Peral y por Quebrada Canelillo canal Junta.				



### CUADRO RESUMEN

CUENCA :           RIO MAULE          

FUENTE : VERTIENTE DE LOS MONTECILLOS

AFLUENTE DE :       ----      

SUB CUENCA :           RIO LONCOMILLA          

CANAL : VERTIENTE DE LOS MONTECILLOS

CANAL PRINCIPAL	DERIVADO	SUB DERIVADO	SUB SUB DERIVADO	NUMERO DE REGANTES	NUMERO DE ENCUESTAS	DOTACION M <sup>3</sup> /Há./AÑO	SUPERFICIE (Há.)	LONGITUD DEL CANAL KM	NUMERO DE OBRAS DE ARTE	NUMERO DE OBRAS DE REGULACION
VERTIENTE DE LOS MONTECILLOS				2	2	16.200	0,40	0,15	1	1

CUENCA : MAULESUB CUENCA : RIO LONCOMILLAFUENTE : VERTIENTE DE LOS MONTECILLOS

CANAL DERIVADO : \_\_\_\_\_

CANAL MATRIZ : VERTIENTE DE LOS MONTECILLOS

CANAL SUB DERIVADO : \_\_\_\_\_

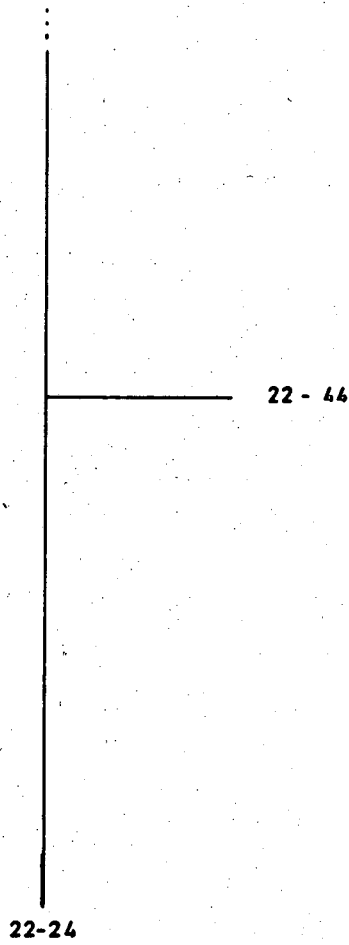
CANAL SUB SUB DERIV. : \_\_\_\_\_

ENCUESTA N°	COMUNA ROL S.I.I.	NOMBRE DEL PROPIETARIO NOMBRE DEL PREDIO	ACCIONES VOL. O CAUDAL	U S O	SUP. (Há)	LUGAR INSCRIPCION	
						Fs.	N° AÑO
569	Colbún 22-44	Sepúlveda Sáez Benedicto Los Peumos	16.200 *	R	0,30		S/I
570	Colbún 22-24	Sepúlveda Cabrera Ernesto Los Peumos	16.200 *	R	0,10		S/I

\* M<sup>3</sup>/Há/AÑO.

# VERTIENTE DE LOS MONTECILLOS

CANAL VERTIENTE DE LOS MONTECILLOS( 22-44 )



COMUNA : COLBUN

## CANAL SAN PEDRO.

Bocatoma Nº 5.

## A. CARACTERISTICAS FISICAS.

El canal San Pedro extrae su caudal en la ribera derecha del río Rari, en el rol 32-36 de la comuna de Colbún. La obra de captación es de tipo temporal construida mediante un pretil reforzado con patas de cabra, piedras y ramas.

La longitud del canal es de 1,40 Km y sirve a dos propiedades con una superficie regada de 17,00 Há. Las obras de arte son mínimas y corresponden a una canoa.

## B. ACCIONES EN LA FUENTE Y DISTRIBUCION.

El canal no posee acciones legalmente constituidas y los recursos son extraídos de acuerdo a la capacidad del canal. La distribución se efectúa a través de tacos.

## C. CONSTITUCION LEGAL.

El canal no está organizado legalmente ni existe una directiva que administre el canal.

## D. NOMBRE DEL DIRECTORIO O REPRESENTANTE.

El representante del canal es el señor Pedro Rebolledo. Correo Panimávida - Paso Rari.

### CUADRO RESUMEN

CUENCA :           RIO MAULE            
 SUB CUENCA :           RIO LONCOMILLA          

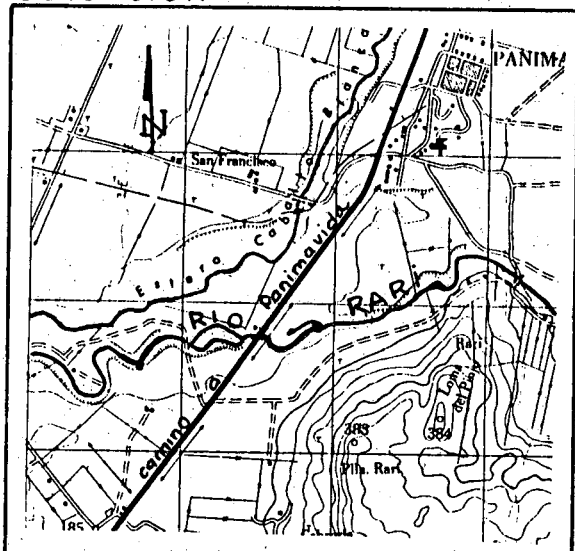
FUENTE :           RIO RARI            
 CANAL :           SAN PEDRO          

AFLUENTE DE :           RIO PUTAGAN          

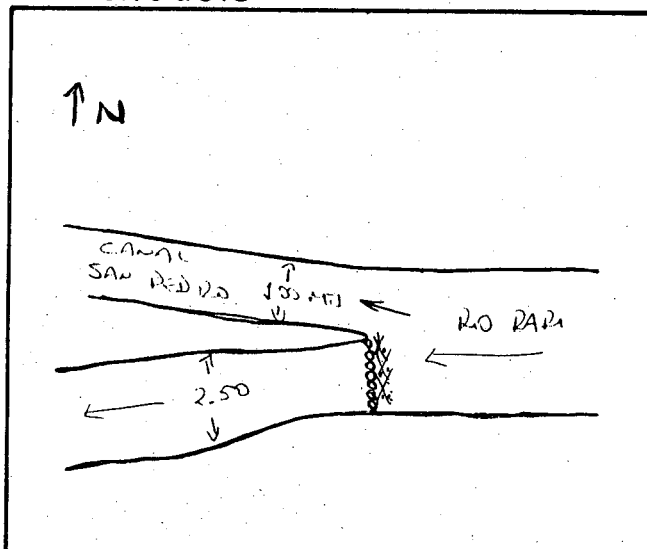
CANAL PRINCIPAL	DERIVADO	SUB DERIVADO	SUB SUB DERIVADO	NUMERO DE REGANTES	NUMERO DE ENCUESTAS	DOTACION M <sup>3</sup> /Há./AÑO	SUPERFICIE (Há.)	LONGITUD DEL CANAL KM	NUMERO DE OBRAS DE ARTE	NUMERO DE OBRAS DE REGULACION
SAN PEDRO				2	2	19.440	17,00	1,40	3	-

RÍO RARIFECHA 05.03.85CANAL SAN PEDROBOCATOMA N° 5

## UBICACION



## CROQUIS



DESCRIPCION DE LA BOCATOMA: Mediante un pretil reforzado con patas de cabras, piedras, ramas, se desvía el curso del río Rari hacia el Norte dando origen al canal San Pedro.

SECCION DE CONTROL: NO POSEE

TIPO: \_\_\_\_\_

CARACTERISTICAS: \_\_\_\_\_

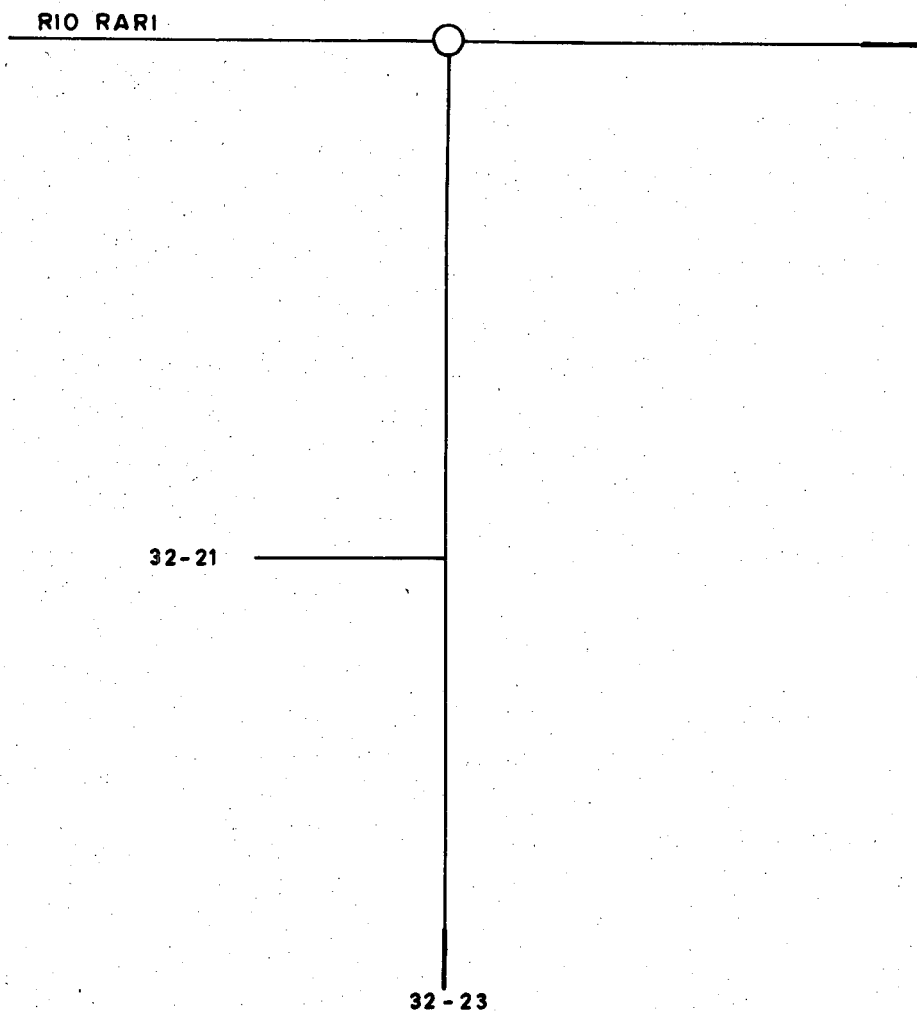
OBSERVACIONES: La bocatoma está ubicada en el rol 32-36 de la comuna de Colbún. El acceso es fácil, transitando por el predio donde está ubicada la bocatoma.

Bocatoma ubicada en Plano N° 28.

COMUNA: COLBUN.

# RIO RARI

## CANAL SAN PEDRO ( 32-36)



COMUNA : COLBUN

CUENCA : MAULE

SUB CUENCA : RIO LONCOMILLA

FUENTE : RIO RARI

CANAL DERIVADO : \_\_\_\_\_

CANAL MATRIZ : SAN PEDRO

CANAL SUB DERIVADO : \_\_\_\_\_

CANAL SUB SUB DERIV. : \_\_\_\_\_

ENCUESTA N°	COMUNA ROL S.I.I.	NOMBRE DEL PROPIETARIO NOMBRE DEL PREDIO	ACCIONES VOL. O CAUDAL	U S O	SUP. (Há)	LUGAR INSCRIPCION		
						Fs.	N°	AÑO
306	Colbún 32-21	Rebolledo Márquez Boris Renán Santa Teresa	19.440 *	R	15,00			S/I
307	Colbún 32-23	Bravo Cisterna Octavio Antonio Isla de Rari	19.440 *	R	2,00			S/I

\* M<sup>3</sup>/Há/AÑO.



## CANAL SANTA JULIA.

Bocatoma Nº 6.

## A. CARACTERISTICAS FISICAS.

El canal Santa Julia extrae su caudal en la ribera izquierda del río Rari, en el rol 26-15 Pte. 1 de la comuna de Colbún. La obra de captación es de tipo temporal construida mediante un pretil de piedras y ramas.

La longitud del canal es de 2,50 Km. y sirve un grupo de parcelas y pequeñas propiedades, siendo 13 los regantes. La superficie regada alcanza a 46,308 Há.

Las obras de arte son las siguientes:

CANAL MATRIZ	CANOAS	PUENTES	TOTAL
Canal Santa Julia	3	2	5

## B. ACCIONES EN LA FUENTE Y DISTRIBUCION.

El canal no posee acciones legalmente constituidas y los recursos son extraídos de acuerdo a la capacidad del canal. La distribución se efectúa a través de tacos.

## C. CONSTITUCION LEGAL.

El canal no está organizado legalmente.

## D. NOMBRE DEL DIRECTORIO O REPRESENTANTE.

El representante del canal es el señor Ramón Antonio Araya Arellano, con domicilio en Brasil 691 de Linares.

### CUADRO RESUMEN

CUENCA :           RIO MAULE          

FUENTE :           RIO RARI          

AFLUENTE DE :           RIO PUTAGAN          

SUB CUENCA :           RIO LONCOMILLA          

CANAL :           SANTA JULIA          

CANAL PRINCIPAL	DERIVADO	SUB DERIVADO	SUB SUB DERIVADO	NUMERO DE REGANTES	NUMERO DE ENCUESTAS	DOTACION M <sup>3</sup> /Há./AÑO	SUPERFICIE (Há.)	LONGITUD DEL CANAL KM	NUMERO DE OBRAS DE ARTE	NUMERO DE OBRAS DE REGULACION
SANTA JULIA				13	11	12.960	46,308	2,50	6	-

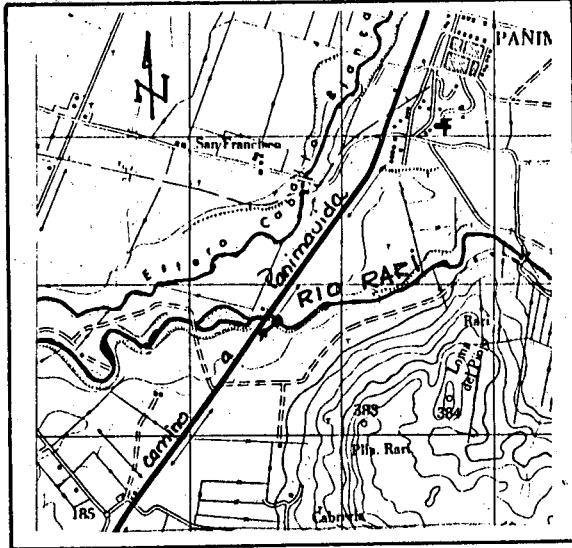
RIO RARI

FECHA 05.03.85

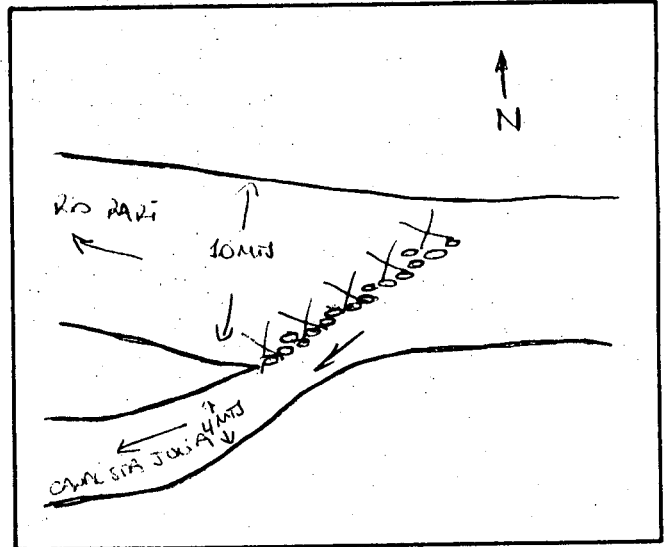
CANAL SANTA JULIA

BOCATOMA N° 6.

UBICACION



CROQUIS



DESCRIPCION DE LA BOCATOMA: Por intermedio de un pretil de piedras y ramas, se desvían hacia la izquierda parte de las aguas del río Rari, y da origen al canal Santa Julia.

SECCION DE CONTROL: NO POSEE

TIPO: \_\_\_\_\_

CARACTERISTICAS: \_\_\_\_\_

OBSERVACIONES: Bocatoma situada en rol 26-15 parte 1 comuna de Colbun.  
Acceso con algún grado de dificultad.  
Bocatoma ubicada en Plano N° 28.

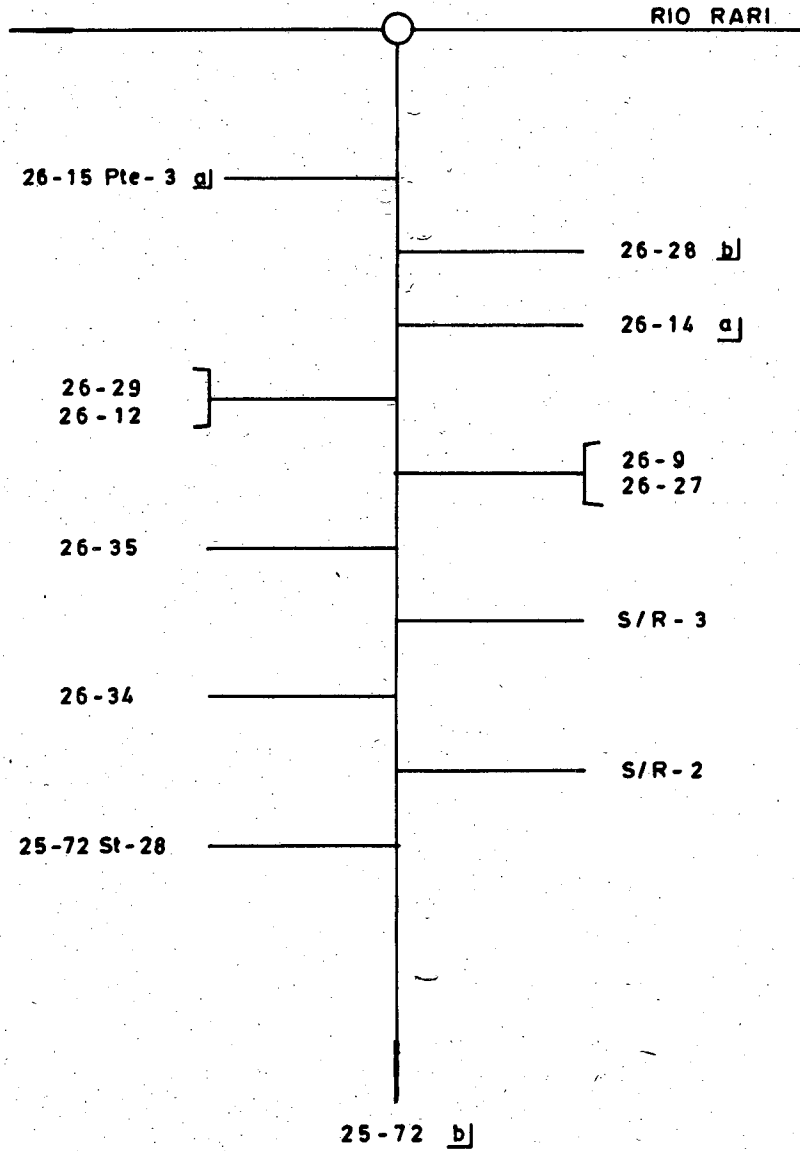
COMUNA: COLBUN.

CUENCA :	MAULE	SUB CUENCA :	RIO LONCOMILLA
FUENTE :	RIO RARI	CANAL DERIVADO :	
CANAL MATRIZ :	SANTA JULIA	CANAL SUB DERIVADO :	
		CANAL SUB SUB DERIV. :	

ENCUESTA N°	COMUNA ROL S.I.I.	NOMBRE DEL PROPIETARIO NOMBRE DEL PREDIO	ACCIONES VOL. O CAUDAL	U S O	SUP. (Há)	LUGAR INSCRIPCION Fs. N° AÑO
322	Colbún 26-15 Pte.3a	Araya Arellano Ramón Antonio Bellavista Parte 3	12.960	R	10,00	S/I
499	Colbún 26-28 b/	Gallegos Jorquera José Alejandro San Alejo - Paso Rari	12.960*	R	2,00	S/I
323	Colbún 26-14 a/	Bravo Cisterna Octavio Antonio San Antonio	12.960*	R	8,00	S/I
324	Colbún 26-29	Vásquez Medel Filomena y Otros Paso de Rari	12.960 *	R	3,00	S/I
325	Colbún 26-12	Orellana Meza Williams Claudio San Pedro	12.960 *	R	0,50	S/I
326	Colbún 26-9	Castillo Retamal Francisco Santa Julia	12.960 *	R	5,00	S/I
327	Colbún 26-27	Castillo Retamal Francisco Santa Julia	12.960 *	R	2,50	S/I
328	Colbún 26-35	Muñoz Muñoz Roberto Antonio Segundo Retazo	12.960 *	R	0,50	S/I
329	Colbún s/r - 3	Haseldini Soto Alberto Antonio Santa Julia	12.960 *	R	2,00	S/I
330	Colbún 26-34	Muñoz Muñoz Roberto Antonio Primer Retazo	12.960 *	R	0,60	S/I
331	Colbún s/r - 2	Guzmán Parada Humberto Paso Rari	12.960 *	R	0,008	S/I
332	Colbún 25-72 St.28	Salas Salas José Agustín St. 28 San Luis	12.960 *	R	0,20	S/I
502	Colbún 25-72 b/	Norambuena Canales José René Pc. 25 San Luis	12.960 *	R	12,00	S/I
	a/	Riega además por Río Melado - Estero La Matanza				Canal Matanzas-Rari.
	b/	Riega además por Río Melado - Estero La Matanza				Canal Matanzas-Rari Derivado El Lirio.

# RIO RARI

## CANAL SANTA JULIA ( 26-15 Pte-1 )



**a]** RIEGA ADEMAS POR RIO MELADO-ESTERO LA MATANZA CANAL MATANZAS RARI.

**b]** RIEGA ADEMAS POR RIO MELADO ESTERO LA MATANZA CANAL MATANZAS RARI DERIVADO EL LIRIO.

COMUNA : COLBUN

## CANAL FUNDO NUEVO.

Bocatoma Nº 7.

## A. CARACTERISTICAS FISICAS.

El canal Fondo Nuevo extrae su caudal en la ribera izquierda del río Rari, en el rol 26-15 Pte. 3 de la comuna de Colbún. La obra de captación es de tipo temporal construida mediante un pretil de piedras y ramas.

La longitud del canal es de 5,60 Km, el más largo del río Rari. Su importancia también se refleja en la superficie regada de 119,60 Há, la mitad de la superfie regada total por el río Rari. El número de propiedades que sirve es de 8.

Las obras de arte son las siguientes:

CANAL MATRIZ	CANOAS	PUENTES	TUBOS	TOTAL
Canal Fondo Nuevo	1	1	3	5

## B. ACCIONES EN LA FUENTE Y DISTRIBUCION.

El canal no posee acciones legalmente constituidas y los recursos son extraídos de acuerdo a la capacidad del canal. La distribución se efectúa a través de tacos.

## C. CONSTITUCION LEGAL.

El canal no está organizado legalmente.

## D. NOMBRE DEL DIRECTORIO O REPRESENTANTE.

El representante del canal es la señora Ema Maldonado Fuenzalida. Correo Linares-San Luis.

## CUADRO RESUMEN

CUENCA :           RIO MAULE          

FUENTE :           RIO RARI          

AFLUENTE DE :           RIO PUTAGAN          

SUB CUENCA :           RIO LONCOMILLA          

CANAL :           FUNDO NUEVO          

CANAL PRINCIPAL	DERIVADO	SUB DERIVADO	SUB SUB DERIVADO	NUMERO DE REGANTES	NUMERO DE ENCUESTAS	DOTACION M <sup>3</sup> /Há./AÑO	SUPERFICIE (Há.)	LONGITUD DEL CANAL KM	NUMERO DE OBRAS DE ARTE	NUMERO DE OBRAS DE REGULACION
FUNDO NUEVO				8	7	16.200	119,60	5,60	6	-

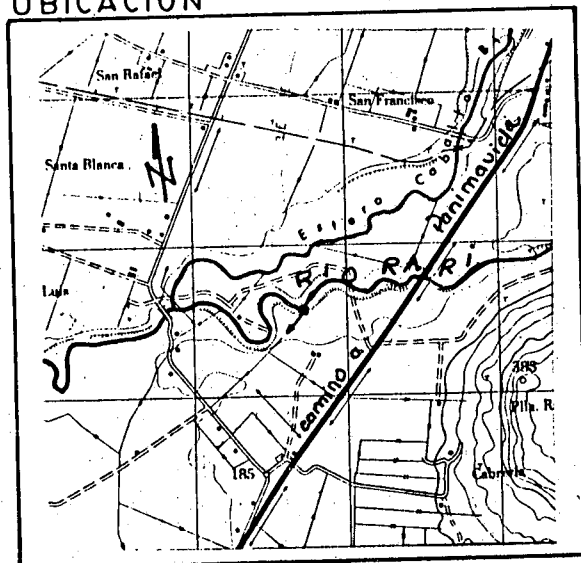
RIO RARI

FECHA 05.03.85

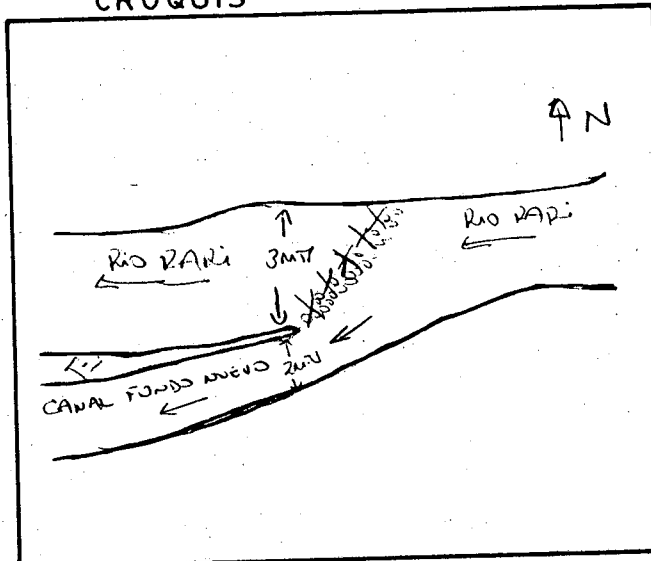
CANAL FUNDO NUEVO

BOCATOMA N° 7.

UBICACION



CROQUIS



DESCRIPCION DE LA BOCATOMA: Por intermedio de un pretil de piedras y ramas, se desvían hacia la izquierda parte de las aguas del río Rari y de origen al canal Fundo Nuevo.

---



---



---



---



---

SECCION DE CONTROL: NO POSEE

TIPO: \_\_\_\_\_

CARACTERISTICAS: \_\_\_\_\_

---



---



---

OBSERVACIONES: Bocatoma situada en rol 26-15 parte 3 comuna de Colbun.  
Acceso fácil por roles 32-21 y/o 26-15.

Bocatoma ubicada en Plano N° 29.

---



---



---

COMUNA: COLBUN.

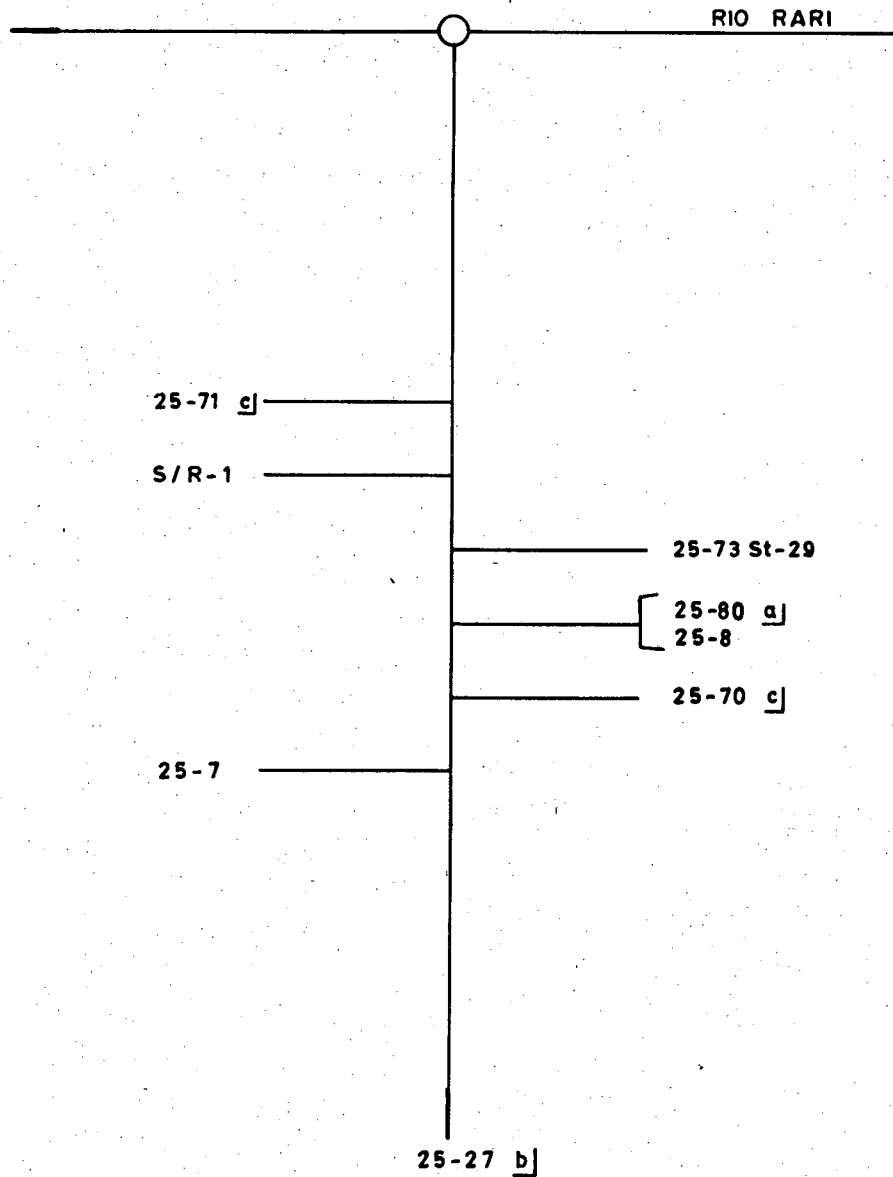


CUENCA : MAULE SUB CUENCA : RIO LONCOMILLA  
 FUENTE : RIO RARI CANAL DERIVADO : \_\_\_\_\_  
 CANAL MATRIZ : FUNDO NUEVO CANAL SUB DERIVADO : \_\_\_\_\_  
 CANAL SUB SUB DERIV. : \_\_\_\_\_

ENCUESTA N°	COMUNA ROL S.I.I.	NOMBRE DEL PROPIETARIO NOMBRE DEL PREDIO	ACCIONES VOL. O CAUDAL	U S O	SUP. (Há)	LUGAR INSCRIPCION Fs. N° AÑO
333	Colbún 25-71 c/	Maldonado Fuenzalida Ema Pc. 26 San Luis	16.200 *	R	15,00	S/I
334	Colbún s/r - 1	Gutiérrez Grandón Luis Maximiliano Santa Graciela	16.200 *	R	0,30	S/I
335	Colbún 25-73 St.29	Maldonado Fuenzalida Ema St. 29 San Luis	16.200 *	R	0,30	S/I
503	Colbún 25-80 a/	Norambuena Canales José Albertino Pc. 31 San Luis	16.200 *	R	3,00	S/I
336	Colbún 25-8	Prieto de Ferrada Rebeca Rari	16.200 *	R	50,00	S/I
337	Colbún 25-70 c/	Valdés Vergara Juan Enrique Pc. 27 San Luis	16.200 *	R	10,00	S/I
338	Colbún 25-7	Acuña Sepúlveda Domingo Los Batros	16.200 *	R	6,00	S/I
339	Colbún 25-27 b/	Novoa Fuenzalida Berta del Carmen Santa Carolina-El Peumal	16.200 *	R	35,00	S/I
<p>a/ Riega además por Río Melado-Estero La Matanza canal Matanzas Rari deriva do El Lirio y por Estero Salto de Agua canal San Martín.</p> <p>b/ Riega además por Estero Matanzas canal Santa Carolina y por Estero El Peumal canal El Peumal.</p> <p>c/ Riega además con recursos del sistema Maule Sur.</p>						

# RIO RARI

## CANAL FUNDO NUEVO ( 26-15 Pte-3 )



- a] RIEGA ADEMAS POR RIO MELADO-ESTERO LA MATANZA CANAL MATANZAS RARI DERIVADO EL LIRIO Y POR ESTERO SALTO DE AGUA CANAL MARTIN.
- b] RIEGA ADEMAS POR ESTERO MATANZA CANAL SANTA CAROLINA Y POR ESTERO EL PEUMAL CANAL EL PEUMAL.
- c] RIEGA ADEMAS CON RECURSOS DEL SISTEMA MAULE SUR.

COMUNA : COLBUN

## QUEBRADA CANELILLO

### A. CARACTERISTICAS FISICAS.

Afluente del río Rari, nace en la divisoria Sur-Este del río en el cordón Las Vizcachas. Cae en la ribera izquierda del río. Esta quebrada cuenta con recursos permanente para dar origen a tres pequeños canales en la parte baja, cercana a la confluencia con el río. Los canales son: canal Junta, ribera derecha, canal Fundo Canelillo y canal Canelillo, ribera izquierda.

La superficie regada total por esta quebrada alcanza a 8,40 Há, beneficiando a 5 propiedades.

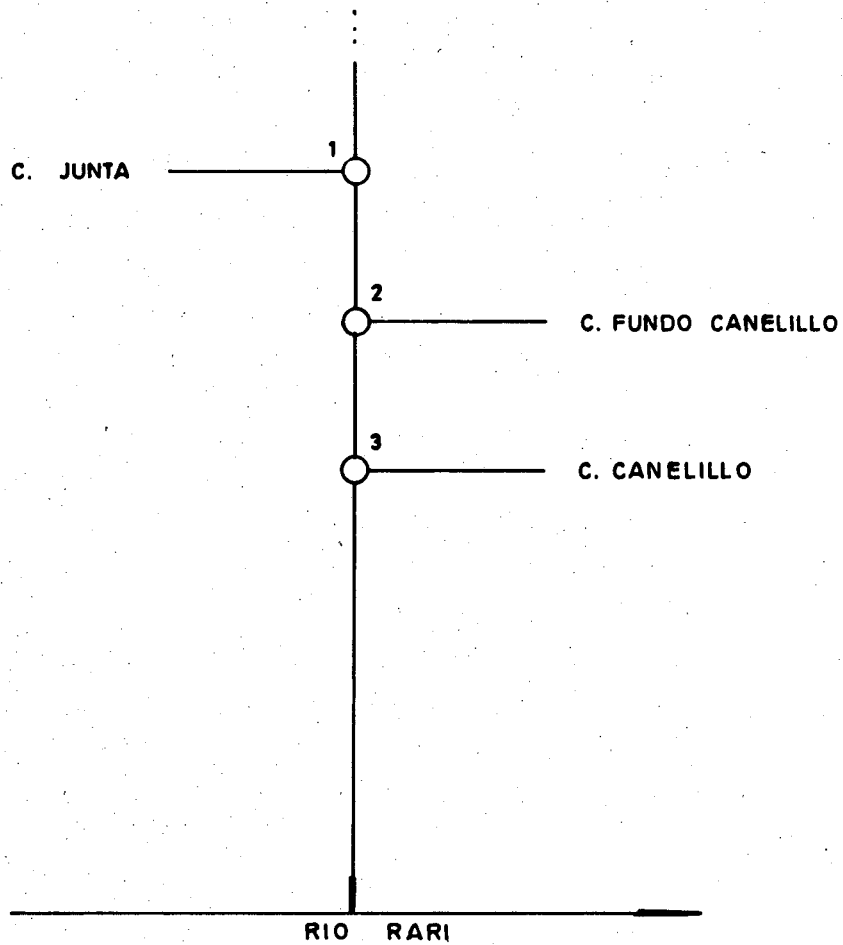
### B. ACCIONES EN LA FUENTE Y DISTRIBUCION.

La quebrada no posee acciones legalmente constituidas. Los recursos de la quebrada se distribuyen sin regulación extrayendo los canales los volúmenes de acuerdo a la capacidad del canal.

### C. CONSTITUCION LEGAL.

La quebrada no está constituida en Junta de Vigilancia y no existen Asociaciones de Canalistas.

# DIAGRAMA GENERAL QDA. CANELILLO



## CANAL JUNTA.

Bocatoma N° 1.

## A. CARACTERISTICAS FISICAS.

El canal Junta extrae su caudal en la ribera derecha de la quebrada Canelillo, en el rol 32-15 de la comuna de Colbún. La obra de captación es de tipo temporal construida con piedras, ramas y paja.

La longitud del canal es de 700 m. Este canal sirve a una sola propiedad. No posee obras de arte. La superficie regada es de 0,40 Há.

## B. ACCIONES EN LA FUENTE Y DISTRIBUCION.

El canal no posee acciones legalmente constituidas y los recursos son extraídos de acuerdo a la capacidad del canal. La distribución se efectúa mediante entrega directa a través de tacos.

## C. CONSTITUCION LEGAL.

El canal no está organizado legalmente.

## D. NOMBRE DEL DIRECTORIO O REPRESENTANTE.

El representante del canal es el señor Ernesto Rojas. Casilla # 2 Correo Panimávida.

## CUADRO RESUMEN

CUENCA :           RIO MAULE            
 SUB CUENCA :           RIO LONCOMILLA          

FUENTE :           QUEBRADA CANELILLO            
 CANAL :           JUNTA          

AFLUENTE DE :           RIO RARI          

CANAL PRINCIPAL	DERIVADO	SUB DERIVADO	SUB SUB DERNADO	NUMERO DE REGANTES	NUMERO DE ENCUESTAS	DOTACION M <sup>3</sup> /Há./AÑO	SUPERFICIE (Há.)	LONGITUD DEL CANAL KM	NUMERO DE OBRAS DE ARTE	NUMERO DE OBRAS DE REGULACION
JUNTA				1	-	19.440	0,40	0,70	1	-

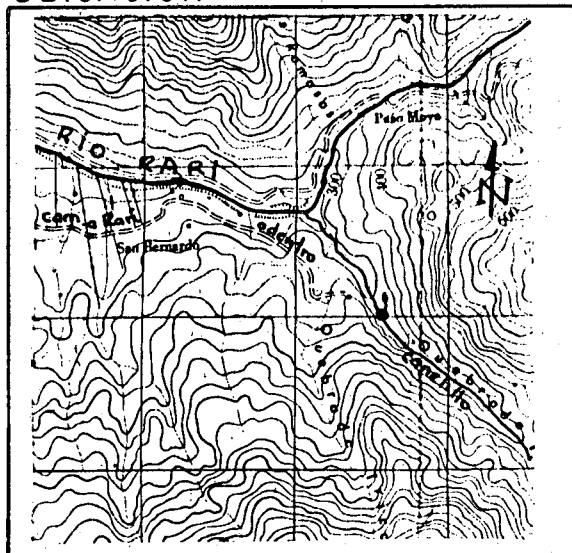
QUEBRADA CANELILLO

FECHA 02.03.85

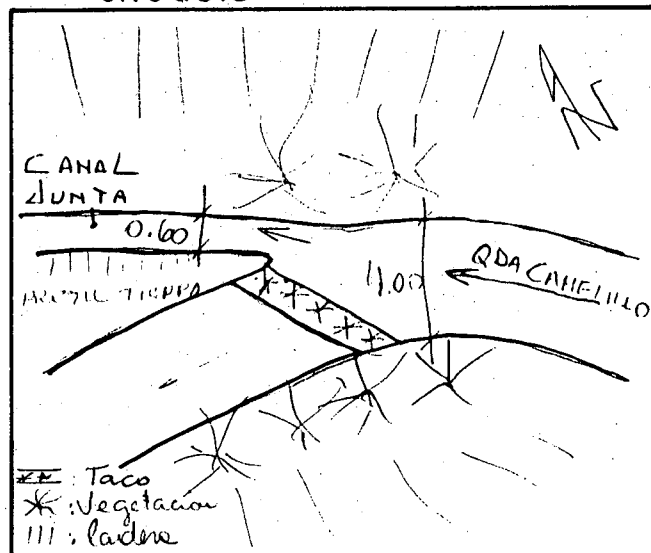
CANAL JUNTA

BOCATOMA Nº 1

UBICACION



CROQUIS



DESCRIPCION DE LA BOCATOMA: Bocatoma estacional, mediante un taco de piedra bolón, ramas, ramillas y paja se desvía el curso de la Quebrada hacia el canal.

SECCION DE CONTROL: NO POSEE


TIPO:

CARACTERISTICAS:

OBSERVACIONES: Se ubica en el rol 32-15, comuna de Colbún. Bocatoma de difícil acceso, sólo a pie. Debe accederse a la berma del canal Canelillo en rol 32-16 cruzar por tronco la quebrada Canelillo, subir a casa allí ubicada y caminar por ribera derecha de la quebrada unos 200 m aproximadamente, parte por ladera de cerro. Bocatoma ubicada en Plano Nº 23.

COMUNA: COLBUN.

QUEBRADA CANELILLO  
CANAL JUNTA ( 32-15 )



32-15

RIEGA ADEMAS POR RIO RARI CANALES EL PERAL Y ROJAS UNO.

COMUNA : COLBUN



CUENCA : MAULESUB CUENCA : RIO LONCOMILLAFUENTE : QUEBRADA CANELILLO

CANAL DERIVADO : \_\_\_\_\_

CANAL MATRIZ : JUNTA

CANAL SUB DERIVADO : \_\_\_\_\_

CANAL SUB SUB DERIV. : \_\_\_\_\_

ENCUESTA N°	COMUNA ROL S.I.I.	NOMBRE DEL PROPIETARIO NOMBRE DEL PREDIO	ACCIONES VOL. O CAUDAL	U S O	SUP. (Há)	LUGAR INSCRIPCION Fs. N° AÑO
305	Colbún 32-15 <u>a/</u>	Comunidad Rojas Rojas El Cerro San Francisco	19.440 *	R	0,40	S/I
	<u>a/</u>	Riega además por Río Rari canales El Peral y Rojas Uno.				

\* M<sup>3</sup>/Há/AÑO.

## CANAL FUNDO CANELILLO.

Bocatoma N° 2.

## A. CARACTERISTICAS FISICAS.

El canal Fundo Canelillo extrae su caudal en la ribera izquierda de la quebrada Canelillo, en el rol 24-17 de la comuna de Colbún. La obra de captación es de tipo temporal, construida con piedras y ramas.

La longitud del canal es de 400 m, éste sirve a una sola propiedad. No posee obras de arte. La superficie regada es de 1,5 Há.

## B. ACCIONES EN LA FUENTE Y DISTRIBUCION.

El canal no posee acciones legalmente constituidas y los recursos son extraídos de acuerdo a la capacidad del canal. La distribución se efectúa mediante entrega directa a través de tacos.

## C. CONSTITUCION LEGAL.

El canal no está organizado legalmente.

## D. NOMBRE DEL DIRECTORIO O REPRESENTANTE.

No existe directiva ni representante del canal.

### CUADRO RESUMEN

CUENCA :           RIO MAULE          

FUENTE :           QUEBRADA CANELILLO          

AFLUENTE DE :           RIO RARI          

SUB CUENCA :           RIO LONCOMILLA          

CANAL :           FUNDO CANELILLO          

CANAL PRINCIPAL	DERIVADO	SUB DERIVADO	SUB SUB DERIVADO	NUMERO DE REGANTES	NUMERO DE ENCUESTAS	DOTACION M <sup>3</sup> /Há./AÑO	SUPERFICIE (Hé.)	LONGITUD DEL CANAL KM	NUMERO DE OBRAS DE ARTE	NUMERO DE OBRAS DE REGULACION
FUNDO CANELILLO				1	1	19.440	1,50	0,40	1	-

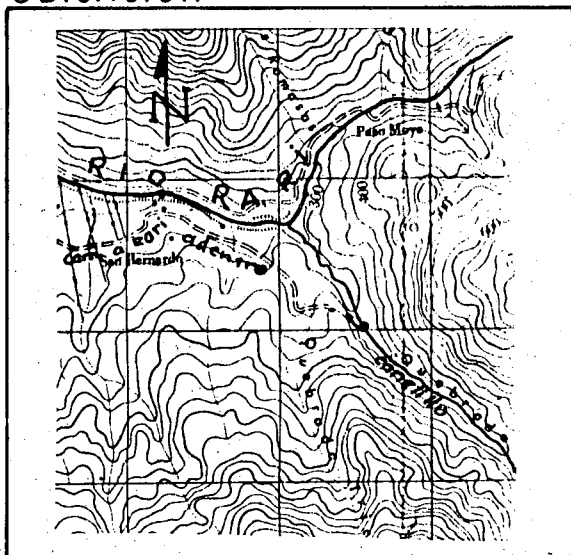
QUEBRADA CANELILLO \_\_\_\_\_

FECHA 02.03.85 \_\_\_\_\_

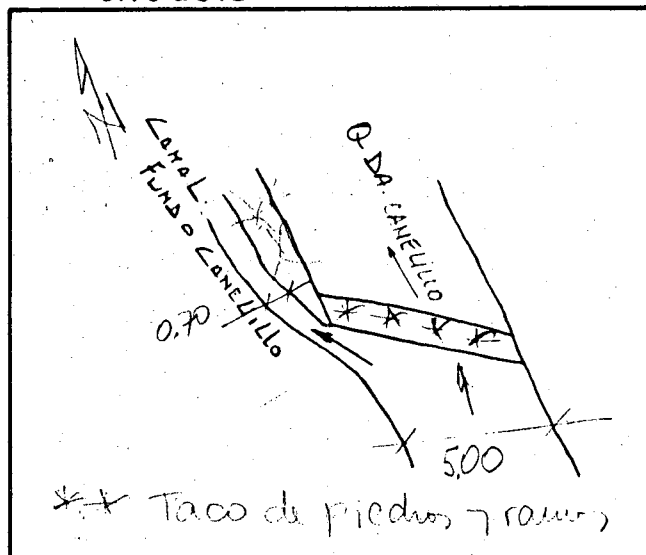
CANAL FUNDO CANELILLO \_\_\_\_\_

BOCATOMA Nº 2 \_\_\_\_\_

UBICACION



CROQUIS



DESCRIPCION DE LA BOCATOMA: Bocatoma estacional construida con piedras y ramas que se atraviesa a lo ancho del curso de la quebrada para desviar al canal.

---



---



---



---



---

SECCION DE CONTROL: NO POSEE

TIPO: \_\_\_\_\_

CARACTERISTICAS: \_\_\_\_\_

---



---



---

OBSERVACIONES: Se ubica en rol 24-17, comuna de Colbún. Acceso con dificultad, a pie, por el mismo predio.

Bocatoma ubicada en Plano Nº 23.

---

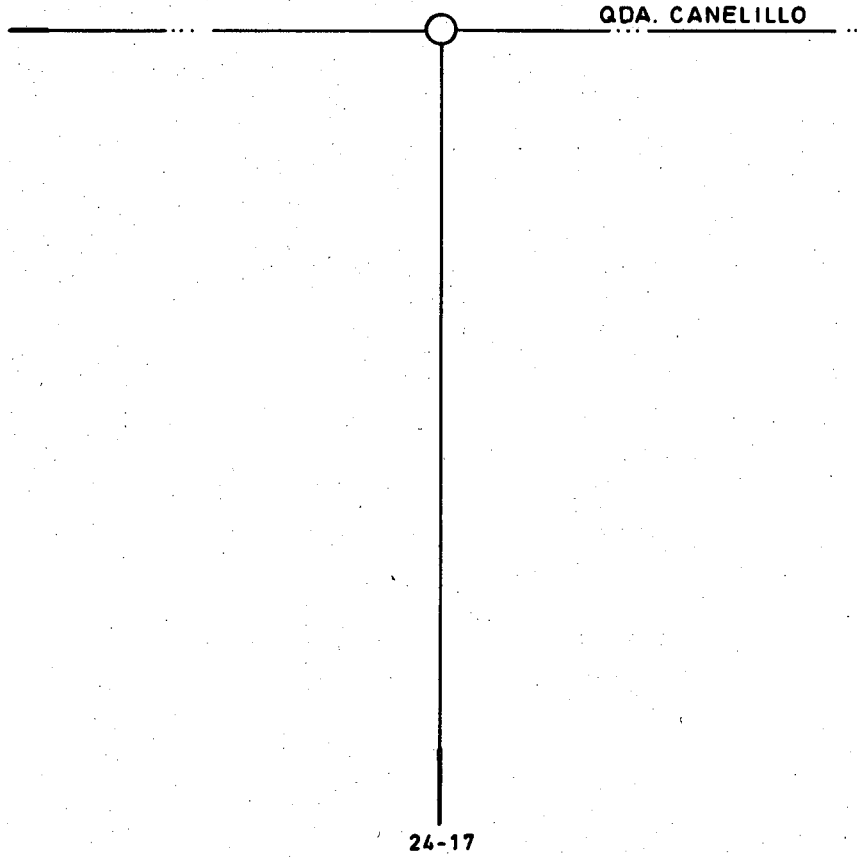


---

COMUNA: COLBUN.

# QUEBRADA CANELILLO

CANAL FUNDO CANELILLO ( 24-17 )



COMUNA : COLBUN

CUENCA : MAULE SUB CUENCA : RIO LONCOMILLA  
 FUENTE : QUEBRADA CANELILLO CANAL DERIVADO : \_\_\_\_\_  
 CANAL MATRIZ : FUNDO CANELILLO CANAL SUB DERIVADO : \_\_\_\_\_  
 CANAL SUB SUB DERIV. : \_\_\_\_\_

ENCUESTA N°	COMUNA ROL S.I.I.	NOMBRE DEL PROPIETARIO NOMBRE DEL PREDIO	ACCIONES VOL. O CAUDAL	U S O	SUP. (Há)	LUGAR INSCRIPCION Fs. N° AÑO
340	Colbún 24-17	Banco Sud-Americano de Talca Fundo Canelillo	19.440 *	R	1,50	S/I

\* M<sup>3</sup>/Há/AÑO.

**CANAL CANELILLO.**

Bocatoma Nº 3.

**A. CARACTERISTICAS FISICAS.**

El canal Canelillo extrae su caudal en la ribera izquierda de la quebrada Canelillo, en el rol 24-17 de la comuna de Colbún. La obra de captación es de tipo temporal construida con piedras y ramas.

La longitud del canal es de 1,10 Km, nace antes de la confluencia con el río Rari para regar su ribera Sur. Es el canal de mayor superficie regada de toda la quebrada con 6,90 Há. Su obra de arte la constituye un puente. El número de usuarios alcanza a 4.

**B. ACCIONES EN LA FUENTE Y DISTRIBUCION.**

El canal no posee acciones legalmente constituidas y los recursos son extraídos de acuerdo a la capacidad del canal. La distribución se efectúa mediante entrega directa a través de tacos.

**C. CONSTITUCION LEGAL.**

El canal no está organizado legalmente.

**D. NOMBRE DEL DIRECTORIO O REPRESENTANTE.**

El representante del canal es el señor Adrián Vergara. Correo Panimávida-Rari.

### CUADRO RESUMEN

CUENCA :           RIO MAULE          

FUENTE :           QUEBRADA CANELILLO          

AFLUENTE DE :           RIO RARI          

SUB CUENCA :           RIO LONCOMILLA          

CANAL :           CANELILLO          

CANAL PRINCIPAL	DERIVADO	SUB DERIVADO	SUB SUB DERIVADO	NUMERO DE REGANTES	NUMERO DE ENCUESTAS	DOTACION M <sup>3</sup> /Há./AÑO	SUPERFICIE (Há.)	LONGITUD DEL CANAL KM	NUMERO DE OBRAS DE ARTE	NUMERO DE OBRAS DE REGULACION
CANELILLO				4	4	19.440	6,50	1,10	2	1



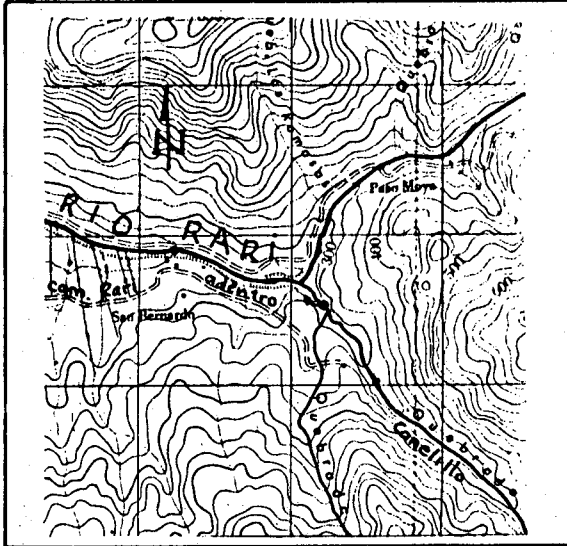
QUEBRADA CANELILLO

FECHA 02.03.85

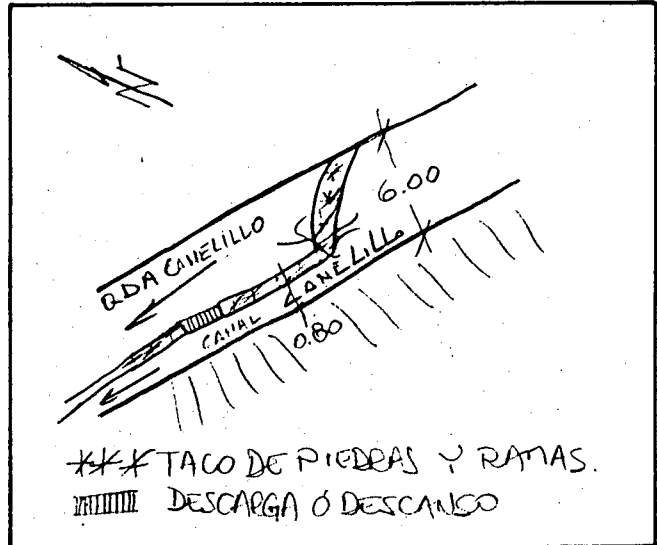
CANAL CANELILLO

BOCATOMA N° 3

UBICACION



CROQUIS



DESCRIPCION DE LA BOCATOMA: Mediante un taco de piedras, ramas y pasto se desvía el agua de la quebrada hacia el canal, toma estacional.

---



---



---



---



---

SECCION DE CONTROL: NO POSEE

TIPO:

CARACTERISTICAS:

---



---

OBSERVACIONES: La bocatoma se ubica en rol 24-17, comuna de Colbún. Acceso difícil, sólo a pie, por deslinde Oeste del rol 24-16 con 24-17, siguiendo la berma del canal.

Bocatoma ubicada en Plano N° 28.

COMUNA: COLBUN.

---

CUENCA : MAULESUB CUENCA : RIO LONCOMILLAFUENTE : QUEBRADA CANELILLO

CANAL DERIVADO : \_\_\_\_\_

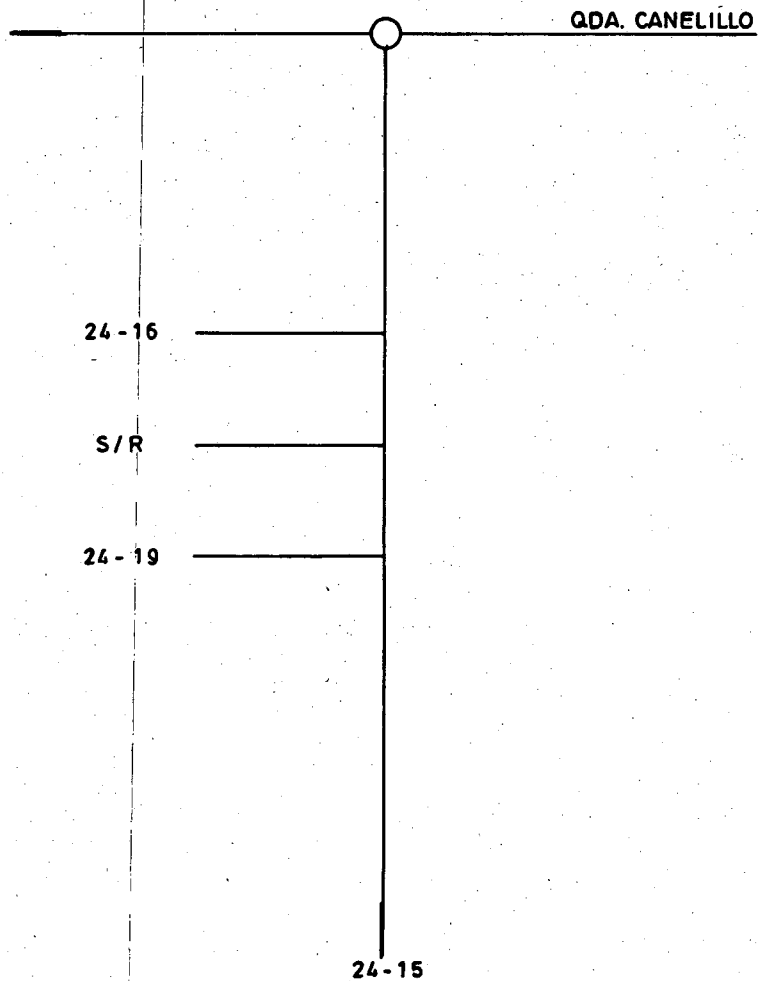
CANAL MATRIZ : CANELILLO

CANAL SUB DERIVADO : \_\_\_\_\_

CANAL SUB SUB DERIV. : \_\_\_\_\_

ENCUESTA N°	COMUNA ROL S.I.I.	NOMBRE DEL PROPIETARIO NOMBRE DEL PREDIO	ACCIONES VOL. O CAUDAL	U S O	SUP. (Há)	LUGAR INSCRIPCION Fs. N° AÑO
341	Colbún 24-16	Basoalto Valdés Manuel El Colihuay	19.440 *	R	2,00	S/I
342	Colbún s/r	Valenzuela Valdés Juan El Peral	19.440 *	R	1,50	S/I
343	Colbún 24-19	Vergara Valenzuela Fortunato Lomillas	19.440 *	R	1,50	S/I
344	Colbún 24-15	Rebolledo Parada Manuel Lomillas	19.440 *	R	1,50	S/I

QUEBRADA CANELILLO  
CANAL CANELILLO (24-17)



COMUNA : COLBUN

## QUEBRADA TRICAHUE ORIENTE.

### A. CARACTERISTICAS FISICAS.

La quebrada Tricahue Oriente es afluente del río Rari, nace en la divisoria Sur del río en el cordón Las Vizcachas. Cae sobre la ribera izquierda del río. Esta pequeña quebrada origina un canal llamado Colihue.

Esta quebrada con escasos recursos alcanza una superficie regada de 1,00 Há, que beneficia a una sola propiedad.

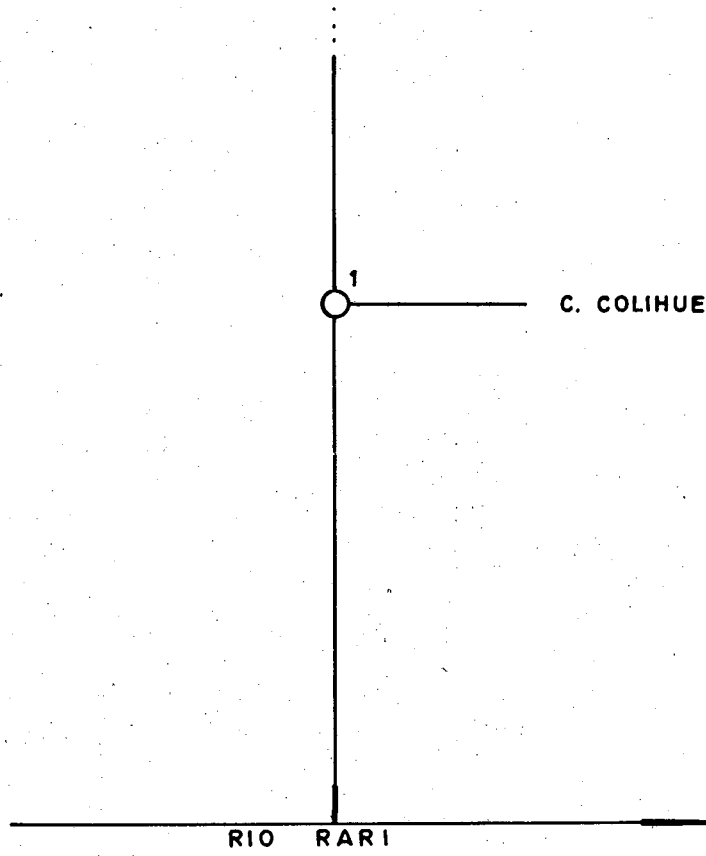
### B. ACCIONES EN LA FUENTE Y DISTRIBUCION.

La quebrada no posee acciones legalmente constituidas. Los recursos de la quebrada se distribuyen sin regulación extrayendo el canal el volumen de acuerdo a su capacidad.

### C. CONSTITUCION LEGAL.

La quebrada no está constituida en Junta de Vigilancia y no existe Asociación de Canalistas.

# DIAGRAMA GENERAL QDA. TRICAHUE ORIENTE



## CANAL COLIHUE.

Bocatoma N° 1.

## A. CARACTERISTICAS FISICAS.

El canal Colihue extrae su caudal en la ribera izquierda de la quebrada Tricahue Oriente, en el rol 24-10 de la comuna de Colbún. La obra de captación es de tipo temporal construida con piedras y ramas.

Este canal predial alcanza una longitud de 300 m y una superficie regada de 1,00 Há, sin obras de arte.

## B. ACCIONES EN LA FUENTE Y DISTRIBUCION.

El canal no posee acciones legalmente constituidas y los recursos son extraídos de acuerdo a la capacidad del canal. La distribución se efectúa mediante entrega directa a través de tacos.

## C. CONSTITUCION LEGAL.

El canal no está organizado legalmente.

## D. NOMBRE DEL DIRECTORIO O REPRESENTANTE.

El representante del canal es el señor Humberto Muñoz Rámos. Correo Panimávida - Rari.

### CUADRO RESUMEN

CUENCA : RIO MAULE

FUENTE : QUEBRADA TRICAHUE ORIENTE AFLUENTE DE : RIO RARI

SUB CUENCA : RIO LONCOMILLA

CANAL : COLIHUE

CANAL PRINCIPAL	DERIVADO	SUB DERIVADO	SUB SUB DERMADO	NUMERO DE REGANTES	NUMERO DE ENCUESTAS	DOTACION M <sup>3</sup> /Hé./AÑO	SUPERFICIE (Hé.)	LONGITUD DEL CANAL KM	NUMERO DE OBRAS DE ARTE	NUMERO DE OBRAS DE REGULACION
COLIHUE				1	1	16.200	1,00	0,30	1	-

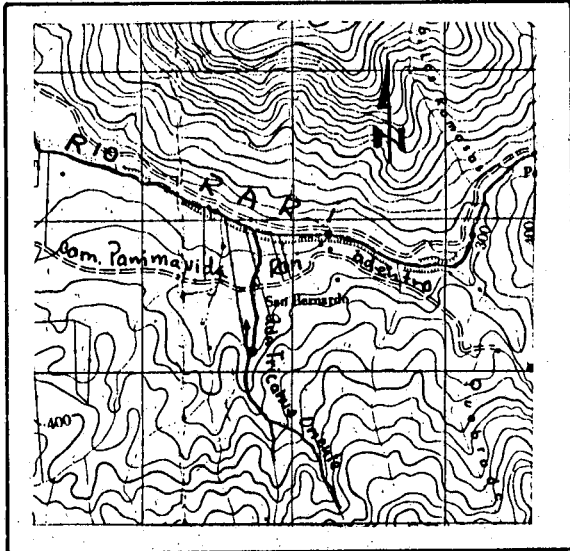
QUEBRADA TRICAHUE ORIENTE

FECHA 20.06.1985

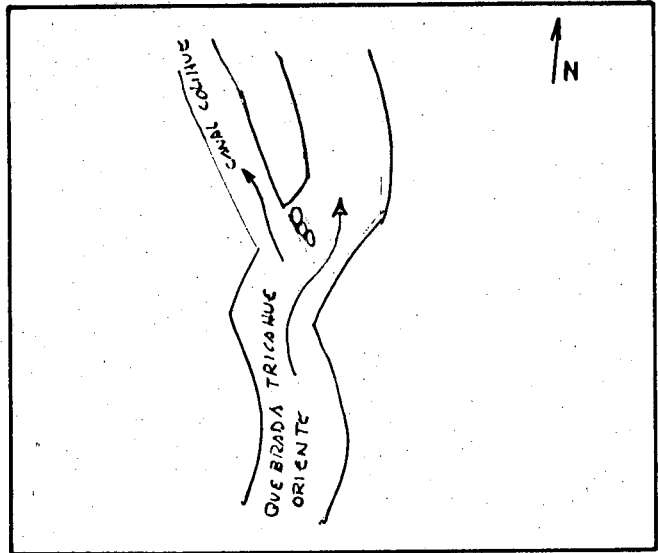
CANAL COLIHUE

BOCATOMA Nº 1

UBICACION



CROQUIS



DESCRIPCION DE LA BOCATOMA: Mediante un taco simple de temporada formado por piedras y ramas se desvían parte de las aguas hacia la izquierda de la quebrada Tricahue Oriente para dar origen al canal Colihue.

---



---



---



---

SECCION DE CONTROL: NO TIENE

TIPO:

CARACTERISTICAS:

---



---

OBSERVACIONES: La bocatoma se localiza en el rol 24-10 de la comuna de Colbún. El acceso es difícil, por interior del predio 24-10 desde el camino

Rari adentro.


Bocatoma ubicada en Plano Nº 23.

COMUNA : COLBUN.

---



QDA. TRICAHUE ORIENTE  
CANAL COLIHUE (24-10)



COMUNA : COLBUN

CUENCA : MAULE

SUB CUENCA : LONCOMILLA

FUENTE : QUEBRADA TRICAHUE ORIENTE

CANAL DERIVADO :

CANAL MATRIZ : COLIHUE

CANAL SUB DERIVADO :

CANAL SUB SUB DERIV. :

ENCUESTA N°	COMUNA ROL S.I.I.	NOMBRE DEL PROPIETARIO NOMBRE DEL PREDIO	ACCIONES VOL. O CAUDAL	U S O	SUP. (Há)	LUGAR INSCRIPCION Fs. N° AÑO
	Colbún 24-10	Muñoz Ramos Humberto José Colihue	16.200 *	R	1,00	S/I

\* M<sup>3</sup>/Há/AÑO.

## QUEBRADA TRICAHUE.

## A. CARACTERISTICAS FISICAS.

La Quebrada Tricahue es afluente del río Rari, nace en la divisoria Sur del río en el cordón Las Vizcachas. Cae sobre la ribera izquierda del río. Esta pequeña quebrada da origen a un canal predial llamado Tricahue.

Esta quebrada de escasos recursos alcanza a regar una superficie de 0,50 Há.

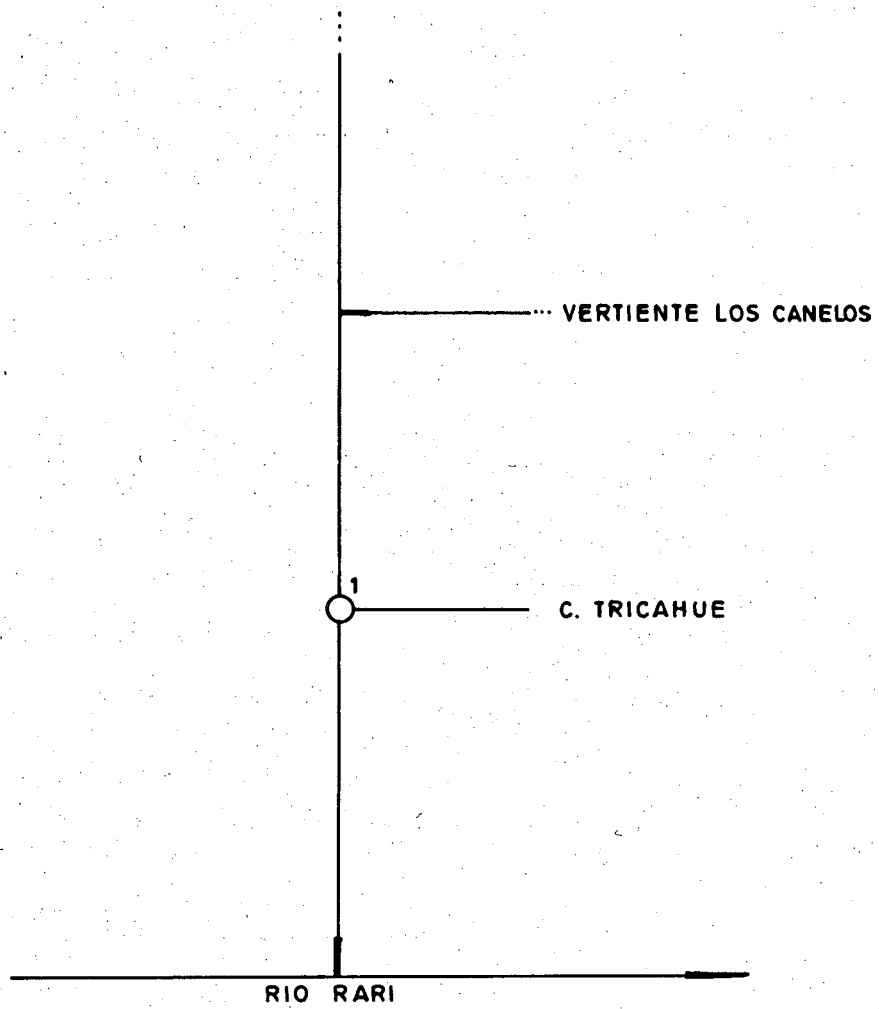
## B. ACCIONES EN LA FUENTE Y DISTRIBUCION.

La quebrada no posee acciones legalmente constituidas. Los recursos de la quebrada se distribuyen sin regulación extrayendo el canal el volumen de acuerdo a su capacidad.

## C. CONSTITUCION LEGAL.

La quebrada no está constituida en Junta de Vigilancia y no existe Asociación de Canalistas.

# DIAGRAMA GENERAL QDA. TRICAHUE



## CANAL TRICAHUE

Bocatoma Nº 1.

## A. CARACTERISTICAS FISICAS.

El canal Tricahue extrae su caudal en la ribera izquierda de la quebrada Tricahue, en el rol 24-7 de la comuna de Colbún. La obra de captación es de tipo temporal construida con piedras y ramas.

Este canal predial alcanza una longitud de 200 m, no cuenta con obras de arte y riega una superficie de 0,50 Há.

## B. ACCIONES EN LA FUENTE Y DISTRIBUCION.

El canal no posee acciones legalmente constituidas y los recursos son extraídos de acuerdo a la capacidad del canal. La distribución se efectúa mediante entrega directa a través de tacos.

## C. CONSTITUCION LEGAL.

El canal no está organizado legalmente.

## D. NOMBRE DEL DIRECTORIO O REPRESENTANTE.

El representante del canal es el señor Pedro Rebolledo Vergara.  
Correo Panimávida - Rari.

### CUADRO RESUMEN

CUENCA :           RIO MAULE          

FUENTE :           QUEBRADA TRICAHUE          

AFLUENTE DE :           RIO RARI          

SUB CUENCA :           RIO LONCOMILLA          

CANAL :           TRICAHUE          

CANAL PRINCIPAL	DERIVADO	SUB DERIVADO	SUB SUB DERIVADO	NUMERO DE REGANTES	NUMERO DE ENCUESTAS	DOTACION M <sup>3</sup> /Há./AÑO	SUPERFICIE (Há.)	LONGITUD DEL CANAL KM	NUMERO DE OBRAS DE ARTE	NUMERO DE OBRAS DE REGULACION
TRICAHUE				1	1	12.960	0,50	0,20	1	-

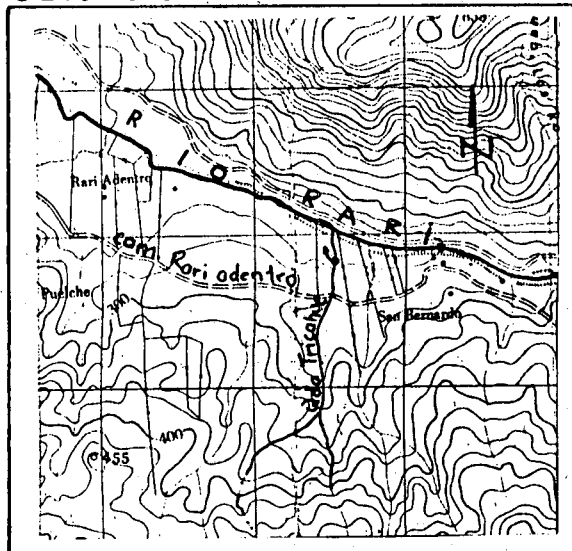
QUEBRADA TRICAHUE

FECHA 03.03.85

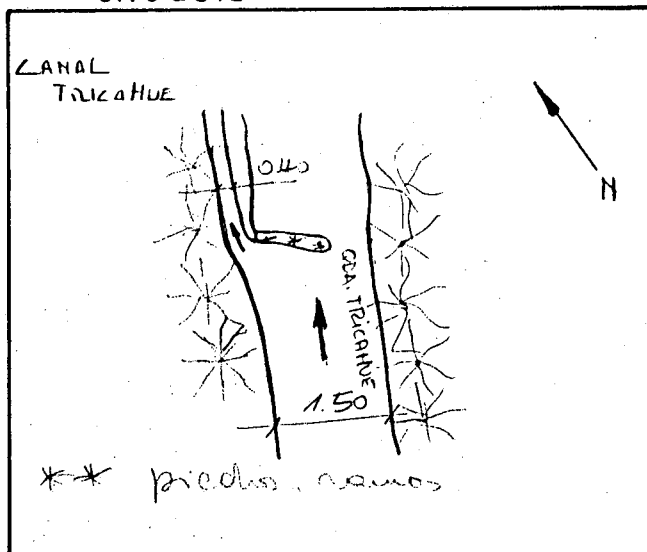
CANAL TRICAHUE

BOCATOMA Nº 1.

UBICACION



CROQUIS



DESCRIPCION DE LA BOCATOMA: Bocatoma estacional, construida con piedras, ramas; el taco desvía las aguas al canal.

SECCION DE CONTROL: NO POSEE

TIPO:

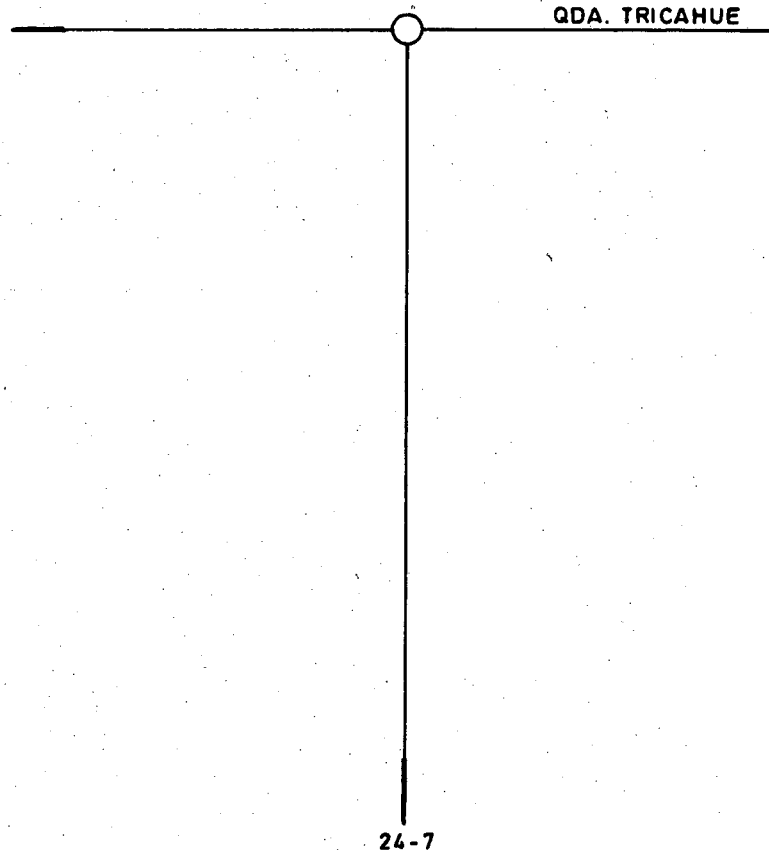
CARACTERISTICAS:

OBSERVACIONES: Se ubica en rol 24-7 comuna de Colbún. Acceso fácil por el mismo predio, también es el acceso a la bocatoma del canal Ramos.

Bocatoma ubicada en Plano Nº 28.

COMUNA: COLBUN.

QUEBRADA TRICAHUE  
CANAL TRICAHUE (24-7)



COMUNA : COLBUN



CUENCA : MAULE SUB CUENCA : RIO LONCOMILLA  
 FUENTE : QUEBRADA TRICAHUE CANAL DERIVADO : \_\_\_\_\_  
 CANAL MATRIZ : TRICAHUE CANAL SUB DERIVADO : \_\_\_\_\_  
 CANAL SUB SUB DERIV. : \_\_\_\_\_

ENCUESTA N°	COMUNA ROL S.I.I.	NOMBRE DEL PROPIETARIO NOMBRE DEL PREDIO	ACCIONES VOL. O CAUDAL	U S O	SUP. (Há)	LUGAR INSCRIPCION Fs. N° AÑO
345	Colbún 24-7	Rebolledo Vergara Pedro Los Tricahues	12.960 *	R	0,50	S/I

## CUADRO RESUMEN

CUENCA :           RIO MAULE            
 SUB CUENCA :           RIO LONCOMILLA          

FUENTE :           VERTIENTE LOS CANELOS            
 CANAL :           VERTIENTE LOS CANELOS          

AFLUENTE DE :           ---          

CANAL PRINCIPAL	DERIVADO	SUB DERIVADO	SUB SUB DERIVADO	NUMERO DE REGANTES	NUMERO DE ENCUESTAS	DOTACION M <sup>3</sup> /Há./AÑO	SUPERFICIE (Há.)	LONGITUD DEL CANAL KM	NUMERO DE OBRAS DE ARTE	NUMERO DE OBRAS DE REGULACION
VERTIENTE LOS CANELOS.				3	2	16.200	2,20	0,60	-	-

CUENCA : MAULE

SUB CUENCA : RIO LONCOMILLA

FUENTE : VERTIENTE LOS CANELOS

CANAL DERIVADO : \_\_\_\_\_

CANAL MATRIZ : VERTIENTE LOS CANELOS

CANAL SUB DERIVADO : \_\_\_\_\_

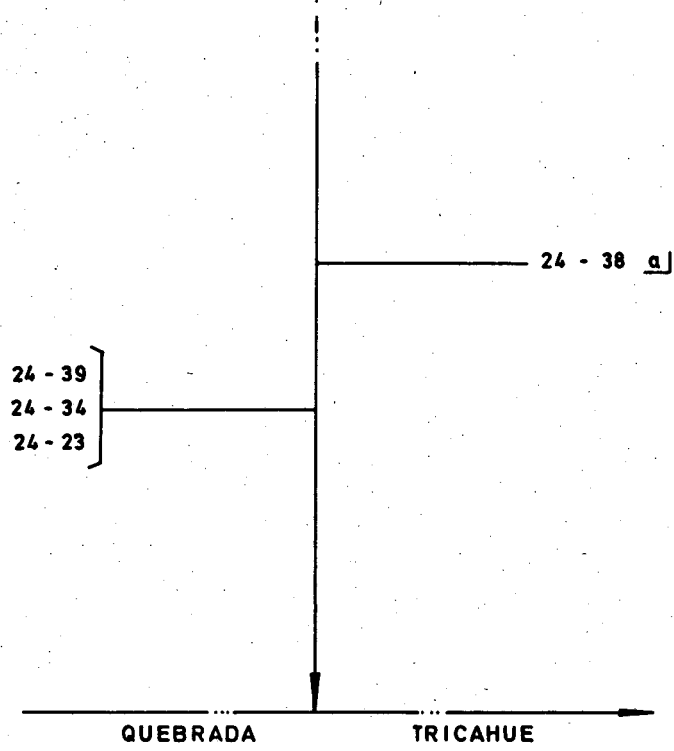
CANAL SUB SUB DERIV. : \_\_\_\_\_

ENCUESTA N°	COMUNA ROL S.I.I.	NOMBRE DEL PROPIETARIO NOMBRE DEL PREDIO	ACCIONES VOL. O CAUDAL	U S O	SUP. (Há)	LUGAR INSCRIPCION Fs. N° AÑO
311	Colbún 24-38 a/	Salazar Valdés Rubén del Carmen Los Perales	16.200 *	R	0,20	S/I
567	Colbún 24-39	Silva Arzola Marcio San Bernardo	16.200 *	R	0,80	S/I
568	Colbún 24-34	Soto Hernández Rosa María San Bernardo	16.200 *	R	0,70	S/I
566	Colbún 24-23	Vásquez Medel Manuel Los Acacios	16.200 *	R	0,50	S/I
	a/	Riega además por Río Rari canal Ramos.				

\* M<sup>3</sup>/Há/AÑO.

# VERTIENTE LOS CANELOS

## CANAL VERTIENTE LOS CANELOS (24-38)



a) RIEGA ADEMAS POR CANAL RAMOS

COMUNA : COLBUN

## QUEBRADA EL PUELICHE.

### A. CARACTERISTICAS FISICAS.

La quebrada El Puelche es afluente del río Rari, nace en la divisoria Sur del río en el cordón Loma de Las Cabras. Cae sobre la ribera izquierda del río. Esta pequeña quebrada acumula sus recursos en un tranque dando origen al canal Tranque Cannon.

La superficie regada es de 1,00 Há y su longitud alcanza a sólo 400 m.

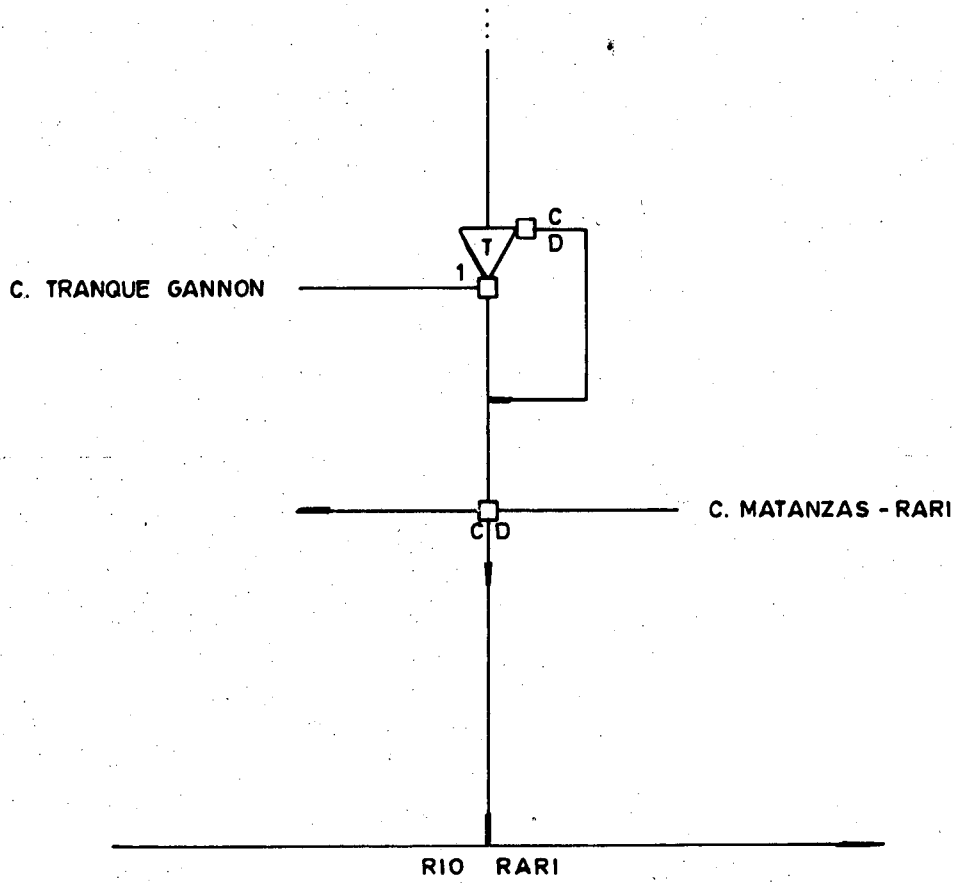
### B. ACCIONES EN LA FUENTE Y DISTRIBUCION.

La quebrada no posee acciones legalmente constituidas. Los recursos de la quebrada se distribuyen sin regulación, extrayendo el canal el volumen de acuerdo a su capacidad.

### C. CONSTITUCION LEGAL.

La quebrada no está constituida en Junta de Vigilancia y no existe Asociación de Canalistas.

# DIAGRAMA GENERAL QDA. EL PUELICHE



## CANAL TRANQUE GANNON.

## A. CARACTERISTICAS FISICAS.

El canal Tranque Gannon extrae su caudal en la ribera izquierda de la quebrada El Puelche, a través de la compuerta del pequeño tranque que acumula los recursos de la quebrada.

El tranque corta la quebrada, con un pequeño pretil de piedras y tierra, tiene dos compuertas, una de descarga y otra de salida del canal.

La longitud del canal es de 400 m, este canal predial riega una superficie de 1,0 Há en el rol 24-2 de la comuna de Linares.

## B. ACCIONES EN LA FUENTE Y DISTRIBUCION.

El canal no posee acciones legalmente constituidas y los recursos son extraídos de acuerdo a la capacidad del canal.

La distribución se efectúa mediante entrega directa a través de tacos.

## C. CONSTITUCION LEGAL.

El canal no está organizado legalmente.

## D. NOMBRE DEL DIRECTORIO O REPRESENTANTE.

El representante del canal es el señor Lousteau John Gannon Laborde. Correo Panimávida.

### CUADRO RESUMEN

CUENCA : RIO MAULE

FUENTE : QUEBRADA EL PUELICHE

AFLUENTE DE : RIO RARI

SUB CUENCA : RIO LONCOMILLA


CANAL : TRANQUE GANNON

CANAL PRINCIPAL	DERIVADO	SUB DERIVADO	SUB SUB DERIVADO	NUMERO DE REGANTES	NUMERO DE ENCUESTAS	DOTACION M <sup>3</sup> /Há./AÑO	SUPERFICIE (Hé.)	LONGITUD DEL CANAL KM	NUMERO DE OBRAS DE ARTE	NUMERO DE OBRAS DE REGULACION
TRANQUE GANNON				1	-	22.680	1,00	0,40	2	1



# QUEBRADA EL PUELICHE

## CANAL TRANQUE GANNON (24-2)



▣] RIEGA ADEMAS POR RIO RARI CANAL RAMOS.

CÓMUNA : COLBUN

CUENCA : MAULE SUB CUENCA : RIO LONCOMILLA  
 FUENTE : QUEBRADA EL PUELCHÉ CANAL DERIVADO : \_\_\_\_\_  
 CANAL MATRIZ : TRANQUE GANNON CANAL SUB DERIVADO : \_\_\_\_\_  
 CANAL SUB SUB DERIV. : \_\_\_\_\_

ENCUESTA N°	COMUNA ROL S.I.I.	NOMBRE DEL PROPIETARIO NOMBRE DEL PREDIO	ACCIONES VOL. O CAUDAL	U S O	SUP. (Há)	LUGAR INSCRIPCION N° AÑO
✓ 314	Colbún 24-2 <u>a/</u>	Gannon Laborde Lousteau John El Puelche	22.680 *	R	1,00	S/I
	<u>a/</u>	Riega además por Río Rari canal Ramos.				

\* M<sup>3</sup>/Há/AÑO.

## ESTERO RAIZ PELADA

## A. CARACTERISTICAS FISICAS.

Estero afluente del río Rari, nace en una rinconada al Norte del río Rari, se destacan los cerros Treguiles, Virománda y Risco Negro en la parte superior de su cuenca. Este estero cuenta con recursos que son aprovechados para acumular en un pequeño tranque que origina el canal Tranque Arce, en su curso superior.

En el curso medio y bajo recibe los aportes de los derrames de riego del canal Matanzas-Rari. Además es utilizado como conducción de los aportes entregados por el canal Matanzas-Rari para extraer, más abajo, el derivado Santa Olga.

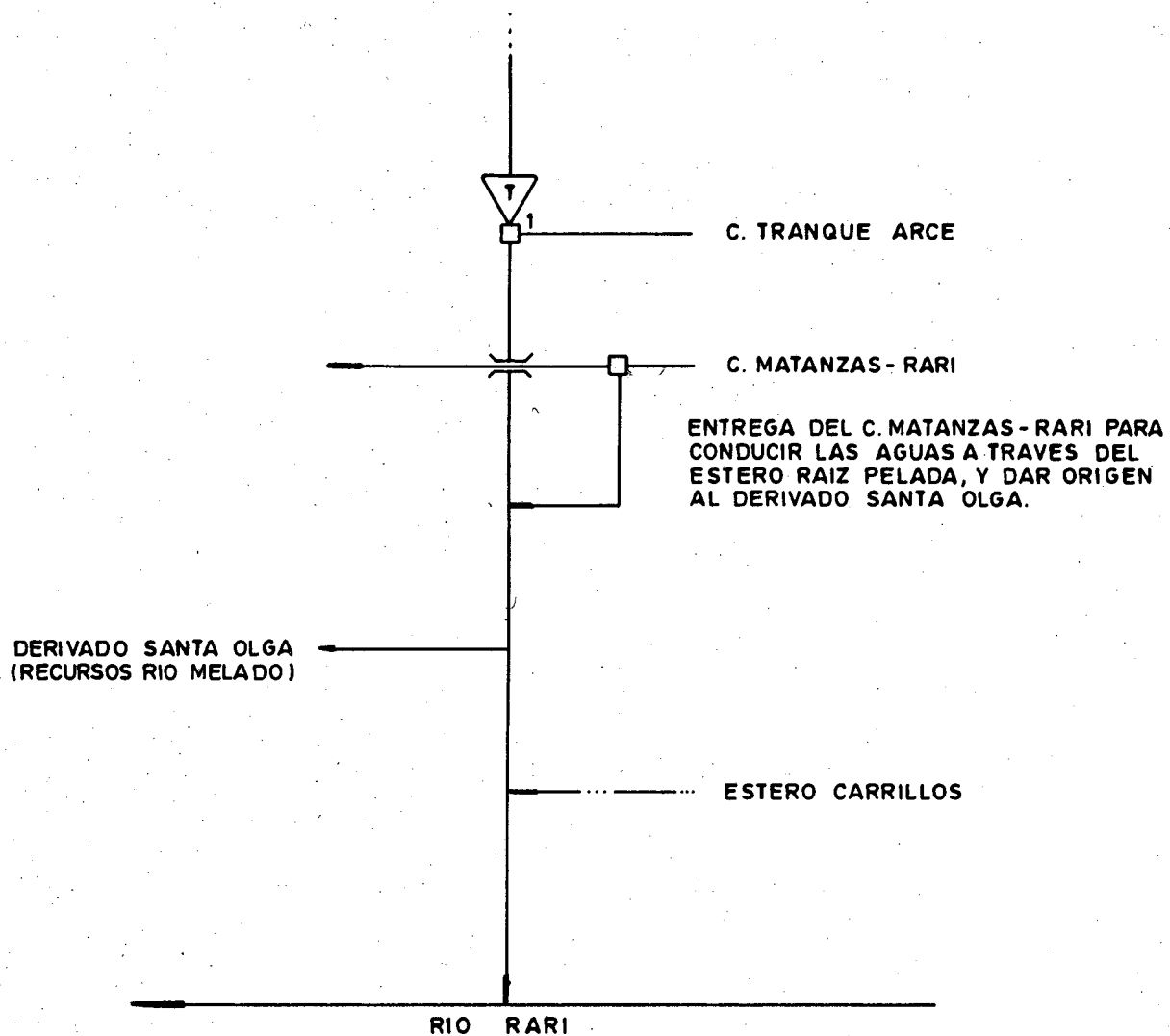
## B. ACCIONES EN LA FUENTE Y DISTRIBUCION.

El estero no posee acciones legalmente constituidas. Los recursos del estero se distribuyen sin regulación, extrayendo del canal el volumen de acuerdo a su capacidad.

## C. CONSTITUCION LEGAL.

El estero no está constituido en Junta de Vigilancia y no existe Asociación de Canalistas.

## DIAGRAMA GENERAL ESTERO RAIZ PELADA



## CANAL TRANQUE ARCE

Bocatoma Nº 1.

## A. CARACTERISTICAS FISICAS.

El canal Tranque Arce extrae su caudal en la ribera izquierda del estero Raíz Pelada, en el rol 32-9 de la comuna de Colbún.

La captación se efectúa através de un pequeño tranque sobre el estero. El canal tiene una longitud de 300 m y riega 8,0 Há de una sola propiedad.

## B. ACCIONES EN LA FUENTE Y DISTRIBUCION.

El canal no posee acciones legalmente constituidas. Los recursos se extraen de acuerdo a la capacidad del canal.

## C. CONSTITUCION LEGAL.

No existe organización de ningún tipo.

## D. NOMBRE DEL DIRECTORIO O REPRESENTANTE.

El representante es el señor Miguel Muñoz Pinochet, Correo Panimávida-Los Maitenes.

## CUADRO RESUMEN

CUENCA :           RIO MAULE          

FUENTE :           ESTERO RAIZ PELADA          

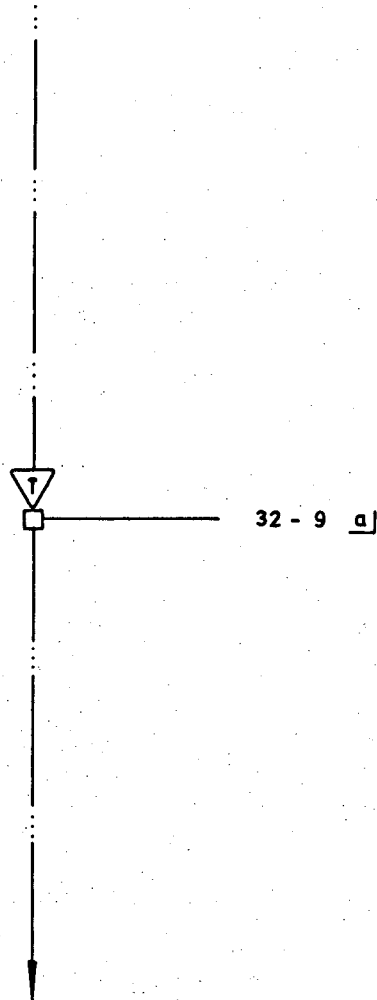
AFLUENTE DE :           RIO RARI          

SUB CUENCA :           RIO LONCOMILLA          

CANAL :           TRANQUE ARCE          

CANAL PRINCIPAL	DERIVADO	SUB DERIVADO	SUB SUB DERIVADO	NUMERO DE REGANTES	NUMERO DE ENCUESTAS	DOTACION M <sup>3</sup> /Há./AÑO	SUPERFICIE (Há.)	LONGITUD DEL CANAL KM	NUMERO DE OBRAS DE ARTE	NUMERO DE OBRAS DE REGULACION
TRANQUE ARCE				1	-	16.200	8,00	0,30	2	1

ESTERO RAIZ PELADA  
CANAL TRANQUE ARCE



a) RIEGA ADEMÁS POR RIO MELADO-ESTERO LA MATANZA CANAL MATANZAS-RARI Y CON RECURSOS DEL SISTEMA MAULE SUR.

NOTA : SE UTILIZA COMO CAUCE DEL CANAL MATANZAS-RARI DERIVADO SANTA OLGA.

COMUNA : COLBUN



CUENCA : MAULESUB CUENCA : RIO LONGOMILLAFUENTE : ESTERO RAIZ PELADA

CANAL DERIVADO : \_\_\_\_\_

CANAL MATRIZ : TRANQUE ARCE

CANAL SUB DERIVADO : \_\_\_\_\_

CANAL SUB SUB DERIV. : \_\_\_\_\_

ENCUESTA N°	COMUNA ROL S.I.I.	NOMBRE DEL PROPIETARIO NOMBRE DEL PREDIO	ACCIONES VOL. O CAUDAL	U S O	SUP. (Há)	LUGAR INSCRIPCION Fs. N° AÑO
469	Colbún 32-9 <u>a/</u>	Soc. Agrícola Ganadera Forestal Arce Ltda. Los Maitenes	16.200 *	R	8,00	S/I
	<u>a/</u>	Riega además por Río Melado-Estero La Matanza canal Matanzas-Rari y con recursos del sistema Maule Sur.				



## ESTERO SIN NOMBRE TRES.

## A. CARACTERISTICAS FISICAS.

Estero afluente del Estero Caballo Blanco, nace de una pequeña quebrada al Este de Panimávida.

Este estero cuenta con recursos propios y principalmente por derrames del regadío del sistema Maule Sur y el canal Matanzas-Rari, constituyéndose en el límite natural entre los dos sistemas de regadío.

El estero cuenta con un sólo canal que nace en la ribera derecha, que riega el sector Sur de Panimávida.

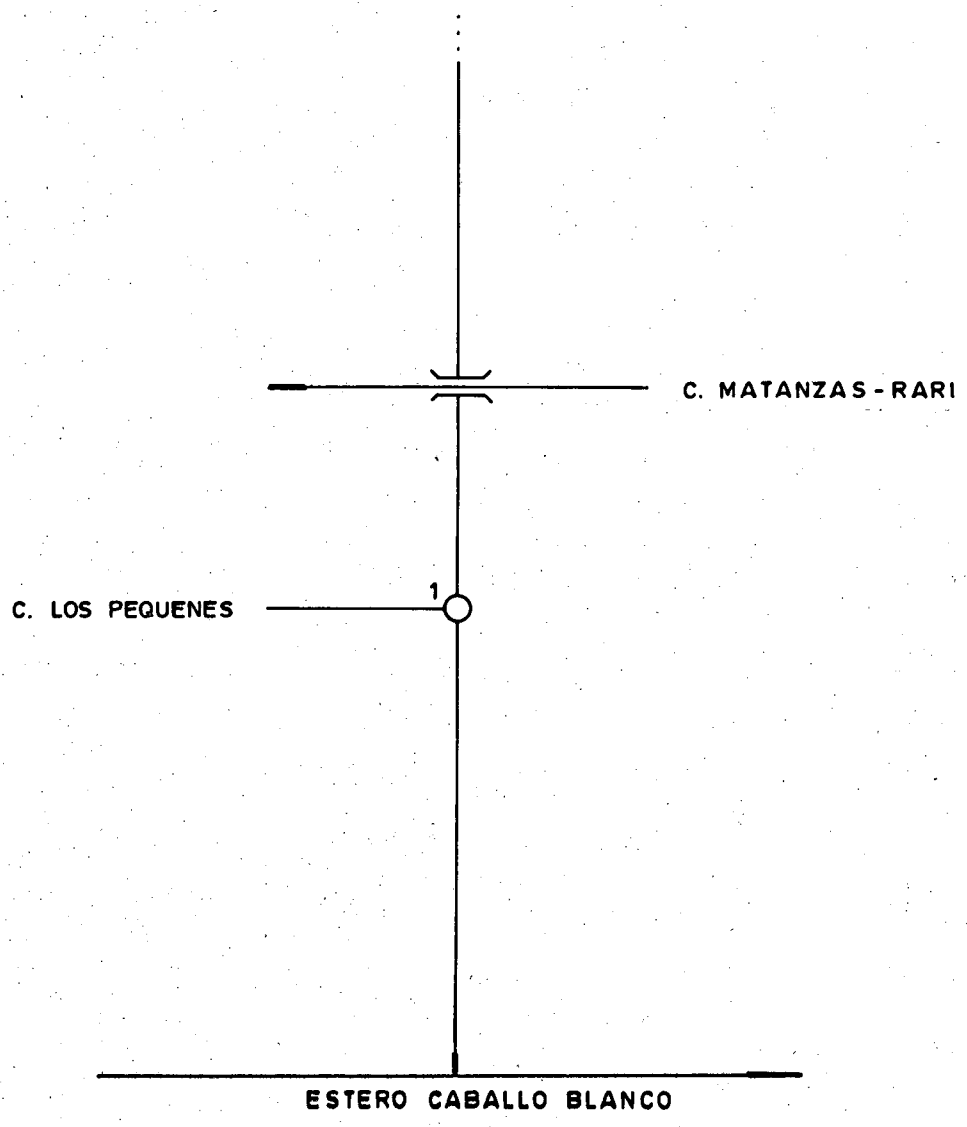
## B. ACCIONES EN LA FUENTE Y DISTRIBUCION.

El estero no posee acciones legalmente constituidas. Los recursos se distribuyen sin regulación, extrayendo del canal el volumen de acuerdo a la capacidad del canal.

## C. CONSTITUCION LEGAL.

El estero no está constituido en Junta de Vigilancia y no existe Asociación de Canalistas.

# DIAGRAMA GENERAL ESTERO SIN NOMBRE TRES



## CANAL LOS PEQUENES

Bocatoma Nº 1.

## A. CARACTERISTICAS FISICAS.

El canal Los Pequenes extrae su caudal en la ribera derecha del estero Sin Nombre Tres, en el rol 32-54 de la comuna de Colbún.

La obra de captación, de carácter temporal, consiste en un taco compuesto de palos, ramas y piedras.

El canal tiene un largo de 1,80 Km y sirve a tres propiedades, que riegan en conjunto 16,00 Há.

Las obras de arte del canal la constituye un sifón.

## B. ACCIONES EN LA FUENTE Y DISTRIBUCION.

El canal no posee acciones legalmente establecidas. Los recursos se extraen de acuerdo a la capacidad del canal.

## C. CONSTITUCION LEGAL.

No existe organización de ningún tipo.

## D. NOMBRE DEL DIRECTORIO O REPRESENTANTE.

No existe directiva ni representante en el canal.

## CUADRO RESUMEN

CUENCA :           RIO MAILLE          

FUENTE : ESTERO SIN NOMBRE TRES

AFLUENTE DE : EST. CABALLO BLANCO

SUB CUENCA :           RIO LONCOMILLA          

CANAL :           LOS PEQUENES          

CANAL PRINCIPAL	DERIVADO	SUB DERIVADO	SUB SUB DERIVADO	NUMERO DE REGANTES	NUMERO DE ENCUESTAS	DOTACION M <sup>3</sup> /Há./AÑO	SUPERFICIE (Há.)	LONGITUD DEL CANAL KM	NUMERO DE OBRAS DE ARTE	NUMERO DE OBRAS DE REGULACION
LOS PEQUENES				3	3	16.200	16,00	1,80	2	1

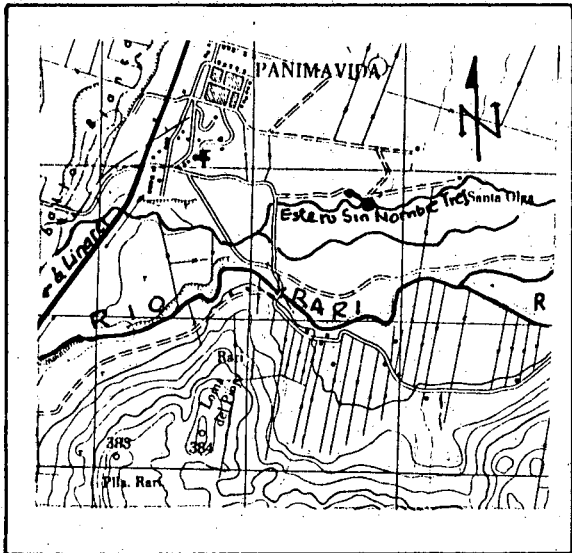
ESTERO SIN NOMBRE TRES

FECHA 11.03.85

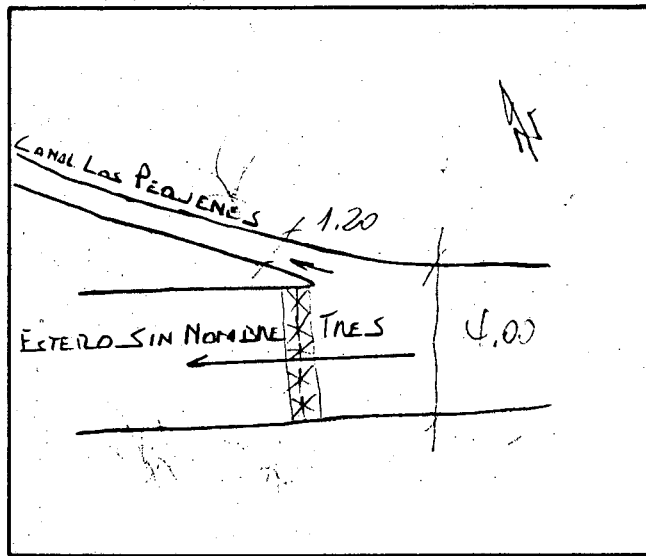
CANAL LOS PEQUEÑOS

BOCATOMA Nº 1

UBICACION



CROQUIS



DESCRIPCION DE LA BOCATOMA: Mediante un taco de palos, ramas, ramillas y piedras se desvían las aguas hacia el canal. Toma estacional.

---



---



---



---



---

SECCION DE CONTROL: NO POSEE

TIPO:

CARACTERISTICAS:

---



---

OBSERVACIONES: Se localiza en el rol 32-54, comuna de Colbún, acceso relativamente fácil por interior del predio.

Bocatoma ubicada en Plano Nº 28.

---



---

COMUNA: COLBUN.

ESTERO SIN NOMBRE TRES  
CANAL LOS PEQUENES (32-54)

EST. SIN NOMBRE TRES

32-46

32-45

32-36 a]

a] RIEGA ADEMAS CON RECURSOS DEL SISTEMA MAULE SUR.

COMUNA : COLBUN

CUENCA : MAULESUB CUENCA : RIO LONCOMILLAFUENTE : ESTERO SIN NOMBRE TRES

CANAL DERIVADO : \_\_\_\_\_

CANAL MATRIZ : LOS PEQUENES

CANAL SUB DERIVADO : \_\_\_\_\_

CANAL SUB SUB DERIV. : \_\_\_\_\_

ENCUESTA N°	COMUNA ROL S.I.I.	NOMBRE DEL PROPIETARIO NOMBRE DEL PREDIO	ACCIONES VOL. O CAUDAL	U S O	SUP. (Há)	LUGAR INSCRIPCION Fs. N° AÑO
346	Colbún 32-46	Carrasco Castillo Víctor Pc. 4 Los Pequeños	16.200 *	R	5,00	S/I
347	Colbún 32-45	López Reyes Juan Francisco Las Higueras	16.200 *	R	8,00	S/I
348	Colbún 32-36 <u>a/</u>	Vio Valdivieso Jorge San Francisco	16.200 *	R	3,00	S/I
	<u>a/</u>	Riega además con Recursos del sistema Maule Sur.				