

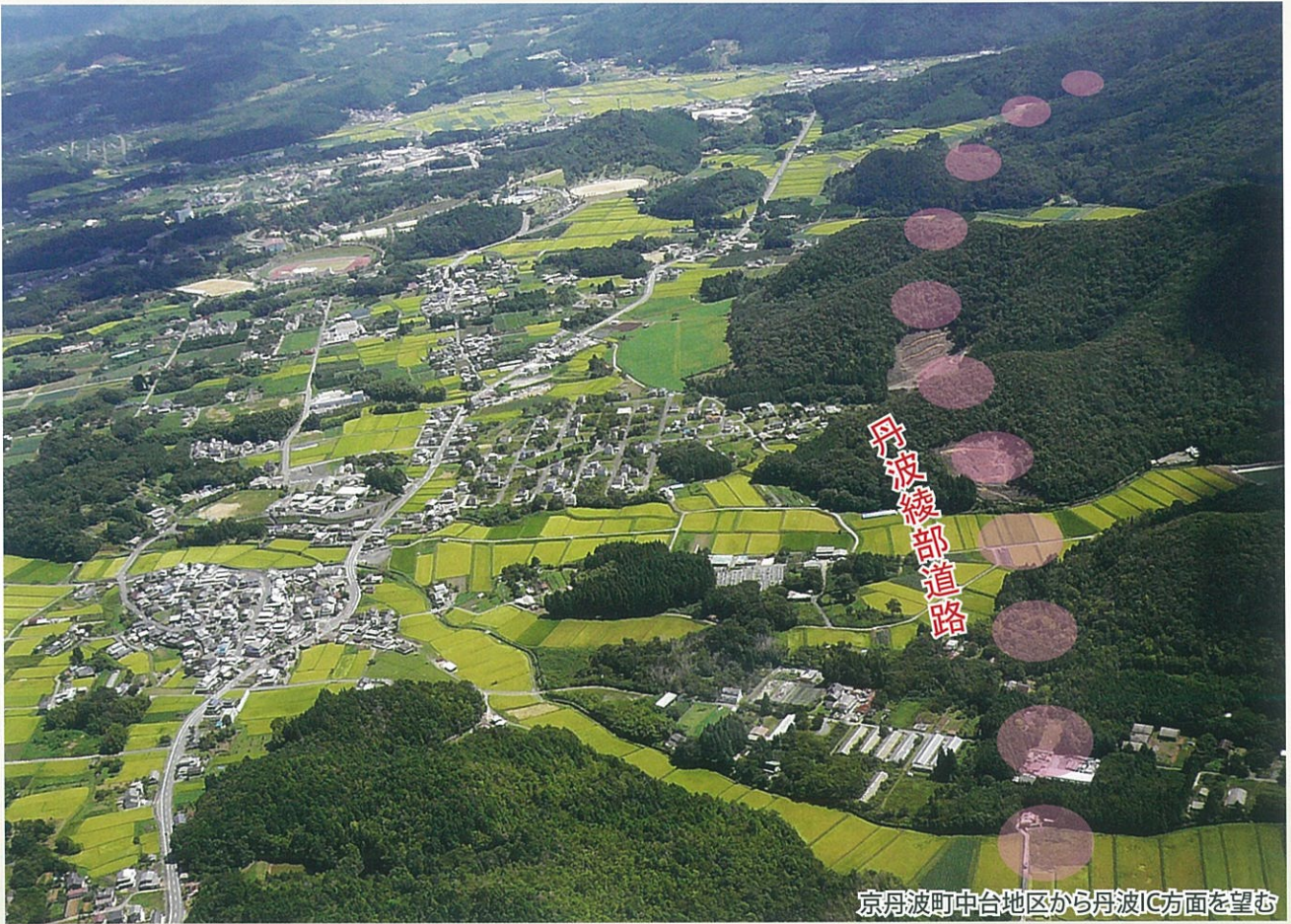
祝  
開通

丹波綾部道路  
京丹波わちゝ丹波

国道478号

# 京都縦貫自動車道

## 丹波綾部道路



京丹波町中台地区から丹波IC方面を望む

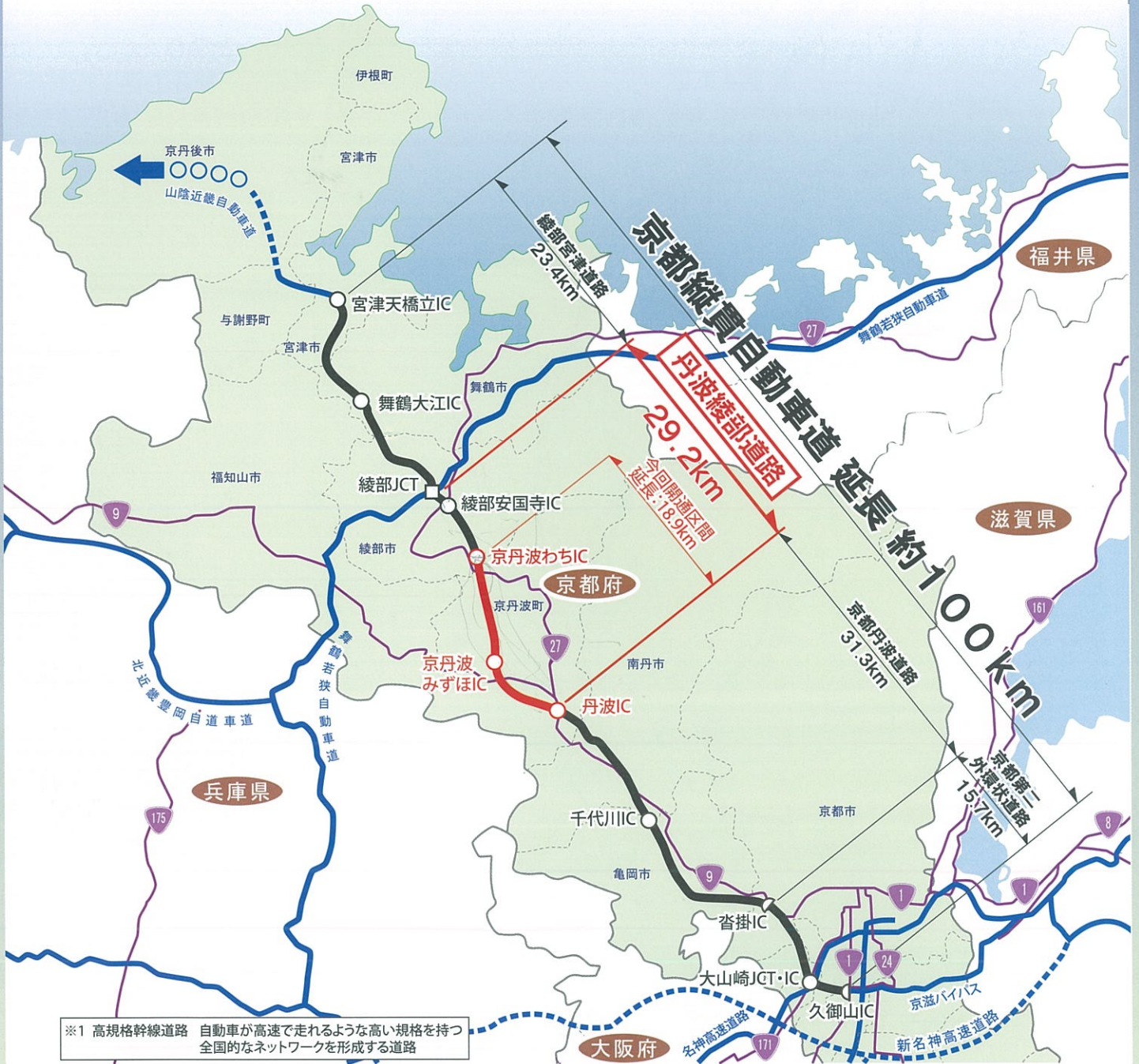


国土交通省 近畿地方整備局  
福知山河川国道事務所

# ◎事業の概要

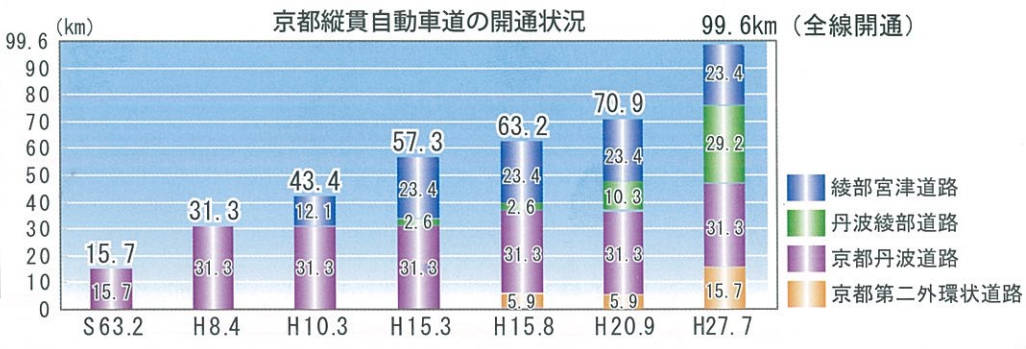
京都縦貫自動車道は、南北に長い京都府の北部地域と南部地域を結ぶ全長約100kmの高規格幹線道路<sup>※1</sup>であり、京都府の北部地域と南部地域の連携強化を図り、京都府域全体の発展に貢献する道路として期待されています。

丹波綾部道路は、京都縦貫自動車道の一部区間を担い、京都府中部及び北部地域の活性化を図るとともに、交通混雑の緩和、国道9号・27号等に対する代替機能の確保等を目的とした道路です。



※1 高規格幹線道路 自動車が高速で走れるような高い規格を持つ全国的なネットワークを形成する道路

凡 例	
<span style="color: red;">—</span>	京都縦貫自動車道 (今回開通区間)
<span style="color: black;">—</span>	京都縦貫自動車道 (開通済)
○○○○	自動車専用道路 (計画中)
----	自動車専用道路 (事業中)
—	自動車専用道路 (開通済)
—	直轄国道



## ◎計画の概要

■ 国道番号	一般国道478号
■ 区 間	自) 京都府綾部市七百石町 至) 京都府船井郡京丹波町市森
■ 道路延長	29.2km
■ 道路の区分	第1種 第3級
■ 計画速度	80km/h
■ 車 線 数	4車線(暫定2車線) <sup>※1</sup>

### ■ 接続IC・JCT名称

名 称	接続位置	接続施設	接続方向
綾部JCT	綾部市七百石町	舞鶴若狭自動車道	全方向
綾部安国寺IC	綾部市安国寺町	国道27号	全方向
京丹波わちIC	京丹波町 才原	国道27号	全方向
京丹波みずほIC	京丹波町 井脇	国道173号	全方向
丹波IC	京丹波町 須知	国道9号	全方向



綾部ジャンクション(綾部市七百石町)



綾部安国寺インターチェンジ  
(綾部市安国寺町)



京丹波わちインターチェンジ  
(京丹波町才原)

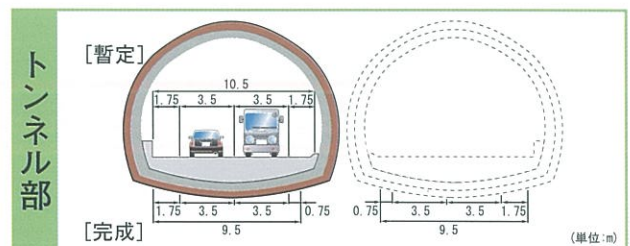
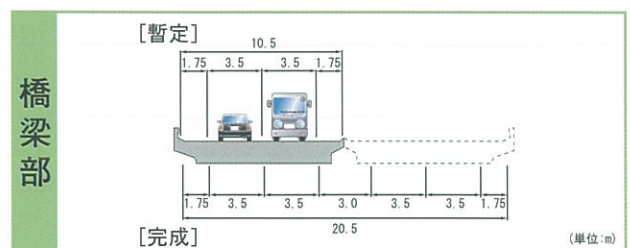
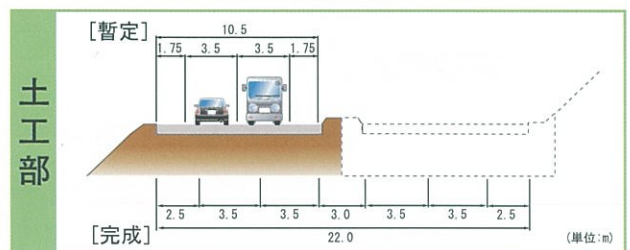
## ◎事業の経緯



※1 暫定2車線 4車線で計画している道路について、早期に整備効果を発現させるために2車線分を先行的に整備し、開通した形態

※2 都市計画 都市の健全な発展と秩序ある整備を図るための土地利用・施設整備・開発事業などに関する計画

## ◎標準断面図



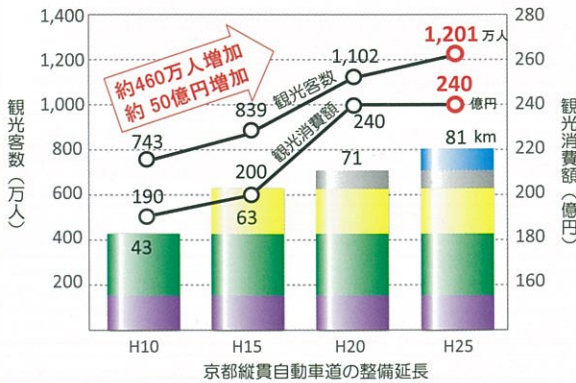
寸法 上段：暫定断面  
下段：完成断面

# ◎事業の効果

## 地域観光の活性化

京都縦貫自動車道の段階的開通により、観光客数及び観光消費額が増加しています。また、全線開通により、琵琶湖周辺の周遊観光ルートが形成され、より一層の観光交流、地域経済の好循環が期待されます。

■沿線地域の観光客数と観光消費額の推移

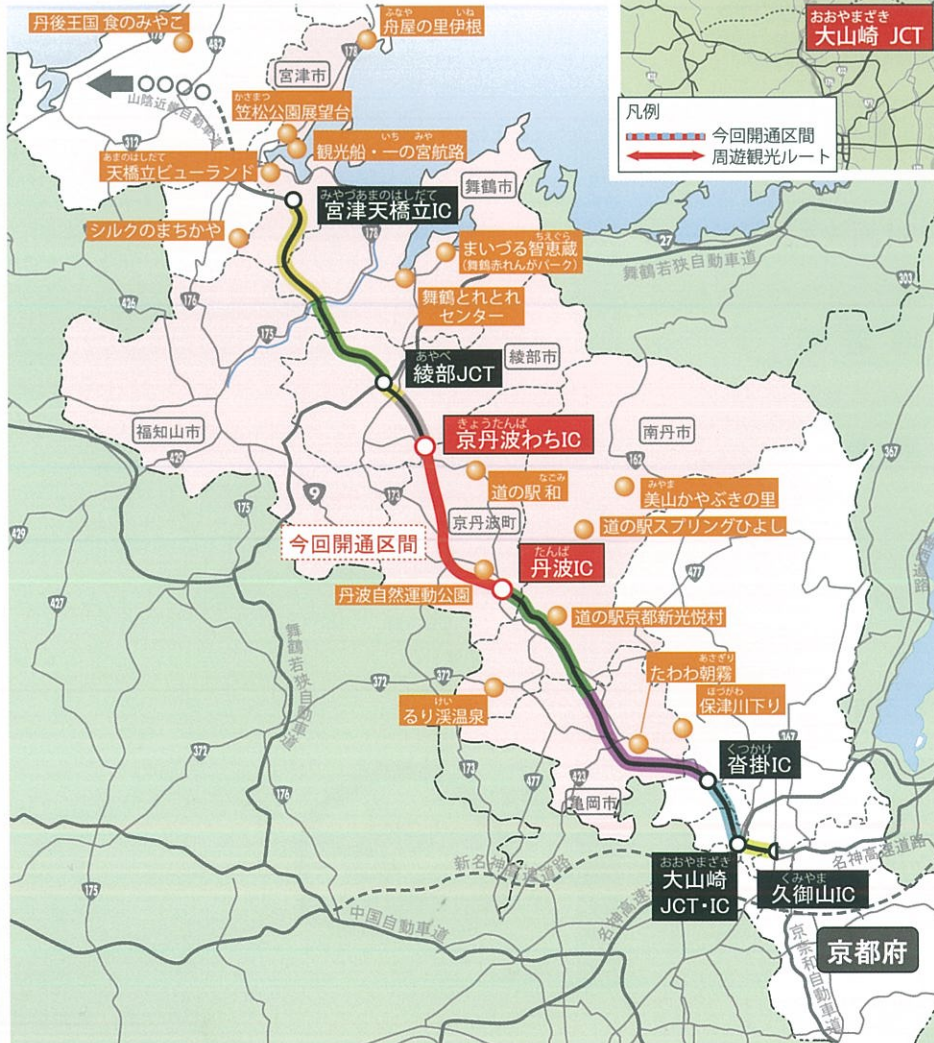


出典：京都府観光統計より（H10はH11値を示す）  
注）京都府北中部地域の京都縦貫自動車道沿線市町（福知山市、綾部市、舞鶴市、宮津市、亀岡市、南丹市、京丹波町）が集計対象

■周遊観光ルートを形成



■京都縦貫自動車道の開通時期



- 京都縦貫自動車道
- ～ 京都縦貫自動車道の開通時期～
- S63年開通
- H8～10年開通
- H15年開通
- H20年開通
- H25年開通
- 今回開通区間
- 京都府北中部地域の沿線市町

# ◎事業の効果

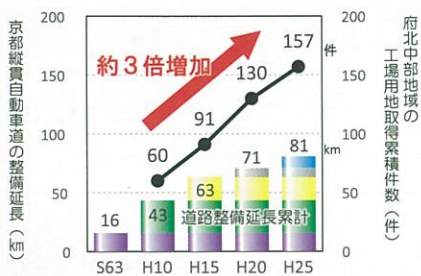
## 地域産業の活性化

京都縦貫自動車道の段階的開通により、沿線における企業立地が進展しています。

また、京都舞鶴港の取扱貨物量が増加しているほか、綾部市では求人倍率が2倍となるなど、地域が活性化しています。

全線開通により、更なる企業立地の進展、民間需要の拡大、地域経済の活性化が期待されます。

■府北中部地域の工場用地取得累積件数



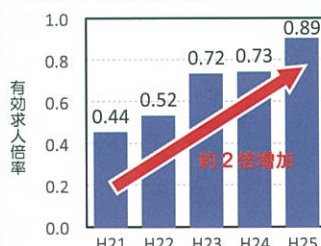
出典：工業立地動向調査  
注：工場用地取得累積件数は、亀岡市以北の1,000㎡以上の工場用地の取得件数(研究系含む)

■舞鶴港の取扱貨物量



出典：京都舞鶴港港統計

■綾部市の有効求人倍率



出典：ハローワーク綾部



## 交通混雑の緩和

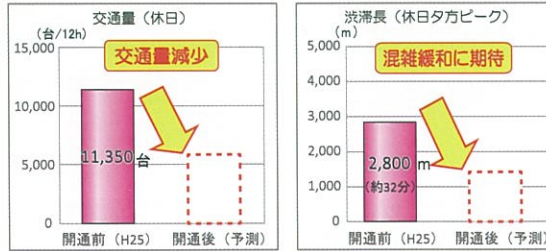
国道27号蒲生交差点で夏の行楽期には交通混雑が発生しています。

全線開通により、蒲生交差点の交通混雑の緩和が期待されます。

■国道27号の渋滞状況 (蒲生交差点より2.8km地点)



■蒲生交差点の交通状況



出典：福知山河川国道事務所



国土交通省 近畿地方整備局  
福知山河川国道事務所

〒620-0875

京都府福知山市字堀小字今岡2459-14

TEL : 0773-22-5104(代表)

<http://www.kkr.mlit.go.jp/fukuchiyama/>

道路緊急ダイヤル 道路の異常を発見したらお知らせ下さい

全国共通電話番号 #9910 落下物 落石 雪崩 路面の穴ぼこ 道路施設の破損 など


※運転中の通話は道路交通法により禁止されています。安全な場所に停車してからのご連絡をお願いします。

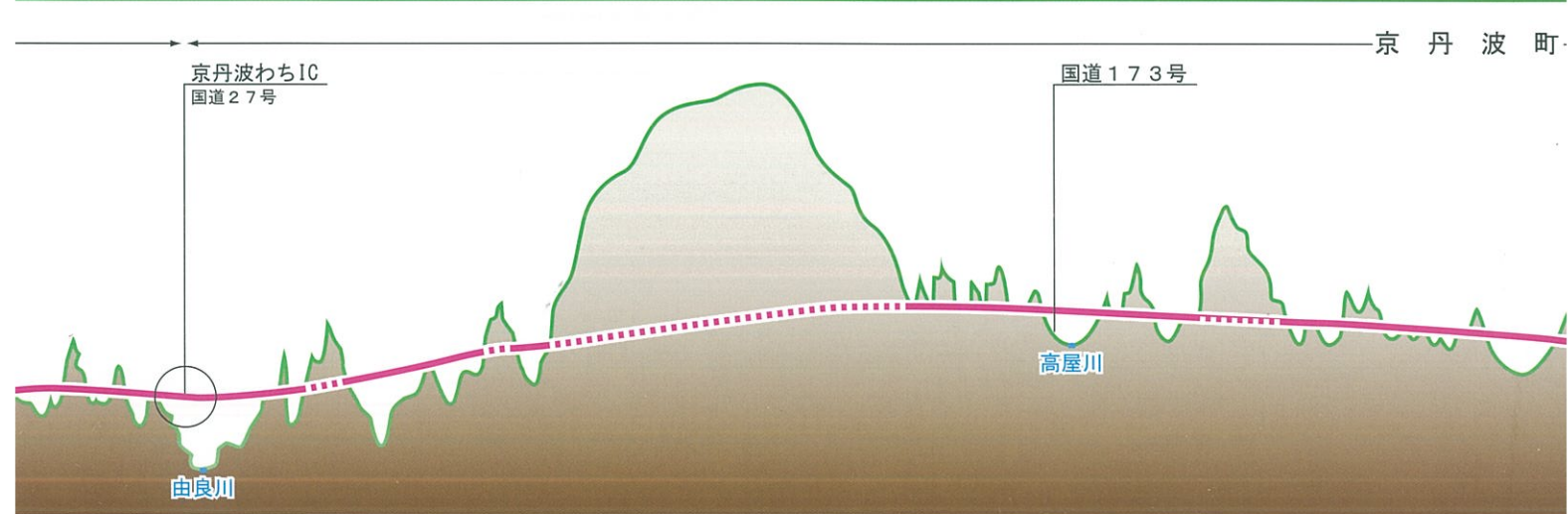
平成27年7月

■ 路線図



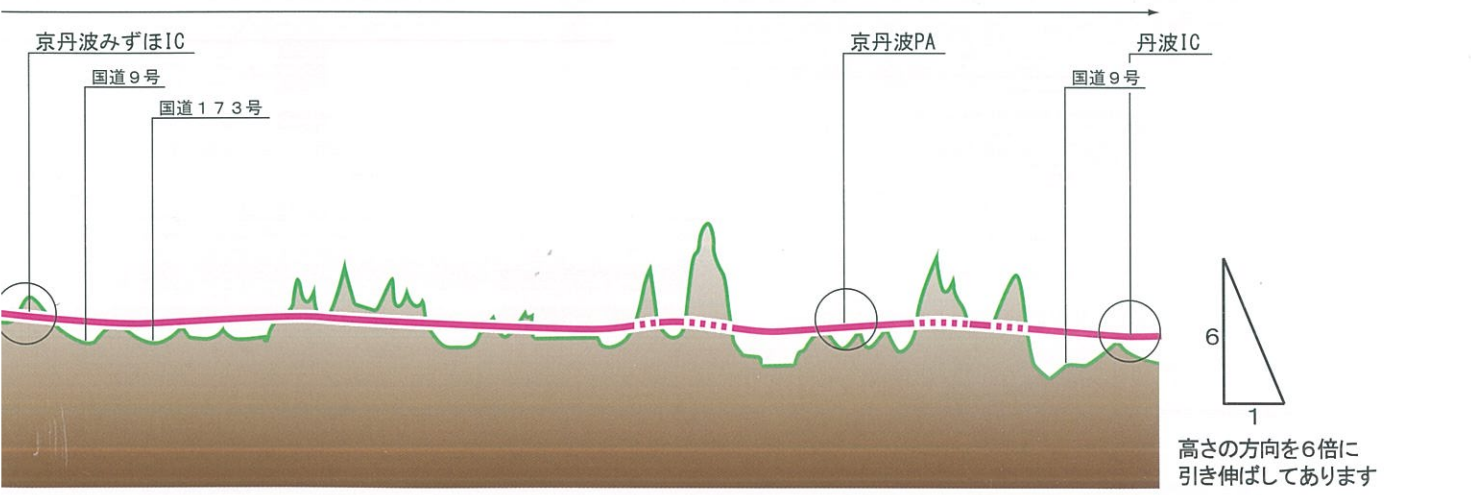
■ 縦断図





都 府  
636,092人

南 丹 市  
35,214人





■路線図

「この地図は、国土地理院長の承認を得て、同院発行の5万分1地形図を複製したものである。(承認番号 平23情複、第608号)」



■縦断面

