

**Коми Республикаса Правительство**

**Коми Республикаса  
административно-территориальной  
да муниципальной тэчас**

2006 вося август 1 лун выlö

квайтöдысь лэдзöмтор, официальной

**Сыктывкар 2006**



**Правительство Республики Коми**

**Административно-территориальное  
и муниципальное устройство  
Республики Коми**

на 1 августа 2006 года

издание шестое, официальное

**Сыктывкар 2006**

УДК 911.37:342.26(470.13)  
ББК 67.400.6  
А31

**Административно-территориальное и муниципальное устройство Республики Коми (на 1 августа 2006 года). Издание шестое, официальное / ГУ «ТФИ РК». – Сыктывкар, 2006. стр. 278, илл. 87.**

Справочник административно-территориального и муниципального устройства Республики Коми составлен по состоянию на 1 августа 2006 года. В справочник помещены: перечень городов, поселков, сёл, деревень; перечень административных территорий; перечень муниципальных образований; перечень изменений в административно-территориальном устройстве в период с 1956 года по 2006 год; схемы границ административно-территориальных образований и административных территорий, другие справочные материалы.

Справочник предназначен для работников органов государственной власти и органов местного самоуправления, научных сотрудников, преподавателей и студентов, а также для широкого круга читателей как в Республике Коми, так и за её пределами.

Справочник является официальным изданием Правительства Республики Коми.

**Редакционная коллегия:** Олейник И.И (главный редактор), Ермаков А.А. (заместитель главного редактора), Жуков В.П., Завьялова Л.В., Попова М.В., Поголицын В.А., Сквозников В.Я., Сметанин А.Ф.

Справочник подготовлен Государственным учреждением Республики Коми «Территориальный фонд информации по природным ресурсам и охране окружающей среды Республики Коми» в 2006 г., г. Сыктывкар, ул. Интернациональная, 108А. Лицензия Федерального агентства геодезии и картографии №ВВГ-00576К от 19 августа 2003 года. Разрешение от 27 октября 2006 года № 206-06.

© Картографическая основа, Роскартография, 1998

© Составление, обновление картографической основы, картосоставление ГУ «ТФИ РК», 2006

ISBN 5-7934-0169-5

Подписано в печать 7.12.2006 г. Формат 60x84/8. Бумага офсетная 80 г/м<sup>2</sup>.

Печать офсетная. Гарнитура «Times». Усл. печ. л. 32,55.

Тираж 1000 экз. Заказ № 6528.

Отпечатано в ОАО «Коми республиканская типография».

167982, г. Сыктывкар, ул. Первомайская, 70.

Лицензия Федерального Агентства геодезии и картографии № ВВГ - 00708К от 2.12.2003.

## СОДЕРЖАНИЕ

<b>ВВЕДЕНИЕ</b> .....	5
<b>ОСНОВНЫЕ ПОНЯТИЯ И ТЕРМИНЫ, ИСПОЛЬЗУЕМЫЕ В СПРАВОЧНИКЕ</b> .....	6
ПОНЯТИЯ И ТЕРМИНЫ АДМИНИСТРАТИВНО-ТЕРРИТОРИАЛЬНОГО УСТРОЙСТВА .....	6
ПОНЯТИЯ И ТЕРМИНЫ МУНИЦИПАЛЬНОГО УСТРОЙСТВА .....	7
<b>СОКРАЩЕНИЯ, ИСПОЛЬЗУЕМЫЕ В СПРАВОЧНИКЕ</b> .....	9
<b>РЕСПУБЛИКА КОМИ</b> .....	10
<b>НАСЕЛЁННЫЕ ПУНКТЫ</b> .....	11
ГОРОДА РЕСПУБЛИКАНСКОГО ЗНАЧЕНИЯ .....	13
РАЙОНЫ В ГОРОДЕ .....	13
ГОРОДА РАЙОННОГО ЗНАЧЕНИЯ .....	13
ПОСЕЛКИ ГОРОДСКОГО ТИПА .....	13
ПОСЕЛКИ СЕЛЬСКОГО ТИПА .....	14
СЁЛА .....	21
ДЕРЕВНИ .....	24
<b>АДМИНИСТРАТИВНО-ТЕРРИТОРИАЛЬНОЕ УСТРОЙСТВО</b> .....	37
ГОРОД РЕСПУБЛИКАНСКОГО ЗНАЧЕНИЯ СЫКТЫВКАР С ПОДЧИНЕННОЙ ЕМУ ТЕРРИТОРИЕЙ .....	39
ГОРОД РЕСПУБЛИКАНСКОГО ЗНАЧЕНИЯ ВОРКУТА С ПОДЧИНЕННОЙ ЕМУ ТЕРРИТОРИЕЙ .....	40
ГОРОД РЕСПУБЛИКАНСКОГО ЗНАЧЕНИЯ ВУКТЫЛ С ПОДЧИНЕННОЙ ЕМУ ТЕРРИТОРИЕЙ .....	42
ГОРОД РЕСПУБЛИКАНСКОГО ЗНАЧЕНИЯ ИНТА С ПОДЧИНЕННОЙ ЕМУ ТЕРРИТОРИЕЙ .....	43
ГОРОД РЕСПУБЛИКАНСКОГО ЗНАЧЕНИЯ ПЕЧОРА С ПОДЧИНЕННОЙ ЕМУ ТЕРРИТОРИЕЙ .....	45
ГОРОД РЕСПУБЛИКАНСКОГО ЗНАЧЕНИЯ СОСНОГОРСК С ПОДЧИНЕННОЙ ЕМУ ТЕРРИТОРИЕЙ .....	47
ГОРОД РЕСПУБЛИКАНСКОГО ЗНАЧЕНИЯ УСИНСК С ПОДЧИНЕННОЙ ЕМУ ТЕРРИТОРИЕЙ .....	49
ГОРОД РЕСПУБЛИКАНСКОГО ЗНАЧЕНИЯ УХТА С ПОДЧИНЕННОЙ ЕМУ ТЕРРИТОРИЕЙ .....	51
ИЖЕМСКИЙ РАЙОН .....	53
КНЯЖПОГОСТСКИЙ РАЙОН .....	55
КОЙГОРОДСКИЙ РАЙОН .....	57
КОРТКЕРОССКИЙ РАЙОН .....	59
ПРИЛУЗСКИЙ РАЙОН .....	62
СЫКТЫВДИНСКИЙ РАЙОН .....	65
СЫСОЛЬСКИЙ РАЙОН .....	67
ТРОИЦКО-ПЕЧОРСКИЙ РАЙОН .....	70
УДОРСКИЙ РАЙОН .....	72
УСТЬ-ВЫМСКИЙ РАЙОН .....	75
УСТЬ-КУЛОМСКИЙ РАЙОН .....	78
УСТЬ-ЦИЛЕМСКИЙ РАЙОН .....	81
<b>МУНИЦИПАЛЬНОЕ УСТРОЙСТВО</b> .....	83
МУНИЦИПАЛЬНОЕ ОБРАЗОВАНИЕ ГОРОДСКОГО ОКРУГА «СЫКТЫВКАР» .....	85
МУНИЦИПАЛЬНОЕ ОБРАЗОВАНИЕ ГОРОДСКОГО ОКРУГА «ВОРКУТА» .....	86
МУНИЦИПАЛЬНОЕ ОБРАЗОВАНИЕ ГОРОДСКОГО ОКРУГА «ИНТА» .....	87
МУНИЦИПАЛЬНОЕ ОБРАЗОВАНИЕ ГОРОДСКОГО ОКРУГА «УСИНСК» .....	88
МУНИЦИПАЛЬНОЕ ОБРАЗОВАНИЕ ГОРОДСКОГО ОКРУГА «УХТА» .....	89
МУНИЦИПАЛЬНОЕ ОБРАЗОВАНИЕ МУНИЦИПАЛЬНОГО РАЙОНА «ВУКТЫЛ» .....	90
МУНИЦИПАЛЬНОЕ ОБРАЗОВАНИЕ МУНИЦИПАЛЬНОГО РАЙОНА «ИЖЕМСКИЙ» .....	91
МУНИЦИПАЛЬНОЕ ОБРАЗОВАНИЕ МУНИЦИПАЛЬНОГО РАЙОНА «КНЯЖПОГОСТСКИЙ» .....	93

МУНИЦИПАЛЬНОЕ ОБРАЗОВАНИЕ МУНИЦИПАЛЬНОГО РАЙОНА «КОЙГОРОДСКИЙ» .....	95
МУНИЦИПАЛЬНОЕ ОБРАЗОВАНИЕ МУНИЦИПАЛЬНОГО РАЙОНА «КОРТКЕРОССКИЙ» .....	97
МУНИЦИПАЛЬНОЕ ОБРАЗОВАНИЕ МУНИЦИПАЛЬНОГО РАЙОНА «ПЕЧОРА» .....	99
МУНИЦИПАЛЬНОЕ ОБРАЗОВАНИЕ МУНИЦИПАЛЬНОГО РАЙОНА «ПРИЛУЗСКИЙ» .....	101
МУНИЦИПАЛЬНОЕ ОБРАЗОВАНИЕ МУНИЦИПАЛЬНОГО РАЙОНА «СОСНОГОРСК» .....	104
МУНИЦИПАЛЬНОЕ ОБРАЗОВАНИЕ МУНИЦИПАЛЬНОГО РАЙОНА «СЫКТЫВДИНСКИЙ» .....	106
МУНИЦИПАЛЬНОЕ ОБРАЗОВАНИЕ МУНИЦИПАЛЬНОГО РАЙОНА «СЫСОЛЬСКИЙ» .....	108
МУНИЦИПАЛЬНОЕ ОБРАЗОВАНИЕ МУНИЦИПАЛЬНОГО РАЙОНА «ТРОИЦКО-ПЕЧОРСКИЙ» .....	110
МУНИЦИПАЛЬНОЕ ОБРАЗОВАНИЕ МУНИЦИПАЛЬНОГО РАЙОНА «УДОРСКИЙ» .....	112
МУНИЦИПАЛЬНОЕ ОБРАЗОВАНИЕ МУНИЦИПАЛЬНОГО РАЙОНА «УСТЬ-ВЫМСКИЙ» .....	114
МУНИЦИПАЛЬНОЕ ОБРАЗОВАНИЕ МУНИЦИПАЛЬНОГО РАЙОНА «УСТЬ-КУЛОМСКИЙ» .....	116
МУНИЦИПАЛЬНОЕ ОБРАЗОВАНИЕ МУНИЦИПАЛЬНОГО РАЙОНА «УСТЬ-ЦИЛЕМСКИЙ» .....	119
<b>ИЗМЕНЕНИЯ В АДМИНИСТРАТИВНО-ТЕРРИТОРИАЛЬНОМ ДЕЛЕНИИ КОМИ АССР</b>	
<b>С 1956 ПО 1960 ГОДЫ</b> .....	121
<b>ИЗМЕНЕНИЯ В АДМИНИСТРАТИВНО-ТЕРРИТОРИАЛЬНОМ ДЕЛЕНИИ КОМИ АССР</b>	
<b>С 1960 ПО 1968 ГОДЫ</b> .....	123
<b>ИЗМЕНЕНИЯ В АДМИНИСТРАТИВНО-ТЕРРИТОРИАЛЬНОМ ДЕЛЕНИИ РЕСПУБЛИКИ КОМИ</b>	
<b>С 1968 ПО 1992 ГОДЫ</b> .....	135
<b>ИЗМЕНЕНИЯ В АДМИНИСТРАТИВНО-ТЕРРИТОРИАЛЬНОМ ДЕЛЕНИИ РЕСПУБЛИКИ КОМИ</b>	
<b>С 1992 ПО 2005 ГОДЫ</b> .....	149
<b>АЛФАВИТНЫЙ УКАЗАТЕЛЬ</b> .....	153
<b>ПРИЛОЖЕНИЯ</b> .....	167
ПРАВИЛА НАПИСАНИЯ ГЕОГРАФИЧЕСКИХ НАЗВАНИЙ НА КОМИ ЯЗЫКЕ .....	169
КОМПЛЕКСНАЯ ХАРАКТЕРИСТИКА РЕСПУБЛИКИ КОМИ .....	172
СХЕМЫ ГРАНИЦ АДМИНИСТРАТИВНО-ТЕРРИТОРИАЛЬНЫХ ОБРАЗОВАНИЙ И АДМИНИСТРАТИВНЫХ ТЕРРИТОРИЙ .....	191

## ВВЕДЕНИЕ

Настоящий справочник административно-территориального и муниципального устройства Республики Коми составлен по состоянию на 1 августа 2006 года с учётом изменений, происшедших с 1 августа 1992 года.

В справочник нового издания помещены:

- основные понятия и термины, используемые в справочнике;
- перечень городов республиканского и районного значения, поселков городского и сельского типа, сёл, деревень с указанием наименований населенных пунктов на русском и коми языках, года образования (преобразования) населенных пунктов, административно-территориальной принадлежности, численности населения, расстояния до ближайших железнодорожных станций;
- перечень административных территорий с указанием входящих в их состав населенных пунктов, наименования административных территорий на русском и коми языках, административных центров, количества населенных пунктов на административной территории, численности населения, расстояний до города Сыктывкара и административного центра административно-территориального образования;
- перечень муниципальных образований с указанием их статуса, состава, административных центров;
- перечень изменений в административно-территориальном устройстве Коми АССР, Коми ССР и Республики Коми в период с 1956 года по 2006 год;
- алфавитный указатель населенных пунктов с указанием наименований населенных пунктов на русском и коми языках, года образования (преобразования) населенных пунктов, административно-территориальной принадлежности;
- текст официально утвержденных Правил написания географических названий на коми языке;
- комплексная характеристика Республики Коми;
- схемы границ административно-территориальных образований и административных территорий.

Площади территорий административно-территориальных образований приводятся по данным Управления Федерального агентства кадастра объектов недвижимости по Республике Коми, сведения о численности постоянного населения – за 1989 год по данным Всесоюзной переписи населения, за 2002 год по данным Всероссийской переписи населения, предоставленным Территориальным органом Федеральной службы государственной статистики по Республике Коми.

Сведения о годе образования, преобразования или изменения категории населенных пунктов после 1956 года уточнены по правовым актам. В случае отсутствия официальной информации, даты уточнены по книге И.Л. Жеребцова «Где ты живёшь: Населенные пункты Республики Коми. Историко-демографический справочник» (Сыктывкар, 2000).

Схемы, содержащие изображения границ административных территорий, составлены на основании цифровых топографических карт масштаба 1:200000 разных лет издания, материалов последнего лесоустройства и территориального землеустройства с последующим обновлением, выполненным ГУ «ТФИ РК». Расстояния между населенными пунктами измерены по государственным топографическим картам масштаба 1:1 000 000 разных лет издания с учетом последних изменений в дорожной сети республики.

Справочник подготовлен к печати рабочей группой в составе: Серов А.В. (руководитель группы), Архипова Л.В., Ермаков А.А., Колданова И.А., Колегов М.Г., Мамонтова С.Ф., Обедков А.П., Панюкова Н.В., Попова О.И., Семёнова С.И., Уразов К.И., Шакурова Р.Я., Шевелёва С.Н. под руководством утвержденной Правительством Республики Коми редакционной коллегии в составе: Олейник И.И. (главный редактор), Ермаков А.А. (заместитель главного редактора), Жуков В.П., Завьялова Л.В., Попова М.В., Потолицын В.А., Сквозников В.Я., Сметанин А.Ф.

В работе по подготовке справочника приняли активное участие научные консультанты: Потолицын В.А., Четверикова Л.В., Жеребцов И.Л., Ракин А.Н.

Справочник предназначен для работников органов государственной власти и органов местного самоуправления, научных сотрудников, преподавателей и студентов, а также рассчитан для широкого круга читателей как в Республике Коми, так и за её пределами.

Справочник является официальным изданием Правительства Республики Коми.

# ОСНОВНЫЕ ПОНЯТИЯ И ТЕРМИНЫ ИСПОЛЬЗУЕМЫЕ В СПРАВОЧНИКЕ

## Понятия и термины административно-территориального устройства

**Административно-территориальное устройство (деление) Республики Коми** – территориальная организация Республики Коми, представляющая собой совокупность административно-территориальных единиц, в соответствии с которыми формируется система органов власти.

**Административно-территориальная единица** – часть территории Республики Коми в фиксированных границах с одним или несколькими населенными пунктами, имеющая название и установленный законом Республики Коми статус, находящаяся под юрисдикцией органов государственной власти, государственных органов и органов местного самоуправления. Административно-территориальными единицами являются административно-территориальные образования, административные территории, населенные пункты.

**Административно-территориальное образование** – административно-территориальная единица, которая объединяет в своих границах административные территории, имеющие единый административный центр. Административно-территориальными образованиями являются районы и города республиканского значения с подчиненными им территориями.

**Район** – административно-территориальное образование, которое объединяет в своих границах несколько административных территорий, и в котором проживает преимущественно сельское население.

**Город республиканского значения с подчиненной ему территорией** – административно-территориальное образование, которое объединяет в своих границах город республиканского значения и одну или несколько административных территорий.

**Межселенная территория** – часть территории административно-территориального образования, находящаяся вне границ административной территории.

**Административная территория** – административно-территориальная единица, объединяющая в своих границах один или несколько населенных пунктов с прилегающими к ним землями, имеющая единый административный центр. Административными территориями являются город республиканского значения с прилегающей территорией, район в городе, город районного значения с подчиненной ему территорией, поселок городского типа с подчиненной ему территорией, поселок сельского типа с подчиненной ему территорией, село с подчиненной ему территорией.

**Город республиканского значения с прилегающей территорией** – административная территория, в границах которой находятся город республиканского значения и прилегающие к нему земли либо город республиканского значения и один или несколько иных населенных пунктов с прилегающими к ним землями.

**Район в городе** – административная территория, являющаяся частью территории города республиканского значения, выделенная в целях эффективного управления городским хозяйством, улучшения обслуживания населения города и участия граждан в управлении городскими делами, на которой могут находиться органы администрации муниципального образования, а также могут находиться соответствующие органы государственной власти и государственные органы.

**Город районного значения с подчиненной ему территорией** – административная территория, которая объединяет в своих границах город районного значения с прилегающими к нему землями или город районного значения и один или несколько сельских населенных пунктов вместе с прилегающими к ним землями.

**Поселок городского типа с подчиненной ему территорией** – административная территория, которая объединяет в своих границах поселок городского типа с прилегающими к нему землями или поселок городского типа и один или несколько иных населенных пунктов вместе с прилегающими к ним землями.

**Поселок сельского типа с подчиненной ему территорией** – административная территория, которая объединяет в своих границах поселок сельского типа с прилегающими к нему землями или поселок сельского типа и один или несколько иных сельских населенных пунктов вместе с прилегающими к ним землями.



**Село с подчиненной ему территорией** – административная территория, которая объединяет в своих границах село с прилегающими к нему землями или село и один или несколько иных сельских населенных пунктов вместе с прилегающими к ним землями.

**Столица Республики Коми** – место нахождения органов государственной власти Республики Коми и государственных органов Республики Коми, территориальных структур федеральных органов государственной власти Российской Федерации и государственных органов Российской Федерации, а также представительств субъектов Российской Федерации, иностранных государств и международных организаций в Республике Коми.

**Административный центр административно-территориального образования** – городской или сельский населенный пункт, который в установленном законодательством порядке определен в качестве места постоянного нахождения органов государственной власти, государственных органов и органов местного самоуправления муниципального района или городского округа.

**Административный центр административной территории** – городской или сельский населенный пункт или район в городе, в котором в установленном законодательством порядке постоянно находятся органы местного самоуправления поселения, а также могут находиться территориальные органы администрации муниципального района, городского округа, территориальные структуры органов государственной власти и государственные органы.

**Населенный пункт** – административно-территориальная единица, имеющая сосредоточенную застройку в пределах установленной черты (границы) и служащая постоянным местом проживания населения. Населенные образования, имеющие временное значение и непостоянный состав населения или являющиеся объектами служебного назначения, а также отдельно расположенные жилые дома постоянного проживания граждан на железнодорожных станциях, перегонах, разъездах, в лесничествах и так далее не являются самостоятельными поселениями и подлежат приписке к ближайшим населенным пунктам или к их составным частям в порядке, установленном законом Республики Коми.

**Городской населенный пункт** – населенный пункт, который исходя из численности населения, степени благоустройства, характера занятий большинства его жителей отнесен в установленном законодательством порядке к категории городов республиканского, районного значения или поселков городского типа.

**Сельский населенный пункт** – населенный пункт, не отнесенный к категории городских населенных пунктов. Сельскими населенными пунктами в Республике Коми являются поселки сельского типа, села, деревни.

## **Понятия и термины муниципального устройства**

**Муниципальное устройство** – территориальная организация местного самоуправления, представляющая собой систему муниципальных образований.

**Муниципальное образование** – часть территории республики в установленных законом Республики Коми границах с одним или несколькими населенными пунктами либо поселениями, находящаяся в юрисдикции органов местного самоуправления, имеющая установленные законом Республики Коми статус и административный центр, а также установленное уставом муниципального образования наименование. Муниципальными образованиями в Республике Коми являются городские или сельские поселения, муниципальные районы, городские округа.

**Поселение** – один или несколько объединенных общей территорией населенных пунктов, в которых местное самоуправление осуществляется населением непосредственно и (или) через выборные органы местного самоуправления.

**Городское поселение** – поселение, в состав которого входят город или поселок городского типа.

**Сельское поселение** – поселение, в состав которого входят только сельские населенные пункты (один или несколько).

**Межселенная территория** – территория, находящаяся вне границ поселений, входящая в состав территории муниципального района.

**Муниципальный район** – несколько поселений или поселений и межселенных территорий, объединенных общей территорией, в границах которой местное самоуправление осуществляется в целях

решения вопросов местного значения межпоселенческого характера населением непосредственно и (или) через выборные и иные органы местного самоуправления, которые могут осуществлять отдельные государственные полномочия, передаваемые органам местного самоуправления федеральными законами и законами субъектов Российской Федерации.

**Городской округ** – городское поселение, которое не входит в состав муниципального района и органы местного самоуправления которого осуществляют полномочия по решению установленных Федеральным законом вопросов местного значения поселения и вопросов местного значения муниципального района, а также могут осуществлять отдельные государственные полномочия, передаваемые органам местного самоуправления федеральными законами и законами субъектов Российской Федерации.

**Административный центр муниципального образования** – населенный пункт, который определен законом, установленным в качестве административного центра с учетом местных традиций и сложившейся социальной инфраструктуры и в котором в соответствии с законом Республики Коми находятся представительный (Совет) и исполнительно-распорядительный (администрация) органы соответствующего муниципального образования.

# СОКРАЩЕНИЯ, ИСПОЛЬЗУЕМЫЕ В СПРАВОЧНИКЕ

## Аббревиатуры на русском и коми языках

Аббревиатуры		Расшифровка аббревиатуры и её полное написание	
на русском	на коми	на русском	на коми
грз	ррк	город республиканского значения	республикаса тӧдчалуна кар
грнз	рнрк	город районного значения	районса тӧдчанлуна кар
д	гр	деревня	грезд
пгт	ккп	поселок городского типа	кар кодъ поселок
пст	скп	поселок сельского типа	сикт кодъ поселок
с	с	село	сикт

## Список основных сокращений и общепринятых сокращённых слов на русском языке

г.	–	город, год	р-н	–	район, район в городе
ж/д, ж-д	–	железнодорожный	ст	–	станция
км	–	километр	стр.	–	страница
кол-во	–	количество	тыс.	–	тысяча
насел.	–	населенный	чел.	–	человек
подч. терр.	–	подчиненная территория	числен.	–	численность
прил. терр.	–	прилегающая территория			

# РЕСПУБЛИКА КОМИ

*Столица Республики Коми – г. Сыктывкар*

*Коми Республикалӧн юркар – Сыктывкар*

Дата образования Коми автономной области	–	22 августа 1921 года
Дата преобразования в Коми АССР	–	5 декабря 1936 года
Дата преобразования в Коми ССР	–	23 ноября 1990 года
Дата преобразования в Республику Коми	–	26 мая 1992 года
Территория Республики Коми	–	416,8 тысяч квадратных километров
Население (2002 год)	–	1 018,7 тысяч человек
в том числе:		
городское	–	766,6 тысяч человек
сельское	–	252,1 тысяч человек
Расстояние от Москвы до Сыктывкара	–	1 410 километров
Всего административных территорий	–	237
из них:		
городов республиканского значения с прилегающей территорией	–	8
районов в городе	–	1
районов	–	12
городов районного значения с подчиненной им территорией	–	2
поселков городского типа с подчиненной им территорией	–	25
поселков сельского типа с подчиненной им территорией	–	70
сёл с подчиненной им территорией	–	119
Всего муниципальных образований	–	211
из них:		
городских округов	–	5
муниципальных районов	–	15
городских поселений	–	16
сельских поселений	–	175
Всего населенных пунктов	–	764
из них:		
городов республиканского значения	–	8
городов районного значения	–	2
поселков городского типа	–	29
поселков сельского типа	–	210
сёл	–	120
деревень	–	395

## **НАСЕЛЁННЫЕ ПУНКТЫ**



## ГОРОДА РЕСПУБЛИКАНСКОГО ЗНАЧЕНИЯ

Наименование на русском	Наименование на коми	Год образо- вания	Численность населения, чел		Административно-территориальное образование	Административная территория	Блилежащая железнодорожная станция	
			1989	2002			наименование	расстоя- ние, км
грз Воркута	Воркута ртк	1943 <sup>2</sup>	121270	87457	грз Воркута с подч. терр.	грз Воркута с прил. терр.	Воркута	3
грз Вуктыл	Вуктыл ртк	1989 <sup>2</sup>	19510	14472	грз Вуктыл с подч. терр	грз Вуктыл с прил. терр	Соногорск	197
грз Инга	Инга ртк	1957 <sup>2</sup>	61798	41217	грз Инга с подч. терр.	грз Инга с прил. терр.	Инга-1	12
грз Печора	Печора ртк	1963 <sup>2</sup>	65666	48700	грз Печора с подч. терр.	грз Печора с прил. терр.	Печора	-
грз Соногорск	Соногорск ртк	1989 <sup>2</sup>	30330	29587	грз Соногорск с подч. терр.	грз Соногорск с прил. терр.	Соногорск	-
грз Сыктывкар	Сыктывкар ртк	1930 <sup>2</sup>	231673	230011	грз Сыктывкар с подч. терр.	грз Сыктывкар с прил. терр.	Сыктывкар	-
грз Усинск	Усинск ртк	1984 <sup>2</sup>	47419	45358	грз Усинск с подч. терр.	грз Усинск с прил. терр.	Усинск	5
грз Ухта	Ухта ртк	1943 <sup>2</sup>	112876	103340	грз Ухта с подч. терр.	грз Ухта с прил. терр.	Ухта	-

## РАЙОНЫ В ГОРОДЕ

Наименование на русском	Наименование на коми	Год образо- вания	Численность населения, чел		Административно-территориальное образование	Административная территория	Блилежащая железнодорожная станция	
			1989	2002			наименование	расстоя- ние, км
Эжвинский район города Сыктывкара	Сыктывкарлӧн район	1965	-	55725	грз Сыктывкар с подч. терр.	Эжвинский район города Сыктывкара с прил. терр.	Сыктывкар	20

## ГОРОДА РАЙОННОГО ЗНАЧЕНИЯ

Наименование на русском	Наименование на коми	Год образо- вания	Численность населения, чел		Административно-территориальное образование	Административная территория	Блилежащая железнодорожная станция	
			1989	2002			наименование	расстоя- ние, км
грнз Емва грнз Микунь	Емва рнтк Микунь рнтк	1985 <sup>2</sup> 1959 <sup>2</sup>	18061 12437	16739 11680	Княжпогостский р-н Усть-Вымский р-н	грнз Емва с подч. терр. грнз Микунь с подч. терр.	Княжпогост Микунь	- -

## ПОСЕЛКИ ГОРОДСКОГО ТИПА

Наименование на русском	Наименование на коми	Год образо- вания	Численность населения, чел		Административно-территориальное образование	Административная территория	Блилежащая железнодорожная станция	
			1989	2002			наименование	расстоя- ние, км
пгт Благово пгт Боровой	Благов ккп Борӧвӧй ккп	1975 <sup>2</sup> 1975 <sup>2</sup>	1219 2635	2640 1916	Удорский р-н грз Ухта с подч. терр.	пгт Благово с подч. терр. пгт Боровой с подч. терр.	Вендинга Юкарка	5 1

Наименование		Год образования	Численность населения, чел		Административно-территориальное образование	Административная территория	Блилежащая железнодорожная станция	
			1989	2002			наименование	расстояние, км
на русском	на коми		1989	2002				
пгт Верхняя Инта	Вылсы Инта ккп	1952	4109	2077	грз Инта с подч. терр.	пгт Верхняя Инта с подч. терр.	Инта-1	-
пгт Верхняя Максаковка	Вылсы Максаковка ккп	1990	-	4026	грз Сыктывкар с подч. терр.	пгт Верхняя Максаковка с подч. терр.	Сыктывкар	14
пгт Водный	Водной ккп	1944	8198	6634	грз Ухта с подч. терр.	пгт Водный с подч. терр.	Ухта	26
пгт Войвож	Войвож ккп	1947	5536	3920	грз Соногорск с подч. терр.	пгт Войвож с подч. терр.	Нибель	5
пгт Воргашор	Воргашор ккп	1964 <sup>2</sup>	25915	19100	грз Воркута с подч. терр.	пгт Воргашор с подч. терр.	Воркута	27
пгт Елецкий	Елецкой ккп	1949	1282	780	грз Воркута с подч. терр.	пгт Елецкий с подч. терр.	Воркута	104
пгт Жешарт	Зовьёрт ккп	1961 <sup>2</sup>	12787	10029	Усть-Вымский р-н	пгт Жешарт с подч. терр.	Межег	15
пгт Заполярный	Заполярной ккп	1960 <sup>2</sup>	8027	4708	грз Воркута с подч. терр.	пгт Комсомольский с подч. терр.	Воркута	23
пгт Изьяю	Изьяю ккп	1981 <sup>2</sup>	2636	1716	грз Печора с подч. терр.	пгт Изьяю с подч. терр.	Кожва	-
пгт Кожва	Кожва ккп	1960	5754	3549	грз Печора с подч. терр.	пгт Кожва с подч. терр.	Кожва	-
пгт Кожым	Кожым ккп	1954	703	56	грз Инта с подч. терр.	пгт Кожым с подч. терр.	Кожим	-
пгт Комсомольский	Комсомольской ккп	1949 <sup>2</sup>	14982	4046	грз Воркута с подч. терр.	пгт Комсомольский с подч. терр.	Воркута	20
пгт Краснозатонский	Краснозатонской ккп	1990	-	8497	грз Сыктывкар с подч. терр.	пгт Краснозатонский с подч. терр.	Сыктывкар	11
пгт Междуреченск	Междуреченск ккп	1975 <sup>2</sup>	813	1951	Удорский р-н	пгт Междуреченск с подч. терр.	Уева	4
пгт Мульда	Мульда ккп	1960 <sup>2</sup>	1232	183	грз Воркута с подч. терр.	пгт Междуреченск с подч. терр.	Воркута	26
пгт Нижний Одес	Улыс Одес ккп	1964 <sup>2</sup>	12683	11745	грз Соногорск с подч. терр.	пгт Комсомольский с подч. терр.	Соногорск	52
пгт Октябрьский	Октябрьской ккп	1946	3675	660	грз Воркута с подч. терр.	пгт Нижний Одес с подч. терр.	Воркута	17
пгт Парма	Парма ккп	1978	8898	1387	грз Усинск с подч. терр.	пгт Северный с подч. терр.	Усинск	14
пгт Промышленный	Промышленной ккп	1960 <sup>2</sup>	8648	1170	грз Воркута с подч. терр.	пгт Парма с подч. терр.	Воркута	33
пгт Путеец	Путеец ккп	1975 <sup>2</sup>	1558	1286	грз Печора с подч. терр.	пгт Воргашор с подч. терр.	Печора	9
пгт Северный	Северной ккп	1960 <sup>2</sup>	25165	14274	грз Воркута с подч. терр.	пгт Путеец с подч. терр.	Воркута	18
пгт Седькыкеш	Сьодкыркётш ккп	1974 <sup>2</sup>	2455	2075	грз Сыктывкар с подч. терр.	пгт Северный с подч. терр.	Сыктывкар	12
пгт Синдор	Синдор ккп	1975 <sup>2</sup>	2740	3030	Княжпогостский р-н	пгт Седькыкеш с подч. терр.	Синдор	-
пгт Троицко-Печорск	Мылдин ккп	1975 <sup>2</sup>	10727	8851	Троицко-Печорский р-н	пгт Синдор с подч. терр.	Троицко-Печорск	-
пгт Усогорск	Усогорск ккп	1971 <sup>2</sup>	3592	5583	Удорский р-н	пгт Троицко-Печорск с подч. терр.	Кослан	4
пгт Шудаг	Шудаг ккп	1976 <sup>2</sup>	4275	3625	грз Ухта с подч. терр.	пгт Усогорск с подч. терр.	Ухта	12
пгт Ярега	Ярега ккп	1944	10863	8512	грз Ухта с подч. терр.	пгт Шудаг с подч. терр.	Ярега	2

## ПОСЕЛКИ СЕЛЬСКОГО ТИПА

Наименование		Год образования	Численность населения, чел		Административно-территориальное образование	Административная территория	Блилежащая железнодорожная станция	
			1989	2002			наименование	расстояние, км
на русском	на коми		1989	2002				
пст Абезь	Абезь скп	1991 <sup>2</sup>	-	714	грз Инта с подч. терр.	пст Абезь с подч. терр.	Уса	5
пст Аджером	Адзором скп	1976 <sup>2</sup>	1088	840	Корткеросский р-н	с Пезмег с подч. терр.	Сыктывкар	71



Наименование		Год образования	Численность населения, чел		Административно-территориальное образование	Административная территория	Блилежащая железнодорожная станция	
			1989	2002			наименование	расстояние, км
пст Бадель	на русском	1951 <sup>1</sup>	417	155	Троицко-Печорский р-н	пст Нижняя Омра с подч. терр.	Троицко-Печорск	31
пст Бельвож		1959 <sup>1</sup>	103	74	Прилузский р-н	пст Ваймес с подч. терр.	Мураши	119
пст Белоборск		1969	474	372	Усть-Куломский р-н	пст Югыдьяг с подч. терр.	Сыктывкар	333
пст Белый Бор		1959 <sup>1</sup>	412	277	Троицко-Печорский р-н	пст Мылва с подч. терр.	Троицко-Печорск	25
пст Белый Ю		1949 <sup>1</sup>	398	172	грз Печора с подч. терр.	пгт Путье с подч. терр.	Печора	22
пст Берёзовка		1996 <sup>2</sup>	-	530	грз Печора с подч. терр.	пст Берёзовка с подч. терр.	Каменка	44
пст Боргом		1948 <sup>1</sup>	603	436	Сысольский р-н	с Гагшор с подч. терр.	Сыктывкар	137
пст Брусничный		1965	304	161	Княжпогостский р-н	с Туря с подч. терр.	Княжпогост	50
пст Вад		1956 <sup>1</sup>	-	39	Усть-Куломский р-н	пст Югыдьяг с подч. терр.	Сыктывкар	284
пст Важ Эжва		1956 <sup>1</sup>	27	4	Усть-Куломский р-н	пст Югыдьяг с подч. терр.	Сыктывкар	278
пст Ваймес		1949 <sup>1</sup>	422	353	Прилузский р-н	пст Югыдьяг с подч. терр.	Сыктывкар	117
пст Вежайка		1926 <sup>1</sup>	1247	693	Усть-Вамский р-н	пст Ваймес с подч. терр.	Мураши	-
пст Вежью		1939 <sup>1</sup>	576	424	Койгородский р-н	пст Вежайка с подч. терр.	Вежайка	218
пст Велдорья		1930 <sup>3</sup>	247	194	Прилузский р-н	с Ухта с подч. терр.	Сыктывкар	130
пст Верхнейжемский		1965	1854	1012	грз Сосногорск с подч. терр.	пст Ваймес с подч. терр.	Верхнейжемская	-
пст Верхнеколвинск		1998 <sup>2</sup>	-	0	грз Усинск с подч. терр.	пст Усадор с подч. терр.	Усинск	81
пст Верхнемезенск		1982	86	0	Удорский р-н	пгт Усогорск с подч. терр.	Кослан	100
пст Верхний Мыртыю		1949 <sup>1</sup>	277	131	грз Сыктывкар с подч. терр.	пгт Верхняя Максаковка с подч. терр.	Сыктывкар	27
пст Верхний Турунью		1959	226	87	Койгородский р-н	пст Нижний Турунью с подч. терр.	Сыктывкар	328
пст Верхняя Омра		1948 <sup>3</sup>	530	178	грз Сосногорск с подч. терр.	пгт Войвож с подч. терр.	Нибель	27
пст Верхняя Седка		1965 <sup>2</sup>	102	96	Прилузский р-н	с Ношуль с подч. терр.	Мураши	129
пст Веселовка		1966	390	281	Корткеросский р-н	с Мордино с подч. терр.	Сыктывкар	146
пст Весёлый Кут		2005	-	-	грз Ухта с подч. терр.	пгт Водный с подч. терр.	Ухта	43
пст Ветью		1930 <sup>3</sup>	772	521	Княжпогостский р-н	пст Ветью с подч. терр.	Княжпогост	66
пст Визиндор		1956 <sup>1</sup>	608	567	Сысольский р-н	пст Визиндор с подч. терр.	Сыктывкар	125
пст Визябож		1956 <sup>1</sup>	616	497	Корткеросский р-н	с Додзь с подч. терр.	Сыктывкар	45
пст Вис		1959 <sup>1</sup>	1685	582	грз Сосногорск с подч. терр.	пст Вис с подч. терр.	Вис	-
пст Вожаёл		1991	-	230	Княжпогостский р-н	пст Вожаёл с подч. терр.	Весляна	15
пст Возжский		1966	1466	2378	Удорский р-н	пст Возжский с подч. терр.	Вожская	2
пст Возей		1978	947	0	грз Усинск с подч. терр.	пст Усадор с подч. терр.	Усинск	66
пст Вухтым		1976 <sup>2</sup>	1001	879	Прилузский р-н	пст Вухтым с подч. терр.	Мураши	88
пст Выхтылдор		1990	-	627	грз Сыктывкар с подч. терр.	пгт Верхняя Максаковка с подч. терр.	Сыктывкар	9
пст Гарьинский		1959 <sup>1</sup>	544	403	Сыктывдинский р-н	с Пагга с подч. терр.	Сыктывкар	38
пст Гуж		1948 <sup>1</sup>	141	33	Койгородский р-н	пст Кажым с подч. терр.	Сыктывкар	234
пст Гуляшор		1976 <sup>2</sup>	512	417	Прилузский р-н	с Мутница с подч. терр.	Мураши	55

Наименование		Год образования	Численность населения, чел		Административно-территориальное образование	Административная территория	Ближайшая железнодорожная станция	
			1989	2002			наименование	расстояние, км
пст Гыркашор	Гыркашор с/п	1956 <sup>1</sup>	128	95	Прилузский р-н	с Чёрныш с подч. терр.	Мураши	122
пст Гэрдльёль	Гэрдльёль с/п	1949 <sup>1</sup>	348	187	грз Ухта с подч. терр.	пгт Водный с подч. терр.	Ухта	37
пст Диасёръя	Диасеръя с/п	1952 <sup>1</sup>	751	508	Усть-Куломский р-н	пст Диасёръя с подч. терр.	Сыктывкар	264
пст Донаёль	Донаёль с/п	1976 <sup>2</sup>	972	660	Усть-Вымский р-н	пст Донаёль с подч. терр.	Межег	-
пст Дорожнёый	Дорожнёый с/п	1956 <sup>2</sup>	477	129	грз Сосногорск с подч. терр.	пгт Войвож с подч. терр.	Нибель	7
пст Ёдва	Ёдва с/п	1966	2083	2116	Удорский р-н	пст Ёдва с подч. терр.	Ёдва	-
пст Ёльбаза	Ёльбаза с/п	1949 <sup>1</sup>	378	282	Сысольский р-н	пст Ёдва с подч. терр.	Сыктывкар	91
пст Журавский	Журавский с/п	1976 <sup>2</sup>	36	102	Усть-Цилемский р-н	с Коровий Ручей с подч. терр.	Ираёль	229
пст Заозерье	Заозерье с/п	1956 <sup>2</sup>	1175	744	Сысольский р-н	пст Заозерье с подч. терр.	Сыктывкар	114
пст Заручейный	Шорсай с/п	1966 <sup>2</sup>	58	56	Усть-Вымский р-н	с Межег с подч. терр.	Межег	4
пст Зеленоборск	Зеленоборск с/п	1959 <sup>2</sup>	1076	671	грз Печора с подч. терр.	пст Зеленоборск с подч. терр.	Зеленоборск	-
пст Зимовка	Зимовка с/п	1959 <sup>1</sup>	509	421	Койгородский р-н	пст Подзь с подч. терр.	Сыктывкар	155
пст Зимстан	Зимстан с/п	1931 <sup>3</sup>	1954	1697	Усть-Куломский р-н	пст Зимстан с подч. терр.	Сыктывкар	254
пст Знаменка	Знаменка с/п	1959 <sup>2</sup>	845	413	Троицко-Печорский р-н	пст Знаменка с подч. терр.	Троицко-Печорск	105
пст Иван-Ёль	Иванёль с/п	1959 <sup>1</sup>	387	203	грз Сосногорск с подч. терр.	пст Поляна с подч. терр.	Сосногорск	42
пст Иван-Чомья	Иванчомья с/п	1965	279	171	Койгородский р-н	пст Подзь с подч. терр.	Сыктывкар	141
пст Изьюр	Изьюр с/п	1970 <sup>1</sup>	13	5	грз Ухта с подч. терр.	пст Подзь с подч. терр.	Ухта	29
пст Изьяшор	Изьяшор с/п	1956 <sup>1</sup>	257	158	Прилузский р-н	пст Седью с подч. терр.	Мураши	160
пст Илья-Шор	Ильяшор с/п	1976 <sup>2</sup>	991	672	Усть-Вымский р-н	с Обьячево с подч. терр.	Илья-Шор	-
пст Иоссер	Иоссер с/п	1956 <sup>1</sup>	492	328	Княжпогостский р-н	пст Иоссер с подч. терр.	Иоссер	-
пст Ираёль	Ираёль с/п	1992 <sup>2</sup>	-	1093	грз Сосногорск с подч. терр.	пст Ираёль с подч. терр.	Ираёль	-
пст Исаново	Исанов с/п	1956 <sup>2</sup>	368	273	Сысольский р-н	пст Заозерье с подч. терр.	Сыктывкар	127
пст Каджером	Каджером с/п	1997 <sup>2</sup>	-	2129	грз Печора с подч. терр.	пст Каджером с подч. терр.	Каджером	-
пст Кажым	Кажым с/п	1991 <sup>2</sup>	-	1147	Койгородский р-н	пст Кажым с подч. терр.	Сыктывкар	222
пст Казлук	Казлук с/п	1926 <sup>1</sup>	980	744	Усть-Вымский р-н	с Межег с подч. терр.	Межег	6
пст Кебаньёль	Кебаньёль с/п	1949 <sup>1</sup>	2273	1978	Усть-Куломский р-н	пст Кебаньёль с подч. терр.	Сыктывкар	186
пст Кедровый Шор	Кедровой Шор с/п	1930 <sup>3</sup>	536	341	грз Печора с подч. терр.	пст Кедровый Шор с подч. терр.	Печора	52
пст Кемьяр	Кемьяр с/п	1957	502	292	Сыктывдинский р-н	пст Ясенэг с подч. терр.	Сыктывкар	92
пст Керки	Керки с/п	1941 <sup>3</sup>	1098	693	грз Сосногорск с подч. терр.	пст Керки с подч. терр.	Керки	-
пст Койдин	Койдин с/п	1976 <sup>2</sup>	1725	1488	Койгородский р-н	пст Койдин с подч. терр.	Сыктывкар	189
пст Койю	Койю с/п	1949 <sup>1</sup>	573	381	Ижемский р-н	пст Том с подч. терр.	Ираёль	160
пст Ком	Ком с/п	1966 <sup>2</sup>	234	120	Койгородский р-н	пст Ком с подч. терр.	Сыктывкар	231
пст Комаю	Комаю с/п	1976 <sup>2</sup>	241	28	грз Инта с подч. терр.	пгт Кожым с подч. терр.	Кожим	9
пст Комсомольск-на-Печоре	Комсомольск-на-Печоре с/п	1957 <sup>2</sup>	1539	984	Троицко-Печорский р-н	пст Комсомольск-на-Печоре с подч. терр.	Троицко-Печорск	76
пст Конашьёль	Конашьёль с/п	1948 <sup>3</sup>	534	182	грз Сосногорск с подч. терр.	пгт Нижний Одес с подч. терр.	Сосногорск	124

Наименование		Год образования	Численность населения, чел		Административно-территориальное образование	Административная территория	Блилежащая железнодорожная станция	
			1989	2002			наименование	расстояние, км
пст Колса	на русском	на коми	1989	2002	Сысольский р-н	с Куниб с подч. терр.	Сыктывкар	119
пст Коржинский			340	116	Прилузский р-н	с Лойма с подч. терр.	Сыктывкар	214
пст Костюк			318	270	грз Инта с подч. терр.	с Петрунь с подч. терр.	Инта-1	102
пст Косью			12	4	грз Печора с подч. терр.	пст Косью с подч. терр.	Косью	-
пст Кочмес			-	195	грз Инта с подч. терр.	пст Верхняя Инта с подч. терр.	Инта-1	31
пст Кочмес			241	89	грз Инта с подч. терр.	с Косьювом с подч. терр.	Инта-1	77
пст Красный Яг			98	74	грз Печора с подч. терр.	пст Красный Яг с подч. терр.	Печора	17
пст Крутоборка			584	366	грз Печора с подч. терр.	пст Крутоборка с подч. терр.	Сыктывкар	267
пст Кузьёль			2100	74	Усть-Куломский р-н	пст Кузьёль с подч. терр.	Сыктывкар	212
пст Кыдзьявидзь			621	368	Койгородский р-н	пст Вухтым с подч. терр.	Мураши	95
пст Кылтово			535	443	Прилузский р-н	грнз Емва с подч. терр.	Княжпогост	36
пст Кырта			203	81	Княжпогостский р-н	с Подчерье с подч. терр.	Сосногорск	244
пст Кэмдин			402	152	грз Вуктыл с подч. терр.	пст Кэмдин с подч. терр.	Сосногорск	33
пст Кэччойяг			480	312	грз Ухта с подч. терр.	с Часово с подч. терр.	Верхнейжемская	4
пст Лазурный			88	23	Сыктывдинский р-н	пст Кожым с подч. терр.	Кожим	40
пст Лемты			312	78	грз Инта с подч. терр.	с Дутово с подч. терр.	Сосногорск	172
пст Лемтыбож			622	388	грз Вуктыл с подч. терр.	пст Лемтыбож с подч. терр.	Сосногорск	229
пст Логиньяг			598	405	грз Вуктыл с подч. терр.	пст Зимстан с подч. терр.	Сыктывкар	263
пст Лопьювад			425	346	Усть-Куломский р-н	пст Тимшер с подч. терр.	Сыктывкар	330
пст Луговой			639	525	Усть-Куломский р-н	пст Путье с подч. терр.	Печора	7
пст Льяёль			946	591	грз Печора с подч. терр.	грз Сосногорск с прил. терр.	Сосногорск	6
пст Ляли			122	176	Княжпогостский р-н	с Серёво с подч. терр.	Княжпогост	44
пст Мадмас			587	375	Усть-Вымский р-н	пст Мадмас с подч. терр.	Мадмас	-
пст Малая Пера			1532	1036	грз Сосногорск с подч. терр.	пст Малая Пера с подч. терр.	Малая Пера	-
пст Малиновка			1286	769	грз Сосногорск с подч. терр.	пст Иоссер с подч. терр.	Иоссер	2
пст Мандач			41	4	Княжпогостский р-н	пст Мандач с подч. терр.	Койты	34
пст Мартиты			511	332	Сыктывдинский р-н	пст Усть-Лэжчим с подч. терр.	Сыктывкар	85
пст Медвежка			406	178	Корткеросский р-н	пст Новый Бор с подч. терр.	Ираёль	437
пст Мескашор			337	305	Усть-Цилемский р-н	пст Сивомаскинский с подч. терр.	Сивая Маска	8
пст Месью			-	444	грз Воркута с подч. терр.	пст Чиньяворык с подч. терр.	Чиньяворык	5
пст Мет-Устье			98	18	Княжпогостский р-н	пст Яенэг с подч. терр.	Сыктывкар	98
пст Мешура			41	9	Сыктывдинский р-н	пст Мешура с подч. терр.	Княжпогост	114
пст Мирный			722	428	Княжпогостский р-н	пст Митрофан-Дикост с подч. терр.	Троицко-Печорск	90
пст Митрофан-Дикост			360	185	Троицко-Печорский р-н	пст Митрофан-Дикост с подч. терр.	Троицко-Печорск	112
пст Мичаёль			761	416	Троицко-Печорский р-н	пст Усадор с подч. терр.	Усинск	20
			1805	0	грз Усинск с подч. терр.			

Наименование		Год образования	Численность населения, чел		Административно-территориальное образование	Административная территория	Ближайшая железнодорожная станция	
			на русском	на коми			наименование	расстояние, км
пст Миша-Яг	Мишааг скуп	1978	290	404	грз Печора с подч. терр.	пгт Путьец с подч. терр.	Печора	14
пст Мишкин-Ёль	Мишкинъяль скуп	1956 <sup>2</sup>	342	95	Троицко-Печорский р-н	с Усть-Ильч с подч. терр.	Троицко-Печорск	47
пст Мозындор	Мозындор скуп	1966	1345	990	Удорский р-н	пст Вожекий с подч. терр.	Вожекая	14
пст Мылва	Мылва скуп	1976 <sup>2</sup>	938	735	Троицко-Печорский р-н	пст Мылва с подч. терр.	Троицко-Печорск	4
пст Набережный	Набережный скуп	1980	887	522	грз Печора с подч. терр.	пгт Изьяю с подч. терр.	Кожва	4
пст Намск	Нам скуп	1956 <sup>2</sup>	649	502	Корткеросский р-н	пст Намск с подч. терр.	Сыктывкар	145
пст Нефтепечорск	Нефтепечорск скуп	1966	758	0	грз Сосногорск с подч. терр.	пгт Нижний Одес с подч. терр.	Сосногорск	92
пст Нижний Доманик	Улыс Доманик скуп	1989 <sup>1</sup>	-	821	грз Ухта с подч. терр.	пгт Ярега с подч. терр.	Ярега	4
пст Нижний Турунью	Улыс Турунью скуп	1960 <sup>1</sup>	695	186	Койгородский р-н	пст Нижний Турунью с подч. терр.	Сыктывкар	261
пст Нижний Ярашью	Улыс Ярашью скуп	1956 <sup>2</sup>	224	210	Усть-Куломский р-н	с Пожег с подч. терр.	Сыктывкар	262
пст Нижняя Омра	Улыс Омра скуп	1992 <sup>2</sup>	-	1087	Троицко-Печорский р-н	пст Нижняя Омра с подч. терр.	Троицко-Печорск	21
пст Новоопатово	Төръяг скуп	1956 <sup>2</sup>	391	143	Сыктывдинский р-н	пст Мандач с подч. терр.	Койты	66
пст Новый Бор	Новый Бор скуп	1918 <sup>1</sup>	1233	919	Усть-Цилемский р-н	пст Новый Бор с подч. терр.	Ираёль	400
пст Новчим	Новчим скуп	1995 <sup>2</sup>	-	619	Сыктывдинский р-н	пст Новчим с подч. терр.	Сыктывкар	53
пст Ньюмыд	Ньюмыд скуп	1971	891	22	Усть-Куломский р-н	пст Крутоборка с подч. терр.	Сыктывкар	285
пст Нючпас	Нюдзпоска скуп	1939 <sup>2</sup>	409	308	Койгородский р-н	пст Нючпас с подч. терр.	Сыктывкар	242
пст Ожындор	Ожындор скуп	1960 <sup>1</sup>	619	610	Прилузский р-н	с Обьячево с подч. терр.	Сыктывкар	137
пст Озёрный	Озёрной скуп	1965	996	739	грз Печора с подч. терр.	пст Озёрный с подч. терр.	Печора	8
пст Озьяг	Озьяг скуп	1957	649	538	Усть-Куломский р-н	с Кужба с подч. терр.	Сыктывкар	201
пст Орьсь	Орьсь скуп	1960 <sup>1</sup>	264	201	Прилузский р-н	с Ношуль с подч. терр.	Мураши	111
пст Палью	Палью скуп	1966	718	289	Троицко-Печорский р-н	с Усть-Ильч с подч. терр.	Троицко-Печорск	51
пст Паспом	Паспом скуп	1956 <sup>1</sup>	598	489	Усть-Куломский р-н	с Носим с подч. терр.	Сыктывкар	192
пст Певью	Пөвью скуп	1968 <sup>2</sup>	337	26	Усть-Вымский р-н	пст Вежайка с подч. терр.	Сыктывкар	16
пст Первомайский	Первомайской скуп	1989 <sup>1</sup>	-	78	грз Ухта с подч. терр.	пгт Ярега с подч. терр.	Ярега	4
пст Первомайский	Первомайский скуп	1955	1329	1129	Сысольский р-н	с Куниб с подч. терр.	Сыктывкар	78
пст Подтыбок	Пөдтыбок скуп	1951 <sup>3</sup>	1926	1440	Корткеросский р-н	пст Подтыбок с подч. терр.	Сыктывкар	132
пст Подзь	Подз скуп	1956 <sup>2</sup>	1310	1068	Койгородский р-н	пст Подзь с подч. терр.	Сыктывкар	136
пст Пожемаяг	Пожөмаяг скуп	1976 <sup>2</sup>	630	431	Прилузский р-н	с Черёмуховка с подч. терр.	Мураши	45
пст Позялэм	Позялөм скуп	1965 <sup>2</sup>	49	50	Сыктывдинский р-н	с Слудка с подч. терр.	Язель	33
пст Поинга	Пöинга скуп	1965	445	203	Сыктывдинский р-н	пст Яенэг с подч. терр.	Сыктывкар	89
пст Поляна	Поляна скуп	1965 <sup>2</sup>	1121	476	грз Сосногорск с подч. терр.	пст Поляна с подч. терр.	Сосногорск	10
пст Приозёрный	Калыты скуп	1956 <sup>3</sup>	1156	797	Корткеросский р-н	пст Приозёрный с подч. терр.	Сыктывкар	67
пст Приполярный	Приполярной скуп	1978	1309	0	грз Усинск с подч. терр.	пст Усадор с подч. терр.	Усинск	71
пст Приуральский	Приуральской скуп	1960 <sup>1</sup>	990	593	Троицко-Печорский р-н	пст Приуральский с подч. терр.	Троицко-Печорск	88
пст Причал	Причал скуп	1960 <sup>1</sup>	256	170	грз Печора с подч. терр.	пст Каджером с подч. терр.	Каджером	30

Наименование		Год образования	Численность населения, чел		Административно-территориальное образование	Административная территория	Ближайшая железнодорожная станция	
			1989	2002			наименование	расстояние, км
	на русском							
	на коми							
пст Протока	Протока с/кп	1956 <sup>2</sup>	53	4	Усть-Вымский р-н	пст Мадмас с подч. терр.	Мадмас	3
пст Пытырью	Пытырью с/кп	1949 <sup>1</sup>	89	1	Княжпогостский р-н	пст Мешура с подч. терр.	Княжпогост	98
пст Пычим	Пычим с/кп	1965 <sup>2</sup>	228	22	Сыктывдинский р-н	с Палевицы с подч. терр.	Язель	16
пст Ракпас	Ракпас с/кп	1956 <sup>2</sup>	359	1055	Княжпогостский р-н	пст Тракт с подч. терр.	Тракт	10
пст Речной	Речной с/кп	1956 <sup>1</sup>	185	34	Троицко-Печорский р-н	с Курья с подч. терр.	Троицко-Печорск	163
пст Ропча	Ропча с/кп	1956 <sup>2</sup>	1305	357	Княжпогостский р-н	пст Иоссер с подч. терр.	Иоссер	10
пст Русаново	Русанов с/кп	1976 <sup>2</sup>	718	424	Троицко-Печорский р-н	с Покча с подч. терр.	Троицко-Печорск	37
пст Рыбница	Рыбница с/кп	1956 <sup>2</sup>	412	212	грз Печора с подч. терр.	пст Зеленоборск с подч. терр.	Зеленоборск	11
пст Седьдор	Сьодьдор с/кп	1956 <sup>2</sup>	421	330	Койгородский р-н	с Ужга с подч. терр.	Сыктывкар	202
пст Селью	Сьодью с/кп	1960 <sup>2</sup>	1220	1068	грз Ухта с подч. терр.	пст Селью с подч. терр.	Ухта	26
пст Сельюдор	Сьодьюдор с/кп	1956 <sup>2</sup>	1288	98	Княжпогостский р-н	пст Мешура с подч. терр.	Княжпогост	128
пст Сейда	Сейда с/кп	1966 <sup>2</sup>	1228	104	грз Воркута с подч. терр.	пст Сивомаскинский с подч. терр.	Сейда	-
пст Селзгвож	Селзгвож с/кп	1966	316	225	Удорский р-н	пст Сивомаскинский с подч. терр.	Усва	13
пст Сивомаскинский	Сивой Маска с/кп	1993 <sup>2</sup>	-	627	грз Воркута с подч. терр.	пст Сивомаскинский с подч. терр.	Сивая Маска	-
пст Симва	Симва с/кп	1956 <sup>2</sup>	980	21	Княжпогостский р-н	пст Синдор с подч. терр.	Синдор	2
пст Синегорье	Синегорье с/кп	1976 <sup>2</sup>	522	411	Усть-Цилемский р-н	с Усть-Цильма с подч. терр.	Ираёль	240
пст Смолянка	Смолянка с/кп	1956 <sup>2</sup>	1049	880	Усть-Куломский р-н	пст Югыдяг с подч. терр.	Сыктывкар	265
пст Собино	Собин с/кп	1956 <sup>2</sup>	271	151	Корткеросский р-н	с Позтыкерес с подч. терр.	Сыктывкар	91
пст Солнечный	Солнечной с/кп	1970	588	366	Удорский р-н	пст Благоово с подч. терр.	Вендинга	10
пст Студенец	Студенец с/кп	1939 <sup>1</sup>	937	688	Усть-Вымский р-н	пст Студенец с подч. терр.	Усть-Вымь	5
пст Сыня	Сыня с/кп	2000 <sup>2</sup>	-	571	грз Печора с подч. терр.	пст Сыня с подч. терр.	Сыня	-
пст Талый	Талый с/кп	1966 <sup>2</sup>	830	472	грз Печора с подч. терр.	пст Каджером с подч. терр.	Каджером	12
пст Тимушбор	Тимушбор с/кп	1956 <sup>2</sup>	273	146	Троицко-Печорский р-н	пст Митрофан-Дикост с подч. терр.	Троицко-Печорск	65
пст Тимшер	Тымшер с/кп	1956 <sup>2</sup>	1671	1303	Усть-Куломский р-н	пст Тимшер с подч. терр.	Сыктывкар	306
пст Тобысь	Тобысь с/кп	1949 <sup>2</sup>	494	172	грз Ухта с подч. терр.	пст Боровой с подч. терр.	Юкарка	11
пст Том	Том с/кп	1956 <sup>2</sup>	1104	938	Ижемский р-н	пст Том с подч. терр.	Ираёль	130
пст Тракт	Тракт с/кп	1992 <sup>2</sup>	-	1097	Княжпогостский р-н	пст Тракт с подч. терр.	Тракт	-
пст Трехозерка	Трехозерка с/кп	1956 <sup>2</sup>	498	401	грз Сыктывкар с подч. терр.	пст Седькыркеш с подч. терр.	Сыктывкар	6
пст Трубосельдь	Трубасельдь с/кп	1960 <sup>1</sup>	470	199	грз Печора с подч. терр.	пст Каджером с подч. терр.	Каджером	27
пст Тыбыю	Тыбыю с/кп	1926 <sup>1</sup>	3	5	Койгородский р-н	пст Подзь с подч. терр.	Сыктывкар	144
пст Ульяново	Ульяно с/кп	1385 <sup>3</sup>	248	177	Усть-Куломский р-н	с Кужба с подч. терр.	Сыктывкар	196
пст Урьель	Урьель с/кп	1976 <sup>2</sup>	526	383	Корткеросский р-н	с Керес с подч. терр.	Сыктывкар	178
пст Уса	Уса с/кп	1978	220	35	грз Инга с подч. терр.	пст Абезь с подч. терр.	Уса	-
пст Усадор	Усадор с/кп	1984 <sup>2</sup>	1726	378	грз Усинск с подч. терр.	пст Усадор с подч. терр.	Усинск	2
пст Усть-Воктым	Воктым с/кп	1956 <sup>1</sup>	230	141	Койгородский р-н	пст Ком с подч. терр.	Сыктывкар	240

Наименование		Год образования	Численность населения, чел		Административно-территориальное образование	Административная территория	Ближайшая железнодорожная станция	
			1989	2002			наименование	расстояние, км
на русском	на коми							
пст Усть-Допью	Лӧпьювом скуп	1949 <sup>1</sup>	417	335	Прилузский р-н	с Чёрный с подч. терр.	Мураши	114
пст Усть-Лэчим	Лӧкчимдин скуп	1956 <sup>1</sup>	1162	860	Корткеросский р-н	пст Усть-Лэчим с подч. терр.	Сыктывкар	61
пст Усть-Пожег	Пожӧгдин скуп	1956 <sup>2</sup>	362	238	Сыктывдинский р-н	с Слудка с подч. терр.	Язель	34
пст Усть-Соплеск	Сопльӧс скуп	1784 <sup>1</sup>	487	247	грз Вуктыл с подч. терр.	пст Усть-Соплеск с подч. терр.	Печора	126
пст Фион	Фион скуп	1904 <sup>1</sup>	44	2	грз Инга с подч. терр.	пст Абезь с подч. терр.	Уса	12
пст Хановой	Хановой скуп	1966 <sup>2</sup>	176	36	грз Воркута с подч. терр.	пст Сивомаскинский с подч. терр.	Сивая Маска	97
пст Харяга	Харяга скуп	1931 <sup>3</sup>	337	280	Усть-Цилемский р-н	с Ёрмица с подч. терр.	Ираёль	438
пст Чекша	Чекши скуп	1965 <sup>2</sup>	559	416	Прилузский р-н	с Ношуль с подч. терр.	Мураши	102
пст Чернореченский	Чернореченский скуп	1960 <sup>2</sup>	1566	818	Княжпогостский р-н	пст Вожаёль с подч. терр.	Весляна	30
пст Чёрный Яр	Чёрной Яр скуп	1949 <sup>1</sup>	426	265	Усть-Вымский р-н	с Усть-Вымь с подч. терр.	Усть-Вымь	5
пст Чикшино	Чикшин скуп	1977	1231	824	грз Печора с подч. терр.	пст Чикшино с подч. терр.	Чикшино	-
пст Чим	Чим скуп	1970	1209	642	Удорский р-н	пст Чим с подч. терр.	Чим	-
пст Чиньяворык	Чимавӧрӧк скуп	1965	1276	2044	Княжпогостский р-н	пст Чиньяворык с подч. терр.	Чиньяворык	-
пст Чуб	Чуб скуп	1949 <sup>2</sup>	328	66	Княжпогостский р-н	грнз Емва с подч. терр.	Княжпогост	40
пст Шежам	Шежам скуп	1949 <sup>1</sup>	265	0	Усть-Вымский р-н	грнз Микунь с подч. терр.	Микунь	3
пст Шердино	Шӧрдин скуп	1956 <sup>2</sup>	536	232	грз Вуктыл с подч. терр.	с Дутово с подч. терр.	Соногорск	211
пст Шерляга	Шӧрляга скуп	1956 <sup>2</sup>	462	134	Троицко-Печорский р-н	пст Мылва с подч. терр.	Троицко-Печорск	31
пст Шомвуква	Шомвуква скуп	1976	971	327	Княжпогостский р-н	пст Чиньяворык с подч. терр.	Чиньяворык	36
пст Шугрэм	Шугрӧм скуп	1975	459	372	Сысольский р-н	пст Визиндор с подч. терр.	Сыктывкар	139
пст Шэрьяг	Шӧрьяг скуп	1960 <sup>1</sup>	338	246	Усть-Куломский р-н	с Дон с подч. терр.	Сыктывкар	235
пст Щельяур	Щельяур скуп	1995 <sup>2</sup>	-	3551	Ижемский р-н	пст Щельяур с подч. терр.	Ираёль	157
пст Ыджыдьяг	Ыджыдьяг скуп	1970 <sup>1</sup>	574	330	Удорский р-н	с Кослан с подч. терр.	Кослан	21
пст Ыргеншар	Ыргӧншар скуп	1939 <sup>1</sup>	265	199	Ижемский р-н	с Краенобор с подч. терр.	Ираёль	164
пст Югыдьяг	Югыдьяг скуп	1991 <sup>2</sup>	-	1881	Усть-Куломский р-н	пст Югыдьяг с подч. терр.	Сыктывкар	276
пст Юршор	Юршор скуп	1956 <sup>2</sup>	-	570	грз Воркута с подч. терр.	пст Воргашор с подч. терр.	Воркута	22
пст Юсьтыдор	Юсьтыдор скуп	1976 <sup>2</sup>	522	534	грз Инга с подч. терр.	грз Инга с прил. терр.	Инга-1	20
пст Ягкедж	Ягкӧдж скуп	1956 <sup>1</sup>	637	504	Усть-Куломский р-н	с Вольдино с подч. терр.	Сыктывкар	382
пст Язель	Язьель скуп	1965	128	108	Сыктывдинский р-н	с Часово с подч. терр.	Язель	-
пст Якуньель	Якуньель скуп	1939 <sup>3</sup>	536	449	Прилузский р-н	с Слудка с подч. терр.	Мураши	73
пст Якша	Якша скуп	1909 <sup>1</sup>	1793	1218	Троицко-Печорский р-н	пст Якша с подч. терр.	Троицко-Печорск	116
пст Ярашью	Ярашью скуп	1956 <sup>2</sup>	569	457	Усть-Куломский р-н	с Пожег с подч. терр.	Сыктывкар	253
пст Яренга	Еринь скуп	1918 <sup>1</sup>	1133	52	Усть-Вымский р-н	пст Вежайка с подч. терр.	Вежайка	18
пст Яснӧг	Яснӧг скуп	1939 <sup>1</sup>	1349	988	Сыктывдинский р-н	пст Яснӧг с подч. терр.	Сыктывкар	69

## СЁЛА

Наименование		Год образования	Численность населения, чел		Административно-территориальное образование	Административная территория	Блилежащая железнодорожная станция	
			1989	2002			наименование	расстояние, км
на русском	на коми							
с Адзьявом	Адзьявом с	1879 <sup>1</sup>	224	146	грз Инга с подч. терр.	с Адзьявом с подч. терр.	Инга-1	121
с Айкино	Айкатыла с	1646 <sup>1</sup>	3796	3532	Усть-Вымский р-н	с Айкино с подч. терр.	Шежам	8
с Аныб	Аныб с	1663 <sup>3</sup>	421	286	Усть-Куломский р-н	с Аныб с подч. терр.	Сыктывкар	144
с Богородск	Висер с	1602 <sup>1</sup>	927	824	Корткеросский р-н	с Богородск с подч. терр.	Сыктывкар	133
с Большая Пучкома	Путшкямдін с	1608 <sup>1</sup>	364	262	Удорский р-н	с Большая Пучкома с подч. терр.	Вендинга	100
с Большая Пысса	Пыисдін с	1608 <sup>1</sup>	773	502	Удорский р-н	с Большая Пысса с подч. терр.	Кослан	108
с Большелуг	Ыджыдвидз с	1608 <sup>1</sup>	623	829	Корткеросский р-н	с Большелуг с подч. терр.	Сыктывкар	118
с Брыкаланск	Кызкар с	1782 <sup>1</sup>	757	725	Ижемский р-н	с Брыкаланск с подч. терр.	Ираэль	216
с Буткан	Буткан с	1586 <sup>1</sup>	708	414	Удорский р-н	с Буткан с подч. терр.	Кослан	32
с Важгорт	Важгорт с	1490 <sup>1</sup>	729	602	Удорский р-н	с Важгорт с подч. терр.	Вендинга	92
с Верхолузые	Верхолузые с	1847 <sup>1</sup>	315	215	Прилузский р-н	с Верхолузые с подч. терр.	Мураши	66
с Визинга	Визин с	1586 <sup>1</sup>	7010	7140	Сысольский р-н	с Визинга с подч. терр.	Сыктывкар	84
с Вольдино	Вольдін с	1707 <sup>1</sup>	306	275	Усть-Куломский р-н	с Вольдино с подч. терр.	Сыктывкар	288
с Вомын	Вомын с	1939 <sup>1</sup>	573	618	Корткеросский р-н	с Вомын с подч. терр.	Сыктывкар	111
с Вотча	Воля с	1384 <sup>1</sup>	126	60	Сысольский р-н	с Вотча с подч. терр.	Сыктывкар	84
с Вьльгорт	Вьльгорт с	1586 <sup>1</sup>	8943	10211	Сыктывдинский р-н	с Вьльгорт с подч. терр.	Сыктывкар	6
с Гагшор	Гагшор с	1707 <sup>1</sup>	257	238	Сысольский р-н	с Гагшор с подч. терр.	Сыктывкар	121
с Гам	Гам с	1586 <sup>1</sup>	251	211	Усть-Вымский р-н	с Гам с подч. терр.	Межег	19
с Глотова	Слөббда с	1554 <sup>1</sup>	590	407	Удорский р-н	с Глотова с подч. терр.	Кослан	47
с Грива	Грива с	1966 <sup>2</sup>	565	421	Койгородский р-н	с Грива с подч. терр.	Сыктывкар	176
с Гурьевка	Гурьёвчи с	1710 <sup>1</sup>	427	346	Прилузский р-н	с Гурьевка с подч. терр.	Мураши	56
с Дзэль	Дзоль с	1820 <sup>1</sup>	191	255	Усть-Куломский р-н	с Дзэль с подч. терр.	Сыктывкар	299
с Деревянск	Дереванной с	1658 <sup>3</sup>	1394	1058	Усть-Куломский р-н	с Деревянск с подч. терр.	Сыктывкар	167
с Додзь	Додз с	1707 <sup>1</sup>	238	234	Корткеросский р-н	с Додзь с подч. терр.	Сыктывкар	39
с Дон	Дон с	1719 <sup>1</sup>	554	551	Усть-Куломский р-н	с Дон с подч. терр.	Сыктывкар	209
с Дутово	Дутов с	1843 <sup>1</sup>	1854	1321	грз Вуктыл с подч. терр.	с Дутово с подч. терр.	Сосногорск	160
с Ёрмица	Йөрмидз с	1864 <sup>3</sup>	367	283	Усть-Цилемский р-н	с Ёрмица с подч. терр.	Ираэль	426
с Ёртом	Йёртымдін с	1608 <sup>1</sup>	619	340	Удорский р-н	с Ёртом с подч. терр.	Вендинга	20
с Замежная	Замежной с	1858 <sup>2</sup>	829	756	Усть-Цилемский р-н	с Замежная с подч. терр.	Ираэль	284
с Занулье	Занулье с	1620 <sup>1</sup>	172	137	Прилузский р-н	с Занулье с подч. терр.	Сыктывкар	150
с Зеленец	Зеленец с	1586 <sup>1</sup>	2837	3198	Сыктывдинский р-н	с Зеленец с подч. терр.	Койты	7
с Ижма	Изьва с	1576 <sup>1</sup>	3561	3786	Ижемский р-н	с Ижма с подч. терр.	Ираэль	101
с Кедвавом	Кедвавом с	1782 <sup>1</sup>	406	327	грз Ухта с подч. терр.	с Кедвавом с подч. терр.	Ухта	117
с Кельчнор	Кельчнор с	1782 <sup>1</sup>	433	424	Ижемский р-н	с Кельчнор с подч. терр.	Ираэль	172

Наименование		Год образования	Численность населения, чел		Административно-территориальное образование	Административная территория	Ближайшая железнодорожная станция	
			1989	2002			наименование	расстояние, км
	на русском	на коми						
с Керес	Керес с	1784 <sup>1</sup>	610	514	Корткеросский р-н	с Керес с подч. терр.	Сыктывкар	156
с Керчомья	Керчомья с	1646 <sup>1</sup>	1838	1515	Усть-Куломский р-н	с Керчомья с подч. терр.	Сыктывкар	231
с Кипиево	Кипиев с	1851 <sup>3</sup>	1082	1010	Ижемский р-н	с Кипиево с подч. терр.	Ираёль	239
с Княжпогост	Виз с	1490 <sup>1</sup>	271	195	Княжпогостский р-н	с Княжпогост с подч. терр.	Княжпогост	2
с Кожмудор	Кожмудор с	1719 <sup>1</sup>	267	312	Усть-Вымский р-н	с Кожмудор с подч. терр.	Усть-Вымь	16
с Койгородок	Койгорт с	1586 <sup>1</sup>	2868	3076	Койгородский р-н	с Койгородок с подч. терр.	Сыктывкар	185
с Колва	Колва с	1782 <sup>1</sup>	409	381	грз Усинск с подч. терр.	с Колва с подч. терр.	Усинск	20
с Коровий Ручей	Мбскашор с	1859 <sup>1</sup>	237	240	Усть-Цилемский р-н	с Коровий Ручей с подч. терр.	Ираёль	224
с Корткерос	Корткерос с	1646 <sup>1</sup>	4274	4659	Корткеросский р-н	с Корткерос с подч. терр.	Сыктывкар	53
с Кослан	Кослан с	1554 <sup>1</sup>	3615	2679	Удорский р-н	с Кослан с подч. терр.	Кослан	19
с Косьювом	Косьювом с	1859 <sup>3</sup>	302	250	грз Инга с подч. терр.	с Косьювом с подч. терр.	Инга-1	65
с Краснобор	Краснобор с	1782 <sup>1</sup>	840	684	Ижемский р-н	с Краснобор с подч. терр.	Ираёль	156
с Кужба	Куж с	1646 <sup>1</sup>	362	353	Усть-Куломский р-н	с Кужба с подч. терр.	Сыктывкар	182
с Куниб	Куниб с	1586 <sup>1</sup>	659	619	Сысольский р-н	с Куниб с подч. терр.	Сыктывкар	77
с Куратово	Куратов с	1586 <sup>1</sup>	403	428	Сысольский р-н	с Куратово с подч. терр.	Сыктывкар	113
с Курья	Курья с	1909 <sup>1</sup>	175	120	Троицко-Печорский р-н	с Курья с подч. терр.	Троицко-Печорск	158
с Летка	Летка с	1620 <sup>1</sup>	3221	3139	Прилузский р-н	с Летка с подч. терр.	Мураши	39
с Лойма	Лойма с	1620 <sup>1</sup>	277	241	Прилузский р-н	с Лойма с подч. терр.	Сыктывкар	191
с Лэзым	Лэзым с	1586 <sup>1</sup>	440	378	Сыктывдинский р-н	с Лэзым с подч. терр.	Сыктывкар	29
с Маджа	Маджа с	1586 <sup>1</sup>	542	423	Корткеросский р-н	с Маджа с подч. терр.	Сыктывкар	75
с Межадор	Межадор с	1586 <sup>1</sup>	147	93	Сысольский р-н	с Межадор с подч. терр.	Сыктывкар	70
с Межег	Межег с	1586 <sup>1</sup>	319	249	Усть-Вымский р-н	с Межег с подч. терр.	Межег	-
с Мордино	Мордин с	1707 <sup>1</sup>	245	1435	Корткеросский р-н	с Мордино с подч. терр.	Сыктывкар	120
с Мохча	Мокчой с	1835 <sup>1</sup>	1327	1204	Ижемский р-н	с Мохча с подч. терр.	Ираёль	106
с Мутница	Мутница с	1939 <sup>2</sup>	315	263	Прилузский р-н	с Мутница с подч. терр.	Мураши	48
с Мутный Материк	Мутной Материк с	1871 <sup>3</sup>	1190	1157	грз Усинск с подч. терр.	с Мутный Материк с подч. терр.	Усинск	184
с Мыёдино	Мыс с	1668 <sup>3</sup>	729	600	Усть-Куломский р-н	с Мыёдино с подч. терр.	Сыктывкар	285
с Нерица	Неридз с	1731 <sup>3</sup>	355	329	Усть-Цилемский р-н	с Нерица с подч. терр.	Ираёль	190
с Нёбдино	Нёбдин с	1646 <sup>1</sup>	475	501	Корткеросский р-н	с Нёбдино с подч. терр.	Сыктывкар	88
с Нившера	Одыб с	1720 <sup>1</sup>	1197	1592	Корткеросский р-н	с Нившера с подч. терр.	Сыктывкар	159
с Нижний Воч	Улыс Воч с	1782 <sup>1</sup>	563	541	Усть-Куломский р-н	с Нижний Воч с подч. терр.	Сыктывкар	275
с Носим	Носим с	1646 <sup>1</sup>	330	302	Усть-Куломский р-н	с Носим с подч. терр.	Сыктывкар	187
с Ношуль	Ношуль с	1620 <sup>1</sup>	1279	1207	Прилузский р-н	с Ношуль с подч. терр.	Мураши	100
с Няшабож	Няшабож с	1897 <sup>2</sup>	998	840	Ижемский р-н	с Няшабож с подч. терр.	Ираёль	200
с Обьячево	Абъячой с	1620 <sup>1</sup>	5035	5835	Прилузский р-н	с Обьячево с подч. терр.	Мураши	128



Наименование		Год образования	Численность населения, чел		Административно-территориальное образование	Административная территория	Близлежащая железнодорожная станция	
			1989	2002			наименование	расстояние, км
	на русском							
с Озёл	Озёл с	1707 <sup>1</sup>	233	190	Сыктывдинский р-н	с Озёл с подч. терр.	Сыктывкар	33
с Окунев Нос	Окунев Нос с	1890 <sup>3</sup>	766	707	Усть-Цилемский р-н	с Окунев Нос с подч. терр.	Ираёль	336
с Пажга	Пажга с	1586 <sup>1</sup>	1585	1674	Сыктывдинский р-н	с Пажга с подч. терр.	Сыктывкар	35
с Палауз	Палауз с	1608 <sup>1</sup>	209	194	Сысольский р-н	с Палауз с подч. терр.	Сыктывкар	129
с Палевицы	Паль с	1586 <sup>1</sup>	708	636	Сыктывдинский р-н	с Палевицы с подч. терр.	Язель	21
с Парч	Парч с	1719 <sup>1</sup>	186	160	Усть-Куломский р-н	с Парч с подч. терр.	Сыктывкар	259
с Пезмег	Пезмог с	1586 <sup>1</sup>	525	405	Корткеросский р-н	с Пезмег с подч. терр.	Сыктывкар	66
с Петрунь	Петрунь с	1871 <sup>3</sup>	614	575	грз Инта с подч. терр.	с Петрунь с подч. терр.	Инта-1	84
с Подчерье	Подчерем с	1784 <sup>1</sup>	2357	1038	грз Вуктыл с подч. терр.	с Подчерье с подч. терр.	Соногорск	224
с Подъельск	Поддельной с	1676 <sup>3</sup>	671	724	Корткеросский р-н	с Подъельск с подч. терр.	Сыктывкар	122
с Позтыкерес	Позтыкерос с	1707 <sup>1</sup>	252	235	Корткеросский р-н	с Позтыкерес с подч. терр.	Сыктывкар	83
с Пожег	Пожог с	1676 <sup>3</sup>	593	516	Усть-Куломский р-н	с Пожег с подч. терр.	Сыктывкар	248
с Покча	Покча с	1719 <sup>1</sup>	375	367	Троицко-Печорский р-н	с Покча с подч. терр.	Троицко-Печорск	30
с Помоздино	Помосдин с	1706 <sup>1</sup>	1433	1439	Усть-Куломский р-н	с Помоздино с подч. терр.	Сыктывкар	264
с Приуральское	Приуральской с	1962 <sup>2</sup>	549	450	грз Печора с подч. терр.	с Приуральское с подч. терр.	Печора	77
с Прокопьевка	Прокопьевка с	1710 <sup>1</sup>	370	279	Прилузский р-н	с Прокопьевка с подч. терр.	Мураши	72
с Пыёлдино	Поёл с	1485 <sup>1</sup>	415	326	Сысольский р-н	с Пыёлдино с подч. терр.	Сыктывкар	100
с Руч	Руч с	1670 <sup>3</sup>	1008	952	Усть-Куломский р-н	с Руч с подч. терр.	Сыктывкар	156
с Серёгово	Серегов с	1592 <sup>1</sup>	699	569	Княжпогостский р-н	с Серёгово с подч. терр.	Княжпогост	37
с Сизябск	Сизяб с	1782 <sup>1</sup>	1429	1329	Ижемский р-н	с Сизябск с подч. терр.	Ираёль	110
с Слудка	Слудка с	1621 <sup>3</sup>	383	308	Прилузский р-н	с Слудка с подч. терр.	Мураши	67
с Слудка	Придаш с	1707 <sup>1</sup>	392	337	Сыктывдинский р-н	с Слудка с подч. терр.	Язель	30
с Соколово	Соколов с	1843 <sup>1</sup>	539	445	грз Печора с подч. терр.	с Соколово с подч. терр.	Печора	35
с Спаспоруб	Спаспоруб с	1620 <sup>1</sup>	841	694	Прилузский р-н	с Спаспоруб с подч. терр.	Сыктывкар	173
с Среднее Бугаево	Бугаев с	1859 <sup>1</sup>	407	368	Усть-Цилемский р-н	с Среднее Бугаево с подч. терр.	Ираёль	300
с Сторожевск	Шойнапы с	1646 <sup>1</sup>	2438	2220	Корткеросский р-н	с Сторожевск с подч. терр.	Сыктывкар	100
с Трусово	Трусов с	1843 <sup>1</sup>	854	809	Усть-Цилемский р-н	с Трусово с подч. терр.	Ираёль	280
с Турья	Турья с	1608 <sup>1</sup>	280	178	Княжпогостский р-н	с Турья с подч. терр.	Княжпогост	51
с Уег	Уег с	2001 <sup>2</sup>	220	307	Усть-Цилемский р-н	с Уег с подч. терр.	Ираёль	270
с Ужга	Ужга с	1967 <sup>2</sup>	264	212	Койгородский р-н	с Ужга с подч. терр.	Сыктывкар	196
с Усть-Вымь	Емдин с	1380 <sup>3</sup>	1049	894	Усть-Вымский р-н	с Усть-Вымь с подч. терр.	Усть-Вымь	-
с Усть-Илыч	Ыльдздин с	1784 <sup>1</sup>	785	494	Троицко-Печорский р-н	с Усть-Илыч с подч. терр.	Троицко-Печорск	44
с Усть-Кулом	Куломдин с	1646 <sup>1</sup>	5579	5475	Усть-Куломский р-н	с Усть-Кулом с подч. терр.	Сыктывкар	194
с Усть-Лыжа	Лыжавом с	1843 <sup>1</sup>	461	380	грз Усинск с подч. терр.	с Усть-Лыжа с подч. терр.	Усинск	70
с Усть-Нем	Немдин с	1646 <sup>1</sup>	1086	855	Усть-Куломский р-н	с Усть-Нем с подч. терр.	Сыктывкар	269

Наименование		Год образования	Численность населения, чел		Административно-территориальное образование	Административная территория	Блилежащая железнодорожная станция	
			на русском	на коми			наименование	расстояние, км
с Усть-Унья	Уньядин с	1847 <sup>1</sup>	154	102	Троицко-Печорский р-н	пгт Комсомольск-на-Печоре с подч. терр.	Троицко-Печорск	208
с Усть-Уса	Усвавом с	1782 <sup>1</sup>	1523	1253	грз Усинск с подч. терр.	с Усть-Уса с подч. терр.	Усинск	44
с Усть-Ухта	Уквавом с	1836 <sup>3</sup>	1562	1173	грз Сосногорск с подч. терр.	с Усть-Ухта с подч. терр.	Ухта	1
с Усть-Цильма	Чилимдин с	1542 <sup>3</sup>	5198	5081	Усть-Цилемский р-н	с Усть-Цильма с подч. терр.	Ираёль	228
с Хабариха	Хабариха с	1782 <sup>1</sup>	530	447	Усть-Цилемский р-н	с Хабариха с подч. терр.	Ираёль	277
с Часово	Час с	1586 <sup>1</sup>	700	536	Сыктывдинский р-н	с Часово с подч. терр.	Язель	10
с Черёмуховка	Черёмуховка с	2005 <sup>2</sup>	1525	1266	Прилузский р-н	с Черёмуховка с подч. терр.	Мураши	43
с Чернутьево	Черныб с	1608 <sup>1</sup>	380	327	Удорский р-н	с Чернутьево с подч. терр.	Кослан	43
с Чёрныш	Сернос с	1620 <sup>1</sup>	597	466	Прилузский р-н	с Чёрныш с подч. терр.	Мураши	110
с Читаево	Читаёв с	1620 <sup>1</sup>	385	358	Прилузский р-н	с Читаево с подч. терр.	Мураши	148
с Чупрово	Ёвкёдж с	1608 <sup>1</sup>	350	309	Удорский р-н	с Чупрово с подч. терр.	Вендинга	132
с Чухлэм	Чуклом с	1608 <sup>1</sup>	531	400	Сысольский р-н	с Чухлэм с подч. терр.	Сыктывкар	77
с Шошка	Сьоська с	1597 <sup>1</sup>	503	324	Княжпогостский р-н	с Шошка с подч. терр.	Княжпогост	33
с Шошка	Сёьька с	1586 <sup>1</sup>	640	537	Сыктывдинский р-н	с Шошка с подч. терр.	Сыктывкар	38
с Щельябож	Щельябож с	1904 <sup>1</sup>	670	666	грз Усинск с подч. терр.	с Щельябож с подч. терр.	Усинск	93
с Ыб	Ыб с	1586 <sup>1</sup>	743	515	Сыктывдинский р-н	с Ыб с подч. терр.	Сыктывкар	52

## ДЕРЕВНИ

Наименование		Год образования	Численность населения, чел		Административно-территориальное образование	Административная территория	Блилежащая железнодорожная станция	
			на русском	на коми			наименование	расстояние, км
д Абезь	Абезь гр	1909 <sup>1</sup>	227	168	грз Инта с подч. терр.	пст Абезь с подч. терр.	Уса	7
д Адзья	Адзья гр	1864 <sup>3</sup>	19	10	грз Инта с подч. терр.	с Адзьявом с подч. терр.	Инта-1	128
д Аким	Аким гр	1843 <sup>1</sup>	41	25	грз Сосногорск с подч. терр.	с Уть-Ухта с подч. терр.	Ухта	23
д Акись	Акись гр	1845 <sup>3</sup>	197	163	грз Усинск с подч. терр.	с Усть-Лыжа с подч. терр.	Усинск	71
д Алексеевка	Озын гр	1926 <sup>1</sup>	122	147	Корткеросский р-н	с Нившера с подч. терр.	Сыктывкар	163
д Анкеевка	Оникасиет гр	1784 <sup>1</sup>	18	12	Корткеросский р-н	с Нёбдино с подч. терр.	Сыктывкар	92
д Анкерская	Анкерос гр	1620 <sup>1</sup>	69	30	Прилузский р-н	с Лойма с подч. терр.	Сыктывкар	209
д Антон	Онтон гр	1939 <sup>2</sup>	0	6	Троицко-Печорский р-н	пст Приуральский с подч. терр.	Троицко-Печорск	55
д Ануфриевка	Онопсиет гр	1784 <sup>1</sup>	9	3	Корткеросский р-н	с Нёбдино с подч. терр.	Сыктывкар	94
д Анюша	Анюша гр	1784 <sup>1</sup>	31	31	Княжпогостский р-н	с Шошка с подч. терр.	Княжпогост	32
д Арабач	Арабач гр	1586 <sup>1</sup>	194	149	Усть-Вымский р-н	с Гам с подч. терр.	Межег	26
д Аранец	Аранеч гр	1776 <sup>3</sup>	94	73	грз Печора с подч. терр.	с Приуральское с подч. терр.	Печора	71
д Архиповка	Архиповка гр	1926 <sup>1</sup>	10	171	Прилузский р-н	с Мутница с подч. терр.	Мураши	56

Наименование		Год образования	Численность населения, чел		Административно-территориальное образование	Административная территория	Блилежащая железнодорожная станция	
			1989	2002			наименование	расстояние, км
на русском	на коми							
д Бадельск	Бадельь гр	1782 <sup>1</sup>	285	304	Усть-Куломский р-н	с Помоздино с подч. терр.	Сыктывкар	299
д Бакур	Бакур гр	1859 <sup>1</sup>	596	517	Ижемский р-н	с Сизябек с подч. терр.	Ираёль	113
д Баяркерес	Баяркерос гр	1707 <sup>1</sup>	16	21	Корткеросский р-н	с Позтыкерес с подч. терр.	Сыктывкар	87
д Беляевская	Белявчи гр	1620 <sup>1</sup>	213	190	Прилузский р-н	с Обьячево с подч. терр.	Мураши	132
д Бердыш	Бердыш гр	1872 <sup>1</sup>	14	13	Троицко-Печорский р-н	пст Комсомольск-на-Печоре с подч. терр.	Троицко-Печорск	235
д Березник	Шорйыв гр	1586 <sup>1</sup>	38	18	Сыктывдинский р-н	с Ыб с подч. терр.	Сыктывкар	54
д Березники	Екчой гр	1620 <sup>1</sup>	103	57	Прилузский р-н	с Читаево с подч. терр.	Мураши	153
д Берёзовка	Берёзовка гр	1710 <sup>1</sup>	382	265	Прилузский р-н	с Гурьевка с подч. терр.	Мураши	57
д Богомолово	Богомолово гр	1918 <sup>1</sup>	14	8	Усть-Вымский р-н	с Гам с подч. терр.	Межег	21
д Большая Парма	Парма гр	1784 <sup>1</sup>	31	35	Сыктывдинский р-н	с Слудка с подч. терр.	Язель	34
д Большая Слуда	Ыджыд Слуда гр	1707 <sup>1</sup>	101	93	Сыктывдинский р-н	с Часово с подч. терр.	Язель	15
д Большая Сойва	Ыджыд Сойва гр	1747 <sup>3</sup>	87	70	Троицко-Печорский р-н	пгт Троицко-Печорск с подч. терр.	Троицко-Печорск	10
д Большие Чирки	Чирк гр	1608 <sup>1</sup>	42	11	Удорский р-н	с Важгорт с подч. терр.	Вендинга	113
д Большое Галово	Галли гр	1782 <sup>1</sup>	333	320	Ижемский р-н	с Кельчиор с подч. терр.	Ираёль	178
д Большое Острово	Ыджыд Ді гр	1602 <sup>1</sup>	43	13	Удорский р-н	с Большая Пучкома с подч. терр.	Вендинга	107
д Бор	Бор гр	1901 <sup>3</sup>	33	36	Усть-Цилемский р-н	с Усть-Цильма с подч. терр.	Ираёль	257
д Борово	Пöлит гр	1666 <sup>3</sup>	6	3	Удорский р-н	с Глогово с подч. терр.	Кослан	58
д Боровская	Боровской гр	1859 <sup>1</sup>	130	135	Усть-Цилемский р-н	с Заменная с подч. терр.	Ираёль	313
д Бортом	Бортöм гр	1939 <sup>2</sup>	176	159	Сысольский р-н	с Пыёлдино с подч. терр.	Сыктывкар	103
д Брыка	Брыка гр	1859 <sup>1</sup>	37	41	Ижемский р-н	с Сизябек с подч. терр.	Ираёль	112
д Бубдор	Бубдор гр	1926 <sup>1</sup>	33	28	Сысольский р-н	с Куратово с подч. терр.	Сыктывкар	117
д Бызовая	Бызöвöй гр	1898 <sup>3</sup>	162	128	грз Печора с подч. терр.	пст Красный Яг с подч. терр.	Печора	32
д Бык	Бык гр	1782 <sup>1</sup>	0	0	Усть-Цилемский р-н	с Хабариха с подч. терр.	Ираёль	286
д Вавиловка	Гальсикт гр	1853 <sup>1</sup>	39	31	Прилузский р-н	с Прокопьевка с подч. терр.	Мураши	74
д Вадыб	Вадыб гр	1586 <sup>1</sup>	37	18	Сысольский р-н	с Куниб с подч. терр.	Сыктывкар	83
д Вакжурья	Важжуа гр	1707 <sup>1</sup>	330	262	Корткеросский р-н	пст Приозёрный с подч. терр.	Сыктывкар	73
д Ваньпи	Ваньпи гр	1939 <sup>2</sup>	3	2	Троицко-Печорский р-н	пст Митрофан-Дикост с подч. терр.	Троицко-Печорск	130
д Варыш	Варыш гр	1859 <sup>1</sup>	361	416	Ижемский р-н	с Сизябек с подч. терр.	Ираёль	114
д Васильевка	Васильевка гр	1858 <sup>1</sup>	24	25	Ижемский р-н	с Кельчиор с подч. терр.	Ираёль	186
д Васьино	Васькин гр	1939 <sup>1</sup>	100	86	грз Усинск с подч. терр.	с Мутный Материк с подч. терр.	Усинск	201
д Векшор	Екшор гр	1620 <sup>1</sup>	61	53	Прилузский р-н	с Читаево с подч. терр.	Мураши	160
д Великополье	Великополье гр	1719 <sup>1</sup>	226	211	Усть-Куломский р-н	с Пожег с подч. терр.	Сыктывкар	258
д Веллом	Веллом гр	1719 <sup>1</sup>	24	19	Сысольский р-н	с Вотча с подч. терр.	Сыктывкар	86
д Вендинга	Вендін гр	1485 <sup>1</sup>	321	216	Удорский р-н	пгт Благоово с подч. терр.	Вендинга	2
д Вертеп	Вертеп гр	1873 <sup>1</sup>	554	646	Ижемский р-н	с Краснобор с подч. терр.	Ираёль	160

Наименование на русском		Наименование на коми		Год образо- вания	Численность населения, чел		Административно-территориальное образование	Административная территория	Блилежащая железнодорожная станция	
					1989	2002			наименование	расстоя- ние, км
д Верхнее Бугаево	Вылыс Бугаев гр	1859 <sup>2</sup>	118	111	Усть-Цилемский р-н	с Среднее Бугаево с подч. терр.	Ираэль	308		
д Верхний Воч	Вылыс Воч гр	1782 <sup>1</sup>	309	282	Усть-Куломский р-н	с Нижний Воч с подч. терр.	Сыктывкар	281		
д Верхний Выльыб	Выльыб гр	1586 <sup>1</sup>	98	84	Удорский р-н	с Глово с подч. терр.	Кослан	49		
д Верхняя Отла	Катыдтыла гр	1608 <sup>1</sup>	44	32	Княжпогостский р-н	с Шошка с подч. терр.	Княжпогост	40		
д Верховская	Верховской гр	1835 <sup>1</sup>	6	4	Усть-Цилемский р-н	с Замежная с подч. терр.	Ираэль	317		
д Верхозерье	Тыйыв гр	1608 <sup>1</sup>	7	0	Удорский р-н	с Чупрово с подч. терр.	Вендинга	150		
д Весьяна	Весьяа гр	1608 <sup>1</sup>	84	41	Княжпогостский р-н	пст Ветью с подч. терр.	Княжпогост	75		
д Вёздино	Висдін гр	1490 <sup>1</sup>	244	201	Усть-Вымский р-н	с Айкино с подч. терр.	Шежам	16		
д Визябж	Визябж гр	1784 <sup>1</sup>	125	155	Корткеросский р-н	с Додзь с подч. терр.	Сыктывкар	45		
д Винла	Винла гр	1843 <sup>1</sup>	104	98	грз Сосногорск с подч. терр.	с Усть-Ухта с подч. терр.	Ухта	59		
д Вогвадино	Ванвисдін гр	1668 <sup>3</sup>	209	167	Усть-Вымский р-н	пст Студенец с подч. терр.	Усть-Вымь	10		
д Вознесенская	Шляпкин гр	1916 <sup>1</sup>	27	16	Сысольский р-н	с Палауз с подч. терр.	Сыктывкар	130		
д Волим	Волим гр	1586 <sup>1</sup>	5	1	Сысольский р-н	с Курагово с подч. терр.	Сыктывкар	116		
д Волоклом	Вёлклом гр	1918 <sup>1</sup>	72	45	Сысольский р-н	с Пыёдино с подч. терр.	Сыктывкар	103		
д Волосеница	Волосница гр	1809 <sup>1</sup>	44	25	Троицко-Печорский р-н	с Курья с подч. терр.	Троицко-Печорск	176		
д Воль	Воль гр	1916 <sup>1</sup>	18	15	Усть-Куломский р-н	с Нижний Воч с подч. терр.	Сыктывкар	287		
д Вомын	Вомын гр	1782 <sup>1</sup>	34	20	Усть-Вымский р-н	с Айкино с подч. терр.	Шежам	12		
д Вомынбж	Вомынбж гр	1916 <sup>1</sup>	211	163	Усть-Куломский р-н	с Пожег с подч. терр.	Сыктывкар	255		
д Вотинская	Вотинской гр	1620 <sup>1</sup>	55	21	Прилузский р-н	с Лойма с подч. терр.	Сыктывкар	192		
д Выльвидзь	Выльвидз гр	1859 <sup>1</sup>	2	1	Удорский р-н	с Важорт с подч. терр.	Вендинга	100		
д Вьльгорт	Вьльгорт гр	1608 <sup>1</sup>	120	82	Удорский р-н	с Большая Пучкома с подч. терр.	Вендинга	106		
д Вьльгорт	Вьльгорт гр	1782 <sup>1</sup>	687	642	Усть-Куломский р-н	с Помоздино с подч. терр.	Сыктывкар	289		
д Вьльыб	Вьльыб гр	1892 <sup>1</sup>	280	270	Корткеросский р-н	с Большелуг с подч. терр.	Сыктывкар	120		
д Высокая Гора	Высокой Гора гр	1859 <sup>1</sup>	1	1	Усть-Цилемский р-н	с Усть-Цильма с подч. терр.	Ираэль	231		
д Габово	Габов гр	1881 <sup>1</sup>	40	35	Усть-Куломский р-н	с Дзэль с подч. терр.	Сыктывкар	288		
д Гавриловка	Гаждор гр	1719 <sup>1</sup>	289	199	Сыктывдинский р-н	с Палевицы с подч. терр.	Язель	28		
д Гажакерес	Гажакерёс гр	1966 <sup>2</sup>	52	48	Усть-Вымский р-н	с Кожмудор с подч. терр.	Усть-Вымь	21		
д Гажаг	Гажаг гр	1979 <sup>2</sup>	50	75	грз Ухта с подч. терр.	пст Кэмдин с подч. терр.	Верхнейжемская	39		
д Галактионовская	Галактионовской гр	1620 <sup>1</sup>	127	81	Прилузский р-н	с Лойма с подч. терр.	Сыктывкар	196		
д Гам	Гам гр	1782 <sup>1</sup>	729	388	Ижемский р-н	с Мохча с подч. терр.	Ираэль	109		
д Гамлакост	Гамлакост гр	1918 <sup>1</sup>	38	25	Усть-Вымский р-н	с Гам с подч. терр.	Межег	24		
д Гарево	Гарев гр	1729 <sup>3</sup>	164	118	Усть-Цилемский р-н	с Коровий Ручей с подч. терр.	Ираэль	231		
д Гарья	Гарья гр	1586 <sup>1</sup>	565	195	Сыктывдинский р-н	с Пажга с подч. терр.	Сыктывкар	41		
д Гарь	Гар гр	1620 <sup>1</sup>	5	3	Прилузский р-н	с Лойма с подч. терр.	Сыктывкар	204		
д Гобаново	Гобанов гр	1916 <sup>1</sup>	18	7	Усть-Вымский р-н	с Айкино с подч. терр.	Шежам	14		

Наименование		Год образования	Численность населения, чел		Административно-территориальное образование	Административная территория	Блилежащая железнодорожная станция	
			1989	2002			наименование	расстояние, км
на русском	на коми							
д Горьковская	Катыд гр	1719 <sup>1</sup>	502	404	Сысольский р-н	с Визинга с подч. терр.	Сыктывкар	91
д Гостиногорка	Г'остила гр	1851 <sup>1</sup>	177	125	Прилузский р-н	с Летка с подч. терр.	Мураши	49
д Граддор	Граддор гр	1719 <sup>1</sup>	58	28	Сыктывдинский р-н	с Шошка с подч. терр.	Сыктывкар	46
д Гришестав	Гришестав гр	1859 <sup>1</sup>	24	16	Троицко-Печорский р-н	пст Нижняя Омра с подч. терр.	Троицко-Печорск	30
д Дав	Дав гр	1920 <sup>1</sup>	43	29	Сысольский р-н	с Чухлэм с подч. терр.	Сыктывкар	80
д Даниловка	Данилов гр	1784 <sup>1</sup>	263	227	грз Печора с подч. терр.	с Приуральское с подч. терр.	Печора	91
д Дань	Дань гр	1784 <sup>1</sup>	103	73	Корткеросский р-н	с Мордино с подч. терр.	Сыктывкар	128
д Денисовка	Денисов гр	1891 <sup>3</sup>	582	548	грз Усинск с подч. терр.	с Мутный Материк с подч. терр.	Усинск	149
д Дёма	Дёма гр	1925 <sup>1</sup>	15	1	Усть-Куломский р-н	с Нижний Воч с подч. терр.	Сыктывкар	304
д Диор	Диор гр	1782 <sup>1</sup>	689	700	Ижемский р-н	с Краснобор с подч. терр.	Ираёль	161
д Евдино	Йөвдін гр	1916 <sup>1</sup>	15	9	Княжпогостский р-н	пст Ветью с подч. терр.	Княжпогост	80
д Елец	Елец гр	1904 <sup>1</sup>	-	10	грз Воркута с подч. терр.	пгт Елецкий с подч. терр.	Елецкая	10
д Елин	Елин гр	1719 <sup>1</sup>	140	102	Сысольский р-н	с Визинга с подч. терр.	Сыктывкар	86
д Епа	Епа гр	1904 <sup>1</sup>	155	118	грз Инга с подч. терр.	пст Абезь с подч. терр.	Уса	25
д Еремеево	Еремей гр	1859 <sup>1</sup>	271	224	Троицко-Печорский р-н	пст Приуральский с подч. терр.	Троицко-Печорск	93
д Ероудино	Йорбсдін гр	1608 <sup>1</sup>	11	5	Усть-Вамский р-н	пст Студенец с подч. терр.	Усть-Вамь	17
д Ёль	Ёль гр	1859 <sup>1</sup>	57	71	Ижемский р-н	с Сизябск с подч. терр.	Ираёль	116
д Ёль	Ёль гр	1918 <sup>1</sup>	9	9	Усть-Вамский р-н	с Гам с подч. терр.	Межег	21
д Ёлькыб	Ёлькыб гр	1918 <sup>1</sup>	4	4	Удорский р-н	с Кослан с подч. терр.	Кослан	42
д Ждановцы	Ждановчи гр	1859 <sup>1</sup>	14	4	Сысольский р-н	с Куратово с подч. терр.	Сыктывкар	115
д Жемим	Джелждім гр	1707 <sup>1</sup>	150	162	Усть-Куломский р-н	с Дон с подч. терр.	Сыктывкар	230
д Жуэд	Жуöd гр	1920 <sup>1</sup>	37	20	Сыктывдинский р-н	с Пажга с подч. терр.	Сыктывкар	42
д Загарская	Загарья гр	1620 <sup>1</sup>	264	272	Прилузский р-н	с Обьячево с подч. терр.	Мураши	133
д Загривочная	Загривочной гр	1782 <sup>1</sup>	338	360	Усть-Цилемский р-н	с Замежная с подч. терр.	Ираёль	291
д Заозерье	Заозерье гр	1586 <sup>1</sup>	-	2	Сысольский р-н	пст Заозерье с подч. терр.	Сыктывкар	115
д Запольская	Запольской гр	1620 <sup>1</sup>	27	10	Прилузский р-н	с Лойма с подч. терр.	Сыктывкар	194
д Заречное	Заречье гр	1962 <sup>2</sup>	383	276	Сысольский р-н	с Куратово с подч. терр.	Сыктывкар	116
д Заречье	Заречье гр	1956 <sup>2</sup>	34	10	Усть-Вамский р-н	с Кожмудор с подч. терр.	Усть-Вамь	30
д Захарвань	Захарвань гр	1889 <sup>3</sup>	386	409	грз Усинск с подч. терр.	с Щельябож с подч. терр.	Усинск	124
д Захарово	Захаров гр	1926 <sup>2</sup>	454	333	Сыктывдинский р-н	с Ыб с подч. терр.	Сыктывкар	58
д Злоба	Злоба гр	1784 <sup>1</sup>	3	6	Княжпогостский р-н	с Княжпогост с подч. терр.	Княжпогост	9
д Зулэб	Зулэб гр	1859 <sup>2</sup>	144	132	Корткеросский р-н	с Большелуг с подч. терр.	Сыктывкар	126
д Зэрьяб	Зöрьяб гр	1646 <sup>1</sup>	32	18	Удорский р-н	с Глогово с подч. терр.	Кослан	74
д Ивановка	Емель гр	1916 <sup>1</sup>	28	22	Корткеросский р-н	с Нившера с подч. терр.	Сыктывкар	166
д Ивановка	Чоййыв гр	1853 <sup>1</sup>	98	52	Прилузский р-н	с Прокопьевка с подч. терр.	Мураши	75

Наименование		Год образования	Численность населения, чел		Административно-территориальное образование	Административная территория	Ближайшая железнодорожная станция	
			1989	2002			наименование	расстояние, км
на русском	на коми							
д Ивановка	Ивадор гр	1719 <sup>1</sup>	238	218	Сыктывдинский р-н	с Палевицы с подч. терр.	Язель	26
д Ивановская	Джиян гр	1675 <sup>3</sup>	61	77	Корткеросский р-н	с Большелуг с подч. терр.	Сыктывкар	122
д Ивановская	Ивановскöй гр	1620 <sup>1</sup>	62	38	Прилузский р-н	с Лойма с подч. терр.	Сыктывкар	197
д Ивановцы	Ивановчи гр	1920 <sup>1</sup>	60	45	Сысольский р-н	с Курагово с подч. терр.	Сыктывкар	114
д Извайль	Изъвайыв гр	1835 <sup>3</sup>	52	46	грз Ухта с подч. терр.	пст Кэмдин с подч. терр.	Верхнейжемская	52
д Ипа	Ипа гр	1782 <sup>1</sup>	15	9	Усть-Вымский р-н	с Кожмудор с подч. терр.	Усть-Вымь	18
д Ипагово	Ипаль гр	1782 <sup>1</sup>	60	76	Сыктывдинский р-н	с Слудка с подч. терр.	Язель	44
д Калининская	Тыдор гр	1620 <sup>1</sup>	483	466	Прилузский р-н	с Объячево с подч. терр.	Мураши	135
д Камсамас	Камсамас гр	1586 <sup>1</sup>	15	9	Усть-Вымский р-н	с Гам с подч. терр.	Межег	29
д Канава	Канава гр	1858 <sup>1</sup>	98	59	Усть-Куломский р-н	пст Югыдыг с подч. терр.	Сыктывкар	344
д Карвуджем	Карвуджöм гр	1784 <sup>1</sup>	8	10	Койгородский р-н	с Грива с подч. терр.	Сыктывкар	182
д Каргорт	Каргорт гр	1586 <sup>1</sup>	121	106	Сыктывдинский р-н	с Ыб с подч. терр.	Сыктывкар	55
д Кармыльк	Кармыльк гр	1926 <sup>1</sup>	11	0	Корткеросский р-н	с Маджа с подч. терр.	Сыктывкар	76
д Карповская	Карповскöй гр	1620 <sup>1</sup>	67	50	Прилузский р-н	с Лойма с подч. терр.	Сыктывкар	192
д Карпушевка	Карпушев гр	1859 <sup>1</sup>	471	448	Усть-Цилемский р-н	с Коровий Ручей с подч. терр.	Ираёль	226
д Картаёль	Картаёль гр	1782 <sup>1</sup>	455	438	Ижемский р-н	пст Том с подч. терр.	Ираёль	136
д Картасикт	Картасикт гр	1920 <sup>1</sup>	53	30	Сысольский р-н	с Курагово с подч. терр.	Сыктывкар	114
д Катядпом	Катядпом гр	1918 <sup>1</sup>	1	1	Княжпогостский р-н	с Шошка с подч. терр.	Княжпогост	47
д Катядпом	Катядпом гр	1784 <sup>1</sup>	27	25	Сысольский р-н	с Палауз с подч. терр.	Сыктывкар	131
д Кебырыб	Кебырыб гр	1784 <sup>1</sup>	40	30	Усть-Вымский р-н	с Гам с подч. терр.	Межег	22
д Кекур	Кекур гр	1916 <sup>1</sup>	459	455	Усть-Куломский р-н	с Пожег с подч. терр.	Сыктывкар	252
д Керес	Керöс гр	1918 <sup>1</sup>	2	3	Княжпогостский р-н	с Княжпогост с подч. терр.	Княжпогост	15
д Керес	Керöс гр	1619 <sup>3</sup>	25	6	Прилузский р-н	с Спаспуруб с подч. терр.	Сыктывкар	179
д Кирик	Кирик гр	1859 <sup>1</sup>	29	4	Удорский р-н	с Большая Пучкома с подч. терр.	Вендинга	106
д Климовск	Климов гр	1881 <sup>1</sup>	31	16	Усть-Куломский р-н	пст Зимстан с подч. терр.	Сыктывкар	259
д Климовская	Чекшидор гр	1620 <sup>1</sup>	10	5	Прилузский р-н	с Ношуль с подч. терр.	Мураши	101
д Ключ	Ключ гр	1918 <sup>1</sup>	75	79	Сысольский р-н	с Чухлэм с подч. терр.	Сыктывкар	79
д Кодач	Кöдач гр	1881 <sup>1</sup>	43	31	Троицко-Печорский р-н	пст Митрофан-Дикост с подч. терр.	Троицко-Печорск	73
д Кожымвом	Кожымвом гр	1917 <sup>1</sup>	4	3	грз Инта с подч. терр.	пст Кожым с подч. терр.	Кожим	17
д Козловка	Козлорд гр	1784 <sup>1</sup>	24	13	Княжпогостский р-н	с Шошка с подч. терр.	Княжпогост	45
д Козловская	Козловскöй гр	1620 <sup>1</sup>	68	54	Прилузский р-н	с Лойма с подч. терр.	Сыктывкар	194
д Койтыбож	Койтыбöж гр	1707 <sup>1</sup>	80	65	Сыктывдинский р-н	с Зеленец с подч. терр.	Койты	5
д Коквицы	От гр	1483 <sup>1</sup>	215	122	Усть-Вымский р-н	с Кожмудор с подч. терр.	Усть-Вымь	21
д Колобово	Колобов гр	1926 <sup>1</sup>	10	6	Прилузский р-н	с Летка с подч. терр.	Мураши	41
д Кольель	Кольель гр	1646 <sup>1</sup>	57	67	Сысольский р-н	с Визинга с подч. терр.	Сыктывкар	87

Наименование		Год образования	Численность населения, чел		Административно-территориальное образование	Административная территория	Близлежащая железнодорожная станция	
			1989	2002			наименование	расстояние, км
на русском	на коми							
д Концебор	Концебор гр	1843 <sup>1</sup>	213	227	грз Печора с подч. терр.	пст Кедровый Шор с подч. терр.	Печора	60
д Конец-Озерье	Тыйыв гр	1608 <sup>1</sup>	0	1	Усть-Вымский р-н	с Усть-Вымь с подч. терр.	Усть-Вымь	11
д Кони	Кони гр	1608 <sup>1</sup>	86	78	Княжпогостский р-н	с Турья с подч. терр.	Княжпогост	62
д Константиновка	Константиновка гр	1939 <sup>1</sup>	234	96	Ижемский р-н	с Ижма с подч. терр.	Ираёль	111
д Конша	Конша гр	1784 <sup>1</sup>	39	27	Корткеросский р-н	с Мордино с подч. терр.	Сыктывкар	135
д Колпюга	Колпы гр	1608 <sup>1</sup>	106	62	Удорский р-н	с Чупрово с подч. терр.	Вендинга	141
д Корольки	Корольки гр	1710 <sup>1</sup>	123	93	Прилузский р-н	с Гурьевка с подч. терр.	Мураши	58
д Костин	Косьгин гр	1859 <sup>1</sup>	9	4	Сысольский р-н	с Курагово с подч. терр.	Сыктывкар	115
д Косьёль	Косьёль гр	1859 <sup>1</sup>	-	238	Ижемский р-н	с Мохча с подч. терр.	Ираёль	110
д Кошки	Кось гр	1646 <sup>1</sup>	42	24	Княжпогостский р-н	с Серёгово с подч. терр.	Княжпогост	44
д Красная	Красной гр	1939 <sup>2</sup>	176	174	Сыктывдинский р-н	с Часово с подч. терр.	Язель	19
д Крестовка	Крестовка гр	1886 <sup>3</sup>	140	78	Усть-Цилемский р-н	с Окунев Нос с подч. терр.	Ираёль	359
д Кривое	Колж гр	1608 <sup>1</sup>	206	156	Удорский р-н	с Важгорт с подч. терр.	Вендинга	99
д Кривушево	Кривушев гр	1747 <sup>1</sup>	6	5	Удорский р-н	с Глогово с подч. терр.	Кослан	74
д Крутая	Крутой гр	1916 <sup>1</sup>	2	0	грз Сосногорск с подч. терр.	пст Верхнеижемский с подч. терр.	Верхнеижемская	2
д Крутопыла	Крутопыла гр	1916 <sup>1</sup>	72	54	Прилузский р-н	с Летка с подч. терр.	Мураши	43
д Крысовка	Крысовка гр	1926 <sup>1</sup>	21	3	Прилузский р-н	с Черёмуховка с подч. терр.	Мураши	47
д Кузвансикт	Кузвансикт гр	1586 <sup>1</sup>	120	99	Сысольский р-н	с Пыёдино с подч. терр.	Сыктывкар	101
д Кузнецовская	Кузнецовской гр	1620 <sup>1</sup>	52	29	Прилузский р-н	с Лойма с подч. терр.	Сыктывкар	195
д Кулига	Кулига гр	1853 <sup>1</sup>	57	41	Прилузский р-н	с Слудка с подч. терр.	Мураши	69
д Кулига	Кулига гр	1620 <sup>1</sup>	95	89	Прилузский р-н	с Спаспуроб с подч. терр.	Сыктывкар	178
д Курьядор	Курьядор гр	1916 <sup>1</sup>	22	14	Корткеросский р-н	с Маджа с подч. терр.	Сыктывкар	79
д Кучмозерье	Слөббда Яг гр	1668 <sup>3</sup>	77	62	Удорский р-н	с Глогово с подч. терр.	Кослан	55
д Кушшор	Кушшор гр	1917 <sup>1</sup>	71	45	грз Усинск с подч. терр.	с Щельябож с подч. терр.	Усинск	78
д Кыркеш	Кыркётш гр	1608 <sup>1</sup>	31	14	Княжпогостский р-н	с Княжпогост с подч. терр.	Княжпогост	13
д Кырныша	Кырныша гр	1707 <sup>1</sup>	148	166	Усть-Куломский р-н	с Помоздино с подч. терр.	Сыктывкар	256
д Кырс	Кырс гр	1586 <sup>1</sup>	45	21	Усть-Вымский р-н	с Кожмудор с подч. терр.	Усть-Вымь	28
д Кырув	Кырув гр	1719 <sup>1</sup>	86	56	Сысольский р-н	с Вотча с подч. терр.	Сыктывкар	86
д Кырув	Кырув гр	1784 <sup>1</sup>	195	72	Усть-Вымский р-н	с Гам с подч. терр.	Межег	21
д Лаборем	Лабором гр	1784 <sup>1</sup>	164	139	Корткеросский р-н	с Керес с подч. терр.	Сыктывкар	159
д Лайково	Лайква гр	1835 <sup>3</sup>	131	98	грз Ухта с подч. терр.	пст Кэмдин с подч. терр.	Верхнеижемская	46
д Ластва	Ластва гр	1782 <sup>1</sup>	350	319	Ижемский р-н	с Ижма с подч. терр.	Ираёль	114
д Лагыога	Лагыюдин гр	1646 <sup>1</sup>	93	77	Удорский р-н	с Большая Пысса с подч. терр.	Кослан	124
д Лебяжск	Лебжжой гр	1670 <sup>3</sup>	128	157	Усть-Куломский р-н	с Парч с подч. терр.	Сыктывкар	259
д Лёвкинская	Лёвкинской гр	1918 <sup>1</sup>	31	9	Усть-Цилемский р-н	с Замежная с подч. терр.	Ираёль	383

Наименование		Год образования	Численность населения, чел		Административно-территориальное образование	Административная территория	Ближайшая железнодорожная станция	
			1989	2002			наименование	расстояние, км
д Лёждуг	д Лёхта	1885 <sup>3</sup>	85	66	Усть-Цилемский р-н	с Ёрмица с подч. терр.	Ираёль	436
д Лихачевская	д Ловля	1620 <sup>1</sup>	18	10	Прилузский р-н	с Лойма с подч. терр.	Сыктывкар	203
д Лопыдино	д Луг	1620 <sup>1</sup>	114	111	Прилузский р-н	с Ношуль с подч. терр.	Мураши	106
д Лукинчи	д Лунпока	1859 <sup>1</sup>	13	5	Прилузский р-н	с Ношуль с подч. терр.	Мураши	129
д Лунпока	д Лунь	1784 <sup>1</sup>	154	128	Корткеросский р-н	пст Намск с подч. терр.	Сыктывкар	155
д Лыаты	д Лязов	1926 <sup>2</sup>	10	16	Княжпогостский р-н	с Туръя с подч. терр.	Княжпогост	57
д Лязов	д Ляли	1960 <sup>1</sup>	239	39	Прилузский р-н	с Объячево с подч. терр.	Мураши	131
д Ляпин	д Макаръ-Ыб	1859 <sup>1</sup>	38	7	Усть-Куломский р-н	с Руч с подч. терр.	Сыктывкар	167
д Малая Беберка	д Малая Кужба	1920 <sup>1</sup>	15	15	Корткеросский р-н	с Богородск с подч. терр.	Сыктывкар	135
д Малая Пучкома	д Малая Пучкома	1918 <sup>2</sup>	152	111	Усть-Вымский р-н	с Кожмудор с подч. терр.	Усть-Вымь	21
д Маловыльгорт	д Малое Галово	1859 <sup>1</sup>	20	14	Удорский р-н	с Ёртом с подч. терр.	Вендинга	23
д Малое Галово	д Мальцеврезд	1608 <sup>1</sup>	129	89	Княжпогостский р-н	с Серёгово с подч. терр.	Княжпогост	44
д Мальцеврезд	д Малый Аныб	1930 <sup>2</sup>	90	98	Сысольский р-н	с Вотча с подч. терр.	Сыктывкар	85
д Мамыль	д Мамель	1639 <sup>3</sup>	86	67	Удорский р-н	с Глотова с подч. терр.	Кослан	68
д Мамыль	д Матвеевская	1939 <sup>2</sup>	67	58	Прилузский р-н	с Летка с подч. терр.	Мураши	42
д Медвежская	д Мелентьево	1959 <sup>2</sup>	234	202	Усть-Куломский р-н	с Кужба с подч. терр.	Сыктывкар	218
д Мелентьево	д Мельниковчи	1925 <sup>1</sup>	25	17	Удорский р-н	с Большая Пучкома с подч. терр.	Вендинга	101
д Мельниковчи	д Микунь	1719 <sup>1</sup>	250	126	Удорский р-н	с Большая Пысса с подч. терр.	Кослан	109
д Митрофаново	д Миттошеикт	1782 <sup>1</sup>	144	132	Сыктывдинский р-н	с Часово с подч. терр.	Язель	24
д Мишаково	д Модлапов	1916 <sup>1</sup>	33	53	Усть-Куломский р-н	с Пожег с подч. терр.	Сыктывкар	251
д Модлапов		1925 <sup>1</sup>	107	105	Сысольский р-н	с Межадор с подч. терр.	Сыктывкар	71
		1620 <sup>1</sup>	71	25	Прилузский р-н	с Читаево с подч. терр.	Мураши	153
		1782 <sup>1</sup>	314	331	Ижемский р-н	с Кельниюр с подч. терр.	Ираёль	174
		1920 <sup>1</sup>	131	66	Сыктывдинский р-н	с Ыб с подч. терр.	Сыктывкар	55
		1782 <sup>1</sup>	5	9	Усть-Куломский р-н	с Аныб с подч. терр.	Сыктывкар	141
		1959 <sup>2</sup>	45	20	Троицко-Печорский р-н	пст Знаменка с подч. терр.	Троицко-Печорск	106
		1620 <sup>1</sup>	47	45	Прилузский р-н	с Лойма с подч. терр.	Сыктывкар	197
		1859 <sup>3</sup>	107	106	грз Печора с подч. терр.	пст Кедровый Шор с подч. терр.	Печора	37
		1782 <sup>1</sup>	62	41	Удорский р-н	с Чернутьево с подч. терр.	Кослан	66
		1918 <sup>1</sup>	16	9	Сысольский р-н	с Куратово с подч. терр.	Сыктывкар	119
		1916 <sup>1</sup>	17	4	Усть-Вымский р-н	с Айкино с подч. терр.	Шежам	11
		1843 <sup>1</sup>	85	11	Троицко-Печорский р-н	пст Митрофан-Дикост с подч. терр.	Троицко-Печорск	109
		1956 <sup>2</sup>	57	28	Сысольский р-н	с Визинга с подч. терр.	Сыктывкар	87
		1926 <sup>2</sup>	62	27	Прилузский р-н	с Занулье с подч. терр.	Сыктывкар	155
		1916 <sup>1</sup>	258	228	Усть-Куломский р-н	с Помоздино с подч. терр.	Сыктывкар	276



Наименование		Год образования	Численность населения, чел		Административно-территориальное образование	Административная территория	Блилежащая железнодорожная станция	
			1989	2002			наименование	расстояние, км
	на русском							
	на коми							
д Мом	Мбм гр	1586 <sup>1</sup>	13	9	Сысольский р-н	с Куратово с подч. терр.	Сыктывкар	117
д Морово	Моров гр	1916 <sup>1</sup>	8	8	Сыктывдинский р-н	с Лэзым с подч. терр.	Сыктывкар	23
д Мошьюга	Кулим гр	1961 <sup>2</sup>	435	421	Ижемский р-н	с Мохча с подч. терр.	Ираёль	125
д Муфьюга	Мукты гр	1658 <sup>3</sup>	276	189	Удорский р-н	с Чулпрово с подч. терр.	Вендинга	146
д Мучкас	Мутьдін гр	1678 <sup>1</sup>	65	35	Удорский р-н	с Чернутьево с подч. терр.	Кослан	81
д Мыза	Мыза гр	1926 <sup>1</sup>	105	59	Усть-Цилемский р-н	с Уег с подч. терр.	Ираёль	277
д Мыла	Мыла гр	1859 <sup>2</sup>	143	143	Усть-Цилемский р-н	с Трусово с подч. терр.	Ираёль	309
д Мырлонаыб	Мырлонаыб гр	1926 <sup>2</sup>	25	4	Койгородский р-н	с Ужга с подч. терр.	Сыктывкар	202
д Мыръерем	Мырйёрём гр	1916 <sup>1</sup>	19	4	Усть-Вымский р-н	с Айкино с подч. терр.	Шежам	12
д Наволок	Наволёк гр	1784 <sup>1</sup>	51	36	Корткеросский р-н	с Подъельск с подч. терр.	Сыктывкар	125
д Назар	Назар гр	1916 <sup>1</sup>	58	50	Усть-Вымский р-н	с Кожмудор с подч. терр.	Усть-Вымь	19
д Нижние Березники	Улыс Дав гр	1784 <sup>1</sup>	5	0	Койгородский р-н	с Грива с подч. терр.	Сыктывкар	180
д Нижние Коквицы	Улыс От гр	1916 <sup>2</sup>	69	47	Усть-Вымский р-н	с Кожмудор с подч. терр.	Усть-Вымь	21
д Нижний Выхьыб	Выхьыб гр	1586 <sup>1</sup>	25	12	Удорский р-н	пгт Усогорск с подч. терр.	Кослан	22
д Нижняя Отла	Кывтыдтыла гр	1594 <sup>1</sup>	56	44	Княжпогостский р-н	с Шошка с подч. терр.	Княжпогост	37
д Никита	Никита гр	1904 <sup>1</sup>	-	3	грз Воркута с подч. терр.	пгт Елецкий с подч. терр.	Елецкая	20
д Новик	Нөвик гр	1719 <sup>1</sup>	81	36	Корткеросский р-н	с Подъельск с подч. терр.	Сыктывкар	126
д Новикбож	Нөвикбөж гр	1859 <sup>2</sup>	648	532	грз Усинск с подч. терр.	с Усть-Уса с подч. терр.	Усинск	51
д Нонбург	Нонбур гр	1939 <sup>2</sup>	136	123	Усть-Цилемский р-н	с Трусово с подч. терр.	Ираёль	332
д Оброчная	Шижкином гр	1710 <sup>1</sup>	135	115	Прилузский р-н	с Объячево с подч. терр.	Мураши	134
д Озынпом	Озынпом гр	1918 <sup>1</sup>	25	18	Сысольский р-н	с Пыёлдино с подч. терр.	Сыктывкар	104
д Оквад	Аквад гр	1608 <sup>1</sup>	83	63	Усть-Вымский р-н	с Усть-Вымь с подч. терр.	Усть-Вымь	9
д Онежье	Турьяыб гр	1608 <sup>1</sup>	116	73	Княжпогостский р-н	с Шошка с подч. терр.	Княжпогост	43
д Оньмесь	Оньмёсьт гр	1916 <sup>1</sup>	412	286	Прилузский р-н	с Верхолуэзе с подч. терр.	Мураши	76
д Осиновка	Осиновка гр	1970 <sup>2</sup>	23	15	Прилузский р-н	с Летка с подч. терр.	Мураши	51
д Остаповская	Кулига гр	1620 <sup>1</sup>	289	270	Прилузский р-н	с Объячево с подч. терр.	Мураши	130
д Острово	Ді гр	1893 <sup>1</sup>	9	3	Удорский р-н	пгт Благооево с подч. терр.	Вендинга	27
д Паневская	Керёс гр	1710 <sup>1</sup>	192	133	Прилузский р-н	с Объячево с подч. терр.	Мураши	135
д Паркерос	Паркерёс гр	1995	-	0	Корткеросский р-н	с Нёбдино с подч. терр.	Сыктывкар	91
д Парма	Парма гр	1916 <sup>1</sup>	10	6	Усть-Куломский р-н	с Усть-Кулом с подч. терр.	Сыктывкар	226
д Парчег	Парчөг гр	1586 <sup>1</sup>	279	213	Сыктывдинский р-н	с Зеленец с подч. терр.	Сыктывкар	11
д Парчим	Парчим гр	1926 <sup>2</sup>	49	43	Сыктывдинский р-н	с Пажга с подч. терр.	Сыктывкар	36
д Пасвомын	Пасвомын гр	1747 <sup>1</sup>	15	5	Корткеросский р-н	с Богородск с подч. терр.	Сыктывкар	141
д Пасма	Паспом гр	1707 <sup>1</sup>	7	1	Удорский р-н	с Важгорт с подч. терр.	Вендинга	99
д Патраково	Сисьтьдін гр	1678 <sup>1</sup>	33	17	Удорский р-н	с Большая Пысса с подч. терр.	Кослан	122

Наименование		Год образования	Численность населения, чел		Административно-территориальное образование	Административная территория	Ближайшая железнодорожная станция	
			1989	2002			наименование	расстояние, км
	на русском	на коми						
д Пачгино	Пачгин гр	1959 <sup>2</sup>	77	37	Троицко-Печорский р-н	с Курья с подч. терр.	Троицко-Печорск	181
д Песчанка	Песчанка гр	1931 <sup>3</sup>	101	80	грз Печора с подч. терр.	с Соколово с подч. терр.	Печора	17
д Петкоя	Петкоя гр	1784 <sup>1</sup>	1	4	Княжпогостский р-н	с Шошка с подч. терр.	Княжпогост	28
д Пиль-Егор	Пильёгор гр	1926 <sup>2</sup>	134	140	Ижемский р-н	с Няшабож с подч. терр.	Ираёль	220
д Плёсо	Кодж гр	1920 <sup>1</sup>	32	19	Прилузский р-н	с Спаспоруб с подч. терр.	Сыктывкар	185
д Подгорье	Шор гр	1916 <sup>1</sup>	43	32	Сысольский р-н	с Палауз с подч. терр.	Сыктывкар	130
д Пожегдин	Пожёгдин гр	1916 <sup>1</sup>	423	426	Усть-Куломский р-н	с Пожег с подч. терр.	Сыктывкар	253
д Пожмадор	Пожмадор гр	1939 <sup>1</sup>	24	24	Прилузский р-н	с Объячево с подч. терр.	Мураши	136
д Пожня	Пожня гр	1836 <sup>3</sup>	388	302	грз Сосногорск с подч. терр.	пст Поляна с подч. терр.	Сосногорск	14
д Полавье	Полавья гр	1678 <sup>1</sup>	5	11	Усть-Вымский р-н	с Усть-Вымь с подч. терр.	Усть-Вымь	7
д Политовка	Политов гр	1918 <sup>1</sup>	4	4	Княжпогостский р-н	с Серёгово с подч. терр.	Княжпогост	51
д Полиново	Полянин гр	1782 <sup>1</sup>	78	77	Удорский р-н	с Большая Пыса с подч. терр.	Кослан	119
д Половники	Пёловник гр	1608 <sup>1</sup>	12	10	Княжпогостский р-н	с Княжпогост с подч. терр.	Княжпогост	18
д Помйив	Помйив гр	1859 <sup>1</sup>	35	24	Сысольский р-н	с Курагово с подч. терр.	Сыктывкар	117
д Порожек	Порожек гр	1843 <sup>1</sup>	132	143	грз Сосногорск с подч. терр.	с Усть-Ухта с подч. терр.	Ухта	47
д Поромес	Поромьёс гр	1782 <sup>1</sup>	148	146	грз Ухта с подч. терр.	пст Кедвавом с подч. терр.	Ухта	107
д Поромшор	Поромшор гр	1799 <sup>1</sup>	54	30	Прилузский р-н	с Летка с подч. терр.	Мураши	47
д Поруб	Поруб гр	1620 <sup>1</sup>	72	47	Прилузский р-н	с Спаспоруб с подч. терр.	Сыктывкар	184
д Поруб-Келовская	Мбдчой гр	1620 <sup>1</sup>	126	103	Прилузский р-н	с Спаспоруб с подч. терр.	Сыктывкар	188
д Праскан	Праскан гр	1905 <sup>1</sup>	83	61	грз Усинск с подч. терр.	с Щельябож с подч. терр.	Усинск	117
д Прокольевка	Проньдор гр	1719 <sup>1</sup>	53	44	Сыктывдинский р-н	с Слудка с подч. терр.	Язель	37
д Прокольевка	Прошкинь гр	1916 <sup>1</sup>	17	6	Сысольский р-н	с Курагово с подч. терр.	Сыктывкар	119
д Пузла	Пузла гр	1918 <sup>1</sup>	392	330	Усть-Куломский р-н	с Вольдино с подч. терр.	Сыктывкар	325
д Пустошь	Пустош гр	1967 <sup>2</sup>	122	74	Сысольский р-н	с Куниб с подч. терр.	Сыктывкар	79
д Пустыня	Пустыня гр	1920 <sup>1</sup>	114	119	Ижемский р-н	с Краснобор с подч. терр.	Ираёль	158
д Раевикт	Выльгрезд гр	1916 <sup>1</sup>	118	99	Сысольский р-н	с Курагово с подч. терр.	Сыктывкар	118
д Раевикт	Раевикт гр	1918 <sup>1</sup>	32	31	Сысольский р-н	с Пьёлдино с подч. терр.	Сыктывкар	103
д Разгорт	Разгорт гр	1719 <sup>1</sup>	37	18	Сыктывдинский р-н	с Пажга с подч. терр.	Сыктывкар	37
д Разгорт	Разыб гр	1586 <sup>1</sup>	182	117	Удорский р-н	пст Усогорск с подч. терр.	Кослан	12
д Рай	Рай гр	1719 <sup>1</sup>	80	49	Сысольский р-н	с Визинга с подч. терр.	Сыктывкар	89
д Ракинская	Яг гр	1620 <sup>1</sup>	51	39	Прилузский р-н	с Спаспоруб с подч. терр.	Сыктывкар	183
д Раковица	Рак гр	1608 <sup>1</sup>	32	23	Княжпогостский р-н	с Княжпогост с подч. терр.	Княжпогост	6
д Расчой	Расчой гр	1586 <sup>1</sup>	16	4	Сысольский р-н	с Курагово с подч. терр.	Сыктывкар	117
д Рямья	Реми гр	1586 <sup>1</sup>	59	43	Усть-Вымский р-н	пст Жешарт с подч. терр.	Межег	22
д Роговая	Роговой гр	1859 <sup>3</sup>	90	83	грз Инга с подч. терр.	с Петрунь с подч. терр.	Инга-1	95

Наименование		Год образования	Численность населения, чел		Административно-территориальное образование	Административная территория	Близлежащая железнодорожная станция	
			1989	2002			наименование	расстояние, км
на русском	на коми							
д Родионово	Родионов гр	1898 <sup>3</sup>	53	4	грз Печора с подч. терр.	с Соколово с подч. терр.	Печора	54
д Рочевгрезд	Рочев гр	1859 <sup>2</sup>	22	7	Сысольский р-н	с Визинга с подч. терр.	Сыктывкар	86
д Рочев	Рочев гр	1843 <sup>1</sup>	328	319	Усть-Цилемский р-н	с Трусово с подч. терр.	Ираёль	291
д Русановская	Рочикт гр	1995	-	20	Корткеросский р-н	с Нившера с подч. терр.	Сыктывкар	163
д Ручпозья	Ручпозья гр	1926 <sup>1</sup>	18	12	Прилузский р-н	с Мутница с подч. терр.	Мураши	59
д Савалиян	Савалиян гр	1920 <sup>1</sup>	164	102	Сыктывдинский р-н	с Пажга с подч. терр.	Сыктывкар	36
д Савинобор	Савааг гр	1719 <sup>1</sup>	28	19	грз Вуктыл с подч. терр.	с Дугово с подч. терр.	Соногорск	199
д Савуковчи	Савук гр	1916 <sup>1</sup>	61	43	Сысольский р-н	с Куратово с подч. терр.	Сыктывкар	117
д Светлый Родник	Светлгой Родник гр	1872 <sup>1</sup>	11	4	Троицко-Печорский р-н	пет Комсомольск-на-Печоре с подч. терр.	Троицко-Печорск	225
д Седтыдин	Сьдтыдин гр	1859 <sup>1</sup>	8	1	Усть-Куломский р-н	с Пожег с подч. терр.	Сыктывкар	265
д Семановцы	Семановчи гр	1859 <sup>1</sup>	25	24	Сысольский р-н	с Куратово с подч. терр.	Сыктывкар	114
д Семуково	Семуков гр	1719 <sup>1</sup>	177	114	Усть-Вымский р-н	с Кожмудор с подч. терр.	Усть-Вымь	24
д Семушино	Семушин гр	1920 <sup>1</sup>	23	12	Сысольский р-н	с Куратово с подч. терр.	Сыктывкар	122
д Сергеево-Щелья	Сергеево Щелья гр	1811 <sup>1</sup>	227	207	Усть-Цилемский р-н	с Усть-Цильма с подч. терр.	Ираёль	238
д Сёйты	Сёйты гр	1784 <sup>1</sup>	68	72	Сыктывдинский р-н	с Озёл с подч. терр.	Сыктывкар	41
д Сёльыб	Сёльыб гр	1719 <sup>1</sup>	735	311	Удорский р-н	с Чернутьево с подч. терр.	Кослан	52
д Сидор-Чой	Сидрчой гр	1916 <sup>1</sup>	9	10	Прилузский р-н	с Ношуль с подч. терр.	Мураши	106
д Синдор	Синдор гр	1859 <sup>1</sup>	12	38	Княжпогостский р-н	пгт Синдор с подч. терр.	Синдор	8
д Скаляп	Скаляп гр	1719 <sup>1</sup>	60	32	Троицко-Печорский р-н	с Покча с подч. терр.	Троицко-Печорск	54
д Скитская	Скитской гр	1850 <sup>2</sup>	166	180	Усть-Цилемский р-н	с Замежная с подч. терр.	Ираёль	309
д Скородум	Скөрөдум гр	1719 <sup>1</sup>	577	591	Усть-Куломский р-н	с Помоздино с подч. терр.	Сыктывкар	262
д Слобода	Слөббда гр	1916 <sup>1</sup>	228	119	Сысольский р-н	с Куратово с подч. терр.	Сыктывкар	116
д Сорд	Сорд гр	1586 <sup>1</sup>	22	8	Сысольский р-н	с Визинга с подч. терр.	Сыктывкар	88
д Сордйив	Сордйив гр	1843 <sup>1</sup>	229	145	Усть-Куломский р-н	с Помоздино с подч. терр.	Сыктывкар	282
д Сорма	Сорма гр	1586 <sup>1</sup>	10	3	Сысольский р-н	с Куратово с подч. терр.	Сыктывкар	115
д Сотчёмвыв	Сотчёмвыв гр	1710 <sup>1</sup>	266	216	Сыктывдинский р-н	с Палевицы с подч. терр.	Сыктывкар	24
д Средняя Огла	Шёртыла гр	1918 <sup>2</sup>	39	33	Княжпогостский р-н	с Шошка с подч. терр.	Княжпогост	39
д Старый Чухлэм	Важ Чуклём гр	1918 <sup>1</sup>	65	47	Сысольский р-н	с Чухлэм с подч. терр.	Сыктывкар	80
д Степановская	Степановской гр	1858 <sup>1</sup>	367	344	Усть-Цилемский р-н	с Замежная с подч. терр.	Ираёль	293
д Сяняярд	Сяняярд гр	1903 <sup>3</sup>	43	41	грз Усинск с подч. терр.	с Колва с подч. терр.	Усинск	36
д Сыспи	Сыспи гр	1918 <sup>1</sup>	11	12	Усть-Вымский р-н	с Айкино с подч. терр.	Шежам	10
д Сэлпикт	Сёл гр	1916 <sup>1</sup>	25	4	Прилузский р-н	с Ношуль с подч. терр.	Мураши	106
д Сюзяыб	Сюзяыб гр	1646 <sup>1</sup>	207	200	Корткеросский р-н	с Богородск с подч. терр.	Сыктывкар	137
д Сюлатуй	Сюлатуй гр	1782 <sup>1</sup>	122	89	Усть-Вымский р-н	с Кожмудор с подч. терр.	Усть-Вымь	18
д Талича	Талича гр	1710 <sup>1</sup>	220	147	Прилузский р-н	с Гурьевка с подч. терр.	Мураши	60

Наименование		Год образования	Численность населения, чел		Административно-территориальное образование	Административная территория	Ближайшая железнодорожная станция	
			1989	2002			наименование	расстояние, км
на русском	на коми							
	Тарасовская	1620 <sup>1</sup>	128	129	Прилузский р-н	с Лойма с подч. терр.	Сыктывкар	193
	д Тарачово	1925 <sup>1</sup>	5	3	Прилузский р-н	с Читаево с подч. терр.	Мураши	155
	д Тарбиевская	1620 <sup>1</sup>	61	32	Прилузский р-н	с Лойма с подч. терр.	Сыктывкар	196
	д Тешлой	1586 <sup>1</sup>	81	102	Сысольский р-н	с Пыёдино с подч. терр.	Сыктывкар	101
	д Тимасикт	1784 <sup>1</sup>	31	12	Корткеросский р-н	с Нёбдино с подч. терр.	Сыктывкар	91
	д Тойма	1678 <sup>1</sup>	14	0	Удорский р-н	с Большая Пучкома с подч. терр.	Вендинга	104
	д Тошли	1904 <sup>1</sup>	2	3	грз Инга с подч. терр.	пст Абезь с подч. терр.	Уса	27
	д Троицк	1782 <sup>1</sup>	332	303	Корткеросский р-н	с Богородск с подч. терр.	Сыктывкар	146
	д Трофимовская	1925 <sup>1</sup>	67	79	Корткеросский р-н	с Нёбдино с подч. терр.	Сыктывкар	90
	д Туискерес	1782 <sup>1</sup>	423	304	Усть-Вымский р-н	с Кожмудор с подч. терр.	Усть-Вымь	18
	д Тулеговская	1620 <sup>1</sup>	367	144	Прилузский р-н	с Обячево с подч. терр.	Мураши	130
	д Тулицыно	1881 <sup>1</sup>	24	21	Сыктывдинский р-н	с Палевицы с подч. терр.	Язель	24
	д Тьдор	1586 <sup>1</sup>	125	122	Сысольский р-н	с Межадор с подч. терр.	Сыктывкар	71
	д Тьдор	1490 <sup>1</sup>	27	10	Усть-Вымский р-н	с Айкино с подч. терр.	Шежам	17
	д Тьлай	1847 <sup>1</sup>	6	2	Прилузский р-н	с Верхулье с подч. терр.	Мураши	88
	д Тяпорсикт	1586 <sup>1</sup>	66	32	Сысольский р-н	с Пыёдино с подч. терр.	Сыктывкар	102
	д Удор	1678 <sup>1</sup>	49	29	Княжпогостский р-н	с Княжпогост с подч. терр.	Княжпогост	2
	д Уличпом	1859 <sup>1</sup>	98	58	Сысольский р-н	с Куратово с подч. терр.	Сыктывкар	116
	д Уляшево	1920 <sup>1</sup>	34	26	грз Печора с подч. терр.	с Соколово с подч. терр.	Печора	47
	д Ураки	1873 <sup>1</sup>	8	4	Прилузский р-н	с Слудка с подч. терр.	Мураши	71
	д Уркинская	1620 <sup>1</sup>	104	96	Прилузский р-н	с Лойма с подч. терр.	Сыктывкар	192
	д Урнышевская	1620 <sup>1</sup>	149	116	Прилузский р-н	с Спаспуроб с подч. терр.	Сыктывкар	175
	д Усть-Вачерга	1678 <sup>1</sup>	95	87	Удорский р-н	пгт Благоево с подч. терр.	Вендинга	14
	д Усть-Воя	1843 <sup>1</sup>	1153	34	грз Вуктыл с подч. терр.	пст Усть-Соплеск с подч. терр.	Печора	140
	д Устьево	1663 <sup>3</sup>	107	39	Удорский р-н	с Ёртом с подч. терр.	Вендинга	21
	д Усть-Ижма	1816 <sup>2</sup>	617	587	Ижемский р-н	с Кельчинор с подч. терр.	Ираёль	177
	д Усть-Кожва	1795 <sup>1</sup>	247	166	грз Печора с подч. терр.	пгт Изьяно с подч. терр.	Кожва	6
	д Усть-Щугер	1784 <sup>1</sup>	851	41	грз Вуктыл с подч. терр.	пст Усть-Соплеск с подч. терр.	Печора	141
	д Утка-Видзь	1916 <sup>1</sup>	23	12	Сысольский р-н	с Куратово с подч. терр.	Сыктывкар	121
	д Утога	1918 <sup>1</sup>	24	14	Сысольский р-н	с Межадор с подч. терр.	Сыктывкар	72
	д Филиппово	1843 <sup>1</sup>	421	456	Усть-Цилемский р-н	с Трусово с подч. терр.	Ираёль	294
	д Фроловск	1881 <sup>1</sup>	75	57	Усть-Куломский р-н	пст Зимстан с подч. терр.	Сыктывкар	259
	д Хваловцы	1916 <sup>1</sup>	20	17	Сысольский р-н	с Куратово с подч. терр.	Сыктывкар	116
	д Чаркабож	1905 <sup>1</sup>	200	180	Ижемский р-н	с Кипиево с подч. терр.	Ираёль	252
	д Часадор	1916 <sup>1</sup>	3	7	Княжпогостский р-н	с Серёгово с подч. терр.	Княжпогост	52

Наименование		Год образования	Численность населения, чел		Административно-территориальное образование	Административная территория	Близлежащая железнодорожная станция	
			1989	2002			наименование	расстояние, км
на русском	на коми							
д Черноборская	Черноборской гр	1956 <sup>1</sup>	31	23	Ижемский р-н	с Сизябск с подч. терр.	Ираёль	129
д Черногорская	Черногорской гр	1859 <sup>1</sup>	138	134	Усть-Цилемский р-н	с Замежная с подч. терр.	Ираёль	303
д Чернушка	Чернушка гр	1863 <sup>1</sup>	22	9	Прилузский р-н	с Верхолузье с подч. терр.	Мураши	69
д Четдино	Чөддін гр	1784 <sup>1</sup>	147	111	Корткеросский р-н	с Мордино с подч. терр.	Сыктывкар	136
д Чика	Чика гр	1879 <sup>3</sup>	333	358	Ижемский р-н	с Брыкаланск с подч. терр.	Ираёль	219
д Чукаыб	Чукаыб гр	1586 <sup>1</sup>	99	65	Сысольский р-н	с Визинга с подч. терр.	Сыктывкар	101
д Чуканой	Чуканой гр	1784 <sup>1</sup>	66	43	Сыктывдинский р-н	с Зеленец с подч. терр.	Койты	9
д Чукчино	Чукчин гр	1904 <sup>2</sup>	604	733	Усть-Цилемский р-н	с Коровий Ручей с подч. терр.	Ираёль	225
д Шилево	Сёрдла гр	1608 <sup>1</sup>	65	48	Удорский р-н	с Ёртом с подч. терр.	Вендинга	23
д Шорйив	Шорйив гр	1719 <sup>1</sup>	27	17	Сысольский р-н	с Куниб с подч. терр.	Сыктывкар	78
д Шорйив	Шорйив гр	1586 <sup>1</sup>	40	19	Сысольский р-н	с Курагово с подч. терр.	Сыктывкар	118
д Шорсай	Шорсай гр	1939 <sup>1</sup>	412	380	Сысольский р-н	с Межадор с подч. терр.	Сыктывкар	71
д Шучи	Шучи гр	1916 <sup>1</sup>	19	14	Сысольский р-н	с Курагово с подч. терр.	Сыктывкар	118
д Шыладор	Шыладор гр	1782 <sup>1</sup>	64	46	Сыктывдинский р-н	с Слудка с подч. терр.	Язель	54
д Щель	Щель гр	1843 <sup>1</sup>	61	66	Ижемский р-н	с Мохча с подч. терр.	Ираёль	131
д Ыб	Ыб гр	1608 <sup>1</sup>	54	21	Удорский р-н	с Ёртом с подч. терр.	Вендинга	51
д Ыб	Ыб гр	1483 <sup>1</sup>	46	26	Усть-Вымский р-н	с Усть-Вымь с подч. терр.	Усть-Вымь	6
д Ыблом	Ыблом гр	1916 <sup>1</sup>	12	6	Сысольский р-н	с Курагово с подч. терр.	Сыктывкар	115
д Эжол	Эжов гр	1784 <sup>1</sup>	132	119	Корткеросский р-н	с Керес с подч. терр.	Сыктывкар	165
д Эжолты	Эжовты гр	1719 <sup>1</sup>	88	64	Усть-Вымский р-н	с Кожмудор с подч. терр.	Усть-Вымь	24
д Югытдыдор	Югытдыдор гр	1881 <sup>1</sup>	86	40	Усть-Куломский р-н	пст Диасёръя с подч. терр.	Сыктывкар	274
д Юманьсикт	Юманьсикт гр	1920 <sup>1</sup>	12	7	Сысольский р-н	с Пыёлдино с подч. терр.	Сыктывкар	105
д Яг	Яг гр	1916 <sup>1</sup>	366	332	Усть-Вымский р-н	с Гам с подч. терр.	Межег	21
д Ягдор	Ягдор гр	1586 <sup>1</sup>	52	41	Сысольский р-н	с Вотча с подч. терр.	Сыктывкар	87
д Ягдор	Ягдор гр	1719 <sup>1</sup>	115	74	Сысольский р-н	с Межадор с подч. терр.	Сыктывкар	72
д Ягдор	Ягдор гр	1918 <sup>1</sup>	67	93	Сысольский р-н	с Чухлэм с подч. терр.	Сыктывкар	79
д Яггэль	Яггэль гр	1892 <sup>3</sup>	39	37	грз Инта с подч. терр.	с Косьювом с подч. терр.	Инта-1	78
д Яггыб	Яггыб гр	1586 <sup>1</sup>	55	29	Сысольский р-н	с Курагово с подч. терр.	Сыктывкар	117
д Яковлевская	Даньгрезд гр	1620 <sup>1</sup>	238	183	Прилузский р-н	с Ношуль с подч. терр.	Мураши	103
д Якушевск	Якушев гр	1674 <sup>3</sup>	87	82	Корткеросский р-н	с Вомын с подч. терр.	Сыктывкар	113
д Ярковская	Мёдлапöв гр	1784 <sup>1</sup>	26	14	Сысольский р-н	с Палауз с подч. терр.	Сыктывкар	130
д Ярпияг	Ярпияг гр	1904 <sup>1</sup>	136	110	грз Инта с подч. терр.	пст Абезь с подч. терр.	Уса	17

<sup>1</sup> Дата первого упоминания о населенном пункте в исторических источниках.

<sup>2</sup> Дата последнего переименования, преобразования или отнесения к категории населенного пункта.

<sup>3</sup> Дата основания населенного пункта.

Дата официальной регистрации населенного пункта указана без сноски.

Примечание



## **АДМИНИСТРАТИВНО-ТЕРРИТОРИАЛЬНОЕ УСТРОЙСТВО**





# ГОРОД РЕСПУБЛИКАНСКОГО ЗНАЧЕНИЯ СЫКТЫВКАР С ПОДЧИНЕННОЙ ЕМУ ТЕРРИТОРИЕЙ

## Сыктывкар республикаса төдчанлуна кар сы ув мутасён

Административный центр – грз Сыктывкар

Административной шөрин – Сыктывкар ртк

Дата образования города, первое наименование – Усть-Сысольск	– 7 февраля 1780 года
Дата переименования города Усть-Сысольск в город Сыктывкар	– 26 марта 1930 года
Площадь административно-территориального образования, км <sup>2</sup>	– 733,4
Население, чел. (2002 г.)	– 245 768
Расстояние от города Сыктывкара до столицы Российской Федерации города Москвы, км	– 1 410
Всего административных территорий	– 5
из них:	
городов республиканского значения с прилегающей территорией	– 1
районов в городе	– 1
поселков городского типа с подчиненной им территорией	– 3
Всего населенных пунктов	– 7
из них:	
городов республиканского значения	– 1
поселков городского типа	– 3
поселков сельского типа	– 3

### АДМИНИСТРАТИВНЫЕ ТЕРРИТОРИИ

Наименование		Административный центр	Кол-во насел. пунктов	Расстояние, км		Числен. насел., чел. (2002 г.)
на русском	на коми			до города Сыктывкар	до ближайшей ж/д станции	
грз Сыктывкар	Сыктывкар ртк	грз Сыктывкар	1	–	Сыктывкар, -	230 011
Эжвинский район города Сыктывкара	Сыктывкарлөн Эжва район	грз Сыктывкар	-	20	Сыктывкар, 20	55 725
пгт Верхняя Максаковка	Вылыс Максаковка ккп	пгт Верхняя Максаковка	3	14	Сыктывкар, 14	4 784
пгт Краснозатонский	Краснозатонскöй ккп	пгт Краснозатонский	1	11	Сыктывкар, 11	8 497
пгт Седкыркеш	Сьодкыркөтш ккп	пгт Седкыркеш	2	12	Сыктывкар, 12	2 476

### НАСЕЛЕННЫЕ ПУНКТЫ

Наименование административной территории и населенного пункта		Расстояние, км		Численность населения, чел. (2002 г.)
на русском	на коми	до административного центра	до города Сыктывкар	
<b>грз Сыктывкар с прилегающей территорией</b>	<b>Сыктывкар республикаса төдчанлуна кар сы берд мутасён</b>			
Административный центр – грз Сыктывкар				
грз Сыктывкар	Сыктывкар ртк	–	–	230 011
Эжвинский район города Сыктывкара с прилегающей территорией	Сыктывкарлөн Эжва район сы берд мутасён	–	20	55 725
<b>пгт Верхняя Максаковка с подчиненной ему территорией</b>	<b>Вылыс Максаковка кар кодъ поселок сы ув мутасён</b>			
Административный центр – пгт Верхняя Максаковка				
пгт Верхняя Максаковка	Вылыс Максаковка ккп	–	14	4 026
пст Верхний Мыртыно	Вылыс Мыртыно скп	13	27	131
пст Вильтыдор	Вильтыдор скп	7	9	627
<b>пгт Краснозатонский с подчиненной ему территорией</b>	<b>Краснозатонскöй кар кодъ поселок сы ув мутасён</b>			
Административный центр – пгт Краснозатонский				
пгт Краснозатонский	Краснозатонскöй ккп	–	11	8 497
<b>пгт Седкыркеш с подчиненной ему территорией</b>	<b>Сьодкыркөтш кар кодъ поселок сы ув мутасён</b>			
Административный центр – пгт Седкыркеш				
пгт Седкыркеш	Сьодкыркөтш ккп	–	12	2 075
пст Трехозерка	Трехозерка скп	6	6	401

## ГОРОД РЕСПУБЛИКАНСКОГО ЗНАЧЕНИЯ ВОРКУТА С ПОДЧИНЕННОЙ ЕМУ ТЕРРИТОРИЕЙ

### Вөркута республикаса төдчанлуна кар сы ув мутасбн

Административный центр – грз Воркута

Административной шöрин – Вөркута ртк

Дата образования города Воркута	– 26 ноября 1943 года
Площадь административно-территориального образования, км <sup>2</sup>	– 24 179,6
Население, чел. (2002 г.)	– 134 172
Расстояние от города Сыктывкара до административного центра, км	– 1 030
Всего административных территорий	– 6
из них:	
городов республиканского значения с прилегающей территорией	– 1
поселков городского типа с подчиненной им территорией	– 4
поселков сельского типа с подчиненной им территорией	– 1
Всего населенных пунктов	– 16
из них:	
городов республиканского значения	– 1
поселков городского типа	– 8
поселков сельского типа	– 5
деревень	– 2

### АДМИНИСТРАТИВНЫЕ ТЕРРИТОРИИ

Наименование		Административный центр	Кол-во насел. пунктов	Расстояние, км			Числен. насел., чел. (2002 г.)
на русском	на коми			до города Сыктывкар	до города Воркута	до ближайшей ж/д станции	
грз Воркута	Вөркута ртк	грз Воркута	1	1 030	–	Воркута, 3	87 457
пгт Воргашор	Воргашор ккп	пгт Воргашор	3	1 053	24	Воркута, 27	20 840
пгт Елецкий	Елецкбй ккп	пгт Елецкий	3	929	104	Елецкая, -	793
пгт Комсомольский	Комсомольскбй ккп	пгт Комсомольский	3	1 050	20	Воркута, 23	8 937
пгт Северный	Севернбй ккп	пгт Северный	2	1 048	14	Воркута, 17	14 934
пст Сивомаскинский	Сивбй Маска скп	пст Сивомаскинский	4	920	128	Сивая Маска, -	1 211

### НАСЕЛЕННЫЕ ПУНКТЫ

Наименование административной территории и населенного пункта		Расстояние, км		Численность населения, чел. (2002 г.)
на русском	на коми	до административного центра	до города Воркута	
<b>грз Воркута с прилегающей территорией</b>		<b>Вөркута республикаса төдчанлуна кар сы берд мутасбн</b>		
Административный центр – грз Воркута				
грз Воркута	Вөркута ртк	–	–	87 457
<b>пгт Воргашор с подчиненной ему территорией</b>		<b>Воргашор кар кодь поселок сы ув мутасбн</b>		
Административный центр – пгт Воргашор				
пгт Воргашор	Воргашор ккп	–	24	19 100
пгт Промышленный	Промышленнбй ккп	6	30	1 170
пст Юршор	Юршор скп	10	19	570
<b>пгт Елецкий с подчиненной ему территорией</b>		<b>Елецкбй кар кодь поселок сы ув мутасбн</b>		
Административный центр – пгт Елецкий				
д Елец	Елец гр	10	94	10
пгт Елецкий	Елецкбй ккп	–	104	780
д Никита	Никита гр	20	84	3

Наименование административной территории и населенного пункта		Расстояние, км		Численность населения, чел. (2002 г.)
на русском	на коми	до административного центра	до города Воркута	
<b>пгт Комсомольский с подчиненной ему территорией</b>	<b>Комсомольскӧй кар кодъ поселок сы ув мутасӧн</b>			
Административный центр – пгт Комсомольский				
пгт Заполярный	Заполяръӧй ккп	8	23	4 708
пгт Комсомольский	Комсомольскӧй ккп	–	20	4 046
пгт Мульда	Мульда ккп	11	26	183
<b>пгт Северный с подчиненной ему территорией</b>	<b>Севернӧй кар кодъ поселок сы ув мутасӧн</b>			
Административный центр – пгт Северный				
пгт Октябрьский	Октябрьскӧй ккп	5	9	660
пгт Северный	Севернӧй ккп	–	14	14 274
<b>пст Сивомаскинский с подчиненной ему территорией</b>	<b>Сивӧй Маска сикт кодъ поселок сы ув мутасӧн</b>			
Административный центр – пст Сивомаскинский				
пст Мескашор	Мӧскашор скп	8	136	444
пст Сивомаскинский	Сивӧй Маска скп	–	128	627
пст Сейда	Сейда скп	54	74	104
пст Хановой	Хановей скп	97	31	36

# ГОРОД РЕСПУБЛИКАНСКОГО ЗНАЧЕНИЯ ВУКТЫЛ С ПОДЧИНЕННОЙ ЕМУ ТЕРРИТОРИЕЙ

## Вуктыл республикаса тӧдчанлуна кар сы ув мутасӧн

Административный центр – грз Вуктыл

Административной шӧрин – Вуктыл ртк

Дата образования Вуктыльского района с центром в рабочем поселке Вуктыл	– 21 февраля 1975 года
Дата образования города республиканского значения Вуктыл	– 17 июля 1989 года
Площадь административно-территориального образования, км <sup>2</sup>	– 22 453,2
Население, чел. (2002 г.)	– 18 349
Расстояние от города Сыктывкара до административного центра, км	– 548
Всего административных территорий	– 5
из них:	
городов республиканского значения с прилегающей территорией	– 1
поселков сельского типа с подчиненной им территорией	– 2
сёл с подчиненной им территорией	– 2
Всего населенных пунктов	– 11
из них:	
городов республиканского значения	– 1
поселков сельского типа	– 5
сёл	– 2
деревень	– 3

### АДМИНИСТРАТИВНЫЕ ТЕРРИТОРИИ

Наименование		Административный центр	Кол-во насел. пунктов	Расстояние, км			Числен. насел., чел. (2002 г.)
на русском	на коми			до города Сыктывкар	до города Вуктыл	до ближайшей ж/д станции	
грз Вуктыл	Вуктыл ртк	грз Вуктыл	1	548	–	Сосногорск, 197	14 472
пст Лемтыбож	Льӧмтыбӧж скп	пст Лемтыбож	1	580	32	Сосногорск, 229	405
пст Усть-Соплеск	Сопльӧс скп	пст Усть-Соплеск	3	632	84	Печора, 126	322
с Дугово	Дугов с	с Дугово	4	511	70	Сосногорск, 160	1 960
с Подчерье	Пӧдчерем с	с Подчерье	2	575	27	Сосногорск, 224	1 190

### НАСЕЛЕННЫЕ ПУНКТЫ

Наименование административной территории и населенного пункта		Расстояние, км		Численность населения, чел. (2002 г.)
на русском	на коми	до административного центра	до города Вуктыл	
<b>грз Вуктыл с прилегающей территорией</b>		<b>Вуктыл республикаса тӧдчанлуна кар сы берд мутасӧн</b>		
Административный центр – грз Вуктыл грз Вуктыл	Вуктыл ртк	–	–	14 472
<b>пст Лемтыбож с подчиненной ему территорией</b>		<b>Льӧмтыбӧж сикт кодъ поселок сы ув мутасӧн</b>		
Административный центр – пст Лемтыбож пст Лемтыбож	Льӧмтыбӧж скп	–	22	405
<b>пст Усть-Соплеск с подчиненной ему территорией</b>		<b>Сопльӧс сикт кодъ поселок сы ув мутасӧн</b>		
Административный центр – пст Усть-Соплеск д Усть-Воя пст Усть-Соплеск д Усть-Шугер	Воя гр Сопльӧс скп Тшугӧр гр	14 – 15	112 84 70	34 247 41
<b>с Дугово с подчиненной ему территорией</b>		<b>Дугов сикт сы ув мутасӧн</b>		
Административный центр – с Дугово с Дугово пст Лемты д Савинобор пст Шердино	Дугов с Льӧмты скп Саваяг гр Шӧрдӧн скп	– 12 39 51	70 82 53 86	1 321 388 19 232
<b>с Подчерье с подчиненной ему территорией</b>		<b>Пӧдчерем сикт сы ув мутасӧн</b>		
Административный центр – с Подчерье пст Кырта с Подчерье	Кырта скп Пӧдчерем с	20 –	47 27	152 1 038

# ГОРОД РЕСПУБЛИКАНСКОГО ЗНАЧЕНИЯ ИНТА С ПОДЧИНЕННОЙ ЕМУ ТЕРРИТОРИЕЙ

## Инта республикаса тӧдчанлуна кар сы ув мутасӧн

Административный центр – грз Инта

Административной шӧрин – Инта ртк

Дата образования города республиканского подчинения Инта и объединения городского и районного Советов народных депутатов	– 28 сентября 1957 года
Площадь административно-территориального образования, км <sup>2</sup>	– 30 097,4
Население, чел. (2002 г.)	– 46 411
Расстояние от города Сыктывкара до административного центра, км	– 792
Всего административных территорий	– 7
из них:	
городов республиканского значения с прилегающей территорией	– 1
поселков городского типа с подчиненной им территорией	– 2
поселков сельского типа с подчиненной им территорией	– 1
сёл с подчиненной им территорией	– 3
Всего населенных пунктов	– 23
из них:	
городов республиканского значения	– 1
поселков городского типа	– 2
поселков сельского типа	– 9
сёл	– 3
деревень	– 8

### АДМИНИСТРАТИВНЫЕ ТЕРРИТОРИИ

Наименование		Административный центр	Кол-во насел. пунктов	Расстояние, км			Числен. насел., чел. (2002 г.)
на русском	на коми			до города Сыктывкар	до города Инта	до ближайшей ж/д станции	
грз Инта	Инта ртк	грз Инта	2	792	–	Инта-1, 12	41 751
пгт Верхняя Инта	Вылыс Инта ккп	пгт Верхняя Инта	2	780	12	Инта-1, -	2 166
пгт Кожым	Кожым ккп	пгт Кожым	4	738	54	Кожим, -	165
пст Абезь	Абезь скп	пст Абезь	7	875	111	Уса, 5	1 150
с Адзвавом	Адзвавом с	с Адзвавом	2	895	103	Инта-1, 121	156
с Косьювом	Косьювом с	с Косьювом	3	845	53	Инта-1, 65	361
с Петрунь	Петрунь с	с Петрунь	3	864	149	Инта-1, 84	662

### НАСЕЛЕННЫЕ ПУНКТЫ

Наименование административной территории и населенного пункта		Расстояние, км		Численность населения, чел. (2002 г.)
на русском	на коми	до административного центра	до города Инта	
<b>грз Инта с прилегающей территорией</b>		<b>Инта республикаса тӧдчанлуна кар сы берд мутасӧн</b>		
Административный центр – грз Инта				
грз Инта	Инта ртк	–	–	41 217
пст Юсьтыдор	Юсьтыдор скп	8	8	534
<b>пгт Верхняя Инта с подчиненной ему территорией</b>		<b>Вылыс Инта кар кодь поселок сы ув мутасӧн</b>		
Административный центр – пгт Верхняя Инта				
пгт Верхняя Инта	Вылыс Инта ккп	–	12	2 077
пст Кочмес	Котшмӧс скп	31	43	89
<b>пгт Кожым с подчиненной ему территорией</b>		<b>Кожым кар кодь поселок сы ув мутасӧн</b>		
Административный центр – пгт Кожым				
пгт Кожым	Кожым ккп	–	54	56

Наименование административной территории и населенного пункта		Расстояние, км		Численность населения, чел. (2002 г.)
на русском	на коми	до административного центра	до города Инта	
д Кожымвом	Кожымвом гр	17	71	3
пст Комаю	Комаю скп	9	63	28
пст Лазурный	Лазурной скп	40	94	78
<b>пст Абезь с подчиненной ему территорией</b>	<b>Абезь сикт кодь поселок сы ув мутасён</b>			
Административный центр – пст Абезь				
пст Абезь	Абезь скп	–	111	714
д Абезь	Абезь гр	2	112	168
д Епа	Епа гр	20	131	118
д Тошпи	Тошпи гр	22	127	3
пст Уса	Уса скп	4	107	35
пст Фион	Фион скп	7	118	2
д Ярпияг	Ярпияг гр	12	123	110
<b>с Адзвавом с подчиненной ему территорией</b>	<b>Адзвавом сикт сы ув мутасён</b>			
Административный центр – с Адзвавом				
д Адзва	Адзва гр	7	96	10
с Адзвавом	Адзвавом с	–	103	146
<b>с Косьювом с подчиненной ему территорией</b>	<b>Косьювом сикт сы ув мутасён</b>			
Административный центр – с Косьювом				
с Косьювом	Косьювом с	–	53	250
пст Кочмес	Котшмёс скп	12	65	74
д Ягъёль	Ягъёль гр	13	66	37
<b>с Петрунь с подчиненной ему территорией</b>	<b>Петрунь сикт сы ув мутасён</b>			
Административный центр – с Петрунь				
пст Костюк	Костюк скп	18	167	4
с Петрунь	Петрунь с	–	149	575
д Роговая	Роговой гр	11	138	83

## ГОРОД РЕСПУБЛИКАНСКОГО ЗНАЧЕНИЯ ПЕЧОРА С ПОДЧИНЕННОЙ ЕМУ ТЕРРИТОРИЕЙ

### Печора республикаса тӧдчанлуна кар сы ув мутасӧн

Административный центр – грз Печора

Административной шӧрин – Печора ртк

Дата переименования Кожвинского района в Печорский и дата упразднения Усть-Усинского района с передачей его территории в состав Печорского района	– 27 апреля 1959 года
Дата образования города республиканского подчинения Печора	– 1 февраля 1963 года
Дата передачи Печорского района в административное подчинение Печорскому городскому Совету народных депутатов	– 22 сентября 1989 года
Площадь административно-территориального образования, км <sup>2</sup>	– 28 922,8
Население, чел. (2002 г.)	– 66 291
Расстояние от города Сыктывкара до административного центра, км	– 600
Всего административных территорий	– 15
из них:	
городов республиканского значения с прилегающей территорией	– 1
поселков городского типа с подчиненной им территорией	– 3
поселков сельского типа с подчиненной им территорией	– 9
сёл с подчиненной им территорией	– 2
Всего населенных пунктов	– 32
из них:	
городов республиканского значения	– 1
поселков городского типа	– 3
поселков сельского типа	– 17
сёл	– 2
деревень	– 9

### АДМИНИСТРАТИВНЫЕ ТЕРРИТОРИИ

Наименование		Административный центр	Кол-во насел. пунктов	Расстояние, км			Числен. насел., чел. (2002 г.)
на русском	на коми			до города Сыктывкар	до города Печора	до ближайшей ж/д станции	
грз Печора	Печора ртк	грз Печора	1	600	0	Печора, -	48 700
пгт Изъяю	Изъяю ккп	пгт Изъяю	3	587	17	Кожва, -	2 404
пгт Кожва	Кожва ккп	пгт Кожва	1	586	15	Кожва, -	3 549
пгт Пудеец	Пудеец ккп	пгт Пудеец	4	609	9	Печора, 9	2 453
пст Берёзовка	Берёзовка скп	пст Берёзовка	1	538	44	Каменка, 9	530
пст Зеленоборск	Зеленоборск скп	пст Зеленоборск	2	479	120	Зеленоборск, -	883
пст Каджером	Кӧдजारӧм скп	пст Каджером	4	515	83	Каджером, -	2 970
пст Кедровый Шор	Кедрӧвӧй Шор скп	пст Кедровый Шор	3	652	52	Печора, 52	674
пст Косью	Косью скп	пст Косью	1	702	104	Косью, -	195
пст Красный Яг	Краснӧй Яг скп	пст Красный Яг	2	617	17	Печора, 17	494
пст Озёрный	Озёрнӧй скп	пст Озёрный	1	597	8	Печора, 8	739
пст Сыня	Сыня скп	пст Сыня	1	648	50	Сыня, -	571
пст Чикшино	Чикшин скп	пст Чикшино	1	551	47	Чикшино, -	824
с Приуральское	Приуральскӧй с	с Приуральское	3	677	77	Печора, 77	750
с Соколово	Соколов с	с Соколово	4	635	35	Печора, 35	555

### НАСЕЛЕННЫЕ ПУНКТЫ

Наименование административной территории и населенного пункта		Расстояние, км		Численность населения, чел. (2002 г.)
на русском	на коми	до административного центра	до города Печора	
<b>грз Печора с прилегающей территорией</b>		<b>Печора республикаса тӧдчанлуна кар сы берд мутасӧн</b>		
Административный центр – грз Печора				
грз Печора	Печора ртк	–	–	48 700

Наименование административной территории и населенного пункта		Расстояние, км		Численность населения, чел. (2002 г.)
на русском	на коми	до административного центра	до города Печора	
<b>пгт Изьяю с подчиненной ему территорией</b>	<b>Изьяю кар кодь поселок сы ув мутасён</b>			
Административный центр – пгт Изьяю				
пгт Изьяю	Изьяю ккп	–	17	1 716
пст Набережный	Набережной скп	4	17	522
д Усть-Кожва	Кожвавом гр	6	19	166
<b>пгт Кожва с подчиненной ему территорией</b>	<b>Кожва кар кодь поселок сы ув мутасён</b>			
Административный центр – пгт Кожва				
пгт Кожва	Кожва ккп	–	15	3 549
<b>пгт Путьец с подчиненной ему территорией</b>	<b>Путьец кар кодь поселок сы ув мутасён</b>			
Административный центр – пгт Путьец				
пст Белый Ю	Белой Ю скп	16	22	172
пст Миша-Яг	Мишяг скп	22	14	404
пст Луговой	Лугвовой скп	3	7	591
пгт Путьец	Путьец ккп	–	9	1 286
<b>пст Берёзовка с подчиненной ему территорией</b>	<b>Берёзовка сикт кодь поселок сы ув мутасён</b>			
Административный центр – пст Берёзовка				
пст Берёзовка	Берёзовка скп	–	44	530
<b>пст Зеленоборск с подчиненной ему территорией</b>	<b>Зеленоборск сикт кодь поселок сы ув мутасён</b>			
Административный центр – пст Зеленоборск				
пст Зеленоборск	Зеленоборск скп	–	120	671
пст Рыбница	Рыбница скп	11	109	212
<b>пст Каджером с подчиненной ему территорией</b>	<b>Коджарём сикт кодь поселок сы ув мутасён</b>			
Административный центр – пст Каджером				
пст Каджером	Коджарём скп	–	83	2 129
пст Причал	Причал скп	30	113	170
пст Тальный	Тальный скп	12	96	472
пст Трубоседеэль	Трубасьодээль скп	27	95	199
<b>пст Кедровый Шор с подчиненной ему территорией</b>	<b>Кедровой Шор сикт кодь поселок сы ув мутасён</b>			
Административный центр – пст Кедровый Шор				
пст Кедровый Шор	Кедровой Шор скп	–	52	341
д Конецбор	Конецбор гр	8	60	227
д Медвежская	Медвежской гр	10	37	106
<b>пст Косью с подчиненной ему территорией</b>	<b>Косью сикт кодь поселок сы ув мутасён</b>			
Административный центр – пст Косью				
пст Косью	Косью скп	–	104	195
<b>пст Красный Яг с подчиненной ему территорией</b>	<b>Красной Яг сикт кодь поселок сы ув мутасён</b>			
Административный центр – пст Красный Яг				
д Бызовая	Бызовой гр	15	32	128
пст Красный Яг	Красной Яг скп	–	17	366
<b>пст Озёрный с подчиненной ему территорией</b>	<b>Озёрной сикт кодь поселок сы ув мутасён</b>			
Административный центр – пст Озёрный				
пст Озёрный	Озёрной скп	–	8	739
<b>пст Сыня с подчиненной ему территорией</b>	<b>Сыня сикт кодь поселок сы ув мутасён</b>			
Административный центр – пст Сыня				
пст Сыня	Сыня скп	–	50	571
<b>пст Чикшино с подчиненной ему территорией</b>	<b>Чикшин сикт кодь поселок сы ув мутасён</b>			
Административный центр – пст Чикшино				
пст Чикшино	Чикшин скп	–	47	824
<b>с Приуральское с подчиненной ему территорией</b>	<b>Приуральской сикт сы ув мутасён</b>			
Административный центр – с Приуральское				
д Аранец	Аранец гр	13	71	73
д Даниловка	Данилов гр	4	91	227
с Приуральское	Приуральской с	–	77	450
<b>с Соколово с подчиненной ему территорией</b>	<b>Соколов сикт сы ув мутасён</b>			
Административный центр – с Соколово				
д Песчанка	Песчанка гр	10	17	80
д Родионово	Родионов гр	19	54	4
с Соколово	Соколов с	–	35	445
д Уляшево	Уляшев гр	12	47	26



# ГОРОД РЕСПУБЛИКАНСКОГО ЗНАЧЕНИЯ СОСНОГОРСК С ПОДЧИНЕННОЙ ЕМУ ТЕРРИТОРИЕЙ

## Сосногорск республикаса тӧдчанлуна кар сы ув мутасӧн

Административный центр – грз Сосногорск

Административной шӧрин – Сосногорск ртк

Дата образования Сосногорского района с центром в городе Сосногорск	– 29 ноября 1979 года
Дата образования города республиканского подчинения Сосногорск	– 17 июля 1989 года
Площадь административно-территориального образования, км <sup>2</sup>	– 16 484,8
Население, чел. (2002 г.)	– 52 486
Расстояние от города Сыктывкара до административного центра, км	– 345
Всего административных территорий	– 10
из них:	
городов республиканского значения с прилегающей территорией	– 1
поселков городского типа с подчиненной им территорией	– 2
поселков сельского типа с подчиненной им территорией	– 6
сёл с подчиненной им территорией	– 1
Всего населенных пунктов	– 21
из них:	
городов республиканского значения	– 1
поселков городского типа	– 2
поселков сельского типа	– 12
сёл	– 1
деревень	– 5

### АДМИНИСТРАТИВНЫЕ ТЕРРИТОРИИ

Наименование района		Административный центр	Кол-во насел. пунктов	Расстояние, км			Числен. насел., чел. (2002 г.)
на русском	на коми			до города Сыктывкар	до города Сосногорск	до ближайшей ж/д станции	
грз Сосногорск	Сосногорск ртк	грз Сосногорск	2	345	–	Сосногорск, -	29 763
пгт Войвож	Войвож ккп	пгт Войвож	3	436	120	Нибель, 5	4 227
пгт Нижний Одес	Улыс Одес ккп	пгт Нижний Одес	3	364	52	Сосногорск, 52	11 927
пст Верхнеижемский	Верхнеижемской скп	пст Верхнеижемский	2	438	93	Верхнеижемская, -	1 012
пст Вис	Вис скп	пст Вис	1	396	51	Вис, -	582
пст Ираэль	Йираэль скп	пст Ираэль	1	468	117	Ираэль, -	1 093
пст Керки	Керки скп	пст Керки	1	368	23	Керки, -	693
пст Малая Пера	Ичӧт Пера скп	пст Малая Пера	1	431	86	Малая Пера, -	769
пст Поляна	Поляна скп	пст Поляна	3	355	10	Сосногорск, 10	981
с Усть-Ухта	Уквавом с	с Усть-Ухта	4	346	1	Ухта, 1	1 439

### НАСЕЛЕННЫЕ ПУНКТЫ

Наименование административной территории и населенного пункта		Расстояние, км		Численность населения, чел. (2002 г.)
на русском	на коми	до административного центра	до города Сосногорск	
<b>грз Сосногорск с прилегающей территорией</b>		<b>Сосногорск республикаса тӧдчанлуна кар сы берд мутасӧн</b>		
Административный центр – грз Сосногорск				
пст Льяэль	Льяэль скп	6	6	176
грз Сосногорск	Сосногорск ртк	-	-	29 587
<b>пгт Войвож с подчиненной ему территорией</b>		<b>Войвож кар кодь поселок сы ув мутасӧн</b>		
Административный центр – пгт Войвож				
пст Верхняя Омра	Вылыс Омра скп	27	147	178
пгт Войвож	Войвож ккп	-	120	3 920
пст Дорожный	Дорожной скп	7	127	129

Наименование административной территории и населенного пункта		Расстояние, км		Численность населения, чел. (2002 г.)
на русском	на коми	до административного центра	до города Сосногорск	
<b>пгт Нижний Одес с подчиненной ему территорией</b>	<b>Улыс Одес кар кодь поселок сы ув мутасён</b>			
Административный центр – пгт Нижний Одес				
пст Конашьёль	Конашьёль скп	72	124	182
пст Нефтепечорск	Нефтепечорск скп	144	92	0
пгт Нижний Одес	Улыс Одес ккп	-	52	11 745
<b>пст Верхнеижемский с подчиненной ему территорией</b>	<b>Верхнеижемскöй сикт кодь поселок сы ув мутасён</b>			
Административный центр – пст Верхнеижемский				
пст Верхнеижемский	Верхнеижемскöй скп	-	93	1 012
д Крутая	Крутöй гр	2	95	0
<b>пст Вис с подчиненной ему территорией</b>	<b>Вис сикт кодь поселок сы ув мутасён</b>			
Административный центр – пст Вис				
пст Вис	Вис скп	-	51	582
<b>пст Ираёль с подчиненной ему территорией</b>	<b>Йираёль сикт кодь поселок сы ув мутасён</b>			
Административный центр – пст Ираёль				
пст Ираёль	Йираёль скп	-	117	1 093
<b>пст Керки с подчиненной ему территорией</b>	<b>Керки сикт кодь поселок сы ув мутасён</b>			
Административный центр – пст Керки				
пст Керки	Керки скп	-	23	693
<b>пст Малая Пера с подчиненной ему территорией</b>	<b>Ичöт Пера сикт кодь поселок сы ув мутасён</b>			
Административный центр – пст Малая Пера				
пст Малая Пера	Ичöт Пера скп	-	86	769
<b>пст Поляна с подчиненной ему территорией</b>	<b>Поляна сикт кодь поселок сы ув мутасён</b>			
Административный центр – пст Поляна				
пст Иван-Ёль	Иваньёль скп	32	42	203
д Пожня	Пожня гр	4	14	302
пст Поляна	Поляна скп	-	10	476
<b>с Усть-Ухта с подчиненной ему территорией</b>	<b>Уквавом сикт сы ув мутасён</b>			
Административный центр – с Усть-Ухта				
д Аким	Аким гр	22	23	25
д Винла	Винла гр	58	59	98
д Порожск	Порожск гр	46	47	143
с Усть-Ухта	Уквавом с	-	1	1 173

# ГОРОД РЕСПУБЛИКАНСКОГО ЗНАЧЕНИЯ УСИНСК С ПОДЧИНЕННОЙ ЕМУ ТЕРРИТОРИЕЙ

## Усинск республикаса тӧдчанлуна кар сы ув мутасӧн

Административный центр – грз Усинск

Административной шӧрин – Усинск ртк

Дата образования Усинского района с центром в рабочем поселке Усинск	– 21 февраля 1975 года
Дата образования города республиканского подчинения	– 20 июля 1984 года
Площадь административно-территориального образования, км <sup>2</sup>	– 30 564,2
Население, чел. (2002 г.)	– 52 845
Расстояние от города Сыктывкара до административного центра, км	– 756
Всего административных территорий	– 8
из них:	
городов республиканского значения с прилегающей территорией	– 1
поселков городского типа с подчиненной им территорией	– 1
поселков сельского типа с подчиненной им территорией	– 1
сёл с подчиненной им территорией	– 5
Всего населенных пунктов	– 20
из них:	
городов республиканского значения	– 1
поселков городского типа	– 1
поселков сельского типа	– 5
сёл	– 5
деревень	– 8

### АДМИНИСТРАТИВНЫЕ ТЕРРИТОРИИ

Наименование		Административный центр	Кол-во насел. пунктов	Расстояние, км			Числен. насел., чел. (2002 г.)
на русском	на коми			до города Сыктыв-кар	до города Усинск	до ближайшей ж/д станции Усинск	
грз Усинск	Усинск ртк	грз Усинск	1	756	-	5	45 358
пгт Парма	Парма ккп	пгт Парма	1	770	10	14	1 387
пст Усадор	Усадор скп	пст Усадор	5	758	5	2	378
с Колва	Колва с	с Колва	2	772	16	20	422
с Мутный Материк	Мутной Материк с	с Мутный Материк	3	936	180	184	1 791
с Усть-Лыжа	Лыжавом с	с Усть-Лыжа	2	822	66	70	543
с Усть-Уса	Усвавом с	с Усть-Уса	2	796	40	44	1 785
с Щельябож	Щельябӧж с	с Щельябож	4	843	87	93	1 181

### НАСЕЛЕННЫЕ ПУНКТЫ

Наименование административной территории и населенного пункта		Расстояние, км		Численность населения, чел. (2002 г.)
на русском	на коми	до административного центра	до города Усинск	
<b>грз Усинск с прилегающей территорией</b>	<b>Усинск республикаса тӧдчанлуна кар сы берд мутасӧн</b>			
Административный центр – грз Усинск грз Усинск	Усинск ртк	-	-	45 358
<b>пгт Парма с подчиненной ему территорией</b>	<b>Парма кар кодь поселок сы ув мутасӧн</b>			
Административный центр – пгт Парма пгт Парма	Парма ккп	-	10	1 387
<b>пст Усадор с подчиненной ему территорией</b>	<b>Усадор сикт кодь поселок сы ув мутасӧн</b>			
Административный центр – пст Усадор пст Верхнеколвинск пст Возей	Верхнеколвинск скп Возей скп	80 65	81 66	0 0

Наименование административной территории и населенного пункта		Расстояние, км		Численность населения, чел. (2002 г.)
на русском	на коми	до административного центра	до города Усинск	
пст Мичаэль	Мичаэль скп	19	20	0
пст Приполярный	Приполярной скп	70	71	0
пст Усадор	Усадор скп	-	5	378
<b>с Колва с подчиненной ему территорией</b>	<b>Колва сикт сы ув мутасён</b>			
Административный центр – с Колва				
с Колва	Колва с	-	16	381
д Сынянырд	Сынянырд гр	49	31	41
<b>с Мутный Материк с подчиненной ему территорией</b>	<b>Мутной Материк сикт сы ув мутасён</b>			
Административный центр – с Мутный Материк				
д Васькино	Васькин гр	16	196	86
д Денисовка	Денисов гр	36	144	548
с Мутный Материк	Мутной Материк с	-	180	1 157
<b>с Усть-Лыжа с подчиненной ему территорией</b>	<b>Лыжавом сикт сы ув мутасён</b>			
Административный центр – с Усть-Лыжа				
д Акись	Акись гр	19	49	163
с Усть-Лыжа	Лыжавом с	-	66	380
<b>с Усть-Уса с подчиненной ему территорией</b>	<b>Усавом сикт сы ув мутасён</b>			
Административный центр – с Усть-Уса				
д Новикбож	Нөвикбөж гр	6	46	532
с Усть-Уса	Усавом с	-	40	1 253
<b>с Щельябож с подчиненной ему территорией</b>	<b>Щельябөж сикт сы ув мутасён</b>			
Административный центр – с Щельябож				
д Захарвань	Захарвань гр	32	119	409
д Кушшор	Кушшор гр	18	73	45
д Праскан	Праскан гр	18	112	61
с Щельябож	Щельябөж с	-	87	666

# ГОРОД РЕСПУБЛИКАНСКОГО ЗНАЧЕНИЯ УХТА С ПОДЧИНЕННОЙ ЕМУ ТЕРРИТОРИЕЙ

## Ухта республикаса тӧдчанлуна кар сы ув мутасӧн

Административный центр – грз Ухта

Административной шӧрин – Ухта ртк

Дата образования города республиканского подчинения	– 20 ноября 1943 года
Площадь административно-территориального образования, км <sup>2</sup>	– 13 232,0
Население, чел. (2002 г.)	– 127 362
Расстояние от города Сыктывкара до административного центра, км	– 325
Всего административных территорий	– 8
из них:	
городов республиканского значения с прилегающей территорией	– 1
поселков городского типа с подчиненной им территорией	– 4
поселков сельского типа с подчиненной им территорией	– 2
сёл с подчиненной им территорией	– 1
Всего населенных пунктов	– 18
из них:	
городов республиканского значения	– 1
поселков городского типа	– 4
поселков сельского типа	– 8
сёл	– 1
деревень	– 4

### АДМИНИСТРАТИВНЫЕ ТЕРРИТОРИИ

Наименование		Административный центр	Кол-во насел. пунктов	Расстояние, км			Числен. насел., чел. (2002 г.)
на русском	на коми			до города Сыктывкар	до города Ухта	до ближайшей ж/д станции	
грз Ухта	Ухта ртк	грз Ухта	1	325	-	Ухта, -	103 340
пгт Боровой	Борӧвӧй ккп	пгт Боровой	2	275	70	Юкарка, 1	2 088
пгт Водный	Воднӧй ккп	пгт Водный	3	308	23	Ухта, 26	6 821
пгт Шудаяг	Шудаяг ккп	пгт Шудаяг	1	319	9	Ухта, 12	3 625
пгт Ярега	Ярега ккп	пгт Ярега	3	331	22	Ярега, 2	9 411
пст Кэмдин	Кэмдін скп	пст Кэмдин	4	388	63	Верхнейжемская, 33	531
пст Седью	Сьӧдью скп	пст Седью	2	351	26	Ухта, 28	1 073
с Кедвавом	Кедвавом с	с Кедвавом	2	440	115	Ухта, 117	473

### НАСЕЛЕННЫЕ ПУНКТЫ

Наименование административной территории и населенного пункта		Расстояние, км		Численность населения, чел. (2002 г.)
на русском	на коми	до административного центра	до города Ухта	
<b>грз Ухта с прилегающей территорией</b>				
Административный центр – грз Ухта				
грз Ухта	Ухта ртк	-	-	103 340
<b>пгт Боровой с подчиненной ему территорией</b>				
Административный центр – пгт Боровой				
пгт Боровой	Борӧвӧй ккп	-	70	1 916
пст Тобысь	Тобысь скп	10	52	172
<b>пгт Водный с подчиненной ему территорией</b>				
Административный центр – пгт Водный				
пгт Водный	Воднӧй ккп	-	23	6 634
пст Весёлый Кут	Гажа Кут скп	17	40	-
пст Гёрдьель	Гӧрдӧль скп	11	34	187

Наименование административной территории и населенного пункта		Расстояние, км		Численность населения, чел. (2002 г.)
на русском	на коми	до административного центра	до города Ухта	
<b>пгт Шудаяг с подчиненной ему территорией</b>	<b>Шудаяг кар кодъ поселок сы ув мутасӧн</b>			
Административный центр – пгт Шудаяг пгт Шудаяг	Шудаяг ккп	-	9	3 625
<b>пгт Ярега с подчиненной ему территорией</b>	<b>Ярега кар кодъ поселок сы ув мутасӧн</b>			
Административный центр – пгт Ярега пст Нижний Доманик пст Первомайский пгт Ярега	Улыс Доманик скп Первомайскӧй скп Ярега ккп	4 4 -	26 26 22	821 78 8 512
<b>пст Кэмдин с подчиненной ему территорией</b>	<b>Кэмдин сикт кодъ поселок сы ув мутасӧн</b>			
Административный центр – пст Кэмдин д Гажаяг д Извайль пст Кэмдин д Лайково	Гажаяг гр Извайыв гр Кэмдин скп Лайква гр	6 19 - 13	69 81 63 74	75 46 312 98
<b>пст Седью с подчиненной ему территорией</b>	<b>Сьӧдью сикт кодъ поселок сы ув мутасӧн</b>			
Административный центр – пст Седью пст Изьюр пст Седью	Изьюр скп Сьӧдью скп	3 -	23 26	5 1 068
<b>с Кедвавом с подчиненной ему территорией</b>	<b>Кедвавом сикт сы ув мутасӧн</b>			
Административный центр – с Кедвавом с Кедвавом д Поромес	Кедвавом с Поромӧсь гр	- 8	115 107	327 146

# ИЖЕМСКИЙ РАЙОН

## Изьва район

Административный центр – с Ижма

Административной шöрин – Изьва с

Дата образования района	– 15 июля 1929 года
Площадь административно-территориального образования, км <sup>2</sup>	– 18 435,6
Население, чел. (2002 г.)	– 21 511
Расстояние от города Сыктывкара до административного центра, км	– 569
Всего административных территорий	– 10
из них:	
поселков сельского типа с подчиненной им территорией	– 2
сёл с подчиненной им территорией	– 8
Всего населенных пунктов	– 34
из них:	
поселков сельского типа	– 4
сёл	– 8
деревень	– 22

### АДМИНИСТРАТИВНЫЕ ТЕРРИТОРИИ

Наименование		Административный центр	Кол-во насел. пунктов	Расстояние, км			Числен. насел., чел. (2002 г.)
на русском	на коми			до города Сыктывкар	до села Ижма	до ближайшей ж/д станции Ираель	
пст Том	Том скп	пст Том	3	598	89	130	1 757
пст Щельяюр	Щельяюр скп	пст Щельяюр	1	625	56	157	3 551
с Брыкаланск	Кыздзар с	с Брыкаланск	2	684	113	216	1 083
с Ижма	Изьва с	с Ижма	3	569	-	101	4 201
с Кельчиюр	Кельчиюр с	с Кельчиюр	5	640	71	172	1 687
с Кипиево	Кипиев с	с Кипиево	2	707	138	239	1 190
с Краснобор	Краснобор с	с Краснобор	5	624	54	156	2 348
с Мохча	Мокчой с	с Мохча	5	574	5	106	2 317
с Няшабож	Няшабж с	с Няшабож	2	668	99	200	980
с Сизябск	Сизяб с	с Сизябск	6	578	9	110	2 397

### НАСЕЛЕННЫЕ ПУНКТЫ

Наименование административной территории и населенного пункта		Расстояние, км		Численность населения, чел. (2002 г.)
на русском	на коми	до административного центра	до села Ижма	
<b>пст Том с подчиненной ему территорией</b>	<b>Том сикт кодь поселок сы ув мутасён</b>			
Административный центр – пст Том				
д Картаэль	Картаэль гр	6	83	438
пст Койю	Койю скп	30	113	381
пст Том	Том скп	-	89	938
<b>пст Щельяюр с подчиненной ему территорией</b>	<b>Щельяюр сикт кодь поселок сы ув мутасён</b>			
Административный центр – пст Щельяюр				
пст Щельяюр	Щельяюр скп	-	56	3551
<b>с Брыкаланск с подчиненной ему территорией</b>	<b>Кыздзар сикт сы ув мутасён</b>			
Административный центр – с Брыкаланск				
с Брыкаланск	Кыздзар с	-	113	725
д Чика	Чика гр	3	116	358
<b>с Ижма с подчиненной ему территорией</b>	<b>Изьва сикт сы ув мутасён</b>			
Административный центр – с Ижма				
с Ижма	Изьва с	-	-	3 786

Наименование административной территории и населенного пункта		Расстояние, км		Численность населения, чел. (2002 г.)
на русском	на коми	до административного центра	до села Ижма	
д Константиновка	Константиновка гр	10	10	96
д Ласта	Ласта гр	13	13	319
<b>с Кельчиюр с подчиненной ему территорией</b>	<b>Кельчиюр сикт сы ув мутасён</b>			
Административный центр – с Кельчиюр				
д Большое Галово	Галпи гр	6	65	320
д Васильевка	Васильевка гр	14	85	25
с Кельчиюр	Кельчиюр с	-	71	424
д Малое Галово	Галфедь гр	2	72	331
д Усть-Ижма	Изьвавом гр	5	76	587
<b>с Кипиево с подчиненной ему территорией</b>	<b>Кипиев сикт сы ув мутасён</b>			
Административный центр – с Кипиево				
с Кипиево	Кипиев с	-	138	1 010
д Чаркабож	Чаркабож гр	13	151	180
<b>с Краснобор с подчиненной ему территорией</b>	<b>Краснобор сикт сы ув мутасён</b>			
Административный центр – с Краснобор				
д Вертеп	Вертеп гр	4	59	646
д Диюр	Диюр гр	5	49	700
с Краснобор	Краснобор с	-	54	684
д Пустыня	Пустыня гр	2	56	119
пст Ыргеншар	Ыргёншар скп	8	47	199
<b>с Мохча с подчиненной ему территорией</b>	<b>Мокчой сикт сы ув мутасён</b>			
Административный центр – с Мохча				
д Гам	Гам гр	3	8	388
д Косьёлъ	Косьёлъ гр	4	9	238
с Мохча	Мокчой с	-	5	1 204
д Мошьюга	Кулим гр	19	24	421
д Щель	Щель гр	25	31	66
<b>с Няшабож с подчиненной ему территорией</b>	<b>Няшабож сикт сы ув мутасён</b>			
Административный центр – с Няшабож				
с Няшабож	Няшабож с	-	99	840
д Пиль-Егор	Пильёгор гр	20	119	140
<b>с Сизябск с подчиненной ему территорией</b>	<b>Сизяб сикт сы ув мутасён</b>			
Административный центр – с Сизябск				
д Бакур	Бакур гр	3	6	517
д Брыка	Брыка гр	2	7	41
д Варыш	Варыш гр	4	6	416
д Ёль	Ёль гр	6	8	71
с Сизябск	Сизяб с	-	9	1 329
д Черноборская	Черноборской гр	19	28	23



# КНЯЖПОГОСТСКИЙ РАЙОН

## Княжпогост район

Административный центр – грнз Емва

Административной шорин – Емва рнтк

Дата образования района	– 14 июля 1939 года
Площадь административно-территориального образования, км <sup>2</sup>	– 24 615,6
Население, чел. (2002 г.)	– 29 688
Расстояние от города Сыктывкара до административного центра, км	– 127
Всего административных территорий	– 12
из них:	
городов районного значения с подчиненной им территорией	– 1
поселков городского типа с подчиненной им территорией	– 1
поселков сельского типа с подчиненной им территорией	– 6
сёл с подчиненной им территорией	– 4
Всего населенных пунктов	– 48
из них:	
городов районного значения	– 1
поселков городского типа	– 1
поселков сельского типа	– 19
сёл	– 4
деревень	– 23

### АДМИНИСТРАТИВНЫЕ ТЕРРИТОРИИ

Наименование		Административный центр	Кол-во насел. пунктов	Расстояние, км			Числен. насел., чел. (2002 г.)
на русском	на коми			до города Сыктывкар	до города Емва	до ближайшей ж/д станции	
грнз Емва	Емва рнтк	грнз Емва	3	127	-	Княжпогост, -	16 886
пгт Синдор	Синдор ккп	пгт Синдор	3	198	70	Синдор, -	3 089
пст Ветью	Ветью скп	пст Ветью	3	169	66	Княжпогост, 66	571
пст Вожаэль	Вожаэль скп	пст Вожаэль	2	183	56	Весляна, 15	1 048
пст Иоссер	Йоссер скп	пст Иоссер	3	217	90	Иоссер, -	689
пст Мещура	Мещура скп	пст Мещура	3	241	114	Княжпогост, 114	527
пст Тракт	Тракт скп	пст Тракт	2	154	27	Тракт, -	2 153
пст Чиньяворык	Чимавёрёк скп	пст Чиньяворык	3	250	120	Чиньяворык, -	2 389
с Княжпогост	Виз с	с Княжпогост	7	127	2	Княжпогост, 2	280
с Серёгово	Серегов с	с Серёгово	6	92	38	Княжпогост, 38	1 068
с Турья	Турья с	с Турья	4	180	51	Княжпогост, 51	433
с Шошка	Сьбська с	с Шошка	9	162	33	Княжпогост, 33	555

### НАСЕЛЕННЫЕ ПУНКТЫ

Наименование административной территории и населенного пункта		Расстояние, км		Численность населения, чел. (2002 г.)
на русском	на коми	до административного центра	до города Емва	
<b>грнз Емва с подчиненной ему территорией</b>	<b>Емва районас тӧдчанлуна кар сы ув мутасӧн</b>			
Административный центр – грнз Емва				
грнз Емва	Емва рнтк	-	-	16 739
пст Кылтово	Кывтыва скп	36	36	81
пст Чуб	Чуб скп	40	40	66
<b>пгт Синдор с подчиненной ему территорией</b>	<b>Синдор кар кодь поселок сы ув мутасӧн</b>			
Административный центр – пгт Синдор				
пст Симва	Симва скп	2	68	21
д Синдор	Синдор гр	8	67	38
пгт Синдор	Синдор ккп	-	70	3 030
<b>пст Ветью с подчиненной ему территорией</b>	<b>Ветью сикт кодь поселок сы ув мутасӧн</b>			
Административный центр – пст Ветью				
д Весляна	Весыва гр	9	75	41

Наименование административной территории и населенного пункта		Расстояние, км		Численность населения, чел. (2002 г.)
на русском	на коми	до административного центра	до города Емва	
пст Ветью	Ветью скп	-	66	521
д Евдино	Йёвдін гр	17	80	9
<b>пст Вожаэль с подчиненной ему территорией</b>	<b>Вожаэль сикт кодь поселок сы ув мутасён</b>			
Административный центр – пст Вожаэль				
пст Вожаэль	Вожаэль скп	-	41	230
пст Чернореченский	Чернореченский скп	15	56	818
<b>пст Иоссер с подчиненной ему территорией</b>	<b>Йоссер сикт кодь поселок сы ув мутасён</b>			
Административный центр – пст Иоссер				
пст Иоссер	Йоссер скп	-	90	328
пст Малиновка	Малиновка скп	2	88	4
пст Ропча	Ропча скп	10	100	357
<b>пст Мещура с подчиненной ему территорией</b>	<b>Мещура сикт кодь поселок сы ув мутасён</b>			
Административный центр – пст Мещура				
пст Мещура	Мещура скп	-	114	428
пст Пытырью	Пытырью скп	16	98	1
пст Сьдьюдор	Сьдьюдор скп	14	128	98
<b>пст Тракт с подчиненной ему территорией</b>	<b>Тракт сикт кодь поселок сы ув мутасён</b>			
Административный центр – пст Тракт				
пст Ракпас	Ракпас скп	10	17	1 055
пст Тракт	Тракт скп	-	27	1 098
<b>пст Чиньяворык с подчиненной ему территорией</b>	<b>Чиньявөрök сикт кодь поселок сы ув мутасён</b>			
Административный центр – пст Чиньяворык				
пст Месью	Мёсью скп	5	115	18
пст Чиньяворык	Чиньявөрök скп	-	120	2 044
пст Шомвукво	Шомвуква скп	36	156	327
<b>с Княжпогост с подчиненной ему территорией</b>	<b>Виз сикт сы ув мутасён</b>			
Административный центр – с Княжпогост				
д Злоба	Злоба гр	9	11	6
д Керес	Керёс гр	15	17	3
с Княжпогост	Виз с	-	2	195
д Кыркещ	Кыркётш гр	13	15	14
д Половники	Пёлöвник гр	18	16	10
д Раковица	Рак гр	6	8	23
д Удор	Удор гр	2	4	29
<b>с Серёгово с подчиненной ему территорией</b>	<b>Серегов сикт сы ув мутасён</b>			
Административный центр – с Серёгово				
д Кошки	Кось гр	7	33	24
д Ляли	Ляй гр	7	44	89
пст Ляли	Ляй скп	6	44	375
д Политовка	Политов гр	14	32	4
с Серёгово	Серегов с	-	38	569
д Часадор	Часадор гр	15	33	7
<b>с Турья с подчиненной ему территорией</b>	<b>Турья сикт сы ув мутасён</b>			
Административный центр – с Турья				
пст Брусничный	Брусничной скп	1	50	161
д Кони	Кони гр	9	60	78
д Луг	Луг гр	4	52	16
с Турья	Турья с	-	51	178
<b>с Шошка с подчиненной ему территорией</b>	<b>Сьбська сикт сы ув мутасён</b>			
Административный центр – с Шошка				
д Аноша	Аноша гр	1	32	31
д Верхняя Отла	Катыдтыла гр	11	40	32
д Катыдпом	Катыдпом гр	15	47	1
д Козловка	Козлорд гр	13	45	13
д Нижняя Отла	Кывтыдтыла гр	7	37	44
д Онежье	Турьяыб гр	11	43	73
д Петкоя	Петкоя гр	4	28	4
д Средняя Отла	Шёртыла гр	10	39	33
с Шошка	Сьбська с	-	35	324

# КОЙГОРОДСКИЙ РАЙОН

## Койгорт район

Административный центр – с Койгородок

Административной шөрин – Койгорт с

Дата образования района	– 7 июня 1949 года
Площадь административно-территориального образования, км <sup>2</sup>	– 10 415,7
Население, чел. (2002 г.)	– 10 020
Расстояние от города Сыктывкара до административного центра, км	– 188
Всего административных территорий	– 10
из них:	
поселков сельского типа с подчиненной им территорией	– 7
сёл с подчиненной им территорией	– 3
Всего населенных пунктов	– 21
из них:	
поселков сельского типа	– 15
сёл	– 3
деревень	– 3

### АДМИНИСТРАТИВНЫЕ ТЕРРИТОРИИ

Наименование		Административный центр	Кол-во насел. пунктов	Расстояние, км			Числен. насел., чел. (2002 г.)
на русском	на коми			до города Сыктывкара	до села Койгородок	до ближайшей ж/д станции Сыктывкара	
пст Кажым	Кажым скп	пст Кажым	2	225	37	222	1 180
пст Койдин	Койдин скп	пст Койдин	1	192	4	189	1 488
пст Ком	Ком скп	пст Ком	2	234	46	231	261
пст Кузьёль	Кузьёль скп	пст Кузьёль	1	215	23	212	368
пст Нижний Турунью	Улыс Турунью скп	пст Нижний Турунью	2	264	76	261	273
пст Нючпас	Нюдзпоска скп	пст Нючпас	1	245	57	242	308
пст Подзь	Подзь скп	пст Подзь	4	139	49	136	1 665
с Грива	Грива с	с Грива	3	179	21	176	431
с Койгородок	Койгорт с	с Койгородок	1	188	-	185	3 076
с Ужга	Ужга с	с Ужга	4	199	11	196	970

### НАСЕЛЕННЫЕ ПУНКТЫ

Наименование административной территории и населенного пункта		Расстояние, км		Численность населения, чел. (2002 г.)
на русском	на коми	до административного центра	до села Койгородок	
<b>пст Кажым с подчиненной ему территорией</b>	<b>Кажым сикт кодь поселок сы ув мутасён</b>			
Административный центр – пст Кажым				
пст Гуж	Гуж скп	12	27	33
пст Кажым	Кажым скп	-	37	1 147
<b>пст Койдин с подчиненной ему территорией</b>	<b>Койдин сикт кодь поселок сы ув мутасён</b>			
Административный центр – пст Койдин				
пст Койдин	Койдин скп	-	4	1 488
<b>пст Ком с подчиненной ему территорией</b>	<b>Ком сикт кодь поселок сы ув мутасён</b>			
Административный центр – пст Ком				
пст Ком	Ком скп	-	46	120
пст Усть-Воктым	Воктым скп	9	55	141
<b>пст Кузьёль с подчиненной ему территорией</b>	<b>Кузьёль сикт кодь поселок сы ув мутасён</b>			
Административный центр – пст Кузьёль				
пст Кузьёль	Кузьёль скп	-	23	368

Наименование административной территории и населенного пункта		Расстояние, км		Численность населения, чел. (2002 г.)
на русском	на коми	до административного центра	до села Койгородок	
<b>пст Нижний Турунъю с подчиненной ему территорией</b>	<b>Улыс Турунъю сикт кодъ поселок сы ув мутасён</b>			
Административный центр – пст Нижний Турунъю				
пст Верхний Турунъю	Вьлыс Турунъю скп	10	67	87
пст Нижний Турунъю	Улыс Турунъю скп	-	76	186
<b>пст Нючпас с подчиненной ему территорией</b>	<b>Нюдзпоска сикт кодъ поселок сы ув мутасён</b>			
Административный центр – пст Нючпас				
пст Нючпас	Нюдзпоска скп	-	57	308
<b>пст Подзь с подчиненной ему территорией</b>	<b>Подз сикт кодъ поселок сы ув мутасён</b>			
Административный центр – пст Подзь				
пст Зимовка	Зимовка скп	19	32	421
пст Иван-Чомья	Иванчомья скп	5	54	171
пст Подзь	Подз скп	-	49	1 068
пст Тыбью	Тыбью скп	8	41	5
<b>с Грива с подчиненной ему территорией</b>	<b>Грива сикт сы ув мутасён</b>			
Административный центр – с Грива				
с Грива	Грива с	-	21	421
д Карвуджем	Карвуджём гр	6	25	10
д Нижние Березники	Улыс Дав гр	4	17	0
<b>с Койгородок с подчиненной ему территорией</b>	<b>Койгорт сикт сы ув мутасён</b>			
Административный центр – с Койгородок				
с Койгородок	Койгорт с	-	-	3 076
<b>с Ужга с подчиненной ему территорией</b>	<b>Ужга сикт сы ув мутасён</b>			
Административный центр – с Ужга				
пст Вежью	Вежью скп	22	33	424
д Мырпонаыб	Мырпонаыб гр	6	17	4
пст Седтыдор	Сьдтыдор скп	6	17	330
с Ужга	Ужга с	-	11	212

# КОРТКЕРОССКИЙ РАЙОН

## Кӧрткерӧс район

Административный центр – с Корткерос

Административной шӧбрин – Кӧрткерӧс с

Дата образования района	– 14 июля 1939 года
Площадь административно-территориального образования, км <sup>2</sup>	– 19 748,2
Население, чел. (2002 г.)	– 23 642
Расстояние от города Сыктывкара до административного центра, км	– 53
Всего административных территорий	– 18
из них:	
поселков сельского типа с подчиненной им территорией	– 4
сёл с подчиненной им территорией	– 14
Всего населенных пунктов	– 53
из них:	
поселков сельского типа	– 10
сёл	– 14
деревень	– 29

### АДМИНИСТРАТИВНЫЕ ТЕРРИТОРИИ

Наименование		Административный центр	Кол-во насел. пунктов	Расстояние, км			Числен. насел., чел. (2002 г.)
на русском	на коми			до города Сыктывкар	до села Корткерос	до ближайшей ж/д станции Сыктывкар	
пст Намск	Нам скп	пст Намск	2	148	92	145	630
пст Подтыбок	Пӧдтыбок скп	пст Подтыбок	1	135	83	132	1 440
пст Приозёрный	Каляты скп	пст Приозёрный	2	70	19	67	1 059
пст Усть-Лэкчим	Лӧкчимдін скп	пст Усть-Лэкчим	2	64	8	61	1 038
с Богородск	Висер с	с Богородск	5	136	89	133	1 347
с Большелуг	Ыджыдвидз с	с Большелуг	4	121	73	118	1 308
с Вомын	Вомын с	с Вомын	2	114	63	111	700
с Додзь	Додз с	с Додзь	3	41	16	39	886
с Керес	Керӧс с	с Керес	4	159	105	156	1 155
с Корткерос	Кӧрткерӧс с	с Корткерос	1	56	-	53	4 659
с Маджа	Маджа с	с Маджа	3	78	17	75	437
с Мордино	Мордін с	с Мордино	5	123	67	120	1 927
с Нёбдино	Нёбдін с	с Нёбдино	6	88	37	88	607
с Нившера	Одыб с	с Нившера	4	162	115	159	1 781
с Пезмег	Пезмӧг с	с Пезмег	2	69	15	66	1 245
с Подбельск	Пӧддельной с	с Подбельск	3	125	73	122	796
с Позтыкерес	Позтыкерӧс с	с Позтыкерес	3	86	30	83	407
с Сторожевск	Шойнаты с	с Сторожевск	1	103	52	100	2 220

### НАСЕЛЕННЫЕ ПУНКТЫ

Наименование административной территории и населенного пункта		Расстояние, км		Численность населения, чел. (2002 г.)
на русском	на коми	до административного центра	до села Корткерос	
<b>пст Намск с подчиненной ему территорией</b>	<b>Нам сикт кодь поселок сы ув мутасӧн</b>			
Административный центр – пст Намск				
д Лопыдино	Лопыдін гр	10	96	128
пст Намск	Нам скп	-	92	502
<b>пст Подтыбок с подчиненной ему территорией</b>	<b>Пӧдтыбок сикт кодь поселок сы ув мутасӧн</b>			
Административный центр – пст Подтыбок				
пст Подтыбок	Пӧдтыбок скп	-	83	1 440

Наименование административной территории и населенного пункта		Расстояние, км		Численность населения, чел. (2002 г.)
на русском	на коми	до административного центра	до села Корткерос	
<b>пст Приозёрный с подчиненной ему территорией</b>	<b>Каляты сикт кодь поселок сы ув мутасён</b>			
Административный центр – пст Приозёрный				
д Важкуръя	Важкуа гр	6	24	262
пст Приозёрный	Каляты скп	-	19	797
<b>пст Усть-Лэкчим с подчиненной ему территорией</b>	<b>Лёкчимдін сикт кодь поселок сы ув мутасён</b>			
Административный центр – пст Усть-Лэкчим				
пст Мартиты	Мартиты скп	24	24	178
пст Усть-Лэкчим	Лёкчимдін скп	-	8	860
<b>с Богородск с подчиненной ему территорией</b>	<b>Висер сикт сы ув мутасён</b>			
Административный центр – с Богородск				
с Богородск	Висер с	-	89	824
д Лунь	Лунь гр	2	86	15
д Пасвомын	Пасвомын гр	8	97	5
д Сюзяыб	Сюзяыб гр	4	85	200
д Троицк	Типосикт гр	13	102	303
<b>с Большелуг с подчиненной ему территорией</b>	<b>Бджыдвидз сикт сы ув мутасён</b>			
Административный центр – с Большелуг				
с Большелуг	Бджыдвидз с	-	73	829
д Выльыб	Выльыб гр	2	75	270
д Зулэб	Зулэб гр	8	81	132
д Ивановская	Джиян гр	4	72	77
<b>с Вомын с подчиненной ему территорией</b>	<b>Вомын сикт сы ув мутасён</b>			
Административный центр – с Вомын				
с Вомын	Вомын с	-	63	618
д Якушевск	Якушев гр	2	61	82
<b>с Додзь с подчиненной ему территорией</b>	<b>Додз сикт сы ув мутасён</b>			
Административный центр – с Додзь				
д Визябож	Визябож гр	6	27	155
пст Визябож	Визябож скп	9	24	497
с Додзь	Додз с	-	16	234
<b>с Керес с подчиненной ему территорией</b>	<b>Керёс сикт сы ув мутасён</b>			
Административный центр – с Керес				
с Керес	Керёс с	-	105	514
д Лаборем	Лаборём гр	3	108	139
пст Урьёль	Урьёль скп	12	116	383
д Эжол	Эжов гр	9	96	119
<b>с Корткерос с подчиненной ему территорией</b>	<b>Кёрткерёс сикт сы ув мутасён</b>			
Административный центр – с Корткерос				
с Корткерос	Кёрткерёс с	-	-	4 659
<b>с Маджа с подчиненной ему территорией</b>	<b>Маджа сикт сы ув мутасён</b>			
Административный центр – с Маджа				
д Кармыльк	Кармыльк гр	1	18	0
д Курьядор	Курьядор гр	3	21	14
с Маджа	Маджа с	-	17	423
<b>с Мордино с подчиненной ему территорией</b>	<b>Мордін сикт сы ув мутасён</b>			
Административный центр – с Мордино				
пст Веселовка	Веселовка скп	26	45	281
д Дань	Дань гр	8	59	73
д Конша	Конша гр	15	55	27
с Мордино	Мордін с	-	67	1 435
д Четдино	Чөддін гр	16	78	111
<b>с Нёбдино с подчиненной ему территорией</b>	<b>Нёбдін сикт сы ув мутасён</b>			
Административный центр – с Нёбдино				
д Анিকেевка	Өникасикт гр	4	32	12

Наименование административной территории и населенного пункта		Расстояние, км		Численность населения, чел. (2002 г.)
на русском	на коми	до административного центра	до села Корткерос	
д Ануфриевка	Онопсикт гр	6	31	3
с Нёбдино	Нёбдин с	-	37	501
д Паркерос	Паркерос гр	3	40	0
д Тимасикт	Тимасикт гр	3	40	12
д Трофимовская	Трöшсикт гр	2	35	79
<b>с Нившера с подчиненной ему территорией</b>	<b>Одыб сикт сы ув мутасён</b>			
Административный центр – с Нившера				
д Алексеевка	Öзын гр	4	119	147
д Ивановка	Емель гр	7	119	22
с Нившера	Одыб с	-	115	1 592
д Русановская	Рочсикт гр	4	112	20
<b>с Пезмег с подчиненной ему территорией</b>	<b>Пезмög сикт сы ув мутасён</b>			
Административный центр – с Пезмег				
пст Аджером	Адзорём скп	5	10	840
с Пезмег	Пезмög с	-	15	405
<b>с Подъельск с подчиненной ему территорией</b>	<b>Пöддельной сикт сы ув мутасён</b>			
Административный центр – с Подъельск				
д Наволок	Навöлök гр	3	76	36
д Новик	Нöвик гр	4	77	36
с Подъельск	Пöддельной с	-	73	724
<b>с Позтыкерес с подчиненной ему территорией</b>	<b>Позтыкерöс сикт сы ув мутасён</b>			
Административный центр – с Позтыкерес				
д Баяркерес	Баяркерöс гр	4	27	21
с Позтыкерес	Позтыкерöс с	-	30	235
пст Собино	Сöбин скп	8	23	151
<b>с Сторожевск с подчиненной ему территорией</b>	<b>Шойнаты сикт сы ув мутасён</b>			
Административный центр – с Сторожевск				
с Сторожевск	Шойнаты с	-	52	2 220

# ПРИЛУЗСКИЙ РАЙОН

## Луздор район

Административный центр – с Объячево

Административной шöрин – Абъячой с

Дата образования района	– 15 июля 1929 года
Площадь административно-территориального образования, км <sup>2</sup>	– 13 168,5
Население, чел. (2002 г.)	– 24 762
Расстояние от города Сыктывкара до административного центра, км	– 186
Всего административных территорий	– 16
из них:	
поселков сельского типа с подчиненной им территорией	– 2
сёл с подчиненной им территорией	– 14
Всего населенных пунктов	– 90
из них:	
поселков сельского типа	– 16
сёл	– 14
деревень	– 60

### АДМИНИСТРАТИВНЫЕ ТЕРРИТОРИИ

Наименование		Административный центр	Кол-во насел. пунктов	Расстояние, км			Числен. насел., чел. (2002 г.)
на русском	на коми			до города Сыктывкар	до села Объячево	до ближайшей ж/д станции	
пст Ваймес	Ваймöс скп	пст Ваймес	3	232	48	Мураши, 117	621
пст Вухтым	Вухтым скп	пст Вухтым	2	170	18	Мураши, 88	1 322
с Верхолузье	Верхолузье с	с Верхолузье	4	280	96	Мураши, 66	512
с Гурьевка	Гурьёвчи с	с Гурьевка	4	319	115	Мураши, 56	851
с Занулье	Занулье с	с Занулье	2	153	48	Сыктывкар, 150	164
с Летка	Летка с	с Летка	7	294	99	Мураши, 39	3 427
с Лойма	Лойма с	с Лойма	16	194	87	Сыктывкар, 191	1 139
с Мутница	Мутница с	с Мутница	4	298	107	Мураши, 48	863
с Ношуль	Ношуль с	с Ношуль	10	213	32	Мураши, 100	2 238
с Объячево	Абъячой с	с Объячево	12	186	-	Мураши, 128	8 256
с Прокопьевка	Прокопьевка с	с Прокопьевка	3	328	133	Мураши, 72	362
с Слудка	Слудка с	с Слудка	4	318	125	Мураши, 67	802
с Спаспуроб	Спаспуроб с	с Спаспуроб	8	182	71	Сыктывкар, 173	1 113
с Черёмуховка	Черёмуховка с	с Черёмуховка	3	308	101	Мураши, 43	1 700
с Чёрныш	Сернöс с	с Чёрныш	3	213	18	Мураши, 110	896
с Читаево	Читаёв с	с Читаево	5	181	22	Мураши, 148	496

### НАСЕЛЕННЫЕ ПУНКТЫ

Наименование административной территории и населенного пункта		Расстояние, км		Численность населения, чел. (2002 г.)
на русском	на коми	до административного центра	до села Объячево	
<b>пст Ваймес с подчиненной ему территорией</b>	<b>Ваймöс сикт кодь поселок сы ув мутасöн</b>			
Административный центр – пст Ваймес				
пст Бедьвож	Бедьвож скп	21	45	74
пст Ваймес	Ваймöс скп	-	48	353
пст Велдорья	Велдорья скп	13	60	194
<b>пст Вухтым с подчиненной ему территорией</b>	<b>Вухтым сикт кодь поселок сы ув мутасöн</b>			
Административный центр – пст Вухтым				
пст Вухтым	Вухтым скп	-	18	879
пст Кыддзавидзь	Кыддзавидз скп	7	24	443



Наименование административной территории и населенного пункта		Расстояние, км		Численность населения, чел. (2002 г.)
на русском	на коми	до административного центра	до села Объячево	
<b>с Верховлузье с подчиненной ему территорией</b>		<b>Верхолузье сикт сы ув мутасён</b>		
Административный центр – с Верховлузье				
с Верховлузье	Верхолузье с	-	96	215
д Оньмесь	Оньмёсьт гр	10	81	286
д Тылай	Тылай гр	22	113	2
д Чернушка	Чернушка гр	3	94	9
<b>с Гурьевка с подчиненной ему территорией</b>		<b>Гурьёвчи сикт сы ув мутасён</b>		
Административный центр – с Гурьевка				
д Берёзовка	Берёзовка гр	1	116	265
с Гурьевка	Гурьёвчи с	-	115	346
д Корольки	Корольки гр	2	117	93
д Талица	Талича гр	4	119	147
<b>с Занулье с подчиненной ему территорией</b>		<b>Занулье сикт сы ув мутасён</b>		
Административный центр – с Занулье				
с Занулье	Занулье с	-	48	137
д Мишаково	Мёсерпом гр	5	53	27
<b>с Летка с подчиненной ему территорией</b>		<b>Летка сикт сы ув мутасён</b>		
Административный центр – с Летка				
д Гостиногорка	Гёстила гр	10	81	125
д Колобово	Колобов гр	2	92	6
д Крутогыла	Крутогыла гр	4	94	54
с Летка	Летка с	-	99	3 139
д Малая Беберка	Ичёт Беберка гр	3	93	58
д Осиновка	Осиновка гр	12	79	15
д Поромшор	Поромшор гр	8	82	30
<b>с Лойма с подчиненной ему территорией</b>		<b>Лойма сикт сы ув мутасён</b>		
Административный центр – с Лойма				
д Анкерская	Анкерёс гр	18	105	30
д Вотинская	Вотинской гр	1	88	21
д Галактионовская	Галактионовской гр	5	82	81
д Гарь	Гар гр	13	100	3
д Запольская	Запольской гр	3	90	10
д Ивановская	Ивановской гр	6	81	38
д Карповская	Карповской гр	1	86	50
д Козловская	Козловской гр	3	90	54
пст Коржинский	Коржинской скп	23	111	270
д Кузнецовская	Кузнецовской гр	4	81	29
д Лёхта	Лёкты гр	12	109	10
с Лойма	Лойма с	-	87	241
д Матвеевская	Матвеевской гр	6	93	45
д Тарасовская	Тарасовской гр	2	89	129
д Тарбиевская	Тарбиевской гр	5	92	32
д Уркинская	Уркинской гр	1	88	96
<b>с Мутница с подчиненной ему территорией</b>		<b>Мутница сикт сы ув мутасён</b>		
Административный центр – с Мутница				
д Архиповка	Архиповка гр	8	100	171
пст Гуляшор	Гуляшор скп	7	113	417
с Мутница	Мутница с	-	107	263
д Ручпозья	Ручпозья гр	11	104	12
<b>с Ношуль с подчиненной ему территорией</b>		<b>Ношуль сикт сы ув мутасён</b>		
Административный центр – с Ношуль				
пст Верхняя Седка	Вылыс Съёдка скп	29	59	96
д Климовская	Чекшидор гр	1	31	5
д Лихачевская	Лихачевской гр	6	36	111
д Ловля	Ловью гр	29	59	5
с Ношуль	Ношуль с	-	32	1 207
пст Орысь	Орысь скп	11	41	201
д Сидор-Чой	Сидорчой гр	6	38	10
д Сэпсикт	Сёп гр	6	38	4
пст Чекша	Чекши скп	2	32	416
д Яковлевская	Даньгрезд гр	3	33	183

Наименование административной территории и населенного пункта		Расстояние, км		Численность населения, чел. (2002 г.)
на русском	на коми	до административного центра	до села Объячево	
<b>с Объячево с подчиненной ему территорией</b>		<b>Абъячой сикт сы ув мутасён</b>		
Административный центр – с Объячево				
д Беляевская	Белявчи гр	4	4	190
д Загарская	Загарья гр	5	5	272
пст Изьяшор	Изьяшор скп	32	32	158
д Калининская	Тыдор гр	7	7	466
д Лукинчи	Лукинчи гр	3	3	39
д Оброчная	Шишкинпом гр	6	6	115
с Объячево	Абъячой с	-	-	5 835
пст Ожындор	Ожындор скп	9	9	610
д Остаповская	Кулига гр	2	2	270
д Паневская	Керёс гр	7	7	133
д Пожмадор	Пожмадор гр	8	8	24
д Тупеговская	Увпом гр	2	2	144
<b>с Прокопьевка с подчиненной ему территорией</b>		<b>Прокопьевка сикт сы ув мутасён</b>		
Административный центр – с Прокопьевка				
д Вавиловка	Гальсикт гр	2	135	31
д Ивановка	Чоййыв гр	3	136	52
с Прокопьевка	Прокопьевка с	-	133	279
<b>с Слудка с подчиненной ему территорией</b>		<b>Слудка сикт сы ув мутасён</b>		
Административный центр – с Слудка				
д Кулига	Кулига гр	2	127	41
с Слудка	Слудка с	-	125	308
д Ураки	Ураки гр	4	129	4
пст Якуньель	Якуньель скп	6	127	449
<b>с Спаспору́б с подчиненной ему территорией</b>		<b>Спаспору́б сикт сы ув мутасён</b>		
Административный центр – с Спаспору́б				
д Керес	Керёс гр	6	77	6
д Кулига	Кулига гр	5	76	89
д Плёсо	Кёдж гр	12	64	19
д Поруб	Поруб гр	11	72	47
д Поруб-Кеповская	Мёдчой гр	15	86	103
д Ракинская	Яг гр	10	61	39
с Спаспору́б	Спаспору́б с	-	71	694
д Урнышевская	Вевпом гр	2	69	116
<b>с Черёмуховка с подчиненной ему территорией</b>		<b>Черёмуховка сикт сы ув мутасён</b>		
Административный центр – с Черёмуховка				
д Крысовка	Крысовка гр	4	105	3
пст Пожемаяг	Пожмаяг скп	2	103	431
с Черёмуховка	Черёмуховка с	-	101	1 266
<b>с Чёрныш с подчиненной ему территорией</b>		<b>Сернёс сикт сы ув мутасён</b>		
Административный центр – с Чёрныш				
пст Гыркашор	Гыркашор скп	12	19	95
пст Усть-Лопью	Лопьювом скп	4	22	335
с Чёрныш	Сернёс с	-	18	466
<b>с Читаево с подчиненной ему территорией</b>		<b>Читаёв сикт сы ув мутасён</b>		
Административный центр – с Читаево				
д Березники	Екчой гр	5	27	57
д Векшор	Екшор гр	12	34	53
д Маловыльгорт	Вевдорйывгорт гр	5	17	25
д Тарачево	Тарачов гр	7	15	3
с Читаево	Читаёв с	-	22	358

# СЫКТЫВДИНСКИЙ РАЙОН

## Сыктывдін район

Административный центр – с Вьльгорт

Административной шөрин – Вьльгорт с

Дата образования района	– 15 июля 1929 года
Площадь административно-территориального образования, км <sup>2</sup>	– 7 404,7
Население, чел. (2002 г.)	– 24 226
Расстояние от города Сыктывкара до административного центра, км	– 9
Всего административных территорий	– 13
из них:	
поселков сельского типа с подчиненной им территорией	– 3
сёл с подчиненной им территорией	– 10
Всего населенных пунктов	– 49
из них:	
поселков сельского типа	– 13
сёл	– 10
деревень	– 26

### АДМИНИСТРАТИВНЫЕ ТЕРРИТОРИИ

Наименование		Административный центр	Кол-во насел. пунктов	Расстояние, км			Числен. насел., чел. (2002 г.)
на русском	на коми			до города Сыктывкар	до села Вьльгорт	до ближайшей ж/д станции	
пст Мандач	Мандач скп	пст Мандач	2	59	67	Койты, 34	475
пст Ньючим	Ньючим скп	пст Ньючим	1	49	53	Сыктывкар, 46	619
пст Яснэг	Яснөг скп	пст Яснэг	4	71	64	Сыктывкар, 69	1492
с Вьльгорт	Вьльгорт с	с Вьльгорт	1	9	-	Сыктывкар, 6	10 211
с Зеленец	Зеленец с	с Зеленец	4	30	35	Койты, 7	3 519
с Лэзым	Лёзым с	с Лэзым	2	32	26	Сыктывкар, 29	386
с Озёл	Озёл с	с Озёл	2	30	31	Сыктывкар, 33	262
с Пажга	Паджга с	с Пажга	7	37	31	Сыктывкар, 35	2 455
с Палевицы	Паль с	с Палевицы	6	65	66	Язель, 21	1 312
с Слудка	Придаш с	с Слудка	7	69	74	Язель, 30	826
с Часово	Час с	с Часово	6	47	54	Язель, 10	1 066
с Шошка	Сёська с	с Шошка	2	37	41	Сыктывкар, 40	565
с Ыб	Ыб с	с Ыб	5	55	47	Сыктывкар, 52	1 038

### НАСЕЛЕННЫЕ ПУНКТЫ

Наименование административной территории и населенного пункта		Расстояние, км		Численность населения, чел. (2002 г.)
на русском	на коми	до административного центра	до села Вьльгорт	
<b>пст Мандач с подчиненной ему территорией</b>	<b>Мандач сикт кодь поселок сы ув мутасён</b>			
Административный центр – пст Мандач				
пст Мандач	Мандач скп	-	67	332
пст Новоипатово	Төръяг скп	32	98	143
<b>пст Ньючим с подчиненной ему территорией</b>	<b>Ньючим сикт кодь поселок сы ув мутасён</b>			
Административный центр – пст Ньючим				
пст Ньючим	Ньючим скп	-	53	619
<b>пст Яснэг с подчиненной ему территорией</b>	<b>Яснөг сикт кодь поселок сы ув мутасён</b>			
Административный центр – пст Яснэг				
пст Кемьяр	Кёмъяр скп	23	87	292
пст Мет-Устье	Метдін скп	29	93	9
пст Поинга	Пёинга скп	20	87	203
пст Яснэг	Яснөг скп	-	64	988

Наименование административной территории и населенного пункта		Расстояние, км		Численность населения, чел. (2002 г.)
на русском	на коми	до административного центра	до села Вьльгорт	
<b>с Вьльгорт с подчиненной ему территорией</b> <b>Вьльгорт сикт сы ув мутасён</b>				
Административный центр – с Вьльгорт с Вьльгорт	Вьльгорт с	-	-	10 211
<b>с Зеленец с подчиненной ему территорией</b> <b>Зеленеч сикт сы ув мутасён</b>				
Административный центр – с Зеленец с Зеленец	Зеленеч с	-	35	3 198
д Койтыбож	Койтыбӧж гр	4	32	65
д Парчег	Парчӧг гр	4	39	213
д Чукачой	Чукачой гр	2	37	43
<b>с Лӧзым с подчиненной ему территорией</b> <b>Лӧзым сикт сы ув мутасён</b>				
Административный центр – с Лӧзым с Лӧзым	Лӧзым с	-	26	378
д Морово	Моров гр	6	20	8
<b>с Озёл с подчиненной ему территорией</b> <b>Озёл сикт сы ув мутасён</b>				
Административный центр – с Озёл с Озёл	Озёл с	-	31	190
д Сёйты	Сёйты гр	8	39	72
<b>с Пажга с подчиненной ему территорией</b> <b>Паджга сикт сы ув мутасён</b>				
Административный центр – с Пажга пст Гарьинский	Гарьинской скп	3	34	403
д Гарья	Гарья гр	4	38	195
д Жуэд	Жуӧд гр	5	39	20
с Пажга	Паджга с	-	31	1 674
д Парчим	Парчим гр	1	32	43
д Разгорт	Разгорт гр	2	40	18
д Савапьян	Савапьян гр	1	30	102
<b>с Палевицы с подчиненной ему территорией</b> <b>Паль сикт сы ув мутасён</b>				
Административный центр – с Палевицы д Гавриловка	Гаждор гр	7	59	199
д Ивановка	Ивадор гр	5	61	218
с Палевицы	Паль с	-	66	636
пст Пычим	Пычим скп	5	61	22
д Сотчемвыв	Сотчӧмвыв гр	3	69	216
д Тупицьино	Данямитьдор гр	3	63	21
<b>с Слудка с подчиненной ему территорией</b> <b>Придаш сикт сы ув мутасён</b>				
Административный центр – с Слудка д Большая Парма	Парма гр	4	84	35
д Ипатово	Ипать гр	14	82	76
пст Позялэм	Позялӧм скп	3	83	50
д Прокопьевка	Проньдор гр	7	75	44
с Слудка	Придаш с	-	74	337
пст Усть-Пожег	Пожӧгдін скп	4	84	238
д Шыладор	Шыладор гр	24	91	46
<b>с Часово с подчиненной ему территорией</b> <b>Час сикт сы ув мутасён</b>				
Административный центр – с Часово д Большая Слуда	Ыджыд Слуда гр	5	53	93
д Красная	Красной гр	9	62	174
пст Кӧччойяг	Кӧччойяг скп	11	43	23
д Малая Слуда	Ичӧт Слуда гр	4	52	132
с Часово	Час с	-	54	536
пст Язель	Язьель скп	12	45	108
<b>с Шошка с подчиненной ему территорией</b> <b>Сёська сикт сы ув мутасён</b>				
Административный центр – с Шошка д Граддор	Граддор гр	8	33	28
с Шошка	Сёська с	-	41	537
<b>с Ыб с подчиненной ему территорией</b> <b>Ыб сикт сы ув мутасён</b>				
Административный центр – с Ыб д Березник	Шорйыв гр	2	46	18
д Захарово	Закаров гр	6	53	333
д Каргорт	Каргорт гр	3	50	106
д Мальцевгрезд	Мальцевгрезд гр	3	43	66
с Ыб	Ыб с	-	47	515

# СЫСОЛЬСКИЙ РАЙОН

## Сыктыв район

Административный центр – с Визинга

Административной шöрин – Визин с

Дата образования района	– 15 июля 1929 года
Площадь административно-территориального образования, км <sup>2</sup>	– 6 140,0
Население, чел. (2002 г.)	– 16 894
Расстояние от города Сыктывкара до административного центра, км	– 87
Всего административных территорий	– 11
из них:	
поселков сельского типа с подчиненной им территорией	– 2
сёл с подчиненной им территорией	– 9
Всего населенных пунктов	– 79
из них:	
поселков сельского типа	– 8
сёл	– 9
деревень	– 62

### АДМИНИСТРАТИВНЫЕ ТЕРРИТОРИИ

Наименование		Административный центр	Кол-во насел. пунктов	Расстояние, км			Числен. насел., чел. (2002 г.)
на русском	на коми			до города Сыктывкар	до села Визинга	до ближайшей ж/д станции Сыктывкар	
пст Визиндор	Визиндор скп	пст Визиндор	2	128	42	125	939
пст Заозерье	Заозерье скп	пст Заозерье	3	117	33	114	1 019
с Визинга	Визин с	с Визинга	9	87	-	84	7 870
с Вотча	Волся с	с Вотча	5	87	18	84	274
с Гагшор	Гагшор с	с Гагшор	2	124	38	121	678
с Куниб	Куниб с	с Куниб	6	80	12	77	1 973
с Куратово	Куратов с	с Куратово	26	116	31	113	1 323
с Межадор	Межадор с	с Межадор	6	73	20	70	788
с Палауз	Палаззя с	с Палауз	5	132	49	129	281
с Пыёлдино	Поёл с	с Пыёлдино	9	102	20	100	819
с Чухлэм	Чухлём с	с Чухлэм	6	80	28	77	930

### НАСЕЛЕННЫЕ ПУНКТЫ

Наименование административной территории и населенного пункта		Расстояние, км		Численность населения, чел. (2002 г.)
на русском	на коми	до административного центра	до села Визинга	
<b>пст Визиндор с подчиненной ему территорией</b>	<b>Визиндор сикт кодь поселок сы ув мутасён</b>			
Административный центр – пст Визиндор				
пст Визиндор	Визиндор скп	-	42	567
пст Шугрэм	Щугрём скп	14	56	372
<b>пст Заозерье с подчиненной ему территорией</b>	<b>Заозерье сикт кодь поселок сы ув мутасён</b>			
Административный центр – пст Заозерье				
д Заозерье	Заозерье гр	1	34	2
пст Заозерье	Заозерье скп	-	33	744
пст Исанево	Исанев скп	13	46	273
<b>с Визинга с подчиненной ему территорией</b>	<b>Визинга сикт сы ув мутасён</b>			
Административный центр – с Визинга				
с Визинга	Визин с	-	-	7 140
д Горьковская	Катыд гр	7	7	404
д Елин	Елин гр	2	2	102
д Кольель	Кольель гр	3	3	67

Наименование административной территории и населенного пункта		Расстояние, км		Численность населения, чел. (2002 г.)
на русском	на коми	до административного центра	до села Визинга	
д Митюшсикт	Митюшсикт гр	3	3	28
д Рай	Рай гр	5	5	49
д Рочевгрезд	Рочев гр	2	2	7
д Сорд	Сорд гр	4	4	8
д Чукаыб	Чукаыб гр	17	17	65
<b>с Вотча с подчиненной ему территорией</b>	<b>Волся сикт сы ув мутасён</b>			
Административный центр – с Вотча				
д Велпом	Велпом гр	2	20	19
с Вотча	Волся с	-	18	60
д Кырув	Кырув гр	2	16	56
д Ляпин	Ляпин гр	1	19	98
д Ягдор	Ягдор гр	3	21	41
<b>с Гагшор с подчиненной ему территорией</b>	<b>Гагшор сикт сы ув мутасён</b>			
Административный центр – с Гагшор				
пст Бортом	Бөртөм скп	16	27	436
с Гагшор	Гагшор с	-	38	242
<b>с Куниб с подчиненной ему территорией</b>	<b>Куниб сикт сы ув мутасён</b>			
Административный центр – с Куниб				
д Вадыб	Вадыб гр	6	16	18
пст Копса	Копса скп	42	38	116
с Куниб	Куниб с	-	12	619
пст Первомайский	Первомайский скп	1	13	1 129
д Пустошь	Пустош гр	2	12	74
д Шорйыв	Шорйыв гр	1	12	17
<b>с Куратово с подчиненной ему территорией</b>	<b>Куратов сикт сы ув мутасён</b>			
Административный центр – с Куратово				
д Бубдор	Бубдор гр	4	29	28
д Волим	Волим гр	3	33	1
д Ждановцы	Ждановчи гр	2	33	4
д Заречное	Зарчье гр	3	34	276
д Ивановцы	Ивановчи гр	1	39	45
д Картасикт	Картасикт гр	1	32	30
д Костин	Косьтин гр	2	33	4
с Куратово	Куратов с	-	31	428
д Мельниковчи	Мельниковчи гр	6	37	9
д Мом	Мом гр	4	31	9
д Помйыв	Помйыв гр	4	28	24
д Прокопьевка	Прошкинь гр	6	37	6
д Раевсикт	Выльгрезд гр	5	36	99
д Расчой	Расчой гр	4	35	4
д Савуковчи	Савук гр	4	35	43
д Семановцы	Семановчи гр	1	32	24
д Семушино	Семушин гр	9	37	12
д Слобода	Слөббда гр	3	28	119
д Сорма	Сорма гр	2	32	3
д Уличпом	Уличпом гр	3	30	58
д Утка-Видзь	Уткавидз гр	8	39	12
д Хваловцы	Кваловчи гр	3	34	17
д Шорйыв	Шорйыв гр	5	36	19
д Шучи	Шучи гр	5	29	14
д Ыбпом	Ыбпом гр	2	33	6
д Ягыб	Ягыб гр	4	35	29
<b>с Межадор с подчиненной ему территорией</b>	<b>Межадор сикт сы ув мутасён</b>			
Административный центр – с Межадор				
д Малешор	Малешор гр	1	20	105
с Межадор	Межадор с	-	20	93
д Тыдор	Тыдор гр	1	19	122
д Утога	Утöга гр	2	16	14
д Шорсай	Шорсай гр	1	18	380
д Ягдор	Ягдор гр	2	17	74
<b>с Палауз с подчиненной ему территорией</b>	<b>Палаззя сикт сы ув мутасён</b>			
Административный центр – с Палауз				
д Вознесенская	Шляпкин гр	1	48	16

Наименование административной территории и населенного пункта		Расстояние, км		Численность населения, чел. (2002 г.)
на русском	на коми	до административного центра	до села Визинга	
д Катьдпом	Катьдпом гр	2	51	25
с Палауз	Палаззя с	-	49	194
д Подгорье	Шор гр	1	50	32
д Ярковская	Мӧдлапӧв гр	1	48	14
<b>с Пыёлдино с подчиненной ему территорией</b>	<b>Поёл сикт сы ув мутасӧн</b>			
Административный центр – с Пыёлдино				
д Бортом	Бортӧм гр	3	23	159
д Волокпом	Вӧлӧкпом гр	3	19	45
д Кузивансикт	Кузивансикт гр	1	19	99
д Озынпом	Ӧзынпом гр	4	15	18
с Пыёлдино	Поёл с	-	20	326
д Раевсикт	Раевсикт гр	3	18	31
д Теплой	Тёплӧй гр	1	20	102
д Тяпорсикт	Тяпорсикт гр	2	22	32
д Юманьсикт	Юманьсикт гр	5	17	7
<b>с Чухлэм с подчиненной ему территорией</b>	<b>Чуклӧм сикт сы ув мутасӧн</b>			
Административный центр – с Чухлэм				
д Дав	Дав гр	3	31	29
пст Ёльбаза	Ёльбаза скп	14	42	282
д Ключ	Ключ гр	2	30	79
д Старый Чухлэм	Важ Чуклӧм гр	3	31	47
с Чухлэм	Чуклӧм с	-	28	400
д Ягдор	Ягдор гр	2	30	93

# ТРОИЦКО-ПЕЧОРСКИЙ РАЙОН

## Мылдин район

Административный центр – пгт Троицко-Печорск      Административной шөрин – Мылдин ккп

Дата образования района	– 20 февраля 1931 года
Площадь административно-территориального образования, км <sup>2</sup>	– 40 708,4
Население, чел. (2002 г.)	– 17 610
Расстояние от города Сыктывкара до административного центра, км	– 434
Всего административных территорий	– 11
из них:	
поселков городского типа с подчиненной им территорией	– 1
поселков сельского типа с подчиненной им территорией	– 7
сёл с подчиненной им территорией	– 3
Всего населенных пунктов	– 34
из них:	
поселков городского типа	– 1
поселков сельского типа	– 16
сёл	– 4
деревень	– 13

### АДМИНИСТРАТИВНЫЕ ТЕРРИТОРИИ

Наименование		Административный центр	Кол-во насел. пунктов	Расстояние, км			Числен. насел., чел. (2002 г.)
на русском	на коми			до города Сыктыв-кар	до пгт Троицко-Печорск	до ближай-шей ж/д станции Троицко-Печорск	
пгт Троицко-Печорск	Мылдин ккп	пгт Троицко-Печорск	2	434	-	-	8 921
пст Знаменка	Знаменка скп	пст Знаменка	2	536	105	105	433
пст Комсомольск-на-Печоре	Комсомольск-на-Печоре скп	пст Комсомольск-на-Печоре	4	507	76	76	1 103
пст Митрофан-Дикост	Митрофандикост скп	пст Митрофан-Дикост	6	543	112	112	791
пст Мылва	Мылва скп	пст Мылва	3	435	4	4	1 146
пст Нижняя Омра	Улыс Омра скп	пст Нижняя Омра	3	452	21	21	1 258
пст Приуральский	Приуральскöй скп	пст Приуральский	3	519	88	88	823
пст Якша	Якша скп	пст Якша	1	547	116	116	1 218
с Курья	Курья с	с Курья	4	699	158	158	216
с Покча	Покча с	с Покча	3	471	30	30	823
с Усть-Илыч	Ылыздін с	с Усть-Илыч	3	475	44	44	878

### НАСЕЛЕННЫЕ ПУНКТЫ

Наименование административной территории и населенного пункта		Расстояние, км		Численность населения, чел. (2002 г.)
на русском	на коми	до админист-ративного центра	до пгт Троицко-Печорск	
<b>пгт Троицко-Печорск с подчиненной ему территорией</b>	<b>Мылдин кар кодъ поселок сы ув мутасöн</b>			
Административный центр – пгт Троицко-Печорск				
д Большая Сойва	Ыджыд Сойва гр	10	10	70
пгт Троицко-Печорск	Мылдин ккп	-	-	8 851
<b>пст Знаменка с подчиненной ему территорией</b>	<b>Знаменка сикт кодъ поселок сы ув мутасöн</b>			
Административный центр – пст Знаменка				
пст Знаменка	Знаменка скп	-	105	413
д Мамыль	Мамыль гр	2	106	20
<b>пст Комсомольск-на-Печоре с подчиненной ему территорией</b>	<b>Комсомольск-на-Печоре сикт кодъ поселок сы ув мутасöн</b>			
Административный центр – пст Комсомольск-на-Печоре				
д Бердыш	Бердыш гр	160	235	13



Наименование административной территории и населенного пункта		Расстояние, км		Численность населения, чел. (2002 г.)
на русском	на коми	до административного центра	до пгт Троицко-Печорск	
пст Комсомольск-на-Печоре д Светлый Родник с Усть-Унья	Комсомольск-на-Печоре скп Светлой Родник гр Уньядін с	- 150 133	76 225 208	984 4 102
<b>пст Митрофан-Дикост с подчиненной ему территорией</b>	<b>Митропандикост сикт кодь поселок сы ув мутасён</b>			
Административный центр – пст Митрофан-Дикост				
д Ваньпи	Ваньпи гр	19	130	2
д Кодач	Кодач гр	46	73	31
пст Мирный	Мирной скп	22	90	185
пст Митрофан-Дикост	Митропандикост скп	-	112	416
д Митрофаново	Митропан гр	5	109	11
пст Тимушбор	Тимушбор скп	47	65	146
<b>пст Мылва с подчиненной ему территорией</b>	<b>Мылва сикт кодь поселок сы ув мутасён</b>			
Административный центр – пст Мылва				
пст Белый Бор	Белой Бор скп	21	25	277
пст Мылва	Мылва скп	-	4	735
пст Шерляга	Шерляга скп	27	31	134
<b>пст Нижняя Омра с подчиненной ему территорией</b>	<b>Улыс Омра сикт кодь поселок сы ув мутасён</b>			
Административный центр – пст Нижняя Омра				
пст Бадьель	Бадьель скп	10	31	155
д Гришестав	Гришестав гр	9	30	16
пст Нижняя Омра	Улыс Омра скп	-	21	1 087
<b>пст Приуральский с подчиненной ему территорией</b>	<b>Приуральской сикт кодь поселок сы ув мутасён</b>			
Административный центр – пст Приуральский				
д Антон	Онтон гр	33	55	6
д Еремеево	Еремей гр	5	93	224
пст Приуральский	Приуральской скп	-	88	593
<b>пст Якша с подчиненной ему территорией</b>	<b>Якша сикт кодь поселок сы ув мутасён</b>			
Административный центр – пст Якша				
пст Якша	Якша скп	-	116	1 218
<b>с Курья с подчиненной ему территорией</b>	<b>Курья сикт сы ув мутасён</b>			
Административный центр – с Курья				
д Волосница	Волосница гр	18	176	25
с Курья	Курья с	-	158	120
д Пачгино	Пачгин гр	23	181	37
пст Речной	Речной скп	5	163	34
<b>с Покча с подчиненной ему территорией</b>	<b>Покча сикт сы ув мутасён</b>			
Административный центр – с Покча				
с Покча	Покча с	-	30	367
пст Русаново	Русанов скп	7	37	424
д Скаляп	Скаляп гр	24	54	32
<b>с Усть-Илыч с подчиненной ему территорией</b>	<b>Ылызддін сикт сы ув мутасён</b>			
Административный центр – с Усть-Илыч				
пст Мишкин-Ёль	Мишкинъель скп	17	47	95
пст Палью	Палью скп	7	51	289
с Усть-Илыч	Ылызддін с	-	44	494

# УДОРСКИЙ РАЙОН

## Удора район

Административный центр – с Кослан

Административной шöрин – Кослан с

Дата образования района	– 15 июля 1929 года
Площадь административно-территориального образования, км <sup>2</sup>	– 35 815,7
Население, чел. (2002 г.)	– 25 083
Расстояние от города Сыктывкара до административного центра, км	– 257
Всего административных территорий	– 15
из них:	
поселков городского типа с подчиненной им территорией	– 3
поселков сельского типа с подчиненной им территорией	– 3
сёл с подчиненной им территорией	– 9
Всего населенных пунктов	– 55
из них:	
поселков городского типа	– 3
поселков сельского типа	– 8
сёл	– 9
деревень	– 35

### АДМИНИСТРАТИВНЫЕ ТЕРРИТОРИИ

Наименование		Административный центр	Кол-во насел. пунктов	Расстояние, км			Числен. насел., чел. (2002 г.)
на русском	на коми			до города Сыктывкар	до села Кослан	до ближайшей ж/д станции	
пгт Благоево	Благоев ккп	пгт Благоево	5	278	55	Вендинга, 5	3 312
пгт Междуреченск	Междуреченск ккп	пгт Междуреченск	2	232	43	Усва, 4	2 176
пгт Усогорск	Усогорск ккп	пгт Усогорск	4	258	13	Кослан, 4	5 712
пст Вожский	Вож скп	пст Вожский	2	168	89	Вожская, 2	3 368
пст Ёдва	Ёдва скп	пст Ёдва	1	203	54	Ёдва, -	2 116
пст Чим	Чим скп	пст Чим	1	258	38	Чим, -	642
с Большая Пучкома	Путшкымдін с	с Большая Пучкома	6	373	150	Вендинга, 100	378
с Большая Пысса	Пыисдін с	с Большая Пысса	5	365	112	Кослан, 108	799
с Буткан	Буткан с	с Буткан	1	272	37	Кослан, 32	414
с Важгорт	Важгорт с	с Важгорт	5	365	137	Вендинга, 92	771
с Глогово	Слöбöда с	с Глогово	7	304	46	Кослан, 47	646
с Ёртом	Йöртымдін с	с Ёртом	5	293	74	Вендинга, 20	462
с Кослан	Кослан с	с Кослан	3	257	-	Кослан, 19	3 013
с Чернутьево	Черныб с	с Чернутьево	4	300	46	Кослан, 43	714
с Чупрово	Ёвкöдж с	с Чупрово	4	405	182	Вендинга, 132	560

### НАСЕЛЕННЫЕ ПУНКТЫ

Наименование административной территории и населенного пункта		Расстояние, км		Численность населения, чел. (2002 г.)
на русском	на коми	до административного центра	до села Кослан	
<b>пгт Благоево с подчиненной ему территорией</b>	<b>Благоев кар кодь поселок сы ув мутасöн</b>			
Административный центр – пгт Благоево				
пгт Благоево	Благоев ккп	-	55	2 640
д Вендинга	Веньдін гр	7	62	216
д Острowo	Ді гр	22	77	3
пст Солнечный	Солнечной скп	5	60	366
д Усть-Вачерга	Вачöргыдін гр	9	64	87
<b>пгт Междуреченск с подчиненной ему территорией</b>	<b>Междуреченск кар кодь поселок сы ув мутасöн</b>			
Административный центр – пгт Междуреченск				
пгт Междуреченск	Междуреченск ккп	-	43	1 951
пст Селэгвож	Селöгвож скп	9	37	225

Наименование административной территории и населенного пункта		Расстояние, км		Численность населения, чел. (2002 г.)
на русском	на коми	до административного центра	до села Кослан	
<b>пгт Усогорск с подчиненной ему территорией</b>	<b>Усогорск кар кодь поселок сы ув мутасён</b>			
Административный центр – пгт Усогорск				
пст Верхнемезенск	Мозынийв скп	96	109	0
д Нижний Выльыб	Выльыб гр	18	31	12
д Разгорт	Разыб гр	8	25	117
пгт Усогорск	Усогорск ккп	-	13	5 583
<b>пст Вожский с подчиненной ему территорией</b>	<b>Вож сикт кодь поселок сы ув мутасён</b>			
Административный центр – пст Вожский				
пст Вожский	Вож скп	-	89	2 378
пст Мозындор	Мозындор скп	12	77	990
<b>пст Ёдва с подчиненной ему территорией</b>	<b>Ёдва сикт кодь поселок сы ув мутасён</b>			
Административный центр – пст Ёдва				
пст Ёдва	Ёдва скп	-	54	2 116
<b>пст Чим с подчиненной ему территорией</b>	<b>Чим сикт кодь поселок сы ув мутасён</b>			
Административный центр – пст Чим				
пст Чим	Чим скп	-	38	642
<b>с Большая Пучкома с подчиненной ему территорией</b>	<b>Путшкымдін сикт сы ув мутасён</b>			
Административный центр – с Большая Пучкома				
д Большое Острово	Ыджыд Ді гр	7	143	13
с Большая Пучкома	Путшкымдін с	-	150	262
д Вильгорт	Вильгорт гр	6	146	82
д Кирик	Кирик гр	6	145	4
д Малая Пучкома	Пони Путшкымдін гр	1	151	17
д Тойма	Тойма гр	4	154	0
<b>с Большая Пысса с подчиненной ему территорией</b>	<b>Пыисдін сикт сы ув мутасён</b>			
Административный центр – с Большая Пысса				
с Большая Пысса	Пыисдін с	-	112	502
д Латьюга	Латьюдін гр	16	129	77
д Малая Пысса	Пони Пыисдін гр	1	110	126
д Патраково	Сісьтыдін гр	14	96	17
д Политово	Пёлянин гр	11	100	77
<b>с Буткан с подчиненной ему территорией</b>	<b>Буткан сикт сы ув мутасён</b>			
Административный центр – с Буткан				
с Буткан	Буткан с	-	37	414
<b>с Важгорт с подчиненной ему территорией</b>	<b>Важгорт сикт сы ув мутасён</b>			
Административный центр – с Важгорт				
д Большие Чирки	Чирк гр	21	115	11
с Важгорт	Важгорт с	-	137	602
д Вильвидзь	Вильвидз гр	8	129	1
д Кривое	Кёдж гр	7	132	156
д Пасма	Паспом гр	7	133	1
<b>с Глово с подчиненной ему территорией</b>	<b>Слөббда сикт сы ув мутасён</b>			
Административный центр – с Глово				
д Борово	Пёлит гр	11	57	3
д Верхний Выльыб	Выльыб гр	2	48	84
с Глово	Слөббда с	-	46	407
д Зэрзяыб	Зёрзяыб гр	27	73	18
д Кривушево	Кривушев гр	27	73	5
д Кучмозерье	Слөббда Яг гр	8	54	62
д Макарь-Ыб	Макарыб гр	21	67	67
<b>с Ёртом с подчиненной ему территорией</b>	<b>Йёртымдін сикт сы ув мутасён</b>			
Административный центр – с Ёртом				
с Ёртом	Йёртымдін с	-	74	340

Наименование административной территории и населенного пункта		Расстояние, км		Численность населения, чел. (2002 г.)
на русском	на коми	до административного центра	до села Кослан	
д Лязюв	Лязюв гр	3	77	14
д Устьево	Йовнӧрыс гр	1	75	39
д Шиляево	Сёрдла гр	3	77	48
д Ыб	Ыб гр	31	95	21
<b>с Кослан с подчиненной ему территорией</b>	<b>Кослан сикт сы ув мутасӧн</b>			
Административный центр – с Кослан				
д Ёлькыб	Ёлькыб гр	23	23	4
с Кослан	Кослан с	-	-	2 679
пст Ыджыдыг	Ыджыдыг скп	2	2	330
<b>с Чернугьево с подчиненной ему территорией</b>	<b>Черныб сикт сы ув мутасӧн</b>			
Административный центр – с Чернугьево				
д Мелентьево	Мелей гр	23	69	41
д Мучкас	Мутьдін гр	38	84	35
д Сёлыб	Сёлыб гр	9	52	311
с Чернугьево	Черныб с	-	46	327
<b>с Чупрово с подчиненной ему территорией</b>	<b>Ёвкӧдж сикт сы ув мутасӧн</b>			
Административный центр – с Чупрово				
д Верхозерье	Тыйыв гр	18	163	0
д Коптюга	Копты гр	9	191	62
д Муфтыга	Мукты гр	14	164	189
с Чупрово	Ёвкӧдж с	-	182	309

# УСТЬ-ВЫМСКИЙ РАЙОН

## Емдін район

Административный центр – с Айкино

Административной шөрүн – Айкатыла с

Дата образования района	– 15 июля 1929 года
Площадь административно-территориального образования, км <sup>2</sup>	– 4 775,1
Население, чел. (2002 г.)	– 34 000
Расстояние от города Сыктывкара до административного центра, км	– 96
Всего административных территорий	– 12
из них:	
городов районного значения с подчиненной им территорией	– 1
поселков городского типа с подчиненной им территорией	– 1
поселков сельского типа с подчиненной им территорией	– 5
сёл с подчиненной им территорией	– 5
Всего населенных пунктов	– 53
из них:	
городов районного значения	– 1
поселков городского типа	– 1
поселков сельского типа	– 12
сёл	– 5
деревень	– 34

### АДМИНИСТРАТИВНЫЕ ТЕРРИТОРИИ

Наименование		Административный центр	Кол-во насел. пунктов	Расстояние, км			Числен. насел., чел. (2002 г.)
на русском	на коми			до города Сыктывкар	до села Айкино	до ближайшей ж/д станции	
грнз Микунь	Микунь рнтк	грнз Микунь	2	115	15	Микунь, -	11 680
пгт Жешарт	Зёвсьёрт ккп	пгт Жешарт	2	123	27	Межег, 15	10 072
пст Вежайка	Вежайка скп	пст Вежайка	3	141	47	Вежайка, -	771
пст Донаэль	Донаэль скп	пст Донаэль	1	145	34	Межег, -	660
пст Илья-Шор	Ильяшор скп	пст Илья-Шор	1	107	11	Илья-Шор, -	672
пст Мадмас	Мадмас скп	пст Мадмас	2	155	42	Мадмас, -	1 040
пст Студенец	Студенец скп	пст Студенец	3	66	30	Усть-Вымь, 5	860
с Айкино	Айкатыла с	с Айкино	8	96	-	Шежам, 8	3 790
с Гам	Гам с	с Гам	9	116	20	Межег, 19	845
с Кожмудор	Кожмудор с	с Кожмудор	13	76	22	Усть-Вымь, 16	1 301
с Межег	Межог с	с Межег	3	139	40	Межег, -	1 049
с Усть-Вымь	Емдін с	с Усть-Вымь	6	73	23	Усть-Вымь, -	1 260

### НАСЕЛЕННЫЕ ПУНКТЫ

Наименование административной территории и населенного пункта		Расстояние, км		Численность населения, чел. (2002 г.)
на русском	на коми	до административного центра	до села Айкино	
<b>грнз Микунь с подчиненной ему территорией</b>		<b>Микунь районас тодчанлуна кар сы ув мутасён</b>		
Административный центр – грнз Микунь				
грнз Микунь	Микунь рнтк	-	15	11 680
пст Шежам	Шежам скп	3	12	0
<b>пгт Жешарт с подчиненной ему территорией</b>		<b>Зёвсьёрт кар кодь поселок сы ув мутасён</b>		
Административный центр – пгт Жешарт				
пгт Жешарт	Зёвсьёрт ккп	-	27	10 029
д Римья	Реми гр	7	37	43

Наименование административной территории и населенного пункта		Расстояние, км		Численность населения, чел. (2002 г.)
на русском	на коми	до административного центра	до села Айкино	
<b>пст Вежайка с подчиненной ему территорией</b>	<b>Вежайка сикт кодь поселок сы ув мутасён</b>			
Административный центр – пст Вежайка				
пст Вежайка	Вежайка скп	-	47	693
пст Певью	Пёвью скп	16	29	26
пст Яренга	Еринь скп	18	66	52
<b>пст Донаэль с подчиненной ему территорией</b>	<b>Донаэль сикт кодь поселок сы ув мутасён</b>			
Административный центр – пст Донаэль				
пст Донаэль	Донаэль скп	-	34	660
<b>пст Илья-Шор с подчиненной ему территорией</b>	<b>Ильяшор сикт кодь поселок сы ув мутасён</b>			
Административный центр – пст Ильяшор				
пст Илья-Шор	Ильяшор скп	-	11	672
<b>пст Мадмас с подчиненной ему территорией</b>	<b>Мадмас сикт кодь поселок сы ув мутасён</b>			
Административный центр – пст Мадмас				
пст Мадмас	Мадмас скп	-	42	1 036
пст Протока	Протока скп	3	39	4
<b>пст Студенец с подчиненной ему территорией</b>	<b>Студенеч сикт кодь поселок сы ув мутасён</b>			
Административный центр – пст Студенец				
д Вогваздино	Ванвисдін гр	5	25	167
д Ероздино	Йёрёсдін гр	12	29	5
пст Студенец	Студенеч скп	0	30	688
<b>с Айкино с подчиненной ему территорией</b>	<b>Айкатыла сикт сы ув мутасён</b>			
Административный центр – с Айкино				
с Айкино	Айкатыла с	-	-	3 532
д Вёздино	Висдін гр	8	8	201
д Вомын	Вомын гр	4	4	20
д Гобаново	Гобанов гр	6	6	7
д Микунь	Микунь гр	3	3	4
д Мырьерем	Мырьёрём гр	4	4	4
д Сыспи	Сыспи гр	2	2	12
д Тыдор	Тыдор гр	9	9	10
<b>с Гам с подчиненной ему территорией</b>	<b>Гам сикт сы ув мутасён</b>			
Административный центр – с Гам				
д Арабач	Арабач гр	7	14	149
д Богомолово	Богомолов гр	2	18	8
с Гам	Гам с	-	20	211
д Гамлакост	Гамлакост гр	5	16	25
д Ёль	Ёль гр	2	19	9
д Камсамас	Камсамас гр	10	11	9
д Кебырыб	Кебырыб гр	3	25	30
д Кырув	Кырув гр	2	22	72
д Яг	Яг гр	2	23	332
<b>с Кожмудор с подчиненной ему территорией</b>	<b>Кожмудор сикт сы ув мутасён</b>			
Административный центр – с Кожмудор				
д Гажакерес	Гажакерёс гр	5	20	48
д Заречье	Заречье гр	14	13	10
д Ипа	Ипа гр	2	23	9
с Кожмудор	Кожмудор с	-	22	312
д Коквицы	От гр	5	28	122
д Кырс	Кырс гр	12	10	21
д Лыаты	Лыаты гр	5	31	111
д Назар	Назар гр	3	25	50
д Нижние Коквицы	Улыс От гр	5	29	47
д Семуково	Семуков гр	8	15	114
д Сюлатуй	Сюлатуй гр	2	26	89
д Туискерес	Туискерёс гр	2	24	304
д Эжолты	Эжовты гр	8	30	64

Наименование административной территории и населенного пункта		Расстояние, км		Численность населения, чел. (2002 г.)	
на русском	на коми	до административного центра	до села Айкино		
<b>с Межег с подчиненной ему территорией</b>		<b>Межӧг сикт сы ув мутасӧн</b>			
Административный центр – с Межег					
пст Заручейный		Шорсай скп	4	44	56
пст Казлук		Казлук скп	6	46	744
с Межег		Межӧг с	-	40	249
<b>с Усть-Вымь с подчиненной ему территорией</b>		<b>Емдін сикт сы ув мутасӧн</b>			
Административный центр – с Усть-Вымь					
д Конец-Озерье		Тыйыв гр	11	19	1
д Оквад		Аквад гр	9	17	63
д Полавье		Пӧлавья гр	7	30	11
с Усть-Вымь		Емдін с	-	23	894
пст Чёрный Яр		Чёрной Яр скп	5	18	265
д Ыб		Ыб гр	6	30	26

# УСТЬ-КУЛОМСКИЙ РАЙОН

## Кулөмдін район

Административный центр – с Усть-Кулом

Административной шөрин – Кулөмдін с

Дата образования района	– 15 июля 1929 года
Площадь административно-территориального образования, км <sup>2</sup>	– 26 368,0
Население, чел. (2002 г.)	– 32 146
Расстояние от города Сыктывкара до административного центра, км	– 197
Всего административных территорий	– 22
из них:	
поселков сельского типа с подчиненной им территорией	– 6
сёл с подчиненной им территорией	– 16
Всего населенных пунктов	– 63
из них:	
поселков сельского типа	– 20
сёл	– 16
деревень	– 27

### АДМИНИСТРАТИВНЫЕ ТЕРРИТОРИИ

Наименование		Административный центр	Кол-во насел. пунктов	Расстояние, км			Числен. насел., чел. (2002 г.)
на русском	на коми			до города Сыктывкар	до села Усть-Кулом	до ближайшей ж/д станции Сыктывкар	
пст Диасёръя	Диасеръя скп	пст Диасёръя	2	267	80	264	548
пст Кебаньель	Кебаньель скп	пст Кебаньель	1	189	8	186	1 978
пст Крутоборка	Крутоборка скп	пст Крутоборка	2	270	73	267	96
пст Зимстан	Зимстан скп	пст Зимстан	4	257	60	254	2 116
пст Тимшер	Тымсер скп	пст Тимшер	2	309	112	306	1 828
пст Югыдъяг	Югыдъяг скп	пст Югыдъяг	6	279	82	276	3 235
с Аныб	Аныб с	с Аныб	2	147	52	144	295
с Вольдино	Вольдін с	с Вольдино	3	291	94	288	1 109
с Деревянск	Дереванной с	с Деревянск	1	170	25	167	1 058
с Дзель	Дзоль с	с Дзель	2	302	105	299	290
с Дон	Дон с	с Дон	3	212	15	209	959
с Керчомья	Керчомья с	с Керчомья	1	234	37	231	1 515
с Кужба	Куж с	с Кужба	4	185	12	182	1 270
с Мыёлдино	Мыс с	с Мыёлдино	1	288	91	285	600
с Нижний Воч	Улыс Воч с	с Нижний Воч	4	278	79	275	839
с Носим	Носим с	с Носим	2	190	6	187	791
с Парч	Парч с	с Парч	2	262	65	259	317
с Пожег	Пожог с	с Пожег	9	251	54	248	2 492
с Помоздино	Помөсдін с	с Помоздино	7	267	83	264	3 515
с Руч	Руч с	с Руч	2	159	37	156	959
с Усть-Кулом	Кулөмдін с	с Усть-Кулом	2	197	-	194	5 481
с Усть-Нем	Немдін с	с Усть-Нем	1	272	75	269	855

### НАСЕЛЕННЫЕ ПУНКТЫ

Наименование административной территории и населенного пункта		Расстояние, км		Численность населения, чел. (2002 г.)
на русском	на коми	до административного центра	до села Усть-Кулом	
<b>пст Диасёръя с подчиненной ему территорией</b>	<b>Диасеръя сикт кодъ поселок сы ув мутасён</b>			
Административный центр – пст Диасёръя	пст Диасеръя			
пст Диасёръя	Диасеръя скп	-	80	508
д Югыдтыдор	Югыдтыдор гр	40	120	40



Наименование административной территории и населенного пункта		Расстояние, км		Численность населения, чел. (2002 г.)
на русском	на коми	до административного центра	до села Усть-Кулом	
<b>пст Кебаньёль с подчиненной ему территорией</b>	<b>Кебаньёль сикт кодь поселок сы ув мутасён</b>			
Административный центр – пст Кебаньёль				
пст Кебаньёль	Кебаньёль скуп	-	8	1 978
<b>пст Крутоборка с подчиненной ему территорией</b>	<b>Крутоборка сикт кодь поселок сы ув мутасён</b>			
Административный центр – пст Крутоборка				
пст Крутоборка	Крутоборка скуп	-	73	74
пст Ньюмыд	Ньюмыд скуп	28	101	22
<b>пст Зимстан с подчиненной ему территорией</b>	<b>Зимстан сикт кодь поселок сы ув мутасён</b>			
Административный центр – пст Зимстан				
пст Зимстан	Зимстан скуп	-	60	1 697
д Климовск	Климов гр	19	65	16
пст Логиньяг	Логиньяг скуп	9	59	346
д Фроловск	Фролов гр	29	65	57
<b>пст Тимшер с подчиненной ему территорией</b>	<b>Тымсер сикт кодь поселок сы ув мутасён</b>			
Административный центр – пст Тимшер				
пст Лопьювад	Лопьювад скуп	24	99	525
пст Тимшер	Тымсер скуп	-	112	1 303
<b>пст Югыдьяг с подчиненной ему территорией</b>	<b>Югыдьяг сикт кодь поселок сы ув мутасён</b>			
Административный центр – пст Югыдьяг				
пст Белоборск	Белоборск скуп	57	139	372
пст Вад	Вад скуп	8	90	39
пст Важ Эжва	Важ Эжва скуп	2	84	4
д Канава	Канава гр	68	150	59
пст Смолянка	Смолянка скуп	11	75	880
пст Югыдьяг	Югыдьяг скуп	-	82	1 881
<b>с Аныб с подчиненной ему территорией</b>	<b>Аныб сикт сы ув мутасён</b>			
Административный центр – с Аныб				
с Аныб	Аныб с	-	52	286
д Малый Аныб	Олек гр	7	47	9
<b>с Вольдино с подчиненной ему территорией</b>	<b>Вольдин сикт сы ув мутасён</b>			
Административный центр – с Вольдино				
с Вольдино	Вольдин с	-	94	275
д Пузла	Пузла гр	37	131	330
пст Ягкедж	Ягкедж скуп	6	100	504
<b>с Деревянск с подчиненной ему территорией</b>	<b>Дереванной сикт сы ув мутасён</b>			
Административный центр – с Деревянск				
с Деревянск	Дереванной с	-	25	1 058
<b>с Дзель с подчиненной ему территорией</b>	<b>Дзоль сикт сы ув мутасён</b>			
Административный центр – с Дзель				
д Габово	Габов гр	12	94	35
с Дзель	Дзоль с	-	105	255
<b>с Дон с подчиненной ему территорией</b>	<b>Дон сикт сы ув мутасён</b>			
Административный центр – с Дон				
с Дон	Дон с	-	15	551
д Жежим	Джеждим гр	21	36	162
пст Шэрьяг	Шэрьяг скуп	26	41	246
<b>с Керчомья с подчиненной ему территорией</b>	<b>Керчомья сикт сы ув мутасён</b>			
Административный центр – с Керчомья				
с Керчомья	Керчомья с	-	37	1 515

Наименование административной территории и населенного пункта		Расстояние, км		Численность населения, чел. (2002 г.)
на русском	на коми	до административного центра	до села Усть-Кулом	
<b>с Кужба с подчиненной ему территорией</b>	<b>Куж сикт сы ув мутас</b>			
Административный центр – с Кужба				
с Кужба	Куж с	-	12	353
д Малая Кужба	Ичӧт Куж гр	2	14	202
пст Озьяг	Озьяг скп	19	31	538
пст Ульяново	Ульяна скп	14	26	177
<b>с Мыёлдино с подчиненной ему территорией</b>	<b>Мыс сикт да сы ув мутасӧн</b>			
Административный центр – с Мыёлдино				
с Мыёлдино	Мыс с	-	91	600
<b>с Нижний Воч с подчиненной ему территорией</b>	<b>Улыс Воч сикт сы ув мутасӧн</b>			
Административный центр – с Нижний Воч				
д Верхний Воч	Вылыс Воч гр	8	87	282
д Воль	Вӧль гр	14	93	15
д Дёма	Дёма гр	31	110	1
с Нижний Воч	Улыс Воч с	-	79	541
<b>с Носим с подчиненной ему территорией</b>	<b>Носим сикт сы ув мутасӧн</b>			
Административный центр – с Носим				
с Носим	Носим с	-	6	302
пст Паспом	Паспом скп	5	5	489
<b>с Парч с подчиненной ему территорией</b>	<b>Парч сикт сы ув мутасӧн</b>			
Административный центр – с Парч				
д Лебязжск	Лебейнӧй гр	10	55	157
с Парч	Парч с	-	65	160
<b>с Пожег с подчиненной ему территорией</b>	<b>Пожӧг сикт сы ув мутасӧн</b>			
Административный центр – с Пожег				
д Великополье	Великополье гр	10	64	211
д Вомынбож	Вомынбож гр	3	51	163
д Кекур	Кекур гр	3	58	455
д Мале	Мальӧ гр	3	57	53
пст Нижний Ярашью	Улыс Ярашью скп	14	68	210
с Пожег	Пожӧг с	-	54	516
д Пожегдин	Пожӧгдин гр	5	59	426
д Седтыдин	Сьӧдтыдин гр	17	71	1
пст Ярашью	Ярашью скп	18	72	457
<b>с Помоздино с подчиненной ему территорией</b>	<b>Помӧсдин сикт сы ув мутасӧн</b>			
Административный центр – с Помоздино				
д Бадьельск	Бадьель гр	12	95	304
д Вьльгорт	Вьльгорт гр	2	85	642
д Кырныша	Кырныша гр	10	62	166
д Модлапов	Мӧдлапӧв гр	2	82	228
с Помоздино	Помӧсдин с	-	83	1 439
д Скородум	Скӧрӧдум гр	6	68	591
д Сордйив	Сордйив гр	3	86	145
<b>с Руч с подчиненной ему территорией</b>	<b>Руч сикт сы ув мутасӧн</b>			
Административный центр – с Руч				
д Лунпока	Лунпока гр	11	48	7
с Руч	Руч с	-	37	952
<b>с Усть-Кулом с подчиненной ему территорией</b>	<b>Кулӧмдин сикт сы ув мутасӧн</b>			
Административный центр – с Усть-Кулом				
д Парма	Парма гр	22	22	6
с Усть-Кулом	Кулӧмдин с	-	-	5 475
<b>с Усть-Нем с подчиненной ему территорией</b>	<b>Немдин сикт сы ув мутасӧн</b>			
Административный центр – с Усть-Нем				
с Усть-Нем	Немдин с	-	75	855

# УСТЬ-ЦИЛЕМСКИЙ РАЙОН

## Чилимдін район

Административный центр – с Усть-Цильма

Административной шöрин – Чилимдін с

Дата образования района	– 15 июля 1929 года
Площадь административно-территориального образования, км <sup>2</sup>	– 42 511,1
Население, чел. (2002 г.)	– 15 408
Расстояние от города Сыктывкара до административного центра, км	– 696
Всего административных территорий	– 11
из них:	
поселков сельского типа с подчиненной им территорией	– 1
сёл с подчиненной им территорией	– 10
Всего населенных пунктов	– 37
из них:	
поселков сельского типа	– 5
сёл	– 10
деревень	– 22

### АДМИНИСТРАТИВНЫЕ ТЕРРИТОРИИ

Наименование		Административный центр	Кол-во насел. пунктов	Расстояние, км			Числен. насел., чел. (2002 г.)
на русском	на коми			до города Сыктывкар	до села Усть-Цильма	до ближайшей ж/д станции Ираель	
пст Новый Бор	Новый Бор скп	пст Новый Бор	2	868	172	400	1 224
с Ёрмица	Йöрмидз с	с Ёрмица	3	894	198	426	629
с Замежная	Замежнöй с	с Замежная	8	752	56	284	1 922
с Коровий Ручей	Мöскашор с	с Коровий Ручей	5	692	4	224	1 641
с Нерица	Неридз с	с Нерица	1	658	38	190	329
с Окунев Нос	Окунев Нос с	с Окунев Нос	2	804	108	336	785
с Среднее Бугаево	Бугаев с	с Среднее Бугаево	2	768	72	300	479
с Трусово	Трусов с	с Трусово	5	748	52	280	1 850
с Уег	Уег с	с Уег	2	738	42	270	366
с Усть-Цильма	Чилимдін с	с Усть-Цильма	5	696	-	228	5 736
с Хабариха	Хабариха с	с Хабариха	2	745	48	277	447

### НАСЕЛЕННЫЕ ПУНКТЫ

Наименование административной территории и населенного пункта		Расстояние, км		Численность населения, чел. (2002 г.)
на русском	на коми	до административного центра	до села Усть-Цильма	
<b>пст Новый Бор с подчиненной ему территорией</b>	<b>Новый Бор сикт кодь поселок сы ув мутасöн</b>			
Административный центр – пст Новый Бор				
пст Медвежка	Медвежка скп	37	135	305
пст Новый Бор	Новый Бор скп	-	172	919
<b>с Ёрмица с подчиненной ему территорией</b>	<b>Йöрмидз сикт сы ув мутасöн</b>			
Административный центр – с Ёрмица				
с Ёрмица	Йöрмидз с	-	198	283
д Лёждуг	Лёждуг гр	10	208	66
пст Харьяга	Харьяга скп	12	210	280
<b>с Замежная с подчиненной ему территорией</b>	<b>Замежнöй сикт сы ув мутасöн</b>			
Административный центр – с Замежная				
д Боровская	Боровскöй гр	29	29	135
д Верховская	Верховскöй гр	33	91	4

Наименование административной территории и населенного пункта		Расстояние, км		Численность населения, чел. (2002 г.)
на русском	на коми	до административного центра	до села Усть-Цильма	
д Загривочная	Загривочной гр	7	51	360
с Замежная	Замежной с	-	56	756
д Лёвкинская	Лёвкинской гр	99	157	9
д Скитская	Скитской гр	25	83	180
д Степановская	Степановской гр	9	67	344
д Черногорская	Черногорской гр	19	77	134
<b>с Коровий Ручей с подчиненной ему территорией</b>	<b>Мёскашор сикт сы ув мутасён</b>			
Административный центр – с Коровий Ручей				
д Гарев	Гарев гр	7	11	118
пст Журавский	Журавской скп	5	9	102
д Карпушевка	Карпушев гр	2	6	448
с Коровий Ручей	Мёскашор с	-	4	240
д Чукчино	Чукчин гр	1	3	733
<b>с Нерица с подчиненной ему территорией</b>	<b>Неридз сикт сы ув мутасён</b>			
Административный центр – с Нерица				
с Нерица	Неридз с	-	38	329
<b>с Окунев Нос с подчиненной ему территорией</b>	<b>Окунев Нос сикт сы ув мутасён</b>			
Административный центр – с Окунев Нос				
д Крестовка	Крестовка гр	13	111	78
с Окунев Нос	Окунев Нос с	-	108	707
<b>с Среднее Бугаево с подчиненной ему территорией</b>	<b>Бугаев сикт сы ув мутасён</b>			
Административный центр – с Среднее Бугаево				
д Верхнее Бугаево	Вьлыс Бугаев гр	8	69	111
с Среднее Бугаево	Бугаев с	-	72	368
<b>с Трусово с подчиненной ему территорией</b>	<b>Трусов сикт сы ув мутасён</b>			
Административный центр – с Трусово				
д Мыла	Мыла гр	29	73	143
д Нонбург	Нонбур гр	52	56	123
д Рочево	Рочев гр	11	46	319
с Трусово	Трусов с	-	52	809
д Филиппово	Филиппов гр	14	66	456
<b>с Уег с подчиненной ему территорией</b>	<b>Уег сикт сы ув мутасён</b>			
Административный центр – с Уег				
д Мыза	Мыза гр	7	35	59
с Уег	Уег с	-	42	307
<b>с Усть-Цильма с подчиненной ему территорией</b>	<b>Чилимдін сикт сы ув мутасён</b>			
Административный центр – с Усть-Цильма				
д Бор	Бор гр	29	29	36
д Высокая Гора	Высокй Гора гр	3	3	1
д Сергеево-Щелья	Сергеево Щелья гр	10	10	207
пст Синегорье	Синегорье скп	12	12	411
с Усть-Цильма	Чилимдін с	-	-	5 081
<b>с Хабариха с подчиненной ему территорией</b>	<b>Хабариха сикт сы ув мутасён</b>			
Административный центр – с Хабариха				
д Бык	Бык гр	9	40	0
с Хабариха	Хабариха с	-	48	447

## **МУНИЦИПАЛЬНОЕ УСТРОЙСТВО**



## МУНИЦИПАЛЬНОЕ ОБРАЗОВАНИЕ ГОРОДСКОГО ОКРУГА «СЫКТЫВКАР»

### «Сыктывкар» кар кытшлӧн муниципальной юкӧн

*Административный центр – грз Сыктывкар*      *Административной шӧрин – Сыктывкар ртк*

Всего муниципальных образований – 1  
из них:  
    городских округов – 1

### МУНИЦИПАЛЬНОЕ ОБРАЗОВАНИЕ ГОРОДСКОГО ОКРУГА

Наименование		Административный центр	Карта, № стр.
на русском	на коми		
Сыктывкар	Сыктывкар	грз Сыктывкар	207

### СОСТАВ МУНИЦИПАЛЬНОГО ОБРАЗОВАНИЯ

Наименование населенного пункта	
на русском	на коми
грз Сыктывкар	Сыктывкар ртк
пгт Верхняя Максаковка	Вылыс Максаковка ккп
пгт Краснозатонский	Краснозатонской ккп
пгт Седкыркеш	Сӧдкыркӧтш ккп
пст Верхний Мыртыю	Вылыс Мыртыю скп
пст Вильтыдор	Вильтыдор скп
пст Трехозерка	Трехозерка скп

## МУНИЦИПАЛЬНОЕ ОБРАЗОВАНИЕ ГОРОДСКОГО ОКРУГА «ВОРКУТА»

### «Вөркута» кар кытшлөн муниципальной юкөн

*Административный центр – грз Воркута*

*Административной шöрин – Вөркута ртк*

Всего муниципальных образований	– 1
из них:	
городских округов	– 1

## МУНИЦИПАЛЬНОЕ ОБРАЗОВАНИЕ ГОРОДСКОГО ОКРУГА

Наименование		Административный центр	Карта, № стр.
на русском	на коми		
Воркута	Вөркута	грз Воркута	276

## СОСТАВ МУНИЦИПАЛЬНОГО ОБРАЗОВАНИЯ

Наименование населенного пункта	
на русском	на коми
грз Воркута	Вөркута ртк
пгт Воргашор	Воргашор ккп
пгт Елецкий	Елецкöй ккп
пгт Заполярный	Заполярнöй ккп
пгт Комсомольский	Комсомольскöй ккп
пгт Мульда	Мульда ккп
пгт Октябрьский	Октябрьскöй ккп
пгт Промышленный	Промышленнöй ккп
пгт Северный	Севернöй ккп
пст Мескашор	Мöскашор скп
пст Сейда	Сейда скп
пст Сивомаскинский	Сивöй Маска скп
пст Хановей	Хановей скп
пст Юршор	Юршор скп
д Елец	Елец гр
д Никита	Никита гр



## МУНИЦИПАЛЬНОЕ ОБРАЗОВАНИЕ ГОРОДСКОГО ОКРУГА «ИНТА»

### «Инта» кар кытшлӧн муниципальной юкӧн

Административный центр – грз Инта

Административной шӧрин – Инта ртк

Всего муниципальных образований	–	1
из них:		
городских округов	–	1

## МУНИЦИПАЛЬНОЕ ОБРАЗОВАНИЕ ГОРОДСКОГО ОКРУГА

Наименование		Административный центр	Карта, № стр.
на русском	на коми		
Инта	Инта	грз Инта	262

## СОСТАВ МУНИЦИПАЛЬНОГО ОБРАЗОВАНИЯ

Наименование населенного пункта	
на русском	на коми
грз Инта	Инта ртк
пгт Верхняя Инта	Вьлыс Инта ккп
пгт Кожым	Кожым ккп
пст Абезь	Абезь скп
пст Комаю	Комаю скп
пст Костюк	Костюк скп
пст Кочмес (пгт Верхняя Инта с подч. терр.)	Котшмӧс скп
пст Кочмес (с Косьювом с подч. терр.)	Котшмӧс скп
пст Лазурный	Лазурной скп
пст Уса	Уса скп
пст Фион	Фион скп
пст Юсьтыдор	Юсьтыдор скп
с Адзьявом	Адзьявом с
с Косьювом	Косьювом с
с Петрунь	Петрунь с
д Абезь	Абезь гр
д Адзья	Адзья гр
д Епа	Епа гр
д Кожымвом	Кожымвом гр
д Роговая	Роговой гр
д Тошпи	Тошпи гр
д Ягъель	Ягъель гр
д Ярпияг	Ярпияг гр

## МУНИЦИПАЛЬНОЕ ОБРАЗОВАНИЕ ГОРОДСКОГО ОКРУГА «УСИНСК»

### «Усинск» кар кытшлӧн муниципальной юкӧн

*Административный центр – грз Усинск*

*Административной шӧрин – Усинск ртк*

Всего муниципальных образований	–	1
из них:		
городских округов	–	1

## МУНИЦИПАЛЬНОЕ ОБРАЗОВАНИЕ ГОРОДСКОГО ОКРУГА

Наименование		Административный центр	Карта, № стр.
на русском	на коми		
Усинск	Усинск	грз Усинск	260

## СОСТАВ МУНИЦИПАЛЬНОГО ОБРАЗОВАНИЯ

Наименование населенного пункта	
на русском	на коми
грз Усинск	Усинск ртк
пгт Парма	Парма ккп
пст Верхнеколвинск	Верхнеколвинск скп
пст Возей	Возей скп
пст Мичаэль	Мичаэль скп
пст Приполярный	Приполярной скп
пст Усадор	Усадор скп
с Колва	Колва с
с Мутный Материк	Мутной Материк с
с Усть-Лыжа	Лыжавом с
с Усть-Уса	Усвавом с
с Щельябож	Щельябӧж с
д Акись	Акись гр
д Васькино	Васькин гр
д Денисовка	Денисов гр
д Захарвань	Закарвань гр
д Кушшор	Кушшор гр
д Новикбож	Нӧвикбӧж гр
д Праскан	Праскан гр
д Сынянырд	Сынянырд гр

## МУНИЦИПАЛЬНОЕ ОБРАЗОВАНИЕ ГОРОДСКОГО ОКРУГА «УХТА»

### «Ухта» кар кытшлӧн муниципальной юкӧн

*Административный центр – грз Ухта*

*Административной шӧрин – Ухта ртк*

Всего муниципальных образований	–	1
из них:		
городских округов	–	1

## МУНИЦИПАЛЬНОЕ ОБРАЗОВАНИЕ ГОРОДСКОГО ОКРУГА

Наименование		Административный центр	Карта, № стр.
на русском	на коми		
Ухта	Ухта	грз Ухта	230

## СОСТАВ МУНИЦИПАЛЬНОГО ОБРАЗОВАНИЯ

Наименование населенного пункта	
на русском	на коми
грз Ухта	Ухта ртк
пгт Боровой	Борӧвӧй ккп
пгт Водный	Воднӧй ккп
пгт Шудаяг	Шудаяг ккп
пгт Ярега	Ярега ккп
пст Весёлый Кут	Гажа Кут скп
пст Гӧрдӧль	Гӧрдӧль скп
пст Изьюр	Изьюр скп
пст Кӧмдин	Кӧмдин скп
пст Нижний Доманик	Улыс Доманик скп
пст Первомайский	Первомайскӧй скп
пст Сӧдью	Сӧдью скп
пст Тобысь	Тобысь скп
с Кедвавом	Кедвавом с
д Гажаяг	Гажаяг гр
д Извайль	Извайыв гр
д Лайково	Лайква гр
д Поромес	Поромӧсь гр

# МУНИЦИПАЛЬНОЕ ОБРАЗОВАНИЕ МУНИЦИПАЛЬНОГО РАЙОНА «ВУКТЫЛ»

## «Вуктыл» муниципальной районса муниципальной юкөн

Административный центр – грз Вуктыл

Административной шёрин – Вуктыл ртк

Всего муниципальных образований	–	6
из них:		
муниципальных районов	–	1
городских поселений	–	1
сельских поселений	–	4

## МУНИЦИПАЛЬНОЕ ОБРАЗОВАНИЕ МУНИЦИПАЛЬНОГО РАЙОНА

Наименование		Административный центр	Карта, № стр.
на русском	на коми		
Вуктыл	Вуктыл	грз Вуктыл	232

## МУНИЦИПАЛЬНЫЕ ОБРАЗОВАНИЯ ГОРОДСКИХ ПОСЕЛЕНИЙ

Наименование		Административный центр	Карта, № стр.
на русском	на коми		
Вуктыл	Вуктыл	грз Вуктыл	232

## МУНИЦИПАЛЬНЫЕ ОБРАЗОВАНИЯ СЕЛЬСКИХ ПОСЕЛЕНИЙ

Наименование		Административный центр	Карта, № стр.
на русском	на коми		
Лемтыбож	Льёмтыббж	пст Лемтыбож	232
Усть-Соплеск	Сопльбс	пст Усть-Соплеск	244
Дутово	Дутов	с Дутово	232
Подчерье	Пёдчерем	с Подчерье	244

## СОСТАВЫ МУНИЦИПАЛЬНЫХ ОБРАЗОВАНИЙ

Наименование поселения и населенного пункта	
на русском	на коми
<b>Городское поселение «Вуктыл»</b>	<b>«Вуктыл» кар овмёдчöмин</b>
Административный центр – грз Вуктыл	Вуктыл ртк
грз Вуктыл	
<b>Сельское поселение «Лемтыбож»</b>	<b>«Льёмтыббж» сикт овмёдчöмин</b>
Административный центр – пст Лемтыбож	Льёмтыббж скп
пст Лемтыбож	
<b>Сельское поселение «Усть-Соплеск»</b>	<b>«Сопльбс» сикт овмёдчöмин</b>
Административный центр – пст Усть-Соплеск	Воя гр
д Усть-Воя	Сопльбс скп
пст Усть-Соплеск	Тшугөр гр
д Усть-Щугер	
<b>Сельское поселение «Дутово»</b>	<b>«Дутов» сикт овмёдчöмин</b>
Административный центр – с Дутово	Дутов с
с Дутово	Льёмты скп
пст Лемты	Саваг гр
д Савинобор	Шёрдин скп
пст Шердино	
<b>Сельское поселение «Подчерье»</b>	<b>«Пёдчерем» сикт овмёдчöмин</b>
Административный центр – с Подчерье	Кырта скп
пст Кырта	Пёдчерем с
с Подчерье	

# МУНИЦИПАЛЬНОЕ ОБРАЗОВАНИЕ МУНИЦИПАЛЬНОГО РАЙОНА «ИЖЕМСКИЙ»

## «Изьва» муниципальной районса муниципальной юкён

Административный центр – с Ижма

Административной шёрин – Изьва с

Всего муниципальных образований	– 11
из них:	
муниципальных районов	1
сельских поселений	10

## МУНИЦИПАЛЬНОЕ ОБРАЗОВАНИЕ МУНИЦИПАЛЬНОГО РАЙОНА

Наименование		Административный центр	Карта, № стр.
на русском	на коми		
Ижемский	Изьва	с Ижма	249

## МУНИЦИПАЛЬНЫЕ ОБРАЗОВАНИЯ СЕЛЬСКИХ ПОСЕЛЕНИЙ

Наименование		Административный центр	Карта, № стр.
на русском	на коми		
Том	Том	пст Том	240
Щельяюр	Щельяюр	пст Щельяюр	249
Брыкаланск	Кызкар	с Брыкаланск	249
Ижма	Изьва	с Ижма	249
Кельчиюр	Кельчиюр	с Кельчиюр	248
Кипиево	Кипиев	с Кипиево	258
Краснобор	Краснобор	с Краснобор	248
Мохча	Мокчой	с Мохча	249
Няшабож	Няшабӧж	с Няшабож	249
Сизябск	Сизяб	с Сизябск	249

## СОСТАВЫ МУНИЦИПАЛЬНЫХ ОБРАЗОВАНИЙ

Наименование поселения и населенного пункта	
на русском	на коми
<b>Сельское поселение «Том»</b>	<b>«Том» сикт овмӧдчӧмин</b>
Административный центр – пст Том	
д Картаэль	Картаэль гр
пст Койю	Койю скп
пст Том	Том скп
<b>Сельское поселение «Щельяюр»</b>	<b>«Щельяюр» сикт овмӧдчӧмин</b>
Административный центр – с Щельяюр	
пст Щельяюр	Щельяюр скп
<b>Сельское поселение «Брыкаланск»</b>	<b>«Кызкар» сикт овмӧдчӧмин</b>
Административный центр – с Брыкаланск	
с Брыкаланск	Кызкар с
д Чика	Чика гр
<b>Сельское поселение «Ижма»</b>	<b>«Изьва» сикт овмӧдчӧмин</b>
Административный центр – с Ижма	
с Ижма	Изьва с
д Константиновка	Константиновка гр
д Ласта	Ласта гр
<b>Сельское поселение «Кельчиюр»</b>	<b>«Кельчиюр» сикт овмӧдчӧмин</b>
Административный центр – с Кельчиюр	
д Большое Галово	Галпи гр
д Васильевка	Васильевка гр
с Кельчиюр	Кельчиюр с
д Малое Галово	Галфедь гр
д Усть-Ижма	Изьвавом гр

Наименование поселения и населенного пункта	
на русском	на коми
<b>Сельское поселение «Кипиево»</b>	<b>«Кипиев» сикт овмӧдчӧмин</b>
Административный центр – с Кипиево	
с Кипиево	Кипиев с
д Чаркабож	Чаркабӧж гр
<b>Сельское поселение «Краснобор»</b>	<b>«Краснобор» сикт овмӧдчӧмин</b>
Административный центр – с Краснобор	
д Вертеп	Вертеп гр
д Диюр	Диюр гр
с Краснобор	Краснобор с
д Пустыня	Пустыня гр
пст Ыргеншар	Ыргӧншар скп
<b>Сельское поселение «Мохча»</b>	<b>«Мокчой» сикт овмӧдчӧмин</b>
Административный центр – с Мохча	
д Гам	Гам гр
д Косьель	Косьель гр
с Мохча	Мокчой с
д Мошьюга	Кулим гр
д Щель	Щель гр
<b>Сельское поселение «Няшабож»</b>	<b>«Няшабӧж» сикт овмӧдчӧмин</b>
Административный центр – с Няшабож	
с Няшабож	Няшабӧж с
д Пиль-Егор	Пильёгор гр
<b>Сельское поселение «Сизябск»</b>	<b>«Сизяб» сикт овмӧдчӧмин</b>
Административный центр – с Сизябск	
д Бакур	Бакур гр
д Брыка	Брыка гр
д Варыш	Варыш гр
д Ёль	Ёль гр
с Сизябск	Сизяб с
д Черноборская	Черноборской гр

## МУНИЦИПАЛЬНОЕ ОБРАЗОВАНИЕ МУНИЦИПАЛЬНОГО РАЙОНА «КНЯЖПОГОСТСКИЙ»

### «Княжпогост» муниципальной районса муниципальной юкөн

Административный центр – грнз Емва

Административной шобрин – Емва рнтк

Всего муниципальных образований	– 13
из них:	
муниципальных районов	– 1
городских поселений	– 2
сельских поселений	– 10

## МУНИЦИПАЛЬНОЕ ОБРАЗОВАНИЕ МУНИЦИПАЛЬНОГО РАЙОНА

Наименование		Административный центр	Карта, № стр.
на русском	на коми		
Княжпогостский	Княжпогост	грнз Емва	217

## МУНИЦИПАЛЬНЫЕ ОБРАЗОВАНИЯ ГОРОДСКИХ ПОСЕЛЕНИЙ

Наименование		Административный центр	Карта, № стр.
на русском	на коми		
Емва	Емва	грнз Емва	217
Синдор	Синдор	пгт Синдор	218

## МУНИЦИПАЛЬНЫЕ ОБРАЗОВАНИЯ СЕЛЬСКИХ ПОСЕЛЕНИЙ

Наименование		Административный центр	Карта, № стр.
на русском	на коми		
Ветью	Ветью	пст Ветью	227
Вожаэль	Вожаэль	пст Вожаэль	218
Иоссер	Йоссер	пст Иоссер	228
Мещура	Мещура	пст Мещура	227
Тракт	Тракт	пст Тракт	218
Чиньяворык	Чимиаворёк	пст Чиньяворык	229
Княжпогост	Виз	с Княжпогост	217
Серёгово	Серегов	с Серёгово	217
Турья	Турья	с Турья	217
Шошка	Сьёська	с Шошка	217

## СОСТАВЫ МУНИЦИПАЛЬНЫХ ОБРАЗОВАНИЙ

Наименование поселения и населенного пункта	
на русском	на коми
<b>Городское поселение «Емва»</b>	
<b>«Емва» кар овмёдчöмин</b>	
Административный центр – грнз Емва	
грнз Емва	Емва рнтк
пст Кылтово	Кывтыва скп
пст Чуб	Чуб скп
<b>Городское поселение «Синдор»</b>	
<b>«Синдор» кар овмёдчöмин</b>	
Административный центр – пгт Синдор	
пст Симва	Симва скп
д Синдор	Синдор гр
пгт Синдор	Синдор ккп
<b>Сельское поселение «Ветью»</b>	
<b>«Ветью» сикт овмёдчöмин</b>	
Административный центр – с Ветью	
д Весляна	Весыва гр
пст Ветью	Ветью скп
д Евдино	Йöвдін гр

Наименование поселения и населенного пункта	
на русском	на коми
<b>Сельское поселение «Вожаэль»</b>	<b>«Вожаэль» сикт овмӧдчӧмин</b>
Административный центр – пст Вожаэль	
пст Вожаэль	Вожаэль скп
пст Чернореченский	Чернореченский скп
<b>Сельское поселение «Иоссер»</b>	<b>«Йоссер» сикт овмӧдчӧмин</b>
Административный центр – пст Иоссер	
пст Иоссер	Йоссер скп
пст Малиновка	Малиновка скп
пст Ропча	Ропча скп
<b>Сельское поселение «Мещура»</b>	<b>«Мещура» сикт овмӧдчӧмин</b>
Административный центр – пст Мещура	
пст Мещура	Мещура скп
пст Пытырью	Пытырью скп
пст Сёдьюдор	Сёдьюдор скп
<b>Сельское поселение «Тракт»</b>	<b>«Тракт» сикт овмӧдчӧмин</b>
Административный центр – пст Тракт	
пст Ракпас	Ракпас скп
пст Тракт	Тракт скп
<b>Сельское поселение «Чиньяворык»</b>	<b>«Чимиавӧрӧк» сикт овмӧдчӧмин</b>
Административный центр – пст Чиньяворык	
пст Мёсю	Мёсю скп
пст Чиньяворык	Чимиавӧрӧк скп
пст Шомвуково	Шомвуква скп
<b>Сельское поселение «Княжпогост»</b>	<b>«Виз» сикт овмӧдчӧмин</b>
Административный центр – с Княжпогост	
д Злоба	Злоба гр
д Керес	Керӧс гр
с Княжпогост	Виз с
д Кыркеш	Кыркӧтш гр
д Половники	Пӧлӧвник гр
д Раковица	Рак гр
д Удор	Удор гр
<b>Сельское поселение «Серёгово»</b>	<b>«Серегов» сикт овмӧдчӧмин</b>
Административный центр – с Серёгово	
д Кошки	Кось гр
д Ляли	Ляй гр
пст Ляли	Ляй скп
д Политовка	Политов гр
с Серёгово	Серегов с
д Часадор	Часадор гр
<b>Сельское поселение «Турья»</b>	<b>«Турья» сикт овмӧдчӧмин</b>
Административный центр – с Турья	
пст Брусничный	Брусничӧй скп
д Кони	Кони гр
д Луг	Луг гр
с Турья	Турья с
<b>Сельское поселение «Шошка»</b>	<b>«Сьӧська» сикт овмӧдчӧмин</b>
Административный центр – с Шошка	
д Анюша	Анюша гр
д Верхняя Отла	Катыдтыла гр
д Катыдпом	Катыдпом гр
д Козловка	Козлорд гр
д Нижняя Отла	Кывтыдтыла гр
д Онежье	Турьяыб гр
д Петкоя	Петкоя гр
д Средняя Отла	Шӧртыла гр
с Шошка	Сьӧська с



## МУНИЦИПАЛЬНОЕ ОБРАЗОВАНИЕ МУНИЦИПАЛЬНОГО РАЙОНА «КОЙГОРОДСКИЙ»

### «Койгорт» муниципальной районса муниципальной юкӧн

Административный центр – с Койгородок

Административной шӧрин – Койгорт с

Всего муниципальных образований	– 11
из них:	
муниципальных районов	1
сельских поселений	10

## МУНИЦИПАЛЬНОЕ ОБРАЗОВАНИЕ МУНИЦИПАЛЬНОГО РАЙОНА

Наименование		Административный центр	Карта, № стр.
на русском	на коми		
Койгородский	Койгорт	с Койгородок	200

## МУНИЦИПАЛЬНЫЕ ОБРАЗОВАНИЯ СЕЛЬСКИХ ПОСЕЛЕНИЙ

Наименование		Административный центр	Карта, № стр.
на русском	на коми		
Кажым	Кажым	пст Кажым	201
Койдин	Койдін	пст Койдин	200
Ком	Ком	пст Ком	200
Кузьёль	Кузьёль	пст Кузьёль	200
Нижний Турунью	Улыс Турунью	пст Нижний Турунью	201
Нючпас	Нюдзпоска	пст Нючпас	201
Подзь	Подз	пст Подзь	200
Грива	Грива	с Грива	200
Койгородок	Койгорт	с Койгородок	200
Ужга	Ужга	с Ужга	200

## СОСТАВЫ МУНИЦИПАЛЬНЫХ ОБРАЗОВАНИЙ

Наименование поселения и населенного пункта	
на русском	на коми
<b>Сельское поселение «Кажым»</b>	<b>«Кажым» сикт овмӧдчӧмин</b>
Административный центр – пст Кажым	
пст Гуж	Гуж скп
пст Кажым	Кажым скп
<b>Сельское поселение «Койдин»</b>	<b>«Койдін» сикт овмӧдчӧмин</b>
Административный центр – пст Койдин	
пст Койдин	Койдін скп
<b>Сельское поселение «Ком»</b>	<b>«Ком» сикт овмӧдчӧмин</b>
Административный центр – пст Ком	
пст Ком	Ком скп
пст Усть-Воктым	Воктым скп
<b>Сельское поселение «Кузьёль»</b>	<b>«Кузьёль» сикт овмӧдчӧмин</b>
Административный центр – пст Кузьёль	
пст Кузьёль	Кузьёль скп
<b>Сельское поселение «Нижний Турунью»</b>	<b>«Улыс Турунью» сикт овмӧдчӧмин</b>
Административный центр – пст Нижний Турунью	
пст Верхний Турунью	Вылыс Турунью скп
пст Нижний Турунью	Улыс Турунью скп
<b>Сельское поселение «Нючпас»</b>	<b>«Нюдзпоска» сикт овмӧдчӧмин</b>
Административный центр – пст Нючпас	
пст Нючпас	Нюдзпоска скп

Наименование поселения и населенного пункта	
на русском	на коми
<b>Сельское поселение «Подзь»</b>	<b>«Подзь» сикт овмӧдчӧмин</b>
Административный центр – пст Подзь	
пст Зимовка	Зимовка скп
пст Иван-Чомья	Иванчомья скп
пст Подзь	Подз скп
пст Тыбью	Тыбью скп
<b>Сельское поселение «Грива»</b>	<b>«Грива» сикт овмӧдчӧмин</b>
Административный центр – с Грива	
с Грива	Грива с
д Карвуджем	Карвуджӧм гр
д Нижние Березники	Улыс Дав гр
<b>Сельское поселение «Койгородок»</b>	<b>«Койгорт» сикт овмӧдчӧмин</b>
Административный центр – с Койгородок	
с Койгородок	Койгорт с
<b>Сельское поселение «Ужга»</b>	<b>«Ужга» сикт овмӧдчӧмин</b>
Административный центр – с Ужга	
пст Вежью	Вежью скп
д Мырпонаыб	Мырпонаыб гр
пст Седтыдор	Сьӧдтыдор скп
с Ужга	Ужга с

# МУНИЦИПАЛЬНОЕ ОБРАЗОВАНИЕ МУНИЦИПАЛЬНОГО РАЙОНА «КОРТКЕРОССКИЙ»

## «Корткерос» муниципальной районса муниципальной юкөн

Административный центр – с Корткерос

Административной шöрин – Корткерос с

Всего муниципальных образований	– 19
из них:	
муниципальных районов	1
сельских поселений	18

## МУНИЦИПАЛЬНОЕ ОБРАЗОВАНИЕ МУНИЦИПАЛЬНОГО РАЙОНА

Наименование		Административный центр	Карта, № стр.
на русском	на коми		
Корткеросский	Корткерос	с Корткерос	208

## МУНИЦИПАЛЬНЫЕ ОБРАЗОВАНИЯ СЕЛЬСКИХ ПОСЕЛЕНИЙ

Наименование		Административный центр	Карта, № стр.
на русском	на коми		
Намск	Нам	пст Намск	208
Подтыбок	Пöдтыбок	пст Подтыбок	209
Приозёрный	Каляты	пст Приозёрный	208
Усть-Лэкчим	Лöкчимдін	пст Усть-Лэкчим	208
Богородск	Висер	с Богородск	219
Большелуг	Ыджыдвидз	с Большелуг	219
Вомын	Вомын	с Вомын	209
Додзь	Додз	с Додзь	208
Керес	Керöс	с Керес	209
Корткерос	Корткерос	с Корткерос	208
Маджа	Маджа	с Маджа	208
Мордино	Мордін	с Мордино	208
Нёбдино	Нёбдін	с Нёбдино	208
Нившера	Одыб	с Нившера	219
Пезмег	Пезмöг	с Пезмег	208
Подъельск	Пöддельной	с Подъельск	209
Позтыкерес	Позтыкерöс	с Позтыкерес	208
Сторожевск	Шойнаты	с Сторожевск	208

## СОСТАВЫ МУНИЦИПАЛЬНЫХ ОБРАЗОВАНИЙ

Наименование поселения и населенного пункта	
на русском	на коми
<b>Сельское поселение «Намск»</b>	<b>«Нам» сикт овмöдчöмин</b>
Административный центр – пст Намск	
д Лопыдино	Лопыдін гр
пст Намск	Нам скп
<b>Сельское поселение «Подтыбок»</b>	<b>«Пöдтыбок» сикт овмöдчöмин</b>
Административный центр – пст Подтыбок	
пст Подтыбок	Пöдтыбок скп
<b>Сельское поселение «Приозёрный»</b>	<b>«Каляты» сикт овмöдчöмин</b>
Административный центр – пст Приозёрный	
д Важкуръя	Важкуа гр
пст Приозёрный	Каляты скп
<b>Сельское поселение «Усть-Лэкчим»</b>	<b>«Лöкчимдін» сикт овмöдчöмин</b>
Административный центр – пст Усть-Лэкчим	
пст Мартиты	Мартиты скп
пст Усть-Лэкчим	Лöкчимдін скп
<b>Сельское поселение «Богородск»</b>	<b>«Висер» сикт овмöдчöмин</b>
Административный центр – с Богородск	
с Богородск	Висер с
д Лунь	Лунь гр
д Пасвомын	Пасвомын гр
д Сюзяыб	Сюзяыб гр
д Троицк	Типöсикт гр

Наименование поселения и населенного пункта	
на русском	на коми
<b>Сельское поселение «Большелуг»</b>	<b>«Ыджыдвидз» сикт овмӧдчӧмин</b>
Административный центр – с Большелуг	
с Большелуг	Ыджыдвидз с
д Выльыб	Выльыб гр
д Зулӧб	Зулӧб гр
д Ивановская	Джиян гр
<b>Сельское поселение «Вомын»</b>	<b>«Вомын» сикт овмӧдчӧмин</b>
Административный центр – с Вомын	
с Вомын	Вомын с
д Якушевск	Якушев гр
<b>Сельское поселение «Додзь»</b>	<b>«Додз» сикт овмӧдчӧмин</b>
Административный центр – с Додзь	
д Визябож	Визябӧж гр
пст Визябож	Визябӧж скп
с Додзь	Додз с
<b>Сельское поселение «Керес»</b>	<b>«Керӧс» сикт овмӧдчӧмин</b>
Административный центр – с Керес	
с Керес	Керӧс с
д Лаборем	Лаборӧм гр
пст Урьӧль	Урьӧль скп
д Эжол	Эжов гр
<b>Сельское поселение «Корткерос»</b>	<b>«Кӧрткерӧс» сикт овмӧдчӧмин</b>
Административный центр – с Корткерос	
с Корткерос	Кӧрткерӧс с
<b>Сельское поселение «Маджа»</b>	<b>«Маджа» сикт овмӧдчӧмин</b>
Административный центр – с Маджа	
д Кармыльк	Кармыльк гр
д Курьядор	Курьядор гр
с Маджа	Маджа с
<b>Сельское поселение «Мордино»</b>	<b>«Мордін» сикт овмӧдчӧмин</b>
Административный центр – с Мордино	
пст Веселовка	Веселовка скп
д Дань	Дань гр
д Конша	Конша гр
с Мордино	Мордін с
д Четдино	Чӧддін гр
<b>Сельское поселение «Нёбдино»</b>	<b>«Нёбдін» сикт овмӧдчӧмин</b>
Административный центр – с Нёбдино	
д Аникеевка	Оникасикт гр
д Ануфриевка	Онопсикт гр
с Нёбдино	Нёбдін с
д Паркерос	Паркерӧс гр
д Тимасикт	Тимасикт гр
д Трофимовская	Трӧшсикт гр
<b>Сельское поселение «Нившера»</b>	<b>«Одыб» сикт овмӧдчӧмин</b>
Административный центр – с Нившера	
д Алексеевка	Озын гр
д Ивановка	Емель гр
с Нившера	Одыб с
д Русановская	Рочсикт гр
<b>Сельское поселение «Пезмег»</b>	<b>«Пезмӧг» сикт овмӧдчӧмин</b>
Административный центр – с Пезмег	
пст Аджером	Адзорӧм скп
с Пезмег	Пезмӧг с
<b>Сельское поселение «Подъельск»</b>	<b>«Пӧддельной» сикт овмӧдчӧмин</b>
Административный центр – с Подъельск	
д Наволок	Навӧлӧк гр
д Новик	Нӧвик гр
с Подъельск	Пӧддельной с
<b>Сельское поселение «Позтыкерес»</b>	<b>«Позтыкерӧс» сикт овмӧдчӧмин</b>
Административный центр – с Позтыкерес	
д Баяркерес	Баяркерӧс гр
с Позтыкерес	Позтыкерӧс с
пст Собино	Сӧбин скп
<b>Сельское поселение «Сторожевск»</b>	<b>«Шойнаты» сикт овмӧдчӧмин</b>
Административный центр – с Сторожевск	
с Сторожевск	Шойнаты с

# МУНИЦИПАЛЬНОЕ ОБРАЗОВАНИЕ МУНИЦИПАЛЬНОГО РАЙОНА «ПЕЧОРА»

## «Печора» муниципальной районса муниципальной юкён

Административный центр – грз Печора

Административной шёрин – Печора ртк

Всего муниципальных образований	– 16
из них:	
муниципальных районов	1
городских поселений	4
сельских поселений	11

## МУНИЦИПАЛЬНОЕ ОБРАЗОВАНИЕ МУНИЦИПАЛЬНОГО РАЙОНА

Наименование		Административный центр	Карта, № стр.
на русском	на коми		
Печора	Печора	грз Печора	251

## МУНИЦИПАЛЬНЫЕ ОБРАЗОВАНИЯ ГОРОДСКИХ ПОСЕЛЕНИЙ

Наименование		Административный центр	Карта, № стр.
на русском	на коми		
Печора	Печора	грз Печора	251
Изьяю	Изьяю	пгт Изьяю	251
Кожва	Кожва	пгт Кожва	251
Путеец	Путеец	пгт Путеец	251

## МУНИЦИПАЛЬНЫЕ ОБРАЗОВАНИЯ СЕЛЬСКИХ ПОСЕЛЕНИЙ

Наименование		Административный центр	Карта, № стр.
на русском	на коми		
Берёзовка	Берёзовка	пст Берёзовка	251
Зеленоборск	Зеленоборск	пст Зеленоборск	242
Каджером	Коджарём	пст Каджером	242
Кедровый Шор	Кедрвöй Шор	пст Кедровый Шор	252
Косью	Косью	пст Косью	262
Красный Яг	Краснöй Яг	пст Красный Яг	251
Озёрный	Озёрнöй	пст Озёрный	251
Сыня	Сыня	пст Сыня	252
Чикшино	Чикшин	пст Чикшино	251
Приуральское	Приуральскöй	с Приуральское	244
Соколово	Соколов	с Соколово	251

## СОСТАВЫ МУНИЦИПАЛЬНЫХ ОБРАЗОВАНИЙ

Наименование поселения и населенного пункта	
на русском	на коми
<b>Городское поселение «Печора»</b>	<b>«Печора» кар овмöдчöмин</b>
Административный центр – грз Печора	Печора ртк
грз Печора	
<b>Городское поселение «Изьяю»</b>	<b>«Изьяю» кар овмöдчöмин</b>
Административный центр – пгт Изьяю	Изьяю ккп
пгт Изьяю	Набережнöй скп
пст Набережный	Кожваом гр
д Усть-Кожва	
<b>Городское поселение «Кожва»</b>	<b>«Кожва» кар овмöдчöмин</b>
Административный центр – пгт Кожва	Кожва ккп
пгт Кожва	

Наименование поселения и населенного пункта	
на русском	на коми
<b>Городское поселение «Путеец»</b>	<b>«Путеец» кар овмӧдчӧмин</b>
Административный центр – пгт Путеец	
пст Белый Ю	Белӧй Ю скп
пст Миша-Яг	Мишяг скп
пст Луговой	Лугӧвӧй скп
пгт Путеец	Путеец ккп
<b>Сельское поселение «Берёзовка»</b>	<b>«Берёзовка» сикт овмӧдчӧмин</b>
Административный центр – пст Берёзовка	
пст Берёзовка	Берёзовка скп
<b>Сельское поселение «Зеленоборск»</b>	<b>«Зеленоборск» сикт овмӧдчӧмин</b>
Административный центр – пст Зеленоборск	
пст Зеленоборск	Зеленоборск скп
пст Рыбница	Рыбница скп
<b>Сельское поселение «Каджером»</b>	<b>«Кӧджарӧм» сикт овмӧдчӧмин</b>
Административный центр – пст Каджером	
пст Каджером	Кӧджарӧм скп
пст Причал	Причал скп
пст Тальный	Тальный скп
пст Трубоседейль	Трубасӧдейль скп
<b>Сельское поселение «Кедровый Шор»</b>	<b>«Кедрӧвӧй Шор» сикт овмӧдчӧмин</b>
Административный центр – пст Кедровый Шор	
пст Кедровый Шор	Кедрӧвӧй Шор скп
д Конецбор	Конецбор гр
д Медвежская	Медвежскӧй гр
<b>Сельское поселение «Косью»</b>	<b>«Косью» сикт овмӧдчӧмин</b>
Административный центр – пст Косью	
пст Косью	Косью скп
<b>Сельское поселение «Красный Яг»</b>	<b>«Краснӧй Яг» сикт овмӧдчӧмин</b>
Административный центр – пст Красный Яг	
д Бызовая	Бызӧвӧй гр
пст Красный Яг	Краснӧй Яг скп
<b>Сельское поселение «Озёрный»</b>	<b>«Озёрнӧй» сикт овмӧдчӧмин</b>
Административный центр – пст Озёрный	
пст Озёрный	Озёрнӧй скп
<b>Сельское поселение «Сыня»</b>	<b>«Сыня» сикт овмӧдчӧмин</b>
Административный центр – пст Сыня	
пст Сыня	Сыня скп
<b>Сельское поселение «Чикшино»</b>	<b>«Чикшин» сикт овмӧдчӧмин</b>
Административный центр – пст Чикшино	
пст Чикшино	Чикшин скп
<b>Сельское поселение «Приуральское»</b>	<b>«Приуральскӧй» сикт овмӧдчӧмин</b>
Административный центр – с Приуральское	
д Аранец	Аранеч гр
д Даниловка	Данилов гр
с Приуральское	Приуральскӧй с
<b>Сельское поселение «Соколово»</b>	<b>«Соколов» сикт овмӧдчӧмин</b>
Административный центр – с Соколово	
д Песчанка	Песчанка гр
д Родионово	Родионов гр
с Соколово	Соколов с
д Уляшево	Уляшев гр

## МУНИЦИПАЛЬНОЕ ОБРАЗОВАНИЕ МУНИЦИПАЛЬНОГО РАЙОНА «ПРИЛУЗСКИЙ»

### «Луздор» муниципальной районса муниципальной юкён

Административный центр – с Объячево

Административной шобрин – Абъячой с

Всего муниципальных образований	– 17
из них:	
муниципальных районов	1
сельских поселений	16

## МУНИЦИПАЛЬНОЕ ОБРАЗОВАНИЕ МУНИЦИПАЛЬНОГО РАЙОНА

Наименование		Административный центр	Карта, № стр.
на русском	на коми		
Прилузский	Луздор	с Объячево	199

## МУНИЦИПАЛЬНЫЕ ОБРАЗОВАНИЯ СЕЛЬСКИХ ПОСЕЛЕНИЙ

Наименование		Административный центр	Карта, № стр.
на русском	на коми		
Ваймес	Ваймӧс	пст Ваймес	195
Вухтым	Вуктым	пст Вухтым	199
Верхолузье	Верхолузье	с Верхолузье	194
Гурьевка	Гурьёвчи	с Гурьевка	195
Занулье	Занулье	с Занулье	199
Летка	Летка	с Летка	195
Лойма	Лойма	с Лойма	198
Мутница	Мутница	с Мутница	195
Ношуль	Ношуль	с Ношуль	195
Объячево	Абъячой	с Объячево	199
Прокопьевка	Прокопьевка	с Прокопьевка	195
Слудка	Слудка	с Слудка	195
Спаспоруб	Спаспоруб	с Спаспоруб	199
Черёмуховка	Черёмуховка	с Черёмуховка	195
Чёрныш	Сернӧс	с Чёрныш	199
Читаево	Читаёв	с Читаево	199

## СОСТАВЫ МУНИЦИПАЛЬНЫХ ОБРАЗОВАНИЙ

Наименование поселения и населенного пункта	
на русском	на коми
<b>Сельское поселение «Ваймес»</b>	<b>«Ваймӧс» сикт овмӧдчӧмин</b>
Административный центр – пст Ваймес	
пст Бедьвож	Бедьвож скп
пст Ваймес	Ваймӧс скп
пст Велдорья	Велдорья скп
<b>Сельское поселение «Вухтым»</b>	<b>«Вуктым» сикт овмӧдчӧмин</b>
Административный центр – пст Вухтым	
пст Вухтым	Вуктым скп
пст Кыддзавидзь	Кыддзавидзь скп
<b>Сельское поселение «Верхолузье»</b>	<b>«Верхолузье» сикт овмӧдчӧмин</b>
Административный центр – с Верхолузье	
с Верхолузье	Верхолузье с
д Оньмесь	Оньмӧсьт гр
д Тылай	Тылай гр
д Чернушка	Чернушка гр

Наименование поселения и населенного пункта	
на русском	на коми
<b>Сельское поселение «Гурьевка»</b>	<b>«Гурьёвчи» сикт овмӧдчӧмин</b>
Административный центр – с Гурьевка	
д Берёзовка	Берёзовка гр
с Гурьевка	Гурьёвчи с
д Корольки	Корольки гр
д Талица	Талича гр
<b>Сельское поселение «Занулье»</b>	<b>«Занулье» сикт овмӧдчӧмин</b>
Административный центр – с Занулье	
с Занулье	Занулье с
д Мишаково	Мӧсерпом гр
<b>Сельское поселение «Летка»</b>	<b>«Летка» сикт овмӧдчӧмин</b>
Административный центр – с Летка	
д Гостиногорка	Гӧстила гр
д Колобово	Колобов гр
д Крутотыла	Крутотыла гр
с Летка	Летка с
д Малая Беберка	Ичӧт Беберка гр
д Осиновка	Ӧсиновка гр
д Поромшор	Поромшор гр
<b>Сельское поселение «Лойма»</b>	<b>«Лойма» сикт овмӧдчӧмин</b>
Административный центр – с Лойма	
д Анкерская	Анкерӧс гр
д Вотинская	Вотинскӧй гр
д Галактионовская	Галактионовскӧй гр
д Гарь	Гар гр
д Запольская	Запольскӧй гр
д Ивановская	Ивановскӧй гр
д Карповская	Карповскӧй гр
д Козловская	Козловскӧй гр
пст Коржинский	Коржинскӧй скп
д Кузнецовская	Кузнецовскӧй гр
д Лёхта	Лёкты гр
с Лойма	Лойма с
д Матвеевская	Матвеевскӧй гр
д Тарасовская	Тарасовскӧй гр
д Тарбиевская	Тарбиевскӧй гр
д Уркинская	Уркинскӧй гр
<b>Сельское поселение «Мутница»</b>	<b>«Мутница» сикт овмӧдчӧмин</b>
Административный центр – с Мутница	
д Архиповка	Архиповка гр
пст Гуляшор	Гуляшор скп
с Мутница	Мутница с
д Ручпозья	Ручпозья гр
<b>Сельское поселение «Ношуль»</b>	<b>«Ношуль» сикт овмӧдчӧмин</b>
Административный центр – с Ношуль	
пст Верхняя Седка	Вылыс Сьӧдка скп
д Климовская	Чекшидор гр
д Лихачевская	Лихачевскӧй гр
д Ловля	Ловью гр
с Ношуль	Ношуль с
пст Орысь	Орысь скп
д Сидор-Чой	Сидӧрчой гр
д Сэпсикт	Сӧп гр
пст Чекша	Чекши скп
д Яковлевская	Даньгрезд гр
<b>Сельское поселение «Обьячево»</b>	<b>«Абьячой» сикт овмӧдчӧмин</b>
Административный центр – с Обьячево	
д Беляевская	Белявчи гр
д Загарская	Загарья гр
пст Изьяшор	Изьяшор скп
д Калининская	Тыдор гр
д Лукинчи	Лукинчи гр
д Оброчная	Шишкинпом гр



Наименование поселения и населенного пункта	
на русском	на коми
с Объячево пст Ожындор д Остаповская д Паневская д Пожмадор д Тупеговская	Абъячай с Ӗжындор скп Кулига гр Керӓс гр Пожмадор гр Увпом гр
<b>Сельское поселение «Прокопьевка»</b>	<b>«Прокопьевка» сикт овмӓдчӓмин</b>
Административный центр – с Прокопьевка	
д Вавиловка д Ивановка с Прокопьевка	Гальсикт гр Чоййыв гр Прокопьевка с
<b>Сельское поселение «Слудка»</b>	<b>«Слудка» сикт овмӓдчӓмин</b>
Административный центр – с Слудка	
д Кулига с Слудка д Ураки пст Якуньӓль	Кулига гр Слудка с Ураки гр Якуньӓль скп
<b>Сельское поселение «Спаспору́б»</b>	<b>«Спаспору́б» сикт овмӓдчӓмин</b>
Административный центр – с Спаспору́б	
д Керес д Кулига д Плӓсо д Поруб д Поруб-Кеповская д Ракинская с Спаспору́б д Урнышевская	Керӓс гр Кулига гр Кӓдж гр Поруб гр Мӓдчай гр Яг гр Спаспору́б с Вевпом гр
<b>Сельское поселение «Черёмуховка»</b>	<b>«Черёмуховка» сикт овмӓдчӓмин</b>
Административный центр – с Черёмуховка	
д Крысовка пст Пожемаяг с Черёмуховка	Крысовка гр Пожемаяг скп Черёмуховка с
<b>Сельское поселение «Чёрныш»</b>	<b>«Сернӓс» сикт овмӓдчӓмин</b>
Административный центр – с Чёрныш	
пст Гыркашор пст Усть-Лопью с Чёрныш	Гыркашор скп Лӓпьювом скп Сернӓс с
<b>Сельское поселение «Читаево»</b>	<b>«Читаӓв» сикт овмӓдчӓмин</b>
Административный центр – с Читаево	
д Березники д Векшор д Маловыльгорт д Тарачево с Читаево	Екчай гр Екшор гр Вевдорйывгорт гр Тарачов гр Читаӓв с

## МУНИЦИПАЛЬНОЕ ОБРАЗОВАНИЕ МУНИЦИПАЛЬНОГО РАЙОНА «СОСНОГОРСК»

«Сосногорск» муниципальной районса муниципальной юкөн

*Административный центр – грз Сосногорск*

*Административной шöрин – Сосногорск ртк*

Всего муниципальных образований	– 11
из них:	
муниципальных районов	1
городских поселений	3
сельских поселений	7

### МУНИЦИПАЛЬНОЕ ОБРАЗОВАНИЕ МУНИЦИПАЛЬНОГО РАЙОНА

Наименование		Административный центр	Карта, № стр.
на русском	на коми		
Сосногорск	Сосногорск	грз Сосногорск	230

### МУНИЦИПАЛЬНЫЕ ОБРАЗОВАНИЯ ГОРОДСКИХ ПОСЕЛЕНИЙ

Наименование		Административный центр	Карта, № стр.
на русском	на коми		
Сосногорск	Сосногорск	грз Сосногорск	230
Войвож	Войвож	пгт Войвож	221
Нижний Одес	Улыс Одес	пгт Нижний Одес	230

### МУНИЦИПАЛЬНЫЕ ОБРАЗОВАНИЯ СЕЛЬСКИХ ПОСЕЛЕНИЙ

Наименование		Административный центр	Карта, № стр.
на русском	на коми		
Верхнеижемский	Верхнеижемскöй	пст Верхнеижемский	230
Вис	Вис	пст Вис	241
Ираэль	Йираэль	пст Ираэль	242
Керки	Керки	пст Керки	230
Малая Пера	Ичöт Пера	пст Малая Пера	242
Поляна	Поляна	пст Поляна	230
Усть-Ухта	Уквавом	с Усть-Ухта	230

### СОСТАВЫ МУНИЦИПАЛЬНЫХ ОБРАЗОВАНИЙ

Наименование поселения и населенного пункта	
на русском	на коми
<b>Городское поселение «Сосногорск»</b> Административный центр – грз Сосногорск грз Сосногорск пст Льяэль	<b>«Сосногорск» кар овмöдчöмин</b> Сосногорск ртк Льяэль скп
<b>Городское поселение «Войвож»</b> Административный центр – пгт Войвож пст Верхняя Омра пгт Войвож пст Дорожный	<b>«Войвож» кар овмöдчöмин</b> Вылыс Омра скп Войвож ккп Дорожный скп
<b>Городское поселение «Нижний Одес»</b> Административный центр – пгт Нижний Одес пст Конашьель пст Нефтепечорск пгт Нижний Одес	<b>«Улыс Одес» кар овмöдчöмин</b> Конашьель скп Нефтепечорск скп Улыс Одес ккп

Наименование поселения и населенного пункта	
на русском	на коми
<b>Сельское поселение «Верхнеижемский»</b>	<b>«Верхнеижемскӧй» сикт овмӧдчӧмин</b>
Административный центр – пст Верхнеижемский	Административный центр – пст Верхнеижемский
пст Верхнеижемский	Верхнеижемскӧй скп
д Крутая	Крутӧй гр
<b>Сельское поселение «Вис»</b>	<b>«Вис» сикт овмӧдчӧмин</b>
Административный центр – пст Вис	Административный центр – пст Вис
пст Вис	Вис скп
<b>Сельское поселение «Ираёль»</b>	<b>«Йираёль» сикт овмӧдчӧмин</b>
Административный центр – пст Ираёль	Административный центр – пст Ираёль
пст Ираёль	Йираёль скп
<b>Сельское поселение «Керки»</b>	<b>«Керки» сикт овмӧдчӧмин</b>
Административный центр – пст Керки	Административный центр – пст Керки
пст Керки	Керки скп
<b>Сельское поселение «Малая Пера»</b>	<b>«Ичӧт Пера» сикт овмӧдчӧмин</b>
Административный центр – пст Малая Пера	Административный центр – пст Малая Пера
пст Малая Пера	Ичӧт Пера скп
<b>Сельское поселение «Поляна»</b>	<b>«Поляна» сикт овмӧдчӧмин</b>
Административный центр – пст Поляна	Административный центр – пст Поляна
пст Иван-Ёль	Иваньёль скп
д Пожня	Пожня гр
пст Поляна	Поляна скп
<b>Сельское поселение «Усть-Ухта»</b>	<b>«Уквавом» сикт овмӧдчӧмин</b>
Административный центр – с Усть-Ухта	Административный центр – с Усть-Ухта
д Аким	Аким гр
д Винла	Винла гр
д Порожск	Порожск гр
с Усть-Ухта	Уквавом с

## МУНИЦИПАЛЬНОЕ ОБРАЗОВАНИЕ МУНИЦИПАЛЬНОГО РАЙОНА «СЫКТЫВДИНСКИЙ»

«Сыктывдін» муниципальной районса муниципальной юкөн

Административный центр – с Вьльгорт

Административной шöрин – Вьльгорт с

Всего муниципальных образований	– 14
из них:	
муниципальных районов	1
сельских поселений	13

### МУНИЦИПАЛЬНОЕ ОБРАЗОВАНИЕ МУНИЦИПАЛЬНОГО РАЙОНА

Наименование		Административный центр	Карта, № стр.
на русском	на коми		
Сыктывдинский	Сыктывдін	с Вьльгорт	207

### МУНИЦИПАЛЬНЫЕ ОБРАЗОВАНИЯ СЕЛЬСКИХ ПОСЕЛЕНИЙ

Наименование		Административный центр	Карта, № стр.
на русском	на коми		
Мандач	Мандач	пст Мандач	207
Нювчим	Нювчим	пст Нювчим	207
Яснэг	Яснөг	пст Яснэг	207
Вьльгорт	Вьльгорт	с Вьльгорт	207
Зеленец	Зеленеч	с Зеленец	207
Лэзым	Лöзым	с Лэзым	207
Озёл	Озёл	с Озёл	207
Пажга	Паджга	с Пажга	207
Палевицы	Паль	с Палевицы	217
Слудка	Придаш	с Слудка	217
Часово	Час	с Часово	217
Шошка	Сёська	с Шошка	207
Ыб	Ыб	с Ыб	207

### СОСТАВЫ МУНИЦИПАЛЬНЫХ ОБРАЗОВАНИЙ

Наименование поселения и населенного пункта	
на русском	на коми
<b>Сельское поселение «Мандач»</b>	<b>«Мандач» сикт овмöдчöмин</b>
Административный центр – пст Мандач	
пст Мандач	Мандач скп
пст Новоипатово	Төрöяг скп
<b>Сельское поселение «Нювчим»</b>	<b>«Нювчим» сикт овмöдчöмин</b>
Административный центр – пст Нювчим	
пст Нювчим	Нювчим скп
<b>Сельское поселение «Яснэг»</b>	<b>«Яснөг» сикт овмöдчöмин</b>
Административный центр – пст Яснэг	
пст Кемъяр	Кöмъяр скп
пст Мет-Устье	Метдін скп
пст Поинга	Пöинга скп
пст Яснэг	Яснөг скп
<b>Сельское поселение «Вьльгорт»</b>	<b>«Вьльгорт» сикт овмöдчöмин</b>
Административный центр – с Вьльгорт	
с Вьльгорт	Вьльгорт с
<b>Сельское поселение «Зеленец»</b>	<b>«Зеленеч» сикт овмöдчöмин</b>
Административный центр – с Зеленец	
с Зеленец	Зеленеч с

Наименование поселения и населенного пункта	
на русском	на коми
д Койтыбож д Парчег д Чукачой	Койтыбӧж гр Парчӧг гр Чукачой гр
<b>Сельское поселение «Лэзым»</b>	<b>«Лӧзым» сикт овмӧдчӧмин</b>
Административный центр – с Лэзым	
с Лэзым д Морово	Лӧзым с Моров гр
<b>Сельское поселение «Озёл»</b>	<b>«Озӧл» сикт овмӧдчӧмин</b>
Административный центр – с Озёл	
с Озёл д Сёйты	Озӧл с Сёйты гр
<b>Сельское поселение «Пажга»</b>	<b>«Паджга» сикт овмӧдчӧмин</b>
Административный центр – с Пажга	
пст Гарьинский д Гарья д Жуэд с Пажга д Парчим д Разгорт д Савапиян	Гарьинскӧй скп Гарья гр Жуӧд гр Паджга с Парчим гр Разгорт гр Савапиян гр
<b>Сельское поселение «Палевицы»</b>	<b>«Паль» сикт овмӧдчӧмин</b>
Административный центр – с Палевицы	
д Гавриловка д Ивановка с Палевицы пст Пычим д Сотчемвыв д Тупицыно	Гаждор гр Ивадор гр Паль с Пычим скп Сотчӧмвыв гр Данямитьдор гр
<b>Сельское поселение «Слудка»</b>	<b>«Придаш» сикт овмӧдчӧмин</b>
Административный центр – с Слудка	
д Большая Парма д Ипатово пст Позялэм д Прокопьевка с Слудка пст Усть-Пожег д Шыладор	Парма гр Ипать гр Позялӧм скп Проньдор гр Придаш с Пожӧгдін скп Шыладор гр
<b>Сельское поселение «Часово»</b>	<b>«Час» сикт овмӧдчӧмин</b>
Административный центр – с Часово	
д Большая Слуда д Красная пст Кэччойяг д Малая Слуда с Часово пст Язель	Ыджыд Слуда гр Краснӧй гр Кӧччойяг скп Ичӧт Слуда гр Час с Язьӧль скп
<b>Сельское поселение «Шошка»</b>	<b>«Сёська» сикт овмӧдчӧмин</b>
Административный центр – с Шошка	
д Граддор с Шошка	Граддор гр Сёська с
<b>Сельское поселение «Ыб»</b>	<b>«Ыб» сикт овмӧдчӧмин</b>
Административный центр – с Ыб	
д Березник д Захарово д Каргорт д Мальцевгрезд с Ыб	Шорйыв гр Закаров гр Каргорт гр Мальцевгрезд гр Ыб с

## МУНИЦИПАЛЬНОЕ ОБРАЗОВАНИЕ МУНИЦИПАЛЬНОГО РАЙОНА «СЫСОЛЬСКИЙ»

**«Сыктыв» муниципальной районса муниципальной юкӧн**

*Административный центр – с Визинга*

*Административной шӧрин – Визин с*

Всего муниципальных образований	– 12
из них:	
муниципальных районов	1
сельских поселений	11

### МУНИЦИПАЛЬНОЕ ОБРАЗОВАНИЕ МУНИЦИПАЛЬНОГО РАЙОНА

Наименование		Административный центр	Карта, № стр.
на русском	на коми		
Сысольский	Сыктыв	с Визинга	206

### МУНИЦИПАЛЬНЫЕ ОБРАЗОВАНИЯ СЕЛЬСКИХ ПОСЕЛЕНИЙ

Наименование		Административный центр	Карта, № стр.
на русском	на коми		
Визиндор	Визиндор	пст Визиндор	199
Заозерье	Заозерье	пст Заозерье	200
Визинга	Визин	с Визинга	206
Вотча	Волся	с Вотча	207
Гагшор	Гагшор	с Гагшор	199
Куниб	Куниб	с Куниб	207
Куратово	Куратов	с Куратово	199
Межадор	Межадор	с Межадор	207
Палауз	Палаззя	с Палауз	200
Пыёлдино	Поёл	с Пыёлдино	200
Чухлэм	Чуклӧм	с Чухлэм	207

### СОСТАВЫ МУНИЦИПАЛЬНЫХ ОБРАЗОВАНИЙ

Наименование поселения и населенного пункта	
на русском	на коми
<b>Сельское поселение «Визиндор»</b>	<b>«Визиндор» сикт овмӧдчӧмин</b>
Административный центр – пст Визиндор	Административный центр – пст Визиндор
пст Визиндор	Визиндор скп
пст Шугрэм	Шугрӧм скп
<b>Сельское поселение «Заозерье»</b>	<b>«Заозерье» сикт овмӧдчӧмин</b>
Административный центр – пст Заозерье	Административный центр – пст Заозерье
д Заозерье	Заозерье гр
пст Заозерье	Заозерье скп
пст Исанево	Исанев скп
<b>Сельское поселение «Визинга»</b>	<b>«Визин» сикт овмӧдчӧмин</b>
Административный центр – с Визинга	Административный центр – с Визинга
с Визинга	Визин с
д Горьковская	Катыд гр
д Елин	Елин гр
д Кольель	Кольель гр
д Митюшсикт	Митюшсикт гр
д Рай	Рай гр
д Рочевгрезд	Рочев гр
д Сорд	Сорд гр
д Чукаыб	Чукаыб гр
<b>Сельское поселение «Вотча»</b>	<b>«Волся» сикт овмӧдчӧмин</b>
Административный центр – с Вотча	Административный центр – с Вотча
д Велпом	Велпом гр
с Вотча	Волся с
д Кырув	Кырув гр
д Ляпин	Ляпин гр
д Ягдор	Ягдор гр

Наименование поселения и населенного пункта	
на русском	на коми
<b>Сельское поселение «Гагшор»</b>	<b>«Гагшор» сикт овмӧдчӧмин</b>
Административный центр – с Гагшор	
пст Бортом	Бӧртӧм скп
с Гагшор	Гагшор с
<b>Сельское поселение «Куниб»</b>	<b>«Куниб» сикт овмӧдчӧмин</b>
Административный центр – с Куниб	
д Вадыб	Вадыб гр
пст Копса	Копса скп
с Куниб	Куниб с
пст Первомайский	Первомайский скп
д Пустошь	Пустӧш гр
д Шорйыв	Шорйыв гр
<b>Сельское поселение «Куратово»</b>	<b>«Куратов» сикт овмӧдчӧмин</b>
Административный центр – с Куратово	
д Бубдор	Бубдор гр
д Волим	Волим гр
д Ждановцы	Ждановчи гр
д Заречное	Заречье гр
д Ивановцы	Ивановчи гр
д Картасикт	Картасикт гр
д Костин	Кӧсьтин гр
с Куратово	Куратов с
д Мельниковчи	Мельниковчи гр
д Мом	Мӧм гр
д Помйыв	Помйыв гр
д Прокопьевка	Прошкинь гр
д Раевсикт	Выльгрезд гр
д Расчой	Расчой гр
д Савуковчи	Савук гр
д Семановцы	Семановчи гр
д Семушино	Семущин гр
д Слобода	Слӧбӧда гр
д Сорма	Сорма гр
д Уличпом	Уличпом гр
д Утка-Видзь	Уткавидз гр
д Хваловцы	Кваловчи гр
д Шорйыв	Шорйыв гр
д Шучи	Шучи гр
д Ыбпом	Ыбпом гр
д Ягыб	Ягыб гр
<b>Сельское поселение «Межадор»</b>	<b>«Межадор» сикт овмӧдчӧмин</b>
Административный центр – с Межадор	
д Малешор	Малешор гр
с Межадор	Межадор с
д Тыдор	Тыдор гр
д Утога	Утӧга гр
д Шорсай	Шорсай гр
д Ягдор	Ягдор гр
<b>Сельское поселение «Палауз»</b>	<b>«Палазья» сикт овмӧдчӧмин</b>
Административный центр – с Палауз	
д Вознесенская	Шляпкин гр
д Катьдпом	Катьдпом гр
с Палауз	Палазья с
д Подгорье	Шор гр
д Яркская	Мӧдлапӧв гр
<b>Сельское поселение «Пыёлдино»</b>	<b>«Поёл» сикт овмӧдчӧмин</b>
Административный центр – с Пыёлдино	
д Бортом	Бортӧм гр
д Волокпом	Вӧлӧкпом гр
д Кузивансикт	Кузивансикт гр
д Озынпом	Ӧзынпом гр
с Пыёлдино	Поёл с
д Раевсикт	Раевсикт гр
д Теплой	Тӧплӧй гр
д Тяпорсикт	Тяпорсикт гр
д Юманьсикт	Юманьсикт гр
<b>Сельское поселение «Чухлэм»</b>	<b>«Чуклӧм» сикт овмӧдчӧмин</b>
Административный центр – с Чухлэм	
д Дав	Дав гр
пст Ёльбаза	Ёльбаза скп
д Ключ	Ключ гр
д Старый Чухлэм	Важ Чуклӧм гр
с Чухлэм	Чуклӧм с
д Ягдор	Ягдор гр

## МУНИЦИПАЛЬНОЕ ОБРАЗОВАНИЕ МУНИЦИПАЛЬНОГО РАЙОНА «ТРОИЦКО-ПЕЧОРСКИЙ»

### «Мылдін» муниципальной районса муниципальной юкӧн

Административный центр – пгт Троицко-Печорск

Административной шӧрин – Мылдін ккп

Всего муниципальных образований	– 12
из них:	
муниципальных районов	1
городских поселений	1
сельских поселений	10

### МУНИЦИПАЛЬНОЕ ОБРАЗОВАНИЕ МУНИЦИПАЛЬНОГО РАЙОНА

Наименование		Административный центр	Карта, № стр.
на русском	на коми		
Троицко-Печорский	Мылдін	пгт Троицко-Печорск	221

### МУНИЦИПАЛЬНЫЕ ОБРАЗОВАНИЯ ГОРОДСКИХ ПОСЕЛЕНИЙ

Наименование		Административный центр	Карта, № стр.
на русском	на коми		
Троицко-Печорск	Мылдін	пгт Троицко-Печорск	221

### МУНИЦИПАЛЬНЫЕ ОБРАЗОВАНИЯ СЕЛЬСКИХ ПОСЕЛЕНИЙ

Наименование		Административный центр	Карта, № стр.
на русском	на коми		
Знаменка	Знаменка	пст Знаменка	212
Комсомольск-на-Печоре	Комсомольск-на-Печоре	пст Комсомольск-на-Печоре	222
Митрофан-Дикост	Митрӧпандікост	пст Митрофан-Дикост	231
Мылва	Мылва	пст Мылва	222
Нижняя Омра	Улыс Омра	пст Нижняя Омра	221
Приуральский	Приуральскӧй	пст Приуральский	222
Якша	Якша	пст Якша	212
Курья	Курья	с Курья	212
Покча	Покча	с Покча	221
Усть-Илыч	Ыльдздин	с Усть-Илыч	222

### СОСТАВЫ МУНИЦИПАЛЬНЫХ ОБРАЗОВАНИЙ

Наименование поселения и населенного пункта	
на русском	на коми
<b>Городское поселение «Троицко-Печорск»</b>	<b>«Мылдін» кар овмӧдчӧмин</b>
Административный центр – пгт Троицко-Печорск	
д Большая Сойва	Ыджыд Сойва гр
пгт Троицко-Печорск	Мылдін ккп
<b>Сельское поселение «Знаменка»</b>	<b>«Знаменка» сикт овмӧдчӧмин</b>
Административный центр – пст Знаменка	
пст Знаменка	Знаменка скп
д Мамыль	Мамыль гр
<b>Сельское поселение «Комсомольск-на-Печоре»</b>	<b>«Комсомольск-на-Печоре» сикт овмӧдчӧмин</b>
Административный центр – пст Комсомольск-на-Печоре	
д Бердыш	Бердыш гр
пст Комсомольск-на-Печоре	Комсомольск-на-Печоре скп
д Светлый Родник	Светлӧй Родник гр
с Усть-Унья	Уньядин с



Наименование поселения и населенного пункта	
на русском	на коми
<b>Сельское поселение «Митрофан-Дикост»</b>	<b>«Митрӧпандікост» сикт овмӧдчӧмин</b>
Административный центр – пст Митрофан-Дикост	
д Ваньпи	Ваньпи гр
д Кодач	Кӧдач гр
пст Мирный	Мирнӧй скп
пст Митрофан-Дикост	Митрӧпандікост скп
д Митрофаново	Митрӧпан гр
пст Тимушбор	Тимушбор скп
<b>Сельское поселение «Мылва»</b>	<b>«Мылва» сикт овмӧдчӧмин</b>
Административный центр – пст Мылва	
пст Белый Бор	Белӧй Бор скп
пст Мылва	Мылва скп
пст Шерляга	Шӧрляга скп
<b>Сельское поселение «Нижняя Омра»</b>	<b>«Улыс Омра» сикт овмӧдчӧмин</b>
Административный центр – пст Нижняя Омра	
пст Бадьель	Бадьель скп
д Гришестав	Гришестав гр
пст Нижняя Омра	Улыс Омра скп
<b>Сельское поселение «Приуральский»</b>	<b>«Приуральскӧй» сикт овмӧдчӧмин</b>
Административный центр – пст Приуральский	
д Антон	Онтон гр
д Еремеево	Еремей гр
пст Приуральский	Приуральскӧй скп
<b>Сельское поселение «Якша»</b>	<b>«Якша» сикт овмӧдчӧмин</b>
Административный центр – пст Якша	
пст Якша	Якша скп
<b>Сельское поселение «Курья»</b>	<b>«Курья» сикт овмӧдчӧмин</b>
Административный центр – с Курья	
д Волосница	Волосница гр
с Курья	Курья с
д Пачгино	Пачгин гр
пст Речной	Речнӧй скп
<b>Сельское поселение «Покча»</b>	<b>«Покча» сикт овмӧдчӧмин</b>
Административный центр – с Покча	
с Покча	Покча с
пст Русаново	Русанов скп
д Скаляп	Скаляп гр
<b>Сельское поселение «Усть-Илыч»</b>	<b>«Ылдыдзін» сикт овмӧдчӧмин</b>
Административный центр – с Усть-Илыч	
пст Мишкин-Ёль	Мишкинӧль скп
пст Палью	Палью скп
с Усть-Илыч	Ылдыдзін с

# МУНИЦИПАЛЬНОЕ ОБРАЗОВАНИЕ МУНИЦИПАЛЬНОГО РАЙОНА «УДОРСКИЙ»

## «Удора» муниципальной районса муниципальной юкөн

Административный центр – с Кослан

Административной шöрин – Кослан с

Всего муниципальных образований	– 16
из них:	
муниципальных районов	1
городских поселений	3
сельских поселений	12

## МУНИЦИПАЛЬНОЕ ОБРАЗОВАНИЕ МУНИЦИПАЛЬНОГО РАЙОНА

Наименование		Административный центр	Карта, № стр.
на русском	на коми		
Удорский	Удора	с Кослан	226

## МУНИЦИПАЛЬНЫЕ ОБРАЗОВАНИЯ ГОРОДСКИХ ПОСЕЛЕНИЙ

Наименование		Административный центр	Карта, № стр.
на русском	на коми		
Благоево	Благоев	пгт Благоево	225
Междуреченск	Междуреченск	пгт Междуреченск	226
Усогорск	Усогорск	пгт Усогорск	226

## МУНИЦИПАЛЬНЫЕ ОБРАЗОВАНИЯ СЕЛЬСКИХ ПОСЕЛЕНИЙ

Наименование		Административный центр	Карта, № стр.
на русском	на коми		
Вожский	Вож	пст Вожский	226
Ёдва	Ёдва	пст Ёдва	226
Чим	Чим	пст Чим	225
Большая Пучкома	Путшкымдін	с Большая Пучкома	236
Большая Пысса	Пыисдін	с Большая Пысса	237
Буткан	Буткан	с Буткан	226
Важгорт	Важгорт	с Важгорт	236
Глогово	Слöбöда	с Глогово	226
Ёртом	Йöртымдін	с Ёртом	225
Кослан	Кослан	с Кослан	226
Чернутьево	Черныб	с Чернутьево	237
Чупрово	Ёвкöдж	с Чупрово	235

## СОСТАВЫ МУНИЦИПАЛЬНЫХ ОБРАЗОВАНИЙ

Наименование поселения и населенного пункта	
на русском	на коми
<b>Городское поселение «Благоево»</b>	<b>«Благоев» кар овмöдчöмин</b>
Административный центр – пгт Благоево	
пгт Благоево	Благоев ккп
д Вендинга	Веньдін гр
д Острово	Ді гр
пст Солнечный	Солнечной скп
д Усть-Вачерга	Вачöртыдін гр
<b>Городское поселение «Междуреченск»</b>	<b>«Междуреченск» кар овмöдчöмин</b>
Административный центр – пгт Междуреченск	
пгт Междуреченск	Междуреченск ккп
пст Селэгвож	Селöгвож скп
<b>Городское поселение «Усогорск»</b>	<b>«Усогорск» кар овмöдчöмин</b>
Административный центр – пгт Усогорск	
пст Верхнемезенск	Мозыныйв скп
д Нижний Выльыб	Выльыб гр
д Разгорт	Разыб гр
пгт Усогорск	Усогорск ккп

Наименование поселения и населенного пункта	
на русском	на коми
<b>Сельское поселение «Вожский»</b>	<b>«Вож» сикт овмӧдчӧмин</b>
Административный центр – пст Вожский	
пст Вожский	Вож скп
пст Мозындор	Мозындор скп
<b>Сельское поселение «Ёдва»</b>	<b>«Ёдва» сикт овмӧдчӧмин</b>
Административный центр – пст Ёдва	
пст Ёдва	Ёдва скп
<b>Сельское поселение «Чим»</b>	<b>«Чим» сикт овмӧдчӧмин</b>
Административный центр – пст Чим	
пст Чим	Чим скп
<b>Сельское поселение «Большая Пучкома»</b>	<b>«Путшкымдін» сикт овмӧдчӧмин</b>
Административный центр – с Большая Пучкома	
д Большое Острово	Ыджыд Ді гр
с Большая Пучкома	Путшкымдін с
д Вьльгорт	Вьльгорт гр
д Кирик	Кирик гр
д Малая Пучкома	Пони Путшкымдін гр
д Тойма	Тойма гр
<b>Сельское поселение «Большая Пысса»</b>	<b>«Пыисдін» сикт овмӧдчӧмин</b>
Административный центр – с Большая Пысса	
с Большая Пысса	Пыисдін с
д Латьюга	Латьюдін гр
д Малая Пысса	Пони Пыисдін гр
д Патраково	Сісьтыдін гр
д Политово	Пӧлянин гр
<b>Сельское поселение «Буткан»</b>	<b>«Буткан» сикт овмӧдчӧмин</b>
Административный центр – с Буткан	
с Буткан	Буткан с
<b>Сельское поселение «Важгорт»</b>	<b>«Важгорт» сикт овмӧдчӧмин</b>
Административный центр – с Важгорт	
д Большие Чирки	Чирк гр
с Важгорт	Важгорт с
д Вьльвидзь	Вьльвидзь гр
д Кривое	Кӧдж гр
д Пасма	Паспом гр
<b>Сельское поселение «Глово»</b>	<b>«Слӧбӧда» сикт овмӧдчӧмин</b>
Административный центр – с Глово	
д Борово	Пӧлит гр
д Верхний Вьльыб	Вьльыб гр
с Глово	Слӧбӧда с
д Зэрзяыб	Зӧрзяыб гр
д Кривушево	Кривушев гр
д Кучмозерье	Слӧбӧда Яг гр
д Макарыб	Макарыб гр
<b>Сельское поселение «Ёртом»</b>	<b>«Йӧртымдін» сикт овмӧдчӧмин</b>
Административный центр – с Ёртом	
с Ёртом	Йӧртымдін с
д Лязюв	Лязюв гр
д Устьево	Йӧвнӧрыс гр
д Шилаево	Сёрдла гр
д Ыб	Ыб гр
<b>Сельское поселение «Кослан»</b>	<b>«Кослан» сикт овмӧдчӧмин</b>
Административный центр – с Кослан	
д Ёлыкыб	Ёлыкыб гр
с Кослан	Кослан с
пст Ыджыдыг	Ыджыдыг скп
<b>Сельское поселение «Чернутьево»</b>	<b>«Черныб» сикт овмӧдчӧмин</b>
Административный центр – с Чернутьево	
д Мелентьево	Мелей гр
д Мучкас	Мутьдін гр
д Сельыб	Сельыб гр
с Чернутьево	Черныб с
<b>Сельское поселение «Чупрово»</b>	<b>«Ёвкӧдж» сикт овмӧдчӧмин</b>
Административный центр – с Чупрово	
д Верхозерье	Тыйыв гр
д Коптюга	Копты гр
д Муфтыга	Мукты гр
с Чупрово	Ёвкӧдж с

## МУНИЦИПАЛЬНОЕ ОБРАЗОВАНИЕ МУНИЦИПАЛЬНОГО РАЙОНА «УСТЬ-ВЫМСКИЙ»

### «Емдін» муниципальной районса муниципальной юкөн

Административный центр – с Айкино

Административной шöрин – Айкатыла с

Всего муниципальных образований	– 13
из них:	
муниципальных районов	1
городских поселений	2
сельских поселений	10

## МУНИЦИПАЛЬНОЕ ОБРАЗОВАНИЕ МУНИЦИПАЛЬНОГО РАЙОНА

Наименование		Административный центр	Карта, № стр.
на русском	на коми		
Усть-Вымский	Емдін	с Айкино	217

## МУНИЦИПАЛЬНЫЕ ОБРАЗОВАНИЯ ГОРОДСКИХ ПОСЕЛЕНИЙ

Наименование		Административный центр	Карта, № стр.
на русском	на коми		
Микунь	Микунь	грнз Микунь	217
Жешарт	Зöвсьöрт	пгт Жешарт	216

## МУНИЦИПАЛЬНЫЕ ОБРАЗОВАНИЯ СЕЛЬСКИХ ПОСЕЛЕНИЙ

Наименование		Административный центр	Карта, № стр.
на русском	на коми		
Вежайка	Вежайка	пст Вежайка	216
Донаэль	Донаэль	пст Донаэль	216
Илья-Шор	Ильяшор	пст Илья-Шор	216
Мадмас	Мадмас	пст Мадмас	216
Студенец	Студенеч	пст Студенец	217
Айкино	Айкатыла	с Айкино	217
Гам	Гам	с Гам	216
Кожмудор	Кöжмудор	с Кожмудор	217
Межег	Межöг	с Межег	216
Усть-Вымь	Емдін	с Усть-Вымь	217

## СОСТАВЫ МУНИЦИПАЛЬНЫХ ОБРАЗОВАНИЙ

Наименование поселения и населенного пункта	
на русском	на коми
<b>Городское поселение «Микунь»</b>	<b>«Микунь» кар овмöдчöмин</b>
Административный центр – грнз Микунь	
грнз Микунь	Микунь рнтк
пст Шежам	Шежам скп
<b>Городское поселение «Жешарт»</b>	<b>«Зöвсьöрт» кар овмöдчöмин</b>
Административный центр – пгт Жешарт	
пгт Жешарт	Зöвсьöрт ккп
д Римья	Реми гр
<b>Сельское поселение «Вежайка»</b>	<b>«Вежайка» сикт овмöдчöмин</b>
Административный центр – пст Вежайка	
пст Вежайка	Вежайка скп
пст Певью	Пöвью скп
пст Яренга	Еринь скп
<b>Сельское поселение «Донаэль»</b>	<b>«Донаэль» сикт овмöдчöмин</b>
Административный центр – пст Донаэль	
пст Донаэль	Донаэль скп

Наименование поселения и населенного пункта	
на русском	на коми
<b>Сельское поселение «Илья-Шор»</b>	<b>«Ильяшор» сикт овмӧдчӧмин</b>
Административный центр – пст Ильяшор	Ильяшор скп
пст Илья-Шор	
<b>Сельское поселение «Мадмас»</b>	<b>«Мадмас» сикт овмӧдчӧмин</b>
Административный центр – пст Мадмас	Мадмас скп
пст Мадмас	Протока скп
пст Протока	
<b>Сельское поселение «Студенец»</b>	<b>«Студенеч» сикт овмӧдчӧмин</b>
Административный центр – пст Студенец	Ванвисдін гр
д Вогвазино	Йӧрӧсдін гр
д Ероздино	Студенеч скп
пст Студенец	
<b>Сельское поселение «Айкино»</b>	<b>«Айкагыла» сикт овмӧдчӧмин</b>
Административный центр – с Айкино	Айкагыла с
с Айкино	Висдін гр
д Вёзино	Вомын гр
д Вомын	Гӧбанов гр
д Гобаново	Микунь гр
д Микунь	Мырйӧрӧм гр
д Мыръерем	Сыспи гр
д Сыспи	Тыдор гр
д Тыдор	
<b>Сельское поселение «Гам»</b>	<b>«Гам» сикт овмӧдчӧмин</b>
Административный центр – с Гам	Арабач гр
д Арабач	Богомолов гр
д Богомолово	Гам с
с Гам	Гамлакост гр
д Гамлакост	Ёль гр
д Ёль	Камсамас гр
д Камсамас	Кебырыб гр
д Кебырыб	Кырув гр
д Кырув	Яг гр
д Яг	
<b>Сельское поселение «Кожмудор»</b>	<b>«Кӧжмудор» сикт овмӧдчӧмин</b>
Административный центр – с Кожмудор	Гажакерӧс гр
д Гажакерес	Заречье гр
д Заречье	Ипа гр
д Ипа	Кӧжмудор с
с Кожмудор	От гр
д Коквицы	Кырс гр
д Кырс	Лыаты гр
д Лыаты	Назар гр
д Назар	Улыс От гр
д Нижние Коквицы	Семуков гр
д Семуково	Сюлатуй гр
д Сюлатуй	Туискерӧс гр
д Туискерес	Эжовты гр
д Эжолты	
<b>Сельское поселение «Межег»</b>	<b>«Межӧг» сикт овмӧдчӧмин</b>
Административный центр – с Межег	Шорсай скп
пст Заручейный	Казлук скп
пст Казлук	Межӧг с
с Межег	
<b>Сельское поселение «Усть-Вымь»</b>	<b>«Емдін» сикт овмӧдчӧмин</b>
Административный центр – с Усть-Вымь	Тыйыв гр
д Конец-Озерье	Аквэд гр
д Оквэд	Пӧлавья гр
д Полавье	Емдін с
с Усть-Вымь	Чёрной Яр скп
пст Чёрный Яр	Ыб гр
д Ыб	

## МУНИЦИПАЛЬНОЕ ОБРАЗОВАНИЕ МУНИЦИПАЛЬНОГО РАЙОНА «УСТЬ-КУЛОМСКИЙ»

«Кулөмдін» муниципальной районса муниципальной юкөн

*Административный центр – с Усть-Кулом*

*Административной шöрин – Кулөмдін с*

Всего муниципальных образований	– 23
из них:	
муниципальных районов	1
сельских поселений	22

### МУНИЦИПАЛЬНОЕ ОБРАЗОВАНИЕ МУНИЦИПАЛЬНОГО РАЙОНА

Наименование		Административный центр	Карта, № стр.
на русском	на коми		
Усть-Куломский	Кулөмдін	с Усть-Кулом	209

### МУНИЦИПАЛЬНЫЕ ОБРАЗОВАНИЯ СЕЛЬСКИХ ПОСЕЛЕНИЙ

Наименование		Административный центр	Карта, № стр.
на русском	на коми		
Диасёръя	Диасеръя	пст Диасёръя	220
Кебаньёль	Кебаньёль	пст Кебаньёль	209
Крутоборка	Крутоборка	пст Крутоборка	209
Зимстан	Зимстан	пст Зимстан	210
Тимшер	Тымсер	пст Тимшер	211
Югыдъяг	Югыдъяг	пст Югыдъяг	210
Аныб	Аныб	с Аныб	209
Вольдино	Вольдін	с Вольдино	220
Деревянск	Дереванной	с Деревянск	209
Дзель	Дзоль	с Дзель	202
Дон	Дон	с Дон	210
Керчомъя	Керчомъя	с Керчомъя	210
Кужба	Куж	с Кужба	209
Мыёлдино	Мыс	с Мыёлдино	210
Нижний Воч	Улыс Воч	с Нижний Воч	203
Носим	Носим	с Носим	209
Парч	Парч	с Парч	210
Пожег	Пожөг	с Пожег	210
Помоздино	Помөсдін	с Помоздино	220
Руч	Руч	с Руч	209
Усть-Кулом	Кулөмдін	с Усть-Кулом	209
Усть-Нем	Немдін	с Усть-Нем	210

### СОСТАВЫ МУНИЦИПАЛЬНЫХ ОБРАЗОВАНИЙ

Наименование поселения и населенного пункта	
на русском	на коми
<b>Сельское поселение «Диасёръя»</b>	<b>«Диасеръя» сикт овмөдчöмин</b>
Административный центр – пст Диасёръя	
пст Диасёръя	Диасеръя скп
д Югыдтыдор	Югыдтыдор гр
<b>Сельское поселение «Кебаньёль»</b>	<b>«Кебаньёль» сикт овмөдчöмин</b>
Административный центр – пст Кебаньёль	
пст Кебаньёль	Кебаньёль скп
<b>Сельское поселение «Крутоборка»</b>	<b>«Крутоборка» сикт овмөдчöмин</b>
Административный центр – пст Крутоборка	
пст Крутоборка	Крутоборка скп
пст Ньюмыд	Ньюмыд скп

Наименование поселения и населенного пункта	
на русском	на коми
<b>Сельское поселение «Зимстан»</b>	<b>«Зимстан» сикт овмӧдчӧмин</b>
Административный центр – пст Зимстан	
пст Зимстан	Зимстан скп
д Климовск	Климов гр
пст Логинъяг	Лӧгинъяг скп
д Фроловск	Фролов гр
<b>Сельское поселение «Тимшер»</b>	<b>«Тымсер» сикт овмӧдчӧмин</b>
Административный центр – пст Тимшер	
пст Лопьювад	Лопьювад скп
пст Тимшер	Тымсер скп
<b>Сельское поселение «Югыдъяг»</b>	<b>«Югыдъяг» сикт овмӧдчӧмин</b>
Административный центр – пст Югыдъяг	
пст Белоборск	Белоборск скп
пст Вад	Вад скп
пст Важ Эжва	Важ Эжва скп
д Канава	Канава гр
пст Смолянка	Смолянка скп
пст Югыдъяг	Югыдъяг скп
<b>Сельское поселение «Аныб»</b>	<b>«Аныб» сикт овмӧдчӧмин</b>
Административный центр – с Аныб	
с Аныб	Аныб с
д Малый Аныб	Ӧлек гр
<b>Сельское поселение «Вольдино»</b>	<b>«Вӧльдин» сикт овмӧдчӧмин</b>
Административный центр – с Вольдино	
с Вольдино	Вӧльдин с
д Пузла	Пузла гр
пст Ягкедж	Ягкӧдж скп
<b>Сельское поселение «Деревянск»</b>	<b>«Дереванной» сикт овмӧдчӧмин</b>
Административный центр – с Деревянск	
с Деревянск	Дереванной с
<b>Сельское поселение «Дзель»</b>	<b>«Дзоль» сикт овмӧдчӧмин</b>
Административный центр – с Дзель	
д Габово	Габов гр
с Дзель	Дзоль с
<b>Сельское поселение «Дон»</b>	<b>«Дон» сикт овмӧдчӧмин</b>
Административный центр – с Дон	
с Дон	Дон с
д Жежим	Джеждим гр
пст Шерьяг	Шӧрьяг скп
<b>Сельское поселение «Керчомья»</b>	<b>«Керчомья» сикт овмӧдчӧмин</b>
Административный центр – с Керчомья	
с Керчомья	Керчомья с
<b>Сельское поселение «Кужба»</b>	<b>«Куж» сикт овмӧдчӧмин</b>
Административный центр – с Кужба	
с Кужба	Куж с
д Малая Кужба	Ичӧт Куж гр
пст Озяг	Озяг скп
пст Ульяново	Ульяна скп
<b>Сельское поселение «Мыёлдино»</b>	<b>«Мыс» сикт овмӧдчӧмин</b>
Административный центр – с Мыёлдино	
с Мыёлдино	Мыс с
<b>Сельское поселение «Нижний Воч»</b>	<b>«Улыс Воч» сикт овмӧдчӧмин</b>
Административный центр – с Нижний Воч	
д Верхний Воч	Вьлыс Воч гр
д Воль	Вӧль гр
д Дёма	Дёма гр
с Нижний Воч	Улыс Воч с
<b>Сельское поселение «Носим»</b>	<b>«Носим» сикт овмӧдчӧмин</b>
Административный центр – с Носим	
с Носим	Носим с
пст Паспом	Паспом скп

Наименование поселения и населенного пункта	
на русском	на коми
<b>Сельское поселение «Парч»</b>	<b>«Парч» сикт овмӧдчӧмин</b>
Административный центр – с Парч	
д Лебяжск	Лебeжнӧй гр
с Парч	Парч с
<b>Сельское поселение «Пожег»</b>	<b>«Пожӧг» сикт овмӧдчӧмин</b>
Административный центр – с Пожег	
д Великополье	Великополье гр
д Вомынбож	Вомынбӧж гр
д Кекур	Кекур гр
д Мале	Мальӧ гр
пст Нижний Ярашью	Ульс Ярашью скп
с Пожег	Пожӧг с
д Пожегдин	Пожӧгдӧн гр
д Седгыдин	Сьӧдгыдӧн гр
пст Ярашью	Ярашью скп
<b>Сельское поселение «Помоздино»</b>	<b>«Помӧсдӧн» сикт овмӧдчӧмин</b>
Административный центр – с Помоздино	
д Бадьельск	Бадьель гр
д Вьльгорт	Вьльгорт гр
д Кырныша	Кырныша гр
д Модлапов	Мӧдлапов гр
с Помоздино	Помӧсдӧн с
д Скородум	Скӧрӧдум гр
д Сордйыв	Сордйыв гр
<b>Сельское поселение «Руч»</b>	<b>«Руч» сикт овмӧдчӧмин</b>
Административный центр – с Руч	
д Лунпока	Лунпока гр
с Руч	Руч с
<b>Сельское поселение «Усть-Кулом»</b>	<b>«Кулӧмдӧн» сикт овмӧдчӧмин</b>
Административный центр – с Усть-Кулом	
д Парма	Парма гр
с Усть-Кулом	Кулӧмдӧн с
<b>Сельское поселение «Усть-Нем»</b>	<b>«Немдӧн» сикт овмӧдчӧмин</b>
Административный центр – с Усть-Нем	
с Усть-Нем	Немдӧн с



## МУНИЦИПАЛЬНОЕ ОБРАЗОВАНИЕ МУНИЦИПАЛЬНОГО РАЙОНА «УСТЬ-ЦИЛЕМСКИЙ»

### «Чилимдин» муниципальной районса муниципальной юкөн

Административный центр – с Усть-Цильма

Административной шөрин – Чилимдин с

Всего муниципальных образований	– 12
из них:	
муниципальных районов	1
сельских поселений	11

## МУНИЦИПАЛЬНОЕ ОБРАЗОВАНИЕ МУНИЦИПАЛЬНОГО РАЙОНА

Наименование		Административный центр	Карта, № стр.
на русском	на коми		
Усть-Цилемский	Чилимдин	с Усть-Цильма	248

## МУНИЦИПАЛЬНЫЕ ОБРАЗОВАНИЯ СЕЛЬСКИХ ПОСЕЛЕНИЙ

Наименование		Административный центр	Карта, № стр.
на русском	на коми		
Новый Бор	Новый Бор	пст Новый Бор	266
Ёрмица	Йёрмидз	с Ёрмица	266
Замежная	Замежной	с Замежная	248
Коровий Ручей	Мёскашор	с Коровий Ручей	248
Нерица	Неридз	с Нерица	248
Окунев Нос	Окунев Нос	с Окунев Нос	257
Среднее Бугаево	Бугаев	с Среднее Бугаево	257
Трусово	Трусов	с Трусово	247
Уег	Уег	с Уег	257
Усть-Цильма	Чилимдин	с Усть-Цильма	248
Хабариха	Хабариха	с Хабариха	257

## СОСТАВЫ МУНИЦИПАЛЬНЫХ ОБРАЗОВАНИЙ

Наименование поселения и населенного пункта	
на русском	на коми
<b>Сельское поселение «Новый Бор»</b>	<b>«Новый Бор» сикт овмöдчöмин</b>
Административный центр – пст Новый Бор	
пст Медвежка	Медвежка скп
пст Новый Бор	Новый Бор скп
<b>Сельское поселение «Ёрмица»</b>	<b>«Йёрмидз» сикт овмöдчöмин</b>
Административный центр – с Ёрмица	
с Ёрмица	Йёрмидз с
д Лёждуг	Лёждуг гр
пст Харьяга	Харьяга скп
<b>Сельское поселение «Замежная»</b>	<b>«Замежной» сикт овмöдчöмин</b>
Административный центр – с Замежная	
д Боровская	Боровской гр
д Верховская	Верховской гр
д Загривочная	Загривочной гр
с Замежная	Замежной с
д Лёвкинская	Лёвкинской гр
д Скитская	Скитской гр
д Степановская	Степановской гр
д Черногорская	Черногорской гр
<b>Сельское поселение «Коровий Ручей»</b>	<b>«Мёскашор» сикт овмöдчöмин</b>
Административный центр – с Коровий Ручей	
д Гарево	Гарево гр

Наименование поселения и населенного пункта	
на русском	на коми
пст Журавский д Карпушевка с Коровий Ручей д Чукчино	Журавской скп Карпушев гр Мёскашор с Чукчин гр
<b>Сельское поселение «Нерица»</b>	<b>«Неридз» сикт овмӧдчӧмин</b>
Административный центр – с Нерица	
с Нерица	Неридз с
<b>Сельское поселение «Окунев Нос»</b>	<b>«Окунев Нос» сикт овмӧдчӧмин</b>
Административный центр – с Окунев Нос	
д Крестовка с Окунев Нос	Крестовка гр Окунев Нос с
<b>Сельское поселение «Среднее Бугаево»</b>	<b>«Бугаев» сикт овмӧдчӧмин</b>
Административный центр – с Среднее Бугаево	
д Верхнее Бугаево с Среднее Бугаево	Вылыс Бугаев гр Бугаев с
<b>Сельское поселение «Трусово»</b>	<b>«Трусов» сикт овмӧдчӧмин</b>
Административный центр – с Трусово	
д Мыла д Нонбург д Рочево с Трусово д Филиппово	Мыла гр Нонбур гр Рочев гр Трусов с Филиппов гр
<b>Сельское поселение «Уег»</b>	<b>«Уег» сикт овмӧдчӧмин</b>
Административный центр – с Уег	
д Мыза с Уег	Мыза гр Уег с
<b>Сельское поселение «Усть-Цильма»</b>	<b>«Чилимдін» сикт овмӧдчӧмин</b>
Административный центр – с Усть-Цильма	
д Бор д Высокая Гора д Сергеево-Щелья пст Синегорье с Усть-Цильма	Бор гр Высокой Гора гр Сергеево Щелья гр Синегорье скп Чилимдін с
<b>Сельское поселение «Хабариха»</b>	<b>«Хабариха» сикт овмӧдчӧмин</b>
Административный центр – с Хабариха	
д Бык с Хабариха	Бык гр Хабариха с

**ИЗМЕНЕНИЯ В АДМИНИСТРАТИВНО-ТЕРРИТОРИАЛЬНОМ ДЕЛЕНИИ  
КОМИ АССР с 1956 по 1960 годы**

**(с момента первого издания справочника до второго издания)**

Районы и города	Содержание изменения	Дата	
Железнодорожный	Поселок Тракт отнесен к категории поселков городского типа и в связи с этим упразднен Трактовский сельсовет.	30 сентября 1958 года	
	Упразднен Чернореченский сельсовет с передачей его территории в состав Вожаёльского поссовета.	2 марта 1959 года	
	Объединены: Ёсерский и Ропчинский сельсоветы в один Ёсерский. Шошецкий и Онежский – в один Шошецкий сельсовет.	2 марта 1959 года 2 марта 1959 года	
Ижемский	Объединены: Мохченский и Гамский сельсоветы в один Мохченский. Сизябский и Бакуринский – в один Сизябский сельсовет. Деревня Пильегор Щельяюрского сельсовета передана в состав Няшабожского сельсовета.	2 марта 1959 года 2 марта 1959 года 18 августа 1959 года	
	Койгородский	Вновь образован Верхне-Туруньинский сельсовет с центром в поселке Верхняя Турунья.	28 декабря 1959 года
	Летский	Объединены Летский и Гостиногорский сельсоветы в один Летский.	2 марта 1959 года
Печорский	Переименован Кожвинский район в Печорский и упразднен Усть-Усинский район с передачей его территории в состав Печорского района.	27 апреля 1959 года	
	Упразднен Ошкурьинский поссовет. Его территория передана Усть-Усинскому сельсовету.	2 марта 1959 года	
	Поселок Берёзовка отнесен к категории поселков городского типа.	8 апреля 1958 года	
	Переименован поселок Глушь в поселок Зеленоборск.	3 июня 1959 года	
	Глушский сельсовет переименован в Зеленоборский сельсовет.	18 августа 1959 года	
	Поселок городского типа Кырта отнесен к категории сельских поселений. В связи с этим Кыртинский поселковый Совет преобразован в сельский Совет с центром в поселке Кырта.	8 апреля 1958 года	
	Перенесен центр Концеборского сельсовета из села Концебор в поселок Кедровый Шор.	28 сентября 1959 года	
Помоздинский	Населенный пункт Захар-Вань Мутноматерикского сельсовета перечислен в состав Щельябожского сельсовета.	21 июля 1956 года	
	Перенесен центр Лебяжского сельсовета из села Лебяжск в деревню Парчъ.	28 апреля 1956 года	
Прилузский	Объединены сельсоветы: Лоемский и Лёхтинский в один Лоемский; Спаспурубский и Порубский – в один Спаспурубский.	2 марта 1959 года	
	Сторожевский	Объединены Нёбдинский и Важкурский сельсоветы в один Нёбдинский.	2 марта 1959 года
Сыктывдинский	Из состава Сыктывдинского района передан в административное подчинение Сыктывкарскому горсовету Слободской сельсовет.	30 сентября 1958 года	
	Перенесен центр Лопьинского сельсовета из починка Ягью в поселок Кемьяр с сохранением прежнего наименования сельского Совета.	30 марта 1957 года	
Сысольский	Объединены Куратовский и Сталинский сельсоветы в один Куратовский сельсовет.	2 марта 1959 года	
Троицко-Печорский	Переименованы: поселок Тыбью – в поселок Комсомольск-на-Печоре; поселок Пожег – в поселок Знаменка.	21 мая 1957 года 27 марта 1959 года	
	Перенесен центр Мамыльского сельсовета из села Мамыль в поселок Знаменка.	27 марта 1959 года	
	Усть-Вымский	Поселок Нюмлод Гамского сельсовета перечислен в состав Семуковского сельсовета.	18 августа 1959 года
Усть-Вымский	Объединены Кожмудорский и Коквицкий сельсоветы в один Кожмудорский.	2 марта 1959 года	
	Поселок городского типа Микунь преобразован в город районного подчинения с сохранением за ним прежнего наименования.	23 марта 1959 года	

Районы и города	Содержание изменения	Дата
Усть-Цилемский	Перенесен центр Росвинского сельсовета из села Росвино в поселок Медвежка и в связи с этим Росвинский сельсовет переименован в Медвежский сельсовет. Объединены Новоборский и Медвежский сельсоветы в один Новоборский.	29 ноября 1957 года 2 марта 1959 года
г. Воркута	Хановейский, Усть-Воркутинский и Елецкий поссоветы из состава Интинского района переданы в административное подчинение Воркутинскому горсовету. Упразднен Усть-Воркутинский поссовет с передачей его территории Елецкому поссовету. Из Ненецкого национального округа Архангельской области приняты и административно подчинены Воркутинскому горсовету посёлки городского типа Хальмер-Ю и Цементнозаводский. Отнесены к категории посёлков городского типа: поселок Заполярный; поселок Промышленный.	16 октября 1957 года 24 мая 1958 года 18 ноября 1959 года 30 ноября 1956 года 30 ноября 1956 года
г. Инта	Город Инта Интинского района отнесён к категории городов республиканского (АССР) подчинения, и объединены Интинский городской и Интинский районный Совет в один Интинский городской Совет депутатов трудящихся с сохранением Интинского района как территориальной единицы. Поселок Сивая Маска отнесен к категории поселков городского типа, в связи с этим Сивомаскинский сельсовет упразднен.	28 сентября 1957 года 29 ноября 1957 года
г. Сыктывкар	Населённые пункты Слобода и Слободской рейд отнесены к категории поселков городского типа, и в связи с этим упразднен Слободской сельсовет. Упразднены Кочпонский и Тентюковский сельсоветы, их территории административно подчинены Сыктывкарскому горсовету.	30 сентября 1958 года 3 января 1959 года
г. Ухта	Город Ижма переименован в город Сосногорск. Поселок Ираэль отнесен к категории посёлков городского типа. Перенесен центр Извайльского сельсовета из села Извайль в поселок Рудник. Деревня Крутая Извайльского сельсовета передана в административное подчинение Вой-Вожскому поссовету. Объединены Ухтинский городской и Ухтинский районный Совет в один Ухтинский городской Совет депутатов трудящихся с сохранением Ухтинского района как территориальной единицы.	27 июня 1957 года 8 апреля 1958 года 21 июля 1958 года 21 июля 1956 года 13 декабря 1957 года

**ИЗМЕНЕНИЯ В АДМИНИСТРАТИВНО-ТЕРРИТОРИАЛЬНОМ ДЕЛЕНИИ  
КОМИ АССР С 1960 ПО 1968 годы**

**(с момента второго издания справочника до третьего издания)**

Наименование района, города	Содержание изменений	Дата
Ижемский	Образован Картаельский сельсовет.	18 января 1961 года
	Упразднен Мошьюгский сельсовет. Населенные пункты Мошьюга и Щель переданы в состав Мохченского сельсовета, Том, Койю и Картаель – в состав Картаельского сельсовета.	18 января 1961 года
	Населенный пункт Щельяур отнесен к категории рабочих поселков.	26 апреля 1962 года
	Исключены из учетных данных:	
	поселок Вой-Вож Ижемского сельсовета;	28 октября 1963 года
Княжпогостский	поселок Нырос Ижемского сельсовета;	10 июня 1965 года
	поселок Лямчина Сизябского сельсовета.	30 марта 1966 года
	Зарегистрирован вновь возникший населенный пункт на территории Картаельского сельсовета – поселок Междуречье.	30 июля 1965 года
	Перечислены населенные пункты:	
	Усть-Коин и Вугдино из Веслянского сельсовета – в состав Мещурского сельсовета;	19 января 1963 года
	Ветью и Кыдзьдино из Турьинского сельсовета – в состав Ветьинского сельсовета;	16 января 1965 года
	поселок Кылтово из Серёговского сельсовета передан в административное подчинение Железнодорожному поссовету.	16 января 1965 года
	Перенесен центр Веслянского сельсовета из села Весляна в поселок Ветью и переименован Веслянский сельсовет в Ветьинский сельсовет.	16 января 1965 года
	Исключены из учетных данных:	
	Деревни Керос, Модлапов, Маркорд, поселки Пурьсь, Верхний 53 квартал, Ближний, Десятый лесопункт и Южный Месью;	26 октября 1964 года
	поселок Микуньский ДОК Железнодорожного поссовета;	30 июля 1965 года
	поселок Пожема Шошечкого сельсовета.	30 июля 1965 года
	Зарегистрированы вновь возникшие населенные пункты:	
	на территории Ветьинского сельсовета – поселок Орсью;	16 января 1965 года
	на территории Турьинского сельсовета – поселок Брусничный.	16 января 1965 года
Объединены как фактически слившиеся между собой в один населенный пункт:		
поселки Весляна и Чернореченский Вожаельского поссовета – в поселок Чернореченский;	26 мая 1965 года	
деревня Вейпом и село Княжпогост Княжпогостского сельсовета – в село Княжпогост;	26 мая 1965 года	
деревни Кокпом, Ыбйив, Ягпом и село Шошка Шошечкого сельсовета – в село Шошка;	26 мая 1965 года	
деревни Бор, Зарчье, Ольвидзь, Усолье и село Серёгово – в село Серёгово;	26 мая 1965 года	
деревни Раковицы и Седмырья Княжпогостского сельсовета – в деревню Раковицы;	26 мая 1965 года	
поселки Кылтово-1 и Кылтово-2 Железнодорожного поссовета – в поселок Кылтово;	26 мая 1965 года	
поселок Чинья-Ворык и ж-д ст Чинья-Ворык – в поселок Чинья-Ворык.	30 июля 1965 года	
Корткеросский	Перечислены населенные пункты:	
	поселок Усть-Локчим из Пезмогского сельсовета – в состав Корткеросского сельсовета.	16 июля 1962 года
	Озельский сельсовет с населенными пунктами село Озёл и деревня Сейты передан в состав Сыктывдинского района.	14 января 1965 года
	Аныбский сельсовет передан в состав Усть-Куломского района.	24 ноября 1966 года
	Образованы Аныбский сельсовет с центром в селе Аныб, Вомынский сельсовет - с центром в селе Вомын.	13 января 1965 года
	Образован Приозёрный сельсовет с центром в поселке Приозёрный.	24 ноября 1966 года
Переименован поселок Первый участок Корткеросского сельсовета в поселок Теребей.	10 декабря 1965 года	

Наименование района, города	Содержание изменений	Дата
Койгородский	Исключены из учетных данных: поселки Второй участок и Позтыкерос;	24 апреля 1964 года
	поселки Быкты, починки Ильинка и Максим;	26 октября 1964 года
	поселок Емельстан Лопыдинского сельсовета;	10 июня 1965 года
	поселки Сирпач и Чёвьюдор Подтыбокского сельсовета;	10 июня 1965 года
	поселки Нёбью и Усть-Вишера Сторожевского сельсовета;	10 июня 1965 года
	поселок Четдино Мординского сельсовета.	24 ноября 1966 года
	Объединены как фактически слившиеся между собой: деревня Гришинск и село Вомын Вомынского сельсовета в один населенный пункт – в село Вомын.	24 ноября 1966 года
	Зарегистрированы вновь возникшие населенные пункты: на территории Позтыкеросского сельсовета – поселок Веселовка;	24 ноября 1966 года
	на территории Приозёрного сельсовета – поселок Северный.	24 ноября 1966 года
	Зарегистрирован вновь возникший населенный пункт на территории Палаузского сельсовета с присвоением ему наименования поселок Иванчемья.	26 мая 1965 года
	Исключены из учетных данных: поселок Рябиновка Верхне-Туруньинского сельсовета;	26 мая 1965 года
	деревни Шутово и Катыд (Верховье) Коберского сельсовета;	26 мая 1966 года
	поселок 9 км Кузьельского сельсовета, деревня Лукшино Койгородского сельсовета и зимовка Чёрная Кажимского поссовета;	31 августа 1966 года
населенный пункт Починок и деревня Артюхино Коберского сельсовета.	24 ноября 1966 года	
Вновь образован Подзский сельсовет.	9 июля 1966 года	
Палаузский сельсовет передан в состав Сысольского района.	9 июля 1966 года	
Переименован поселок Комская База в поселок Ком.	15 октября 1966 года	
Прилузский	Объединены как фактически слившиеся между собой в один населенный пункт: село Койгородок (Вадор) и деревня Погост Койгородского сельсовета – в село Койгородок;	30 сентября 1965 года
	деревни Гурган, Казанцево и Пижгин Койгородского сельсовета – в деревню Гурган;	30 сентября 1965 года
	село Грива и деревня Чоййив Гривенского сельсовета – в село Грива;	31 августа 1966 года
	село Грива и деревня Завраг Гривенского сельсовета – в село Грива;	5 сентября 1967 года
	деревни Пустошь-1 и Пустошь-2 Ужгинского сельсовета – в деревню Пустошь;	5 сентября 1967 года
	село Ужга и деревни Погост и Ыбпом Ужгинского сельсовета – в село Ужга.	5 сентября 1967 года
	Приняты из Кировской области в административное обслуживание бывшего Летского района, ныне Прилузского района, поселки Чурью (55 кв.), Лесной (335 кв.) и 81 квартал, включены эти поселки в состав Верхолузского сельсовета.	9 января 1960 года
	Из Лальского района Кировской области принят в состав Лоемского сельсовета поселок Коржинский.	17 января 1961 года
	Переименованы населенные пункты: поселок Квартал 206 Ношульского сельсовета – в поселок Седка;	10 декабря 1965 года
	поселок Квартал 235 Ношульского сельсовета – в поселок Айвож;	10 декабря 1965 года
	поселок Квартал 236 Ношульского сельсовета – в поселок Верхняя Седка;	10 декабря 1965 года
	поселок Мехбаза Ношульского сельсовета – в поселок Чекша.	10 декабря 1965 года
	Перечислены поселки кварталов 206, 235 и 236 из Чернышского сельсовета в состав Ношульского сельсовета;	31 мая 1960 года
поселок Мутницкий льнозавод из Гурьевского сельсовета – в состав Мутницкого сельсовета;	29 сентября 1966 года	
поселок Гыркашор из Объячевского сельсовета – в состав Чёрнышского сельсовета.	5 сентября 1967 года	
Поселки Чурью и Лесное Верхолузского сельсовета переданы в административно-хозяйственное обслуживание Мурашинского района Кировской области без изменения границы территории Коми АССР и Кировской области.	27 августа 1963 года	
Объединены как фактически слившиеся между собой в один населенный пункт: деревни Малая Борисовская, Тупеговская, Юговская и село Объячево (Борисовская) – в село Объячево;	30 сентября 1965 года	

Наименование района, города	Содержание изменений	Дата
	деревни Мельница, Монастырь и Малая Тупеговская Объячевского сельсовета – в деревню Тупеговская;	30 сентября 1965 года
	деревни Беляевская и Марковская Объячевского сельсовета – в деревню Беляевская;	30 сентября 1965 года
	поселки Ожиндор и РТС Объячевского сельсовета – в поселок Ожиндор;	30 сентября 1965 года
	деревни Гавриловская и Ивановская Лоемского сельсовета – в деревню Ивановская;	30 сентября 1965 года
	деревни Галактионовская, Степановская и Филипповская Лоемского сельсовета – в деревню Галактионовская;	30 сентября 1965 года
	деревни Кузнецовская-1 и Кузнецовская-2 Лоемского сельсовета – в деревню Кузнецовская;	30 сентября 1965 года
	деревни Визилевская, Миленская и Уркинская Лоемского сельсовета – в деревню Уркинская;	30 сентября 1965 года
	деревни Заостровская и Запольская Лоемского сельсовета – в деревню Запольская;	30 сентября 1965 года
	деревни Вотинская, Перинская и Семёновская-I Лоемского сельсовета – в деревню Вотинская;	30 сентября 1965 года
	деревни Козловская и Ракинская Лоемского сельсовета – в деревню Козловская;	30 сентября 1965 года
	деревни Тарбиевская и Грамаковская Лоемского сельсовета – в деревню Тарбиевская;	30 сентября 1965 года
	деревни Матвеевская и Прислонская Лоемского сельсовета – в деревню Матвеевская;	30 сентября 1965 года
	деревни Гарь-1 и Гарь-2 Лоемского сельсовета – в деревню Гарь;	30 сентября 1965 года
	деревни Колеговская и Лехта Лоемского сельсовета – в деревню Лехта;	30 сентября 1965 года
	деревня Пустыня и село Спаспору́б (Шиловская) Спаспору́бского сельсовета – в село Спаспору́б;	30 сентября 1965 года
	поселки База Мехлесопункта и Кыдзя-Видзь Читаевского сельсовета – в поселок Кыдзя-Видзь;	30 сентября 1965 года
	деревни Миляшевская и Чуркинчи Читаевского сельсовета – в деревню Миляшевская;	30 сентября 1965 года
	деревни Первый Бор, Лябовская, Тереховская и село Ношуль (Второй Бор) – в село Ношуль;	30 сентября 1965 года
	починок Бурлак и деревня Лузмодпов Ношульского сельсовета – в деревню Лузмодпов;	30 сентября 1965 года
	деревни Горбуновская и Рай Ношульского сельсовета – в деревню Горбуновская;	30 сентября 1965 года
	деревни Якутинская и Кузьминская Ношульского сельсовета – в деревню Якутинская;	30 сентября 1965 года
	село Летка (Выставка), деревни Евка-Шор, Кочергинская, Моровская, Печище, Прислон, Почнорыс и Погост Летского сельсовета – в село Летка;	30 сентября 1965 года
	село Гурьевка, деревни Романовка и Шептуны Гурьевского сельсовета – в село Гурьевка;	30 сентября 1965 года
	деревни Бердышевская, Васьковчи, Каловская, Пакшинская, Поруб-Кеповская, Раевская и Трошинская Спаспору́бского сельсовета – в деревню Поруб-Кеповская;	27 октября 1965 года
	деревни Бор, Боровская, Немцовская, Подсосновская и Поруб – в деревню Поруб;	27 октября 1965 года
	село Спаспору́б, деревни Васильевская, Гарь и Карповская – в село Спаспору́б;	27 октября 1965 года
	деревни Матвеевская и Урнышевская – в деревню Урнышевская;	27 октября 1965 года
	деревни Кулига и Чинячево – в деревню Кулига;	27 октября 1965 года
	деревня Койтановская и село Чёрныш Чёрнышского сельсовета – в село Чёрныш;	24 ноября 1966 года
	деревня Казань и село Слудка Слудского сельсовета – в село Слудка;	24 ноября 1966 года
	село Верхолузье и деревня Луза Верхолузского сельсовета – в село Верхолузье;	29 сентября 1966 года
	поселки Мутница и Мутницкий Льнозавод – в поселок Мутница;	29 сентября 1966 года
	Ловлинский и Ношульский сельсоветы – в один Ношульский сельсовет.	24 ноября 1966 года
	Исключены из учетных данных населенные пункты:	
	Пронинский и Голубко-Шор Гурьевского сельсовета;	24 ноября 1966 года
	Лоббож и Петра-Шор Летского сельсовета;	24 ноября 1966 года
	Верхняя Мутница, Верхний Лун-Вож, Изъя-Шор, Русская Слота, Вавилон, Афанасьевка Мутницкого сельсовета;	24 февраля 1962 года

Наименование района, города	Содержание изменений	Дата
Сыктывдинский	Южный Прокопьевского сельсовета;	24 февраля 1962 года
	поселки Керка-Шор, Яг-Шордин и починок Ягель Объячевского сельсовета;	30 сентября 1965 года
	деревни Бергач, Кокорин, Матяш, Скоба, поселки Данил и Трепоздин Матяшского сельсовета;	30 сентября 1965 года
	поселок Средний Тулом Читаевского сельсовета;	30 сентября 1965 года
	деревня Ердаки Летского сельсовета;	30 сентября 1965 года
	поселок Изъя-Шор и деревня Полово Прокопьевского сельсовета;	30 сентября 1965 года
	поселки Квартал 173 и Гагвож, деревня Десятка и починок Самкочой Ношувского сельсовета;	30 сентября 1965 года
	деревня Кузьдав и починок Кузьдав Спаспурубского сельсовета;	27 октября 1965 года
	починок Котельница Лоемского сельсовета;	30 марта 1966 года
	поселок Старая База Матяшского сельсовета;	30 марта 1966 года
	поселок Старый Кельсей Верхолузского сельсовета;	30 марта 1966 года
	деревня Пятидворка Ношувского сельсовета;	30 марта 1966 года
	деревня Девятка Ношувского сельсовета;	24 ноября 1966 года
	деревня Казаково Верхолузского сельсовета;	24 ноября 1966 года
	деревня Быково Прокопьевского сельсовета;	24 ноября 1966 года
	деревня Кольвож Чёрнышского сельсовета;	24 ноября 1966 года
	поселок Квартал 81 Верхолузского сельсовета;	24 ноября 1966 года
	починок Русский Гурейвож Мутницкого сельсовета.	5 сентября 1967 года
	Центр Матяшского сельсовета из поселка Прилузье перенесен в поселок Велдорья с сохранением прежнего наименования сельсовета.	29 сентября 1966 года
	Центр Матяшского сельсовета из поселка Велдорья перенесен в поселок Ваймос с переименованием в Ваймосский сельсовет.	5 июня 1968 года
	Поселки Ваймос и Бедвож переданы из Ношувского сельсовета в состав Матяшского сельсовета.	5 июня 1968 года
	Перечислены:	
	деревня Морово Вильгортского сельсовета в состав Лозымского сельсовета;	28 марта 1962 года
	поселок при ж-д станции Койты Зеленецкого сельсовета передан в административное подчинение Эжвинскому поссовету пригородной зоны города Сыктывкара.	30 сентября 1965 года
	Исключены из учетных данных:	
	деревни Малая Парма, Поповгрезд, Чудопи;	24 апреля 1964 года
	поселки Боевик, Верхний Позялом, Верхний Пычим, Второй Участок, Койты, Начера, Нижний Коччойяг, Новый Пычим, Осник, Позтыкерес, РТС, Руд-Шор, Сирзавод, Усть-Ворью, Черная Речка;	24 апреля 1964 года
	починки Видзью, Кузьмагрезд, Максимовка, Нилыдзь, Стобью, Усть-Нилыдзь, Чиблега, Юська-Лопью;	24 апреля 1964 года
	починок Ворью;	30 ноября 1964 года
	поселок Тылаю Вильгортского сельсовета;	30 июля 1965 года
	поселок Нижний Джепт Ясногского сельсовета;	30 июля 1965 года
	поселки Согыр и Певк Пажгинского сельсовета;	30 июля 1965 года
	поселок Паншор Вильгортского сельсовета, поселок Морово Лозымского сельсовета, починок Матвейгрезд и поселок Важью Ясногского сельсовета;	31 августа 1966 года
деревня Красная Горка Вильгортского сельсовета, деревня Няйтшорбок и поселок Усть-Ясног Ибского сельсовета, поселок Сывшор Лозымского сельсовета, починок Рудник Лопьинского сельсовета, деревня Белозерск и поселок Кылог Часовского сельсовета, поселок Ипатовский Шиладорского сельсовета, поселки Верхний Важью, Джепт, Ильягрезд и починок Поворот Ясногского сельсовета, деревня Ольвыв Палевицкого сельсовета, поселок Нижний Карнааель Нювчимского поссовета.	5 сентября 1967 года	
Зарегистрированы вновь возникшие населенные пункты:		
поселок Поинга на территории Ясногского сельсовета и поселок Язель на территории Часовского сельсовета.	26 мая 1965 года	
Переименованы населенные пункты:		
поселок Верхний Коччойяг – в поселок Коччойяг;	26 мая 1965 года	
поселок Нижний Пычим – в поселок Пычим;	26 мая 1965 года	
поселок Нижний Позялом – в поселок Позялом;	26 мая 1965 года	
поселок Опытное Поле – в поселок Еляты.	26 мая 1965 года	



Наименование района, города	Содержание изменений	Дата
	<p>Переименован Лопьинский сельсовет в Кемьярский сельсовет.</p> <p>Объединены как фактически слившиеся между собой в один населенный пункт:  деревни Дав и Ягвыв Вильгортского сельсовета – в деревню Дав;  деревни Ляпыдпом, Якощ и Ляпыд Вильгортского сельсовета – в деревню Ляпыд;  деревни Ветевгрезд, Грезд, Седьяково и село Вильгорт – в село Вильгорт;  деревни Дорошпьян, Верхний Парчег, Нижний Парчег, Пешкапиян, Шордор и Ягвыв Зеленецкого сельсовета – в деревню Парчег;  деревни Пыдигрезд, Любимгрезд, Вылысгрезд и село Зеленец – в село Зеленец;  деревни Гыбад, Лобангрезд, Пыдигрезд, Сотчемвыв и село Лозым– в село Лозым;  деревни Гарья-Чоййив и Гарья-Кируль Пажгинского сельсовета – в деревню Гарья;  деревни Няйт-Шор, Леваяпьян, Кируль, Варукпян и село Пажга – в село Пажгу;  деревни Чибин и Пажга-Чоййив Пажгинского сельсовета – в деревню Пажга-Чоййив;  деревни Улыс Савапиян и Савапиян Пажгинского сельсовета – в деревню Савапиян;  деревни Гервасьдор и Ивановка Палевицкого сельсовета – в деревню Ивановка;  деревни Свеждор и Сотчемвыв Палевицкого сельсовета – в деревню Сотчемвыв;  деревни Ягсэрег, Якощ и село Шошка – в село Шошку;  деревни Вадкерос, Чалин, Эжавыв, Кулига и Мальцевгрезд Ибского сельсовета – в деревню Мальцевгрезд;  деревни Елькерос, Ель, Чулиб, Погост, Серд, Степановка, Вадор, Давдор, Прислон и село Иб Ибского сельсовета – в село Иб;  деревни Подгорье, Тюрняпи и Каргорт Ибского сельсовета – в деревню Каргорт;  деревни Гыбад, Лопишор, Захарово Ибского сельсовета – в деревню Захарово;  деревни Худяево и Дав Вильгортского сельсовета – в деревню Дав;  поселок Пичипашня и починок Захаровка Вильгортского сельсовета – в поселок Пичипашня;  деревня Ванегрезд и село Зеленец Зеленецкого сельсовета – в село Зеленец;  деревни Верхний Койтыбож и Нижний Койтыбож Зеленецкого сельсовета – в деревню Койтыбож;  деревни Нижний Чукачой и Верхний Чукачой Зеленецкого сельсовета – в деревню Чукачой;  деревни Вилядь и Парчег Зеленецкого сельсовета – в деревню Парчег;  деревни Жидача и Захарово Ибского сельсовета – в деревню Захарово;  деревни Вылысгрезд, Шорсай и село Лозым Лозымского сельсовета – в село Лозым;  село Пажга и деревни Давдор и Пажга-Чоййив Пажгинского сельсовета – в село Пажга;  деревни Рой и Гарья Пажгинского сельсовета – в деревню Гарья;  деревни Пашня-Кируль и Разгорт Пажгинского сельсовета – в деревню Разгорт;  деревни Даньдор и Сотчемвыв Палевицкого сельсовета – в деревню Сотчемвыв;  деревня Яг и село Палевицы Палевицкого сельсовета – в село Палевицы;  деревни Елегрезд, Жуод, Курьядор и село Шошка Шошкинского сельсовета – в село Шошка.</p>	<p>5 сентября 1967 года</p> <p>26 мая 1965 года</p> <p>30 июля 1965 года</p> <p>30 июля 1965 года</p> <p>30 июля 1965 года</p> <p>30 июля 1965 года</p> <p>30 июля 1965 года</p> <p>30 июля 1965 года</p> <p>30 июля 1965 года</p> <p>30 июля 1965 года</p> <p>30 июля 1965 года</p> <p>30 июля 1965 года</p> <p>30 июля 1965 года</p> <p>30 июля 1965 года</p> <p>30 июля 1965 года</p> <p>30 июля 1965 года</p> <p>30 июля 1965 года</p> <p>30 июля 1965 года</p> <p>5 сентября 1967 года</p> <p>5 сентября 1967 года</p> <p>5 сентября 1967 года</p> <p>5 сентября 1967 года</p> <p>5 сентября 1967 года</p> <p>5 сентября 1967 года</p> <p>5 сентября 1967 года</p> <p>5 сентября 1967 года</p> <p>5 сентября 1967 года</p> <p>5 сентября 1967 года</p> <p>5 сентября 1967 года</p> <p>5 сентября 1967 года</p> <p>5 сентября 1967 года</p> <p>5 сентября 1967 года</p> <p>5 сентября 1967 года</p> <p>5 сентября 1967 года</p> <p>5 сентября 1967 года</p> <p>5 сентября 1967 года</p> <p>5 сентября 1967 года</p> <p>5 сентября 1967 года</p> <p>5 сентября 1967 года</p> <p>5 сентября 1967 года</p> <p>5 сентября 1967 года</p>
Сысольский	<p>Переданы из Вотчинского сельсовета населенные пункты Вадыб в состав Кунибского сельсовета и Горсиб в состав Пыёлдинского сельсовета.</p> <p>Переименованы :</p> <p>деревня Сталино Куратовского сельсовета – в деревню Заречное;</p> <p>поселок РТС Кунибского сельсовета – в поселок Вожашор и деревня Понгорттуй Межадорского сельсовета – в деревню Сыктывдор.</p> <p>Объединены как фактически слившиеся между собой в один населенный пункт:  деревни Васькингрезд, Гуран, Звенигород, Колеговская, Колегчойпом, Ляпо, Малый Погост, Модлапов, Морозово, Нижний Конец, Пачагрезд, Райпромкомбинат, Торкино, Трошкино и село Визинга – в село Визинга;  деревни Тимагрезд и Велпом Вотчинского сельсовета – в деревню Велпом;  деревни Киляньчой и Ляпин Вотчинского сельсовета – в деревню Ляпин;  деревни Вичкодор, Монастырь и село Пыёлдино (Каргорт) – в село Пыёлдино;</p>	<p>31 марта 1961 года</p> <p>29 марта 1962 года</p> <p>11 мая 1967 года</p> <p>30 ноября 1964 года</p> <p>30 сентября 1965 года</p> <p>30 сентября 1965 года</p> <p>30 сентября 1965 года</p>

Наименование района, города	Содержание изменений	Дата
Троицко-Печорский	деревни Вадор, Онисьгрезд и Митюшсикт Визингского сельсовета – в деревню Митюшсикт;	30 марта 1966 года
	деревни Гуреевка и Мельниковчи Куратовского сельсовета – в деревню Мельниковчи;	30 марта 1966 года
	деревни Габовцы, Гориновцы и село Куратово (Погост) Куратовского сельсовета – в село Куратово;	30 марта 1966 года
	деревни Митюшсикт и Ягвыв Визингского сельсовета – в деревню Митюшсикт;	29 сентября 1966 года
	поселок Лензаводский и село Куниб – в село Куниб;	24 ноября 1966 года
	поселки Санаторий и Первомайский Кунибского сельсовета – в поселок Первомайский;	24 ноября 1966 года
	деревня Ластаном и село Межадор Межадорского сельсовета – в село Межадор;	5 сентября 1967 года
	деревни Шорсай и Аныб Межадорского сельсовета – в деревню Шорсай;	5 сентября 1967 года
	деревни Верхний Конец, Малое Носково, Коршуново и Черанёво Визингского сельсовета – в деревню Горьковская;	17 мая 1968 года
	деревни Дикоево, Рай и Кычаньб Визингского сельсовета – в деревню Рай.	17 мая 1968 года
	Исключены из учетных данных:	
	деревни Бездубово, Джуджид-Норыс, Жуодбок, Копса, Потевсикт, Протока, Ручкачай;	30 ноября 1964 года
	починки Вурккодж, Пододзышор, Вадчирыб;	30 ноября 1964 года
	поселки Вад, Квартал 131, Верхняя Иванчомья, Сопью, Средняя Иванчомья и Нижняя Иванчомья;	30 ноября 1964 года
	Зимовка Комского сельсовета и Зимовка Гривенского сельсовета;	30 ноября 1964 года
	деревня Чаринсикт Пыёлдинского сельсовета;	30 сентября 1965 года
	деревня Жуод Чухломского сельсовета;	30 сентября 1965 года
	деревни Дзюзов, Тыдор и починок Лемница-Шор Куратовского сельсовета;	30 сентября 1965 года
	поселок Межадорская Курья Чухломского сельсовета;	29 сентября 1966 года
	поселок ГЭС Межадорского сельсовета;	24 ноября 1966 года
	починок Видзас Межадорского сельсовета;	5 сентября 1967 года
	починок Вепра Гагшорского сельсовета;	5 сентября 1967 года
	поселок Горсиб Пыёлдинского сельсовета;	5 сентября 1967 года
	деревни Кыкашор и Высогор Куратовского сельсовета;	5 сентября 1967 года
	поселок Важпушуп Чухломского сельсовета.	5 сентября 1967 года
	Зарегистрирован вновь возникший населенный пункт на территории Кунибского сельсовета с присвоением ему наименования поселок Копса.	26 мая 1965 года
	Зарегистрирован на территории Пыёлдинского сельсовета вновь возникший населенный пункт с присвоением ему наименования поселок Куим-Вож.	17 мая 1968 года
	Перечислены:	
Подчерский сельсовет – в состав Печорского района.	30 июля 1960 года	
Дутовский и Савиноборский сельсоветы – в административное подчинение Ухтинскому городскому Совету депутатов трудящихся;	11 марта 1968 года	
поселок Тэбук – на административное обслуживание Ухтинскому городскому Совету без изменения административной границы между районами;	6 мая 1961 года	
поселок Ленавож из Митрофановского сельсовета – в состав Савиноборского сельсовета пригородной зоны города Ухты;	11 марта 1968 года	
поселок Ленавож пригородной зоны города Ухты – в административное обслуживание Митрофановскому сельскому Совету депутатов трудящихся Троицко-Печорского района без изменения административной границы.	8 апреля 1968 года	
В связи с передачей Подчерского сельсовета в состав Печорского района частично изменены границы между Троицко-Печорским и Печорским районами.	12 августа 1961 года	
В связи с передачей Дутовского и Савиноборского сельсоветов, а также поселка Ленавож Митрофановского сельсовета Троицко-Печорского района в административное подчинение Ухтинскому городскому Совету депутатов трудящихся внесены изменения в административную границу между Троицко-Печорским районом и городом Ухта.	15 марта 1968 года	
Объединены:		
Ичетдинский и Дутовский сельсоветы – в один Дутовский сельсовет;	21 января 1961 года	
Лемтыбожский и Дутовский сельсоветы – в один Дутовский сельсовет.	2 октября 1963 года	
Утверждена поселковая черта рабочего поселка Нижняя Омра.	31 мая 1960 года	
Перенесены центры Еремеевского сельсовета из села Еремеево в поселок Приуральский и Митрофановского сельсовета из села Митрофаново в поселок Митрофандикост без изменения наименований сельсоветов.	30 июля 1965 года	

Наименование района, города	Содержание изменений	Дата
	<p>Объединены как фактически слившиеся между собой в один населенный пункт: деревня Лемты и поселок Лемты Дутовского сельсовета – в поселок Лемты; поселок Союно-1 и поселок Союно-2 Дутовского сельсовета – в поселок Союно; деревня Габо и поселок Приуральский Еремеевского сельсовета – в поселок Приуральский.</p> <p>Зарегистрированы вновь возникшие населенные пункты: на территории Савиноборского сельсовета – поселок Нефтепечорск; на территории Усть-Илычского сельсовета – поселок Палью.</p> <p>Исключены из учетных данных: деревни Порог, Педе, Дёме и починок Шежимдикост; поселки Вятская Курья, Гудырья, Зимовьеель, Кузьдибож, Лебяжск, Протока, Сплавной, Усть-Кылым и починок Мичаю Дутовского сельсовета; поселок Кылым и починок Амбарная Савиноборского сельсовета; поселки Едьёл и Седьёл Митрофановского сельсовета; поселки Диньёл-1, Мартовка, починок Ньюмылга и Расью Троицко-Печорского сельсовета; поселки Новый, Рошаёл, Проковидзбож, Челач и починок Ванька-Иван Усть-Илычского сельсовета; деревня Кустово и починок Кордон Курьинского сельсовета; поселок Габо и починок Когыль, Митька-Керка и Шантым Еремеевского сельсовета; поселок Ичетди Дутовского сельсовета; поселок Щердино-2 Савиноборского сельсовета; поселок Запань Троицко-Печорского сельсовета; поселки Большая Ляга, Северный Джебол и Южный Джебол Усть-Илычского сельсовета; починок Долгое Плёсо, Комарово и Чагино Усть-Уньинского сельсовета; поселок Тэбук-1 Митрофановского сельсовета.</p>	<p>30 сентября 1965 года</p> <p>30 сентября 1965 года</p> <p>24 ноября 1966 года</p> <p>24 ноября 1966 года</p> <p>24 ноября 1966 года</p> <p>26 октября 1964 года</p> <p>30 сентября 1965 года</p> <p>30 сентября 1965 года</p> <p>30 сентября 1965 года</p> <p>30 сентября 1965 года</p> <p>30 сентября 1965 года</p> <p>30 сентября 1965 года</p> <p>30 сентября 1965 года</p> <p>30 сентября 1965 года</p> <p>24 ноября 1966 года</p> <p>24 ноября 1966 года</p> <p>24 ноября 1966 года</p> <p>24 ноября 1966 года</p> <p>24 ноября 1966 года</p> <p>29 декабря 1966 года</p>
Удорский	<p>Исключены из учетных данных: деревни Крестово, Кузьнюрд, Малые Чирки и Мыка; поселок Ус Косланского сельсовета и поселок Гобрездин Чупровского сельсовета; деревня Георгиево Усть-Вачергского сельсовета; деревни Малая Усть-Кула и Каща Важгортского сельсовета; деревни Ыбула Пысского сельсовета; деревня Канач Пучкомского сельсовета.</p> <p>Вновь образованы Вожский сельсовет с центром в поселке Вожский и Ёдвинский сельсовет с центром в поселке Ёдва.</p> <p>Зарегистрированы вновь возникшие населенные пункты: поселок Усогорск – на территории Косланского сельсовета; поселки Вожский и Мозындор – на территории Вожского сельсовета; поселки Ёдва и Селог-Вож – на территории Ёдвинского сельсовета.</p>	<p>30 ноября 1964 года</p> <p>24 ноября 1966 года</p> <p>17 мая 1968 года</p> <p>17 мая 1968 года</p> <p>17 мая 1968 года</p> <p>17 мая 1968 года</p> <p>24 ноября 1966 года</p> <p>24 ноября 1966 года</p> <p>24 ноября 1966 года</p>
Усть-Вымский	<p>Вновь образован Вежайский сельсовет с центром в поселке Вежайка.</p> <p>Объединены Вёздинский и Айкинский сельсоветы в один Айкинский сельсовет.</p> <p>Объединены населенные пункты Жешарт, Грезд, Кывтыдпом, Лесобаза и Заводской в один населенный пункт Жешарт и отнесен к категории рабочих поселков.</p> <p>Объединены как фактически слившиеся между собой в один населенный пункт: село Айкино, ж-д станция Айкино и деревня Шежам Айкинского сельсовета – в село Айкино; село Гам, деревни Еноддор, Кадзес и Пакиб Гамского сельсовета – в село Гам; деревни Увпом и Вёздино Айкинского сельсовета – в деревню Вёздино; деревни Батурорд, Вылиб и Арабач Гамского сельсовета – в деревню Арабач; деревни Ямапиорд, Карпорд и Гамлакост Гамского сельсовета – в деревню Гамлакост;</p>	<p>17 января 1961 года</p> <p>17 января 1961 года</p> <p>12 августа 1961 года</p> <p>30 сентября 1965 года</p> <p>30 сентября 1965 года</p> <p>20 июля 1966 года</p> <p>20 июля 1966 года</p> <p>20 июля 1966 года</p>

Наименование района, города	Содержание изменений	Дата
Усть-Куломский	деревня Яг и поселок РТС Гамского сельсовета – в деревню Яг;	20 июля 1966 года
	деревни Ларпиорд, Ненинорд, Закорд, Ончепиорд, Пяторд, Тупиорд, Туискерос и поселок Туискерос Кожмудорского сельсовета – в деревню Туискерос;	20 июля 1966 года
	село Кожмудор и деревня Малый Кожмудор Кожмудорского сельсовета – в село Кожмудор;	20 июля 1966 года
	деревни Кырув, Пальтыдор и Коквицы Кожмудорского сельсовета – в деревню Коквицы;	20 июля 1966 года
	деревни Большое Ванвиздино, Зарецкая, Кагино, Малое Ванвиздино и Вогваздино Усть-Вымского сельсовета – в деревню Вогваздино;	20 июля 1966 года
	деревня Красная Гора и село Усть-Вымь Усть-Вымского сельсовета – в село Усть-Вымь;	20 июля 1966 года
	деревни Нижнее Ерозино и Верхнее Ерозино Усть-Вымского сельсовета – в деревню Ерозино;	20 июля 1966 года
	деревня Щукино и поселок Студенец Усть-Вымского сельсовета – в поселок Студенец;	20 июля 1966 года
	деревни Быков Иб, Горелый Иб, Казанский Иб и Устин Иб Усть-Вымского сельсовета – в деревню Иб;	20 июля 1966 года
	село Межог, поселки Верхний Межог и Нижний Межог Межогского сельсовета – в село Межог;	29 июля 1966 года
	поселок Мадмас и ж-д ст Мадмас Межогского сельсовета – в поселок Мадмас;	29 сентября 1966 года
	поселок Межог и ж-д ст Межог Межогского сельсовета – в поселок Межог;	29 сентября 1966 года
	поселок Вёздино и ж-д ст Вёздино Айкинского сельсовета – в поселок Вёздино;	29 сентября 1966 года
	поселок Шежам и ж-д ст Шежам – в поселок Шежам.	29 сентября 1966 года
	Зарегистрированы вновь возникшие населенные пункты: при ж-д ст Чай – поселок Чай, административно подчинен Микуньскому горсовету;	29 сентября 1966 года
	поселок Сырвож на территории Вежайского сельсовета.	17 января 1961 года
	Переименованы населенные пункты: поселок Кирпичный Завод Айкинского сельсовета – в поселок Черничный;	22 ноября 1966 года
	поселок Промкомбинат Айкинского сельсовета – в поселок Ольховка;	22 ноября 1966 года
	поселок Нефтебаза Межогского сельсовета – в поселок Заручейный;	22 ноября 1966 года
	деревня Попкерос Семуковского сельсовета – в деревню Гажа Керос.	22 ноября 1966 года
	Перечислены: деревня Тыдор из Айкинского сельсовета – в состав Семуковского сельсовета;	18 января 1961 года
	поселок Юромка из Кожмудорского сельсовета – в состав Усть-Вымского сельсовета;	27 февраля 1964 года
	поселок Нюмлод из Семуковского сельсовета – в состав Айкинского сельсовета;	30 сентября 1965 года
	поселок Шежам из Айкинского сельсовета передан в административное подчинение Микуньскому городскому Совету;	29 сентября 1966 года
	деревня Камсамас из Айкинского сельсовета – в состав Гамского сельсовета.	19 января 1968 года
	Исключены из учетных данных: населенные пункты Гуаяг, Кочмес, Роман-Мить и Урал;	27 декабря 1961 года
	деревни Башлыково, Корьев, зимовка Вежайка, поселки Евты и Ертым;	3 декабря 1963 года
	поселок РТС Усть-Вымского сельсовета;	30 сентября 1965 года
	поселок Квартал 105 Айкинского сельсовета;	30 сентября 1965 года
	деревня Зимино и поселок Юромка Усть-Вымского сельсовета;	29 июля 1966 года
	поселок Усть-Сопью Гамского сельсовета;	29 июля 1966 года
	деревня Митерас Айкинского сельсовета;	29 июля 1966 года
	поселок Длинный Ручей Межогского сельсовета;	29 июля 1966 года
поселок Верхний-110 Айкинского сельсовета;	29 сентября 1966 года	
поселок Башлыково Жешартского поссовета.	29 сентября 1966 года	
Объединены сельсоветы: Ручевский и Аныбский – в один Ручевский сельсовет с центром в селе Руч;	29 сентября 1966 года	
Вомынский и Подъельский – в один Подъельский сельсовет с центром в селе Подъельск;	29 сентября 1966 года	
Усть-Немский и Лебяжский – в один Усть-Немский сельсовет с центром в селе Усть-Нем;	29 сентября 1966 года	

Наименование района, города	Содержание изменений	Дата
	Усть-Куломский и Кужбинский – в один Усть-Куломский сельсовет с центром в селе Усть-Кулом.	25 мая 1963 года
	Вновь образованы сельсоветы:	
	Пруцкий с центром в поселке Логиньяг;	25 мая 1963 года
	Базовский с центром в поселке Усть-Нем База;	25 мая 1963 года
	Тимшерский с центром в поселке Тимшер;	25 мая 1963 года
	Кебаньельский с центром в поселке Кебаньель;	25 мая 1963 года
	Парчевский с центром в селе Парчъ.	13 января 1965 года
	Перенесен центр Вольдинского сельсовета из села Вольдино в поселок Ягкодж.	25 мая 1963 года
	Перенесен центр Вольдинского сельсовета из поселка Ягкодж в село Вольдино с сохранением прежнего наименования сельского Совета.	13 января 1965 года
	Упразднен Базовский сельсовет. Его территория с поселками Марковский, Немский, Подколонка и Усть-Нем База переданы в состав Усть-Немского сельсовета.	13 января 1965 года
	Перечислены населенные пункты:	
	Озыг из Деревянского сельсовета – в состав Кужбинского сельсовета, Кебаньель и Куломью из Кужбинского сельсовета – в состав Усть-Куломского сельсовета;	28 марта 1962 года
	Бадьёльск, Вольдино, Кузьмыльк, Пузла, Расыб, Тима-Педор и Югьдгыдор из Вольдинского сельсовета – в состав Помоздинского сельсовета;	25 мая 1963 года
	поселок Моска-Шор из Пруцкого сельсовета – в состав Вочевского сельсовета;	13 января 1965 года
	поселок Паспом из Кебаньельского сельсовета – в состав Усть-Куломского сельсовета;	13 января 1965 года
	деревни Фроловск и Климовск из Керчемского сельсовета – в состав Пруцкого сельсовета;	13 января 1965 года
	деревни Кужба и Малая Кужба из Усть-Куломского сельсовета – в состав Кебаньельского сельсовета;	13 января 1965 года
	поселки Верхний Ярашью и Нижний Ярашью из Вольдинского сельсовета – в состав Пожегодского сельсовета;	13 января 1965 года
	село Вольдино, деревни Бадьёльск, Кузьмыльк, Пузла, Расыб, Тима-Педор, Югьд Тыдор и зимовка Подора из Помоздинского сельсовета – в состав Вольдинского сельсовета;	13 января 1965 года
	поселок Шорьяг из Парчевского сельсовета – в состав Донского сельсовета, и деревни Варламовка, Воркерос, Паспом и Раскерос из Пожегодского сельсовета – в состав Тимшерского сельсовета.	24 ноября 1966 года
	Исключены из учетных данных населенные пункты:	
	деревни Вомын, Парма, Андреевка, Ивановка, Быкты, поселки Тимшер, Вань, починки Париж, Ильинка, Максим;	26 октября 1964 года
	поселок Черь-Вычегодская Вольдинского сельсовета;	30 июля 1965 года
	зимовка Слуда Вочевского сельсовета;	30 июля 1965 года
	поселок Крутой Бор Кебаньельского сельсовета;	30 июля 1965 года
	починок Асыввож Пруцкого сельсовета;	30 июля 1965 года
	починок Чукляшор Деревянского сельсовета;	30 июля 1965 года
	деревня Оська Дзёльского сельсовета;	24 ноября 1966 года
	поселок Помос Помоздинского сельсовета;	24 ноября 1966 года
	зимовка Вылыс-Керка Пожегодского сельсовета;	24 ноября 1966 года
	поселок Квартал 98 Мыёлдинского сельсовета;	24 ноября 1966 года
	деревня Мусибед Усть-Куломского сельсовета.	5 сентября 1967 года
	Объединены как фактически слившиеся между собой в один населенный пункт:	
	деревни Дениссикт, Кирсикт, Коджувдор, Курьядор и село Мыёлдино Мыёлдинского сельсовета – в село Мыёлдино;	30 июля 1965 года
	деревни Гильсикт, Кармансикт, Коджмодар, Кывтыдпом, Лазарсикт и село Усть-Нем Усть-Немского сельсовета – в село Усть-Нем;	30 июля 1965 года
	деревня Шахсикт и село Пожег Пожегодского сельсовета – в село Пожег;	5 сентября 1967 года
	деревни Кывтыдпом и Лебяжск Парчевского сельсовета – в деревню Лебяжск;	5 сентября 1967 года
	деревни Доромакоддж и Кырныша Помоздинского сельсовета – в деревню Кырныша;	5 сентября 1967 года
	деревни Олек, Ягслудабож и Сордйив Помоздинского сельсовета – в деревню Сордйив.	5 сентября 1967 года
	Переименован поселок Кирпичный Завод Кебаньельского сельсовета – в поселок Нагорный.	6 июля 1965 года

Наименование района, города	Содержание изменений	Дата
Усть-Цилемский	Исключены из учетных данных населенные пункты:	
	Бревеница, Камневых, Лаврино, Нижняя Еrsa, Ортино, Солдатово, Хабарицкий, Шапкино, Усица и Харьяга;	28 октября 1963 года
	деревни Абрамовка и Росвино Новоборского сельсовета;	30 июля 1965 года
	деревни Абрамовская и Новожиловская Пижемского сельсовета;	30 июля 1965 года
	деревня Высокая Земля и хутор Обросово Усть-Цилемского сельсовета;	30 июля 1965 года
	деревни Едома и Кривомежная Цилемского сельсовета;	30 июля 1965 года
	деревня Гарь Окуневского сельсовета;	31 августа 1966 года
	поселок Язевец, фермы Полевец, Поделичная и Усица Усть-Цилемского сельсовета;	17 мая 1968 года
	поселок Щелино Хабарицкого сельсовета.	17 мая 1968 года
	г. Сыктывкар	Перечислены:
поселки Алешино, Верхняя Максаковка и Седкыркещ из административного подчинения Сыктывкарского горсовета – в административное подчинение Краснозатонского поссовета;		17 января 1961 года
поселки Нижний Чов и Тентюковская запань из Слободского поссовета – в административное подчинение Сыктывкарского городского Совета.		17 января 1961 года
Вновь возникшему населенному пункту Эжва присвоено наименование Эжва, административно подчинен Слободскому поселковому Совету.		17 января 1961 года
Утверждены поселковые черты:		
рабочего поселка Слобода;		31 марта 1961 года
рабочего поселка Краснозатонский.		26 апреля 1962 года
Включены в городскую черту города Сыктывкара населенные пункты:		
Кочпон, Нижняя Максаковка, Нижний Чов, Тентюковская запань, Чит и деревня Давпон Вильгортского сельсовета Сыктывдинского района.		29 августа 1961 года
Рабочий поселок Слобода переименован в рабочий поселок Эжва. Слободской поселковый Совет переименован в Эжвинский поселковый Совет.		5 августа 1963 года
г. Воркута	Утверждена административная граница между городом Сыктывкаром и Сыктывдинским районом.	27 февраля 1964 года
	Исключен из учетных данных поселок Кокыль.	26 мая 1965 года
	Частично изменена административная граница между городом Сыктывкаром и Сыктывдинским районом.	29 июля 1966 года
	Утверждены поселковые черты рабочих поселков Северный, Заполярный, Промышленный и Мульда пригородной зоны города Воркуты.	26 февраля 1960 года
	Перечислены поселки:	
	Седловая из Хальмерьюского поссовета – в административное подчинение Северного поссовета;	4 февраля 1960 года
	Кирпичный из Горняцкого поссовета – в состав Октябрьского поссовета.	25 декабря 1964 года
	Зарегистрирован вновь возникший населенный пункт Выль-Вож и административно подчинен Елецкому поссовету.	28 марта 1962 года
	Отнесены к категории рабочих поселков с сохранением за ними прежнего наименования:	
	населенный пункт Ворга-Шор;	30 ноября 1964 года
населенный пункт Советский с присвоением наименования рабочий поселок Восточный.	25 декабря 1964 года	
Образованы в городе Воркуте Горняцкий и Комсомольский районы.	5 июля 1965 года	
Горняцкому районному Совету депутатов трудящихся переданы поселковые Советы рабочих поселков: Горняцкий, Елецкий, Октябрьский, Северный, Советский, Хановой, Хальмер-Ю и Цементнозаводский.	30 июля 1965 года	
Комсомольскому районному Совету депутатов трудящихся переданы поселковые Советы рабочих поселков Ворга-Шор, Заполярный, Мульда, Комсомольский и Промышленный.	30 июля 1965 года	
Упразднены Горняцкий и Воргашорский поселковые Советы депутатов трудящихся, сохранены рабочие поселки Горняцкий и Ворга-Шор как территориальные единицы.	21 августа 1965 года	
Рабочий поселок Хановой пригородной зоны города Воркуты отнесен к категории сельских поселений.	24 февраля 1966 года	
Образован в составе Горняцкого района города Воркуты Сейдинский сельсовет с центром в поселке Сейда.	26 июня 1966 года	

Наименование района, города	Содержание изменений	Дата
г. Ухта	<p>Образованы:</p> <p>Пожненский сельсовет с центром в поселке Пожня;</p> <p>Висовский сельсовет с центром в поселке Вис.</p> <p>Объединены Усть-Ухтинский и Порожский сельсоветы в один Усть-Ухтинский сельсовет.</p> <p>Включены в городскую черту города Ухты поселки Дальний, имени Куратова и Третьего отделения совхоза «Ухта».</p> <p>На территории Пожненского сельсовета зарегистрирован вновь возникший населенный пункт поселок Нижний Одес.</p> <p>Населенный пункт Нижний Одес Пожненского сельсовета отнесен к категории рабочих поселков и передан в подчинение Ухтинскому городскому Совету депутатов трудящихся.</p> <p>Нижнеодесскому поселковому Совету в административно-хозяйственном отношении подчинен поселок Тэбук Митрофановского сельсовета Троицко-Печорского района.</p> <p>Объединены как фактически слившиеся между собой поселки Крутая, Крутая (сельхоз) и Кирпичный Завод Вой-Вожского поссовета в один населенный пункт в поселок Верхне-Ижемский.</p> <p>Переименован поселок Пожня Пожненского сельсовета в поселок Поляна.</p> <p>Поселок Вуктыл пригородной зоны города Ухты отнесен к категории рабочих поселков с сохранением за ним прежнего наименования.</p> <p>Исключены из учетных данных:</p> <p>поселки Березовка, Нибель-1, Осиновка и ВМК Вой-Вожского поссовета;</p> <p>поселок Буровиков Ираельского поссовета;</p> <p>починок Переволок и хутор Кушкодж Извайльского сельсовета;</p> <p>починок Ёльгуров Усть-Ухтинского сельсовета;</p> <p>поселок Айюва Висовского сельсовета;</p> <p>поселок Верховая Висовского сельсовета и поселок Пионерлагерь Водного поссовета.</p> <p>Поселки Ыджид-Яг и Тобысь Водного поссовета переданы в административное подчинение Ярегскому поссовету.</p>	<p>28 ноября 1960 года</p> <p>5 июня 1961 года</p> <p>28 ноября 1960 года</p> <p>27 апреля 1961 года</p> <p>24 апреля 1964 года</p> <p>22 мая 1964 года</p> <p>22 мая 1964 года</p> <p>30 июля 1965 года</p> <p>10 декабря 1965 года</p> <p>10 апреля 1968 года</p> <p>30 ноября 1965 года</p> <p>30 ноября 1965 года</p> <p>30 ноября 1965 года</p> <p>30 ноября 1965 года</p> <p>30 ноября 1965 года</p> <p>24 ноября 1966 года</p> <p>30 марта 1966 года</p>
г. Инта	<p>Упразднен Кочмесский сельсовет с передачей его территории в административное подчинение Верхне-Интинскому поссовету.</p> <p>Переименованы:</p> <p>поселок 42-й километр – в поселок Нечавом;</p> <p>поселок Звероферма Адзьвинского сельсовета – в поселок Адак;</p> <p>деревня Сидорово Кожимского поссовета передана в административное подчинение Интинскому горсовету.</p> <p>Исключены из учетных данных:</p> <p>поселки Сармаю и Юсьныра Абезьского поссовета;</p> <p>поселок Юнь-Яга Сивомаскинского поссовета;</p> <p>полустанки 1400 км и 1416 км Абезьского поссовета;</p> <p>полустанок 1281 км Верхне-Интинского поссовета.</p> <p>Сивомаскинский поссовет передан из административного подчинения Интинского городского Совета в состав Горняцкого района города Воркуты.</p> <p>В связи с передачей рабочего поселка Сивомаскинский из административного подчинения Интинского городского Совета депутатов трудящихся в состав Горняцкого района внесены изменения в административную границу между городами Инта и Воркута.</p>	<p>18 января 1961 года</p> <p>5 августа 1963 года</p> <p>22 ноября 1966 года</p> <p>30 сентября 1965 года</p> <p>30 сентября 1965 года</p> <p>30 сентября 1965 года</p> <p>29 июля 1966 года</p> <p>29 июля 1966 года</p> <p>24 ноября 1966 года</p> <p>15 марта 1968 года</p>
г. Печора	<p>Утверждена поселковая черта рабочего поселка Кожва.</p> <p>Упразднены:</p> <p>Кыргинский сельсовет с передачей его территории Подчерскому сельсовету;</p> <p>Концеборский сельсовет с передачей населенных пунктов Кедровый Шор и Медвежская в состав Красноярского сельсовета, Концебор и Аранец – в состав Даниловского сельсовета.</p> <p>Переименовано село Республика Даниловского сельсовета в село Приуральское.</p> <p>Переименован Даниловский сельсовет в Приуральский сельсовет.</p> <p>Город Печора отнесен к категории городов республиканского (АССР) подчинения.</p>	<p>26 февраля 1960 года</p> <p>30 июля 1960 года</p> <p>27 сентября 1961 года</p> <p>28 мая 1962 года</p> <p>26 июня 1962 года</p> <p>1 февраля 1963 года</p>

Наименование района, города	Содержание изменений	Дата
	Объединены Печорский городской и Печорский районный Совет в один Печорский городской Совет депутатов трудящихся.	12 января 1965 года
	Печорский район сохранен как территориальная единица.	12 января 1965 года
	Объединены как фактически слившиеся между собой в один населенный пункт: поселки Марушкурья и Путеец города Печоры – в поселок Путеец;	26 мая 1965 года
	поселок Талый и железнодорожная станция Талый Каджеромского поссовета – в поселок Талый.	24 ноября 1966 года
	Исключены из учетных данных населенные пункты: Ворошиловка и Восковец;	26 апреля 1962 года
	Гъжик, Ось-Вань, Циль-Егор, Емель-Устье и Солдат;	25 мая 1963 года
	деревни Ипат, Лая, Лая-Тим, Коммуна, Мичабичевник, Тарамша;	30 ноября 1964 года
	поселки Андронов, Большой Соплекс, Запань сплава, Камбальная, Сплаврейд и Техфлот;	30 ноября 1964 года
	поселки – квартал 61, квартал 75, Кыдрым, Мичаю, Печора, Полустанок 1010 км, Полустанок 1022 км, Полустанок 1046 км, Полустанок 1060 км, Полустанок 1070 км, Полустанок 1205 км, Разъезд 1086 км, Сотчемель, Старый Джынтуй и Талый Пятый;	26 мая 1965 года
	деревня Болбанбож Колвинского сельсовета;	29 июля 1966 года
	поселок Косью (Кирпичный Завод) и поселок Косью (ст. Сельхоз) Косьинского поссовета;	24 ноября 1966 года
	деревня Зверинец Мутноматерикского сельсовета;	24 ноября 1966 года
	поселок Мачакурья Усть-Лыжинского сельсовета;	24 ноября 1966 года
	деревня Борисдикост Приуральского сельсовета;	24 ноября 1966 года
	поселок Ось-Ваньюр Колвинского сельсовета;	24 ноября 1966 года
	деревня Трош Щельябожского Сельсовета.	24 ноября 1966 года
	Зарегистрированы вновь возникшие населенные пункты:	
	поселок Луговой на территории, подчиненной Печорскому горсовету;	30 июля 1965 года
	поселок Луза на территории Берёзовского поссовета;	30 июля 1965 года
	поселок Озёрный на территории Кожвинского поссовета;	30 июля 1965 года
	поселок Лазурный на территории Косьинского поссовета;	30 июля 1965 года
	поселок Качпомаэль на территории Зеленоборского сельсовета;	30 июля 1965 года
	поселок Усинск на территории Колвинского сельсовета;	31 августа 1966 года
	поселок Вуктыл на территории Подчерского сельсовета.	29 декабря 1966 года
	Перечислены:	
	поселок Лазурный и ж-д ст Охотпост из Косьинского поссовета – в административное подчинение Кожимского поселкового Совета города Инты;	29 декабря 1966 года
	поселок Вуктыл из Подчерского сельсовета – в состав Дутовского сельсовета пригородной зоны города Ухты.	11 марта 1968 года
	В связи с передачей поселка Вуктыл из Подчерского сельсовета Печорского района в состав Дутовского сельсовета пригородной зоны города Ухты внесены частичные изменения в административную границу между Печорским районом и городом Ухта.	15 марта 1968 года
	В связи с передачей поселка Лазурный к железнодорожной станции Охотпост Печорского района в административное подчинение Кожимскому поселковому Совету депутатов трудящихся города Инты внести частичные изменения в административную границу между Печорским районом и городом Инта.	15 марта 1968 года



## ИЗМЕНЕНИЯ В АДМИНИСТРАТИВНО-ТЕРРИТОРИАЛЬНОМ ДЕЛЕНИИ РЕСПУБЛИКИ КОМИ С 1968 ПО 1992 годы

(с момента третьего издания справочника до пятого издания)

Наименование города, района	Изменения в административно-территориальном делении	Дата
г. Сыктывкар	Образован в черте города Сыктывкара Эжвинский район.	13 декабря 1968 года
	Переданы: Эжвинскому районному Совету в административное подчинение – поселок Верхний Чов и железнодорожная станция Койты;	25 декабря 1968 года
	поселок Верхний Мыртыю Сыктывдинского района передан в административное обслуживание Краснозатонскому поселковому Совету пригородной зоны города Сыктывкара без изменения административной границы.	19 июня 1969 года
	Образован Вычегодский сельсовет с центром в поселке Седкыркещ.	11 февраля 1971 года
	Включены в состав Вычегодского сельсовета населенные пункты Алешино и Седкыркещ, административно подчиненные Краснозатонскому поселковому Совету, поселок Трехозерка, подчиненный Сыктывкарскому городскому Совету.	11 февраля 1971 года
	Отнесен населенный пункт Седкыркещ к категории рабочих поселков с сохранением за ним прежнего наименования.	19 марта 1974 года
	Упразднен Вычегодский сельсовет и преобразован в Седкыркещский поселковый Совет с подчинением Сыктывкарскому городскому Совету.	19 марта 1974 года
	Поселки Алешино и Трехозерка упраздненного Вычегодского сельсовета переданы в административное подчинение Седкыркещскому поселковому Совету.	19 марта 1974 года
	Исключены из учетных данных: железнодорожная станция Койты, административно подчиненная Эжвинскому районному Совету;	31 августа 1976 года
	Поселок Алешино, административно подчиненный Седкыркещскому поселковому Совету.	25 апреля 1978 года
	Отнесен населенный пункт Верхняя Максаковка пригородной зоны города Сыктывкара к категории рабочих поселков.	19 июня 1981 года
	Поселки Вильтыдор и Верхний Мыртыю переданы в административное подчинение Верхнемаксаковскому поселковому Совету.	19 июня 1981 года
	Зарегистрирован на территории пригородной зоны города Сыктывкара населенный пункт Вильтыдор.	3 мая 1983 года
	Образованы в городе Сыктывкаре Куратовский и Октябрьский районы.	3 мая 1983 года
	В состав города Сыктывкара включены рабочие поселки Верхняя Максаковка и Краснозатонский, населенные пункты Вильтыдор и Лемъю.	3 мая 1983 года
	Переданы: поселок Верхний Чов из административного подчинения Эжвинского районного Совета – в административное подчинение Октябрьскому районному Совету;	17 апреля 1984 года
	поселки Верхний Мыртыю и Лемский – в административное подчинение Куратовскому районному Совету;	17 апреля 1984 года
	рабочий поселок Седкыркещ и поселок Трехозерка из административного подчинения Сыктывкарского городского Совета – в административное подчинение Куратовскому районному Совету.	16 июля 1985 года
Включен поселок Верхний Чов в состав города Сыктывкара.	6 марта 1987 года	
Упразднены Октябрьский и Куратовский районы в городе Сыктывкаре. Рабочий поселок Седкыркещ, поселки Трехозерка и Верхний Мыртыю переданы в административное подчинение Сыктывкарскому городскому Совету народных депутатов.	27 октября 1988 года	
Зарегистрированы бывшие населенные пункты, включенные в городскую черту при образовании городских районов, поселки Верхняя Максаковка, Вильтыдор и Краснозатонский.	15 ноября 1990 года	
Отнесены населенные пункты Верхняя Максаковка и Краснозатонский к категории рабочих поселков.	3 декабря 1990 года	
Переданы поселки Верхний Мыртыю и Вильтыдор, административно подчиненные Сыктывкарскому городскому Совету, в административное подчинение Верхнемаксаковскому поселковому Совету.	19 ноября 1991 года	

Наименование города, района	Изменения в административно-территориальном делении	Дата
г. Воркута	<p>Исключены из учетных данных:</p> <p>поселки Виль-Вож, Усть-Воркута, Горняк (ферма Оленьсовхоз), Победа, деревня Ошвор и железнодорожная станция Мусюр;</p> <p>железнодорожные станции Амшор, Виктор-Ёль, Кыкшор, Ошвор, Пернашор, Пышшор, Песец, Тальник, Харота, Чум и Шор;</p> <p>поселок Кирпичный, административно подчиненный Октябрьскому поселковому Совету народных депутатов.</p> <p>Переименован населенный пункт Горняк, административно подчиненный Сивомаскинскому поселковому Совету, в поселок Мескашор.</p> <p>Объединены:</p> <p>поселки Горняцкий, Депо, Загородный, Заречный, Монтажный, Рудник и железнодорожная станция Юнь-Яга – в город Воркуту;</p> <p>поселок Тундровый – в город Воркуту;</p> <p>поселки Аяч-Яга и Седловая, административно подчиненные Северному поселковому Совету, – в поселок Северный;</p> <p>поселок Приуральский, административно подчиненный Хальмерьюскому поселковому Совету, – в поселок Хальмер-Ю;</p> <p>поселок Строительный, административно подчиненный Комсомольскому поселковому Совету, – в поселок Комсомольский.</p> <p>Образован поселковый Совет в рабочем поселке Воргашор и подчинен Комсомольскому районному Совету.</p> <p>Зарегистрирован вновь возникший поселок Тью и административно подчинен Октябрьскому поселковому Совету.</p> <p>Упразднены Горняцкий и Комсомольский районы в городе Воркуте. Все населенные пункты переданы в административное подчинение Воркутинскому городскому Совету народных депутатов.</p>	<p>20 декабря 1974 года</p> <p>31 августа 1976 года</p> <p>25 октября 1977 года</p> <p>15 июня 1976 года</p> <p>24 июля 1969 года</p> <p>31 августа 1976 года</p> <p>31 августа 1976 года</p> <p>31 августа 1976 года</p> <p>31 августа 1976 года</p> <p>23 марта 1977 года</p> <p>28 марта 1978 года</p> <p>27 октября 1988 года</p>
г. Вуктыл и Вуктыльский район	<p>Образованы:</p> <p>Вуктыльский район с центром в рабочем поселке Вуктыл за счет разукрупнения территории пригородной зоны города Ухты и Печорского района;</p> <p>Лемтыбожский сельсовет с центром в поселке Лемтыбож.</p> <p>Отнесены:</p> <p>рабочий поселок Вуктыл – к категории городов районного подчинения;</p> <p>город Вуктыл районного подчинения – к категории городов республиканского подчинения.</p> <p>Исключены из учетных данных:</p> <p>деревня Кузьдибож Дутовского сельсовета;</p> <p>поселок Ленавож Щердинского сельсовета;</p> <p>деревня Орловка Подчерского сельсовета;</p> <p>поселки Курья и Сою Дутовского сельсовета.</p> <p>Перенесен центр Усть-Войского сельсовета из села Усть-Воя в поселок Соплеск.</p> <p>Зарегистрированы вновь возникшие населенные пункты поселки Едждыяг и Нижнеберезовск на территории Усть-Войского сельсовета Вуктыльского района.</p>	<p>21 февраля 1975 года</p> <p>2 августа 1989 года</p> <p>21 августа 1984 года</p> <p>17 июля 1989 года</p> <p>23 сентября 1975 года</p> <p>23 сентября 1975 года</p> <p>12 августа 1977 года</p> <p>21 октября 1986 года</p> <p>25 октября 1977 года</p> <p>8 октября 1990 года</p>
г. Инта	<p>Исключены из учетных данных:</p> <p>деревни Меркуш и Ниедзель Адзвинского сельсовета;</p> <p>деревни Ларки Косьявомского сельсовета;</p> <p>поселок Кожимпост, административно подчиненный Кожимскому поселковому Совету;</p> <p>железнодорожные станции Бугры, Байдук, Каля-Курья, Кожим, Марково, Нюр, Ошпер, Охотпост, Петрунь, Пиарга, Сармаю, Турун, Уса, Угольная и Черный;</p> <p>поселок Адак Адзвинского сельсовета;</p> <p>деревня Дресвянка Косьявомского сельсовета.</p> <p>Переименованы:</p> <p>поселок 8 км пригородной зоны города Инты – в поселок Юсьтыдор;</p>	<p>17 сентября 1974 года</p> <p>17 сентября 1974 года</p> <p>18 июля 1975 года</p> <p>31 августа 1976 года</p> <p>25 октября 1977 года</p> <p>3 августа 1987 года</p> <p>22 апреля 1976 года</p>

Наименование города, района	Изменения в административно-территориальном делении	Дата
г. Печора и Печорский район	поселок Кожим (сельхоз), административно подчиненный Кожимскому поселковому Совету, – в поселок Комаю.	22 апреля 1976 года
	Зарегистрирован вновь возникший населенный пункт поселок Уса и административно подчинен Абезьскому поселковому Совету.	28 марта 1978 года
	Преобразован рабочий поселок Абезь в сельский населенный пункт в поселок Абезь.	26 декабря 1991 года
	Образован Абезьский сельсовет с административным центром в поселке Абезь.	26 декабря 1991 года
	В состав Абезьского сельсовета включены поселки: Абезь, Уса и Фион, деревни Абезь, Епа и Ярпияг.	26 декабря 1991 года
	Отнесен населенный пункт Усинск к категории рабочих поселков.	11 февраля 1971 года
	Исключены из учетных данных:	
	деревня Корольки Усть-Войского сельсовета;	12 мая 1972 года
	деревни Костюк и Макариха Колвинского сельсовета;	12 мая 1972 года
	деревня Шипди Усть-Лыжинского сельсовета;	12 мая 1972 года
	деревня Яко Подчерского сельсовета;	12 мая 1972 года
	поселки Буровая и Луза, административно подчиненные Березовскому поселковому Совету;	12 мая 1972 года
	поселок Качпомаэль Зеленоборского сельсовета;	12 мая 1972 года
	поселок Кызрасди Усть-Усинского сельсовета;	12 мая 1972 года
	железнодорожные станции Аранец, Вылью, Дозмер, Джынтуй, Изьяю, Каменка, Кожва, Мишяг, Ошгёль, Ронаэль, Сыня, Сухой Лог, Чикшино и Янью;	31 августа 1976 года
	поселок Турышевка Зеленоборского сельсовета.	3 августа 1987 года
	Образован Путейский сельсовет с центром в поселке Путеец.	10 января 1973 года
	В состав Путейского сельсовета включены населенные пункты Луговой, административно подчиненный Печорскому городскому Совету, и Белый-Ю Соколовского сельсовета.	10 января 1973 года
	Зарегистрированы:	
	поселок Лун-Вож и административно подчинен Каджеромскому поселковому Совету;	17 сентября 1974 года
	поселок Чикшино и административно подчинен Каджеромскому поселковому Совету;	23 марта 1977 года
	поселок Изьяю и административно подчинен Кожвинскому поселковому Совету;	23 сентября 1977 года
	поселок Джынтуй и административно подчинен Косьинскому поселковому Совету;	28 марта 1978 года
поселок Каменка и административно подчинен Березовскому поселковому Совету;	28 марта 1978 года	
поселок Миша-Яг и административно подчинен Печорскому городскому Совету;	28 марта 1978 года	
поселок Янью и административно подчинен Сынинскому поселковому Совету.	28 марта 1978 года	
Передан поселок Трубоседьель, административно подчиненный Березовскому поселковому Совету, в административное подчинение Каджеромскому поселковому Совету.	17 сентября 1974 года	
Отнесен населенный пункт Путеец к категории рабочих поселков.	20 февраля 1975 года	
Упразднен Путейский сельсовет.	20 февраля 1975 года	
Преобразован Путейский сельсовет в Путейский поселковый Совет.	20 февраля 1975 года	
Путейскому поселковому Совету административно подчинены поселки Белый-Ю и Луговой.	20 февраля 1975 года	
Образован Кедровошорский сельсовет с центром в поселке Кедровый Шор.	20 февраля 1975 года	
В состав Кедровошорского сельсовета включены поселок Кедровый Шор и деревня Медвежская Красноягского сельсовета и деревня Концебор Приуральского сельсовета.	20 февраля 1975 года	
Отнесен населенный пункт Сыня к категории рабочих поселков.	24 июля 1975 года	
Переданы железнодорожные станции Аранец, Вылью, Ошгёль, Янью, административно подчиненные Печорскому городскому Совету, в административное подчинение Сынинскому поселковому Совету;	24 июля 1975 года	

Наименование города, района	Изменения в административно-территориальном делении	Дата
г. Сосногорск и Сосногорский район	поселок Миша-Яг, административно подчиненный Печорскому городскому Совету, в административное подчинение Путейскому поселковому Совету Печорского района.	20 февраля 1987 года
	Образован в составе Печорского района Чикшинский сельсовет с центром в поселке Чикшино.	23 марта 1977 года
	В состав Чикшинского сельсовета включены поселки Чикшино и Лунвож, административно подчиненные Каджеромскому поселковому Совету.	23 марта 1977 года
	Зарегистрирован поселок Набережный и административно подчинен Изъяюскому поселковому Совету.	25 декабря 1980 года
	Отнесен населенный пункт Изъяю к категории рабочих поселков.	21 апреля 1981 года
	Изъяюскому поселковому Совету административно подчинены поселок Набережный и деревня Усть-Кожва.	21 апреля 1981 года
	Образован в составе Печорского района Озёрный сельсовет с центром в поселке Озёрный.	21 апреля 1981 года
	Образован Печорский районный Совет народных депутатов в Печорском районе с центром в городе Печора.	30 марта 1983 года
	Переданы: поселок Миша-Яг, административно подчиненный Печорскому городскому Совету, – в административное подчинение Путейскому поселковому Совету;	20 февраля 1987 год
	Печорский район – в административное подчинение Печорскому городскому Совету народных депутатов.	22 сентября 1989 года
	Переданы: поселок Верхняя Омра, административно подчиненный Нижнеомринскому поселковому Совету Троицко-Печорского района, – в административное подчинение Войвожскому поселковому Совету Сосногорского района;	15 апреля 1980 года
	Извайльский и Кедвавомский сельсоветы Сосногорского района – в административное подчинение Ухтинскому городскому Совету народных депутатов.	26 ноября 1980 года
	Образованы: Верхнеижемский сельсовет с центром в поселке Верхнеижемский за счет выделения поселка Верхнеижемский и деревни Крутая из административного подчинения Войвожского поселкового Совета;	17 апреля 1984 года
	Нефтепечорский сельсовет с центром в поселке Нефтепечорск за счет выделения населенного пункта из административного подчинения Нижнеодесского поселкового Совета.	17 апреля 1984 года
г. Усинск и Усинский район	Исключены из учетных данных: поселки Лесной и Южный, административно подчиненные Войвожскому поселковому Совету;	3 августа 1987 года
	поселок Ван Висовского сельсовета.	
	Преобразован рабочий поселок Ираэль в сельский населенный пункт поселок Ираэль.	14 июля 1992 года
	Образован Ираэльский сельсовет с административным центром в поселке Ираэль.	14 июля 1992 года
	В состав Ираэльского сельсовета включен поселок Ираэль.	14 июля 1992 года
	Образован Усинский район с центром в рабочем поселке Усинск за счет разукрупнения Печорского района.	21 февраля 1975 года
	Отнесены: поселок Парма – к категории рабочих поселков, административно подчиненный Усинскому поселковому Совету;	18 апреля 1978 года
	поселок Верхнеколвинск – к категории рабочих поселков.	30 октября 1984 года
	Отнесен рабочий поселок Усинск к категории городов республиканского (АССР) подчинения.	20 июля 1984 года
	Зарегистрированы: поселок Усадор на территории Колвинского сельсовета;	20 февраля 1975 года
поселок Парма на территории Усинского района;	6 марта 1978 года	
поселки Возей и Приполярный на территории Усинского района;	18 апреля 1978 года	
поселки Верхнеколвинск, Мичаэль и Усадор на территории Усинского района.	11 октября 1984 года	

Наименование города, района	Изменения в административно-территориальном делении	Дата
г. Ухта	Образован в составе Усинского района Приполярный сельсовет с центром в поселке Приполярный. В состав Приполярного сельсовета включен поселок Возей.	18 апреля 1978 года
	Исключен из учетных данных поселок Усадор Колвинского сельсовета.	15 июня 1984 года
	Образованы:	
	Мичаёльский сельсовет с центром в поселке Мичаёль (Головные сооружения);	30 октября 1984 года
	Усадорский сельсовет с центром в поселке Усадор (СМП).	30 октября 1984 года
	Административно подчинены:	
	поселок Лемтыбож Дутовского сельсовета – Вуктыльскому поселковому Совету;	25 декабря 1968 года
	поселок Нефтепечорск Савиноборского сельсовета – Нижнеодесскому поселковому Совету.	10 января 1969 года
	Образован Седьюский сельсовет с центром в поселке Седью.	11 февраля 1971 года
	Включены в состав Седьюского сельсовета поселки Изьюр и Седью, административно подчиненные Ухтинскому городскому Совету.	11 февраля 1971 года
	Перенесен центр Савиноборского сельсовета из села Савинобор в поселок Шердино.	12 мая 1972 года
	Переименован Савиноборский сельсовет в Шердинский сельсовет.	12 мая 1972 года
	Исключены из учетных данных:	
	деревня Одесдино Пожненского сельсовета;	12 мая 1972 года
	поселок Крохаль, административно подчиненный Водному поселковому Совету;	12 мая 1972 года
	поселок Собысь Малоперского сельсовета;	12 мая 1972 года
	поселок Ыджыд-Яг, административно подчиненный Ярегскому поселковому Совету;	12 мая 1972 года
	поселок Кабанты Висовского сельсовета;	10 января 1973 года
	железнодорожные станции: Айюва, Ветлосян, Виер, Вис, Войвож, Доманик, Карсты, Катыдведь, Лемью, Луньвож, Пожня, Седьвож, Сырочай, Тобысь, Юкарка, Ярега и разъезды №№ 795, 800, 803, 804, 812, 820, 830, 841, 845;	31 августа 1976 года
	починок Катыд-Видзь Усть-Ухтинского сельсовета;	16 февраля 1977 года
	поселок Веселый Кут, административно подчиненный Водному поселковому Совету;	16 февраля 1977 года
	поселок Майкопский, административно подчиненный Войвожскому поселковому Совету;	16 февраля 1977 года
	поселок Тэбук-2, административно подчиненный Нижнеодесскому поселковому Совету.	16 февраля 1977 года
Отнесен населенный пункт Боровой пригородной зоны города Ухты к категории рабочих поселков.	23 сентября 1975 года	
Переданы поселок Тобысь и железнодородные станции Карсты, Луньвож, Итобысь, Юкарка, подчиненные Ярегскому поселковому Совету, в административное подчинение Боровскому поселковому Совету.	23 сентября 1975 года	
Зарегистрирован поселок Шудаяг в пригородной зоне города Ухты.	15 июня 1976 года	
Отнесен населенный пункт Шудаяг пригородной зоны города Ухты к категории рабочих поселков.	15 июня 1976 года	
Переименованы:		
поселок Бутовый Карьер пригородной зоны города Ухты – в поселок Лыаэль;	13 октября 1976 года	
поселок Асфальтитовый Рудник Извайльского сельсовета – в поселок Кэмдин;	13 октября 1976 года	
поселок III отделение совхоза «Ухта» пригородной зоны города Ухты – в поселок Югэр.	13 октября 1976 года	
Образован в пригородной зоне города Ухты Тиманский сельсовет с центром в поселке Тиман.	22 апреля 1976 года	
Образован Сосногорский район с центром в городе Сосногорске за счет части территории, подчиненной Ухтинскому городскому Совету народных депутатов.	29 ноября 1979 года	
В состав Сосногорского района включены город Сосногорск, рабочие поселки: Войвож, Ираэль, Нижний Одес, – и населенные пункты, подчиненные их поселковым Советам, сельсоветы: Висовский, Керкинский, Малоперский, Пожнинский и Усть-Ухтинский.	29 ноября 1979 года	

Наименование города, района	Изменения в административно-территориальном делении	Дата
Ижемский	Упразднен Тиманский сельсовет. Поселок Тиман административно подчинен Ухтинскому городскому Совету народных депутатов.	8 июня 1989 года
	Исключены из учетных данных: поселок Бабин-Шар Кельчиюрского сельсовета; деревня Чаркауовом Кипиевского сельсовета. Передана деревня Константиновка Сизябского сельсовета в состав Ижемского сельсовета.	23 сентября 1975 года 23 сентября 1975 года 19 ноября 1991 года
Княжпогостский	Исключены из учетных данных: поселки Коинский, ЦРММ, административно подчиненные Вожаёльскому поселковому Совету:	20 декабря 1974 года 20 декабря 1974 года
	поселок Божьюдор, деревня Кыдзьдино Ветинского сельсовета;	20 декабря 1974 года
	поселок Верхне-Веслянский и железнодорожная станция Ропча Иоссерского сельсовета;	20 декабря 1974 года
	поселок Усть-Коин, деревня Пегыш Мещурского сельсовета;	20 декабря 1974 года
	деревня Куштысевка Турьинского сельсовета;	20 декабря 1974 года
	деревня Заречье Шошечкого сельсовета;	20 декабря 1974 года
	железнодорожные станции Белки, Весляна, Крепежная, Муська, Ракпас, Сордью, Таёжный, Тиманский и Чуб;	31 августа 1976 года
	поселок Тиманский Чиньяворыкского сельсовета;	31 августа 1976 года
	поселок Заозерный, административно подчиненный Синдорскому поселковому Совету народных депутатов;	12 августа 1977 года
	поселок Чомъяшор Серёговского сельсовета;	28 декабря 1987 года
	деревня Куавица Шошечкого сельсовета;	28 декабря 1987 года
	поселок Зимка Вожаёльского сельсовета.	14 июля 1992 года
	Отнесен населенный пункт Синдор к категории рабочих поселков.	20 февраля 1975 года
	Преобразованы: Синдорский сельский Совет – в Синдорский поселковый Совет депутатов трудящихся. Поселки Заозёрный, Иоссер и Симва, деревня Синдор, железнодорожные станции Белки и Таёжный упраздненного Синдорского сельсовета административно подчинены Синдорскому поселковому Совету;	20 февраля 1975 года
	рабочий поселок Вожаэль – в сельский населенный пункт в поселок Вожаэль.	26 декабря 1991 года
	Образован Вожаэльский сельсовет с административным центром в поселке Вожаэль.	26 декабря 1991 года
	В состав Вожаэльского сельсовета включены поселки Вожаэль, Зимка и Чернореченский.	26 декабря 1991 года
Объединены: деревни Ляли-1 и Ляли-2 Сереговского сельсовета – в деревню Ляли; деревни Кони и Вейкони Турьинского сельсовета – в деревню Кони.	17 февраля 1976 года 12 августа 1977 года	
Зарегистрирован вновь возникший населенный пункт поселок Шомвуково на территории Чиньяворыкского сельсовета.	17 февраля 1976 года	
Переименован поселок Иоссер, административно подчиненный Синдорскому поселковому Совету, в поселок Висдин.	13 октября 1976 года	
Отнесен рабочий поселок Железнодорожный к категории городов районного подчинения с присвоением наименования – город Емва.	2 августа 1985 года	
Преобразован рабочий поселок Тракт в сельский населенный пункт поселок Тракт.	14 июля 1992 года	
Образован Трактовский сельсовет с административным центром в поселке Тракт.	14 июля 1992 года	
В состав Трактовского сельсовета включены поселки: Лемью, Ракпас и Тракт.	14 июля 1992 года	
Койгородский	Поселки Чабис Корткеросского района, Крутоборка и Ньюмыд Усть-Куломского района переданы в состав Верхне-Туруньинского сельсовета Койгородского района.	13 марта 1971 года
	Образован Ньюмыдский сельсовет с центром в поселке Ньюмыд.	24 июня 1971 года
	В состав Ньюмыдского сельсовета включены населенные пункты: Чабис, Ньюмыд и Крутоборка.	24 июня 1971 года
	Объединены Коберский и Койгородский сельсоветы в один Койгородский.	5 апреля 1973 года

Наименование города, района	Изменения в административно-территориальном делении	Дата
Корткеросский	Исключены из учетных данных:	
	ж/д ст Лель и поселок Холмский Верхне-Туруньинского сельсовета;	17 сентября 1974 года
	поселок Воквад Гривенского сельсовета;	17 сентября 1974 года
	поселок Ныдыб, административно подчиненный Кажымскому поселковому совету;	17 сентября 1974 года
	поселок Клапово и деревня Евсино Койгородского сельсовета;	17 сентября 1974 года
	деревня Кобыльсикт Ужгинского сельсовета;	17 сентября 1974 года
	деревня Вениб Койгородского сельсовета;	17 сентября 1974 года
	деревни Пустошь и Шоломка Ужгинского сельсовета;	17 сентября 1974 года
	деревни Кобра и Турубановская Койгородского сельсовета;	31 августа 1976 года
	железнодорожная станция Нюль Верхне-Туруньинского сельсовета;	31 августа 1976 года
	деревня Летма Гривенского сельсовета;	19 октября 1976 года
	поселок Песчаный Верхне-Туруньинского сельсовета;	23 марта 1977 года
	деревня Верхние Березники Гривенского сельсовета;	29 декабря 1987 года
	поселок Кажымка Верхнетуруньюского сельсовета;	29 декабря 1987 года
	поселок Висляны Нижнетуруньюского сельсовета.	14 июля 1992 года
	Объединены:	
	село Грива и поселок Вадор Гривенского сельсовета – в село Грива;	23 сентября 1975 года
	село Койгородок и деревня Гурган Койгородского сельсовета – в село Койгородок;	23 сентября 1975 года
	поселки Нарсыдин, Койгородок и Разъезд Койгородского сельсовета – в поселок Койгородок.	23 сентября 1975 года
	Передан Нюмыдский сельсовет в административное подчинение Усть-Куломскому районному Совету депутатов трудящихся.	17 февраля 1976 года
	Переименован поселок Койгородок Койгородского сельсовета в поселок Койдин.	22 апреля 1976 года
	Образован Койдинский сельсовет с центром в поселке Койдин.	13 октября 1976 года
	Перенесен центр Верхне-Туруньинского сельсовета из поселка Верхний Турунью в поселок Нижний Турунью, и сельсовет переименован в Нижнетуруньюский.	28 марта 1978 года
	Преобразован рабочий поселок Кажым в сельский населенный пункт в поселок Кажым.	26 декабря 1991 года
	Образован Кажымский сельсовет с административным центром в поселке Кажым.	26 декабря 1991 года
	В состав Кажымского сельсовета включены поселки Гуж и Кажым.	26 декабря 1991 года
	Передан поселок Веселовка из состава Позтыкеросского сельсовета в состав Мординского сельсовета.	10 января 1969 года
	Зарегистрирован вновь возникший населенный пункт на территории Лопыдинского сельсовета – поселок Чабис.	13 марта 1971 года
	Передан поселок Чабис в состав Верхне-Туруньинского сельсовета Койгородского района.	13 марта 1971 года
	Исключены из учетных данных:	
	поселок Нижний Лабором и починок Лобановка Керосского сельсовета;	17 сентября 1974 года
	поселок Верхний Намск Лопыдинского сельсовета;	17 сентября 1974 года
поселок Сотчемъель Маджского сельсовета;	17 сентября 1974 года	
поселок Вырып Мординского сельсовета;	17 сентября 1974 года	
деревня Сывьюдор Нившерского сельсовета;	17 сентября 1974 года	
поселок Северный Приозёрного сельсовета;	17 сентября 1974 года	
поселки Шудог и Намвомын Сторожевского сельсовета;	17 сентября 1974 года	
деревня Малая Додзь Додзьского сельсовета;	17 сентября 1974 года	
деревня Негакерос Усть-Локчимского сельсовета;	31 августа 1976 года	
деревня Русановская Нившерского сельсовета;	19 октября 1976 года	
поселок Педеэль Нившерского сельсовета;	23 марта 1977 года	
поселок Веж Лопыдинского сельсовета;	28 марта 1978 года	
деревня Паркерос Нёбдинского сельсовета;	12 августа 1977 года	
деревня Ягвыв Нёбдинского сельсовета.	28 декабря 1987 года	

Наименование города, района	Изменения в административно-территориальном делении	Дата
Прилузский	Образован Усть-Локчимский сельсовет с центром в поселке Усть-Локчим.	28 декабря 1987 года
	В состав Усть-Локчимского сельсовета включены поселки: Усть-Локчим, Мартиты и Негакерос.	23 сентября 1975 года
	Объединены село Керос и деревня Макаркерос Керосского сельсовета в село Керос.	31 августа 1976 года
	Переименованы:	
	поселок Верхний Лабором Керосского сельсовета – в поселок Урьель;	13 октября 1976 года
	поселок Пезмог Пезмогского сельсовета – в поселок Аджером.	13 октября 1976 года
	Перенесен центр Лопыдинского сельсовета из села Лопыдино в поселок Намск с сохранением прежнего наименования сельсовета.	16 февраля 1977 года
	Исключены из учетных данных:	
	поселки Прилузье, Сорьель и деревня Ошкаэль Ваймосского сельсовета;	17 сентября 1974 года
	поселок Кресты Верхолузского сельсовета;	17 сентября 1974 года
	деревни Большой Пипса-Шор, Малый Пипса-Шор, Ивановка, Гыбад и Ыджыдвиск Летского сельсовета;	17 сентября 1974 года
	деревни Кондыревская и Семушинская Лоемского сельсовета;	17 сентября 1974 года
	починок Коми Гурейвож Мутницкого сельсовета;	17 сентября 1974 года
	поселки Айвож, Савич и Седка, деревни Кривуша, Мельничадин и Сокся Ношульского сельсовета;	17 сентября 1974 года
	деревни Булатовка и Ведевка Прокопьевского сельсовета;	17 сентября 1974 года
	починок Седка Чёрнышского сельсовета;	17 сентября 1974 года
	поселок Векшор Читаевского сельсовета;	17 сентября 1974 года
	починки Коми-Слота и Николаевский Мутницкого сельсовета;	22 апреля 1976 года
	починок Косолаповский Летского сельсовета;	16 февраля 1977 года
	починок Улчекшимодпов Ношульского сельсовета;	16 февраля 1977 года
	деревни Бебера, Вылынкерос, Иван-Ёль и Тымыш Летского сельсовета;	28 марта 1978 года
	деревня Слизово Слудского сельсовета;	28 марта 1978 года
	деревня Ивановка Гурьевского сельсовета;	28 марта 1978 года
	деревня Прошкино Прокопьевского сельсовета;	28 марта 1978 года
	деревня Киросланская Спаспурубского сельсовета;	28 марта 1978 года
	деревни Горяиновская и Семеновская Лоемского сельсовета;	25 апреля 1978 года
	деревни Бадья и Варыш Верхолузского сельсовета;	21 октября 1986 года
	деревня Денюк-Поле, поселки Ворчанка и Чучерино Летского сельсовета;	21 октября 1986 года
	деревня Пентюра Лоемского сельсовета;	28 декабря 1987 года
	деревни Ньюладор и Русашор Занульского сельсовета.	28 декабря 1987 года
	Объединены:	
	деревня Архиповка и починок Макарсикт Мутницкого сельсовета – в деревню Архиповка;	22 апреля 1976 года
деревня Оньмесь и поселок Квартал 28 Верхолузского сельсовета – в поселок Оньмесь;	22 апреля 1976 года	
село Ношуль и деревня Лузмодпов Ношульского сельсовета – в село Ношуль;	23 марта 1977 года	
деревни Старцевская и Карповская Лоемского сельсовета – в деревню Карповская;	28 марта 1978 года	
деревни Горбуновская, Якутинская и Яковлевская Ношульского сельсовета – в деревню Яковлевская;	28 марта 1978 года	
деревни Косьволок, Левский, Юруксикт и Лихачевская Ношульского сельсовета – в деревню Лихачевская;	28 марта 1978 года	
деревни Астафьевская, Елинская и Калининская Объячевского сельсовета – в деревню Калининская;	28 марта 1978 года	
деревня Север и село Слудка Слудского сельсовета – в село Слудка;	28 марта 1978 года	
деревня Васильевская и село Чёрныш Чёрнышского сельсовета – в село Чёрныш;	28 марта 1978 года	
деревня Миляшевская и село Читаево Читаевского сельсовета – в село Читаево;	28 марта 1978 года	
деревня Кулига и село Прокопьевка Прокопьевского сельсовета – в село Прокопьевка.	28 марта 1978 года	



Наименование города, района	Изменения в административно-территориальном делении	Дата
Сыктывдинский	Образован Вухтымский сельсовет с центром в поселке Вухтым за счет выделения населенных пунктов из Объячевского и Читаевского сельсоветов.	30 июля 1976 года
	В состав Вухтымского сельсовета включены поселки Вухтым и Изъяшор Объячевского сельсовета и поселок Кыддзявидзь Читаевского сельсовета.	30 июля 1976 года
	Образован Черёмуховский сельсовет с центром в деревне Черёмуховка за счет разукрупнения Мутницкого сельсовета.	18 сентября 1984 года
	Переименованы: деревня Мельница Занульского сельсовета – в деревню Ньюладор;	13 октября 1976 года
	поселок Мутница Мутницкого сельсовета – в поселок Гуляшор;	13 октября 1976 года
	деревня Рудник Занульского сельсовета – в деревню Русашор;	13 октября 1976 года
	поселок Усть-Тулом Объячевского сельсовета – в поселок Вухтым;	13 октября 1976 года
	поселок Черемуховский Мутницкого сельсовета – в поселок Пожемаяг.	13 октября 1976 года
	Передан поселок Изъяшор из Вухтымского сельсовета в состав Объячевского сельсовета.	28 июля 1977 года
	Передан поселок Верхний Мыртыю в административное обслуживание Краснозатонскому поселковому Совету пригородной зоны города Сыктывкара без изменения границы.	19 июня 1969 года
	Объединены: село Вильгорт и деревня Ляпыд Вильгортского сельсовета – в село Вильгорт;	24 июня 1969 года
	село Вильгорт, деревни Дав и Силапиян Вильгортского сельсовета – в село Вильгорт;	23 сентября 1975 года
	Кемьярский и Ясногский сельсоветы – в Ясногский сельсовет; село Вильгорт, деревня Ёляты и Пичипашня Вильгортского сельсовета в один населенный пункт – в село Вильгорт.	5 апреля 1973 года
Перенесены: центр Шиладорского сельсовета из села Шиладор – в поселок Новоипатово, и переименован Шиладорский сельсовет в Новоипатовский сельсовет;	5 апреля 1973 года	
центр Новоипатовского сельсовета из поселка Новоипатово – в поселок Мандач.	23 июля 1982 года	
Переданы деревни Ипатово и Шиладор из Новоипатовского сельсовета в состав Слудского сельсовета.	6 апреля 1973 года	
Исключены из учетных данных: поселок Нижний Мыртыю Шошкинского сельсовета;	24 июня 1969 года	
поселок Верхний Карнанаэль, административно подчиненный Ньючимскому поселковому Совету;	17 сентября 1974 года	
поселок Видзянезь Ибского сельсовета;	17 сентября 1974 года	
починок Давпом Ясногского сельсовета;	17 сентября 1974 года	
деревня Соколовка Вильгортского сельсовета;	23 сентября 1975 года	
починок Ясног Ясногского сельсовета.	23 сентября 1975 года	
Сысольский	Объединены: деревни Корольгрезд и Кузивансикт Пыёлдинского сельсовета – в деревню Кузивансикт;	10 октября 1968 года
	деревни Первый Пом и Слобода Куратовского сельсовета – в деревню Слобода;	20 декабря 1974 года
	деревни Тяпорсикт и Ершовгрезд Пыёлдинского сельсовета – в деревню Тяпорсикт;	20 декабря 1974 года
	поселки Шугрэм и Баняг Куратовского сельсовета – в поселок Шугрэм;	18 июля 1975 года
	деревни Слобода, Малый Ручь и Шорпом Куратовского сельсовета – в деревню Слобода;	18 июля 1975 года
	деревни Большой Кольёл и Кольёл Визингского сельсовета – в деревню Кольёл;	22 апреля 1976 года
	деревни Большой Ручь и Уличпом Куратовского сельсовета – в деревню Уличпом;	22 апреля 1976 года
	деревни Заречное и Куратщина Куратовского сельсовета – в деревню Заречное;	22 апреля 1976 года
	деревни Мом и Моммельничадор Куратовского сельсовета – в деревню Мом;	22 апреля 1976 года

Наименование города, района	Изменения в административно-территориальном делении	Дата
Троицко-Печорский	деревни Шорйыв и Сёрд Куратовского сельсовета – в деревню Шорйыв;	22 апреля 1976 года
	деревни Малешор и Ыджыд Шор Межадорского сельсовета – в деревню Малешор;	22 апреля 1976 года
	деревни Тьдор и Картасикт Межадорского сельсовета – в деревню Тьдор;	22 апреля 1976 года
	деревни Ягдор и Грезд Межадорского сельсовета – в деревню Ягдор;	22 апреля 1976 года
	село Палауз и деревня Погост Палаузского сельсовета – в село Палауз;	22 апреля 1976 года
	деревни Катыдпом и Коргъэль Палаузского сельсовета – в деревню Катыдпом;	22 апреля 1976 года
	деревни Волокпом, Гортыв, Онигрезд и Комигрезд Пыёлдинского сельсовета – в деревню Волокпом;	28 марта 1978 года
	деревня Чумансикт и село Вотча Вотчинского сельсовета – в село Вотча;	28 марта 1978 года
	деревни Ягвыв и Кырув Вотчинского сельсовета – в деревню Кырув;	28 марта 1978 года
	деревни Гутгрезд и Слобода Куратовского сельсовета – в деревню Слобода;	28 марта 1978 года
	деревни Вьльтуйдор, Керос, Кырув и село Чухлом Чухломского сельсовета – в село Чухлом.	28 марта 1978 года
	Зарегистрирован вновь возникший населенный пункт поселок Щугром на территории Куратовского сельсовета.	20 февраля 1975 года
	Образованы: Визиндорский сельсовет с центром в поселке Визиндор.	24 июля 1975 года
	В состав Визиндорского сельсовета включены поселки Визиндор и Щугром Куратовского сельсовета;	24 июля 1975 года
	Заозерский сельсовет с центром в поселке Заозерье.	24 июля 1975 года
	В состав Заозерского сельсовета включены поселок Заозерье Пыёлдинского сельсовета.	24 июля 1975 года
	Исключены из учетных данных:	
	починок Панеель Вотчинского сельсовета;	17 сентября 1974 года
	поселок Ниашор Гагшорского сельсовета;	17 сентября 1974 года
	деревни Горей и Малый Энталь Куратовского сельсовета;	17 сентября 1974 года
	деревня Сёрд и починок Нур Межадорского сельсовета;	17 сентября 1974 года
	поселок Куим-Вож и Шаньгинская Пыелдинского сельсовета;	17 сентября 1974 года
	починки Леккость, Понольмыльк и Ужбурысь Чухломского сельсовета;	17 сентября 1974 года
	деревня Уличпом Чухломского сельсовета;	22 апреля 1976 года
	поселок Сыктывдор Межадорского сельсовета;	22 апреля 1976 года
	деревня Кыддзашор Палаузского сельсовета;	22 апреля 1976 года
	поселок Нижний Бортом Гагшорского сельсовета;	31 августа 1976 года
	деревня Якимтуй Куратовского сельсовета;	28 марта 1978 года
	деревня Еримтыла Визингского сельсовета;	3 августа 1987 года
	деревня Дав Куратовского сельсовета;	3 августа 1987 года
	деревни Денисовка и Семенчин Чухломского сельсовета.	3 августа 1987 года
	Переданы:	
деревня Заозерье из Пыелдинского сельсовета – в состав Заозерского сельсовета;	23 марта 1977 года	
поселок Исанево из Вотчинского сельсовета – в состав Заозерского сельсовета.	16 апреля 1985 года	
Перенесен центр Мамыльского сельсовета из поселка Знаменка в поселок Комсомольск-на-Печоре. Мамыльский сельсовет переименован в Комсомольский сельсовет.	10 августа 1971 года	
Объединены:		
село Троицко-Печорск, деревни Абар, Игостав, Кедровка, Заречье, Китостав, Парма и поселки Диньэль-2, Игостав, Затон (Пурп) Троицко-Печорского сельсовета – в село Троицко-Печорск;	20 декабря 1974 года	
поселки Шерляга-1 и Шерляга-2, административно подчиненные Троицко-Печорскому поселковому Совету, – в поселок Шерляга;	17 февраля 1976 года	
поселки Якша и Якшинский Комсомольского сельсовета – в поселок Якша.	15 июня 1976 года	
Отнесен населенный пункт Троицко-Печорск к категории рабочих поселков.	24 июля 1975 года	
Упразднен Троицко-Печорский сельсовет.	24 июля 1975 года	
Исключены из учетных данных:		
деревня Максим Еремеевского сельсовета;	20 декабря 1974 года	

Наименование города, района	Изменения в административно-территориальном делении	Дата
Удорский	поселок Усть-Ляга Усть-Илычского сельсовета;	20 декабря 1974 года
	деревни Ягтыдин и Марколаста Троицко-Печорского сельсовета;	20 декабря 1974 года
	деревня Малая Сойва и зимовка Зеленец, административно подчиненные Троицко-Печорскому поселковому Совету;	2 декабря 1975 года
	деревня Мишка-Иван Митрофановского сельсовета;	2 декабря 1975 года
	деревня Лягадин и поселок Печорский Усть-Илычского сельсовета;	15 февраля 1977 года
	поселок Подгорный Митрофановского сельсовета;	15 февраля 1977 года
	починки Собинская и Шайтановка Усть-Уньинского сельсовета;	15 февраля 1977 года
	деревня Гаревка Усть-Уньинского сельсовета;	23 марта 1977 года
	деревня Сарьюдин Еремеевского сельсовета;	28 марта 1978 года
	поселок Юдино Покчинского сельсовета.	8 июня 1989 года
	Переданы:	
	поселок Конашгёль Митрофановского сельсовета – в административное подчинение Нижнеодесскому поселковому Совету пригородной зоны города Ухты;	2 декабря 1975 года
	поселок Юдино из Усть-Илычского сельсовета – в состав Покчинского сельсовета;	17 февраля 1976 года
	деревня Большая Сойва из Мамыльского сельсовета – в административное подчинение Троицко-Печорскому поселковому Совету.	3 октября 1989 года
	Переименованы:	
	поселок Райпромкомбинат Покчинского сельсовета – в поселок Русаново;	22 апреля 1976 года
	поселок Затон, административно подчиненный Троицко-Печорскому поселковому Совету депутатов трудящихся, – в поселок Мылва.	22 апреля 1976 года
	Образованы:	
	Мылвинский сельсовет с центром в поселке Мылва. В состав сельсовета включены поселки Мылва, Белый Бор, Большая Сойва и Щерляга;	15 июня 1976 года
	Якшинский сельсовет с центром в поселке Якша;	15 июня 1976 года
	Знаменский сельсовет с центром в поселке Знаменка. В состав сельсовета включены деревня Мамыль и поселок Знаменка.	10 июля 1986 года
	Преобразован рабочий поселок Нижняя Омра в сельский населенный пункт в поселок Нижняя Омра.	14 июля 1992 года
	Образован Нижнеомринский сельсовет с административным центром в поселке Нижняя Омра.	14 июля 1992 года
В состав Нижнеомринского сельсовета включены поселки Бадьёль, Нижняя Омра и деревня Гришестав.	14 июля 1992 года	
Зарегистрированы:		
вновь возникшие населенные пункты: поселки Благоево, Солнечный и Чим – на территории Усть-Вачергского сельсовета;	19 ноября 1970 года	
поселок Междуреченск – на территории Ёдвинского сельсовета.	19 ноября 1970 года	
Переданы поселки Благоево из Усть-Вачергского сельсовета и Междуреченск из Ёдвинского сельсовета в административное подчинение Усогорскому поселковому Совету.	28 сентября 1970 года	
Исключены из учетных данных:		
деревня Большая Усть-Кула Важгортского сельсовета;	17 сентября 1974 года	
деревня Коздинга Ёртомского сельсовета;	17 сентября 1974 года	
зимовки Вожаёль и Субач Косланского сельсовета;	17 сентября 1974 года	
зимовка Диньёль Косланского сельсовета;	23 сентября 1975 года	
зимовка Лопью Косланского сельсовета;	12 августа 1977 года	
деревня Кэрттувья Ёртомского сельсовета;	28 марта 1978 года	
поселок Барма Пысского сельсовета;	25 апреля 1978 года	
поселок Керьюяг и деревня Лоптюга Ёртомского и Усть-Вачергского сельсоветов;	19 июня 1981 года	
деревня Гыча Важгортского сельсовета.	8 августа 1987 года	
Объединены село Кослан и деревня Нижний Удор Косланского сельсовета в село Кослан.	23 сентября 1975 года	
Зарегистрирован поселок Верхнемезенск на территории Удорского района.	23 июля 1982 года	

Наименование города, района	Изменения в административно-территориальном делении	Дата
Усть-Вымский	Отнесены населенные пункты к категории рабочих поселков: поселок Усогорск Косланского сельсовета;	28 сентября 1971 года
	поселки Благоево и Междуреченск, административно подчиненные Усогорскому поселковому Совету депутатов трудящихся;	2 декабря 1975 года
	Переданы:	
	деревни Разгорт и Нижний Вылиб Косланского сельсовета – в административное подчинение Усогорскому поселковому Совету депутатов трудящихся;	15 июня 1976 года
	поселок Чим Усть-Вачергского сельсовета – в административное подчинение Благоевскому поселковому Совету депутатов трудящихся.	2 декабря 1975 года
	поселок Селогвож из Ёдвинского сельсовета – в административное подчинение Междуреченскому поселковому Совету депутатов трудящихся.	2 декабря 1975 года
	Образован Бутканский сельсовет с центром в деревне Буткан за счет выделения ее из Косланского сельсовета Удорского района.	3 декабря 1979 года
	Упразднен Усть-Вачергский сельсовет. Поселок Солнечный, село Усть-Вачерга, деревни Вендинга и Острова переданы в административное подчинение Благоевскому поселковому Совету народных депутатов.	3 декабря 1979 года
	Образован Чимский сельсовет с центром в поселке Чим за счет выделения из административного подчинения Благоевского поссовета.	21 декабря 1981 года
	Передана деревня Тыдор из Семуковского сельсовета в состав Айкинского сельсовета.	10 октября 1968 года
	Объединены:	
	деревни Миртуйвыв и Тыдор Айкинского сельсовета – в деревню Тыдор;	20 декабря 1974 года
	деревни Давпи и Лыаты Кожмудорского сельсовета – в деревню Лыаты;	20 декабря 1974 года
	деревни Ипать и село Семуково Семуковского сельсовета – в село Семуково;	20 декабря 1974 года
	деревни Наум и Кырс Семуковского сельсовета – в деревню Кырс;	20 декабря 1974 года
деревни Мельничный Иб и Иб Усть-Вымского сельсовета – в деревню Иб;	20 декабря 1974 года	
поселки Казлук и Чернокурка Межогского сельсовета – в поселок Казлук.	2 декабря 1975 года	
Образованы:		
Мадмасский сельсовет в поселке Мадмас. В состав сельсовета включены поселки: Мадмас, Протока и ж/д станция Пилес Межогского сельсовета;	23 сентября 1975 года	
Илья-Шорский сельсовет с центром в поселке Илья-Шор;	19 октября 1976 года	
Студенецкий сельсовет с центром в поселке Студенец. В состав Студенецкого сельсовета включены деревни Вогвазино, Ероздино и поселок Студенец Усть-Вымского сельсовета;	28 марта 1978 года	
Донаёльский сельсовет с центром в поселке Донаэль.	18 сентября 1984 года	
Исключены из учетных данных:		
поселки Нюмлод, Ольховка и зимовка Певью Айкинского сельсовета;	20 декабря 1974 года	
поселок Камашор, разъезд 185 и деревня Размановка Межогского сельсовета;	20 декабря 1974 года	
поселок Шиес и Тылаэль Межогского сельсовета;	2 декабря 1975 года	
поселок Чай, административно подчиненный Микуньскому городскому Совету депутатов трудящихся;	17 февраля 1976 года	
ж-д ст Гам и Пилес;	21 августа 1976 года	
деревня Карыбйыв Гамского сельсовета;	28 декабря 1987 года	
поселок Чупырка Усть-Вымского сельсовета.	28 декабря 1987 года	
Переименованы:		
поселок Вёздино Айкинского сельсовета – в поселок Илья-Шор;	13 октября 1976 года	
поселок Межог Межогского сельсовета – в поселок Донаэль.	13 октября 1976 года	
Объединены Кожмудорский и Семуковский сельсоветы в один Кожмудорский сельсовет.	8 июня 1989 года	
Усть-Куломский	Зарегистрирован вновь возникший поселок Белоборск на территории Усть-Немского сельсовета.	18 апреля 1969 года
	Образован Базовский сельсовет с центром в поселке Усть-Нем База.	11 февраля 1971 года
	В состав сельсовета включены поселки: Белоборск, Вад, Важ-Эжва, Марковский, Немский, Усть-Нем База, деревня Краснояр Усть-Немского сельсовета, поселки Зоридзь и Смолянка Парчевского сельсовета.	11 февраля 1971 года

Наименование города, района	Изменения в административно-территориальном делении	Дата
	Зарегистрированы вновь возникшие поселки Крутоборка Деревянского и Ньюмыд Усть-Куломского сельсоветов.	13 марта 1971 года
	Переданы: поселки Крутоборка и Ньюмыд – в состав Верхне-Туруньинского сельсовета Койгородского района;	13 марта 1971 года
	населенные пункты Бадьельск, Диасерья, Кузьмыльк, Югдытыдор из Вольдинского сельсовета – в состав Помоздинского сельсовета.	17 декабря 1971 года
	Исключены из учетных данных: поселок Бугор Парчевского сельсовета и починок Яково Усть-Куломского сельсовета;	12 марта 1971 года
	деревня Кирда и починок Люблин Вочевского сельсовета;	22 ноября 1973 года
	деревня Расыб Вольдинского сельсовета;	22 ноября 1973 года
	деревня Ваполка Мыёлдинского сельсовета;	22 ноября 1973 года
	деревня Ыба Пожегодского сельсовета;	22 ноября 1973 года
	деревня Войпока Ручевского сельсовета;	22 ноября 1973 года
	деревни Варламовка, Воркерос, Паспом, Раскерос Тимшерского сельсовета;	22 ноября 1973 года
	поселок Зоридзь Базовского сельсовета;	22 ноября 1973 года
	поселок Нагорный Кебаньёльского сельсовета;	22 ноября 1973 года
	поселок Вадбож Керчёмского сельсовета;	22 ноября 1973 года
	поселок Чипсись Пруптского сельсовета;	22 ноября 1973 года
	поселки Марковский и Немский Базовского сельсовета;	18 июля 1975 года
	поселок Кулёмью Кебаньёльского сельсовета;	23 сентября 1975 года
	поселок Виль Пруптского сельсовета;	17 февраля 1976 года
	поселок Верхний Помос Помоздинского сельсовета;	17 февраля 1976 года
	зимовка Подора Вольдинского сельсовета;	17 февраля 1976 года
	деревня Юдор Усть-Куломского сельсовета;	17 февраля 1976 года
	поселок Москашор Вочевского сельсовета;	19 октября 1976 года
	починок Сотчемув Вочевского сельсовета;	16 февраля 1977 года
	деревня Кузьмыльк Вольдинского сельсовета;	16 февраля 1977 года
	деревня Тима-Педор Помоздинского сельсовета.	23 марта 1977 года
	Образован Кужбинский сельсовет с центром в селе Кужба.	23 сентября 1975 года
	Включены в состав Кужбинского сельсовета поселки Озьяг, Ульяново, деревня Малая Кужба и село Кужба из Кебаньёльского сельсовета.	23 сентября 1975 года
	Переименован поселок Усть-Нем База Базовского сельсовета в поселок Югдыгяг.	10 октября 1975 года
	Отнесен населенный пункт Югдыгяг к категории рабочих поселков.	13 октября 1975 года
	Упразднен Базовский сельсовет.	13 октября 1975 года
	Преобразован Базовский сельский Совет депутатов трудящихся в Югдыгягский поселковый Совет депутатов трудящихся.	13 октября 1975 года
	Переданы: поселки Белоборск, Вад, Важ Эжва, Смолянка и деревня Краснояр из упраздненного Базовского сельсовета – в административное подчинение Югдыгягскому поселковому Совету депутатов трудящихся;	13 октября 1975 года
	Ньюмыдский сельсовет Койгородского района – в административное подчинение Усть-Куломскому районному Совету депутатов трудящихся;	17 февраля 1976 года
	деревня Тима-Педор из Вольдинского сельсовета – в состав Помоздинского сельсовета.	17 февраля 1976 года
	Объединены поселок Пузла и деревня Пузла Вольдинского сельсовета в деревню Пузла.	31 августа 1976 года
	Перенесен центр Пруптского сельсовета Усть-Куломского района из поселка Логиньяг в поселок Зимстан с сохранением прежнего наименования сельского Совета.	28 декабря 1976 года
	Образованы: Диасёрский сельсовет с центром в поселке Диасёрья. Включены в состав Диасёрского сельсовета поселок Диасёрья и деревня Югдытыдор;	23 марта 1977 года
	Носимский сельсовет с центром в деревне Носим. В состав Носимского сельсовета включены деревня Носим и поселок Паспом.	23 марта 1977 года

Наименование города, района	Изменения в административно-территориальном делении	Дата
Усть-Цилемский	Преобразован рабочий поселок Югыдъяг в сельский населенный пункт поселок Югыдъяг.	26 декабря 1991 года
	Образован Югыдъягский сельсовет с административным центром в поселке Югыдъяг.	26 декабря 1991 года
	В состав Югыдъягского сельсовета включены поселки: Белоборск, Вад, Важ-Эжва, Смолянка, Югыдъяг и деревня Краснояр.	26 декабря 1991 года
	Исключены из учетных данных:	
	деревни Нижнее Бугаево и Сенькино Бугаевского сельсовета;	20 декабря 1974 года
	поселок Гусенцы Ёрмицкого сельсовета;	
	деревни Камгорт, Климовка, Марица и поселок Марица Новоборского сельсовета;	20 декабря 1974 года
	деревня Мазолино Нерицкого сельсовета;	20 декабря 1974 года
	деревни Лабазиха и Мещанское Окуневского сельсовета;	20 декабря 1974 года
	деревни Никоновская и Чуркинская Пижемского сельсовета;	20 декабря 1974 года
	деревня Усица Усть-Цилемского сельсовета;	20 декабря 1974 года
	деревня Кривая Виска Хабарицкого сельсовета;	20 декабря 1974 года
	деревня Савино Цилемского сельсовета;	20 декабря 1974 года
	поселок Бугаевский Бугаевского сельсовета;	2 декабря 1975 года
	поселок Крестовка Окуневского сельсовета;	2 декабря 1975 года
	деревни Верхние Алёхины, Нижние Алёхины, Рощинский Ручей и зимовка Барашки Усть-Цилемского сельсовета.	2 декабря 1975 года
деревни Егорковская и Конгурская Уежного сельсовета	23 апреля 1992 года	
Зарегистрирован на территории Пижемского сельсовета поселок Тиман.	22 апреля 1976 года	
Передан поселок Тиман Пижемского сельсовета в административное подчинение Нижнеодесскому поселковому Совету депутатов трудящихся пригородной зоны города Ухты.	22 апреля 1976 года	
Переименованы:		
поселок Замшевый Завод Усть-Цилемского сельсовета – в поселок Синегорье;	13 октября 1976 года	
поселок Опытное Поле Короворучейского сельсовета – в поселок Журавский.	13 октября 1976 года	
Образован Уежной сельсовет с административным центром в деревне Уег.	16 марта 1992 года	
В состав Уежного сельсовета включены деревни Егорковская, Конгурская, Мыза и Уег.	16 марта 1992 года	
Объединены деревни Егорковская, Конгурская и Уег Уежного сельсовета в деревню Уег.	23 апреля 1992 года	

## ИЗМЕНЕНИЯ В АДМИНИСТРАТИВНО-ТЕРРИТОРИАЛЬНОМ ДЕЛЕНИИ РЕСПУБЛИКИ КОМИ С 1992 ПО 2005 г.

(с момента пятого издания справочника)

Наименование города, района	Изменения в административно-территориальном делении	Нормативно-правовой акт
<p>грз Воркута с подчиненной ему территорией</p>	<p>Рабочий поселок Сивомаскинский отнесен к категории сельских населенных пунктов и считается поселком Сивомаскинским.</p> <p>Образован Сивомаскинский сельсовет с административным центром в поселке Сивомаскинский.</p> <p>В состав Сивомаскинского сельсовета включены поселки Сивомаскинский и Мескашор.</p> <p>Исключены из учетных данных: рабочий поселок Хальмер-Ю; поселок Сырьяга.</p> <p>Упразднены населенные пункты: поселок сельского типа Западный, подчиненный поселку городского типа Комсомольский; поселок сельского типа Пригородный, подчиненный поселку сельского типа Сейда; поселок сельского типа Тыю, подчиненный поселку городского типа Октябрьский.</p> <p>В состав поселка городского типа Северный, подчиненного городу Воркуте, включен поселок городского типа Цементнозаводский.</p> <p>В состав города Воркуты включен поселок городского типа Советский, расположенный на территории, подчиненной городу Воркуте.</p>	<p>Указ Президиума Верховного Совета Республики Коми 24 августа 1993 года №57-10</p> <p>Решение Малого Совета Воркутинского городского Совета народных депутатов от 17 декабря 1993 года №113</p> <p>Постановление Государственного Совета Республики Коми от 14 марта 1996 года №I-6/12</p> <p>Постановление Государственного Совета Республики Коми от 21 декабря 2001 года №II-8/128</p> <p>Постановление Государственного Совета Республики Коми от 16 октября 2002 года №II-10/33</p> <p>Постановление Государственного Совета Республики Коми от 16 октября 2002 года №II-10/34</p>
<p>грз Вуктыл с подчиненной ему территорией</p>	<p>Объединены Дутовский и Шердинский сельсоветы. Объединенному сельсовету присвоено наименование Дутовский сельсовет с административным центром в поселке Дутово. В состав сельсовета входят населенные пункты: село Дутово, поселок Лемты, поселок Щердино, деревня Савинобор.</p> <p>Исключены из учетных данных: деревни Возино и Пашня Шердинского сельсовета.</p> <p>Исключены из учетных данных: поселок Еджыдьяг Усть-Войского сельсовета; поселок Нижнеберёзовск Усть-Войского сельсовета.</p>	<p>Решение Совета г. Вуктыла от 2 апреля 1998 года</p> <p>Постановление Государственного Совета Республики Коми от 11 февраля 1998 года №I-11/23</p> <p>Постановление Государственного Совета Республики Коми от 30 июня 2000 года №II-5/19</p>
<p>грз Инта с подчиненной ему территорией</p>	<p>Упразднены населенные пункты: поселок сельского типа Нечавом, подчиненный городу Инте; поселок сельского типа Дальний, подчиненный поселку городского типа Верхняя Инта.</p>	<p>Постановление Государственного Совета Республики Коми от 21 марта 2001 года №II-7/72</p>
<p>грз Печора с подчиненной ему территорией</p>	<p>Рабочий поселок Берёзовка, расположенный на территории, подчиненной г. Печоре, отнесен к категории сельских населенных пунктов и считается поселком Берёзовка.</p> <p>Образован Берёзовский сельсовет с административным центром в поселке Берёзовка. В его состав включены поселок Берёзовка и поселок Каменка.</p> <p>Рабочий поселок Каджером, расположенный на территории подчиненной городу Печора, отнесен к категории сельских населенных пунктов и считается поселком Каджером.</p> <p>Образован Каджеромский сельсовет с административным центром в поселке Каджером. В состав Каджеромского сельсовета включены поселок Каджером, поселок Причал, поселок Талый, поселок Трубоседьель.</p>	<p>Постановление Государственного Совета Республики Коми от 14 марта 1996 года №I-6/16</p> <p>Решение X сессии Совета г. Печоры от 24 апреля 1996 года</p> <p>Постановление Государственного Совета Республики Коми от 28 мая 1997 года №I-8/45</p> <p>Решение XVIII сессии Совета г. Печоры от 16 января 1998 года</p>

Наименование города, района	Изменения в административно-территориальном делении	Нормативно-правовой акт
	<p>Образован Косьюский сельсовет с административным центром в поселке Косью. Включены в состав Косьюского сельсовета: поселок Косью, поселок Джынтуй.</p> <p>Рабочий поселок Косью, расположенный на территории, подчиненной г. Печоре, отнесен к категории сельских населенных пунктов и считается поселком Косью.</p> <p>Рабочий поселок Сыня, расположенный на территории, подчиненной г. Печоре, отнесен к категории сельских населенных пунктов и считается поселком Сыня.</p> <p>Образован Сынинский сельсовет с административным центром в поселке Сыня.</p> <p>В состав Сынинского сельсовета включены поселок Сыня, поселок Янью.</p> <p>Упразднены населенные пункты: поселок сельского типа Джынтуй, подчиненный поселку сельского типа Косью; поселок сельского типа Каменка, подчиненный поселку сельского типа Берёзовка; поселок сельского типа Лунвож, подчиненный поселку сельского типа Чикшино.</p> <p>Упразднен поселок сельского типа Янью, подчиненный поселку сельского типа Сыня.</p>	<p>Решение внеочередной XXI сессии Совета г. Печоры от 3 ноября 1998 года</p> <p>Постановление Государственного Совета Республики Коми от 23 сентября 1999 года №1-13/22</p> <p>Постановление Государственного Совета Республики Коми от 26 января 2000 года № II- 4/19</p> <p>Решение Совета муниципального образования «Город Печора и подчиненная ему территория» от 22 февраля 2000 года № 2-9/104</p> <p>Постановление Государственного Совета Республики Коми от 27 сентября 2000 года № II- 6/35</p> <p>Постановление Государственного Совета РК от 21 декабря 2001года №II-8/128</p>
грз Сосногорск с подчиненной ему территорией	<p>Упразднен Нефтепечорский сельсовет. Поселок Нефтепечорск передан в административное подчинение администрации поселка Нижний Одес.</p> <p>Исключен из учетных данных поселок Нибель, расположенный на территории, подчиненной городу Сосногорску.</p> <p>Территории поселков сельского типа Верхняя Омра и Конашьель, расположенные на территории муниципального образования «Троицко-Печорский район», отнесены к территории муниципального образования «Город Сосногорск».</p>	<p>Решение III сессии Совета г. Сосногорска от 28 марта 1995 года</p> <p>Постановление Государственного Совета Республики Коми от 18 апреля 1996 года №1-6/44</p> <p>Закон Республики Коми от 5 апреля 2005 года № 32 – РЗ</p>
грз Усинск с подчиненной ему территорией	<p>Объединены Усадорский и Мичаёльский сельсоветы в один сельсовет. Объединенному сельсовету присвоено наименование Усадорский с административным центром в поселке Усадор.</p> <p>Упразднен Приполярный сельсовет. Входившие в его состав поселки Возей и Приполярный переданы в административное подчинение рабочему поселку Верхнеколвинск.</p> <p>Исключен из учетных данных поселок Ошкурья Усть-Усинского сельсовета.</p> <p>Рабочий поселок Верхнеколвинск, расположенный на территории, подчиненной городу Усинску, отнесен к категории сельских населенных пунктов и считается поселком Верхнеколвинск.</p> <p>В состав Усадорского сельсовета переданы: поселок Верхнеколвинск; поселок Приполярный; поселок Возей.</p>	<p>Решение шестой сессии Совета г. Усинска от 7 декабря 1995 года</p> <p>Решение девятой сессии Совета г. Усинска от 19 декабря 1996 года</p> <p>Постановление Государственного Совета Республики Коми от 17 декабря 1997 года №1-9/52</p> <p>Постановление Государственного Совета Республики Коми от 11 февраля 1998 года №1-11/23</p> <p>Решение четырнадцатой сессии Совета г. Усинска от 12 марта 1998 года</p>
грз Ухта с подчиненной ему территорией	<p>Упразднены населенные пункты: поселок сельского типа Тиман, подчиненный городу Ухте; деревня Лач, подчиненная поселку сельского типа Кэмдин.</p> <p>Территория деревни Гажага, расположенная на территории муниципального образования «Город Сосногорск», отнесена к территории муниципального образования «Город Ухта».</p> <p>Образован поселок сельского типа Весёлый Кут, подчиненный поселку городского типа Водный.</p>	<p>Постановление Государственного Совета Республики Коми от 21 мая 2004 года №III-3/88</p> <p>Закон Республики Коми от 5 апреля 2005 года № 33 – РЗ</p> <p>Закон Республики Коми от 28 июня 2005 г. №56-РЗ</p>



Наименование города, района	Изменения в административно-территориальном делении	Нормативно-правовой акт
Ижемский район	Исключен из учетных данных поселок Междуречье Картаёльского сельсовета.  Рабочий поселок Щельяюр Ижемского района отнесен к категории сельских населенных пунктов и считается поселком Щельяюр.  Образован Щельяюрский сельсовет с административным центром в поселке Щельяюр.	Указ Президиума Верховного Совета Коми ССР от 17 ноября 1992 года №46-15  Постановление Президиума Верховного Совета Республики Коми от 10 января 1995 года №75-5  Решение Совета Ижемского района от 1 июня 1995 года
Княжпогостский район	Исключены из учетных данных: деревня Гортшор Шошецкого сельсовета; деревня Жигановка Турьинского сельсовета; поселок Орсью Ветьинского сельсовета.  Упразднен поселок сельского типа Висдин, подчиненный поселку городского типа Синдор.  Упразднен поселок сельского типа Лемью, подчиненный поселку сельского типа Тракт.	Постановление Государственного Совета Республики Коми от 28 апреля 1998 года №I-11/48  Постановление Государственного Совета Республики Коми от 22 декабря 2000 года №II-6/90  Постановление Государственного Совета Республики Коми от 21 мая 2004 года №III-3/89
Койгородский район	Исключен из учетных данных поселок Турунюю Нижнетурунююского сельсовета.	Постановление Государственного Совета Республики Коми от 11 февраля 1998 года №I-11/23
Корткеросский район	Зарегистрированы и включены в учетные данные населенные пункты Паркерос и Русановская. Присвоены следующие наименования: на территории Нёбдинского сельсовета – деревня Паркерос; на территории Нившерского сельсовета – деревня Русановская. Объединены как фактически слившиеся между собой населенные пункты: поселок Вэрюю и село Мордино Мординского сельсовета в единый населенный пункт – в село Мордино; деревня Макарсикт и село Большелуг Большелугского сельсовета в единый населенный пункт – в село Большелуг; деревни Боровск, Тист и село Нившера Нившерского сельсовета в единый населенный пункт – в село Нившера; деревня Першинск и село Вомын Вомынского сельсовета в единый населенный пункт – в село Вомын. Исключены из учетных данных: поселок Вэрюю Мординского сельсовета; деревня Макарсикт Большелугского сельсовета; деревня Боровск, Лымва, Тист Нившерского сельсовета; деревня Першинск Вомынского сельсовета; поселок Теребей Корткеросского сельсовета.	Постановление Государственного Совета Республики Коми 16 июня 1995 года № I- 3/15  Постановление Государственного Совета Республики Коми от 23 сентября 1998 года № 1- 13/22  Постановление Государственного Совета Республики Коми от 23 сентября 1998 года № I-13/22
Прилузский район	Исключены из учетных данных о населенных пунктах Республики Коми: деревня Ула Верхолузского сельсовета; деревня Нижний Лунвож Мутницкого сельсовета; поселок Паневский Объячевского сельсовета.  Упразднена деревня Лавровка, подчиненная селу Прокопьевка.  Деревня Черёмуховка преобразована в село Черёмуховка.	Постановление Государственного Совета Республики Коми от 30 июня 2000 года №II-5/19  Постановление Государственного Совета Республики Коми от 21 мая 2004 года №III-3/87  Закон Республики Коми от 5 марта 2005 года №11-РЗ
Сыктывдинский район	Рабочий поселок Нювчим Сыктывдинского района отнесен к категории сельских населенных пунктов и считается поселком Нювчим.	Постановление Государственного Совета Республики Коми от 16 июня 1995 года № I- 3/16

Наименование города, района	Изменения в административно-территориальном делении	Нормативно-правовой акт
Сысольский район	Образован Нювчимский сельсовет с административным центром в поселке Нювчим.	Решение 5 сессии Совета Сыктывдинского района от 8 февраля 1996 года
	Упразднен поселок сельского типа Тэг, подчиненный селу Зеленец.	Постановление Государственного Совета Республики Коми от 21 декабря 2001 года №II-8/128
	Территория поселка сельского типа Поинга, расположенная на территории муниципального образования «Сысольский район», отнесена к территории муниципального образования «Сыктывдинский район».	Закон Республики Коми от 23 декабря 2004 года № 77-РЗ
	Деревня Кэчпиян и село Визинга Визингского сельсовета Сысольского района объединены в один населенный пункт в село Визинга. Исключена из учетных данных деревня Кэчпиян Визингского сельсовета. Исключены из учетных данных: деревни Большое Носково и Вурдысево Визингского сельсовета; деревня Заборье Пыёлдинского сельсовета; поселок Вожашор Кунибского сельсовета. Упразднен поселок Джуджыс, подчиненный селу Гагшор, расположенный на территории Сысольского района.	Указ Президиума Верховного Совета Коми ССР 17 ноября 1992 года №46-14  Постановление Государственного Совета Республики Коми от 27 августа 1997 года №I-9/12  Постановление Государственного Совета Республики Коми от 19 февраля 2004 года №III-3/21
Троицко-Печорский район	Исключена из учетных данных деревня Петрушино Митрофановского сельсовета.	Постановление Государственного Совета Республики Коми от 27 августа 1997 года №I-9/12
	Объединены Комсомольский и Усть-Уньинский сельсоветы в один Комсомольский сельсовет с административным центром в поселке Комсомольск-на-Печоре. Упразднен Усть-Уньинский сельсовет. Населенные пункты, входящие в состав Усть-Уньинского сельсовета, Усть-Унья, Бердыш, Светлый Родник включены в состав Комсомольского сельсовета.	Решение Совета Троицко-Печорского района от 30 июня 1999 года №3/19
Усть-Вымский район	Исключены из учетных данных: деревня Березники Усть-Вымского сельсовета; поселки Лесная и Сырвож Вежайского сельсовета; поселок Черничный Айкинского сельсовета.	Постановление Государственного Совета Республики Коми от 27 августа 1997 года №I-9/12
Усть-Куломский район	В связи с перенесением административного центра из поселка Ньюмд в поселок Крутоборка Ньюмдский сельсовет переименован в Крутоборский сельсовет.	Постановление Президиума Верховного Совета Республики Коми 24 ноября 1994 года №74-9
	Деревня Канава Вочевского сельсовета передана в состав Югыдьягского сельсовета.	Решение 7-й сессии Совета депутатов Усть-Куломского района от 6 февраля 1996 года
	Исключен из учетных данных поселок Чабис Крутоборского сельсовета.	Постановление Государственного Совета Республики Коми от 23 сентября 1998 года № I-13/22
	Упразднена деревня Кырнышабож, подчиненная селу Помоздино.  Упразднен поселок сельского типа Краснояр, подчиненный поселку сельского типа Югыдьяг.	Постановление Государственного Совета Республики Коми от 21 декабря 2001 года №II-8/128  Постановление Государственного Совета Республики Коми от 26 июня 2002 года №II-9/170
Усть-Цилемский район	Деревня Уег преобразована в село Уег.	Постановление Государственного Совета Республики Коми от 21 декабря 2001 года №II-8/127
	Упразднены населенные пункты: деревня Якшино, подчиненная селу Среднее Бугаево; деревня Ильинка, подчиненная селу Нерица.	Постановление Государственного Совета Республики Коми от 21 декабря 2001 года №II-8/128

## АЛФАВИТНЫЙ УКАЗАТЕЛЬ

Наименование		Год образова ния	Административно- территориальное образование	Административная территория	№ стр.
на русском	на коми				
<b>А</b>					
Абезь д	Абезь гр	1909 <sup>1</sup>	грз Инта с подч. терр.	пст Абезь с подч. терр.	272
Абезь пст	Абезь скп	1991 <sup>2</sup>	грз Инта с подч. терр.	пст Абезь с подч. терр.	272
Аджером пст	Адзорѳм скп	1976 <sup>2</sup>	Корткеросский р-н	с Пезмег с подч. терр.	208
Адзьва д	Адзва гр	1864 <sup>3</sup>	грз Инта с подч. терр.	с Адзьвавом с подч. терр.	271
Адзьвавом с	Адзвавом с	1879 <sup>1</sup>	грз Инта с подч. терр.	с Адзьвавом с подч. терр.	271
Айкино с	Айкатыла с	1646 <sup>1</sup>	Усть-Вымский р-н	с Айкино с подч. терр.	217
Аким д	Аким гр	1843 <sup>1</sup>	грз Сосногорск с подч. терр.	с Усть-Ухта с подч. терр.	230
Акись д	Акись гр	1845 <sup>3</sup>	грз Усинск с подч. терр.	с Усть-Лыжа с подч. терр.	260
Алексеевка д	Ӧзын гр	1926 <sup>1</sup>	Корткеросский р-н	с Нившера с подч. терр.	219
Аникеевка д	Ӧникасикт гр	1784 <sup>1</sup>	Корткеросский р-н	с Нѳбдино с подч. терр.	208
Анкерская д	Анкерѳс гр	1620 <sup>1</sup>	Прилузский р-н	с Лойма с подч. терр.	198
Антон д	Онтон гр	1939 <sup>2</sup>	Троицко-Печорский р-н	пст Приуральский с подч. терр.	222
Ануфриевка д	Онопикт гр	1784 <sup>1</sup>	Корткеросский р-н	с Нѳбдино с подч. терр.	208
Аныб с	Аныб с	1663 <sup>3</sup>	Усть-Куломский р-н	с Аныб с подч. терр.	209
Анюша д	Анюша гр	1784 <sup>1</sup>	Княжпогостский р-н	с Шошка с подч. терр.	217
Арабач д	Арабач гр	1586 <sup>1</sup>	Усть-Вымский р-н	с Гам с подч. терр.	216
Аранец д	Аранеч гр	1776 <sup>3</sup>	грз Печора с подч. терр.	с Приуральское с подч. терр.	252
Архиповка д	Архиповка гр	1926 <sup>1</sup>	Прилузский р-н	с Мутница с подч. терр.	195
<b>Б</b>					
Бадьѳль пст	Бадьѳль скп	1951 <sup>1</sup>	Троицко-Печорский р-н	пст Нижняя Омра с подч. терр.	221
Бадьѳльск д	Бадьѳль гр	1782 <sup>1</sup>	Усть-Куломский р-н	с Помоздино с подч. терр.	220
Бакур д	Бакур гр	1859 <sup>1</sup>	Ижемский р-н	с Сизябск с подч. терр.	249
Баяркерес д	Баяркерѳс гр	1707 <sup>1</sup>	Корткеросский р-н	с Позтыкерес с подч. терр.	208
Бедьвож пст	Бедьвож скп	1959 <sup>1</sup>	Прилузский р-н	пст Ваймес с подч. терр.	195
Белоборск пст	Белоборск скп	1969	Усть-Куломский р-н	пст Югыдъяг с подч. терр.	211
Белый Бор пст	Белѳй Бор скп	1959 <sup>1</sup>	Троицко-Печорский р-н	пст Мылва с подч. терр.	222
Белый Ю пст	Белѳй Ю скп	1949 <sup>1</sup>	грз Печора с подч. терр.	пгт Путеец с подч. терр.	251
Беляевская д	Белявчи гр	1620 <sup>1</sup>	Прилузский р-н	с Объячево с подч. терр.	199
Бердыш д	Бердыш гр	1872 <sup>1</sup>	Троицко-Печорский р-н	пст Комсомольск-на-Печоре с подч. терр.	213
Березник д	Шорйыв гр	1586 <sup>1</sup>	Сыктывдинский р-н	с Ыб с подч. терр.	207
Березники д	Екчой гр	1620 <sup>1</sup>	Прилузский р-н	с Читаево с подч. терр.	199
Берѳзовка д	Берѳзовка гр	1710 <sup>1</sup>	Прилузский р-н	с Гурьевка с подч. терр.	195
Берѳзовка пст	Берѳзовка скп	1996 <sup>2</sup>	грз Печора с подч. терр.	пст Берѳзовка с подч. терр.	251
Благоево пгт	Благоев ккп	1975 <sup>2</sup>	Удорский р-н	пгт Благоево с подч. терр.	225
Богомолово д	Богомолов гр	1918 <sup>1</sup>	Усть-Вымский р-н	с Гам с подч. терр.	216
Богородск с	Висер с	1602 <sup>1</sup>	Корткеросский р-н	с Богородск с подч. терр.	219
Большая Парма д	Парма гр	1784 <sup>1</sup>	Сыктывдинский р-н	с Слудка с подч. терр.	217
Большая Пучкома с	Путшкымдін с	1608 <sup>1</sup>	Удорский р-н	с Большая Пучкома с подч. терр.	236
Большая Пысса с	Пыисдін с	1608 <sup>1</sup>	Удорский р-н	с Большая Пысса с подч. терр.	237
Большая Сойва д	Ыджыд Сойва гр	1747 <sup>3</sup>	Троицко-Печорский р-н	пгт Троицко-Печорск с подч. терр.	221
Большая Слуда д	Ыджыд Слуда гр	1707 <sup>1</sup>	Сыктывдинский р-н	с Часово с подч. терр.	217
Большелуг с	Ыджыдвидз с	1608 <sup>1</sup>	Корткеросский р-н	с Большелуг с подч. терр.	219
Большие Чирки д	Чирк гр	1608 <sup>1</sup>	Удорский р-н	с Важгорт с подч. терр.	236
Большое Галово д	Галпи гр	1782 <sup>1</sup>	Ижемский р-н	с Кельчиур с подч. терр.	248
Большое Острово д	Ыджыд Ді гр	1602 <sup>1</sup>	Удорский р-н	с Большая Пучкома с подч. терр.	236
Бор д	Бор гр	1901 <sup>3</sup>	Усть-Цилемский р-н	с Усть-Цильма с подч. терр.	248
Борово д	Пѳлит гр	1666 <sup>3</sup>	Удорский р-н	с Глотова с подч. терр.	226
Боровой пгт	Борѳвѳй ккп	1975 <sup>2</sup>	грз Ухта с подч. терр.	пгт Боровой с подч. терр.	229
Боровская д	Боровскѳй гр	1859 <sup>1</sup>	Усть-Цилемский р-н	с Замежная с подч. терр.	247
Бортом пст	Бѳртѳм скп	1948 <sup>1</sup>	Сысольский р-н	с Гагшор с подч. терр.	199
Бортом д	Бортѳм гр	1939 <sup>2</sup>	Сысольский р-н	с Пыѳлдино с подч. терр.	200
Брусничный пст	Брусничнѳй скп	1965	Княжпогостский р-н	с Туръя с подч. терр.	217
Брыка д	Брыка гр	1859 <sup>1</sup>	Ижемский р-н	с Сизябск с подч. терр.	249
Брыкаланск с	Кыдзкар с	1782 <sup>1</sup>	Ижемский р-н	с Брыкаланск с подч. терр.	249
Бубдор д	Бубдор гр	1926 <sup>1</sup>	Сысольский р-н	с Куратово с подч. терр.	199
Буткан с	Буткан с	1586 <sup>1</sup>	Удорский р-н	с Буткан с подч. терр.	226

Наименование		Год образова ния	Административно- территориальное образование	Административная территория	№ стр.
на русском	на коми				
Бызовая д	Бызöвöй гр	1898 <sup>3</sup>	грз Печора с подч. терр.	пст Красный Яг с подч. терр.	251
Бык д	Бык гр	1782 <sup>1</sup>	Усть-Цилемский р-н	с Хабариха с подч. терр.	257
<b>В</b>					
Вавилровка д	Гальсикт гр	1853 <sup>1</sup>	Прилузский р-н	с Прокопьевка с подч. терр.	195
Вад пст	Вад скп	1956 <sup>1</sup>	Усть-Куломский р-н	пст Югыдъяг с подч. терр.	210
Вадыб д	Вадыб гр	1586 <sup>1</sup>	Сысольский р-н	с Куниб с подч. терр.	200
Важгорт с	Важгорт с	1490 <sup>1</sup>	Удорский р-н	с Важгорт с подч. терр.	236
Важкуръя д	Важкуа гр	1707 <sup>1</sup>	Корткеросский р-н	пст Приозёрный с подч. терр.	208
Важ Эжва пст	Важ Эжва скп	1956 <sup>1</sup>	Усть-Куломский р-н	пст Югыдъяг с подч. терр.	210
Ваймес пст	Ваймöс скп	1949 <sup>1</sup>	Прилузский р-н	пст Ваймес с подч. терр.	195
Ваньпи д	Ваньпи гр	1939 <sup>2</sup>	Троицко-Печорский р-н	пст Митрофан-Дижост с подч. терр.	232
Варыш д	Варыш гр	1859 <sup>1</sup>	Ижемский р-н	с Сизябск с подч. терр.	249
Васильевка д	Васильевка гр	1858 <sup>1</sup>	Ижемский р-н	с Кельчиюр с подч. терр.	248
Васькино д	Васькин гр	1939 <sup>1</sup>	грз Усинск с подч. терр.	с Мутный Материк с подч. терр.	259
Вежайка пст	Вежайка скп	1926 <sup>1</sup>	Усть-Вымский р-н	пст Вежайка с подч. терр.	216
Вежью пст	Вежью скп	1939 <sup>1</sup>	Койгородский р-н	с Ужга с подч. терр.	200
Векшор д	Екшор гр	1620 <sup>1</sup>	Прилузский р-н	с Читаево с подч. терр.	199
Велдорья пст	Велдорья скп	1930 <sup>3</sup>	Прилузский р-н	пст Ваймес с подч. терр.	194
Великополье д	Великополье гр	1719 <sup>1</sup>	Усть-Куломский р-н	с Пожег с подч. терр.	210
Велпом д	Велпом гр	1719 <sup>1</sup>	Сысольский р-н	с Вотча с подч. терр.	200
Вендинга д	Веньдін гр	1485 <sup>1</sup>	Удорский р-н	пгт Благоево с подч. терр.	225
Вертеп д	Вертеп гр	1873 <sup>1</sup>	Ижемский р-н	с Краснобор с подч. терр.	248
Верхнее Бугаево д	Вылыс Бугаев гр	1859 <sup>2</sup>	Усть-Цилемский р-н	с Среднее Бугаево с подч. терр.	257
Верхнеижемский пст	Верхнеижемскöй скп	1965	грз Сосногорск с подч. терр.	пст Верхнеижемский с подч. терр.	230
Верхнеколвинск пст	Верхнеколвинск скп	1998 <sup>2</sup>	грз Усинск с подч. терр.	пст Усадор с подч. терр.	269
Верхнемезенск пст	Мозыйыв скп	1982	Удорский р-н	пгт Усогорск с подч. терр.	238
Верхний Воч д	Вылыс Воч гр	1782 <sup>1</sup>	Усть-Куломский р-н	с Нижний Воч с подч. терр.	203
Верхний Выльыб д	Выльыб гр	1586 <sup>1</sup>	Удорский р-н	с Глотова с подч. терр.	226
Верхний Мыртыю пст	Вылыс Мыртыю скп	1949 <sup>1</sup>	грз Сыктывкар с подч. терр.	пгт Верхняя Максаковка с подч. терр.	207
Верхний Турунью пст	Вылыс Турунью скп	1959	Койгородский р-н	пст Нижний Турунью с подч. терр.	201
Верхняя Инта пгт	Вылыс Инта ккп	1952	грз Инта с подч. терр.	пгт Верхняя Инта с подч. терр.	262
Верхняя Максаковка пгт	Вылыс Максаковка ккп	1990	грз Сыктывкар с подч. терр.	пгт Верхняя Максаковка с подч. терр.	207
Верхняя Омра пст	Вылыс Омра скп	1948 <sup>3</sup>	грз Сосногорск с подч. терр.	пгт Войвож с подч. терр.	221
Верхняя Отла д	Катыдтыла гр	1608 <sup>1</sup>	Княжпогостский р-н	с Шошка с подч. терр.	217
Верхняя Седка пст	Вылыс Сьöдка скп	1965 <sup>2</sup>	Прилузский р-н	с Ношуль с подч. терр.	195
Верховская д	Верховскöй гр	1835 <sup>1</sup>	Усть-Цилемский р-н	с Замежная с подч. терр.	247
Верхозерьё д	Тыйыв гр	1608 <sup>1</sup>	Удорский р-н	с Чупрово с подч. терр.	236
Верхолузьё с	Верхолузьё с	1847 <sup>1</sup>	Прилузский р-н	с Верхолузьё с подч. терр.	194
Веселовка пст	Веселовка скп	1966	Корткеросский р-н	с Мордино с подч. терр.	208
Весёлый Кут пст	Гажа Кут скп	2005	грз Ухта с подч. терр.	пгт Водный с подч. терр.	229
Весляна д	Весыва гр	1608 <sup>1</sup>	Княжпогостский р-н	пст Ветью с подч. терр.	227
Ветью пст	Ветью скп	1930 <sup>3</sup>	Княжпогостский р-н	пст Ветью с подч. терр.	227
Вёздино д	Висдін гр	1490 <sup>1</sup>	Усть-Вымский р-н	с Айкино с подч. терр.	216
Визинга с	Визин с	1586 <sup>1</sup>	Сысольский р-н	с Визинга с подч. терр.	206
Визиндор пст	Визиндор скп	1956 <sup>1</sup>	Сысольский р-н	пст Визиндор с подч. терр.	199
Визябож д	Визябöж гр	1784 <sup>1</sup>	Корткеросский р-н	с Додзь с подч. терр.	208
Визябож пст	Визябöж скп	1956 <sup>1</sup>	Корткеросский р-н	с Додзь с подч. терр.	207
Винла д	Винла гр	1843 <sup>1</sup>	грз Сосногорск с подч. терр.	с Усть-Ухта с подч. терр.	241
Вис пст	Вис скп	1959 <sup>1</sup>	грз Сосногорск с подч. терр.	пст Вис с подч. терр.	241
Вогваздино д	Ванвисдін гр	1668 <sup>3</sup>	Усть-Вымский р-н	пст Студенец с подч. терр.	217
Водный пгт	Воднöй ккп	1944	грз Ухта с подч. терр.	пгт Водный с подч. терр.	229
Вожаэль пст	Вожаэль скп	1991	Княжпогостский р-н	пст Вожаэль с подч. терр.	218
Вожский пст	Вож скп	1966	Удорский р-н	пст Вожский с подч. терр.	226
Возей пст	Возей скп	1978	грз Усинск с подч. терр.	пст Усадор с подч. терр.	260
Вознесенская д	Шляпкин гр	1916 <sup>1</sup>	Сысольский р-н	с Палауз с подч. терр.	200
Войвож пгт	Войвож ккп	1947	грз Сосногорск с подч. терр.	пгт Войвож с подч. терр.	221
Волим д	Волим гр	1586 <sup>1</sup>	Сысольский р-н	с Куратово с подч. терр.	199
Волокпом д	Вёлöкпом гр	1918 <sup>1</sup>	Сысольский р-н	с Пыёлдино с подч. терр.	200
Волосница д	Волосница гр	1809 <sup>1</sup>	Троицко-Печорский р-н	с Курья с подч. терр.	212
Воль д	Вёлъ гр	1916 <sup>1</sup>	Усть-Куломский р-н	с Нижний Воч с подч. терр.	203
Вольдино с	Вёлдін с	1707 <sup>1</sup>	Усть-Куломский р-н	с Вольдино с подч. терр.	220

Наименование		Год образова ния	Административно- территориальное образование	Административная территория	№ стр.
на русском	на коми				
Вомын д	Вомын гр	1782 <sup>1</sup>	Усть-Вымский р-н	с Айкино с подч. терр.	217
Вомын с	Вомын с	1939 <sup>1</sup>	Корткеросский р-н	с Вомын с подч. терр.	209
Вомынбож д	Вомынбѳж гр	1916 <sup>1</sup>	Усть-Куломский р-н	с Пожег с подч. терр.	210
Воргашор пгт	Воргашор ккп	1964 <sup>2</sup>	грз Воркута с подч. терр.	пгт Воргашор с подч. терр.	276
Воркута грз	Вѳркута ртк	1943 <sup>2</sup>	грз Воркута с подч. терр.	грз Воркута с прил. терр.	276
Вотинская д	Вотинскѳй гр	1620 <sup>1</sup>	Прилузский р-н	с Лойма с подч. терр.	198
Вотча с	Воля с	1384 <sup>1</sup>	Сысольский р-н	с Вотча с подч. терр.	207
Вуктыл грз	Вуктыл ртк	1989 <sup>2</sup>	грз Вуктыл с подч. терр.	грз Вуктыл с прил. терр.	232
Вухтым пст	Вуктым скп	1976 <sup>2</sup>	Прилузский р-н	пст Вухтым с подч. терр.	199
Выльвидзь д	Выльвидз гр	1859 <sup>1</sup>	Удорский р-н	с Важгорт с подч. терр.	236
Выльгорт д	Выльгорт гр	1608 <sup>1</sup>	Удорский р-н	с Большая Пучкома с подч. терр.	236
Выльгорт д	Выльгорт гр	1782 <sup>1</sup>	Усть-Куломский р-н	с Помоздино с подч. терр.	220
Выльгорт с	Выльгорт с	1586 <sup>1</sup>	Сыктывдинский р-н	с Выльгорт с подч. терр.	207
Выльыб д	Выльыб гр	1892 <sup>1</sup>	Корткеросский р-н	с Большелуг с подч. терр.	219
Выльтыдор пст	Выльтыдор скп	1990	грз Сыктывкар с подч. терр.	пст Верхняя Максаковка с подч. терр.	207
Высокая Гора д	Высокѳй Гѳра гр	1859 <sup>1</sup>	Усть-Цилемский р-н	с Усть-Цильма с подч. терр.	248

## Г

Габово д	Габов гр	1881 <sup>1</sup>	Усть-Куломский р-н	с Дзѳль с подч. терр.	202
Гавриловка д	Гаждор гр	1719 <sup>1</sup>	Сыктывдинский р-н	с Палевицы с подч. терр.	217
Гагшор с	Гагшор с	1707 <sup>1</sup>	Сысольский р-н	с Гагшор с подч. терр.	199
Гажакерес д	Гажакерѳс гр	1966 <sup>2</sup>	Усть-Вымский р-н	с Кожмудор с подч. терр.	217
Гажаяг д	Гажаяг гр	1979 <sup>2</sup>	грз Ухта с подч. терр.	пст Кѳмдин с подч. терр.	230
Галактионовская д	Галактионовскѳй гр	1620 <sup>1</sup>	Прилузский р-н	с Лойма с подч. терр.	198
Гам д	Гам гр	1782 <sup>1</sup>	Ижемский р-н	с Мохча с подч. терр.	249
Гам с	Гам с	1586 <sup>1</sup>	Усть-Вымский р-н	с Гам с подч. терр.	216
Гамлакоост д	Гамлакоост гр	1918 <sup>1</sup>	Усть-Вымский р-н	с Гам с подч. терр.	216
Гарево д	Гарев гр	1729 <sup>3</sup>	Усть-Цилемский р-н	с Коровий Ручей с подч. терр.	248
Гарья д	Гарья гр	1586 <sup>1</sup>	Сыктывдинский р-н	с Пажга с подч. терр.	207
Гарь д	Гар гр	1620 <sup>1</sup>	Прилузский р-н	с Лойма с подч. терр.	198
Гарьинский пст	Гарьинскѳй скп	1959 <sup>1</sup>	Сыктывдинский р-н	с Пажга с подч. терр.	207
Глотова с	Слѳбѳда с	1554 <sup>1</sup>	Удорский р-н	с Глотова с подч. терр.	226
Гобаново д	Гѳбанов гр	1916 <sup>1</sup>	Усть-Вымский р-н	с Айкино с подч. терр.	216
Горьковская д	Катыд гр	1719 <sup>1</sup>	Сысольский р-н	с Визинга с подч. терр.	199
Гостиногорка д	Гѳстила гр	1851 <sup>1</sup>	Прилузский р-н	с Летка с подч. терр.	195
Граддор д	Граддор гр	1719 <sup>1</sup>	Сыктывдинский р-н	с Шошка с подч. терр.	207
Грива с	Грива с	1966 <sup>2</sup>	Койгородский р-н	с Грива с подч. терр.	200
Гришестав д	Гришестав гр	1859 <sup>1</sup>	Троицко-Печорский р-н	пст Нижняя Омра с подч. терр.	221
Гуж пст	Гуж скп	1948 <sup>1</sup>	Койгородский р-н	пст Кажым с подч. терр.	200
Гуляшор пст	Гуляшор скп	1976 <sup>2</sup>	Прилузский р-н	с Мутница с подч. терр.	195
Гурьевка с	Гурьѳвчи с	1710 <sup>1</sup>	Прилузский р-н	с Гурьевка с подч. терр.	195
Гыркашор пст	Гыркашор скп	1956 <sup>1</sup>	Прилузский р-н	с Чѳрныш с подч. терр.	199
Гѳрдѳль пст	Гѳрдѳль скп	1949 <sup>1</sup>	грз Ухта с подч. терр.	пгт Водный с подч. терр.	229

## Д

Дав д	Дав гр	1920 <sup>1</sup>	Сысольский р-н	с Чухлѳм с подч. терр.	207
Даниловка д	Данилов гр	1784 <sup>1</sup>	грз Печора с подч. терр.	с Приуральское с подч. терр.	244
Дань д	Дань гр	1784 <sup>1</sup>	Корткеросский р-н	с Мордино с подч. терр.	208
Денисовка д	Денисов гр	1891 <sup>3</sup>	грз Усинск с подч. терр.	с Мутный Материк с подч. терр.	259
Деревянск с	Дереваннѳй с	1658 <sup>3</sup>	Усть-Куломский р-н	с Деревянск с подч. терр.	209
Дѳма д	Дѳма гр	1925 <sup>1</sup>	Усть-Куломский р-н	с Нижний Вѳч с подч. терр.	203
Дзѳль с	Дзѳль с	1820 <sup>1</sup>	Усть-Куломский р-н	с Дзѳль с подч. терр.	202
Диасѳрья пст	Диасѳрья скп	1952 <sup>1</sup>	Усть-Куломский р-н	пст Диасѳрья с подч. терр.	220
Диюр д	Диюр гр	1782 <sup>1</sup>	Ижемский р-н	с Краснобор с подч. терр.	249
Додзь с	Додз с	1707 <sup>1</sup>	Корткеросский р-н	с Додзь с подч. терр.	208
Дон с	Дон с	1719 <sup>1</sup>	Усть-Куломский р-н	с Дон с подч. терр.	210
Донаѳль пст	Донаѳль скп	1976 <sup>2</sup>	Усть-Вымский р-н	пст Донаѳль с подч. терр.	216
Дорожный пст	Дорожнѳй скп	1956 <sup>2</sup>	грз Сосногорск с подч. терр.	пгт Войвож с подч. терр.	221
Дутово с	Дутов с	1843 <sup>1</sup>	грз Вуктыл с подч. терр.	с Дутово с подч. терр.	232

## Е

Евдино д	Йѳвдин гр	1916 <sup>1</sup>	Княжпогостский р-н	пст Вѳтью с подч. терр.	227
----------	-----------	-------------------	--------------------	-------------------------	-----

Наименование		Год образова ния	Административно- территориальное образование	Административная территория	№ стр.
на русском	на коми				
Елец д	Елец гр	1904 <sup>1</sup>	грз Воркута с подч. терр.	пгт Елецкий с подч. терр.	274
Елецкий пгт	Елецкӧй ккп	1949	грз Воркута с подч. терр.	пгт Елецкий с подч. терр.	274
Елин д	Елин гр	1719 <sup>1</sup>	Сысольский р-н	с Визинга с подч. терр.	206
Емва грнз	Емва рнтк	1985 <sup>2</sup>	Княжпогостский р-н	грнз Емва с подч. терр.	217
Епа д	Епа гр	1904 <sup>1</sup>	грз Инта с подч. терр.	пст Абезь с подч. терр.	263
Еремеево д	Еремей гр	1859 <sup>1</sup>	Троицко-Печорский р-н	пст Приуральский с подч. терр.	223
Ероздино д	Йӧрӧсдін гр	1608 <sup>1</sup>	Усть-Вымский р-н	пст Студенец с подч. терр.	217

## Ё

Ёдва пст	Ёдва скп	1966	Удорский р-н	пст Ёдва с подч. терр.	226
Ёль д	Ёль гр	1859 <sup>1</sup>	Ижемский р-н	с Сизябск с подч. терр.	249
Ёль д	Ёль гр	1918 <sup>1</sup>	Усть-Вымский р-н	с Гам с подч. терр.	216
Ёльбаза пст	Ёльбаза скп	1949 <sup>1</sup>	Сысольский р-н	с Чухлэм с подч. терр.	207
Ёлькыб д	Ёлькыб гр	1918 <sup>1</sup>	Удорский р-н	с Кослан с подч. терр.	226
Ёрмица с	Йӧрмидз с	1864 <sup>3</sup>	Усть-Цилемский р-н	с Ёрмица с подч. терр.	266
Ёртом с	Йӧртымдін с	1608 <sup>1</sup>	Удорский р-н	с Ёртом с подч. терр.	225

## Ж

Ждановцы д	Ждановчи гр	1859 <sup>1</sup>	Сысольский р-н	с Куратово с подч. терр.	199
Жежим д	Джеждім гр	1707 <sup>1</sup>	Усть-Куломский р-н	с Дон с подч. терр.	210
Жешарт пгт	Зӧвсьӧрт ккп	1961 <sup>2</sup>	Усть-Вымский р-н	пгт Жешарт с подч. терр.	216
Журавский пст	Журавскӧй скп	1976 <sup>2</sup>	Усть-Цилемский р-н	с Коровий Ручей с подч. терр.	248
Жуэд д	Жуӧд гр	1920 <sup>1</sup>	Сыктывдинский р-н	с Пажга с подч. терр.	207

## З

Загарская д	Загарья гр	1620 <sup>1</sup>	Прилузский р-н	с Объячево с подч. терр.	199
Загривочная д	Загривочнӧй гр	1782 <sup>1</sup>	Усть-Цилемский р-н	с Замежная с подч. терр.	248
Замежная с	Замежнӧй с	1858 <sup>2</sup>	Усть-Цилемский р-н	с Замежная с подч. терр.	248
Занулье с	Занулье с	1620 <sup>1</sup>	Прилузский р-н	с Занулье с подч. терр.	199
Заозерье д	Заозерье гр	1586 <sup>1</sup>	Сысольский р-н	пст Заозерье с подч. терр.	200
Заозерье пст	Заозерье скп	1956 <sup>2</sup>	Сысольский р-н	пст Заозерье с подч. терр.	200
Запольская д	Запольскӧй гр	1620 <sup>1</sup>	Прилузский р-н	с Лойма с подч. терр.	198
Заполярный пгт	Заполярнӧй ккп	1960 <sup>2</sup>	грз Воркута с подч. терр.	пгт Комсомольский с подч. терр.	276
Заречное д	Заречье гр	1962 <sup>2</sup>	Сысольский р-н	с Куратово с подч. терр.	199
Заречье д	Заречье гр	1956 <sup>2</sup>	Усть-Вымский р-н	с Кожмудор с подч. терр.	217
Заручейный пст	Шорсай скп	1966 <sup>2</sup>	Усть-Вымский р-н	с Межег с подч. терр.	216
Захарвань д	Закарвань гр	1889 <sup>3</sup>	грз Усинск с подч. терр.	с Щельябож с подч. терр.	259
Захарово д	Закаров гр	1926 <sup>2</sup>	Сыктывдинский р-н	с Ыб с подч. терр.	207
Зеленец с	Зеленеч с	1586 <sup>1</sup>	Сыктывдинский р-н	с Зеленец с подч. терр.	207
Зеленоборск пст	Зеленоборск скп	1959 <sup>2</sup>	грз Печора с подч. терр.	пст Зеленоборск с подч. терр.	242
Зимовка пст	Зимовка скп	1959 <sup>1</sup>	Койгородский р-н	пст Подзь с подч. терр.	200
Зимстан пст	Зимстан скп	1931 <sup>3</sup>	Усть-Куломский р-н	пст Зимстан с подч. терр.	210
Злоба д	Злоба гр	1784 <sup>1</sup>	Княжпогостский р-н	с Княжпогост с подч. терр.	217
Знаменка пст	Знаменка скп	1959 <sup>2</sup>	Троицко-Печорский р-н	пст Знаменка с подч. терр.	212
Зулэб д	Зулӧб гр	1859 <sup>2</sup>	Корткеросский р-н	с Большелуг с подч. терр.	219
Зэрзыб д	Зӧрзыб гр	1646 <sup>1</sup>	Удорский р-н	с Глотова с подч. терр.	226

## И

Иван-Ёль пст	Иванъӧль скп	1959 <sup>1</sup>	грз Сосногорск с подч. терр.	пст Поляна с подч. терр.	230
Ивановка д	Емель гр	1916 <sup>1</sup>	Корткеросский р-н	с Нившера с подч. терр.	219
Ивановка д	Чоййыв гр	1853 <sup>1</sup>	Прилузский р-н	с Прокопьевка с подч. терр.	195
Ивановка д	Ивадор гр	1719 <sup>1</sup>	Сыктывдинский р-н	с Палевицы с подч. терр.	217
Ивановская д	Джиян гр	1675 <sup>3</sup>	Корткеросский р-н	с Большелуг с подч. терр.	219
Ивановская д	Ивановскӧй гр	1620 <sup>1</sup>	Прилузский р-н	с Лойма с подч. терр.	198
Ивановцы д	Ивановчи гр	1920 <sup>1</sup>	Сысольский р-н	с Куратово с подч. терр.	199
Иван-Чомъя пст	Иванчомъя скп	1965	Койгородский р-н	пст Подзь с подч. терр.	200
Ижма с	Изьва с	1576 <sup>1</sup>	Ижемский р-н	с Ижма с подч. терр.	249
Изваиль д	Изьвайыв гр	1835 <sup>3</sup>	грз Ухта с подч. терр.	пст Кэмдин с подч. терр.	230
Изьюр пст	Изьюр скп	1970 <sup>1</sup>	грз Ухта с подч. терр.	пст Седью с подч. терр.	230
Изьяшор пст	Изьяшор скп	1956 <sup>1</sup>	Прилузский р-н	с Объячево с подч. терр.	199
Изьяю пгт	Изьяю ккп	1981 <sup>2</sup>	грз Печора с подч. терр.	пгт Изьяю с подч. терр.	251

Наименование		Год образова ния	Административно- территориальное образование	Административная территория	№ стр.
на русском	на коми				
Илья-Шор пст	Ильшор скп	1976 <sup>2</sup>	Усть-Вымский р-н	пст Илья-Шор с подч. терр.	216
Инта грз	Инта ртк	1957 <sup>2</sup>	грз Инта с подч. терр.	грз Инта с прил. терр.	262
Иоссер пст	Йоссер скп	1956 <sup>1</sup>	Княжпогостский р-н	пст Иоссер с подч. терр.	228
Ипа д	Ипа гр	1782 <sup>1</sup>	Усть-Вымский р-н	с Кожмудор с подч. терр.	217
Ипатово д	Ипать гр	1782 <sup>1</sup>	Сыктывдинский р-н	с Слудка с подч. терр.	207
Ираэль пст	Йираэль скп	1992 <sup>2</sup>	грз Сосногорск с подч. терр.	пст Ираэль с подч. терр.	242
Исанево пст	Исанев скп	1956 <sup>2</sup>	Сысольский р-н	пст Заозерье с подч. терр.	200

## К

Каджером пст	Кӧджарӧм скп	1997 <sup>2</sup>	грз Печора с подч. терр.	пст Каджером с подч. терр.	242
Кажым пст	Кажым скп	1991 <sup>2</sup>	Койгородский р-н	пст Кажым с подч. терр.	201
Казлук пст	Казлук скп	1926 <sup>1</sup>	Усть-Вымский р-н	с Межег с подч. терр.	216
Калининская д	Тыдор гр	1620 <sup>1</sup>	Прилузский р-н	с Объячево с подч. терр.	199
Камсамас д	Камсамас гр	1586 <sup>1</sup>	Усть-Вымский р-н	с Гам с подч. терр.	216
Канава д	Канава гр	1858 <sup>1</sup>	Усть-Куломский р-н	пст Югыдъяг с подч. терр.	203
Карвуджем д	Карвуджӧм гр	1784 <sup>1</sup>	Койгородский р-н	с Грива с подч. терр.	200
Каргорт д	Каргорт гр	1586 <sup>1</sup>	Сыктывдинский р-н	с Ыб с подч. терр.	207
Кармыльк д	Кармыльк гр	1926 <sup>1</sup>	Корткеросский р-н	с Маджа с подч. терр.	208
Карповская д	Карповскӧй гр	1620 <sup>1</sup>	Прилузский р-н	с Лойма с подч. терр.	198
Карпушевка д	Карпушев гр	1859 <sup>1</sup>	Усть-Цилемский р-н	с Коровий Ручей с подч. терр.	248
Картаель д	Картаель гр	1782 <sup>1</sup>	Ижемский р-н	пст Том с подч. терр.	240
Картасикт д	Картасикт гр	1920 <sup>1</sup>	Сысольский р-н	с Куратово с подч. терр.	199
Катыдпом д	Катыдпом гр	1918 <sup>1</sup>	Княжпогостский р-н	с Шошка с подч. терр.	217
Катыдпом д	Катыдпом гр	1784 <sup>1</sup>	Сысольский р-н	с Палауз с подч. терр.	200
Кебаньель пст	Кебаньель скп	1949 <sup>1</sup>	Усть-Куломский р-н	пст Кебаньель с подч. терр.	209
Кебырыб д	Кебырыб гр	1784 <sup>1</sup>	Усть-Вымский р-н	с Гам с подч. терр.	216
Кедвавом с	Кедвавом с	1782 <sup>1</sup>	грз Ухта с подч. терр.	с Кедвавом с подч. терр.	241
Кедровый Шор пст	Кедрӧвӧй Шор скп	1930 <sup>3</sup>	грз Печора с подч. терр.	пст Кедровый Шор с подч. терр.	252
Кекур д	Кекур гр	1916 <sup>1</sup>	Усть-Куломский р-н	с Пожег с подч. терр.	210
Кельчиур с	Кельчиур с	1782 <sup>1</sup>	Ижемский р-н	с Кельчиур с подч. терр.	248
Кемъяр пст	Кӧмъяр скп	1957	Сыктывдинский р-н	пст Яснэг с подч. терр.	207
Керес д	Керӧс гр	1918 <sup>1</sup>	Княжпогостский р-н	с Княжпогост с подч. терр.	217
Керес д	Керӧс гр	1619 <sup>3</sup>	Прилузский р-н	с Спаспоруб с подч. терр.	198
Керес с	Керӧс с	1784 <sup>1</sup>	Корткеросский р-н	с Керес с подч. терр.	209
Керки пст	Керки скп	1941 <sup>3</sup>	грз Сосногорск с подч. терр.	пст Керки с подч. терр.	230
Керчомъя с	Керчомъя с	1646 <sup>1</sup>	Усть-Куломский р-н	с Керчомъя с подч. терр.	210
Кипиево с	Кипиев с	1851 <sup>3</sup>	Ижемский р-н	с Кипиево с подч. терр.	258
Кирик д	Кирик гр	1859 <sup>1</sup>	Удорский р-н	с Большая Пучкома с подч. терр.	236
Климовск д	Климов гр	1881 <sup>1</sup>	Усть-Куломский р-н	пст Зимстан с подч. терр.	209
Климовская д	Чекшидор гр	1620 <sup>1</sup>	Прилузский р-н	с Ношуль с подч. терр.	195
Ключ д	Ключ гр	1918 <sup>1</sup>	Сысольский р-н	с Чухлэм с подч. терр.	207
Княжпогост с	Виз с	1490 <sup>1</sup>	Княжпогостский р-н	с Княжпогост с подч. терр.	217
Кодач д	Кӧдач гр	1881 <sup>1</sup>	Троицко-Печорский р-н	пст Митрофан-Дикост с подч. терр.	231
Кожва пгт	Кожва ккп	1960	грз Печора с подч. терр.	пгт Кожва с подч. терр.	251
Кожмудор с	Кӧжмудор с	1719 <sup>1</sup>	Усть-Вымский р-н	с Кожмудор с подч. терр.	217
Кожым пгт	Кожым ккп	1954	грз Инта с подч. терр.	пгт Кожым с подч. терр.	262
Кожымвом д	Кожымвом гр	1917 <sup>1</sup>	грз Инта с подч. терр.	пгт Кожым с подч. терр.	262
Козловка д	Козлорд гр	1784 <sup>1</sup>	Княжпогостский р-н	с Шошка с подч. терр.	217
Козловская д	Козловскӧй гр	1620 <sup>1</sup>	Прилузский р-н	с Лойма с подч. терр.	198
Койгородок с	Койгорт с	1586 <sup>1</sup>	Койгородский р-н	с Койгородок с подч. терр.	200
Койдин пст	Койдін скп	1976 <sup>2</sup>	Койгородский р-н	пст Койдин с подч. терр.	200
Койтыбож д	Койтыбӧж гр	1707 <sup>1</sup>	Сыктывдинский р-н	с Зеленец с подч. терр.	207
Койю пст	Койю скп	1949 <sup>1</sup>	Ижемский р-н	пст Том с подч. терр.	241
Коквицы д	От гр	1483 <sup>1</sup>	Усть-Вымский р-н	с Кожмудор с подч. терр.	217
Колва с	Колва с	1782 <sup>1</sup>	грз Усинск с подч. терр.	с Колва с подч. терр.	260
Колобово д	Колобов гр	1926 <sup>1</sup>	Прилузский р-н	с Летка с подч. терр.	195
Кольель д	Кольель гр	1646 <sup>1</sup>	Сысольский р-н	с Визинга с подч. терр.	199
Ком пст	Ком скп	1966 <sup>2</sup>	Койгородский р-н	пст Ком с подч. терр.	200
Комаю пст	Комаю скп	1976 <sup>2</sup>	грз Инта с подч. терр.	пгт Кожым с подч. терр.	262
Комсомольский пгт	Комсомольскӧй ккп	1949 <sup>2</sup>	грз Воркута с подч. терр.	пгт Комсомольский с подч. терр.	276
Комсомольск-на-Печоре пст	Комсомольск-на-Печоре скп	1957 <sup>2</sup>	Троицко-Печорский р-н	пст Комсомольск-на-Печоре с подч. терр.	222

Наименование		Год образова ния	Административно- территориальное образование	Административная территория	№ стр.
на русском	на коми				
Конашъёль пст	Конашъёль скп	1948 <sup>3</sup>	грз Сосногорск с подч. терр.	пгт Нижний Одес с подч. терр.	231
Концебор д	Концебор гр	1843 <sup>1</sup>	грз Печора с подч. терр.	пст Кедровый Шор с подч. терр.	252
Конце-Озерье д	Тыйыв гр	1608 <sup>1</sup>	Усть-Вымский р-н	с Усть-Вымь с подч. терр.	217
Кони д	Кони гр	1608 <sup>1</sup>	Княжпогостский р-н	с Турья с подч. терр.	227
Константиновка д	Константиновка гр	1939 <sup>1</sup>	Ижемский р-н	с Ижма с подч. терр.	249
Конша д	Конша гр	1784 <sup>1</sup>	Корткеросский р-н	с Мордино с подч. терр.	208
Копса пст	Копса скп	1965	Сысольский р-н	с Куниб с подч. терр.	206
Коптюга д	Копты гр	1608 <sup>1</sup>	Удорский р-н	с Чупрово с подч. терр.	235
Коржинский пст	Коржинской скп	1968 <sup>2</sup>	Прилузский р-н	с Лойма с подч. терр.	198
Коровий Ручей с	Мёскашор с	1859 <sup>1</sup>	Усть-Цилемский р-н	с Коровий Ручей с подч. терр.	248
Корольки д	Корольки гр	1710 <sup>1</sup>	Прилузский р-н	с Гурьевка с подч. терр.	195
Корткерос с	Корткерос с	1646 <sup>1</sup>	Корткеросский р-н	с Корткерос с подч. терр.	208
Кослан с	Кослан с	1554 <sup>1</sup>	Удорский р-н	с Кослан с подч. терр.	226
Костин д	Косьтин гр	1859 <sup>1</sup>	Сысольский р-н	с Куратово с подч. терр.	199
Костюк пст	Костюк скп	1970 <sup>1</sup>	грз Инта с подч. терр.	с Петрунь с подч. терр.	272
Косью пст	Косью скп	1999 <sup>2</sup>	грз Печора с подч. терр.	пст Косью с подч. терр.	262
Косьювом с	Косьювом с	1859 <sup>3</sup>	грз Инта с подч. терр.	с Косьювом с подч. терр.	262
Косъёль д	Косъёль гр	1859 <sup>1</sup>	Ижемский р-н	с Мохча с подч. терр.	249
Кочмес пст	Котшмөс скп	1956 <sup>1</sup>	грз Инта с подч. терр.	пгт Верхняя Инта с подч. терр.	263
Кочмес пст	Котшмөс скп	1892 <sup>3</sup>	грз Инта с подч. терр.	с Косьювом с подч. терр.	262
Кошки д	Кось гр	1646 <sup>1</sup>	Княжпогостский р-н	с Серёгово с подч. терр.	217
Красная д	Красной гр	1939 <sup>2</sup>	Сыктывдинский р-н	с Часово с подч. терр.	217
Краснобор с	Краснобор с	1782 <sup>1</sup>	Ижемский р-н	с Краснобор с подч. терр.	248
Краснозатонский пгт	Краснозатонской ккп	1990	грз Сыктывкар с подч. терр.	пгт Краснозатонский с подч. терр.	207
Красный Яг пст	Красной Яг скп	1843 <sup>1</sup>	грз Печора с подч. терр.	пст Красный Яг с подч. терр.	251
Крестовка д	Крестовка гр	1886 <sup>3</sup>	Усть-Цилемский р-н	с Окунев Нос с подч. терр.	257
Кривое д	Кодж гр	1608 <sup>1</sup>	Удорский р-н	с Важгорт с подч. терр.	236
Кривушево д	Кривушев гр	1747 <sup>1</sup>	Удорский р-н	с Глотова с подч. терр.	227
Крутая д	Крутой гр	1916 <sup>1</sup>	грз Сосногорск с подч. терр.	пст Верхнеижемский с подч. терр.	230
Крутоборка пст	Крутоборка скп	1971	Усть-Куломский р-н	пст Крутоборка с подч. терр.	209
Крутогыла д	Крутогыла гр	1916 <sup>1</sup>	Прилузский р-н	с Летка с подч. терр.	195
Крысовка д	Крысовка гр	1926 <sup>1</sup>	Прилузский р-н	с Черёмуховка с подч. терр.	195
Кужба с	Куж с	1646 <sup>1</sup>	Усть-Куломский р-н	с Кужба с подч. терр.	209
Кузивансикт д	Кузивансикт гр	1586 <sup>1</sup>	Сысольский р-н	с Пыёлдино с подч. терр.	200
Кузнецовская д	Кузнецовской гр	1620 <sup>1</sup>	Прилузский р-н	с Лойма с подч. терр.	198
Кузьёль пст	Кузьёль скп	1959 <sup>2</sup>	Койгородский р-н	пст Кузьёль с подч. терр.	200
Кулига д	Кулига гр	1853 <sup>1</sup>	Прилузский р-н	с Слудка с подч. терр.	195
Кулига д	Кулига гр	1620 <sup>1</sup>	Прилузский р-н	с Спаспоруб с подч. терр.	198
Куниб с	Куниб с	1586 <sup>1</sup>	Сысольский р-н	с Куниб с подч. терр.	207
Куратово с	Куратов с	1586 <sup>1</sup>	Сысольский р-н	с Куратово с подч. терр.	199
Курья с	Курья с	1909 <sup>1</sup>	Троицко-Печорский р-н	с Курья с подч. терр.	212
Курьядор д	Курьядор гр	1916 <sup>1</sup>	Корткеросский р-н	с Маджа с подч. терр.	208
Кучмозерье д	Слөбөда Яг гр	1668 <sup>3</sup>	Удорский р-н	с Глотова с подч. терр.	226
Кушшор д	Кушшор гр	1917 <sup>1</sup>	грз Усинск с подч. терр.	с Щельябож с подч. терр.	260
Кыддзявидзь пст	Кыддзавидз скп	1970 <sup>1</sup>	Прилузский р-н	пст Вухтым с подч. терр.	199
Кылтово пст	Кывтыва скп	1956 <sup>2</sup>	Княжпогостский р-н	грнз Емва с подч. терр.	217
Кыркеш д	Кыркөтш гр	1608 <sup>1</sup>	Княжпогостский р-н	с Княжпогост с подч. терр.	217
Кырныша д	Кырныша гр	1707 <sup>1</sup>	Усть-Куломский р-н	с Помоздино с подч. терр.	220
Кырс д	Кырс гр	1586 <sup>1</sup>	Усть-Вымский р-н	с Кожмудор с подч. терр.	217
Кырта пст	Кырта скп	1958 <sup>2</sup>	грз Вуктыл с подч. терр.	с Подчерье с подч. терр.	244
Кырув д	Кырув гр	1719 <sup>1</sup>	Сысольский р-н	с Вотча с подч. терр.	207
Кырув д	Кырув гр	1784 <sup>1</sup>	Усть-Вымский р-н	с Гам с подч. терр.	216
Кэмдин пст	Кэмдин скп	1976 <sup>2</sup>	грз Ухта с подч. терр.	пст Кэмдин с подч. терр.	230
Кэччойяг пст	Кöччойяг скп	1965 <sup>2</sup>	Сыктывдинский р-н	с Часово с подч. терр.	207

## Л

Лаборем д	Лаборөм гр	1784 <sup>1</sup>	Корткеросский р-н	с Керес с подч. терр.	209
Лайково д	Лайква гр	1835 <sup>3</sup>	грз Ухта с подч. терр.	пст Кэмдин с подч. терр.	230
Лазурный пст	Лазурной скп	1965	грз Инта с подч. терр.	пгт Кожым с подч. терр.	262
Ласта д	Ласта гр	1782 <sup>1</sup>	Ижемский р-н	с Ижма с подч. терр.	249
Латьюга д	Латьюдін гр	1646 <sup>1</sup>	Удорский р-н	с Большая Пысса с подч. терр.	237
Лебяжск д	Лебежнөй гр	1670 <sup>3</sup>	Усть-Куломский р-н	с Парч с подч. терр.	210



Наименование		Год образова ния	Административно- территориальное образование	Административная территория	№ стр.
на русском	на коми				
Лемты пст	Льӧмты скп	1939 <sup>1</sup>	грз Вуктыл с подч. терр.	с Дуово с подч. терр.	243
Лемтыбож пст	Льӧмтыбӧж скп	1939 <sup>1</sup>	грз Вуктыл с подч. терр.	пст Лемтыбож с подч. терр.	232
Летка с	Летка с	1620 <sup>1</sup>	Прилузский р-н	с Летка с подч. терр.	195
Лёвкинская д	Лёвкинскӧй гр	1918 <sup>1</sup>	Усть-Цилемский р-н	с Замежная с подч. терр.	247
Лёждуг д	Лёждуг гр	1885 <sup>3</sup>	Усть-Цилемский р-н	с Ёрмица с подч. терр.	266
Лёхта д	Лёкты гр	1620 <sup>1</sup>	Прилузский р-н	с Лойма с подч. терр.	198
Лихачевская д	Лихачевскӧй гр	1620 <sup>1</sup>	Прилузский р-н	с Ношуль с подч. терр.	195
Ловля д	Ловью гр	1859 <sup>1</sup>	Прилузский р-н	с Ношуль с подч. терр.	195
Логиньяг пст	Лӧгиньяг скп	1954	Усть-Куломский р-н	пст Зимстан с подч. терр.	210
Лойма с	Лойма с	1620 <sup>1</sup>	Прилузский р-н	с Лойма с подч. терр.	198
Лопыдино д	Лопыдін гр	1784 <sup>1</sup>	Корткеросский р-н	пст Намск с подч. терр.	201
Лопьювад пст	Лопьювад скп	1930 <sup>3</sup>	Усть-Куломский р-н	пст Тимшер с подч. терр.	211
Луг д	Луг гр	1926 <sup>2</sup>	Княжпогостский р-н	с Турья с подч. терр.	217
Луговой пст	Лугӧвӧй скп	1965	грз Печора с подч. терр.	пгт Путеец с подч. терр.	251
Лукинчи д	Лукинчи гр	1960 <sup>1</sup>	Прилузский р-н	с Обьячево с подч. терр.	199
Лунпока д	Лунпока гр	1859 <sup>1</sup>	Усть-Куломский р-н	с Руч с подч. терр.	209
Лунь д	Лунь гр	1920 <sup>1</sup>	Корткеросский р-н	с Богородск с подч. терр.	219
Лыаэль пст	Лыаэль скп	1976 <sup>2</sup>	грз Сосногорск с подч. терр.	грз Сосногорск с прил. терр.	230
Лыаты д	Лыаты гр	1918 <sup>2</sup>	Усть-Вымский р-н	с Кожмудор с подч. терр.	217
Лэзым с	Лӧзым с	1586 <sup>1</sup>	Сыктывдинский р-н	с Лэзым с подч. терр.	207
Лязюв д	Лязюв гр	1859 <sup>1</sup>	Удорский р-н	с Ёртом с подч. терр.	225
Ляли д	Ляй гр	1608 <sup>1</sup>	Княжпогостский р-н	с Серёгово с подч. терр.	217
Ляли пст	Ляй скп	1956 <sup>1</sup>	Княжпогостский р-н	с Серёгово с подч. терр.	217
Ляпин д	Ляпин гр	1930 <sup>2</sup>	Сысольский р-н	с Вотча с подч. терр.	200

## М

Маджа с	Маджа с	1586 <sup>1</sup>	Корткеросский р-н	с Маджа с подч. терр.	208
Мадмас пст	Мадмас скп	1975	Усть-Вымский р-н	пст Мадмас с подч. терр.	216
Макар-Ыб д	Макарыб гр	1639 <sup>3</sup>	Удорский р-н	с Глотова с подч. терр.	226
Малая Беберка д	Ичӧт Беберка гр	1939 <sup>2</sup>	Прилузский р-н	с Летка с подч. терр.	195
Малая Кужба д	Ичӧт Куж гр	1959 <sup>2</sup>	Усть-Куломский р-н	с Кужба с подч. терр.	209
Малая Пера пст	Ичӧт Пера скп	1949 <sup>1</sup>	грз Сосногорск с подч. терр.	пст Малая Пера с подч. терр.	242
Малая Пучкома д	Пони Путшкымдін гр	1925 <sup>1</sup>	Удорский р-н	с Большая Пучкома с подч. терр.	236
Малая Пысса д	Пони Пыисдін гр	1719 <sup>1</sup>	Удорский р-н	с Большая Пысса с подч. терр.	237
Малая Слуда д	Ичӧт Слуда гр	1782 <sup>1</sup>	Сыктывдинский р-н	с Часово с подч. терр.	217
Мале д	Мальӧ гр	1916 <sup>1</sup>	Усть-Куломский р-н	с Пожег с подч. терр.	210
Малешор д	Малешор гр	1925 <sup>1</sup>	Сысольский р-н	с Межадор с подч. терр.	207
Малиновка пст	Малиновка скп	1959 <sup>1</sup>	Княжпогостский р-н	пст Иоссер с подч. терр.	228
Маловыльгорт д	Вевдорйывгорт д	1620 <sup>1</sup>	Прилузский р-н	с Читаево с подч. терр.	199
Малое Галово д	Галфедь гр	1782 <sup>1</sup>	Ижемский р-н	с Кельчиур с подч. терр.	248
Мальцевгрезд д	Мальцевгрезд гр	1920 <sup>1</sup>	Сыктывдинский р-н	с Ыб с подч. терр.	207
Малый Аныб д	Ӧлек гр	1782 <sup>1</sup>	Усть-Куломский р-н	с Аныб с подч. терр.	209
Мамыль д	Мамыль гр	1959 <sup>2</sup>	Троицко-Печорский р-н	пст Знаменка с подч. терр.	212
Мандач пст	Мандач скп	1949 <sup>1</sup>	Сыктывдинский р-н	пст Мандач с подч. терр.	207
Мартиты пст	Мартиты скп	1959 <sup>2</sup>	Корткеросский р-н	пст Усть-Лэкчим с подч. терр.	208
Матвеевская д	Матвеевскӧй гр	1620 <sup>1</sup>	Прилузский р-н	с Лойма с подч. терр.	198
Медвежка пст	Медвежка скп	1864 <sup>3</sup>	Усть-Цилемский р-н	пст Новый Бор с подч. терр.	266
Медвежская д	Медвежскӧй гр	1859 <sup>3</sup>	грз Печора с подч. терр.	пст Кедровый Шор с подч. терр.	252
Межадор с	Межадор с	1586 <sup>1</sup>	Сысольский р-н	с Межадор с подч. терр.	207
Междуреченск пгт	Междуреченск ккп	1975 <sup>2</sup>	Удорский р-н	пгт Междуреченск с подч. терр.	226
Межег с	Межӧг с	1586 <sup>1</sup>	Усть-Вымский р-н	с Межег с подч. терр.	216
Мелентьево д	Мелей гр	1782 <sup>1</sup>	Удорский р-н	с Чернугьево с подч. терр.	237
Мельниковчи д	Мельниковчи гр	1918 <sup>1</sup>	Сысольский р-н	с Куратово с подч. терр.	199
Мескашор пст	Мӧскашор скп	1976 <sup>2</sup>	грз Воркута с подч. терр.	пст Сивомаскинский с подч. терр.	273
Месью пст	Мӧсью скп	1977 <sup>2</sup>	Княжпогостский р-н	пст Чиньяворык с подч. терр.	229
Мет-Устье пст	Метдін скп	1916 <sup>1</sup>	Сыктывдинский р-н	пст Яснэг с подч. терр.	207
Мещура пст	Мещура скп	1930 <sup>3</sup>	Княжпогостский р-н	пст Мещура с подч. терр.	227
Микунь грнз	Микунь рнтз	1959 <sup>2</sup>	Усть-Вымский р-н	грнз Микунь с подч. терр.	217
Микунь д	Микунь гр	1916 <sup>1</sup>	Усть-Вымский р-н	с Айкино с подч. терр.	217
Мирный пст	Мирнӧй скп	1959 <sup>2</sup>	Троицко-Печорский р-н	пст Мипрофан-Дикост с подч. терр.	231
Митрофан-Дикост пст	Митрӧпандикост скп	1956 <sup>2</sup>	Троицко-Печорский р-н	пст Митрофан-Дикост с подч. терр.	231
Митрофаново д	Митрӧпан гр	1843 <sup>1</sup>	Троицко-Печорский р-н	пст Митрофан-Дикост с подч. терр.	231

Наименование		Год образова ния	Административно- территориальное образование	Административная территория	№ стр.
на русском	на коми				
Митюшсикт д	Митюшсикт гр	1956 <sup>2</sup>	Сысольский р-н	с Визинга с подч. терр.	199
Мичаэль пст	Мичаэль скп	1984	грз Усинск с подч. терр.	пст Усадор с подч. терр.	260
Мишаково д	Мёсерпом гр	1926 <sup>2</sup>	Прилузский р-н	с Занулье с подч. терр.	199
Миша-Яг пст	Мишяг скп	1978	грз Печора с подч. терр.	пгт Путеец с подч. терр.	251
Мишкин-Ёль пст	Мишкинъёл скп	1956 <sup>2</sup>	Троицко-Печорский р-н	с Усть-Илыч с подч. терр.	222
Модлапов д	Модлапов гр	1916 <sup>1</sup>	Усть-Куломский р-н	с Помоздино с подч. терр.	220
Мозындор пст	Мозындор скп	1966	Удорский р-н	пст Вожский с подч. терр.	226
Мом д	Мом гр	1586 <sup>1</sup>	Сысольский р-н	с Куратово с подч. терр.	199
Мордино с	Мордин с	1707 <sup>1</sup>	Корткеросский р-н	с Мордино с подч. терр.	208
Морово д	Моров гр	1916 <sup>1</sup>	Сыктывдинский р-н	с Лэзым с подч. терр.	207
Мохча с	Мокчой с	1835 <sup>1</sup>	Ижемский р-н	с Мохча с подч. терр.	249
Мошьюга д	Кулим гр	1961 <sup>2</sup>	Ижемский р-н	с Мохча с подч. терр.	249
Мульда пгт	Мульда ккп	1960 <sup>2</sup>	грз Воркута с подч. терр.	пгт Комсомольский с подч. терр.	275
Мутница с	Мутница с	1939 <sup>2</sup>	Прилузский р-н	с Мутница с подч. терр.	195
Мутный Материк с	Мутной Материк с	1871 <sup>3</sup>	грз Усинск с подч. терр.	с Мутный Материк с подч. терр.	259
Муфтыга д	Мукты гр	1658 <sup>3</sup>	Удорский р-н	с Чупрово с подч. терр.	236
Мучкас д	Мутьдин гр	1678 <sup>1</sup>	Удорский р-н	с Чернутьево с подч. терр.	237
Мыёлдино с	Мыс с	1668 <sup>3</sup>	Усть-Куломский р-н	с Мыёлдино с подч. терр.	210
Мыза д	Мыза гр	1926 <sup>1</sup>	Усть-Цилемский р-н	с Уег с подч. терр.	257
Мыла д	Мыла гр	1859 <sup>2</sup>	Усть-Цилемский р-н	с Трусово с подч. терр.	247
Мылва пст	Мылва скп	1976 <sup>2</sup>	Троицко-Печорский р-н	пст Мылва с подч. терр.	222
Мырпонаыб д	Мырпонаыб гр	1926 <sup>2</sup>	Койгородский р-н	с Ужга с подч. терр.	200
Мырърем д	Мырйорём гр	1916 <sup>1</sup>	Усть-Вымский р-н	с Айкино с подч. терр.	217

## Н

Набережный пст	Набережной скп	1980	грз Печора с подч. терр.	пгт Изьяю с подч. терр.	251
Наволок д	Наволёк гр	1784 <sup>1</sup>	Корткеросский р-н	с Подъельск с подч. терр.	209
Назар д	Назар гр	1916 <sup>1</sup>	Усть-Вымский р-н	с Кожмудор с подч. терр.	217
Намск пст	Нам скп	1956 <sup>2</sup>	Корткеросский р-н	пст Намск с подч. терр.	208
Нерица с	Неридз с	1731 <sup>3</sup>	Усть-Цилемский р-н	с Нерица с подч. терр.	248
Нефтепечорск пст	Нефтепечорск скп	1966	грз Сосногорск с подч. терр.	пгт Нижний Одес с подч. терр.	232
Нёбдино с	Нёбдин с	1646 <sup>1</sup>	Корткеросский р-н	с Нёбдино с подч. терр.	208
Нившера с	Одыб с	1720 <sup>1</sup>	Корткеросский р-н	с Нившера с подч. терр.	219
Нижние Березники д	Улыс Дав гр	1784 <sup>1</sup>	Койгородский р-н	с Грива с подч. терр.	200
Нижние Коквицы д	Улыс От гр	1916 <sup>2</sup>	Усть-Вымский р-н	с Кожмудор с подч. терр.	217
Нижний Воч с	Улыс Воч с	1782 <sup>1</sup>	Усть-Куломский р-н	с Нижний Воч с подч. терр.	203
Нижний Выльыб д	Выльыб гр	1586 <sup>1</sup>	Удорский р-н	пгт Усогорск с подч. терр.	226
Нижний Доманик пст	Улыс Доманик скп	1989 <sup>1</sup>	грз Ухта с подч. терр.	пгт Ярега с подч. терр.	229
Нижний Одес пгт	Улыс Одес ккп	1964 <sup>2</sup>	грз Сосногорск с подч. терр.	пгт Нижний Одес с подч. терр.	230
Нижний Турунью пст	Улыс Турунью скп	1960 <sup>1</sup>	Койгородский р-н	пст Нижний Турунью с подч. терр.	201
Нижний Ярашью пст	Улыс Ярашью скп	1956 <sup>2</sup>	Усть-Куломский р-н	с Пожег с подч. терр.	210
Нижняя Омра пст	Улыс Омра скп	1992 <sup>2</sup>	Троицко-Печорский р-н	пст Нижняя Омра с подч. терр.	221
Нижняя Отла д	Кывтыдтыла гр	1594 <sup>1</sup>	Княжпогостский р-н	с Шошка с подч. терр.	217
Никита д	Никита гр	1904 <sup>1</sup>	грз Воркута с подч. терр.	пгт Елецкий с подч. терр.	274
Новик д	Нёвик гр	1719 <sup>1</sup>	Корткеросский р-н	с Подъельск с подч. терр.	209
Новикбож д	Нёвикбобж гр	1859 <sup>2</sup>	грз Усинск с подч. терр.	с Усть-Уса с подч. терр.	260
Новоипатово пст	Торёяг скп	1956 <sup>2</sup>	Сыктывдинский р-н	пст Мандач с подч. терр.	206
Новый Бор пст	Новый Бор скп	1918 <sup>1</sup>	Усть-Цилемский р-н	пст Новый Бор с подч. терр.	266
Нонбург д	Нонбур гр	1939 <sup>2</sup>	Усть-Цилемский р-н	с Трусово с подч. терр.	256
Носим с	Носим с	1646 <sup>1</sup>	Усть-Куломский р-н	с Носим с подч. терр.	209
Ношуль с	Ношуль с	1620 <sup>1</sup>	Прилузский р-н	с Ношуль с подч. терр.	195
Нювчим пст	Нювчим скп	1995 <sup>2</sup>	Сыктывдинский р-н	пст Нювчим с подч. терр.	207
Нюмыд пст	Нюмыд скп	1971	Усть-Куломский р-н	пст Крутоборка с подч. терр.	202
Нючпас пст	Нюдзпоска скп	1939 <sup>2</sup>	Койгородский р-н	пст Нючпас с подч. терр.	201
Няшабож с	Няшаббж с	1897 <sup>2</sup>	Ижемский р-н	с Няшабож с подч. терр.	249

## О

Оброчная д	Шишкинпом гр	1710 <sup>1</sup>	Прилузский р-н	с Объячево с подч. терр.	199
Объячево с	Абъячой с	1620 <sup>1</sup>	Прилузский р-н	с Объячево с подч. терр.	199
Ожындор пст	Ожындор скп	1960 <sup>1</sup>	Прилузский р-н	с Объячево с подч. терр.	199
Озёл с	Озёл с	1707 <sup>1</sup>	Сыктывдинский р-н	с Озёл с подч. терр.	207
Озёрный пст	Озёрной скп	1965	грз Печора с подч. терр.	пст Озёрный с подч. терр.	251

Наименование		Год образова ния	Административно- территориальное образование	Административная территория	№ стр.
на русском	на коми				
Озынпом д	Ӧзынпом гр	1918 <sup>1</sup>	Сысольский р-н	с Пыёлдино с подч. терр.	200
Озъяг пст	Озъяг скп	1957	Усть-Куломский р-н	с Кужба с подч. терр.	209
Оквад д	Аквад гр	1608 <sup>1</sup>	Усть-Вымский р-н	с Усть-Вымь с подч. терр.	217
Октябрьский пгт	Октябрьскӧй ккп	1946	грз Воркута с подч. терр.	пгт Северный с подч. терр.	276
Окунев Нос с	Окунев Нос с	1890 <sup>3</sup>	Усть-Цилемский р-н	с Окунев Нос с подч. терр.	257
Онежье д	Туръяыб гр	1608 <sup>1</sup>	Княжпогостский р-н	с Шошка с подч. терр.	217
Онъмесъ д	Онъмӧсьт гр	1916 <sup>1</sup>	Прилузский р-н	с Верхолузье с подч. терр.	194
Орысь пст	Орысь скп	1960 <sup>1</sup>	Прилузский р-н	с Ношуль с подч. терр.	199
Осиновка д	Ӧсиновка гр	1970 <sup>2</sup>	Прилузский р-н	с Летка с подч. терр.	195
Остаповская д	Кулига гр	1620 <sup>1</sup>	Прилузский р-н	с Объячево с подч. терр.	199
Острова д	Ді гр	1893 <sup>1</sup>	Удорский р-н	пгт Благоево с подч. терр.	225

## II

Пажга с	Паджга с	1586 <sup>1</sup>	Сыктывдинский р-н	с Пажга с подч. терр.	207
Палауз с	Палаззя с	1608 <sup>1</sup>	Сысольский р-н	с Палауз с подч. терр.	200
Палевицы с	Паль с	1586 <sup>1</sup>	Сыктывдинский р-н	с Палевицы с подч. терр.	217
Палью пст	Палью скп	1966	Троицко-Печорский р-н	с Усть-Илыч с подч. терр.	222
Паневская д	Керӧс гр	1710 <sup>1</sup>	Прилузский р-н	с Объячево с подч. терр.	199
Паркерос д	Паркерӧс гр	1995	Корткеросский р-н	с Нёбдино с подч. терр.	208
Парма д	Парма гр	1916 <sup>1</sup>	Усть-Куломский р-н	с Усть-Кулом с подч. терр.	210
Парма пгт	Парма ккп	1978	грз Усинск с подч. терр.	пгт Парма с подч. терр.	260
Парч с	Парч с	1719 <sup>1</sup>	Усть-Куломский р-н	с Парч с подч. терр.	210
Парчег д	Парчӧг гр	1586 <sup>1</sup>	Сыктывдинский р-н	с Зеленец с подч. терр.	207
Парчим д	Парчим гр	1926 <sup>2</sup>	Сыктывдинский р-н	с Пажга с подч. терр.	207
Пасвомын д	Пасвомын гр	1747 <sup>1</sup>	Корткеросский р-н	с Богородск с подч. терр.	219
Пасма д	Паспом гр	1707 <sup>1</sup>	Удорский р-н	с Важгорт с подч. терр.	236
Паспом пст	Паспом скп	1956 <sup>1</sup>	Усть-Куломский р-н	с Носим с подч. терр.	209
Патраково д	Сісьтыдін гр	1678 <sup>1</sup>	Удорский р-н	с Большая Пысса с подч. терр.	237
Пачгино д	Пачгин гр	1959 <sup>2</sup>	Троицко-Печорский р-н	с Курья с подч. терр.	213
Певью пст	Пӧвью скп	1968 <sup>2</sup>	Усть-Вымский р-н	пст Вежайка с подч. терр.	217
Пезмег с	Пезмӧг с	1586 <sup>1</sup>	Корткеросский р-н	с Пезмег с подч. терр.	208
Первомайский пст	Первомайскӧй скп	1989 <sup>1</sup>	грз Ухта с подч. терр.	пгт Ярега с подч. терр.	230
Первомайский пст	Первомайский скп	1955	Сысольский р-н	с Куниб с подч. терр.	207
Песчанка д	Песчанка гр	1931 <sup>3</sup>	грз Печора с подч. терр.	с Соколово с подч. терр.	251
Петкоя д	Петкоя гр	1784 <sup>1</sup>	Княжпогостский р-н	с Шошка с подч. терр.	217
Петрунь с	Петрунь с	1871 <sup>3</sup>	грз Инта с подч. терр.	с Петрунь с подч. терр.	272
Печора грз	Печора ртк	1963 <sup>2</sup>	грз Печора с подч. терр.	грз Печора с прил. терр.	251
Пиль-Егор д	Пильёгор гр	1926 <sup>2</sup>	Ижемский р-н	с Няшабож с подч. терр.	249
Плёсо д	Кӧдж гр	1920 <sup>1</sup>	Прилузский р-н	с Спаспоруб с подч. терр.	199
Подгорье д	Шор гр	1916 <sup>1</sup>	Сысольский р-н	с Палауз с подч. терр.	200
Подзь пст	Подз скп	1956 <sup>2</sup>	Койгородский р-н	пст Подзь с подч. терр.	200
Подтыбок пст	Пӧдтыбок скп	1951 <sup>3</sup>	Корткеросский р-н	пст Подтыбок с подч. терр.	209
Подчерье с	Пӧдчерем с	1784 <sup>1</sup>	грз Вуктыл с подч. терр.	с Подчерье с подч. терр.	244
Подъельск с	Пӧддельнӧй с	1676 <sup>3</sup>	Корткеросский р-н	с Подъельск с подч. терр.	209
Пожег с	Пожӧг с	1676 <sup>3</sup>	Усть-Куломский р-н	с Пожег с подч. терр.	210
Пожегдин д	Пожӧгдін гр	1916 <sup>1</sup>	Усть-Куломский р-н	с Пожег с подч. терр.	210
Пожемаяг пст	Пожӧмаяг скп	1976 <sup>2</sup>	Прилузский р-н	с Черёмуховка с подч. терр.	195
Пожмадор д	Пожмадор гр	1939 <sup>1</sup>	Прилузский р-н	с Объячево с подч. терр.	199
Пожня д	Пожня гр	1836 <sup>3</sup>	грз Сосногорск с подч. терр.	пст Поляна с подч. терр.	230
Позтыкерес с	Позтыкерӧс с	1707 <sup>1</sup>	Корткеросский р-н	с Позтыкерес с подч. терр.	208
Позялэм пст	Позялӧм скп	1965 <sup>2</sup>	Сыктывдинский р-н	с Слудка с подч. терр.	217
Поинга пст	Пӧинга скп	1965	Сыктывдинский р-н	пст Яснэг с подч. терр.	200
Покча с	Покча с	1719 <sup>1</sup>	Троицко-Печорский р-н	с Покча с подч. терр.	221
Полавье д	Пӧлавья гр	1678 <sup>1</sup>	Усть-Вымский р-н	с Усть-Вымь с подч. терр.	217
Политовка д	Политов гр	1918 <sup>1</sup>	Княжпогостский р-н	с Серёгово с подч. терр.	217
Полиново д	Пӧлянин гр	1782 <sup>1</sup>	Удорский р-н	с Большая Пысса с подч. терр.	237
Половники д	Пӧлӧвник гр	1608 <sup>1</sup>	Княжпогостский р-н	с Княжпогост с подч. терр.	217
Поляна пст	Поляна скп	1965 <sup>2</sup>	грз Сосногорск с подч. терр.	пст Поляна с подч. терр.	230
Помйыв д	Помйыв гр	1859 <sup>1</sup>	Сысольский р-н	с Куратово с подч. терр.	199
Помоздино с	Помӧсдін с	1706 <sup>1</sup>	Усть-Куломский р-н	с Помоздино с подч. терр.	220
Порожск д	Порожск гр	1843 <sup>1</sup>	грз Сосногорск с подч. терр.	с Усть-Ухта с подч. терр.	241
Поромес д	Поромӧсь гр	1782 <sup>1</sup>	грз Ухта с подч. терр.	с Кедвавом с подч. терр.	241

Наименование		Год образова ния	Административно- территориальное образование	Административная территория	№ стр.
на русском	на коми				
Поромшор д	Поромшор гр	1799 <sup>1</sup>	Прилузский р-н	с Летка с подч. терр.	195
Поруб д	Поруб гр	1620 <sup>1</sup>	Прилузский р-н	с Спаспоруб с подч. терр.	198
Поруб-Кеповская д	Мӧдчой гр	1620 <sup>1</sup>	Прилузский р-н	с Спаспоруб с подч. терр.	198
Праскан д	Праскан гр	1905 <sup>2</sup>	грз Усинск с подч. терр.	с Щельябож с подч. терр.	260
Приозёрный пст	Каляты скп	1956 <sup>3</sup>	Корткеросский р-н	пст Приозёрный с подч. терр.	208
Приполярный пст	Приполярной скп	1978	грз Усинск с подч. терр.	пст Усадор с подч. терр.	260
Приуральский пст	Приуральской скп	1960 <sup>1</sup>	Троицко-Печорский р-н	пст Приуральский с подч. терр.	222
Приуральское с	Приуральской с	1962 <sup>2</sup>	грз Печора с подч. терр.	с Приуральское с подч. терр.	244
Причал пст	Причал скп	1960 <sup>1</sup>	грз Печора с подч. терр.	пст Каджером с подч. терр.	243
Прокопьевка д	Проньдор гр	1719 <sup>1</sup>	Сыктывдинский р-н	с Слудка с подч. терр.	207
Прокопьевка д	Прошкинь гр	1916 <sup>1</sup>	Сысольский р-н	с Куратово с подч. терр.	199
Прокопьевка с	Прокопьевка с	1710 <sup>1</sup>	Прилузский р-н	с Прокопьевка с подч. терр.	195
Промышленный пгт	Промышленной ккп	1960 <sup>2</sup>	грз Воркута с подч. терр.	пгт Воргашор с подч. терр.	276
Протока пст	Протока скп	1956 <sup>2</sup>	Усть-Вымский р-н	пст Мадмас с подч. терр.	216
Пузла д	Пузла гр	1918 <sup>1</sup>	Усть-Куломский р-н	с Вольдино с подч. терр.	220
Пустошь д	Пустош гр	1967 <sup>2</sup>	Сысольский р-н	с Куниб с подч. терр.	207
Пустыня д	Пустыня гр	1920 <sup>1</sup>	Ижемский р-н	с Краснобор с подч. терр.	248
Путеец пгт	Путеец ккп	1975 <sup>2</sup>	грз Печора с подч. терр.	пгт Путеец с подч. терр.	251
Пыёлдино с	Поёл с	1485 <sup>1</sup>	Сысольский р-н	с Пыёлдино с подч. терр.	200
Пытырью пст	Пытырью скп	1949 <sup>1</sup>	Княжпогостский р-н	пст Мещура с подч. терр.	227
Пычим пст	Пычим скп	1965 <sup>2</sup>	Сыктывдинский р-н	с Палевицы с подч. терр.	217

## Р

Раевсикт д	Выльгрезд гр	1916 <sup>1</sup>	Сысольский р-н	с Куратово с подч. терр.	199
Раевсикт д	Раевсикт гр	1918 <sup>1</sup>	Сысольский р-н	с Пыёлдино с подч. терр.	200
Разгорт д	Разгорт гр	1719 <sup>1</sup>	Сыктывдинский р-н	с Пажга с подч. терр.	207
Разгорт д	Разыб гр	1586 <sup>1</sup>	Удорский р-н	пгт Усогорск с подч. терр.	226
Рай д	Рай гр	1719 <sup>1</sup>	Сысольский р-н	с Визинга с подч. терр.	199
Ракинская д	Яг гр	1620 <sup>1</sup>	Прилузский р-н	с Спаспоруб с подч. терр.	199
Раковица д	Рак гр	1608 <sup>1</sup>	Княжпогостский р-н	с Княжпогост с подч. терр.	217
Ракпас пст	Ракпас скп	1956 <sup>2</sup>	Княжпогостский р-н	пст Тракт с подч. терр.	218
Расчой д	Расчой гр	1586 <sup>1</sup>	Сысольский р-н	с Куратово с подч. терр.	199
Речной пст	Речной скп	1956 <sup>1</sup>	Троицко-Печорский р-н	с Курья с подч. терр.	212
Римья д	Реми гр	1586 <sup>1</sup>	Усть-Вымский р-н	пгт Жешарт с подч. терр.	216
Роговая д	Роговой гр	1859 <sup>3</sup>	грз Инта с подч. терр.	с Петрунь с подч. терр.	272
Родионово д	Родионов гр	1898 <sup>3</sup>	грз Печора с подч. терр.	с Соколово с подч. терр.	251
Ропча пст	Ропча скп	1956 <sup>2</sup>	Княжпогостский р-н	пст Иоссер с подч. терр.	228
Рочевгрезд д	Рочев гр	1859 <sup>2</sup>	Сысольский р-н	с Визинга с подч. терр.	206
Рочево д	Рочев гр	1843 <sup>1</sup>	Усть-Цилемский р-н	с Трусово с подч. терр.	247
Русаново пст	Русанов скп	1976 <sup>2</sup>	Троицко-Печорский р-н	с Покча с подч. терр.	221
Русановская д	Рочсикт гр	1995	Корткеросский р-н	с Нившера с подч. терр.	219
Руч с	Руч с	1670 <sup>3</sup>	Усть-Куломский р-н	с Руч с подч. терр.	209
Ручпозья д	Ручпозья гр	1926 <sup>1</sup>	Прилузский р-н	с Мутница с подч. терр.	195
Рыбница пст	Рыбница скп	1956 <sup>2</sup>	грз Печора с подч. терр.	пст Зеленоборск с подч. терр.	242

## С

Савапьян д	Савапьян гр	1920 <sup>1</sup>	Сыктывдинский р-н	с Пажга с подч. терр.	207
Савинобор д	Саваг гр	1719 <sup>1</sup>	грз Вуктыл с подч. терр.	с Дугово с подч. терр.	232
Савуковчи д	Савук гр	1916 <sup>1</sup>	Сысольский р-н	с Куратово с подч. терр.	199
Светлый Родник д	Светлой Родник гр	1872 <sup>1</sup>	Троицко-Печорский р-н	пст Комсомольск-на-Печоре с подч. терр.	213
Северный пгт	Северной ккп	1960 <sup>2</sup>	грз Воркута с подч. терр.	пгт Северный с подч. терр.	276
Седкыркеш пгт	Сьӧдкыркӧтш ккп	1974 <sup>2</sup>	грз Сыктывкар с подч. терр.	пгт Седкыркеш с подч. терр.	207
Седтыдин д	Сьӧдтыдин гр	1859 <sup>1</sup>	Усть-Куломский р-н	с Пожег с подч. терр.	210
Седтыдор пст	Сьӧдтыдор скп	1956 <sup>2</sup>	Койгородский р-н	с Ужга с подч. терр.	200
Седью пст	Сьӧдью скп	1960 <sup>2</sup>	грз Ухта с подч. терр.	пст Седью с подч. терр.	230
Седьюдор пст	Сьӧдьюдор скп	1956 <sup>2</sup>	Княжпогостский р-н	пст Мещура с подч. терр.	227
Сейда пст	Сейда скп	1966 <sup>2</sup>	грз Воркута с подч. терр.	пст Сивомаскинский с подч. терр.	273
Селӧгвож пст	Селӧгвож скп	1966	Удорский р-н	пгт Междуреченск с подч. терр.	226
Семановцы д	Семановчи гр	1859 <sup>1</sup>	Сысольский р-н	с Куратово с подч. терр.	199
Семуково д	Семуков гр	1719 <sup>1</sup>	Усть-Вымский р-н	с Кожмудор с подч. терр.	217
Семушино д	Семушин гр	1920 <sup>1</sup>	Сысольский р-н	с Куратово с подч. терр.	199

Наименование		Год образова ния	Административно- территориальное образование	Административная территория	№ стр.
на русском	на коми				
Сергеево-Щелья д	Сергеево Щелья гр	1811 <sup>1</sup>	Усть-Цилемский р-н	с Усть-Цильма с подч. терр.	248
Серёгово с	Серегов с	1592 <sup>1</sup>	Княжпогостский р-н	с Серёгово с подч. терр.	217
Сейты д	Сейты гр	1784 <sup>1</sup>	Сыктывдинский р-н	с Озёл с подч. терр.	207
Сёлыб д	Сёлыб гр	1719 <sup>1</sup>	Удорский р-н	с Чернутьево с подч. терр.	237
Сивомаскинский пст	Сивой Маска скп	1993 <sup>2</sup>	грз Воркута с подч. терр.	пст Сивомаскинский с подч. терр.	273
Сидор-Чой д	Сидорчой гр	1916 <sup>1</sup>	Прилузский р-н	с Ношуль с подч. терр.	199
Сизябск с	Сизяб с	1782 <sup>1</sup>	Ижемский р-н	с Сизябск с подч. терр.	249
Симва пст	Симва скп	1956 <sup>2</sup>	Княжпогостский р-н	пгт Синдор с подч. терр.	218
Синдор д	Синдор гр	1859 <sup>1</sup>	Княжпогостский р-н	пгт Синдор с подч. терр.	218
Синдор пгт	Синдор ккп	1975 <sup>2</sup>	Княжпогостский р-н	пгт Синдор с подч. терр.	218
Синегорье пст	Синегорье скп	1976 <sup>2</sup>	Усть-Цилемский р-н	с Усть-Цильма с подч. терр.	248
Скаляп д	Скаляп гр	1719 <sup>1</sup>	Троицко-Печорский р-н	с Покча с подч. терр.	231
Скитская д	Скитской гр	1850 <sup>2</sup>	Усть-Цилемский р-н	с Замежная с подч. терр.	247
Скородум д	Скорддум гр	1719 <sup>1</sup>	Усть-Куломский р-н	с Помоздино с подч. терр.	220
Слобода д	Слобда гр	1916 <sup>1</sup>	Сыольский р-н	с Куратово с подч. терр.	199
Слудка с	Слудка с	1621 <sup>3</sup>	Прилузский р-н	с Слудка с подч. терр.	195
Слудка с	Придаш с	1707 <sup>1</sup>	Сыктывдинский р-н	с Слудка с подч. терр.	217
Смолянка пст	Смолянка скп	1956 <sup>2</sup>	Усть-Куломский р-н	пст Югдыяг с подч. терр.	210
Собино пст	Собин скп	1956 <sup>2</sup>	Корткеросский р-н	с Позтыкерес с подч. терр.	208
Соколово с	Соколов с	1843 <sup>1</sup>	грз Печора с подч. терр.	с Соколово с подч. терр.	251
Солнечный пст	Солнечной скп	1970	Удорский р-н	пгт Благоево с подч. терр.	225
Сорд д	Сорд гр	1586 <sup>1</sup>	Сыольский р-н	с Визинга с подч. терр.	199
Сордый д	Сордый гр	1843 <sup>1</sup>	Усть-Куломский р-н	с Помоздино с подч. терр.	220
Сорма д	Сорма гр	1586 <sup>1</sup>	Сыольский р-н	с Куратово с подч. терр.	199
Сосногорск грз	Сосногорск ртк	1989 <sup>2</sup>	грз Сосногорск с подч. терр.	грз Сосногорск с прил. терр.	230
Сотчемвыв д	Сотчёмвыв гр	1710 <sup>1</sup>	Сыктывдинский р-н	с Палевицы с подч. терр.	217
Спаспоруб с	Спаспоруб с	1620 <sup>1</sup>	Прилузский р-н	с Спаспоруб с подч. терр.	199
Среднее Бугаево с	Бугаев с	1859 <sup>1</sup>	Усть-Цилемский р-н	с Среднее Бугаево с подч. терр.	257
Средняя Отла д	Шёртыла гр	1918 <sup>2</sup>	Княжпогостский р-н	с Шошка с подч. терр.	217
Старый Чухлэм д	Важ Чуклём гр	1918 <sup>1</sup>	Сыольский р-н	с Чухлэм с подч. терр.	207
Степановская д	Степановской гр	1858 <sup>1</sup>	Усть-Цилемский р-н	с Замежная с подч. терр.	247
Сторожевск с	Шойнаты с	1646 <sup>1</sup>	Корткеросский р-н	с Сторожевск с подч. терр.	208
Студенец пст	Студенеч скп	1939 <sup>1</sup>	Усть-Вымский р-н	пст Студенец с подч. терр.	217
Сыктывкар грз	Сыктывкар ртк	1930 <sup>2</sup>	грз Сыктывкар с подч. терр.	грз Сыктывкар с прил. терр.	207
Сыня пст	Сыня скп	2000 <sup>2</sup>	грз Печора с подч. терр.	пст Сыня с подч. терр.	252
Сыняыр д	Сыняыр д	1903 <sup>3</sup>	грз Усинск с подч. терр.	с Колва с подч. терр.	261
Сыспи д	Сыспи гр	1918 <sup>1</sup>	Усть-Вымский р-н	с Айкино с подч. терр.	217
Сэпсикт д	Сёп гр	1916 <sup>1</sup>	Прилузский р-н	с Ношуль с подч. терр.	199
Сюзьяб д	Сюзьяб гр	1646 <sup>1</sup>	Корткеросский р-н	с Богородск с подч. терр.	219
Сюлатуй д	Сюлатуй гр	1782 <sup>1</sup>	Усть-Вымский р-н	с Кожмудор с подч. терр.	217

## Т

Талица д	Талича гр	1710 <sup>1</sup>	Прилузский р-н	с Гурьевка с подч. терр.	195
Тальный пст	Тальный скп	1966 <sup>2</sup>	грз Печора с подч. терр.	пст Каджером с подч. терр.	242
Тарасовская д	Тарасовской гр	1620 <sup>1</sup>	Прилузский р-н	с Лойма с подч. терр.	198
Тарачево д	Тарачов гр	1925 <sup>1</sup>	Прилузский р-н	с Читаево с подч. терр.	199
Тарбиевская д	Тарбиевской гр	1620 <sup>1</sup>	Прилузский р-н	с Лойма с подч. терр.	198
Теплой д	Тёплый гр	1586 <sup>1</sup>	Сыольский р-н	с Пыёлдино с подч. терр.	200
Тимасикт д	Тимасикт гр	1784 <sup>1</sup>	Корткеросский р-н	с Нёбдино с подч. терр.	208
Тимшер пст	Тымсер скп	1956 <sup>2</sup>	Усть-Куломский р-н	пст Тимшер с подч. терр.	211
Тимушбор пст	Тимушбор скп	1956 <sup>2</sup>	Троицко-Печорский р-н	пст Митрофан-Дикост с подч. терр.	231
Тобысь пст	Тобысь скп	1949 <sup>2</sup>	грз Ухта с подч. терр.	пгт Боровой с подч. терр.	229
Тойма д	Тойма гр	1678 <sup>1</sup>	Удорский р-н	с Большая Пучкома с подч. терр.	236
Том пст	Том скп	1956 <sup>2</sup>	Ижемский р-н	пст Том с подч. терр.	240
Тошпи д	Тошпи гр	1904 <sup>1</sup>	грз Инта с подч. терр.	пст Абезь с подч. терр.	272
Тракт пст	Тракт скп	1992 <sup>2</sup>	Княжпогостский р-н	пст Тракт с подч. терр.	218
Трехозерка пст	Трехозерка скп	1956 <sup>2</sup>	грз Сыктывкар с подч. терр.	пгт Седкыркеш с подч. терр.	207
Троицк д	Типёсикт гр	1782 <sup>1</sup>	Корткеросский р-н	с Богородск с подч. терр.	219
Троицко-Печорск пгт	Мылдін ккп	1975 <sup>2</sup>	Троицко-Печорский р-н	пгт Троицко-Печорск с подч. терр.	221
Трофимовская д	Трошсикт гр	1925 <sup>1</sup>	Корткеросский р-н	с Нёбдино с подч. терр.	208
Трубоседьель пст	Трубасьдьель скп	1960 <sup>1</sup>	грз Печора с подч. терр.	пст Каджером с подч. терр.	250
Трусово с	Трусов с	1843 <sup>1</sup>	Усть-Цилемский р-н	с Трусово с подч. терр.	247

Наименование		Год образова ния	Административно- территориальное образование	Административная территория	№ стр.
на русском	на коми				
Туискерес д	Туискерёс гр	1782 <sup>1</sup>	Усть-Вымский р-н	с Кожмудор с подч. терр.	217
Тупеговская д	Увпом гр	1620 <sup>1</sup>	Прилузский р-н	с Объячево с подч. терр.	199
Тупицыно д	Данямитьдор гр	1881 <sup>1</sup>	Сыктывдинский р-н	с Палевицы с подч. терр.	217
Турья с	Турья с	1608 <sup>1</sup>	Княжпогостский р-н	с Турья с подч. терр.	217
Тыбью пст	Тыбью скп	1926 <sup>1</sup>	Койгородский р-н	пст Подзь с подч. терр.	200
Тыдор д	Тыдор гр	1586 <sup>1</sup>	Сысольский р-н	с Межадор с подч. терр.	207
Тыдор д	Тыдор гр	1490 <sup>1</sup>	Усть-Вымский р-н	с Айкино с подч. терр.	217
Тылай д	Тылай гр	1847 <sup>1</sup>	Прилузский р-н	с Верховлузье с подч. терр.	194
Тяпорсикт д	Тяпорсикт гр	1586 <sup>1</sup>	Сысольский р-н	с Пыёлдино с подч. терр.	200

## У

Удор д	Удор гр	1678 <sup>1</sup>	Княжпогостский р-н	с Княжпогост с подч. терр.	217
Уег с	Уег с	2001 <sup>2</sup>	Усть-Цилемский р-н	с Уег с подч. терр.	257
Ужга с	Ужга с	1967 <sup>2</sup>	Койгородский р-н	с Ужга с подч. терр.	200
Уличпом д	Уличпом гр	1859 <sup>1</sup>	Сысольский р-н	с Куратово с подч. терр.	199
Ульяново пст	Ульяна скп	1385 <sup>3</sup>	Усть-Куломский р-н	с Кужба с подч. терр.	209
Уляшево д	Уляшев гр	1920 <sup>1</sup>	грз Печора с подч. терр.	с Соколово с подч. терр.	251
Ураки д	Ураки гр	1873 <sup>1</sup>	Прилузский р-н	с Слудка с подч. терр.	195
Уркинская д	Уркинской гр	1620 <sup>1</sup>	Прилузский р-н	с Лойма с подч. терр.	198
Урнышевская д	Вевпом гр	1620 <sup>1</sup>	Прилузский р-н	с Спаспоруб с подч. терр.	199
Урьёл пст	Урьёл скп	1976 <sup>2</sup>	Корткеросский р-н	с Керес с подч. терр.	209
Уса пст	Уса скп	1978	грз Инта с подч. терр.	пст Абезь с подч. терр.	272
Усадор пст	Усадор скп	1984 <sup>2</sup>	грз Усинск с подч. терр.	пст Усадор с подч. терр.	260
Усинск грз	Усинск ртк	1984	грз Усинск с подч. терр.	грз Усинск с прил. терр.	260
Усогорск пгт	Усогорск ккп	1971 <sup>2</sup>	Удорский р-н	пгт Усогорск с подч. терр.	226
Усть-Вачерга д	Вачёртыдін гр	1678 <sup>1</sup>	Удорский р-н	пгт Благоево с подч. терр.	225
Усть-Воктым пст	Воктым скп	1956 <sup>1</sup>	Койгородский р-н	пст Ком с подч. терр.	200
Усть-Воя д	Воя гр	1843 <sup>1</sup>	грз Вуктыл с подч. терр.	пст Усть-Соплеск с подч. терр.	244
Усть-Вымь с	Емдін с	1380 <sup>3</sup>	Усть-Вымский р-н	с Усть-Вымь с подч. терр.	217
Устьево д	Йёвнёрыс гр	1663 <sup>3</sup>	Удорский р-н	с Ёртом с подч. терр.	225
Усть-Ижма д	Изьвавом гр	1816 <sup>2</sup>	Ижемский р-н	с Кельчиюр с подч. терр.	248
Усть-Илыч с	Ылдыздін с	1784 <sup>1</sup>	Троицко-Печорский р-н	с Усть-Илыч с подч. терр.	222
Усть-Кожва д	Кожвавом гр	1795 <sup>1</sup>	грз Печора с подч. терр.	пгт Изьяю с подч. терр.	251
Усть-Кулом с	Куломдін с	1646 <sup>1</sup>	Усть-Куломский р-н	с Усть-Кулом с подч. терр.	209
Усть-Лопью пст	Лёпьювом скп	1949 <sup>1</sup>	Прилузский р-н	с Чёрныш с подч. терр.	199
Усть-Лыжа с	Лыжавом с	1843 <sup>1</sup>	грз Усинск с подч. терр.	с Усть-Лыжа с подч. терр.	260
Усть-Лэкчим пст	Лёкчимдін скп	1956 <sup>1</sup>	Корткеросский р-н	пст Усть-Лэкчим с подч. терр.	208
Усть-Нем с	Немдін с	1646 <sup>1</sup>	Усть-Куломский р-н	с Усть-Нем с подч. терр.	210
Усть-Пожег пст	Пожёгдін скп	1956 <sup>2</sup>	Сыктывдинский р-н	с Слудка с подч. терр.	217
Усть-Соплеск пст	Соплёрс скп	1784 <sup>1</sup>	грз Вуктыл с подч. терр.	пст Усть-Соплеск с подч. терр.	244
Усть-Унья с	Уньядін с	1847 <sup>1</sup>	Троицко-Печорский р-н	пст Комсомольск-на-Печоре с подч. терр.	213
Усть-Уса с	Усвавом с	1782 <sup>1</sup>	грз Усинск с подч. терр.	с Усть-Уса с подч. терр.	260
Усть-Ухта с	Уквавом с	1836 <sup>3</sup>	грз Сосногорск с подч. терр.	с Усть-Ухта с подч. терр.	230
Усть-Цильма с	Чилимдін с	1542 <sup>3</sup>	Усть-Цилемский р-н	с Усть-Цильма с подч. терр.	248
Усть-Щугер д	Тшугёр гр	1784 <sup>1</sup>	грз Вуктыл с подч. терр.	пст Усть-Соплеск с подч. терр.	244
Утка-Видзь д	Уткавидз гр	1916 <sup>1</sup>	Сысольский р-н	с Куратово с подч. терр.	199
Утога д	Утёга гр	1918 <sup>1</sup>	Сысольский р-н	с Межадор с подч. терр.	207
Ухта грз	Ухта ртк	1943 <sup>2</sup>	грз Ухта с подч. терр.	грз Ухта с прил. терр.	230

## Ф

Филиппово д	Филиппов гр	1843 <sup>1</sup>	Усть-Цилемский р-н	с Трусово с подч. терр.	247
Фион пст	Фион скп	1904 <sup>1</sup>	грз Инта с подч. терр.	пст Абезь с подч. терр.	272
Фроловск д	Фролов гр	1881 <sup>1</sup>	Усть-Куломский р-н	пст Зимстан с подч. терр.	209

## Х

Хабариха с	Хабариха с	1782 <sup>1</sup>	Усть-Цилемский р-н	с Хабариха с подч. терр.	257
Хановей пст	Хановей скп	1966 <sup>2</sup>	грз Воркута с подч. терр.	пст Сивомаскинский с подч. терр.	275
Хваловцы д	Кваловчи гр	1916 <sup>1</sup>	Сысольский р-н	с Куратово с подч. терр.	199
Харьяга пст	Харьяга скп	1931 <sup>3</sup>	Усть-Цилемский р-н	с Ёрмица с подч. терр.	266

Наименование		Год образова ния	Административно- территориальное образование	Административная территория	№ стр.
на русском	на коми				
<b>Ч</b>					
Чаркабож д	Чаркабӧж гр	1905 <sup>1</sup>	Ижемский р-н	с Кипиево с подч. терр.	259
Часадор д	Часадор гр	1916 <sup>1</sup>	Княжпогостский р-н	с Серёгово с подч. терр.	217
Часово с	Час с	1586 <sup>1</sup>	Сыктывдинский р-н	с Часово с подч. терр.	217
Чекша пст	Чекши скп	1965 <sup>2</sup>	Прилузский р-н	с Ношуль с подч. терр.	199
Черёмуховка с	Черёмуховка с	2005 <sup>2</sup>	Прилузский р-н	с Черёмуховка с подч. терр.	195
Черноборская д	Черноборскӧй гр	1956 <sup>1</sup>	Ижемский р-н	с Сизябск с подч. терр.	249
Черногорская д	Черногорскӧй гр	1859 <sup>1</sup>	Усть-Цилемский р-н	с Замежная с подч. терр.	248
Чернореченский пст	Чернореченский скп	1960 <sup>2</sup>	Княжпогостский р-н	пст Вожаёль с подч. терр.	218
Чернутьево с	Черныб с	1608 <sup>1</sup>	Удорский р-н	с Чернутьево с подч. терр.	237
Чернушка д	Чернушка гр	1863 <sup>1</sup>	Прилузский р-н	с Верховулье с подч. терр.	194
Четдино д	Чӧддін гр	1784 <sup>1</sup>	Корткеросский р-н	с Мордино с подч. терр.	208
Чёрный Яр пст	Чӧрнӧй Яр скп	1949 <sup>1</sup>	Усть-Вымский р-н	с Усть-Вымь с подч. терр.	217
Чёрныш с	Сернӧс с	1620 <sup>1</sup>	Прилузский р-н	с Чёрныш с подч. терр.	199
Чика д	Чика гр	1879 <sup>3</sup>	Ижемский р-н	с Брыкаланск с подч. терр.	249
Чикшино пст	Чикшин скп	1977	грз Печора с подч. терр.	пст Чикшино с подч. терр.	251
Чим пст	Чим скп	1970	Удорский р-н	пст Чим с подч. терр.	225
Чиньяворык пст	Чимиавӧрӧк скп	1965	Княжпогостский р-н	пст Чиньяворык с подч. терр.	229
Читаево с	Читаёв с	1620 <sup>1</sup>	Прилузский р-н	с Читаево с подч. терр.	199
Чуб пст	Чуб скп	1949 <sup>2</sup>	Княжпогостский р-н	грнз Емва с подч. терр.	217
Чукаыб д	Чукаыб гр	1586 <sup>1</sup>	Сысольский р-н	с Визинга с подч. терр.	199
Чукачой д	Чукачой гр	1784 <sup>1</sup>	Сыктывдинский р-н	с Зеленец с подч. терр.	207
Чукчино д	Чукчин гр	1904 <sup>2</sup>	Усть-Цилемский р-н	с Коровий Ручей с подч. терр.	248
Чупрово с	Ӧвкӧдж с	1608 <sup>1</sup>	Удорский р-н	с Чупрово с подч. терр.	235
Чухлэм с	Чуклӧм с	1608 <sup>1</sup>	Сысольский р-н	с Чухлэм с подч. терр.	207
<b>Ш</b>					
Шежам пст	Шежам скп	1949 <sup>1</sup>	Усть-Вымский р-н	грнз Микунь с подч. терр.	217
Шердино пст	Шӧрдін скп	1956 <sup>2</sup>	грз Вуктыл с подч. терр.	с Дутово с подч. терр.	232
Шерляга пст	Шӧрляга скп	1956 <sup>2</sup>	Троицко-Печорский р-н	пст Мылва с подч. терр.	222
Шиляево д	Сӧдла гр	1608 <sup>1</sup>	Удорский р-н	с Ёртом с подч. терр.	225
Шомвуково пст	Шомвуква скп	1976	Княжпогостский р-н	пст Чиньяворык с подч. терр.	229
Шорйыв д	Шорйыв гр	1586 <sup>1</sup>	Сысольский р-н	с Куратово с подч. терр.	199
Шорйыв д	Шорйыв гр	1719 <sup>1</sup>	Сысольский р-н	с Куниб с подч. терр.	207
Шорсай д	Шорсай гр	1939 <sup>1</sup>	Сысольский р-н	с Межадор с подч. терр.	207
Шошка с	Сьӧська с	1597 <sup>1</sup>	Княжпогостский р-н	с Шошка с подч. терр.	217
Шошка с	Сӧська с	1586 <sup>1</sup>	Сыктывдинский р-н	с Шошка с подч. терр.	207
Шугрэм пст	Щугрӧм скп	1975	Сысольский р-н	пст Визиндор с подч. терр.	199
Шудаяг пгт	Шудаяг ккп	1976 <sup>2</sup>	грз Ухта с подч. терр.	пгт Шудаяг с подч. терр.	230
Шучи д	Шучи гр	1916 <sup>1</sup>	Сысольский р-н	с Куратово с подч. терр.	199
Шыладор д	Шыладор гр	1782 <sup>1</sup>	Сыктывдинский р-н	с Слудка с подч. терр.	206
Шэръяг пст	Шӧръяг скп	1960 <sup>1</sup>	Усть-Куломский р-н	с Дон с подч. терр.	210
<b>Щ</b>					
Щель д	Щель гр	1843 <sup>1</sup>	Ижемский р-н	с Мохча с подч. терр.	249
Щельябож с	Щельябӧж с	1904 <sup>1</sup>	грз Усинск с подч. терр.	с Щельябож с подч. терр.	260
Щельяюр пст	Щельяюр скп	1995 <sup>2</sup>	Ижемский р-н	пст Щельяюр с подч. терр.	249
<b>Ы</b>					
Ыб д	Ыб гр	1608 <sup>1</sup>	Удорский р-н	с Ёртом с подч. терр.	236
Ыб д	Ыб гр	1483 <sup>1</sup>	Усть-Вымский р-н	с Усть-Вымь с подч. терр.	217
Ыб с	Ыб с	1586 <sup>1</sup>	Сыктывдинский р-н	с Ыб с подч. терр.	207
Ыбпом д	Ыбпом гр	1916 <sup>1</sup>	Сысольский р-н	с Куратово с подч. терр.	199
Ыджыдыг пст	Ыджыдыг скп	1970 <sup>1</sup>	Удорский р-н	с Кослан с подч. терр.	226
Ыргеншар пст	Ыргӧншар скп	1939 <sup>1</sup>	Ижемский р-н	с Краснобор с подч. терр.	249
<b>Э</b>					
Эжол д	Эжов гр	1784 <sup>1</sup>	Корткеросский р-н	с Керес с подч. терр.	209
Эжолты д	Эжовты гр	1719 <sup>1</sup>	Усть-Вымский р-н	с Кожмудор с подч. терр.	217
Эжвинский район	Эжва район	1965	грз Сыктывкар с подч. терр.	Эжвинский район города Сыктывкара с прил. терр.	207

Наименование		Год образова ния	Административно- территориальное образование	Административная территория	№ стр.
на русском	на коми				

## Ю

Югыдтыдор д	Югыдтыдор гр	1881 <sup>1</sup>	Усть-Куломский р-н	пст Диасёръя с подч. терр.	220
Югыдъяг пст	Югыдъяг скп	1991 <sup>2</sup>	Усть-Куломский р-н	пст Югыдъяг с подч. терр.	210
Юманьсикт д	Юманьсикт гр	1920 <sup>1</sup>	Сысольский р-н	с Пыёлдино с подч. терр.	200
Юршор пст	Юршор скп	1956 <sup>2</sup>	грз Воркута с подч. терр.	пгт Воргашор с подч. терр.	276
Юсьтыдор пст	Юсьтыдор скп	1976 <sup>2</sup>	грз Инта с подч. терр.	грз Инта с прил. терр.	262

## Я

Яг д	Яг гр	1916 <sup>1</sup>	Усть-Вымский р-н	с Гам с подч. терр.	216
Ягдор д	Ягдор гр	1586 <sup>1</sup>	Сысольский р-н	с Вотча с подч. терр.	200
Ягдор д	Ягдор гр	1719 <sup>1</sup>	Сысольский р-н	с Межадор с подч. терр.	207
Ягдор д	Ягдор гр	1918 <sup>1</sup>	Сысольский р-н	с Чухлэм с подч. терр.	207
Якедж пст	Якедж скп	1956 <sup>1</sup>	Усть-Куломский р-н	с Вольдино с подч. терр.	220
Ягыб д	Ягыб гр	1586 <sup>1</sup>	Сысольский р-н	с Куратово с подч. терр.	199
Ягъэль д	Ягъэль гр	1892 <sup>3</sup>	грз Инта с подч. терр.	с Косьювом с подч. терр.	262
Язель пст	Язьэль скп	1965	Сыктывдинский р-н	с Часово с подч. терр.	207
Яковлевская д	Даньгрезд гр	1620 <sup>1</sup>	Прилузский р-н	с Ношуль с подч. терр.	195
Якша пст	Якша скп	1909 <sup>1</sup>	Троицко-Печорский р-н	пст Якша с подч. терр.	212
Якуньёль пст	Якуньёль скп	1939 <sup>3</sup>	Прилузский р-н	с Слудка с подч. терр.	195
Якушевск д	Якушев гр	1674 <sup>3</sup>	Корткеросский р-н	с Вомын с подч. терр.	209
Ярашью пст	Ярашью скп	1956 <sup>2</sup>	Усть-Куломский р-н	с Пожег с подч. терр.	210
Ярега пгт	Ярега ккп	1944	грз Ухта с подч. терр.	пгт Ярега с подч. терр.	230
Яренга пст	Еринь скп	1918 <sup>1</sup>	Усть-Вымский р-н	пст Вежайка с подч. терр.	216
Ярковская д	Мёдлапöв гр	1784 <sup>1</sup>	Сысольский р-н	с Палауз с подч. терр.	200
Ярпияг д	Ярпияг гр	1904 <sup>1</sup>	грз Инта с подч. терр.	пст Абезь с подч. терр.	273
Яснэг пст	Яснөг скп	1939 <sup>1</sup>	Сыктывдинский р-н	пст Яснэг с подч. терр.	207

### Примечание

<sup>1</sup> Дата первого упоминания о населенном пункте в исторических источниках.

<sup>2</sup> Дата последнего переименования, преобразования или отнесения к категории населенного пункта.

<sup>3</sup> Дата основания населенного пункта.

Дата официальной регистрации населенного пункта указана без сноски.



## **ПРИЛОЖЕНИЯ**



# ПРАВИЛА НАПИСАНИЯ ГЕОГРАФИЧЕСКИХ НАЗВАНИЙ НА КОМИ ЯЗЫКЕ

Утверждены Постановлением Правительства Республики Коми от 18 октября 2004 года №178

## 1. ОБЩИЕ ПОЛОЖЕНИЯ

### 1.1. Назначение правил

Настоящие Правила написания географических названий на коми языке определяют нормативное написание коми географических названий, а также основные принципы передачи на коми язык иноязычных географических названий Российской Федерации и зарубежных стран посредством русского языка.

### 1.2. Сокращения

В настоящих Правилах используются устоявшиеся сокращения и терминология, применяемые в специальной литературе по коми языку, например:

- вв. – верхневычегодский диалект коми языка;
- вс. – верхнесысольский диалект коми языка;
- нв. – нижневычегодский диалект коми языка;
- печ. – печорский диалект коми языка;
- уд. – удорский диалект коми языка;
- диал. – диалектная форма топонима;
- лит. – форма, используемая преимущественно в литературном языке.

## 2. ПРАВИЛА НАПИСАНИЯ КОМИ ГЕОГРАФИЧЕСКИХ НАЗВАНИЙ

### 2.1. Норма и диалектные особенности

Коми географические названия пишутся с учетом норм и правил литературного языка.

Диалектные особенности имен собственных отражаются в основном в микротопонимах, а также в отдельных названиях населенных пунктов и физико-географических объектов, если они представлены в официальных обязательных источниках, например: *Гришестав* (печ., вв. став «род, потомки»), *Даньгрезд* (нв. грезд «деревня»), *Пони Субач* (уд. пони «малый, маленький»), *Кырул* диал. и *Кырув* лит. (вв., вс., печ. ул «низ») и др.

### 2.2 Буквы коми алфавита

Коми географические названия пишутся буквами коми алфавита, который состоит из следующих знаков: Аа, Бб, Вв, Гг, Дд, Ее, Ёё, Жж, Зз, Ии, і, Йй, Кк, Лл, Мм, Нн, Оо, Ёё, Пп, Рр, Сс, Тт, Уу, Фф, Хх, Цц, Чч, Шш, Щщ, ь, Ыы, ь, Ээ, Юю, Яя.

Буквы *Фф*, *Хх*, *Цц*, *Щщ* встречаются только в словах, заимствованных из русского языка, и передаются без изменений.

Буква *ц*, буквосочетания *ти*, *дж*, *дз* употребляются для обозначения специфических коми гласных и согласных (аффрикат).

Буква *і* обозначает твердость стоящих перед ней согласных *д*, *з*, *л*, *н*, *с*, *т*.

### 2.3. Слитное написание

2.3.1. Сложные топонимы, состоящие из основы названия и географического термина, входящего в имя собственное в качестве топоформанта, где представлены:

2.3.1.1. Имя существительное (нарицательное) и географический термин (*Озьяг*, *Ниаю*, *Льомъю*, *Турунъю*, *Ракаты*, *Гычты*, *Ошкуръя*, *Юсьты*, *Лэнью*, *Зэрью*, *Лымва*, *Туискерос*, *Пывсянъю*, *Пыжшор*, *Коджмос*, *Чойкерос*, *Ёльчой*).

2.3.1.2. Имя собственное и географический термин (*Иванвидз*, *Илляшор*, *Тимасикт*, *Абезьты*, *Абезьшор*, *Сюруквидз*, *Сыктывкар*, *Гамнюр*, *Гамъяг*).

2.3.1.3. Имя прилагательное и географический термин, в первой части которых:  
качественное прилагательное: *Нюдзнас*, *Кузьель*, *Содзьель*, *Сьодты*, *Ыджыдыгяг*, *Косью*, *Улью*;  
относительное прилагательное с суффиксом *-а* со значением наличия чего-либо: *Чукаыб*, *Баддяты*, *Гычаты*, *Изьяю*, *Пыжавож*, *Мырпомаыб*, *Вожяель*, *Чимиаворж*;

относительное прилагательное с суффиксом *-тӧм* со значением отсутствия чего-либо: *Нимтӧмшор*, *Динтӧмъяль*;

2.3.1.4. Другие части речи (причастие, числительное) и географический термин: *Кебанъяль*, *Кыбанты*, *Кыбанвож*, *Кыкшор*, *Кыкаель*.

2.3.1.5. Деэтимологизированные слова и географический термин: *Мылва*, *Селӧгвож*, *Ветью*.

2.3.2. Сложные топонимы, состоящие из имени собственного и существительного, уточняющего расположение вторичного объекта по отношению к главному с помощью слов:

*бӧж*, *вом*, *дин*, *дор*, *йыв*, *коласт*, *кост*, *пам*, *юр*, *бок*, *весьт*, *водз*, *выв*, *сай*, *ув*, *шор* и др., где собственные имена могут быть представлены:

личными именами: *Ивансай*, *Ивадор*, *Проньдор*;

топонимами: *Кожымвом*, *Визиндор*, *Усадор*;

географическими терминами: *Ягдор*, *Ягыв*, *Шорсай*, *Щельябӧж*.

2.3.3. Сложные топонимы различных типов, состоящие из трех и более компонентов: *Льомтыббж, Вовверддмвож, Изпырөдью, Воргашорвис, Вевдорйывгорт, Косьюлунвож, Кушъельвомкерка, Усвабердмусюр.*

2.3.4. Сложные топонимы, представляющие собой сочетания личных имен и отчеств, прозвищ и личных имен с географическими терминами и без них: *Пильёгор, Закарвань, Карлфедькерка, Көрөлеккерка.*

#### **2.4. Раздельное написание**

2.4.1. Топонимы, представляющие собой сочетания различительных определений с названиями одноименных объектов: *Чуклөм - Важ Чуклөм, Эжва - Важ Эжва, Удор Вылыб - Вылыс Вылыб, Дзоля Косью - Ыдждьд Косью, Улыс Дав - Вылыс Дав, Улыс Тыла - Вылыс Тыла - Шөр Тыла.*

Одноименные объекты могут быть представлены простыми и сложными топонимами различных типов: простыми непроемными топонимами, образованными от географических терминов и других слов в непрямом значении: *Улыс Дав* (село), *Вылыс Дав* (село); *Улыс Омра* (поселок, река), *Вылыс Омра* (поселок, река);

простыми производными топонимами: *Чуклөм, Важ Чуклөм;*

сложными топонимами: *Лунвыв Мылва – Войвыв Мылва, Веськыд Мичавож – Шуйга Мичавож.*

2.4.2. Топонимы, представляющие собой сочетания, одним из компонентов которых является слово, заимствованное из русского языка (чаще всего имя прилагательное или существительное), а другим компонентом является коми географическое название или термин: *Рыба Тынюр, Красной Яг, Кедровой Шор, Кислой ді, Крохаль шор, Пальник ёль.*

#### **2.5. Прописные и строчные буквы**

2.5.1. Пишутся с прописной буквы:

2.5.1.1. Простые и сложные названия географических объектов: *Москва, Сыктывкар, Эжва, Сыктыв, Руч.*

2.5.1.2. Все слова составных топонимов:

в названиях иностранных государств и республик в составе Российской Федерации: *Федеративной Республика Германия, Российской Федерация, Марий Эл, Коми Республика;*

в названиях частей материков и других крупных физико-географических объектов: *Войвыв Америка, Дальней Восток, Приполярной Урал;*

в названиях, состоящих из различительных определений и географических терминов, обозначающих род объекта не в прямом значении, например: *Вылыс Дав, Улыс Дав, Улыс Тыла, Шөр Тыла, Вылыс Тыла*, где аппеллятивы *тыла* и *дав* не означают типы поселений.

2.5.2. Пишутся со строчной буквы служебные слова и родовые географические термины составных топонимов: *Карпинской нима гора, Вылыс Дав сикт, Улыс Тыла грезд, Веськыд Мичавож ю, Красной Яг поселок;* в том числе и географические термины, обозначающие род объекта в прямом значении в составе топонима русского происхождения: *Кислой ді, Пальник ёль, Крохаль шор.*

### **3. ПРАВИЛА НАПИСАНИЯ ГЕОГРАФИЧЕСКИХ НАЗВАНИЙ УСТАНОВЛЕННЫХ НА РУССКОМ ЯЗЫКЕ**

3.1. В коми языке большинство букв совпадает с буквами русского алфавита, поэтому принцип максимального сближения графической нормы названия на русском языке с его передачей на коми язык осуществляется в большинстве случаев полностью: *Москва – Москва, Волга – Волга, Грузия – Грузия, Анкара – Анкара, Афганистан – Афганистан.*

3.2. Заимствованные из русского языка прилагательные с окончаниями на *-ый (-ая, -ое), -ий (-яя, -ее), -ский (-ская, -ское)* передаются на коми язык в форме *-ой, -ской*: *Заполярный -Заполярной, Брусничный – Брусничной* (поселок), *Верховская – Верховской* (деревня).

3.2.1. Заимствованные из русского языка прилагательные множественного числа с окончаниями *-ские, -ие, -ые* передаются на коми язык в форме *-ской, -ой*, а родовые географические термины множественного числа на *-а, -и, -ы* оформляются суффиксом множественного числа коми языка *-яс*: *Уральские горы - Уральской гораяс.*

3.2.2. Географические названия и аппеллятивы, заимствованные из русского языка, пишутся на коми языке в традиционной форме, закрепившейся в устной речи путем морфологической или фонетической адаптации: *Зеленец - Зеленеч, Захарвань - Закарвань, Савинобор – Саваяг, Семановцы - Семановчи, Наволок - Наволөк, Пустошь - Пустош, гора - гора, совет - совет.*

3.3. Русские географические названия и термины, входящие в состав топонима, передаются на коми язык, как правило, через практическую транскрипцию: *Дальний – Дальней* (поселок), *Бискайский залив - Бискайской залив, Магелланов пролив - Магеллан пролив, Краснозатонский – Краснозатонской* (поселок).

3.4. В современной практике перевод собственных имен с одного языка на другой язык, как правило, не рекомендуется, но допускается перевод служебных слов, официальных географических терминов и различительных определений. В частности, допускается перевод на коми язык:

русских географических терминов *город - кар, деревня - грезд, море (океан) - саридз, озеро - ты, остров - ді, полуостров - коддж, река - ю, село - сикт, хребет (гряда) - мусюр* и некоторых др.,

если основа русского топонима иноязычного происхождения: *Балтийское море - Балтика саридз, Кольский полуостров - Кола кӧдӓж, но Черное море – Черной море, Белое море - Белой море;*

различительных определений и прилагательных, образованных от нарицательных имен основных и промежуточных сторон горизонта (север, юг, запад, восток) в названиях материков и их частей, а также крупных географических объектов: *Северная Америка – Войвыв Америка, Южная Америка – Лунвыв Америка, Северная Африка – Войвыв Африка, Северное море – Войвыв саридз, Северная Двина – Войвыв Двина, Западная Двина – Рытывыв Двина, Северный Ледовитый океан – Войвыв Йиа саридз, Северо-Восточная Европа – Асыв-Войвыв Европа.*

3.5. Допускается замена первой части топонима, являющегося в русском языке относительным прилагательным, при передаче на коми язык определением, выраженным существительным в форме именительного падежа: *Балтийское море – Балтика саридз, Скандинавский полуостров – Скандинавия кӧдӓж, Кольский полуостров – Кола кӧдӓж, Онежское озеро – Онега ты, Ладожское озеро – Ладога ты, Японские острова – Япония дӓяс, Стахановская улица – Стаханов улица, Паневский поселок – Панев поселок* и т.д.

3.6. Ряд географических объектов, расположенных за пределами Республики Коми, в коми языке имеют отличающиеся от русских названий обозначения: *Архангельск – Кардор, Салехард – Обдор, Сольвычегодск – Совдор, Уральские горы – Урал из* и т.д. Эти названия широко используются в коми художественной литературе. В официальных источниках и на современных картах исправления с целью восстановления широко известных исторических форм географических названий допустимы только после согласования с компетентными организациями, ответственными за наименование и переименование географических объектов.

#### **4. ОСОБЕННОСТИ НАПИСАНИЯ ГЕОГРАФИЧЕСКИХ НАЗВАНИЙ НА КАРТАХ, ИЗДАННЫХ НА КОМИ ЯЗЫКЕ**

Географические названия на картах, изданных на коми языке, пишутся по тем нормам, которые регламентируются настоящими Правилами.

Имена объектов, которые на картах обозначены условными знаками, не сопровождаются родовыми географическими терминами, не входящими в состав топонима:

в названиях населенных пунктов: *Выльыб, Важгорт, Гальсикт, Емва*, а не *Выльыб грезд, Важгорт сикт, Гальсикт грезд, Емва кар;*

в названиях рек: *Эжва*, а не *Эжва ю; Сыктыв*, а не *Сыктыв ю.*

На исторических картах следует представлять те названия географических объектов, которые были присущи данной эпохе. Например, на карте Нижней Оби XVII в. уместно нанести названия населенных пунктов *Войкар, Уркар, Сюреськар* (вместо *Шурьшикары*), на исторической карте Российского Севера XIX в.: *Кардор* вместо *Архангельска, Обдор* вместо *Салехарда, Совдор* вместо *Сольвычегодска* и т.п.

#### **5. ОСОБЕННОСТИ НАПИСАНИЯ ГЕОГРАФИЧЕСКИХ НАЗВАНИЙ С НОМЕНКЛАТУРНЫМИ ТЕРМИНАМИ, ОТРАЖАЮЩИМИ РОД (ВИД, РАНГ, СТАТУС) ОБЪЕКТА, В ОФИЦИАЛЬНЫХ СПРАВОЧНИКАХ И СПИСКАХ ТОПОНИМОВ, НА ДОРОЖНЫХ УКАЗАТЕЛЯХ И АНШЛАГАХ НАЗВАНИЙ УЛИЦ**

В официальных источниках, на дорожных указателях и аншлагах географические названия, как правило, дополняются номенклатурными терминами, отражающими род объекта, в отдельном написании.

Родовые номенклатурные термины, не входящие в имя собственное в качестве топонимобразующего элемента, пишутся отдельно в составе:

простых топонимов, представленных географическими терминами: *Вис шор, Вис поселок, Жубд увтас, Жубд грезд, Дав видз, Дав грезд;*

сложных и составных топонимов, где последний компонент представлен географическим термином в прямом или стертом значении: *Важгорт сикт, Выльыс Выльыб грезд, Емва ю, Емва кар;* эллиптированных топонимов различных видов: *Мозын ю, Сыктыв ю.*

Если номенклатурный термин совпадает с народным термином, который используется как часть топонима, то в официальных источниках допускается факультативное использование дополнительного термина: *Сыктывкар* либо *Сыктывкар кар, Турунью* либо *Турунью ю.* Если топоним состоит только из географического термина, отражающего род объекта, то его дублирование в официальных источниках нежелательно: *руч. Ёль-Ёль*, а не *Ёль ёль.*

На дорожных указателях и табличках номенклатурные термины, как правило, даются без сокращений. Названия с терминами пишутся на русском и коми языках. Допускается дополнительный вариант написания топонима в латинице с русской формы названия.

В официальных справочниках, списках топонимов географические термины даются в различных вариантах: пишутся полностью (*Выльыб грезд*); с сокращениями (*Выльыб гр.*); с сокращениями и через запятую (*Выльыб, гр.*).

# КОМПЛЕКСНАЯ ХАРАКТЕРИСТИКА РЕСПУБЛИКИ КОМИ

## ГОСУДАРСТВЕННЫЙ СТРОЙ И ТЕРРИТОРИАЛЬНОЕ УСТРОЙСТВО

Республика Коми – равноправный субъект Российской Федерации. Государственная власть в РК осуществляется на основе её разделения на законодательную, исполнительную и судебную ветви власти. На практике её реализуют Государственный Совет РК, Глава РК, Правительство РК и иные органы исполнительной власти РК, Конституционный Суд РК и мировые судьи, а также система судебных органов в соответствии с Конституцией РФ. Постоянно действующим высшим представительным и законодательным органом власти республики является Государственный Совет РК. Исполнительную власть в республике осуществляют Глава РК, Правительство РК, министерства РК и иные органы исполнительной власти республики, осуществляющие исполнительные и распорядительные функции и обеспечивающие права и законные интересы граждан. Глава РК является высшим должностным лицом РК и возглавляет высший исполнительный орган государственной власти республики – Правительство РК.

По состоянию на 1 января 2005 года в республике насчитывались 242 административно-территориальные единицы, из них: 12 районов и 8 городов республиканского значения с подчинёнными территориями, 2 города районного значения и один район в городе, 29 посёлков городского типа и 190 сельских администраций. Местное самоуправление осуществлялось на основе 21 муниципального образования.

## ПРИРОДНЫЕ УСЛОВИЯ

Республика Коми расположена на крайнем северо-востоке Европейской части РФ в пределах территории, охватывающей Печорскую и Мезенско-Вычегодскую низменности, Средний и Южный Тиман, западные склоны Уральских гор в границах Северного, Приполярного и Полярного Урала. Она простирается от Северных Увалов на юге до Пай-Хоя на северо-востоке, от Пинего-Мезенского междуречья на западе до проходящего по Уральскому хребту водораздела бассейнов рек Печоры и Оби на востоке. Территория РК имеет наибольшую протяжённость с юго-запада на северо-восток – 1275 км, с севера на юг – 785 км, с запада на восток – 695 км.

На западе, северо-западе и севере РК граничит с Архангельской областью и входящим в её состав Ненецким автономным округом, на востоке – с Ямало-Ненецким и Ханты-Мансийским автономными округами Тюменской области, на юго-востоке – со Свердловской областью, на юге – с Пермским краем, на юго-западе – с Кировской областью. Общая длина границ республики составляет 4415 км. Почти половина (49 %) приходится на Архангельскую область (2170 км, в том числе 870 км – на Ненецкий АО). Протяжённость границ с Тюменской областью – 1050 км (с Ямало-Ненецким АО – 480 км, с Ханты-Мансийским АО – 570 км), со Свердловской областью – 35 км, с Пермским краем – 645 км, с Кировской областью – 515 км.

Площадь республики в пределах её административных границ составляет 416 77,4 тыс. га, или 2,44% в общей площади России. По размеру занимаемой площади РК находится на 11 месте среди субъектов РФ. В структуре земельной площади РК на начало 2005 года леса и кустарники занимали 74,6%, болота – 9,8 %, земли под водой – 1,5 %, сельскохозяйственные угодья – 1,0%, дороги и застройки – 0,5 %, прочие земли – 12,6 %. Земельные ресурсы республики имеют преимущественно лесохозяйственное значение. На долю земель лесного фонда приходилось 86,2 %, земель особо охраняемых территорий и объектов – 6,3 %, земель сельскохозяйственного назначения – 4,4 %, земель промышленности, энергетики, транспорта, связи, радиовещания, телевидения, информатики, земель для обеспечения космической деятельности, земель обороны, безопасности и земель иного специального назначения – 0,7 %, земель поселений – 0,5 %, земель водного фонда – 0,3 %, земель запаса – 1,8 %.

Территория РК неоднородна в геологическом и геоморфологическом отношении. По геологическому строению и характеру рельефа она подразделяется на две неравные по площади части: равнинную и горную. Наиболее обширную западную часть республики занимает северо-восток Восточно-Европейской равнины, являющейся фрагментом древнейшей Русской платформы. Горный участок территории РК, представленный складчатой уральской областью, приурочен к её восточной окраине. Основной геоморфологический фон территории РК определяет полого понижающийся к океану равнинный и слабохолмистый рельеф Мезенско-Вычегодской и Печорской равнин, прерываемый средневысотными Уральскими горами и параллельными им невысокими предгорными грядами (пармами), разрозненными возвышенностями Северных Увалов и отдельными скалистыми грядами Тиманского кряжа. Минимальная высота поверхности в пределах республики составляет 2 метра над уровнем моря (отметка высоты уреза воды в нижнем течении реки Печоры на границе с Ненецким а.о.), максимальная – 1895 метров (отметка высоты горы Народная), средняя арифметическая – около 175 метров, медианная – около 155 метров. В интервале высот от 2 до 100 метров находится 17,5 % от общей площади республики, от 100 до 200 метров – 62 %, от 200 до 300 метров – 13 %, от 300 до 500 метров – 5 %, от 500 до 1000 метров – 2 %, от 1000 до 1895 метров – лишь 0,5 %.

Республика находится в умеренном и субарктическом климатических поясах. На большей части её территории климат умеренно континентальный с продолжительной и довольно суровой зимой и коротким, сравнительно прохладным летом. Лишь на крайнем севере и северо-востоке (за Северным полярным кругом и в горах Полярного Урала), где ведущую роль в климатообразовании играет арктический воздух, господствует суровый субарктический климат, способствующий формированию вечной мерзлоты. Среднегодовая температура воздуха на большей части территории РК имеет отрицательные значения, понижаясь от  $+1^{\circ}\text{C}$  на юге и до  $-6,3^{\circ}\text{C}$  на крайнем северо-востоке. Различия в температурах самого холодного и теплого месяцев года по территории республики весьма существенны. В равнинной части республики для изотерм января характерен меридиональный рисунок, для изотерм июля – широтный. Средняя температура воздуха в январе на юге республики составляет  $-14,3^{\circ}\text{C}$ , на крайнем северо-востоке –  $-20,4^{\circ}\text{C}$ . Средняя температура воздуха в июле на юге республики  $+16,8^{\circ}\text{C}$ , на крайнем северо-востоке –  $+11,7^{\circ}\text{C}$ . Сумма активных температур выше  $+10^{\circ}\text{C}$  за вегетационный период на севере составляет не менее  $600^{\circ}\text{C}$ , на юге – около  $1600^{\circ}\text{C}$ .

Регион относится к зоне избыточного увлажнения. Среднее значение величины осадков на его территории составляет 625 мм. При этом на юге выпадает около 700 мм, на севере - 500 - 550 мм, на Приполярном Урале – до 1500 мм. Годовой объём осадков на всей территории республики достигает 260 куб. км, из которых около 65–70% приходится на тёплый период. Годовая величина реального испарения с территории республики оценивается в 85 куб. км, что соответствует равномерному слою воды в 200 мм. Относительно небольшая испаряемость и замедленный поверхностный водообмен обуславливают значительную заболоченность и переувлажнённость территории. Из-за избыточного увлажнения территория республики богата поверхностными и подземными водами.

Основу гидрографической сети республики составляют реки: Печора с её главными притоками Усой и Ижмой, Вычегда (самый многоводный приток Северной Двины) с притоками Сысолой и Вымью, а также Мезень с притоком Вашкой. В пределах РК длина Печоры достигает 1596 км, Вычегды – 870 км, Мезени – 400 км. Речная сеть относится к бассейнам Баренцева (Печора с притоками Цильма, Пижда, Уса, Щутер, Ильч), Белого (Вычегда с притоками Сысола и Вымь, Луза, Мезень с притоком Вашка) и Каспийского (Летка, Кобра, Берёзовка, Вишера) морей, занимающих соответственно 62 %, 37 % и 1 % территории республики. Некоторые небольшие притоки рек Кары и Силоваяхи входят в бассейн Карского моря.

Речная сеть республики отличается большой густотой. По данным Двино-Печорского водного управления в пределах РК насчитывается 58671 рек и ручьёв, из которых 3845 имеют длину свыше 10 км. Их общая протяжённость превышает 84 тыс. км. Средняя густота речной сети в этом случае составляет 0,2 км на 1 кв. км. С учётом малых речек общая длина рек достигает около 106 тыс. км, а густота речной сети – 0,6 км на 1 кв. км. Около 70 % годового стока РК приходится на реки бассейна Печоры, 20 % – на Вычегды, 7 % – на Вашки и Мезени и 3 % – на реки крайнего юго-запада. Норма местного стока составляет 163 куб. км (92,6 %). Около 13 куб. км (7,4 %) поступает в республику из Ненецкого автономного округа. При этом весь объём речного стока уходит в соседние регионы: в Архангельскую (96,8 %) и Кировскую (3,0 %) области, а также в Пермский край (0,2 %). Питание рек республики осуществляется в основном за счёт атмосферных осадков. На снеговое питание рек приходится около 50-70 %, остальное – на дождевые осадки и подземные воды. Почти 3/5 годового стока рек поступает в период весеннего половодья.

На территории республики около 70 тысяч озёр, 30 водохранилищ и прудов. Их общая площадь около 4,3 тыс. кв. км. Наибольшее число озёр сосредоточено на территории Большеземельской тундры, в горах Урала и поймах крупных рек. Преобладают небольшие и мелкие водоёмы пойменного происхождения, представленные старицами и курьями. Наиболее крупные озёра РК (Ямозеро – 31,1 кв. км, Синдорское – 28,5 кв. км, Косминское – 12,6 кв. км) имеют ледниковое (моренное) происхождение. Самое большое из горных озёр Урала – Торговое (1,2 кв. км). В Предуралье и на Тимане встречаются карстовые озёра, в районах распространения многолетней мерзлоты – неглубокие термокарстовые озёра. Территория республики богата ресурсами подземных пресных вод. Наиболее крупными в регионе резервуарами подземных вод являются Печорский и Усинский артезианские бассейны.

Большую роль в регулировании стока рек, питании озёр и поддержании уровня грунтовых вод играют болота. Ими занята почти 41 тыс. кв. км территории РК. На севере республики находятся крупнейшие в Европе болотные массивы: Океан (1790 кв. км) и Усванюр (1570 кв. км). Почти 55 % болот относится к торфяникам верхового типа. Верховые болота наиболее распространены в северной и центральных частях республики, переходные – в центральной части. Весьма ограниченное распространение получили наиболее продуктивные низинные болота, приуроченные к поймам рек.

На Полярном и Приполярном Урале встречаются небольшие ледники и снежники. За Полярным кругом на Печорской равнине и в горах Урала развивается многолетняя мерзлота. К северу от Воркуты она становится сплошной. Зона распространения многолетнемерзлых пород охватывает около 13 % всей территории республики. В зимнее время повсеместно наблюдаются сезонные мерзлотные явления.

В соответствии с почвенно-географическим районированием в РК выделяют две почвенные подзоны: тундровые и лесные подзолистые почвы. Северная часть республики расположена в зоне тундровых

почв, центральная и южная – в зоне лесных подзолистых почв. В поймах рек формируются пойменные луговые почвы, которые занимают около 2 % всей территории республики. Наиболее плодородными являются пойменные аллювиальные почвы, которые используются под пастбища и сенокосы, а также под овощные культуры. Наиболее значительные массивы пойменных почв сформировались в долинах рек Печоры, Ижмы, Вычегды и Сысолы. В горах Урала развиты горные почвы.

Растительный покров республики отличается большим своеобразием и разнообразием. В его распределении на равнинах хорошо прослеживаются зональные изменения, а в горах Урала – высотная поясность. Крайний северо-восток РК занимает тундра, южнее расположена узкая полоса лесотундры, сменяющаяся к югу обширными лесными пространствами. На зону тундровой растительности приходится около 5 % площади республики, лесотундровой – около 6 %, таёжной – около 90 %, луговой – более 1 %.

Лесная растительность определяет ландшафты на 93 % территории РК. Видовой состав древесной растительности республики определяют 8 видов хвойных и около 20 видов лиственных пород, отличающихся холодостойкостью и выносливостью. Основными лесобразующими породами являются ель сибирская, сосна обыкновенная и берёза. Из других пород выделяются пихта, лиственница и кедр (сибирская кедровая сосна), лесобразующая роль которых возрастает при приближении к Уралу. Практически все леса республики смешанные. На 4/5 площади покрытых лесом земель РК преобладают хвойные породы. Республика относится к числу немногих регионов России, в структуре которых преобладают темнохвойные еловые леса. На их долю приходится 55,3 % покрытой лесом площади. Второй по значению лесобразующей породой республики является сосна, занимающая 24,0 % лесопокрытой площади. Из мягколиственных пород наиболее широко распространена берёза, занимающая 16,3 % общей покрытой лесом площади республики.

Животный мир РК отличается большим разнообразием и своеобразием. На территории республики обитает 58 видов млекопитающих, 216 видов птиц, 46 видов рыб, 5 видов земноводных, 2 вида миног (круглоротых) и свыше 3900 видов беспозвоночных животных. Особое своеобразие животному миру республики придают смешение фауны тундры и тайги, наличие в его составе европейских и сибирских видов животных, проникновение на ее территорию обитателей смешанных и широколиственных лесов и даже лесостепной зоны.

В целях сохранения первозданных ландшафтов тундры, лесотундры и тайги, являющихся уникальными невозстановимыми природно-территориальными комплексами, в республике ведётся большая работа по созданию сети охраняемых природных территорий – важнейшего компонента системы мероприятий по поддержанию устойчивого развития территорий. Начало развитию этой сети было положено в 1930 году, когда был образован Печорский (позднее Печоро-Илычский) заповедник. Формирование сети особо охраняемых природных территорий резко ускорилось в период с конца 1970-х по начало 1990-х гг., когда было образовано свыше 200 новых объектов охраны природы. Однако наибольший прирост площадей особо охраняемых природных территорий произошёл в 1990-х гг., когда был официально выделен Национальный парк «Югыд ва», ставший крупнейшей по площади особо охраняемой территорией в РФ и седьмой в мире. В декабре 1995 года национальный парк «Югыд ва», Печоро-Илычский биосферный заповедник с буферной зоной и некоторыми близлежащими территориями общей площадью в 3,28 млн. га были включены в список Всемирного наследия ЮНЕСКО под названием «Девственные леса Коми».

В настоящее время в лесоохранную зону включены лесотундра и вся северная тайга, а также значительные лесные массивы, примыкающие к Уралу. Вдоль рек установлены водоохранные лесные полосы, а вокруг городов и некоторых посёлков городского типа созданы зелёные зоны. Взяты под охрану и включены в список заповедных около 90 чистых протоков рек бассейнов Печоры, Вычегды и Мезени, в которые из морей Северного Ледовитого океана заходит на нерест сёмга. По состоянию на 1 января 2005 года в составе природно-заповедного фонда РК насчитывалось 259 объектов, из которых два (Печоро-Илычский заповедник и Национальный парк «Югыд ва») имеют федеральный статус, 253 – республиканского и 4 – местного значения. Общая площадь всех особо охраняемых природных территорий ныне достигает 60,8 млн. га, или 14,62 % всей площади республики.

## ПРИРОДНО-РЕСУРСНЫЙ ПОТЕНЦИАЛ

На территории РК выявлены и оценены практически все виды минерально-сырьевых, водных, биологических, лесных, агропромышленных и бальнеологических ресурсов. По ряду показателей природно-ресурсный потенциал территории республики не имеет равных среди других субъектов РФ. Значительные запасы разнообразных природных ресурсов первоочередного освоения обусловили ресурсно-сырьевую направленность экономики региона. Всестороннее и комплексное использование природных ресурсов является основой и стратегическим направлением хозяйственного развития РК в XXI веке.

Важнейшее место в структуре природно-ресурсного потенциала территории РК занимают минерально-сырьевые ресурсы. Республика обладает уникальным по запасам, разнообразию и качеству сочетанием минерально-сырьевых ресурсов межрайонного значения, представленным практически всеми видами горючих, рудных и нерудных полезных ископаемых. Их валовая стоимость оценивается в 11 трлн. долларов США, что составляет 7,9 % прогнозного потенциала минерально-сырьевых ресурсов России. Роль и место отдельных



видов полезных ископаемых РК существенно повысились в природно-ресурсном потенциале РФ после распада СССР. Ныне республика занимает первое место в России по объёмам разведанных запасов и прогнозных ресурсов бокситов, титановых руд, горючих сланцев, кварцевого сырья и баритов, второе – по запасам и ресурсам нефти и торфа, третье – по марганцевым рудам и калийно-магниевым солям, четвертое – по углям.

Ведущее место в минерально-сырьевом потенциале региона занимают топливно-энергетические ресурсы. В валовой ценности запасов и ресурсов полезных ископаемых РК на их долю приходится 88,7 %, а в стоимости прогнозного потенциала минерально-сырьевых ресурсов – до 97 %. Топливо-энергетические ресурсы республики представлены промышленными запасами нефти, природного газа и газового конденсата Тимано-Печорской нефтегазоносной провинции, коксующихся и энергетических углей Печорского угольного бассейна, общегеологическими ресурсами горючих сланцев Вычегодского и Печорского сланценосных бассейнов, а также запасами торфа, дровяной древесины и гидроэнергетическими ресурсами. Общие потенциальные запасы топливно-энергетических ресурсов РК ориентировочно оцениваются в 170 млрд. тонн условного топлива. Особенно велика их роль в обеспечении топливно-энергетического баланса Европейской части России.

В республике выявлены и подготовлены к промышленному освоению значительные ресурсы и запасы дефицитных для промышленности России видов рудных и нерудных полезных ископаемых. Месторождения рудных полезных ископаемых содержат в качестве основных компонентов все чёрные, цветные, редкие и драгоценные металлы. Среди месторождений рудных полезных ископаемых особо важное значение имеют бокситы, титановые, марганцевые, хромовые руды, редкие металлы и редкие земли. В будущем прогнозируется установление крупных промышленных запасов свинца, цинка, меди, хрома, вольфрама, молибдена, кобальта, которые в настоящее время практически не разведаны. В республике имеются значительные перспективы расширения уже подготовленной сырьевой базы драгоценных металлов (золото, серебро и платиноиды) как за счёт россыпных, так и рудных месторождений. Исключительным разнообразием состава отличаются выявленные в РК нерудные полезные ископаемые, которые могут быть использованы в качестве агроминерального, горно-химического, пьезооптического, горнотехнического, поделочного, камнесамоцветного сырья и каменных материалов. В общероссийских ресурсах и запасах этих видов полезных ископаемых наибольший удельный вес имеют барит, кварцевое сырьё (горный хрусталь, пьезооптический и прозрачный жильный кварц), каменная и калийно-магниевые соли.

По запасам водных ресурсов РК относится к зоне высокой водообеспеченности. Суммарные ресурсы речных вод республики в год средней водности оцениваются в 176,4 куб. км, что соответствует расходу воды 5580 м<sup>3</sup>/с и водообеспеченности 141 тыс. кубометров в год на одного жителя. В маловодные годы 75 % и 95 %-ной обеспеченности он сокращается соответственно до 157 и 134 кубометров (или на 11 % и 24 %). Норма местного стока составляет 163 куб. км. Суммарный объём озёр, водохранилищ и прудов оценивается в 3,3–3,8 куб. км. Территория республики богата ресурсами подземных пресных вод. Наиболее крупными в регионе резервуарами подземных вод являются Печорский и Усинский артезианские бассейны. Потенциальные ресурсы подземных вод на территории республики оцениваются в 35 куб. км. Значительных размеров и большого разнообразия достигают бальнеологические ресурсы республики, представленные термальными и минеральными водами различной концентрации и состава, сероводородными грязями и сапропелевыми илами.

В последние два десятилетия в республике практически не меняется общий запас древесины, который варьируется на уровне 2,9–3,0 млрд. кубометров. Общая площадь земель лесного фонда на начало 2005 года составила 38,7 млн. га, или 93,0 % территории РК, площадь лесных земель - 30,4 млн. га, покрытая лесом площадь – 30,0 млн. га, нелесные земли – 8,2 млн. га. Удельный вес лесных земель в общей площади лесного фонда республики достигает 78,1 %, в том числе покрытая лесом площадь – 77,1 %, непокрытая лесом площадь – 1,0 %.

В общей площади лесного фонда РФ доля республики достигает 3,3 %, в лесной – 2,3 %, в покрытой лесом – 3,9 %. При этом в РК находится около 17 % от всей лесопокрытой площади Европейской части России. Общий запас древесины в лесах республики составляет около 4 % общероссийского запаса древесины. В эксплуатационных лесах, представленных спелыми и перестойными насаждениями, учтено более 2 млрд. кубометров. На долю РК приходится почти половина этой категории запасов древесины в Европейской части РФ, или 5,3 % общероссийских запасов. Запас древесины в экономически доступных лесах не превышает 1,3 млрд. кубометров. В возрастной структуре лесов РК преобладают спелые и перестойные насаждения, которые сосредоточены преимущественно в пределах северной, северо-западной и северо-восточной частей республики. Общий годичный прирост древесины примерно соответствует расчётной лесосеке, определённой в объёме 25,8 млн. кубометров.

В хозяйстве северного региона традиционно важную роль играют промысловые ресурсы. Многие виды диких животных и птиц, распространённых в РК, имеют промысловое значение. В хвойных лесах обитают белка, куница, медведь, россомаха, рысь, бурундук, в мелколесье и долинах рек - лисица, волк, заяц-беляк, горностай, крот, вблизи водоёмов – выдра, норка, водяная крыса, бобр. Промысловый интерес представляют глухарь, рябчик, тетерев и куропатка. Наиболее ценными видами промысловых рыб являются сёмга, сиг, пелядь, ряпушка, омуль, нельма и хариус.

## ДЕМОГРАФИЧЕСКАЯ СИТУАЦИЯ

Динамика численности населения в регионе во многом определялась темпами и масштабами хозяйственного освоения природно-ресурсного потенциала территории. Открывшаяся в начале 1930-х гг. перспектива промышленной разработки нефтяных и угольных месторождений, а также расширение масштабов лесозаготовок потребовали притока трудовых ресурсов из других регионов страны. Периодом наиболее динамичного демографического развития республики за всю историю её существования стало десятилетие с 1950 по 1959 гг., когда численность населения республики практически удвоилась с 423,3 тыс. до 815,8 тыс. человек, превысив уровень 1926 года (225,4 тыс. человек) в 3,6 раза. В последующие два десятилетия темпы роста населения стабилизировались, а затем стали постепенно замедляться. Вместе с тем, рост демографического потенциала республики продолжался до конца 1980-х гг., достигнув максимальной величины (1248,9 тыс. человек) к переписи 1989 года. С этого времени в республике происходит непрерывное снижение численности населения. С 1990 по 2005 гг. численность населения республики сократилась на 268,5 тыс. человек, или в 1,3 раза. При этом относительное снижение численности населения составило 20,2 %. На начало 2005 года в РК проживало 996,4 тыс. человек (54-е место в РФ), или 0,7 % населения России, что соответствует уровню демографического потенциала начала 1970-х гг.

Динамика и соотношение основных источников формирования населения менялись в различные периоды исторического развития республики. В дореволюционный период и до конца 1920-х основным источником приращения демографического потенциала выступал естественный прирост населения. Активизация миграционных процессов в регионе, вызванная вовлечением в хозяйственный оборот природных ресурсов региона, способствовала повышению роли миграционного прироста в формировании населения республики. Уже в 1930-е гг. абсолютные показатели миграционного прироста населения в республике приблизились к уровню естественного прироста, а в период с 1939 по 1955 гг., когда миграционный прирост населения стал доминировать над естественным приростом, на его долю приходилось 66,3 % общего прироста населения республики. Со второй половины 1950-х гг. и практически до конца 1980-х гг. естественный прирост вновь стал превалировать над миграционным приростом. На фоне наметившейся тенденции к непрерывному снижению доли миграционной составляющей в общем приросте населения во второй половине 1980-х гг. в республике впервые наблюдался миграционный отток населения, который в 1990 году стал основной причиной снижения численности населения в республике.

Режим пониженного естественного воспроизводства населения республики, наметившийся в конце 1980-х гг., с 1993 года сменился естественной убылью населения, отразившей переход к суженному типу воспроизводства населения. С этого времени характерной тенденцией формирования населения РК становится непрерывное сокращение численности населения республики. Среди основных причин ухудшения демографической ситуации в республике - катастрофически низкая за все послевоенные годы рождаемость, беспрецедентный рост смертности, устойчивая естественная убыль и миграционный отток населения. Вступление РК в третье тысячелетие происходит в условиях продолжающейся депопуляции и старения населения, которые являются определяющими тенденциями её демографического развития в обозримой перспективе. Улучшение демографической ситуации невозможно без достижения социально-экономической стабилизации и обеспечения более высокого уровня жизни населения республики.

В этническом составе населения РК насчитывается более 100 наций и народностей России, а также стран ближнего и дальнего зарубежья. Основу населения республики образуют народы индоевропейской и уральской языковых семей. При этом наиболее многочисленными являются входящие в их состав народы славянской и финно-угорской языковых групп, на долю которых приходится около 94 % всего населения республики. По данным всеобщей переписи населения 2002 года, коми составили 25,2 % населения РК, русские – 59,6 %, украинцы – 6,1 %, белорусы и татары – по 1,5 %, другие национальности – 5,5 %. Устойчивый миграционный отток населения вызвал повышение удельного веса двух основных национальностей республики – коми и русских. В 2002 году на их долю приходилось 84,8 % всего населения республики.

Удельный вес титульной национальности республики в общей численности населения республики непрерывно уменьшался до конца 1980-х гг. В 1926 году на долю коми приходилось 86,9 %, в 1939 г. – 72,5 %, в 1959 г. – 30,1 %, в 1970 г. – 28,1 %, в 1979 г. – 25,3 %, в 1989 г. – 23,3 %. Несмотря на это, коми сохранили высокий показатель компактности проживания. По данным переписи населения 2002 года в пределах РК проживало 87,4 % всех российских коми.

Большинство верующих республики придерживается православия. Число религиозных православных организаций и приверженцев православной веры возросло после образования в декабре 1995 года Сыктывкарской и Воркутинской епархии, которая была выделена из состава Архангельской епархии. В организационном отношении епархия поделена на 7 благочинных округов: Сыктывкарский, Усть-Вымский, Ыбский, Усть-Куломский, Ухтинский, Интинский и Воркутинский. В епархии функционирует 7 православных синодальных монастырей, из них 4 мужских и 3 женских. В последние годы в общем числе зарегистрированных религиозных организаций республики непрерывно растёт число протестантских церквей, которые в настоящее время уступают только числу религиозных организаций Русской православной церкви. Помимо православных, старообрядцев и протестантов, в последние годы в республике организационно

оформились мусульмане, кришнаиты и иудаисты. На начало 2005 года в РК было зарегистрировано 161 религиозное объединение, представляющее православие (87), старообрядчество (3), протестантизм (63), ислам (5), иудаизм (2) и кришнаизм (1). В их числе три централизованные религиозные организации: Сыктывкарская и Воркутинская епархия Русской православной церкви, Союз христианских миссий христиан веры Евангелистской РК, Духовное управление мусульман РК.

Современная система расселения РК в значительной мере сложилась в предыдущие десятилетия под влиянием природных и демографических особенностей, характера хозяйственного освоения природно-ресурсного потенциала территории, естественных путей сообщения и пространственной организации наземных транспортных коммуникаций. Развитие и функционирование Печорской железнодорожной магистрали с её шестью ответвлениями на Лабытнанги, Усинск, Троицко-Печорск, Тиман, Вендингу и Сыктывкар, водных путей судоходных рек Печорского и Вычегодского бассейнов, сети трубопроводов и автомобильных дорог, расходящихся от основных центров промышленного освоения, способствовали формированию групповых форм расселения населения, которым во многом еще только предстоит стать полноценными групповыми системами расселения населения. Основным препятствием для всестороннего и планомерного развития групповых форм расселения по-прежнему остается недостаточная обеспеченность территории республики наземными транспортными коммуникациями круглогодичного функционирования (прежде всего развитой сетью автомобильных дорог) и необходимым уровнем культурно-бытового обслуживания населения.

Устойчивое сокращение численности населения республики в межпереписной период с 1989 по 2002 годы, обусловило снижение средней плотности населения с 3 до 2,4 человек на 1 кв. км, а плотности сельского населения – с 0,7 до 0,6 человек на 1 кв. км. При этом разрыв между средней плотностью всего населения республики и её сельского населения начал постепенно сокращаться за счёт снижения числа горожан. Ныне средняя плотность всего населения в 4 раза превышает среднюю плотность сельского населения. В 1990-е гг. продолжалось сокращение численности населения районов Дальнего и Среднего Севера вследствие усиления миграционного оттока населения из северных городов и посёлков городского типа в районы Ближнего Севера и за пределы РК. На начало 2005 года в районах Крайнего Севера проживало 324,9 тыс. человек, или 32,6 % всего населения РК. При этом в границах Дальнего Севера было сосредоточено 22,5% всего населения республики, Среднего Севера – 33,9 %, Ближнего Севера – 43,6 %.

Параллельно с усилением процесса депопуляции населения продолжалась деградация сети городских и сельских поселений. Она сопровождалась снижением густоты населённых пунктов и обезлюдением территории республики, нарастанием неравномерности в размещении городского и сельского населения. На момент переписи населения 2002 года в республике насчитывалось 753 городских и сельских поселения, в том числе 712 сельских населённых пунктов, 10 городов и 31 посёлок городского типа. Доля РК в общей сети поселений и сельских населённых пунктов РФ составила 0,5 %, городских поселений – 1,3 %, в том числе городов – 0,9 % и посёлков городского типа – 1,6 %. По данным переписи населения 2002 года средняя величина города снизилась до 62,8 тыс. человек, а посёлка городского типа – до 4,5 тыс. человек. Средняя густота общей сети поселений республики составила 18 поселений на 10 тыс. кв. км, сельских населённых пунктов – 17, городских – 1 на 10 тыс. кв. км.

Широкомасштабное освоение природно-ресурсного потенциала региона обусловило динамичный рост сети городских поселений и преобладание городского населения. В 1926 году в единственном городском поселении (Усть-Сысольске) проживало 4,4% всего населения автономной области, в 1939 году в 3 городских поселениях – 9,1 %, в 1959 году в 38 городских поселениях – 59,3 %, в 1970 году в 41 городском поселении – 61,8 %, в 1979 г. в 54 городских поселениях – 70,9 %, в 1989 г. в 55 городских поселениях – 75,5 % жителей республики. Численность городского населения в РК достигла максимального значения на рубеже 1980-х – 1990-х гг. На начало 1991 года в 10 городах и 47 посёлках городского типа республики проживало 945,4 тыс. человек, что составило 75,7 % всего населения. В последующий период с 1991 по 2002 гг. численность городского населения сократилась на 178 тыс. человек, или на 18,9 %. На начало 2005 года в 10 городах и 29 посёлках городского типа республики проживало 751,9 тыс. человек, или 75,5 % численности всего населения РК.

Устойчивое снижение людности городов республики вызвало изменение соотношения между городами различной величины. Сокращение числа больших и средних городов сопровождалось расширением сети малых городов. В эти годы ряды средних по величине городов пополнила Воркута, а в категорию малых городов перешли Инта, Печора и Усинск. На начало 2005 года в республике имеются два больших города (Сыктывкар, Ухта), один средний (Воркута) и 7 малых городов, из них 4 полусредних и 3 небольших.

С начала 1990-х гг. по настоящее время сеть городских поселений республики непрерывно сокращается на 1–2 поселения в год вследствие перевода наиболее проблемных в социально-экономическом отношении и малонаселённых посёлков городского типа в категорию сельских поселений, а также их ликвидации как населённых пунктов с последующим снятием с учётных данных. На начало 1991 года в республике было 47 посёлков городского типа, на 1992 г. – 43, на 1993 г. – 40, на 1994 г. – 39, на 1995 г. – 38, на 1996 г. – 37, на 1997 г. – 35, на 1998 г. – 33, на 1999 и 2000 гг. – 32, на 2001 г. – 31. В 2002 году 2 посёлка городского типа (Советский и Цементнозаводский) были включены в состав города Воркуты и посёлка городского типа

Северный. В результате этих административно-территориальных преобразований с конца 2002 года по настоящее время в республике насчитывается 29 посёлков городского типа. Таким образом, с 1991 года сеть посёлков городского типа республики сократилась на 18 поселений, или на 38,3 %. Между тем за весь предыдущий период статуса посёлка городского типа лишились всего 14 поселений. За всю историю статус посёлка городского типа имел 61 населённый пункт, из них 9 были преобразованы в города (все ныне существующие за исключением Сыктывкара), 4 (Горняцкий, Канин Нос, Советский, Эжва) включены в состав городов, один (Цементнозаводский) – в состав посёлка городского типа, один (Хальмер-Ю) ликвидирован в связи с закрытием основного градообразующего предприятия и снят с учётных данных как поселение без постоянного населения, 17 переведены в категорию сельских поселений, в том числе 15 – в период с 1991 года. Из ныне существующих 29 посёлков городского типа 6 получили официальный статус в период с 1941 по 1950 гг., 7 – с 1951 по 1960 гг., 3 – с 1961 по 1970 гг., 10 – с 1971 по 1980 гг. и 3 – с 1981 по 1990 гг. По данным переписи населения 2002 года 4 посёлка городского типа имели численность постоянного населения от 10 до 20 тыс. человек, 5 – от 5 до 9,9 тыс., 7 – от 3 до 4,9 тыс., 10 – от 1 до 3 тыс., 3 – менее 1 тыс. человек.

В настоящее время городское население республики сконцентрировано вдоль узкой полосы расселения, тяготеющей к Печорской железнодорожной магистрали и её ответвлениям. На начало 2005 года среди низовых административных районов республики с преобладанием городского населения наибольшее число жителей на 1 кв. км была зафиксирована в Сыктывкарском (349,3), Ухтинском (9,6), Усть-Вымском (6,9), Воркутинском (5,3) и Сосногорском (3,1) районах. Ныне городское население имеется в 12 и преобладает в 11 из 20 низовых административных районов республики.

В период с 1989 по 2002 гг. число сельских населённых пунктов сократилось с 748 до 729. В сети сельских населённых пунктов республики традиционно преобладают поселения с числом жителей менее 500 человек. На момент переписи населения 2002 года было 577 населённых пунктов с такой людностью, или 81 % в общем количестве сельских поселений с населением. В населённых пунктах данных групп людности проживало 80,7 тыс. человек, что составило 32 % в общей численности сельского населения республики. В межпереписной период с 187 до 227 увеличилось количество мелких населённых пунктов с числом жителей до 50 человек. Большая часть из них представляют собой неперспективные поселения, в которых преобладает население старше трудоспособного возраста. В общем количестве сельских населённых пунктов доля мелких населённых пунктов увеличилась с 25 % в 1989 году до 32 % в 2002 году. В результате опустения сёл в 1,6 раза увеличилось количество поселений, в которых проживало менее 10 жителей. При этом набирает оборот процесс обезлюдения населённых пунктов. Только за межпереписной период с 1989 по 2002 гг. число безлюдных поселений выросло в республике с 9 до 17 единиц, или в 1,9 раза.

В последние годы в республике набирает силу процесс сельского агломерирования, проявляющийся в стягивании населения в более крупные поселения и повышении их роли в системе сельского расселения. В настоящее время 135 сельских населённых пунктов республики имеет людность свыше 500 человек, из них 60 – более 1000 человек. Особую роль в системе сельского расселения играют населённые пункты, совмещающие административно-хозяйственные функции. Каждый четвертый сельский населённый пункт является центром размещения сельской администрации, выполняя роль местного центра в общей системе расселения населения республики. В территориальной организации сельской местности ведущую роль играют сёла - административные центры районов, в которых постепенно концентрируется основное население района. С 1970 по 2002 гг. численность сельского населения республики уменьшилась в 1,5 раза. За этот период число жителей всех сельских административных центров районов увеличилось в 1,3 раза, а удельный вес проживающего в них населения возрос с 10,8 % до 20,4 %. По данным переписи населения 2002 года в 10 сельских административных центрах районов проживало 51,5 тыс. человек, или каждый пятый сельский житель республики.

На начало 2005 год в 724 сельских населённых пунктах республики проживало 244,5 тыс. человек. Удельный вес сельского населения составил 24,5 %. Для современного размещения сельского населения и сельских поселений республики характерны значительные различия, обусловленные закономерностями природной зональности и зональной специализацией сельского хозяйства, особенностями природопользования, хозяйственного освоения и процесса заселения территории. Плотность сельского населения и густота сельских поселений постепенно уменьшаются в северном, северо-восточном и восточном направлениях. Ареалы преимущественно сельского расселения исторически сложились в юго-западной части республики в виде крупных полос размещения сельского населения вдоль средней и нижней Вычегды, Сысолы, Выми и Лузы, а также на северо-западе в пределах нижней Печоры с её притоками Ижмой и Цильмой. Наиболее крупный ареал сельского расселения образуют 7 сельских районов юго-западной части республики в составе Койгородского, Прилузского, Сысольского, Сыктывдинского, Усть-Вымского, Корткеросского и Усть-Куломского районов. Занимая 21,1 % (88,0 тыс. кв. км) территории, они концентрируют 66,1 % (161,5 тыс. человек) сельских жителей и 65,0 % (397) сельских поселений республики. По сравнению с юго-западными районами, крайне слабо заселены сельским населением обширные районы северо-западной, северо-восточной, восточной и юго-восточной частей республики, а также сельские местности территорий в подчинении городов республиканского значения.

Определяющей чертой современного размещения населения в республике становится концентрация населения и населённых пунктов вокруг крупных поселений и вдоль важнейших транспортных магистралей, что ведет к поляризации территории по уровню хозяйственной освоенности и заселённости, превращению расселения из ленточного и очагового в пятнистое и разреженное. Вследствие этого, характерными особенностями пространственного распределения населения республики будут оставаться слабая и неравномерная заселённость территории, преобладание и значительная концентрация городского населения, укрупнение размеров наиболее людных поселений за счет переселения в них жителей мелких и неперспективных населённых пунктов, сокращение численности населения районов Дальнего и Среднего Севера на фоне роста числа проживающих на Ближнем Севере. Дальнейшее совершенствование региональной системы группового расселения будет зависеть от параметров демографического и социально-экономического развития РК.

## ЭКОНОМИЧЕСКИЙ ПОТЕНЦИАЛ РЕГИОНА

Индустриальный характер освоения территории республики обусловил ведущую роль промышленности в развитии регионального хозяйственного комплекса и определяющее значение промышленных функций в территориальном разделении труда страны. Начавшееся в довоенный период целенаправленное формирование комплекса отраслей, специализированных на добыче и переработке топливно-энергетических и лесных ресурсов, способствовало превращению республики в одну из важнейших топливных и лесопромышленных баз страны. В настоящее время и в обозримой перспективе региону отводится важная роль в покрытии возрастающего в европейской части России дефицита в топливе, древесине и лесобумажной продукции. В последнее десятилетие в регионе началось формирование отраслей горнорудного комплекса. По мере вовлечения в хозяйственный оборот новых видов рудного и неметаллического сырья, увеличения масштабов их добычи и переработки РК должна превратиться в одну из важнейших горнопромышленных баз межрайонного значения со специализацией на добыче бокситов, хромитов, марганцевых и титановых руд, золота, баритов, жильного кварца, производстве глинозёма и алюминия.

Выгодное транспортно-географическое положение РК на пути следования мощных газовых потоков из северных регионов Западно-Сибирского экономического района в центральные и западные районы европейской части страны превратили газотранспортные коммуникации республики в важнейшее звено единой системы газоснабжения страны. В связи с перспективами строительства на территории республики магистрального газопровода Ямал - Европа и железнодорожной магистрали Белкомур (Белое море – Республика Коми – Мурманская область) с намеченным выходом на железнодорожную сеть Финляндии (Оулу – Архангельск – Сыктывкар – Пермь) за регионом окончательно закрепится транспортно-транзитная функция. Новый транспортный коридор позволит значительно сократить путь транспортировки грузов в морские порты Европейского Севера и Северо-Запада страны из РК и регионов Уральского, Приволжского и Сибирского федеральных округов.

В 2004 году РК обеспечила 0,8 % всероссийского производства промышленной продукции, 1,9 % – погрузки грузов на железнодорожном транспорте, 1,2 % – инвестиций в основной капитал, 0,8 % – платных услуг населению, 1,0 % – экспорта и оборота розничной торговли в России. В последние десятилетия РК входит в десятку ведущих регионов РФ по добыче нефти, газа, угля, бокситов, марганцевых и титановых руд, баритов и жильного кварца, производству нефтепродуктов, технического углерода, нетканых материалов, деловой древесины, пиломатериалов, фанеры, древесноволокнистых и древесностружечных плит, бумаги и картона. В 2004 году наиболее значительным был удельный вес республики в общероссийских показателях добычи угля (5,2 %), нефти, включая газовый конденсат (2,2 %), производства деловой древесины (6,1 %), пиломатериалов (3,4 %), фанеры (12,4 %), древесноволокнистых плит (7,04 %), древесностружечных плит (8,5 %), бумаги (14,9 %), картона (6,7 %), а также добыче бокситов, жильного кварца, баритов и производству нетканых материалов. В среднем от 50 до 90 % продукции ведущих отраслей промышленности вывозится за пределы РК в российские регионы и на экспорт.

На начало 2005 года общее число хозяйствующих субъектов республики, зарегистрированных в Едином государственном регистре предприятий и организаций, достигло 20,5 тысяч. Более половины от числа зарегистрированных предприятий и организаций республики сосредоточена в торговле и общественном питании (4,6 тыс.), промышленности (2,4 тыс.), строительстве (2,6 тыс.), транспорте и связи (1,2 тыс.). Практически во всех сферах и отраслях экономики республики доминирует негосударственный сектор.

Ведущую роль в хозяйственном комплексе республики играет промышленность. В советский период она развивалась главным образом за счёт наращивания объёмов добычи топлива и вывозки древесины. Их снижение с середины 1980-х гг. вызвало сначала замедление темпов роста, а с 1988 года – общее падение промышленного производства, которое усилилось с начала 1990-х гг. По сравнению с 1990 годом наибольшее падение объёма промышленного производства в республике пришлось на 1998 год, когда производство промышленной продукции снизилось на 43%. Последующие положительные изменения в промышленности позволили лишь немного приблизиться к уровню производства 1990 год, достичь который при нынешних умеренных темпах промышленного производства удастся только после 2010 года.

Экспортная направленность экономики республики обусловила определяющую роль внешнеэкономической деятельности в реформировании регионального хозяйственного комплекса. Экспортный потенциал региона и предоставленная ему возможность выступать на мировом рынке в качестве самостоятельного субъекта внешнеэкономической деятельности стали важнейшими факторами активизации межрегионального товарообмена и выполнения республикой всего комплекса внешнеэкономических и таможенных функций. Совершенствование республиканского законодательства в области государственного регулирования экономикой и внешнеэкономической деятельностью на уровне региона способствовало превращению РК в территорию с благоприятным инвестиционным и предпринимательским климатом как для российских, так и иностранных инвесторов.

Среди важнейших факторов стабилизации и последующего роста экономики РК особое значение имеют экономические связи, которые претерпели значительные изменения за счёт активизации взаимовыгодного товарообмена как с российскими регионами, так и с государствами ближнего и дальнего зарубежья. Переориентация части сложившихся экономических связей на внешнеэкономическую деятельность обусловила некоторое уменьшение межрегионального товарооборота. Однако, как и в предыдущие годы, характерной особенностью межрегионального товарообмена РК остаётся положительный транспортный баланс, вследствие многократного превышения вывоза продукции в российские регионы над ввозом.

Рыночные преобразования экономики и благоприятная конъюнктура на топливно-энергетические ресурсы вызвали изменение структуры товарооборота. В структуре вывоза товаров наметился значительный рост топливной составляющей на фоне некоторого снижения доли сырья и материалов, а в структуре ввоза – увеличение удельного веса предметов личного потребления на фоне уменьшения доли орудий труда и продуктов питания. Основным товаром вывоза из республики является продукция производственно-технического назначения, представленная топливно-энергетическими ресурсами, сырьём и материалами. Отправка топливно-энергетических ресурсов из региона осуществляется железнодорожным и трубопроводным транспортом. На протяжении последних десятилетий сохраняются традиционно сложившиеся схемы поставок топливно-энергетических ресурсов в регионы Северного, Северо-Западного и Центрального экономических районов и в меньшей мере – в регионы Волго-Вятского и Уральского экономических районов. Более широкую географию рынков сбыта имеет продукция предприятий лесопромышленного комплекса республики. Межрегиональный рынок товарообмена продукции лесозаготовительной отрасли ориентирован прежде всего на регионы Центрального, Центрально-Чернозёмного, Волго-Вятского и Северо-Западного экономических районов, а бумага и фанера отправляются почти во все регионы страны. В товарной структуре ввоза в РК представлены все группы товаров, включая продукцию производственно-технического назначения, потребительские товары, продовольственные и непродовольственные товары.

Республика Коми относится к группе российских регионов с высоким экспортным потенциалом экономики. В последние годы вклад республики в российский экспорт оценивается в размере 1,0%. Структура экспорта РК является малодифференцированной, что отражает отраслевую структуру промышленности. В товарной структуре экспорта преобладает продукция профилирующих топливно-энергетического и лесопромышленного комплексов. Экспортную направленность имеют нефтедобывающая, нефтеперерабатывающая, газоперерабатывающая, деревообрабатывающая и целлюлозно-бумажная промышленности, являющиеся отраслями специализации. В общем объёме производства промышленной продукции республики наиболее велика доля сырой нефти, включая газовый конденсат, топочного мазута, технического углерода, сжиженного газа, пиломатериалов, фанеры, бумаги и картона. При этом основными экспортными товарами республики остаются сырая нефть и бумажная продукция, которые в последнее десятилетие обеспечивали не менее 75% объёма экспорта. Крайне незначительную долю в товарной структуре экспорта составляет экспорт услуг, который не превышает 1%. На мировом рынке услуг организации предоставляют услуги сухопутного и воздушного транспорта. В последние годы возрастает значение услуг авиадиспетчерской службы, обеспечивающей навигационные коридоры для международных воздушных линий, проходящих над территорией республики. География внешнеэкономических связей предприятий и организаций республики довольно широка и охватывает ныне около 90 стран мира. В последние годы основной объём экспортных поставок приходится на страны дальнего зарубежья, на долю которых приходится более 90% экспорта РК. Основными потребителями экспортной продукции организаций республики являются страны Западной и Восточной Европы, а также страны СНГ.

В ближайшей перспективе ведущее место в торгово-экономических отношениях РК с государствами дальнего зарубежья сохранится за странами Западной и Восточной Европы, а в структуре межрегиональных связей должна существенно возрасти роль регионов Урала и Северо-Запада РФ. Основными направлениями развития внешнеэкономических связей республики на перспективу намечено ориентировать экспорт сырья и топлива, а также продуктов их переработки – в европейские страны, импорт продовольствия и товаров народного потребления – из стран ближнего зарубежья, промышленных товаров – из европейских и азиатских государств дальнего зарубежья.

## ВЕДУЩИЕ МЕЖОТРАСЛЕВЫЕ КОМПЛЕКСЫ И ОТРАСЛИ ХОЗЯЙСТВА

Основы производственной специализации РК заложены в довоенный и военный периоды, когда были созданы первые предприятия лесозаготовительной и деревообрабатывающей, угольной, нефтедобывающей, нефтеперерабатывающей и газовой промышленности. В послевоенные годы за республикой окончательно закрепилась роль ведущей топливно-энергетической и лесопромышленной базы европейской части России. В последние десятилетия развитие промышленности в РК проходит под знаком доминирования отраслей топливно-энергетического и лесопромышленного комплексов. Несмотря на динамичный рост горнорудной промышленности, усилившийся с начала практической реализации проекта «Коми алюминий», в отраслевой структуре промышленности республики не происходят существенные структурные трансформации. По мере развёртывания производств формирующегося горнопромышленного комплекса за промышленностью республики окончательно закрепится сложившаяся в предыдущие десятилетия топливно-сырьевая ориентация.

Благоприятная конъюнктура цен на сырую нефть на мировом рынке и устойчивый рост тарифов на электроэнергию способствовали значительному увеличению удельного веса топливно-энергетического комплекса в общем объёме производства промышленной продукции Республики Коми. С 1970 по 2004 годы доля ведущего межотраслевого комплекса республики возросла с 44,3 % до 66,7 %. За этот же период лесопромышленный комплекс сократил свою долю с 30,4 % до 24,1 %. Изменение межотраслевых пропорций в промышленности республики сопровождалось повышением удельного веса профилирующих межотраслевых комплексов на фоне устойчивого падения доли вспомогательных и обслуживающих отраслей. По сравнению с 1970 годом совокупный вклад топливно-энергетического и лесопромышленного комплексов в общем объёме промышленного производства увеличился с 71,9 % до 91,4 % в 2004 году, а взятые в совокупности лёгкая и пищевая промышленность снизили свой удельный вес с 12 % до 4,3 %.

Ведущую роль в промышленности РК играет топливно-энергетический комплекс. В его состав входят угольная, нефтяная и газовая отрасли промышленности, имеющие межрайонное значение, и электроэнергетика, обеспечивающая главным образом внутренние потребности республики. После достижения максимальных объёмов производства в 1970–1980-е гг. в отраслях топливно-энергетического комплекса наблюдался затяжной спад. Продукция топливной промышленности РК всегда отличалась хорошей реализуемостью вследствие постоянного спроса на топливо как в российских регионах, так и в странах ближнего и дальнего зарубежья. По этой причине спад производства в топливной промышленности был менее значительным, чем в других отраслях промышленности республики. После начала рыночных преобразований в экономике отрасли топливно-энергетического комплекса в числе первых стабилизировали производство в 1996–1997 гг. В 2004 году индекс промышленного производства в топливной промышленности составил 103,2 %, а в электроэнергетике – 102,7 %.

Пиковые показатели производства важнейших видов товарной продукции были достигнуты в отраслях топливно-энергетического комплекса в 1980-е гг. Объёмы добычи нефти, включая газовый конденсат, и газа падают с начала 1980-х гг., угля – с середины 1980-х гг., а производство электроэнергии – с начала 1990-х гг. В 2004 году производство электроэнергии в республике составило 8,6 млрд. кВт/ч, добыча угля – 14,7 млн. т., добыча нефти с конденсатом – 10,3 млн. т., естественного газа – 3,4 млрд. куб. м.

Нефтегазопромышленный комплекс РК включает предприятия по добыче и переработке углеводородного сырья. В 2004 году в разработке находилось 70 месторождений углеводородного сырья, в том числе 6 месторождений газа и газового конденсата. При этом основные объёмы добычи нефти обеспечивают 5 нефтяных месторождений, а естественного газа – всего одно. В нефтедобывающей промышленности республики действовало 40 предприятий, которыми было добыто 15,2 млн. тонн нефти, из них 10,3 млн. тонн на территории РК. Самой крупной нефтяной компанией, работающей на территории РК, является ООО НК «ЛУКОЙЛ-Коми». В 2002 году была завершена программа консолидации нефтедобывающих активов на территории республики. Её практическим результатом явилась полная интеграция в составе ООО НК «ЛУКОЙЛ-Коми» приобретённых ранее нефтедобывающих предприятий (ОАО «Тэбукнефть», НШУ «Яреганефть», ЗАО «Компания «Байтек-Силур», ОАО «Битран», ОАО «Ухтанефть», ЗАО «РКМ Ойл», ООО «Амкоми», ООО «УсинскАрктика»). Наиболее динамично развивающейся нефтяной компанией республики является ОАО НК «Северная нефть», разрабатывающая 11 месторождений углеводородного сырья. Среди самостоятельных нефтедобывающих компаний, функционирующих на территории республики, выделяются также ЗАО «Печоранефтегаз», ООО «Енисей», ООО «Комикуэст». В число ведущих нефтедобывающих компаний республики входят 3 предприятия с иностранным капиталом: ЗАО «КомиАрктикОйл», ЗАО «Нобель Ойл» и ООО «СП Парманефть».

Для добычи сырой нефти в республике характерна значительная территориальная концентрация производства. В общем объёме добычи нефти лидирующее положение занимает Усинский нефтедобывающий район, предприятия которого в 2004 году обеспечили 61,6 % всей республиканской добычи нефти, включая газовый конденсат. За ним следуют Печорский (14,5 %), Сосногорский (11,5%) и Ухтинский (6,7 %) районы. На долю этих четырёх районов пришлось 94,2 % всей добычи нефти в республике. В 2004 году география добычи нефти расширилась за счёт освоения месторождений

углеводородного сырья на территории Интинского, Ижемского и Усть-Цилемского районов. В ближайшие годы будет реализована программа стабилизации добычи нефти как за счёт ввода в эксплуатацию новых месторождений на территории Республики Коми, так и на основе совместного освоения и разработки месторождений в Ненецком автономном округе.

На территории РК функционируют 4 нефтеперерабатывающих предприятия. В 2004 году ими было переработано 3,0 млн. тонн сырой нефти. Ведущее предприятие нефтепереработки республики – ОАО «ЛУКОЙЛ-Ухтанефтепереработка». Это предприятие, созданное в 1934 году, является одним из старейших нефтеперерабатывающих заводов в России и крупнейшим на Европейском Севере. Завод имеет топливный профиль и специализируется на выпуске автомобильного бензина, дизельного топлива летних и зимних сортов, а также топочного мазута.

В настоящее время в республике действует 11 предприятий, которые разрабатывают на газ 12 месторождений. Современное состояние развития газовой отрасли в РК характеризуется крайним истощением сырьевой базы. В период с 1980 по 2004 гг. объёмы добычи газа сократились с 19,5 млрд. до 3,4 млрд. куб. м., или в 5,7 раз. Весь объём газового конденсата и 99 % природного газа в республике добывается единственным в регионе специализированным предприятием – ООО «Севергазпром», которое является одним из крупнейших структурных подразделений РАО «Газпром». Добычу попутного нефтяного газа в республике ведут ОАО «Тэбукнефть», ООО НК «ЛУКОЙЛ-Коми» и другие нефтедобывающие предприятия. Для добычи газа в республике характерна значительная территориальная концентрация. В 2004 году на три района приходилось 98,2% всего объёма газодобычи в республике, из которых 72,9 % обеспечил Вуктыльский район, 14,9% – Печорский и 10,5% – Усинский районы.

В ближайшие годы намечена реализация мер по поддержанию достигнутых объёмов добычи газа. Развитие газодобывающей отрасли будет базироваться на запасах разрабатываемых месторождений с учётом перевода в промышленные категории перспективных и прогнозных ресурсов Северо-Предуральского прогиба, Верхнепечорской и Косью-Роговской впадин. Стабильность дальнейшего обеспечения республики газом связана с вводом в промышленную эксплуатацию на паритетных началах с Ненецким автономным округом высокопродуктивных газоконденсатных месторождений Нарьянмарской группы.

В условиях продолжающегося падения объёмов углеводородного сырья основной задачей предприятия становится эксплуатация газопроводов и обеспечение надёжной транспортировки газа потребителям в России и Европе. Ныне ООО «Севергазпром» обслуживает более 1400 км трасс магистрального газопровода, при этом в одностороннем исполнении его длина превышает 9000 км. В ведении предприятия находятся 77 газораспределительных и 12 газокomppressorных станций, четыре из которых расположены на территории Республики Коми. В последние годы годовой объём транспорта газа, осуществляемый ООО «Севергазпром», находится на уровне 85–90 млрд. кубометров и имеет тенденцию к росту.

В последние годы в республике ведутся подготовительные работы в рамках реализации мегапроекта «Ямал», которым предусмотрено поэтапное строительство в период до 2022 года магистрального газопровода для транспортировки газа с уникальных по запасам газоконденсатных месторождений полуострова Ямал в центральные районы России и далее в европейские страны. На территории республики предусмотрено сооружение восьми газокomppressorных станций, четырёх ниток газопровода на участке Бованенково – Ухта и трёх ниток магистрали от Ухты до Торжка. Трасса магистрального газопровода пройдёт вдоль Северной железной дороги по территории семи городов и районов республики от Воркуты до Усть-Вымского района. Её протяжённость в пределах республики составит 1106,7 км. На первом этапе объём подачи газа по маршруту Бованенково – Ухта – Центр составит 178 млрд. кубометров, а после завершения строительства в 2022 году – до 250 млрд. кубометров в год.

В республике функционируют два газоперерабатывающих завода. Ведущее газоперерабатывающее предприятие республики и Европейского Севера – Сосногорский газоперерабатывающий завод, созданный в 1941 году. Завод специализируется на квалифицированной переработке газа и газового конденсата. С 1968 года это предприятие входило в состав ПО «Комигазпром» (ныне – ООО «Севергазпром»). В номенклатуре выпускаемой продукции завода – 4 марки технического углерода, сжиженный и отбензиненный газ, моторное топливо, стабильный конденсат, гелий, резинотехнические изделия, восстановленные шины. В 2004 году на предприятии было переработано 1,5 млрд. куб. м. Вторым предприятием газопереработки является ОАО «ЛУКОЙЛ-Усинский газоперерабатывающий завод». На этом предприятии осуществляется первичная переработка попутного нефтяного газа северных месторождений Тимано-Печорской нефтегазоносной провинции.

Динамичное развитие регионального народнохозяйственного комплекса потребовало форсированного строительства объектов электроэнергетики – базовой отрасли промышленности республики. В формировании электроэнергетики выделяются два этапа: ведомственный (с 1920 по 1964 гг.) и централизованный (с 1965 года по настоящее время) в составе Минэнерго СССР и РАО «ЕЭС России». На втором этапе развития энергетической базы были введены в эксплуатацию крупные тепловые электростанции и магистральные линии электропередач. Объединение энергетических узлов в единую энергосистему республики началось в 1974 году. С созданием первых системообразующих ЛЭП Ухта – Микунь и Ухта – Печора началось объединение энергетических узлов в единую энергосистему республики.



К 1982 году, когда было завершено формирование республиканской энергосистемы, и она включилась в параллельную работу с единой энергосистемой европейской части СССР, на территории республики изолированно работал только Воркутинский энергоузел. В 1985 году с завершением строительства высоковольтной линии Инта – Воркута и Воркутинский энергоузел был подключён к единой энергосистеме. К 1986 году высоковольтная линия напряжением 220 кВ связала все энергоузлы в единую энергетическую систему республики, которая посредством линии Микунь – Урдома была подключена к ЕЭС СССР.

В 2004 году в республике было произведено 8,6 млрд. кВт/ч электроэнергии, что превысило уровень 1960 году в 7,6 раза. Суммарная установленная мощность электростанций Коми энергосистемы достигает 1,8 млн. кВт. Электрогенерирующие мощности представлены Печорской ГРЭС мощностью более 1 млн. кВт (5 блоков по 200 - 215 МВт), тремя ТЭЦ - Воркутинской, Сосногорской и Сыктывкарского ЛПК – суммарной мощностью 1,1 млн. кВт, а также небольшими ветроэлектростанцией, гидроэлектростанцией, несколькими паротурбинными и дизельными электростанциями.

Крупнейшим производителем электрической и тепловой энергии на территории республики является акционерная энергетическая компания «Комиэнерго». В настоящее время пять энергоузлов этой компании (Воркутинский, Интинский, Печорский, Ухтинский и Южный) производят около 3 млрд. кВт/ч электроэнергии и 7,5 млн. Гкал тепла. Установленная электрическая мощность электростанций АЭК «Комиэнерго» составляет 758 МВт. Среди других производителей электроэнергии в республике – ОАО «Печорская ГРЭС», вошедшая в 1993 году в РАО «ЕЭС России», и ОАО «Монди Бизнес Пейпа Сыктывкарский ЛПК». Действующие на территории республики энергетические предприятия обеспечивают около 95 % потребляемого объёма электроэнергии. При этом за пределы республики отпускается около 5 % от всего объёма произведённой электроэнергии. Для повышения энергообеспеченности экономики в ближайшие годы намечено осуществить комплекс мероприятий по ускоренному обновлению базы действующих предприятий электроэнергетики.

В реальном секторе экономики традиционно велика роль лесного комплекса, являющегося вторым по значению профилирующим межотраслевым комплексом РК. На протяжении последних десятилетий он вносит всё более возрастающий вклад в региональную экономику, опираясь на воспроизводимые лесные ресурсы. В состав этого комплекса входят лесное хозяйство, лесозаготовительная, деревообрабатывающая и целлюлозно-бумажная промышленности. В региональном лесном комплексе представлены все стадии и звенья производства, начиная от выращивания и охраны лесов, заготовки древесины и завершая механической обработкой, химико-механической и химической переработкой древесного сырья.

В течение прошедшего столетия на территории РК было заготовлено около 1,5 млрд. кубометров древесины. Однако при этом общий запас древесины в регионе остаётся одним из наиболее значительных среди лесосырьевых регионов страны и оценивается на уровне 3 млрд. кубометров. Лесозаготовительная промышленность республики опирается на крупнейшие в пределах европейской территории России запасы спелых и перестойных насаждений, достигающие 2,2 млрд. кубометров, из которых около 70% являются экономически доступными. При ежегодном отпуске разрешённого к вырубке леса в размере 26,5 млн. кубометров, в 2004 году вывозка древесины составила 6,3 млн. кубометров. Использование расчётной лесосеки составило 23,4%. Несмотря на наметившееся с конца 1990-х гг. некоторое увеличение уровня использования расчётной лесосеки республики, дальнейший рост его использования затрудняется вследствие снижения уровня сбыта древесины. В ближайшие годы лесозаготовители республики намерены довести объёмы вывозки древесины до 11–12 млн. кубометров в год.

Динамика производства в лесопромышленном комплексе республики характеризовалась переходом от высоких индексов промышленного производства 1970-1980-х гг. к устойчивому спаду и кризису его развития, наблюдавшемуся в период с 1990 по 1997 гг., а от него к умеренному росту производства во всех основных отраслях. В 2004 году индекс промышленного производства в лесопромышленном комплексе составил 107,8 %. Среди отраслей лесопромышленного комплекса лишь целлюлозно-бумажная промышленность показывает устойчивую положительную динамику развития. За всю историю существования этой отрасли в республике отрицательная динамика производства была зафиксирована лишь в 1996 году.

Основные объёмы производства деловой древесины обеспечивают низовые административные районы Мезенско-Вычегодского экономического подрайона, которые обеспечивают более 90% всего производства деловой древесины в республике. Более 2/3 производства деловой древесины в республике обеспечивают 6 административно-территориальных образований (Удорский, Усть-Куломский, Прилузский, Койгородский районы и город Сыктывкар).

Деревообрабатывающая промышленность республики специализируется на производстве пиломатериалов, фанеры, строительных деталей и плит на древесной основе. Ведущими предприятиями деревообрабатывающей промышленности республики являются ООО «Сыктывкарский фанерный завод», ООО «Жешартский фанерный комбинат», ООО «Завод ДСП», ОАО «Княжпогостский завод ДВП», ОАО «Лесопромышленный комплекс СЛДК». В 2004 году всеми деревообрабатывающими предприятиями республики было произведено 676 тыс. кубометров пиломатериалов, 276,5 тыс. кубометров клееной фанеры, 25,7 тыс. условных кв. метров древесноволокнистых плит и 305,5 тыс. условных кубометров древесностружечных плит.

Для размещения основных отраслей деревообрабатывающей промышленности республики характерна концентрация производства в пределах Вычегодско-Мезенского экономического подрайона, на долю которого приходится около 90% всего производства пиломатериалов и всё производство клееной фанеры, древесноволокнистых и древесностружечных плит в республике. При этом производство клееной фанеры и древесностружечных плит полностью концентрируется в Жешарте и Сыктывкаре, а древесноволокнистых плит – в Емве и Жешарте.

Целлюлозно-бумажная промышленность полностью концентрируется в столице республики, где с 1969 года ведётся сооружение и модернизация объектов Сыктывкарского лесопромышленного комплекса, именуемого ныне ОАО «Монди Бизнес Пейпа Сыктывкарский ЛПК» (сокращённое название – ОАО «МБП СЛПК»). В его состав входят древесно-сырьевое, сульфат-целлюлозное и картонно-бумажное производства, отражающие основной профиль предприятия. Предприятие располагает пятью современными бумагоделательными машинами. Комбинат является основным потребителем в республике лиственной и низкосортной хвойной древесины с годовой потребностью в древесном сырье до 3 млн. кубометров. В настоящее время Сыктывкарский ЛПК специализируется на выпуске офисной и офсетной бумаги, обеспечивая свыше 40% рынка офисной бумаги в России и странах СНГ. Предприятие выпускает также газетную, типографскую, бланочную, пачечную и коробочную бумагу, бумагу-основу для изготовления обоев, изделий бытового и санитарно-гигиенического назначения, обёрточную и упаковочную бумагу всех видов, картон для плоских слоёв гофрированного картона «топ-лайнер» и «крафт-лайнер». Более половины всего объёма производимых на ОАО бумаги и картона отправляется на экспорт. Рынок зарубежных потребителей сыктывкарских бумажных изделий неуклонно расширяется и охватывает ныне страны, расположенные на всех континентах. Второе предприятие целлюлозно-бумажной промышленности – ООО «Производственно-коммерческое предприятие «Сыктывкарские бумажные изделия». Оно специализируется на производстве бумажных изделий, в числе которых – обои, бумажно-беловые товары, бумага для пишущих машин и ксерокса, туалетная бумага, бумажные салфетки, тетради, альбомы и папки для рисования и черчения. В 2004 году предприятия целлюлозно-бумажной промышленности произвели 578,5 тыс. тонн бумаги и 195,7 тыс. тонн картона, включая бумагу для гофрирования.

Для обеспечения более глубокой комплексной переработки древесного сырья предполагается осуществить реконструкцию и техническое перевооружение существующих предприятий деревообрабатывающей и целлюлозно-бумажной промышленности и ввести в эксплуатацию новые мощности по механической и химико-механической переработке древесного сырья. В рамках этих преобразований в 2003 году на Жешартском фанерном заводе был пущен в эксплуатацию завод по производству древесноволокнистых плит средней плотности (МДФ), имеющий проектную мощность до 140 тыс. кубометров плитной продукции в год. С пуском завода будет решена проблема сбыта низкосортной древесины для всех лесозаготовительных предприятий Усть-Вымского района. Наиболее перспективные и масштабные проекты будут реализованы на территории многолесных Удорского и Троицко-Печорского районов. В Удорском районе планируется строительство Вендингского лесопильно-деревообрабатывающего комбината и Удорского целлюлозного завода, в Троицко-Печорском районе – комбината по производству целлюлозы и завода по производству гофрированной бумаги.

В ближайшие годы одним из приоритетных направлений промышленного развития республики должно стать формирование регионального горнопромышленного комплекса. В настоящее время в регионе представлены лишь отдельные, технологически не связанные между собой предприятия горнодобывающей промышленности. Однако в будущем они могут трансформироваться в горнопромышленный, горно-металлургический или химико-металлургический комплекс.

В настоящее время в республике функционирует 6 горнорудных предприятий, имеющих лицензии на разработку месторождений бокситов, марганцевых и титановых руд, баритов и жильного кварца. В их числе – ОАО «Боксит Тимана», ОАО «Марганец Коми», ОАО «Комититан», ЗАО «Хойлинский горно-обогатительный комбинат», ЗАО «Кожимская горнорудная компания» и ЗАО «Кожимское разведочно-добычное предприятие». В республике разрабатываются месторождения известняков, доломитов, кварцитопесчаников, кирпичных глин и цементного сырья. В ближайшие годы интенсивность использования недр республики должна возрасти за счёт вовлечения в промышленную разработку ряда новых объектов, связанных с добычей золота и алмазов.

Наиболее масштабным и перспективным направлением развития формирующегося горнопромышленного комплекса республики является реализация проекта «Коми алюминий». В 1993 году победителем конкурса на право разработки наиболее перспективных месторождений бокситов Ворыквинской группы стало ОАО «Боксит Тимана». В настоящее время в промышленной разработке находится Центральная залежь Вежаю-Ворыквинского месторождения, обеспечивающая добычу бокситов на уровне 1 млн. тонн в год. В состав первой очереди строительства Средне-Тиманского бокситового рудника войдут четыре карьера. При годовой добыче бокситов в размере 2,5 млн. тонн в год разработка четырёх карьеров рассчитана на 20 лет. Вместе с тем в ходе первого этапа реализации проекта «Коми алюминий» предполагается в течение ближайших лет довести годовой объём добычи бокситов до 6,5 млн. тонн.

Средне-Тиманский бокситовый рудник является начальной стадией разворачивающегося в регионе глинозёмно-алюминиевого комплекса. Вторая стадия этого отраслевого комплекса будет представлена крупнейшим в России глинозёмным заводом с годовой производительностью до 1,4 млн. тонн глинозёма. Помимо целевой продукции на глинозёмном заводе предполагается производство галлия, ванадия и скандия, а также утилизация красного шлама и других попутных продуктов глинозёмного производства. Учитывая большой народнохозяйственный эффект от реализации этого проекта, Группа СУАЛ приняла решение об опережающем начале строительства глинозёмного завода с 2005 года поблизости от посёлка Керки, расположенного в 12 км от города Сосногорска. Значительная часть глинозёма будет отправляться на крупнейшие в стране действующие алюминиевые заводы, размещённые в Хакасии, Красноярском крае и Иркутской области. Другая часть продукции глинозёмного завода будет использоваться в республике на местном алюминиевом заводе, который станет завершающим звеном в реализации проекта «Коми алюминий». Это высокоэнергоёмкое производство предполагается разместить в районе города Печоры поблизости от Печорской ГРЭС – крупнейшей тепловой электростанции Европейского Севера.

Основой агропромышленного комплекса РК является сельское хозяйство. Неблагоприятные агроклиматические условия на большей части территории республики ограничивают ассортимент возделываемых сельскохозяйственных культур и развитие ряда отраслей животноводства. Относительно благоприятные условия для ведения сельскохозяйственной деятельности имеются лишь в южных и некоторых центральных районах республики.

Период стабильного развития аграрного сектора экономики республики, наблюдавшийся в течение 1980-х гг., когда росли урожайность сельскохозяйственных культур и продуктивность скота, в начале 1990-х гг. сменился периодом значительного спада производства. С 1990 по 2004 гг. объём сельскохозяйственного производства в республике снизился более чем на треть. Коллективный производитель, представленный сельскохозяйственными организациями, после непрерывного доминирования с середины 1990-х гг. по совокупным объёмам и удельному весу в общем производстве сельскохозяйственной продукции стал уступать частному индивидуальному сектору.

Сельское хозяйство РК специализируется на молочно-мясном скотоводстве с производством товарного молока, выращивании картофеля и овощей. Стратегическая цель развития сельского хозяйства республики состоит в обеспечении потребности населения в малотранспортабельной продукции (молоко, яйцо, картофель, овощи) и создании надёжной кормовой базы для интенсивного животноводства. Для большинства сельскохозяйственных товаропроизводителей РК основным направлением деятельности остаётся животноводство, обеспечивающее население высокобелковыми и диетическими продуктами питания, а пищевую и лёгкую промышленность – разнообразным сырьём. Животноводство в республике представлено скотоводством, свиноводством, оленеводством и птицеводством. Продукция животноводства преобладает в общем объёме производства продукции сельского хозяйства республики как в хозяйствах всех категорий, так и в сельскохозяйственных организациях, крестьянских (фермерских) хозяйствах. В условиях республики животноводство по-прежнему остаётся высокозатратной и низкоэффективной отраслью сельского хозяйства. При неизменном превышении животноводства над растениеводством в отраслевой структуре производства сельскохозяйственной продукции республики с начала 1990-х гг. происходит постепенное сближение между ними. Из отраслей традиционного агропромышленного хозяйства республики, представленных оленеводством, охотоводством, рыболовством, сбором ягод и грибов, некоторые позитивные изменения происходят только в оленеводстве, которое остаётся наиболее эффективной отраслью животноводства республики. Она обеспечивает население относительно дешёвым мясом. Оленьи шкуры и мех используются для изготовления одежды, обуви и производства сувениров, рога и кровь – для производства ценных лекарственных препаратов.

Большое значение для улучшения ситуации в животноводстве и повышения продуктивности сельскохозяйственных животных имеет целенаправленная работа по созданию собственной кормовой базы и организации их полноценного кормления. Для этого республика располагает значительными площадями естественных кормовых угодий, которые характеризуются низкой продуктивностью. Вместе с тем, в результате непрерывного сокращения поголовья скота в республике обеспеченность скота кормовыми угодьями постепенно увеличивается.

Для РК характерна слабая сельскохозяйственная освоенность территории. Земельный фонд республики, пригодный для ведения сельскохозяйственной деятельности, крайне невелик. Земледельческая культура имеет мелкоконтурный очаговый характер. В общей структуре земельной площади республики на долю сельскохозяйственных угодий приходится всего 1 %, из которых 2/3 приходится на естественные сенокосы и пастбища. В 2004 году вся посевная площадь сельскохозяйственных культур составила 65,7 тыс. га. Почти 2/3 посевных площадей республики находится в привычной пойма. В структуре посевной площади 75,7 % занимали кормовые культуры, 21,9 % – картофель, 1,8 % – овощи открытого грунта и всего 0,6 % – зерновые культуры. Под пашню осваиваются подзолистые почвы, характеризующиеся низким природным плодородием в связи с их малогумусностью, высокой кислотностью, бесструктурностью, низким содержанием питательных элементов. Резервы роста площадей сельскохозяйственных угодий имеются при освоении долин рек бассейнов Вычегды и Печоры, а также лесопокрытых, тундровых и заболоченных земель.

Под воздействием региональных природных и экономических условий сельскохозяйственного производства в республике сформировались четыре сельскохозяйственные зоны: Южная, Центральная, Северная и зона Крайнего Севера. В них сложилась устойчивая специализация сельскохозяйственного производства, отражающая агроклиматическое районирование территории, сложившиеся общественные потребности и трудовые навыки сельского населения республики. Сельскохозяйственные производители Южной зоны специализируются на молочно-мясном животноводстве, свиноводстве, картофелеводстве и овощеводстве. В Южной сельскохозяйственной зоне целесообразно также сосредоточить зерноводство, семеноводство зерновых и многолетних трав, выращивание кормовых и зерновых культур на фураж для обеспечения сельскохозяйственных предприятий сельскохозяйственной зоны Крайнего Севера. В Центральной сельскохозяйственной зоне получили развитие молочно-мясное скотоводство, свиноводство, птицеводство, кормопроизводство, картофелеводство, выращивание овощей в открытом и закрытом грунте. В семи районах Северной сельскохозяйственной зоны, в которых преобладает городское население, развивается молочно-мясное скотоводство, птицеводство, производство кормов для молочного скотоводства и картофелеводство, в двух глубинных районах в низовьях Печоры – Ижемском и Усть-Цилемском – мясное скотоводство и производство сыра. При этом основным занятием коми-ижемцев является оленеводство. Сельское хозяйство зоны Крайнего Севера специализируется на обеспечении населения малотранспортабельной продукцией: цельным молоком, диетическим яйцом, тепличными овощами и зеленью, а также олениной. В связи с преобладанием в республике городского населения подавляющая часть производимой сельскохозяйственной продукции идёт на снабжение жителей городов и посёлков городского типа. В связи с этим всё большее значение получают птицеводство на промышленной основе и откормочное свиноводство на базе крупных животноводческих комплексов.

Перерабатывающее звено агропромышленного комплекса РК образуют предприятия по переработке мяса, молока и зерна, которые входят в состав пищевой, мукомольно-крупяной и комбикормовой промышленности. В пищевой промышленности республики получили развитие пищевкусовая (хлебопекарная, кондитерская, ликёро-водочная, пивоваренная), мясная и молочная (мясная, маслосырдельная и молочная), а также рыбная промышленности. В 2004 году пищевая, мукомольно-крупяная и комбикормовая отрасли промышленности обеспечили 3 % республиканского объёма промышленного производства. Крупными многопрофильными центрами пищевой промышленности являются Сыктывкар, Воркута, Ухта и Печора. В то же время в республике наиболее распространены специализированные центры по переработке молока и мяса, представленные практически во всех районах.

В республике разработана и осуществляется программа реформирования предприятий агропромышленного комплекса с целью их финансового оздоровления. Для реализации этой программы в ряде районов предполагается создать крупные агропромышленные холдинги, основной задачей которых является поддержка мелких товаропроизводителей. Параллельно с этим ведётся работа по реконструкции предприятий пищевой промышленности и совершенствованию финансово-кредитной системы государственной поддержки предприятий агропромышленного комплекса.

До 1917 года Коми край практически не имел дорожной сети. Основными путями сообщения были реки Печора, Вычегда, Мезень и их крупные притоки. Формирование наземных видов транспорта круглогодичного функционирования началось в 1930-х гг. в связи с разработкой месторождений нефти и угля. В 1934 году вступила в строй первая узкоколейная дорога от посёлка Рудник до пристани на реке Уса (Воркута – Вом), известная как Воркутинская железная дорога. Активизация промышленного освоения природных ресурсов республики потребовала проектирования железной дороги общего пользования Котлас – Воркута, получившей название Северо-Печорской железнодорожной магистрали. Её сооружение велось с 1936 по 1942 гг. В послевоенный период в республике были последовательно введены в эксплуатацию ответвления Печорской железнодорожной магистрали Чум – Лабитнанги (1947–1959), Микунь – Сыктывкар (1958-1961), Микунь – Вендинга (1961–1974), Сосногорск – Троицко-Печорск (1963-1977), Сыня – Усинск (1974 – 1980) и Чиньяворык – Тиман (2000–2002).

В годы войны в республике появились первые трубопроводы. Однако активное трубопроводное строительство началось в 1960-1970-е гг., когда в связи с резким увеличением объёмов добычи нефти и газа в республике потребовалось сооружение магистральных трубопроводов в центральные и северо-западные районы страны. Рост масштабов освоения природно-ресурсного потенциала региона стимулировал развитие автодорожной сети. В период с 1960 по 2004 гг. общая протяжённость железнодорожных путей общего пользования увеличилась 1,4 раза, автомобильных дорог с твёрдым покрытием – в 18 раз, трубопроводов – в 9,8 раз. За этот период эксплуатационная длина внутренних водных судоходных путей сократилась в 2,1 раза. Несмотря на позитивные изменения последних десятилетий, густота транспортной сети республики и категорийность путей сообщения остаются на низком уровне. На конец 2004 года густота железных дорог общего пользования составила 4,0 км на 1000 кв. км территории республики, автомобильных дорог общего пользования - 15,2 км (в том числе с твёрдым покрытием – 13,1 км), магистральных трубопроводов – 10,52 км, внутренних водных судоходных путей – 6,7 км.

В 2004 году всеми видами транспорта общего пользования было перевезено 163,4 млн. тонн грузов. В общем объёме перевозок грузов лидирует трубопроводный транспорт, на долю которого приходится

56,2 % всех отправок грузов, за ним следуют автомобильный, включая ведомственный, (29,6 %) и железнодорожный (14,1 %) транспорт. Суммарный удельный вес речного и воздушного транспорта в структуре перевозок не превышает 0,11 %. Во многом схожие тенденции наблюдаются в перевозках пассажиров. В 2004 году всеми видами транспорта общего пользования было перевезено 119 млн. человек. В структуре перевозок пассажиров наибольший удельный вес имеет автомобильный (автобусный) транспорт, обеспечивший 97,0 % объёма перевозок. Далее со значительным отрывом от него следуют внутренний водный (0,01 %), железнодорожный (2,8 %) и воздушный транспорт (0,2 %).

Эксплуатационная длина железнодорожных путей достигает 2,3 тыс. км, в том числе общего пользования 1671 км. Основу железнодорожной сети республики образует магистраль Котлас - Воркута, входящая в состав Северной железной дороги. От неё отходят тупиковые железнодорожные ветки: Микунь – Сыктывкар, Микунь – Вендинга, Чиньяворык – Тиман, Сосногорск – Троицко-Печорск, Сыня – Усинск и Чум – Лабытнанги. Имеется значительное количество дорог ведомственного пользования.

В соответствии с планами комплексного транспортного освоения территории республики первоочередным объектом железнодорожного строительства в ближайшие годы должна стать межрегиональная железнодорожная магистраль «Белкомур» (Оулу – Архангельск – Сыктывкар – Кудымкар – Пермь). Новый железнодорожный коридор позволит существенно сократить путь и стоимость транспортировки грузов за рубеж через российские порты Баренцева и Белого морей, а также морской порт Оулу (Финляндия) на Балтийском море не только из РК, но и из регионов Урало-Поволжья и Западной Сибири. Для реализации этого важного транспортного проекта создана ОАО «Межрегиональная компания «Белкомур».

Протяжённость трубопроводного транспорта общего пользования, использующегося для перекачки углеводородного сырья от мест добычи к потребителям внутри республики и из других регионов России и стран ближнего зарубежья, составляет 4,4 тыс. км. В РК берут начало магистральные нефтепровод Воей – Ухта – Ярославль и магистральный газопровод «Сияние Севера», по которым нефть и газ поставляются в центральные и северо-западные районы европейской части России, а также в Беларусь и государства Балтии. Часть трубопроводов внутрирайонного значения обеспечивают нефтью и газом внутренних потребителей: Ухтинский НПЗ, Сосногорский ГПЗ, Печорскую ГРЭС, Сосногорскую ТЭЦ-2 и коммунальные хозяйства городов и посёлков городского типа. Строительство второй и третьей ниток системы газопроводов «Сияние Севера» и продление газопровода до Пунги, а затем Медвежьего и Уренгоя превратило республику в ключевой газотранзитный регион. Эта функция окончательно закрепится за ней после завершения строительства и ввода в эксплуатацию магистрального газопровода Ямал – Европа, который пройдёт по территории республики вдоль железнодорожной магистрали Котлас – Воркута. В ближайшем будущем РК превратится в нефтетранзитный регион. Это станет возможным в случае практической реализации проекта ОАО «ЛУКОЙЛ», которым предусматривается строительство транзитного нефтепровода из северной группы месторождений Тимано-Печорской и Западно-Сибирской нефтегазоносных провинций к незамерзающему морскому порту Индига в Ненецком автономном округе на побережье Северного Ледовитого океана, где будет построен нефтяной терминал с пропускной способностью свыше 30 млн. тонн для экспорта сырой нефти танкерами в европейские страны и США.

Недостаточное развитие или отсутствие в ряде районов республики железных и автомобильных дорог отчасти восполняется водным транспортом. Общая длина судоходных рек в пределах республики составляет 6,1 тыс. км, внутренних водных судоходных путей – 2,8 тыс. км. Однако только на 1 тыс. км судоходство возможно в течение всего навигационного периода (река Печора ниже села Дутово и Вычегда ниже устья Локчима). На всю республику приходится один крупный речной порт – Печорский, который относится к Печорскому речному пароходству. По берегам судоходных рек расположены многочисленные, но небольшие пристани и причалы. Важнейшей целью дальнейшего развития речного транспорта республики является обустройство рек и увеличение габаритов судового хода их нижнего течения.

Наиболее динамично развивающийся вид транспорта РК – автомобильный. Он обеспечивает в основном внутриреспубликанские перевозки грузов и пассажиров. Длина автодорог республики равна 11,8 тыс. км, в том числе общего пользования – 6,3 тыс. км. Общая протяжённость дорог с твёрдым покрытием достигает 8,7 тыс. км, из них 5,5 тыс. км – общего пользования. Сеть автодорог общего пользования с твёрдым покрытием наиболее развита в административных районах южной части и практически отсутствует на Крайнем Севере республики, города и районы которых не располагают автодорогами круглогодичного функционирования и отрезаны от магистральных автомобильных дорог республики, имеющих выход к автомобильным и железным дорогам центральных и северо-западных районов европейской части страны. Несмотря на определённые успехи в автодорожном строительстве, сеть автомобильных дорог и транспортная доступность территории республики остаются крайне низкими, что сдерживает освоение её природно-ресурсного потенциала. Вместе с тем, при наличии необходимого финансирования объектами первоочередного автодорожного строительства в республике могли бы стать автомобильные дороги Усть-Кулом – Войвож, Ухта – Печора – Инта – Воркута, Сыктывкар – Троицко-Печорск, Айкино – Кослан.

По территории РК проходит Северный автотранспортный коридор, являющийся стройкой федерального значения. Он должен соединить кратчайшей линией промышленные центры Урала с

портами Белого моря и дать выход через Карелию в скандинавские страны. Строительство этой автомобильной магистрали ведётся в двух направлениях. Кратчайший выход на субъекты Северо-Западного федерального округа должна обеспечить автодорога Сыктывкар – Котлас – Архангельск, а на субъекты Приволжского и Уральского федеральных округов – автодорога Сыктывкар – Кудымкар – Пермь. В рамках развития этого межрегионального автодорожного коридора введены участки дорог в районах административных границ РК с Пермским краем и Архангельской областью.

Бурное развитие авиационного транспорта началось в республике в 1960-е гг. в связи со вступлением промышленности республики в этап интенсивного освоения природных ресурсов. Спад производства, наблюдающийся со второй половины 1985 года, и начавшиеся рыночные преобразования экономики обусловили закрытие ряда аэропортов, значительное уменьшение числа рейсов, сокращение объёмов перевозок пассажиров, грузов и почты. При этом в наибольшей степени пострадали аэропорты местных авиалиний, большинство из которых были закрыты, а оставшиеся резко сократили количество местных авиарейсов. В создавшейся обстановке правительство республики работает над оптимизацией и без того недостаточно разветвлённой региональной сети аэропортов и местных авиалиний. Часть из функционирующих ныне аэропортов предполагается закрыть, другие будут переведены на сезонный режим работы. При этом будут сохранены аэропорты в Сыктывкаре, Ухте и Усинске, на долю которых приходится основной объём авиаперевозок в республике. В государственной поддержке нуждается Усть-Цилемский аэропорт, являющийся практически единственным транспортным путём в этот отдалённый и труднодоступный район республики. В случае возобновления финансирования в ближайшие годы возможно завершение строительства и введение в строй действующих аэропортов «Соколовка» (Сыктывкар) и «Советский» (Воркута).

В настоящее время в республике работают 25 высших учебных заведений (включая филиалы), из которых 18 являются государственными вузами. Наиболее крупные из них – Коми государственный педагогический институт (1932), Сыктывкарский государственный университет (1972), Ухтинский государственный технический университет (1967). На начало 2004-2005 учебного года во всех вузах республики обучалось 35,4 тыс. студентов, в том числе в государственных – 30,4 тыс. студентов. Ежегодно все вузы республики выпускают до 4 тыс. высококвалифицированных специалистов.

В сфере науки и научного обслуживания республики работает около 2,4 тыс. человек. Большинство из них трудится в академических учреждениях Коми научного центра УрО РАН. В настоящее время в его состав входит шесть академических институтов: Институт геологии (1958), Институт биологии (1962), Институт языка, литературы и истории (1970), Институт физиологии (1988), Институт социально-экономических и энергетических проблем Севера (1988), Институт химии (1995).

На начало 2005 года в республике функционировали 444 (включая филиалы) учреждения культурно-досугового типа, 396 общедоступных библиотек, включая Национальную библиотеку РК (1902). В республике работают Коми республиканская филармония (1940) и 5 профессиональных театров: Государственный академический театр драмы имени В.А. Савина (1930), Заполярный театр драмы (1943), Республиканский театр кукол (1955), Государственный театр оперы и балета РК (1958), Республиканский театр фольклора (1992). Расширяется музейная сеть республики, представленная государственными, муниципальными, ведомственными и общественными музеями. В 2004 году в республике работали 21 государственных и муниципальных музеев. В их числе – 16 краеведческих музеев, 2 исторических и по одному природоведческому, искусствоведческому и литературному музею. Крупнейшими государственными музейными учреждениями республики являются Национальный музей РК (1911) и Национальная галерея РК (1943).

Физическая культура и спорт получили развитие в основном в послевоенный период, когда были созданы необходимые условия для выхода спортсменов республики на всесоюзную и международную спортивные арены. На начало 2005 года в республике функционировали 41 детско-юношеских спортивных школ и 53 спортивных клубов по месту жительства и учёбы. В республике культивируются 48 видов спорта. Наиболее популярные из них: лыжные гонки, хоккей с мячом и с шайбой, баскетбол и волейбол, спортивное ориентирование, ритмическая и атлетическая гимнастика, вольная борьба и тяжёлая атлетика. Команды мастеров республики принимают участие в открытых чемпионатах России по хоккею с мячом, баскетболу и волейболу. В распоряжении спортсменов и физкультурников республики находятся 8 стадионов и дворцов спорта, 541 спортивных залов, 38 плавательных бассейнов и 108 лыжных баз. Существующий кадровый потенциал тренеров и созданная материально-техническая спортивная база позволяют вовлечь в регулярные занятия физической культурой и спортом каждого десятого жителя республики.

Республика Коми имеет благоприятные природные и историко-культурные предпосылки для активизации туристской деятельности, которые ещё недостаточно используются для организации внутреннего туризма. Территория республики с давних пор осваивается самостоятельными туристами для проведения пеших, лыжных, водных, автомобильных, мотоциклетных и велосипедных маршрутов и походов различных категорий трудности. Традиционно их привлекают живописные места и уникальные памятники природы Полярного, Приполярного и Северного Урала. Большие возможности для развития организованного и самостоятельного туризма открылись в связи с организацией Национального природного

парка «Югд ва». В то же время гостей республики могут заинтересовать многочисленные археологические и культурно-исторические памятники, архитектурные ансамбли и достопримечательности города-мемориала Воркуты, столицы республики Сыктывкара и индустриальной Ухты, история и архитектура Ульяновского и Кытловского монастырей, этнографический музей под открытым небом в селе Усть-Вымь. Создание в республике высокоэффективного и конкурентоспособного туристического комплекса позволит обеспечить необходимые условия для удовлетворения потребностей местного населения, российских и иностранных туристов в разнообразных туристских услугах.

## **ВНУТРЕННИЕ РАЗЛИЧИЯ И ТЕРРИТОРИАЛЬНАЯ СТРУКТУРА ХОЗЯЙСТВА**

Таксономические единицы интегрального экономического районирования на территории республики имеют ранг экономических подрайонов и экономических микрорайонов Северного экономического района. Экономические подрайоны и микрорайоны представляют собой иерархически взаимосвязанные территориально целостные части хозяйства республики, отвечающие требованиям экономической целесообразности и оптимизации территориального управления экономикой. В рамках данного административно-экономического районирования можно успешно решать многие важнейшие социально-экономические проблемы, относящиеся к компетенции Правительства РК, городских округов и муниципальных районов. Выделение экономических районов позволяет оптимизировать народнохозяйственную специализацию республики, осуществить централизацию управления развитием взаимосвязанных отраслей и производств, организовать эффективное внутрирайонное территориальное разделение труда. Научно обоснованное экономическое районирование способствует совершенствованию внутриреспубликанских транспортно-хозяйственных, производственных и трудовых связей, рационализации территориальной структуры материального производства и непроизводственной сферы. В границах экономического микрорайона возможно формирование более или менее замкнутой территориально-производственной системы с рациональной сбалансированностью производства и потребления, а также локальной системы расселения и культурно-бытового обслуживания населения.

На начальных этапах формирования регионального народно-хозяйственного комплекса обозначились два экономических подрайона с ярко выраженной производственной специализацией: Вычегодский лесопромышленный и Тимано-Печорский топливно-энергетический. По мере роста экономического потенциала, интенсивности процесса хозяйственного освоения и транспортной освоенности территории республики появилась необходимость в дробном экономическом районировании. В настоящее время при разработке долгосрочных прогнозов социально-экономического развития производительных сил, схем и проектов районных планировок, территориально-отраслевых программ в пределах РК выделяют три экономических подрайона: Вычегодско-Мезенский, Ижмо-Печорский и Инта-Воркутинский. В основе каждого из них лежит профилирующий межотраслевой или отраслевой комплекс, имеющий межрайонное значение. Вычегодско-Мезенский экономический подрайон имеет ярко выраженный лесопромышленный профиль, Ижмо-Печорский – нефтегазопромышленный, Инта-Воркутинский – углепромышленный. В составе Вычегодско-Мезенского экономического подрайона выделяют Сыктывкарский, Княжпогостский, Удорский, Верхневычегодский, Юго-Западный экономические микрорайоны, Ижмо-Печорского подрайона – Ухтинский, Верхнепечорский, Печоро-Усинский и Ижма-Цилемский экономические микрорайоны, Инта-Воркутинского подрайона – Интинский и Воркутинский экономические микрорайоны.

В промышленности Вычегодско-Мезенского экономического подрайона ведущую роль играют отрасли лесопромышленного комплекса. Все стадии лесопромышленного производства от лесозаготовок до деревообработки и лесопереработки получили развитие только в Сыктывкарском экономическом микрорайоне, в котором сосредоточено всё республиканское производство фанеры и целлюлозно-бумажной продукции. Верхневычегодский, Удорский и Юго-Западный экономические микрорайоны специализируются на лесозаготовках, а Княжпогостский – на деревообрабатывающей промышленности, основу которой составляет древесноплитное производство. В обозримой перспективе подрайон сохранит лесопромышленный профиль. Однако в ближайшие годы основная специализация будет дополнена горнорудной промышленностью, получившей развитие в Княжпогостском экономическом подрайоне в связи с разработкой Вежаю-Ворыквинского месторождения бокситов.

Профилирующее значение в хозяйстве Ижмо-Печорского экономического подрайона имеет нефтегазопромышленный комплекс. В настоящее время добыча углеводородного сырья ведётся или намечается на территории всех городских округов и муниципальных районов этого экономического подрайона, но более характерна для Ухтинского и Печоро-Усинского экономических микрорайонов, где представлены основные предприятия по добыче и переработке углеводородного сырья. Промышленная специализация Ижма-Цилемского экономического микрорайона связана с пищевой промышленностью, а Верхнепечорского – с лесозаготовительной промышленностью. В обозримой перспективе Ижмо-Печорский подрайон сохранит нефтегазопромышленный профиль. Однако в перспективе сложившуюся специализацию подрайона дополняют энергоёмкие производства цветной металлургии, представленные всеми стадиями титановой и алюминиевой промышленности.

В отраслевой структуре промышленности Инта-Воркутинского экономического подрайона доминирует топливная промышленность, а в её составе – угольная промышленность, являющаяся отраслью специализации Воркуты и Инты. В последние десятилетия отраслевой состав экономического подрайона расширился за счёт отраслей горнодобывающей промышленности, связанных с добычей и обогащением баритов, железных и марганцевых руд. При схожести отраслевой структуры Воркутинского и Интинского экономических микрорайонов более разнообразен отраслевой состав Интинского экономического микрорайона, где ныне развиваются также нефтедобывающая и горнорудная промышленность. Ныне в Инта-Воркутинском экономическом подрайоне полностью концентрируются добыча и обогащение угля, марганцевых и железных руд, жильного кварца и баритов, а также всё производство цемента в республике.

## **ЭКОЛОГИЧЕСКОЕ СОСТОЯНИЕ ТЕРРИТОРИИ И ПРИРОДООХРАННАЯ ДЕЯТЕЛЬНОСТЬ**

Наибольшему антропогенному воздействию и техногенному загрязнению подвергаются территории, находящиеся в зоне влияния Ухтинско-Сосногорского, Воркутинского и Сыктывкарского хозяйственных узлов, а также территории Интинского, Усинского, Вуктыльского и Княжпогостского районов, где концентрируется добыча топливно-энергетических и минерально-сырьевых ресурсов. Количество нарушенных в результате хозяйственной деятельности земель в последние годы сохраняется на уровне 16–18 тыс. га, а площадь рекультивированных земель составляет 1–2 тыс. га в год. Между тем, к настоящему времени РК остается одним из наименее освоенных в хозяйственном отношении регионов европейской части РФ с относительно малонарушенным природным ландшафтом. Природно-территориальные комплексы, полностью измененные антропогенной деятельностью (территории населённых пунктов, пахотные земли, не восстановившиеся лесные вырубki, земли промышленности и транспорта) занимают менее 2 % площади РК, в том числе, селитебные территории – 0,5 %. Примерно треть территории республики охватывают природно-территориальные комплексы, испытывающие опосредованное антропогенное воздействие. В их числе: сенокосы, пастбища, рыбопромысловые и охотничьи угодья, площади ежегодно вырубаемых лесов, рекреационные территории и ландшафты, подвергающиеся техногенному процессу. В относительной неприкосновенности ныне находится около 2/3 территории РК, где антропогенные изменения носят пока локальный характер. Они связаны с появлением техногенных комплексов в местах добычи полезных ископаемых и заготовок древесины, деградацией лесного фонда в местах интенсивной эксплуатации наиболее производительных спелых и перестойных древостоев, изменением на значительных площадях гидрологического режима и естественных ландшафтов под влиянием мелиоративных работ, нарушениями в животном мире, вследствие изменения условий обитания животных.

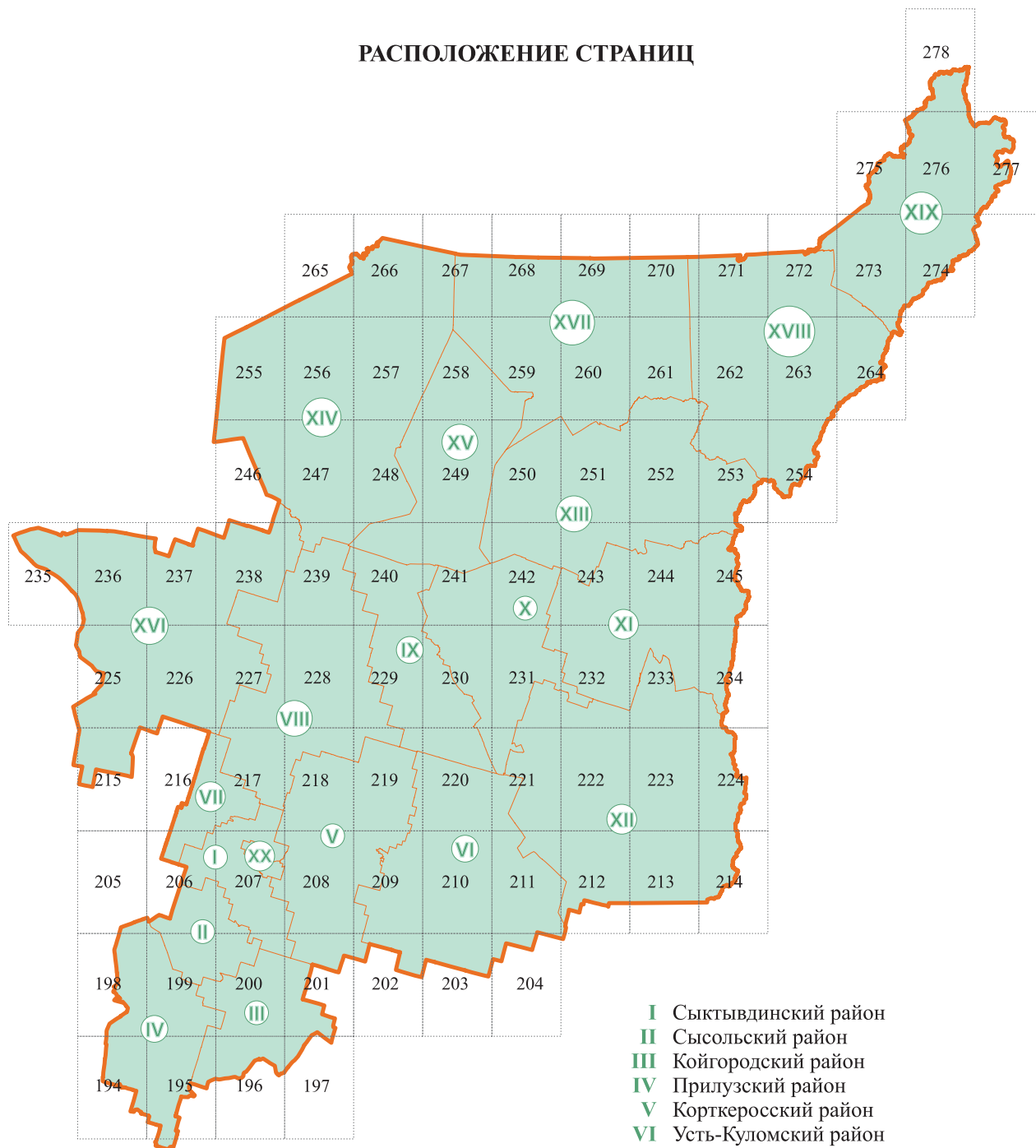
Экологическая политика Правительства республики направлена на улучшение экологической обстановки в регионе, сохранение и развитие природно-территориальных комплексов, охрану здоровья населения и обеспечение благоприятных условий для проживания людей. Для принятия оптимальных решений на всех уровнях управления требуется достоверная информация о состоянии, динамике и экономической оценке природных ресурсов республики. С этой целью в 1993 году при Президиуме Верховного Совета Республики Коми была создана Комиссия по изучению естественных производительных сил (КЕПС) РК. Следующим шагом в направлении надёжного научно-информационного обеспечения для принятия управленческих решений стала организация в 1994 году Автоматизированной геоинформационной кадастровой системы (АГИКС) РК, переименованной в 2004 году в Государственное учреждение (ГУ) РК «Территориальный фонд информации по природным ресурсам и охране окружающей среды Республики Коми». За 10 лет существования этого учреждения накоплен значительный объём информации, который может быть использован в текущей практической работе министерств, агентств, предприятий и организаций. Одной из важнейших задач ГУ РК «Территориальный фонд информации по природным ресурсам и охране окружающей среды Республики Коми» является оценка перспектив развития районов республики, их природно-ресурсного потенциала и направлений его практического использования. Для проведения такой оценки потребуются создание специальной геоинформационной системы, включающей сведения природно-ресурсного и социально-экономического характера о каждом городском округе и муниципальном районе республики.

Кандидат географических наук  
А.П. Обедков



# СХЕМЫ ГРАНИЦ АДМИНИСТРАТИВНО-ТЕРРИТОРИАЛЬНЫХ ОБРАЗОВАНИЙ И АДМИНИСТРАТИВНЫХ ТЕРРИТОРИЙ

## РАСПОЛОЖЕНИЕ СТРАНИЦ



- I** Сыктывдинский район
- II** Сысольский район
- III** Койгородский район
- IV** Прилузский район
- V** Корткеросский район
- VI** Усть-Куломский район
- VII** Усть-Вымский район
- VIII** Княжпогостский район
- IX** грз Ухта с подч. терр.
- X** грз Сосногорск с подч. терр.
- XI** грз Вуктыл с подч. терр.
- XII** Троицко-Печорский район
- XIII** грз Печора с подч. терр.
- XIV** Усть-Цилемский район
- XV** Ижемский район
- XVI** Удорский район
- XVII** грз Усинск с подч. терр.
- XVIII** грз Инта с подч. терр.
- XIX** грз Воркута с подч. терр.
- XX** грз Сыктывкар с подч. терр.


## НОМЕРА И НАЗВАНИЯ ЛЕСХОЗОВ И ЛЕСНИЧЕСТВ

<b>Айкинский лесхоз</b>	<b>Комсомольский лесхоз</b>	<b>Сторожевский лесхоз</b>	<b>Усть-Цилемский лесхоз</b>
1 <sup>1</sup> Вежайское	9 <sup>1</sup> Верхне-Печорское	18 <sup>1</sup> Сывьодорское	27 <sup>1</sup> Бугаевское
1 <sup>2</sup> Микуньское	9 <sup>2</sup> Комсомольское	18 <sup>2</sup> Богородское	27 <sup>2</sup> Усть-Цилемское
1 <sup>3</sup> Айкинское	9 <sup>3</sup> Курьинское	18 <sup>3</sup> Нившерское	27 <sup>3</sup> Пижемское
1 <sup>4</sup> Мадмасское	9 <sup>4</sup> Якшинское	18 <sup>4</sup> Подбельское	<b>Мещурский лесхоз</b>
1 <sup>5</sup> Жешартское	9 <sup>5</sup> Знаменское	18 <sup>5</sup> Сторожевское	28 <sup>1</sup> Верхне-Вымское
1 <sup>6</sup> Семуковское		18 <sup>6</sup> Керосское	28 <sup>2</sup> Мещурское
<b>Национальный парк</b>	<b>Койгородский лесхоз</b>	<b>Сыктывкарский лесхоз</b>	28 <sup>3</sup> Ветьюнское
2 <sup>1</sup> Кожимское	10 <sup>1</sup> Палаузское	19 <sup>1</sup> Эжвинское	28 <sup>4</sup> Турьинское
2 <sup>2</sup> Косьюнское	10 <sup>2</sup> Гривенское	19 <sup>2</sup> Трехозерное	<b>Междуреченский лесхоз</b>
2 <sup>3</sup> Сынинское	10 <sup>3</sup> Ужгинское	19 <sup>3</sup> Сыктывкарское	29 <sup>1</sup> Селоговжское
2 <sup>4</sup> Аранецкое	10 <sup>4</sup> Койгородское	19 <sup>4</sup> Краснозатонское	29 <sup>2</sup> Едвинское
2 <sup>5</sup> Патокское	10 <sup>5</sup> Кобринское	19 <sup>5</sup> Ньючимское	29 <sup>3</sup> Мозындорское
2 <sup>6</sup> Нижне-Щугорское	<b>Корткеросский лесхоз</b>	19 <sup>6</sup> Вильгортское	29 <sup>4</sup> Вожское
2 <sup>7</sup> Подчерское	11 <sup>1</sup> Маджское	<b>Сыктывдинский лесхоз</b>	29 <sup>5</sup> Верхне-Вашкинское
2 <sup>8</sup> Верхне-Щугорское	11 <sup>2</sup> Пезмогское	20 <sup>1</sup> Часовское	<b>Усинский лесхоз</b>
2 <sup>9</sup> Верхне-Кожимское	11 <sup>3</sup> Корткеросское	20 <sup>2</sup> Слудское	30 <sup>1</sup> Мутно-Материкское
<b>Вуктыльский лесхоз</b>	11 <sup>4</sup> Усть-Локчимское	20 <sup>3</sup> Шиладорское	30 <sup>2</sup> Усинское
3 <sup>1</sup> Усть-Войское	11 <sup>5</sup> Позтыкеросское	20 <sup>4</sup> Веселовское	30 <sup>3</sup> Усть-Усинское
3 <sup>2</sup> Щугорское	11 <sup>6</sup> Веселовское	20 <sup>5</sup> Ибское	<b>Прутский лесхоз</b>
3 <sup>3</sup> Подчерское	<b>Летский лесхоз</b>	20 <sup>6</sup> Ясногское	31 <sup>1</sup> Крутоборское
3 <sup>4</sup> Лемтское	12 <sup>1</sup> Верхолузское	<b>Сысольский лесхоз</b>	31 <sup>2</sup> Ньюмыдское
3 <sup>5</sup> Дутовское	12 <sup>2</sup> Тылайское	21 <sup>1</sup> Чухломское	31 <sup>3</sup> Климовское
3 <sup>6</sup> Вуктыльское	12 <sup>3</sup> Ловлинское	21 <sup>2</sup> Копсинское	31 <sup>4</sup> Вочевское
3 <sup>7</sup> Шердинское	12 <sup>4</sup> Летское	21 <sup>3</sup> Визингское	<b>Локчимский лесхоз</b>
3 <sup>8</sup> Верхнешугорское	12 <sup>5</sup> Мутницкое	21 <sup>4</sup> Исаневское	32 <sup>1</sup> Мординское
<b>Ертомский лесхоз</b>	12 <sup>6</sup> Слудское	21 <sup>5</sup> Куратовское	32 <sup>2</sup> Четдинское
4 <sup>1</sup> Чупровское	<b>Печорский лесхоз</b>	21 <sup>6</sup> Пыелдинское	32 <sup>3</sup> Намское
4 <sup>2</sup> Важгортское	13 <sup>1</sup> Левобережное	21 <sup>7</sup> Заозерское	32 <sup>4</sup> Лопыдинское
4 <sup>3</sup> Пучкомское	13 <sup>2</sup> Канинское	<b>Троицко-Печорский лесхоз</b>	<b>Чернамский лесхоз</b>
4 <sup>4</sup> Чимское	13 <sup>3</sup> Сынинское	22 <sup>1</sup> Митрофановское	33 <sup>1</sup> Усть-Вымское
4 <sup>5</sup> Ертомское	13 <sup>4</sup> Концеборское	22 <sup>2</sup> Русановское	33 <sup>2</sup> Часовское
4 <sup>6</sup> Солнечное	13 <sup>5</sup> Интинское	22 <sup>3</sup> Нижне-Омринское	33 <sup>3</sup> Зареченское
4 <sup>7</sup> Благоевское	<b>Печоро-Ильчский лесхоз</b>	22 <sup>4</sup> Троицко-Печорское	
4 <sup>8</sup> Усть-Вачергское	14 <sup>1</sup> Еремеевское	22 <sup>5</sup> Белоборское	
<b>Железнодорожный лесхоз</b>	14 <sup>2</sup> Большелягское	<b>Удорский лесхоз</b>	<b>Печоро-Ильчский заповедник</b>
5 <sup>1</sup> Чинья-Ворыкское	14 <sup>3</sup> Усть-Ильчское	23 <sup>1</sup> Пыское	34 <sup>1</sup> Верхне-Ильчское
5 <sup>2</sup> Вожаельское	14 <sup>4</sup> Приуральское	23 <sup>2</sup> Верхне-Мезенское	34 <sup>2</sup> Егро-Лягское
5 <sup>3</sup> Ропчинское	14 <sup>5</sup> Пальюское	23 <sup>3</sup> Селибское	34 <sup>3</sup> Нижне-Ильчское
5 <sup>4</sup> Синдорское	<b>Помоздинский лесхоз</b>	23 <sup>4</sup> Глотовское	34 <sup>4</sup> Верхне-Печорское
5 <sup>5</sup> Княжпогостское	15 <sup>1</sup> Вольское	23 <sup>5</sup> Косланское	34 <sup>5</sup> Якшинское
5 <sup>6</sup> Чубское	15 <sup>2</sup> Пузлинское	23 <sup>6</sup> Бутканское	<b>Ухтинский учебно-опытный лесхоз</b>
5 <sup>7</sup> Сереговское	15 <sup>3</sup> Вольдинское	<b>Усть-Куломский лесхоз</b>	36 Ухтинский учебно-опытный лесхоз
5 <sup>8</sup> Трактовское	15 <sup>4</sup> Помоздинское	24 <sup>1</sup> Озьягское	
5 <sup>9</sup> Кылтвовское	15 <sup>5</sup> Велико-Польское	24 <sup>2</sup> Кужбинское	
<b>Ижемский лесхоз</b>	15 <sup>6</sup> Пожегодское	24 <sup>3</sup> Деревянское	
6 <sup>1</sup> Щеляюрское	<b>Прилузский лесхоз</b>	24 <sup>4</sup> Усть-Куломское	
6 <sup>2</sup> Ижемское	16 <sup>1</sup> Лоемское	24 <sup>5</sup> Керчомское	
6 <sup>3</sup> Мошьюгское	16 <sup>2</sup> Спаспорубское	<b>Усть-Немский лесхоз</b>	
<b>Каджеромский лесхоз</b>	16 <sup>3</sup> Занульское	25 <sup>1</sup> Тимшерское	
7 <sup>1</sup> Березовское	16 <sup>4</sup> Объячевское	25 <sup>2</sup> Мылвинское	
7 <sup>2</sup> Каджеромское	16 <sup>5</sup> Лопьинское	25 <sup>3</sup> Шерьягское	
7 <sup>3</sup> Чикшинское	16 <sup>6</sup> Ношульское	25 <sup>4</sup> Усть-Немское	
7 <sup>4</sup> Зеленоборское	16 <sup>7</sup> Матяшское	25 <sup>5</sup> Немское	
7 <sup>5</sup> Таловское	<b>Сосногорский лесхоз</b>	25 <sup>6</sup> Смолянское	
7 <sup>6</sup> Ираельское	17 <sup>1</sup> Ираельское	<b>Ухтинский лесхоз</b>	
<b>Кажимский лесхоз</b>	17 <sup>2</sup> Малоперское	26 <sup>1</sup> Кедвинское	
8 <sup>1</sup> Нючпасское	17 <sup>3</sup> Усть-Ухтинское	26 <sup>2</sup> Сюзьонское	
8 <sup>2</sup> Кажимское	17 <sup>4</sup> Айювинское	26 <sup>3</sup> Тобысьское	
8 <sup>3</sup> Туруньинское	17 <sup>5</sup> Висское	26 <sup>4</sup> Ухтинское	
8 <sup>4</sup> Комское	17 <sup>6</sup> Нижне-Одесское	26 <sup>5</sup> Городское	
	17 <sup>7</sup> Пожнинское	26 <sup>6</sup> Боровское	
	17 <sup>8</sup> Вой-Вожское	26 <sup>7</sup> Извайльское	
	17 <sup>9</sup> Конаш-Ельское		

Примечание – наименования лесхозов и лесничеств приведены в соответствии с материалами лесоустройства.

## УСЛОВНЫЕ ОБОЗНАЧЕНИЯ

### *Административно-территориальные образования и административные территории*



административные территории



межселенные территории в составе районов

*с Уег с подч. терр.  
грз Ухта с прил. терр.*

наименования административных территорий

**Троицко-Печорск**

наименования административных центров

### *Границы Республики Коми, административно-территориальных образований и административных территорий*



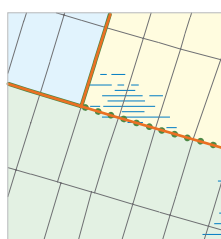
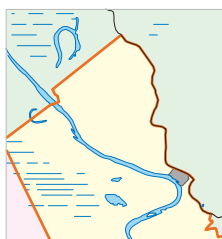
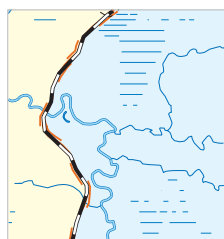
граница Республики Коми

границы административно-территориальных образований

границы административных территорий

*Границы административно-территориальных образований и административных территорий, проходящие по*

а) железной дороге    б) автомобильной дороге    в) лесохозяйственной границе    г) гидрографическому объекту



### *Населённые пункты*



городские

сельские

**Троицко-Печорск**

наименования населённых пунктов

Большая Сойва



ст Нибель

железнодорожные станции  
и их наименования

### *Гидрография*



озёра, водохранилища



реки, ручьи, каналы



болота

*Сысола*

наименования гидрографических объектов

### *Дороги*

*автомобильные*



с усовершенствованным покрытием  
с покрытием  
без покрытия  
сезонного действия

*железные*



ширококолейные  
узкоколейные  
недействующие или разобранные

### *Лесохозяйственные границы*



границы лесхозов

границы лесничеств



кварталы лесоустройной квартальной сети и их номера



лесоустройные урочища и их номера

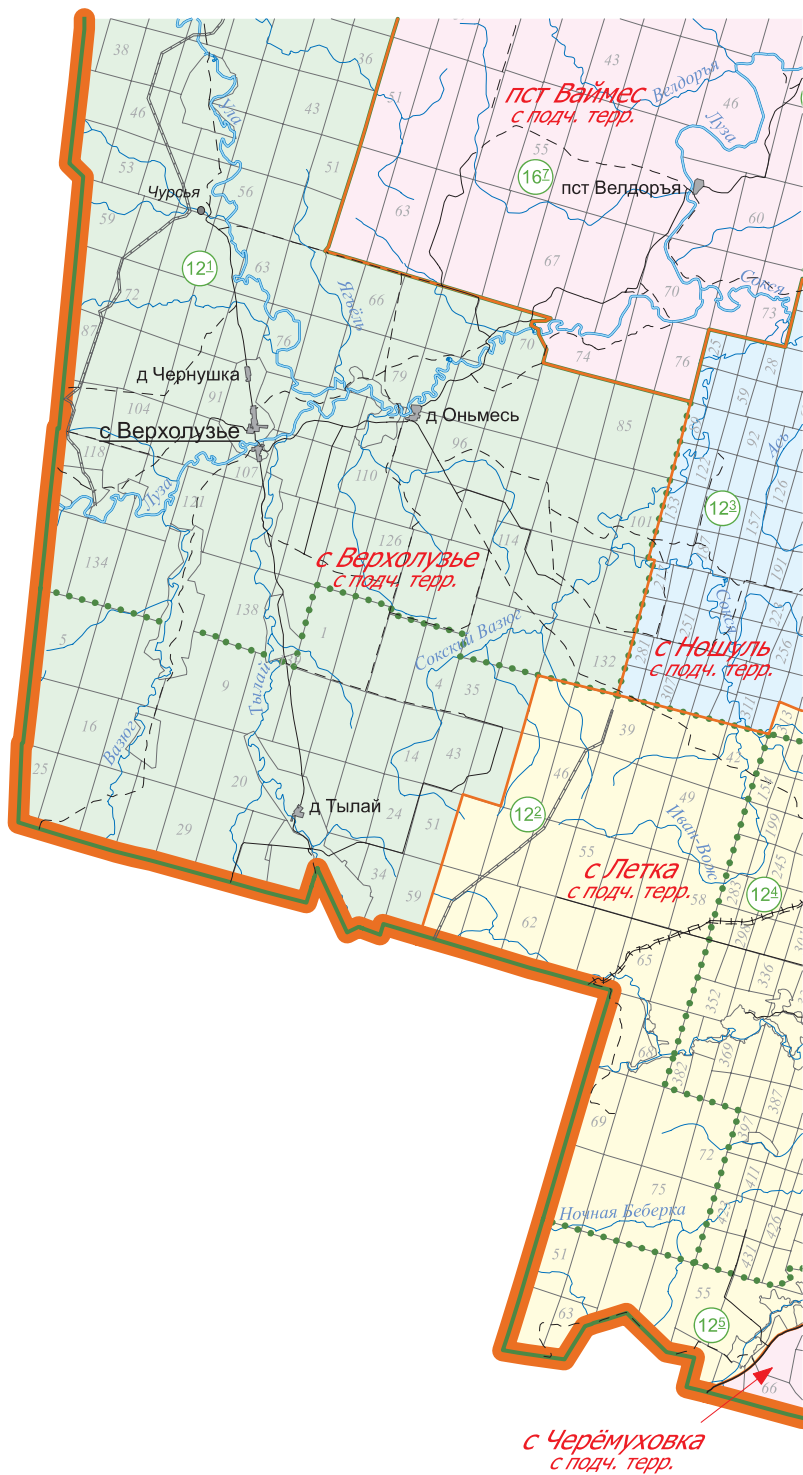


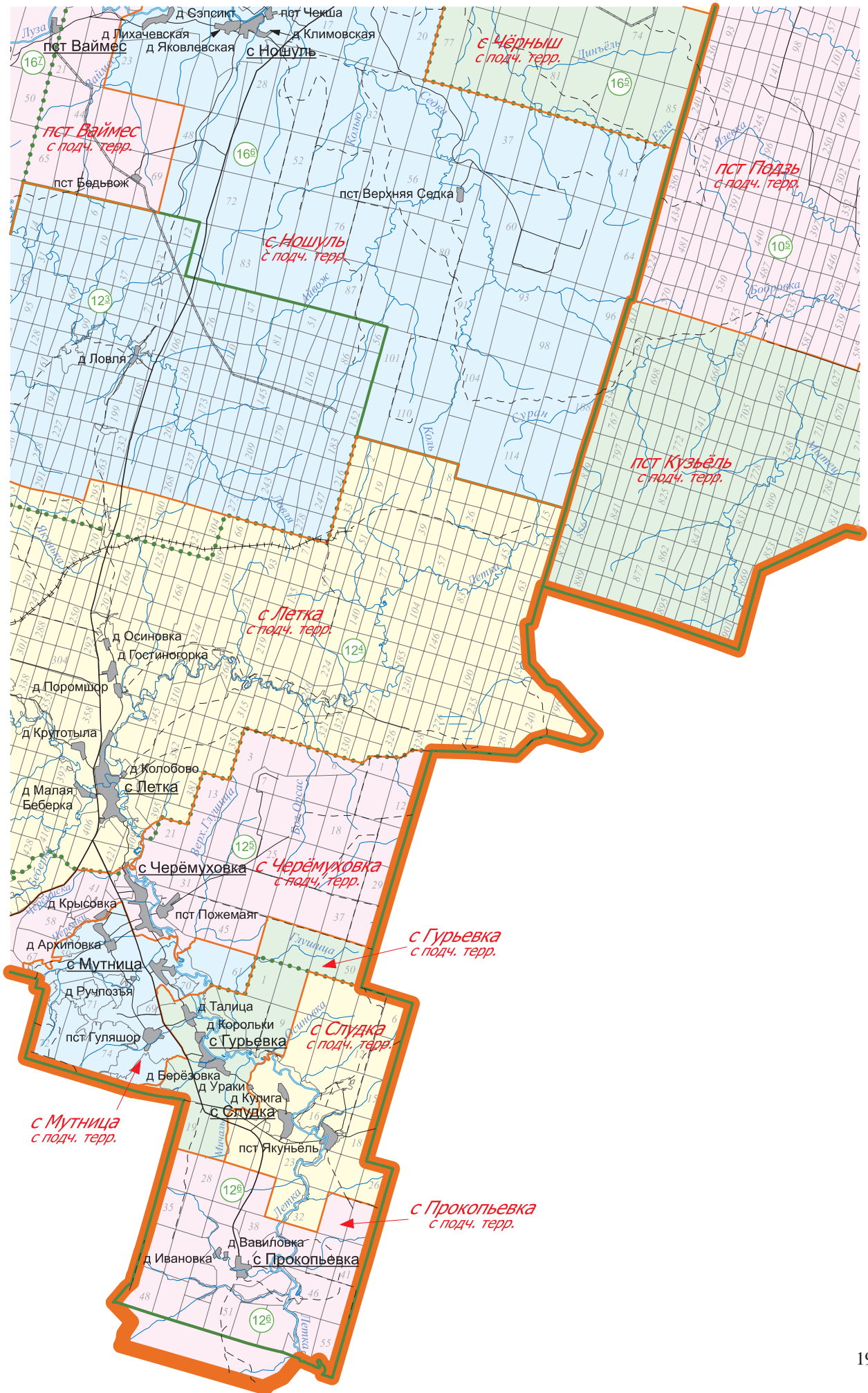
условные номера лесхозов и лесничеств

*(большими цифрами обозначены номера лесхозов, малыми - номера лесничеств)*

**МАСШТАБ 1 : 400 000**

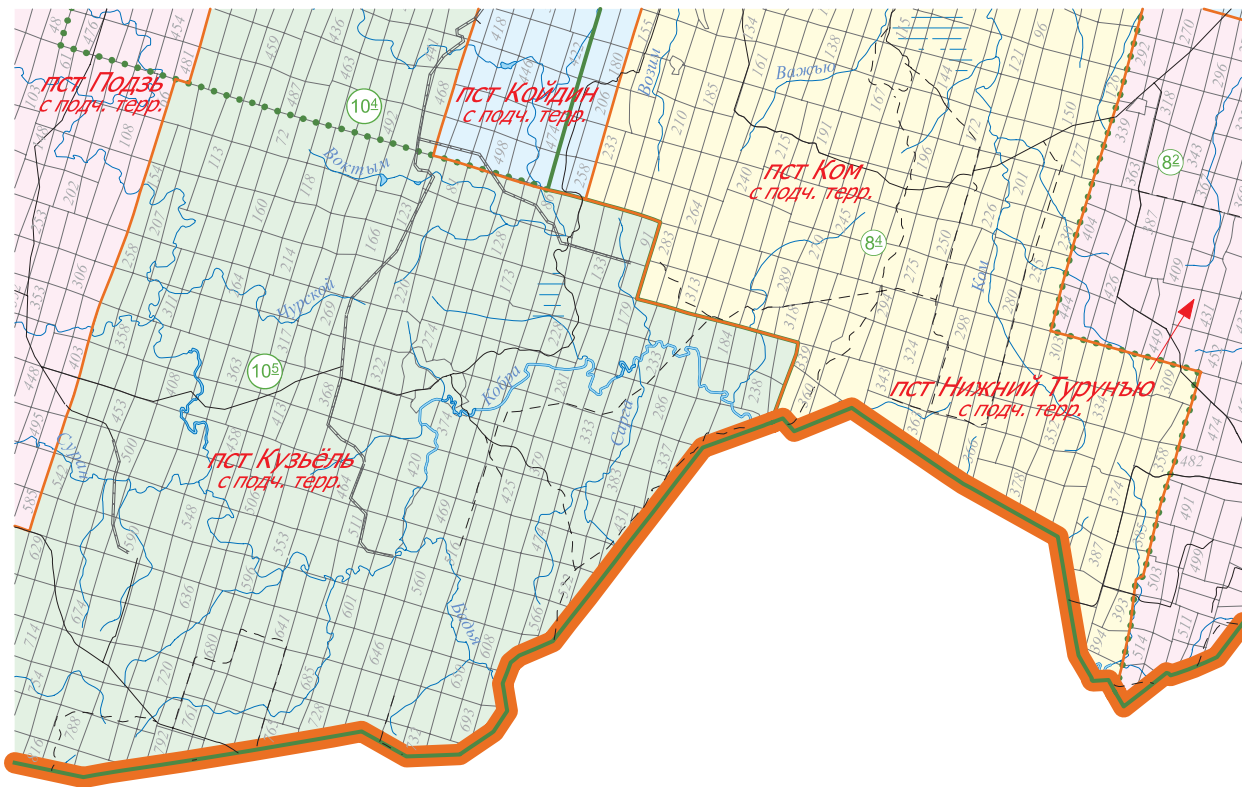
Состояние местности 2005 г.

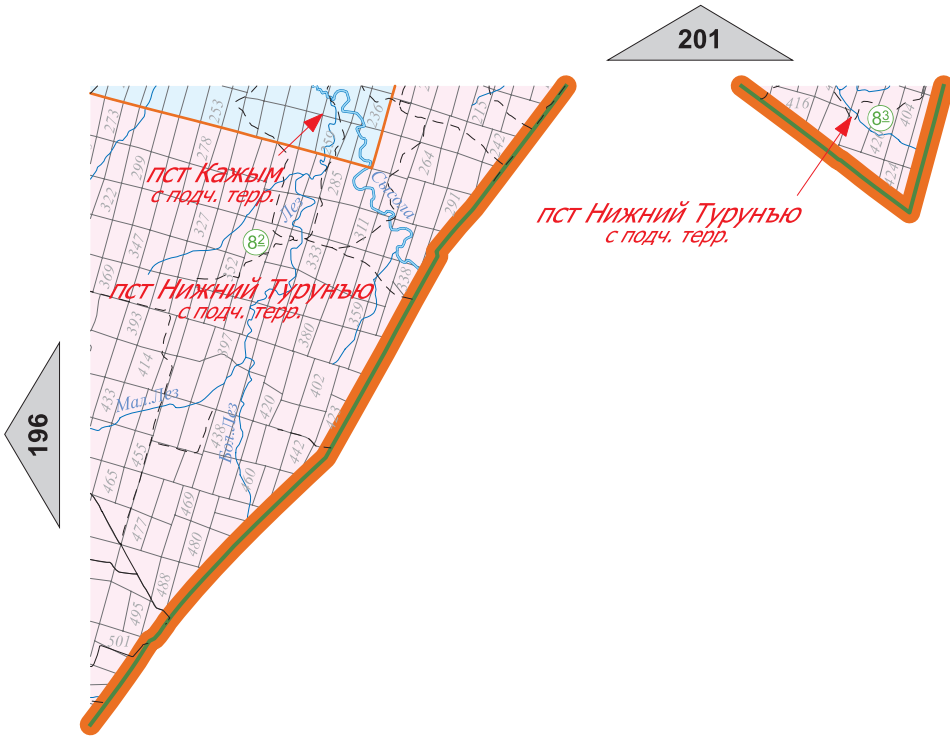


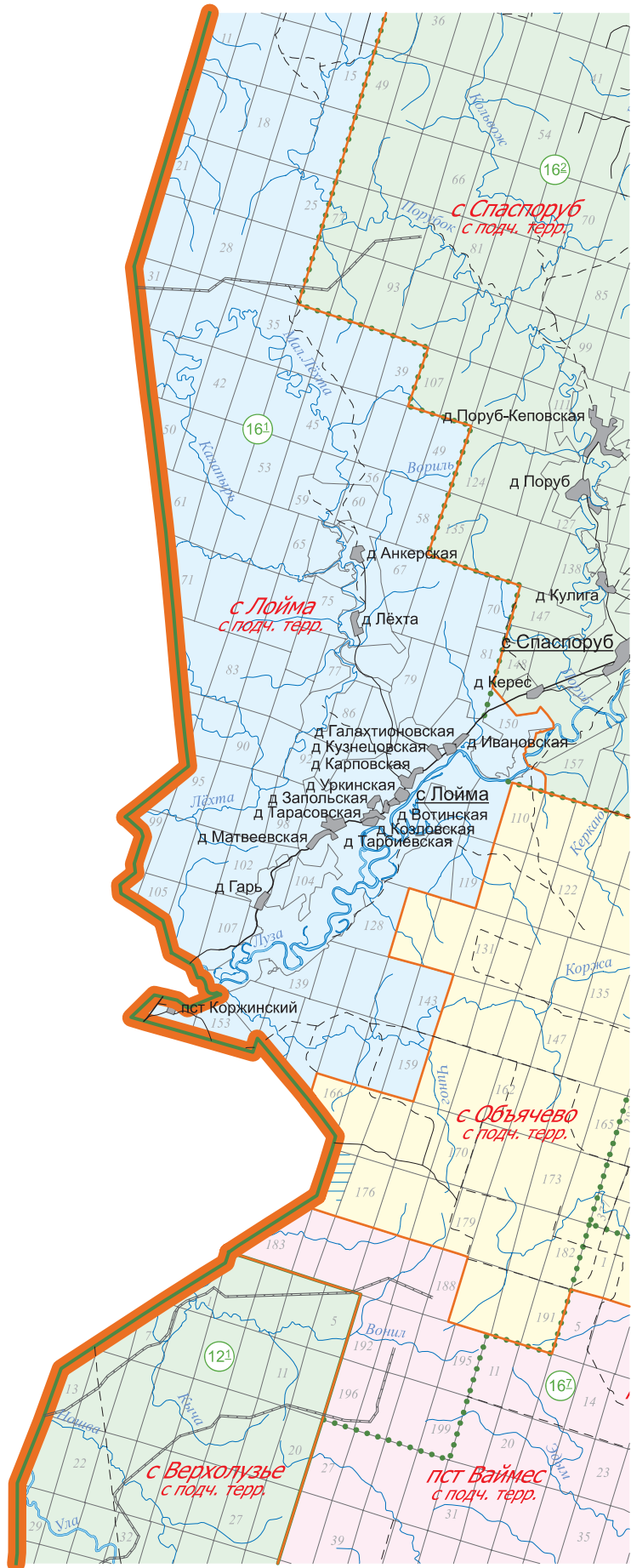


194

196

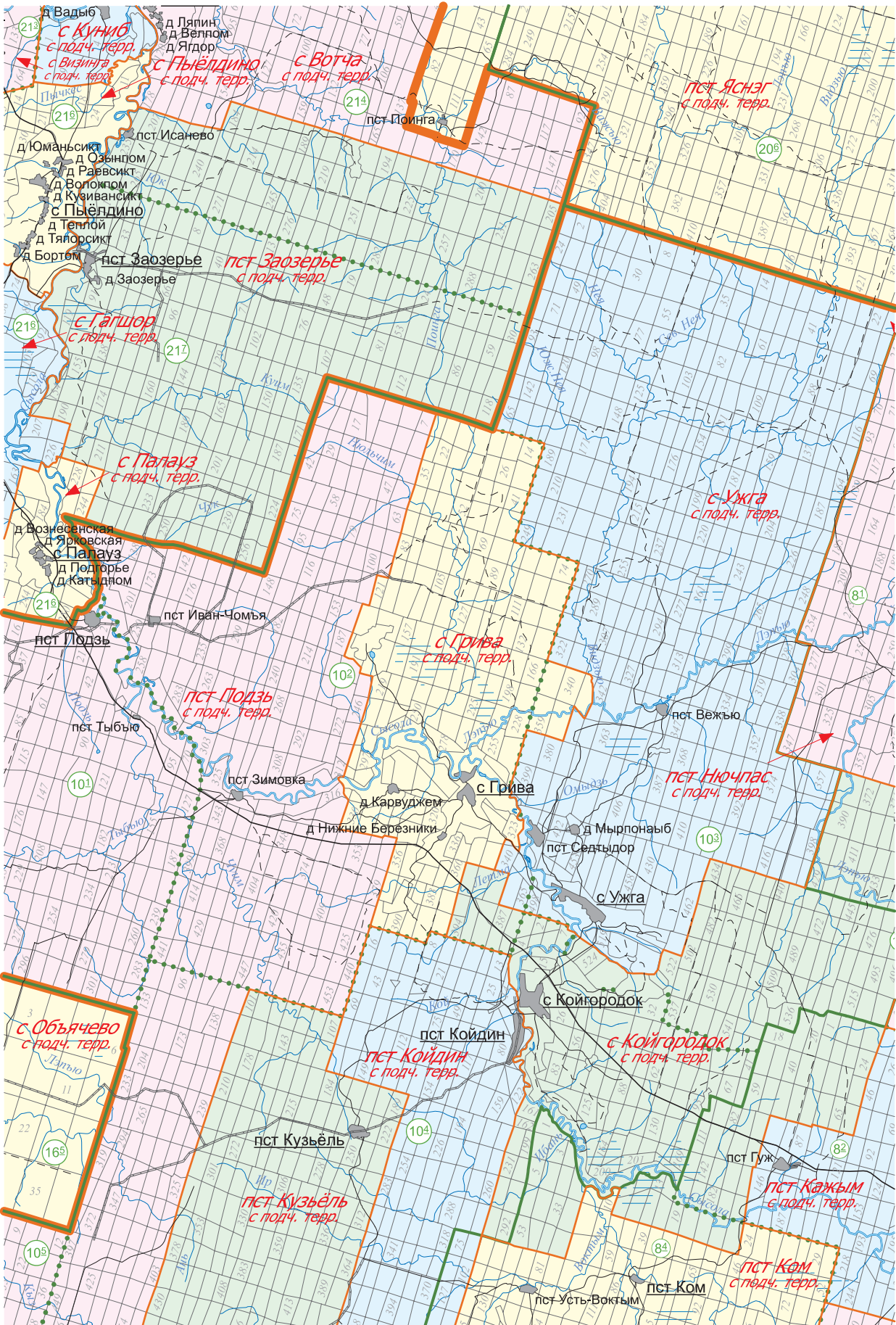


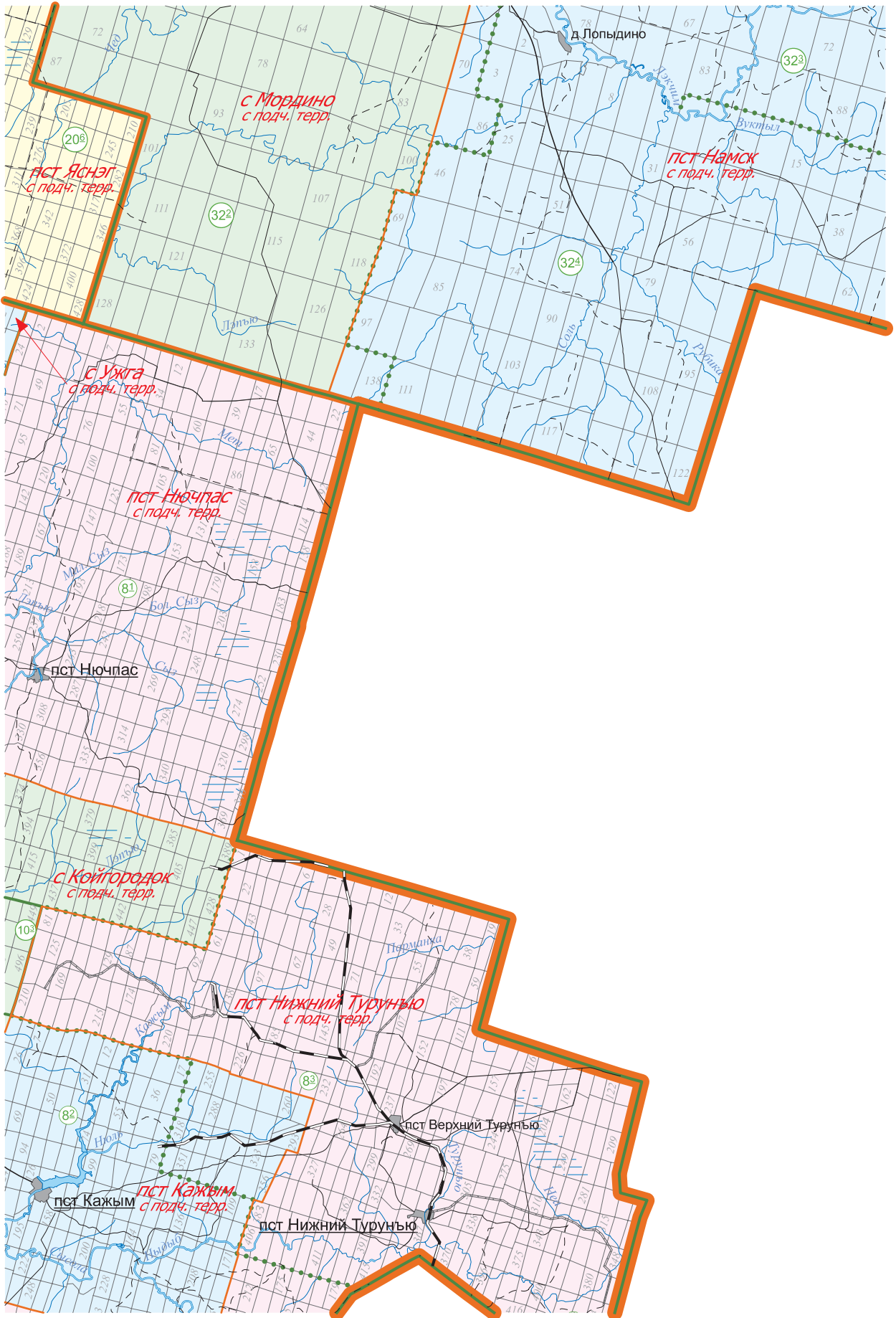


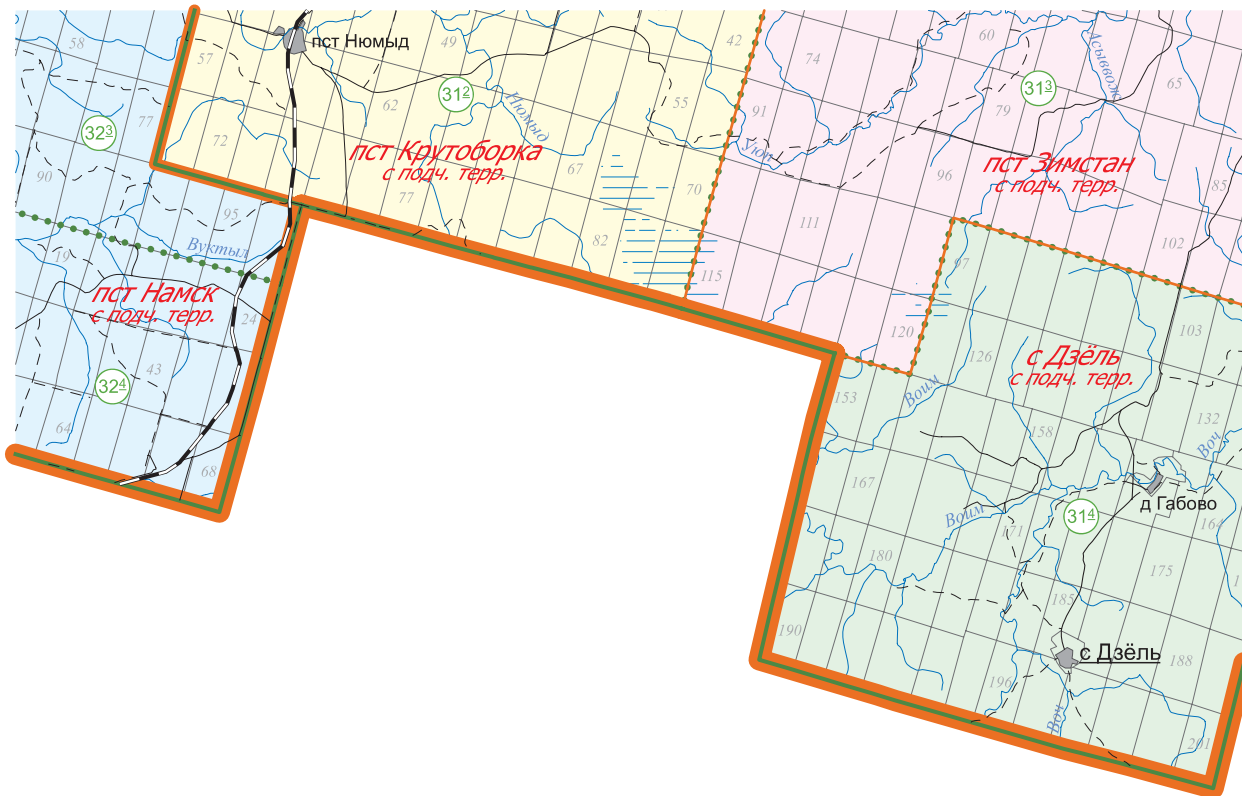


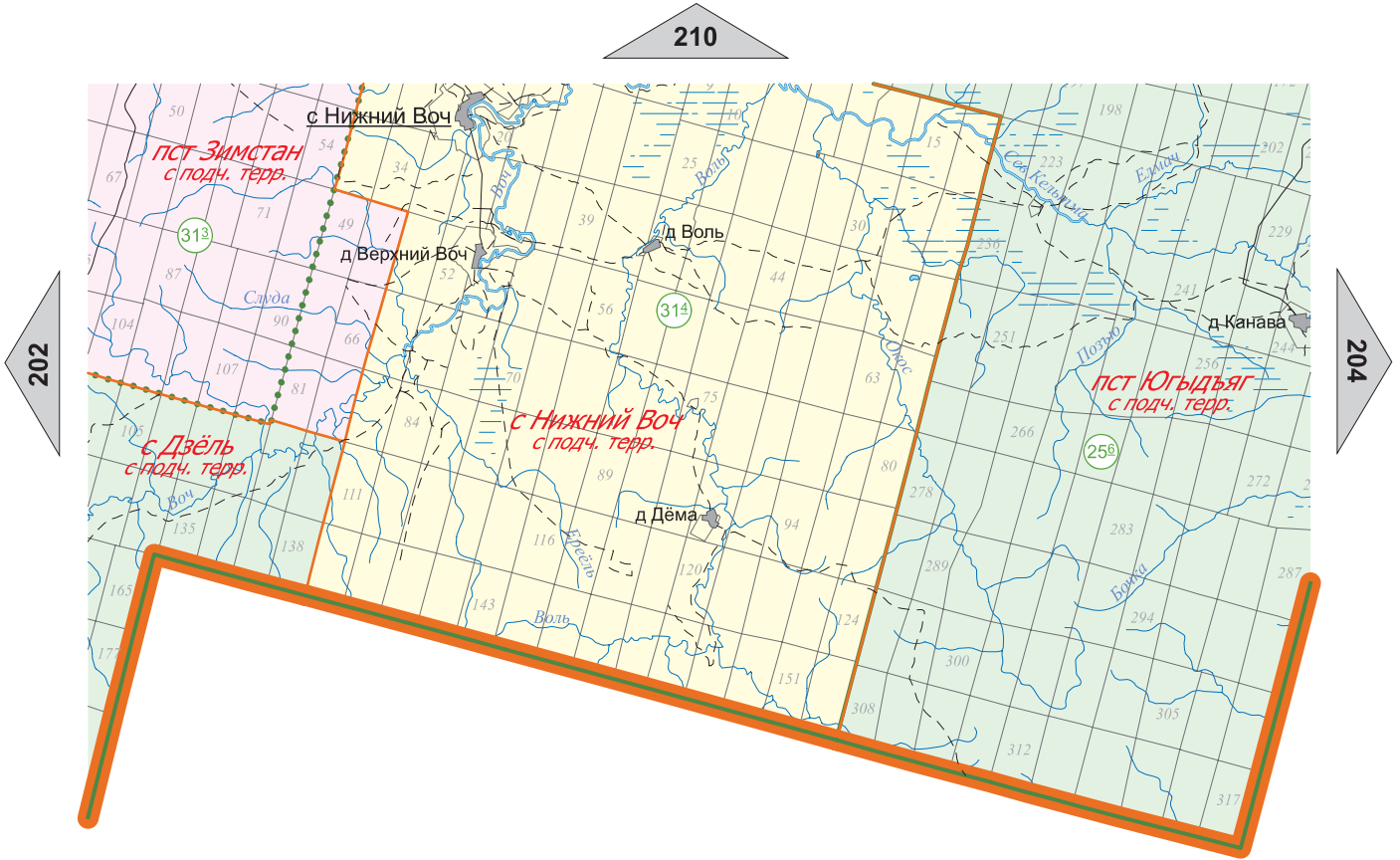






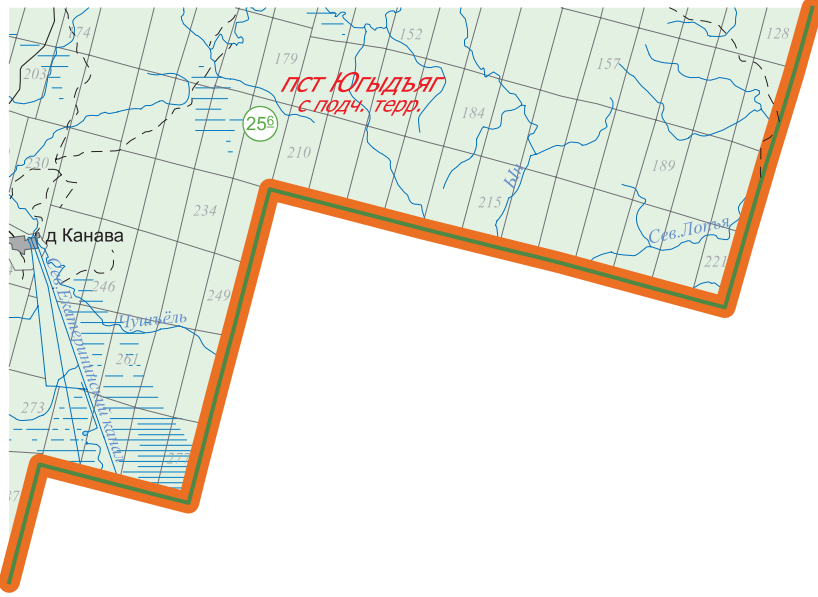


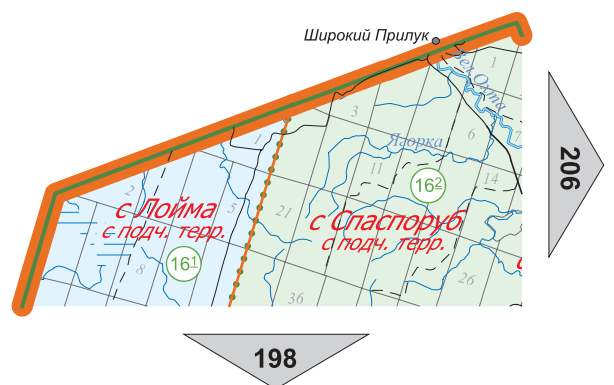


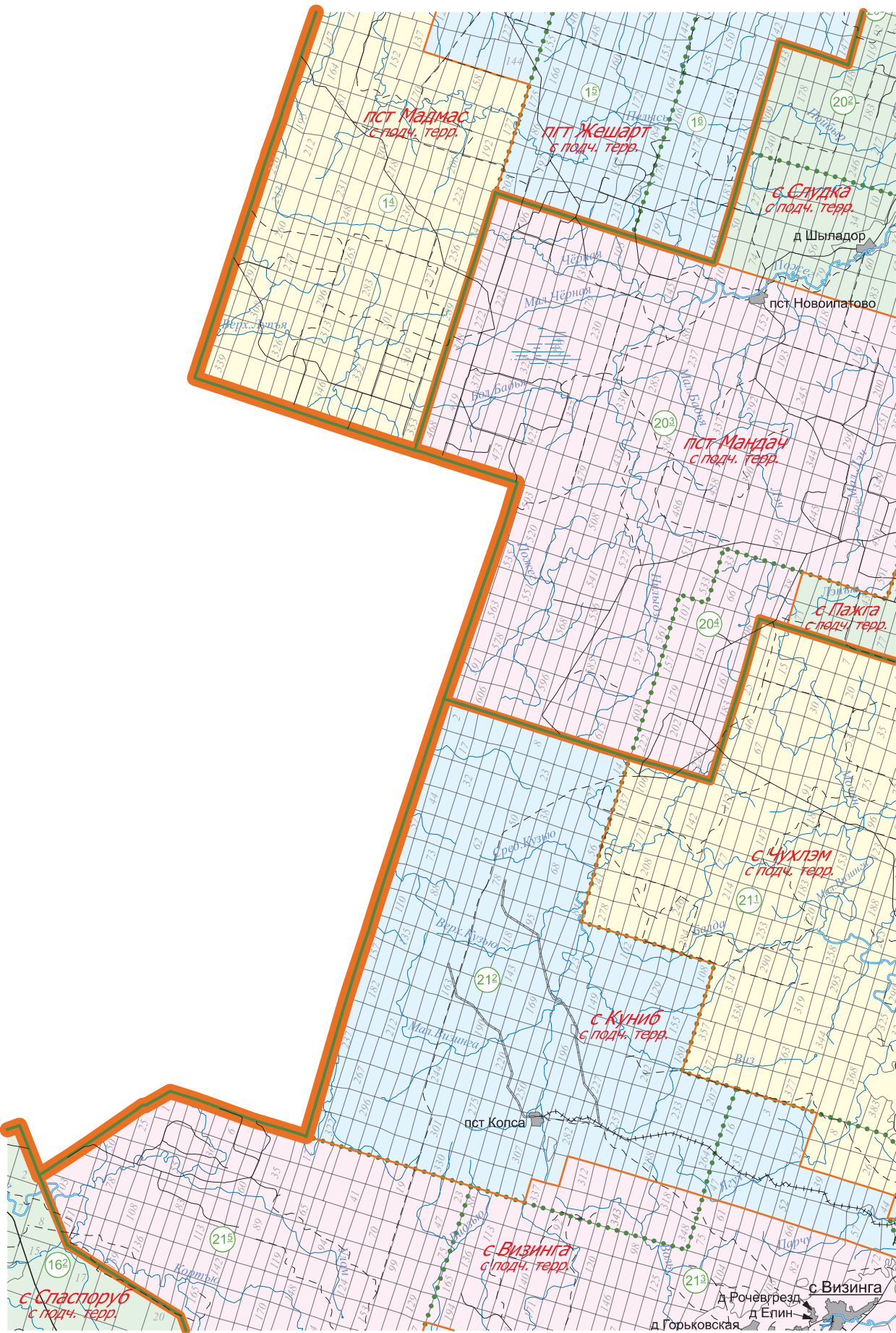


211

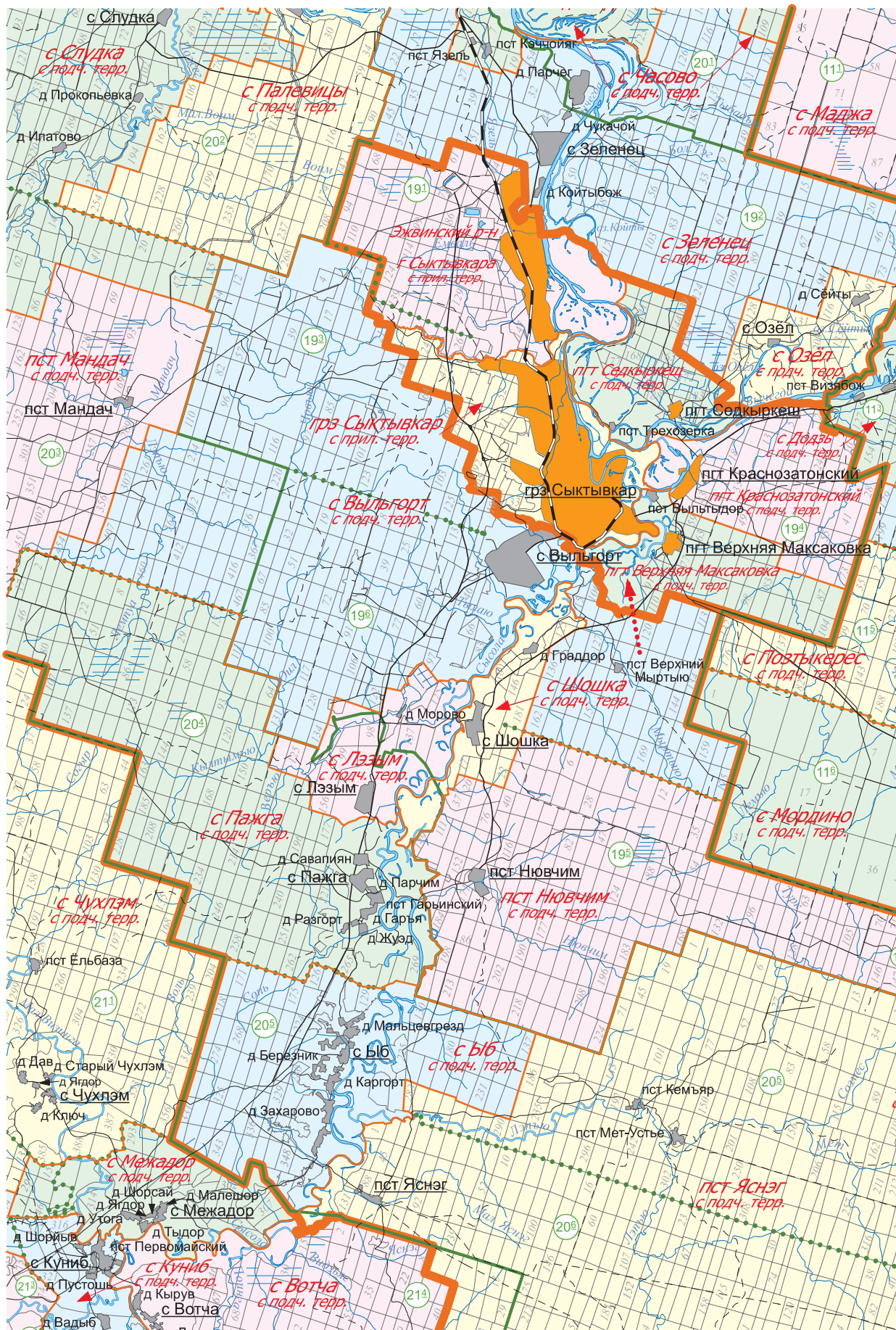
203

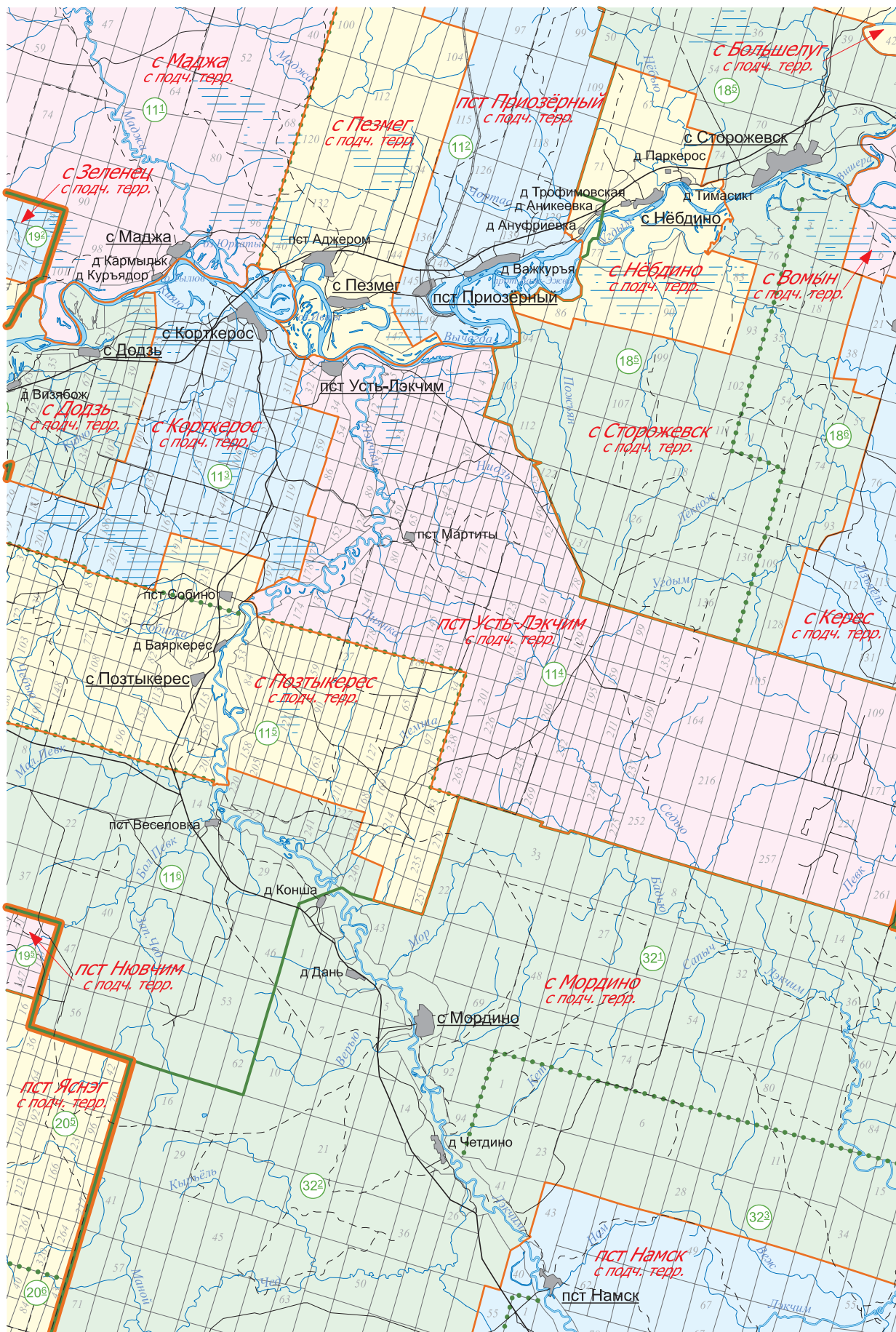






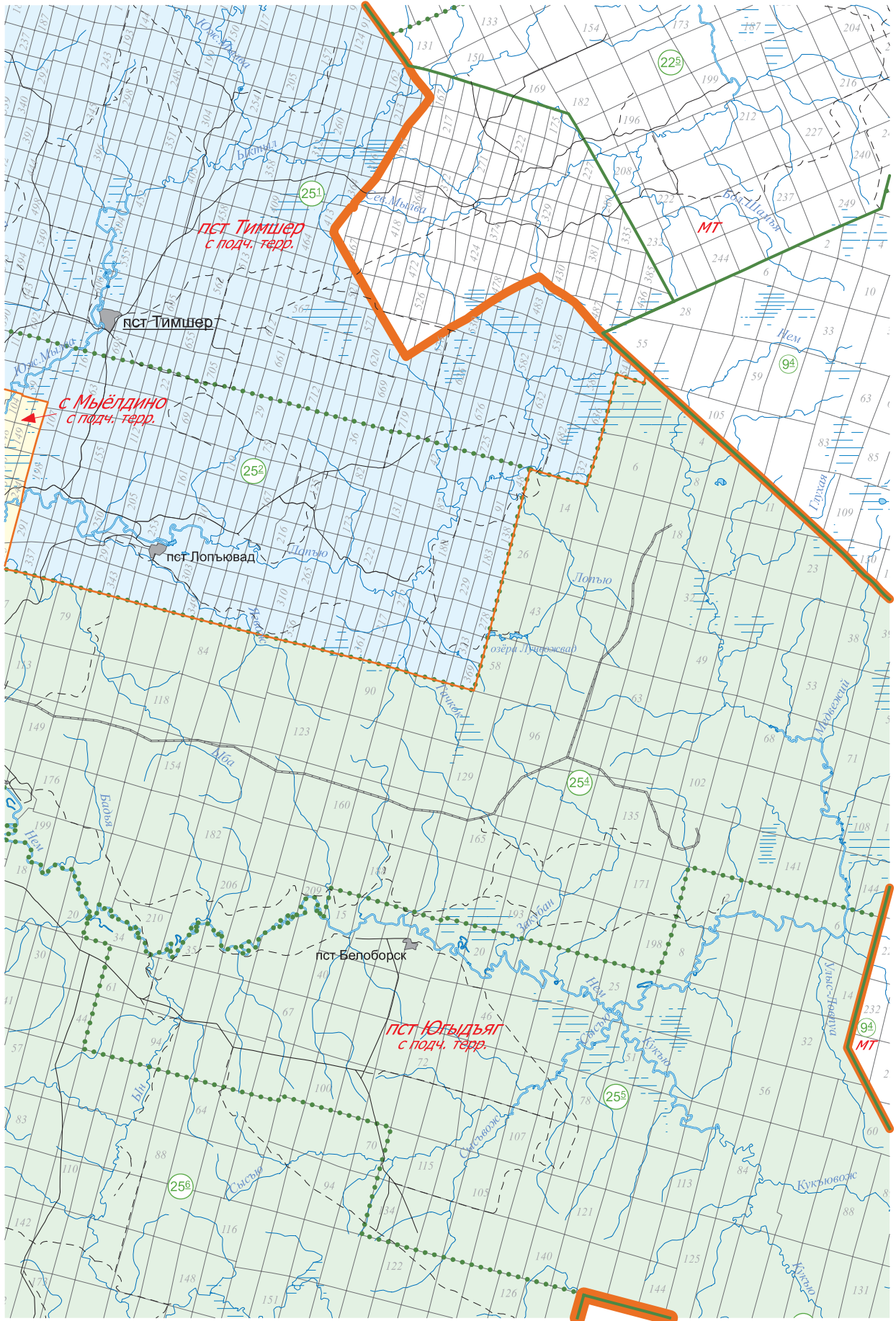


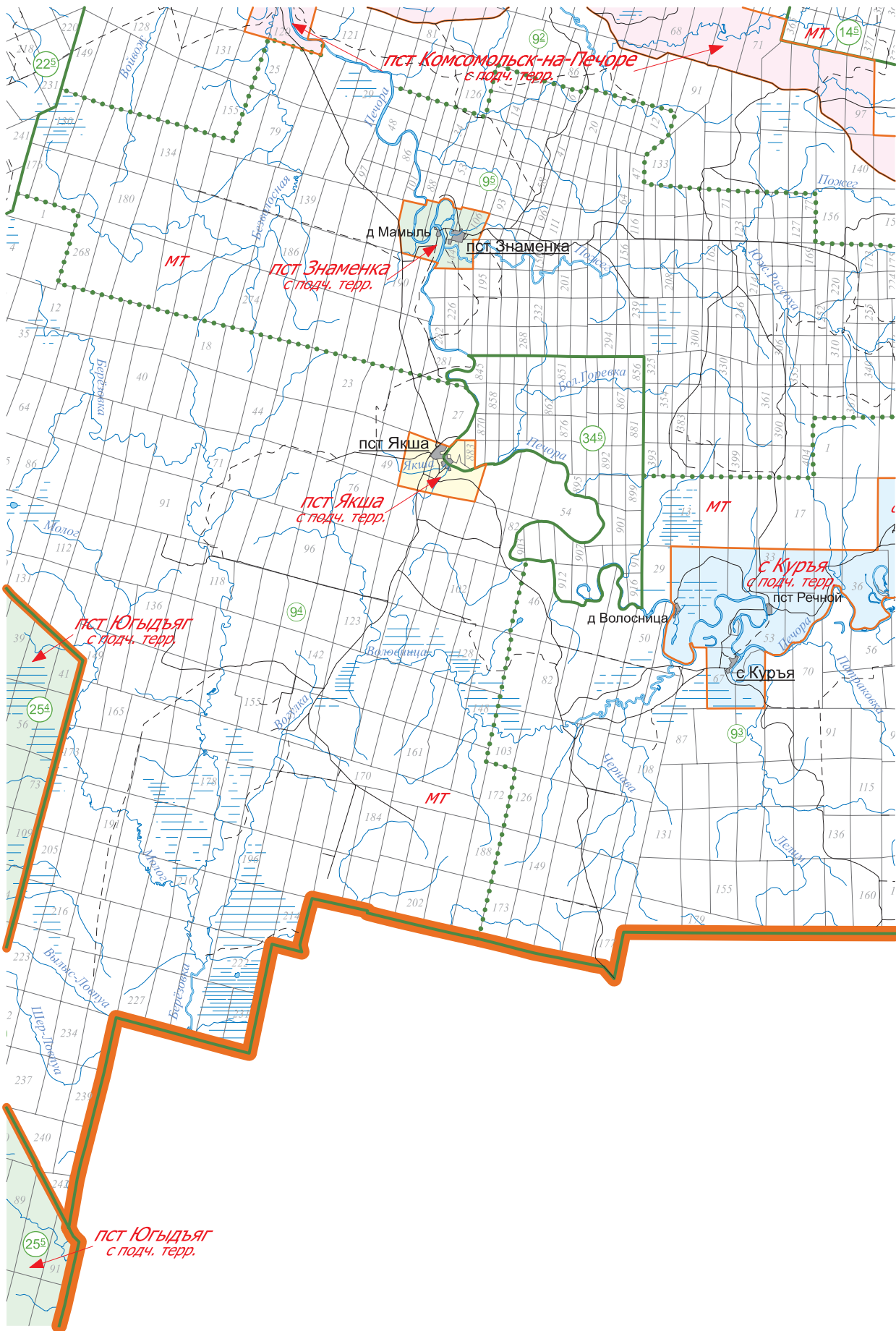


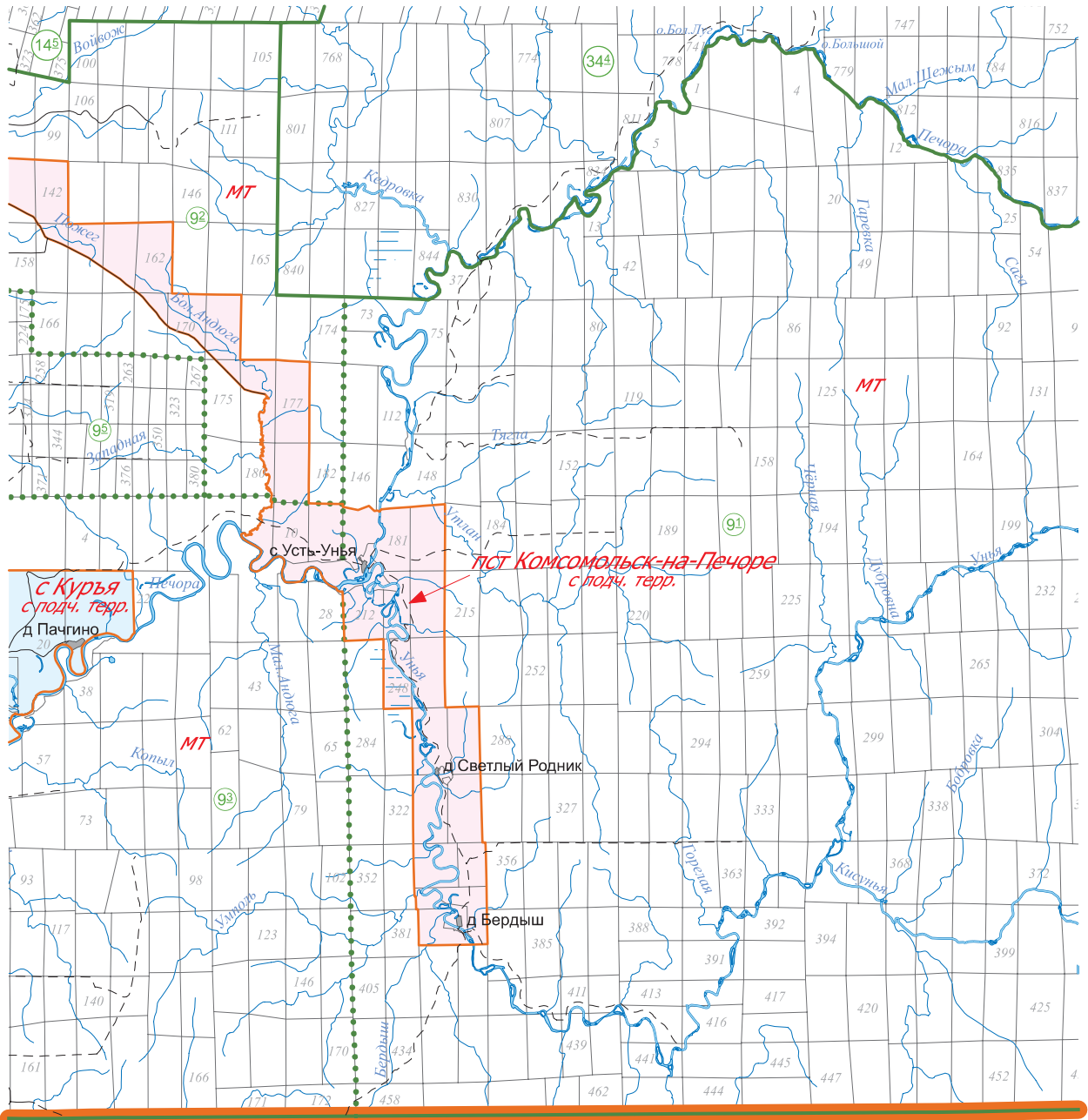


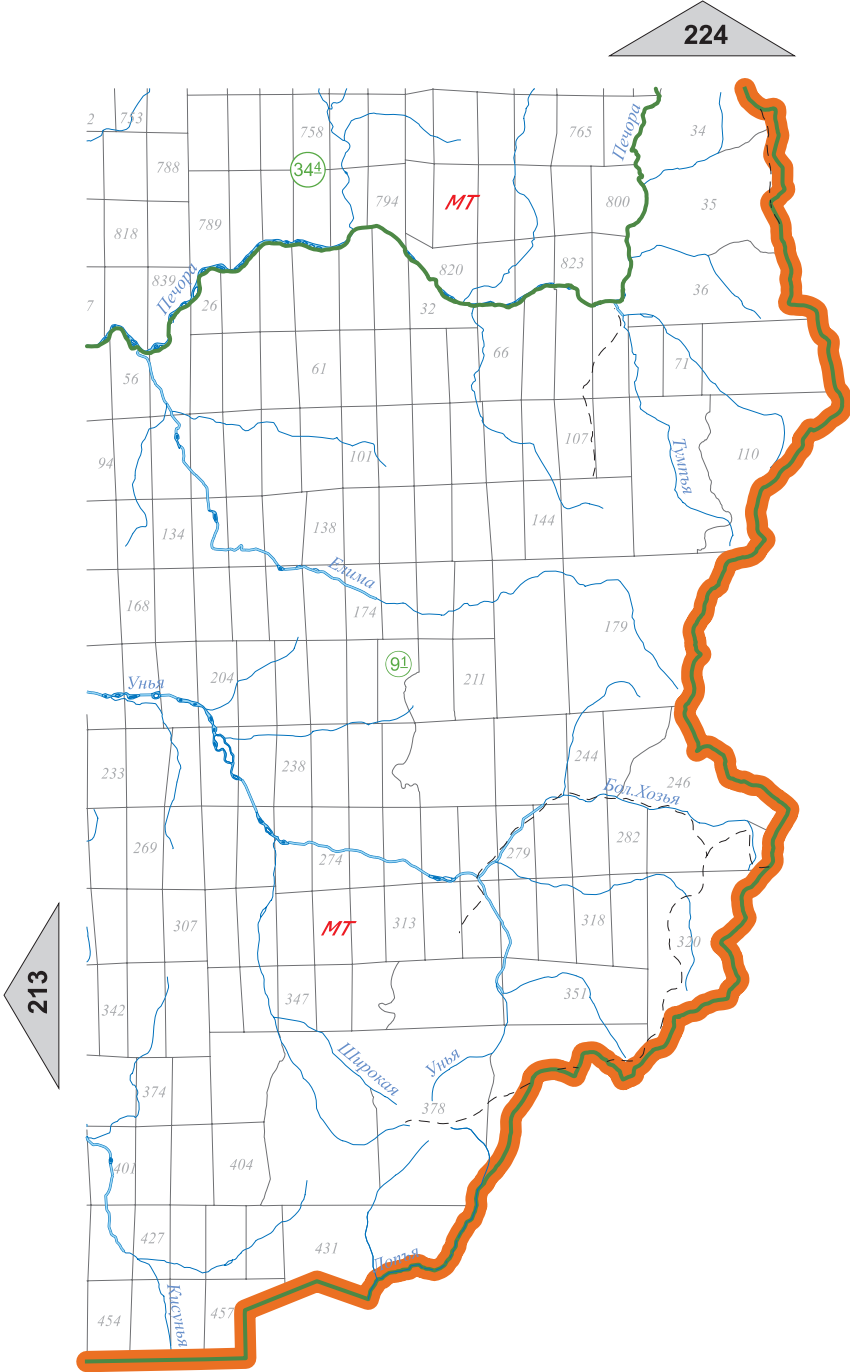




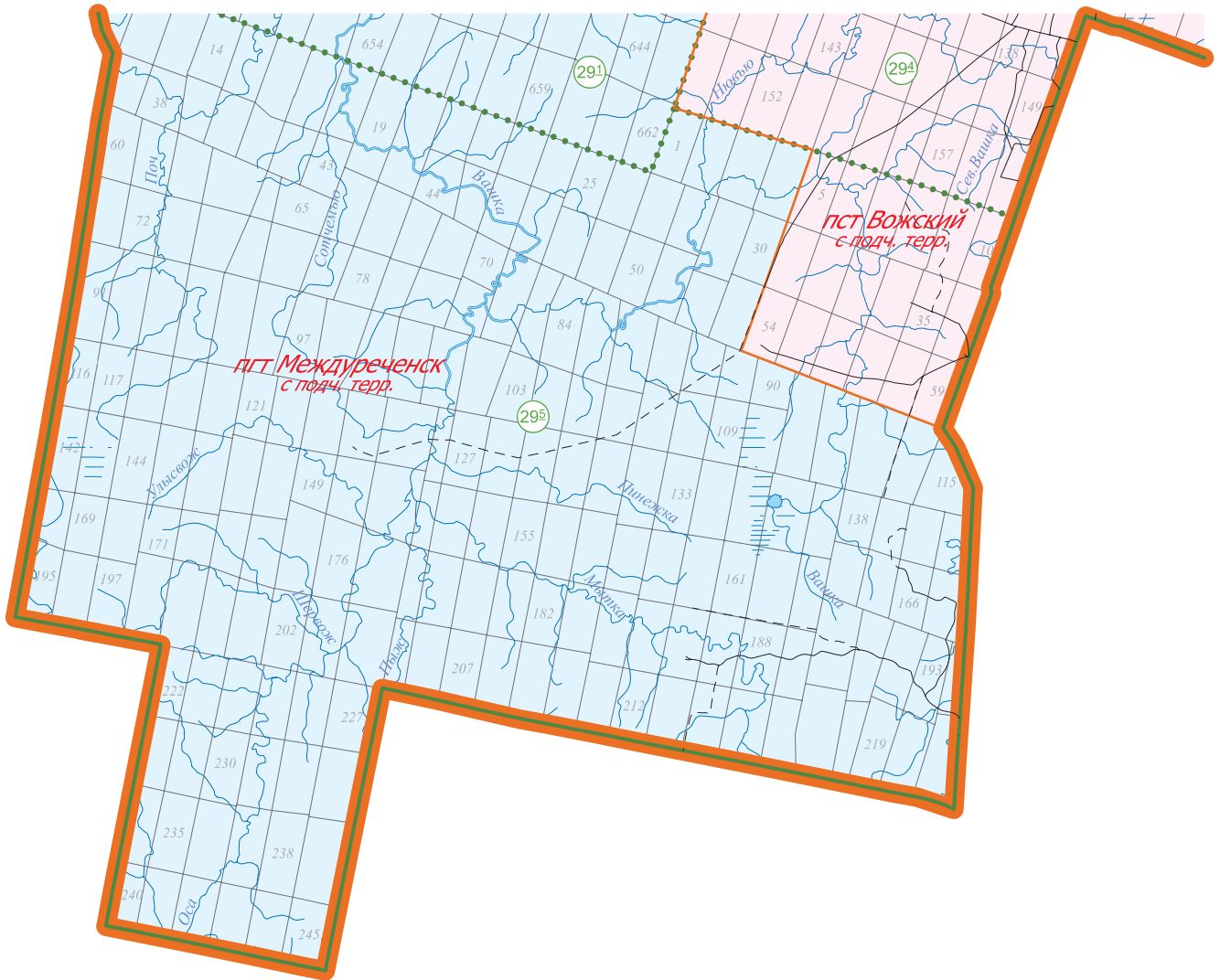














*пст Вожский  
с подч. терр.*

*пст Вожский  
с подч. терр.*

пст Яренга

пст Вежайка

*пст Вежайка  
с подч. терр.*

*грнз Микунь  
с подч. терр.*

*пст Илья-Шор  
с подч. терр.*

*с Айкино  
с подч. терр.*

*пст Донаэль  
с подч. терр.*

*с Межег  
с подч. терр.*

*с Гам  
с подч. терр.*

пст Казлук

пст Донаэль

пст Заручейный

пст Протока

пст Мадмас

*пст Мадмас  
с подч. терр.*

с Межег

д Римья

д Кебырыб

д Яг

д Кырув

д Ёль

д Гамлакост

д Камсамас

д Богомоново

д Арабач

д Гобаново

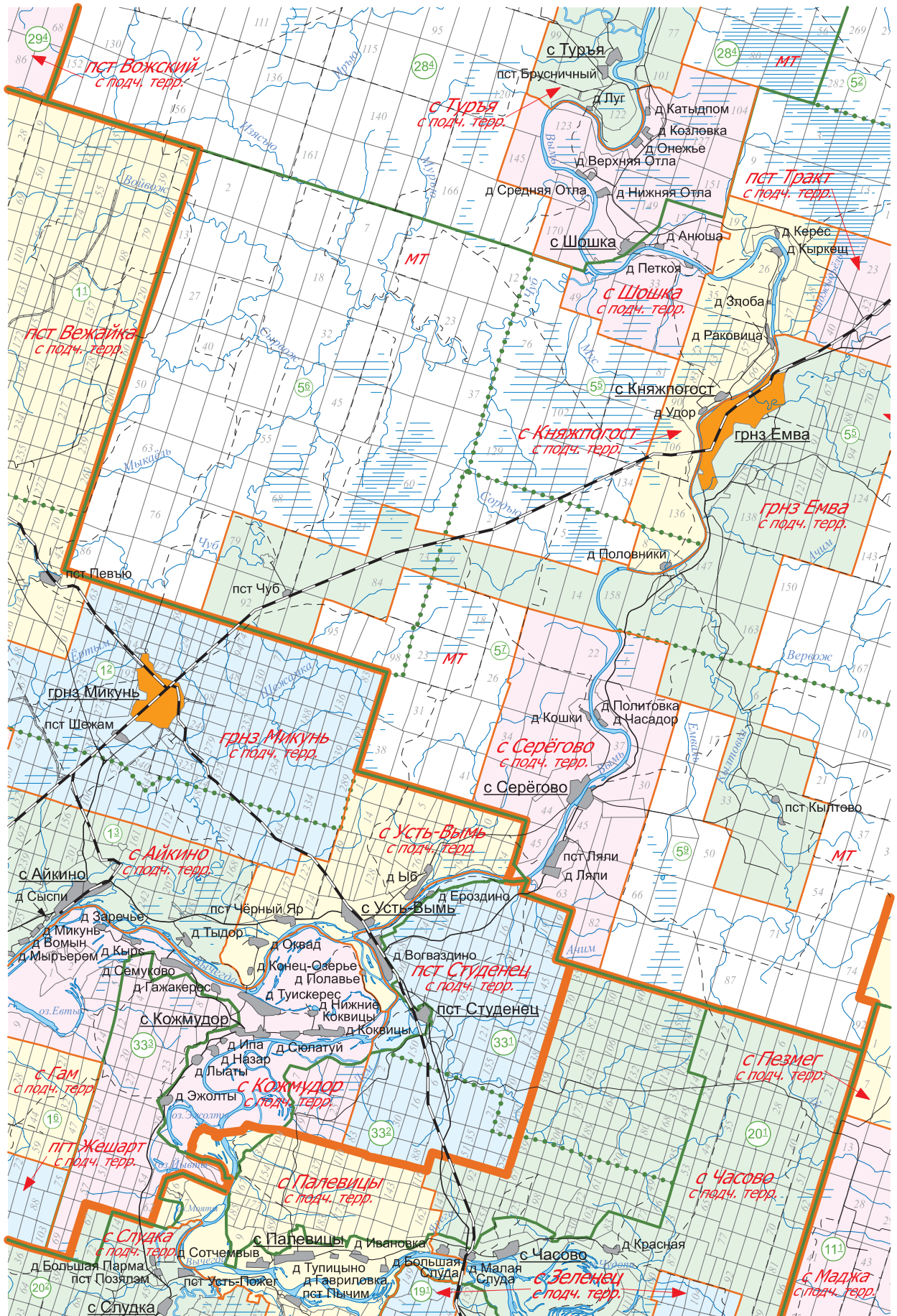
д Вездино

пст Жешарт

*пст Жешарт  
с подч. терр.*

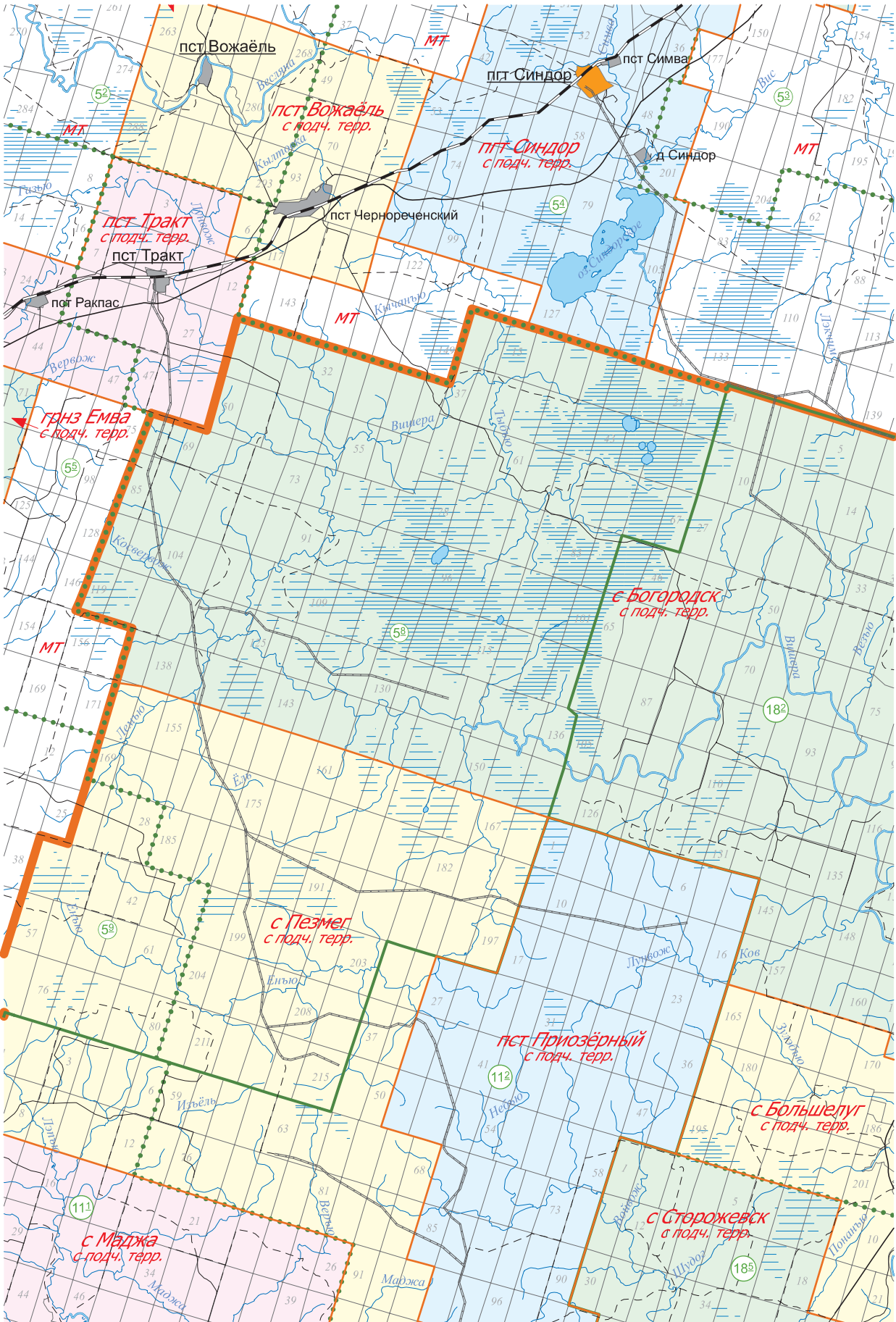
*с Кожмудор  
с подч. терр.*

*с Студка  
с подч. терр.*



216

218

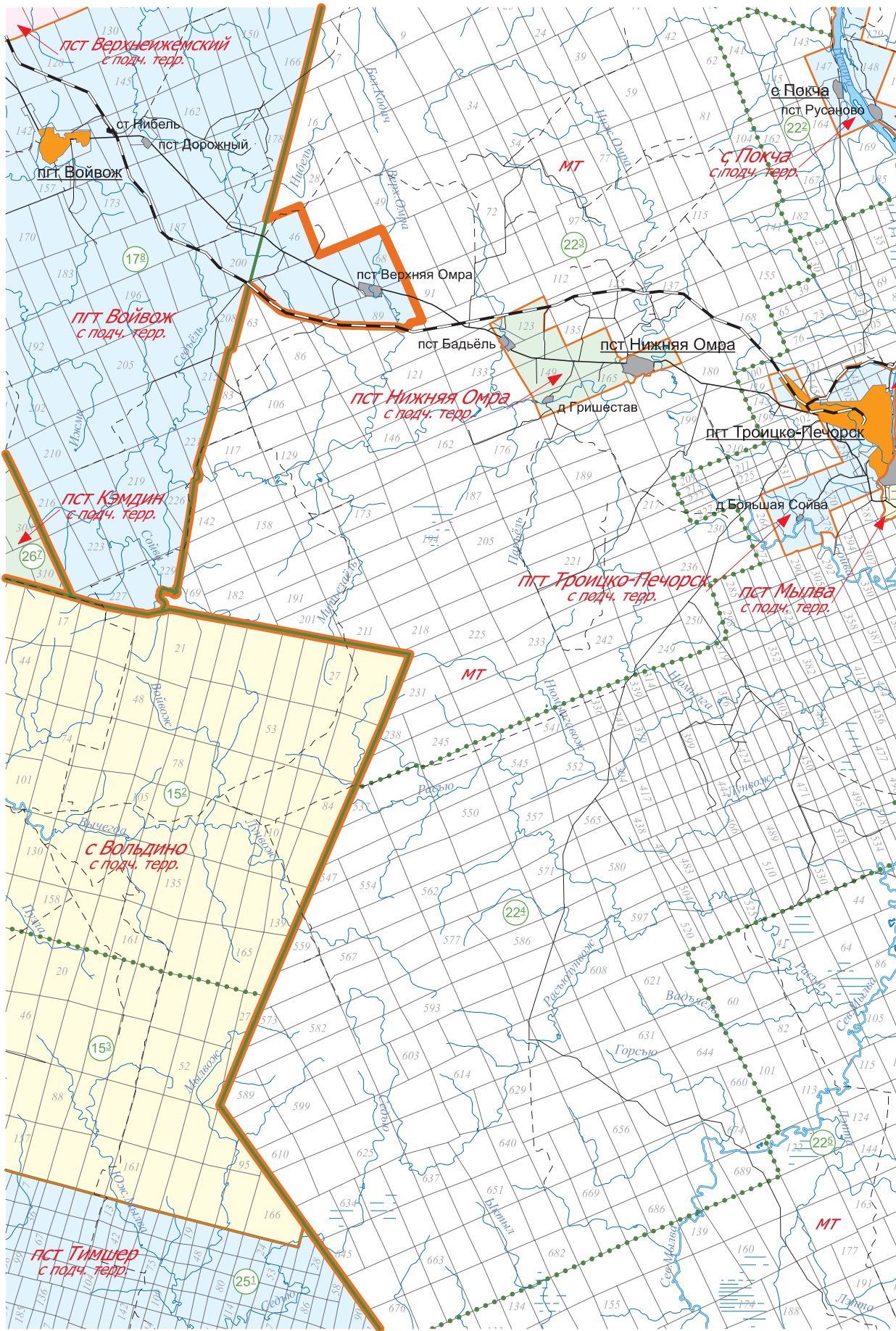


217

219

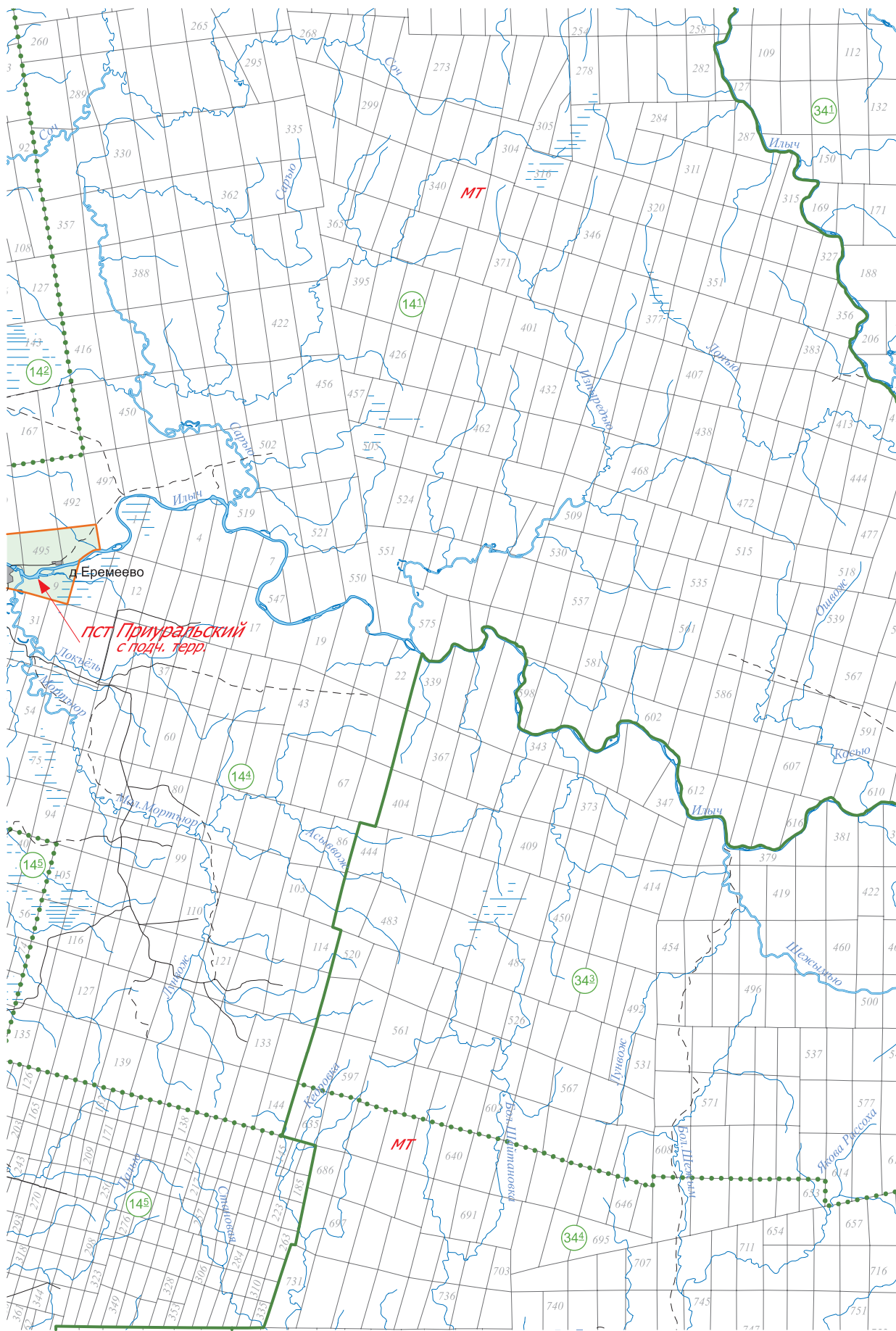






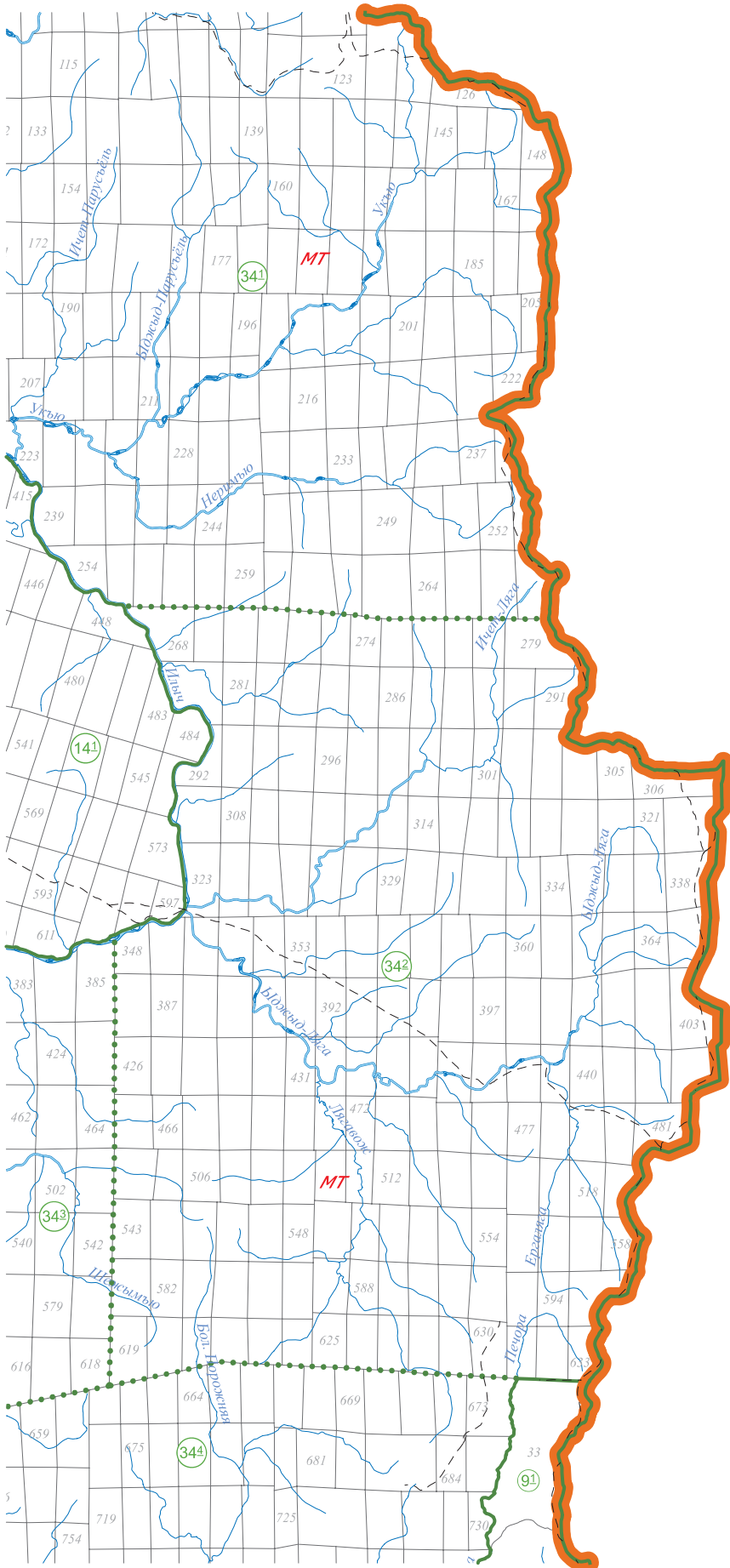


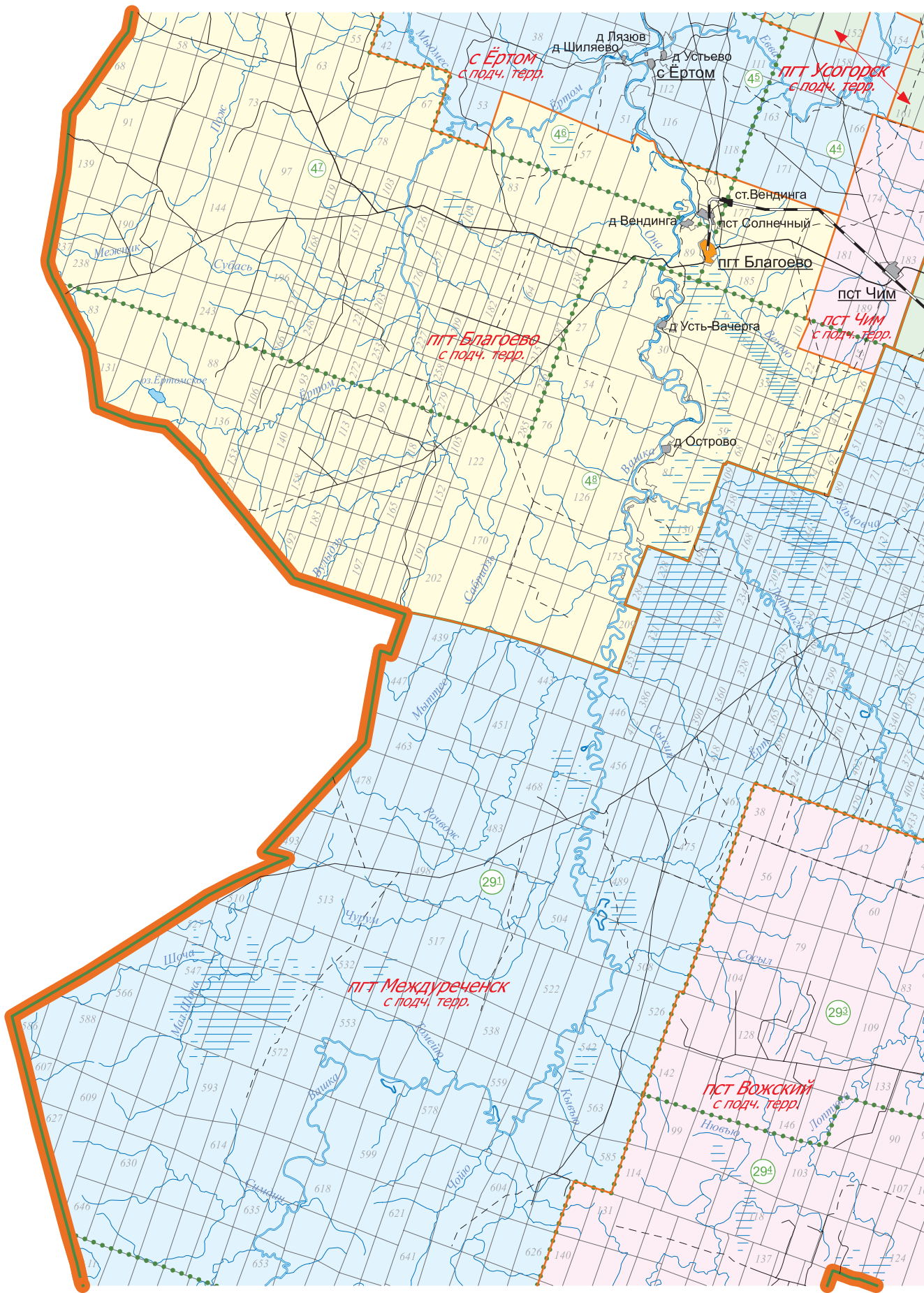


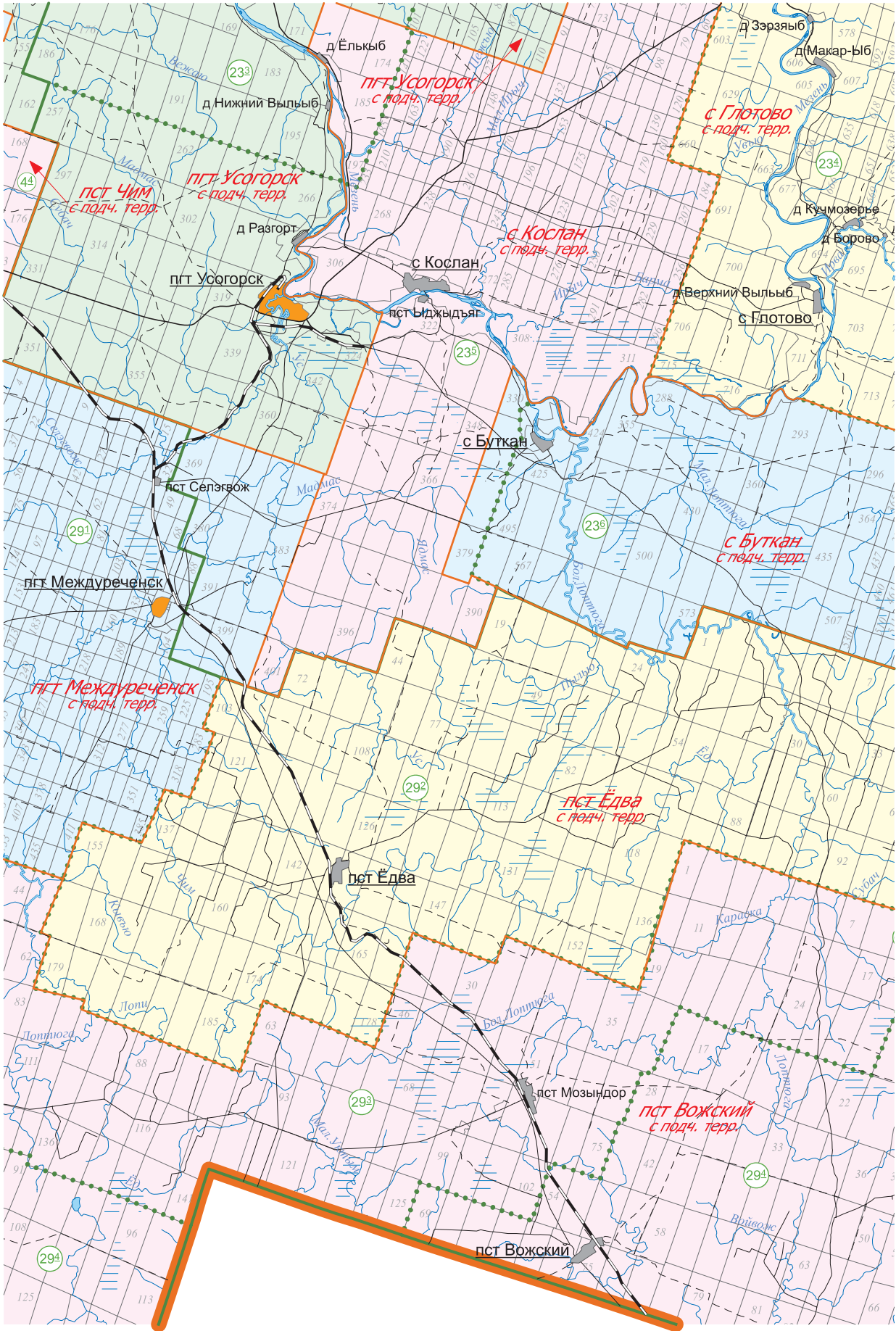


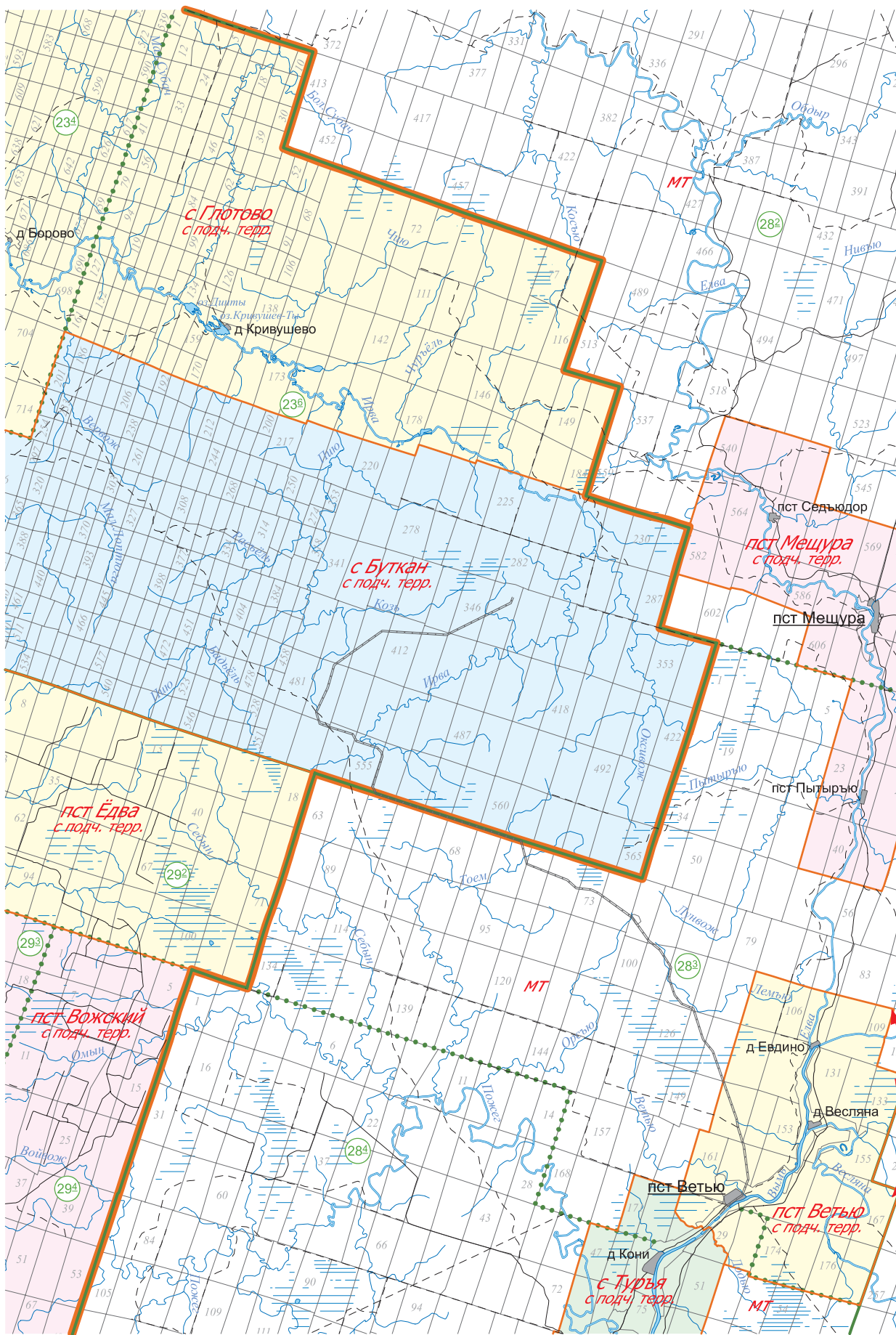
222

224



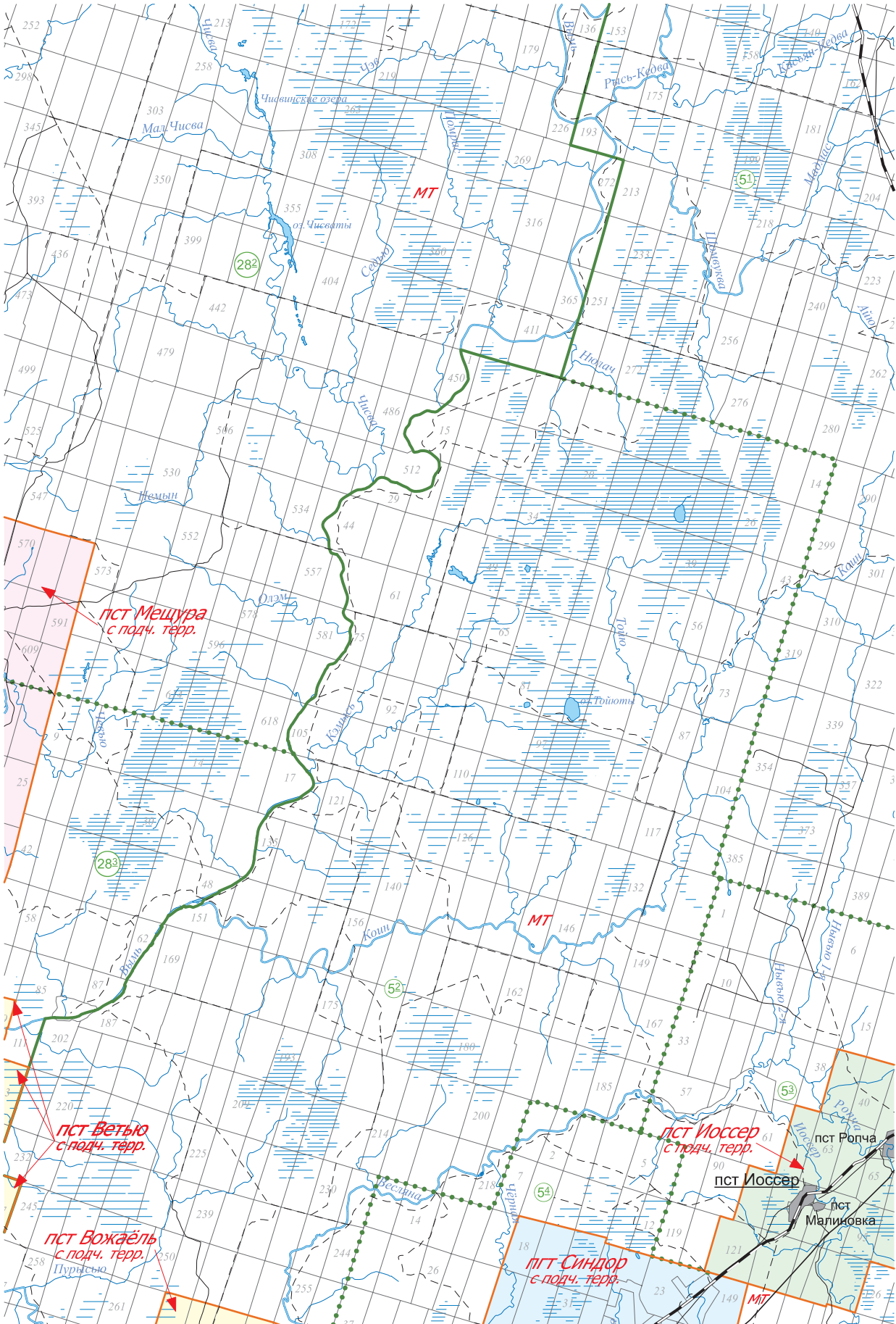


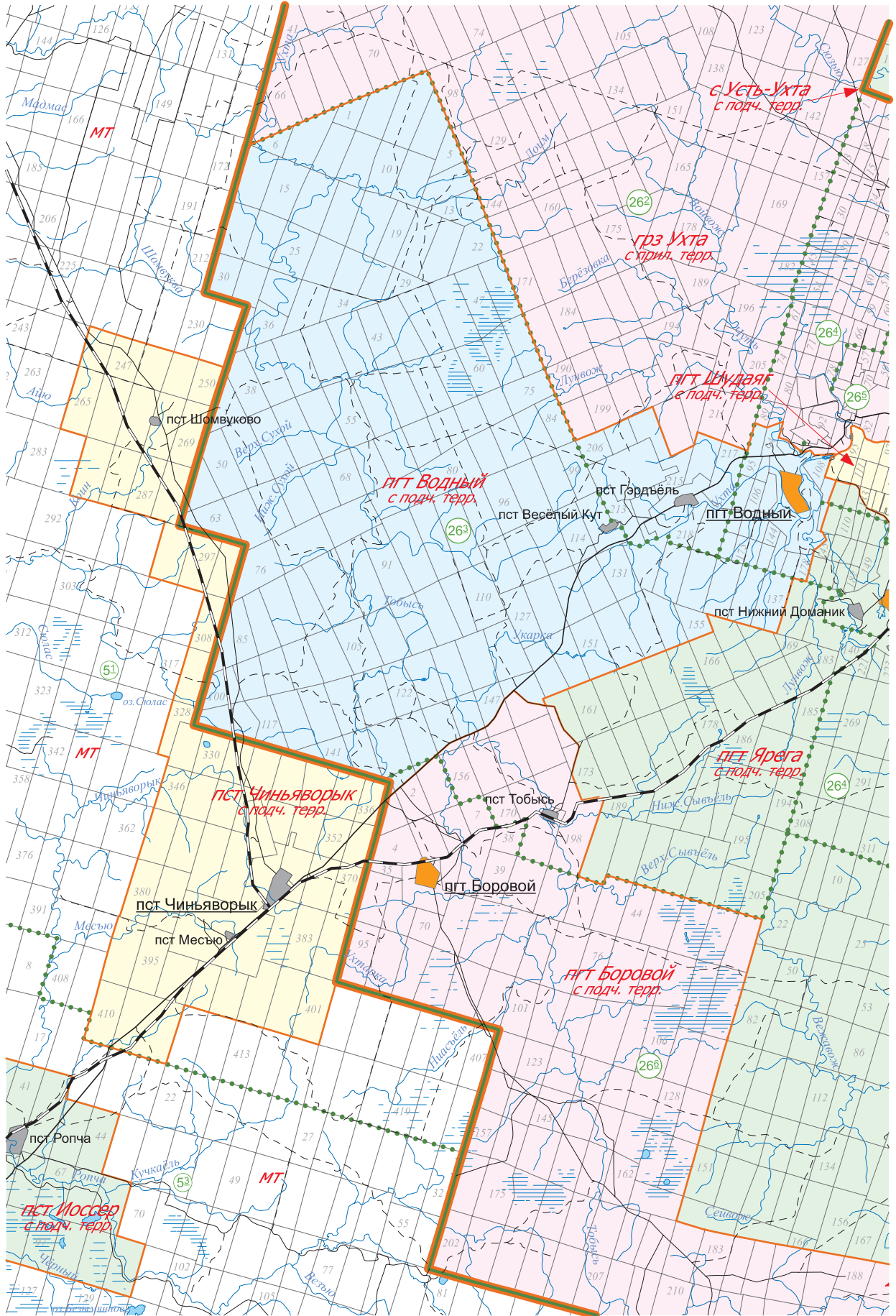


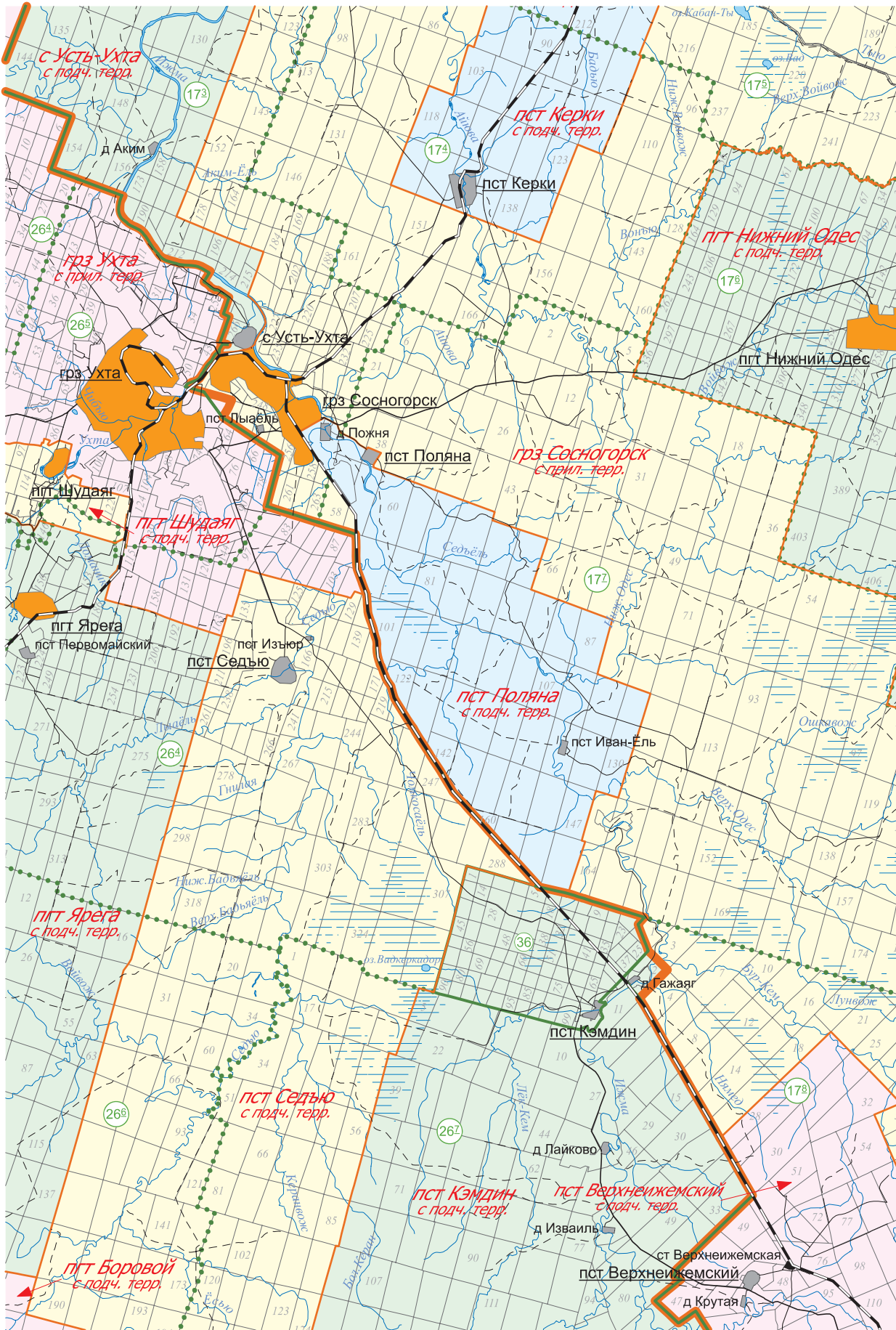


926

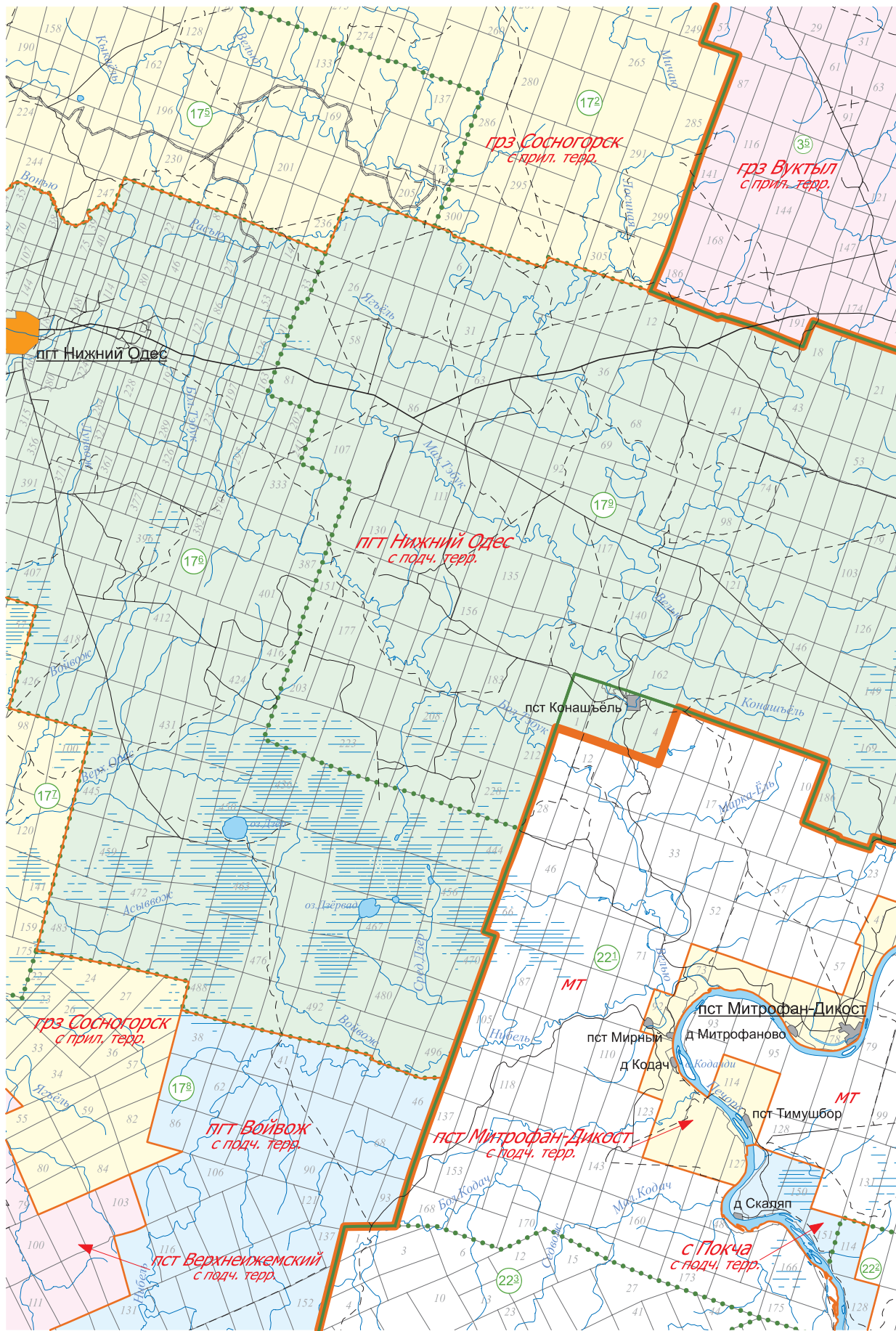
228



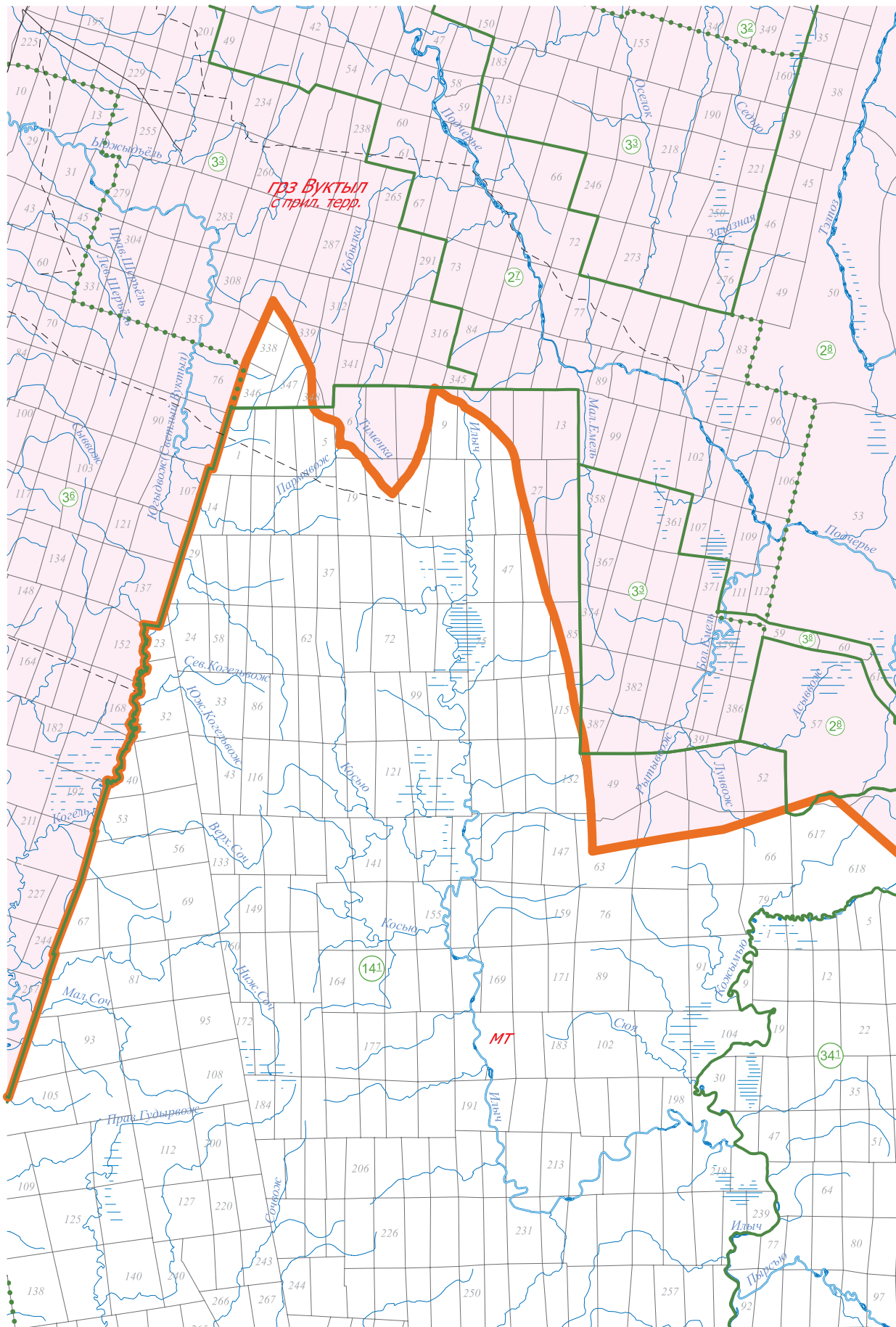


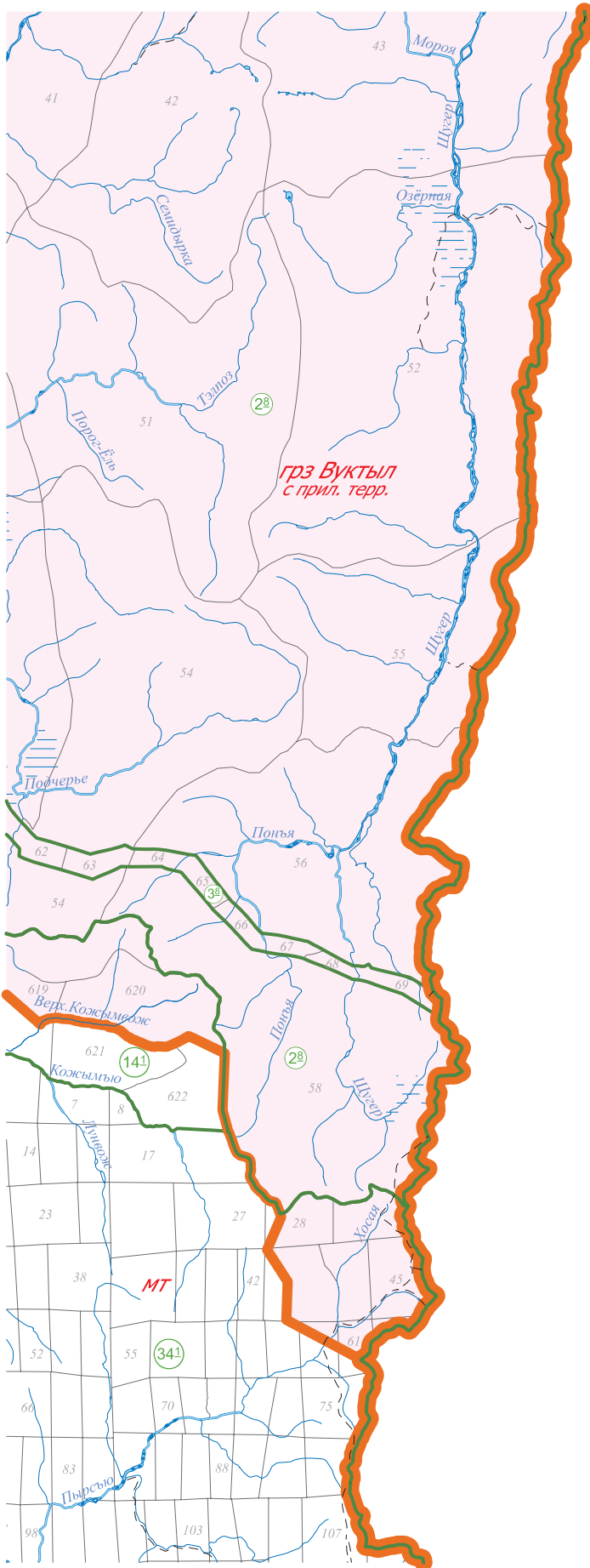


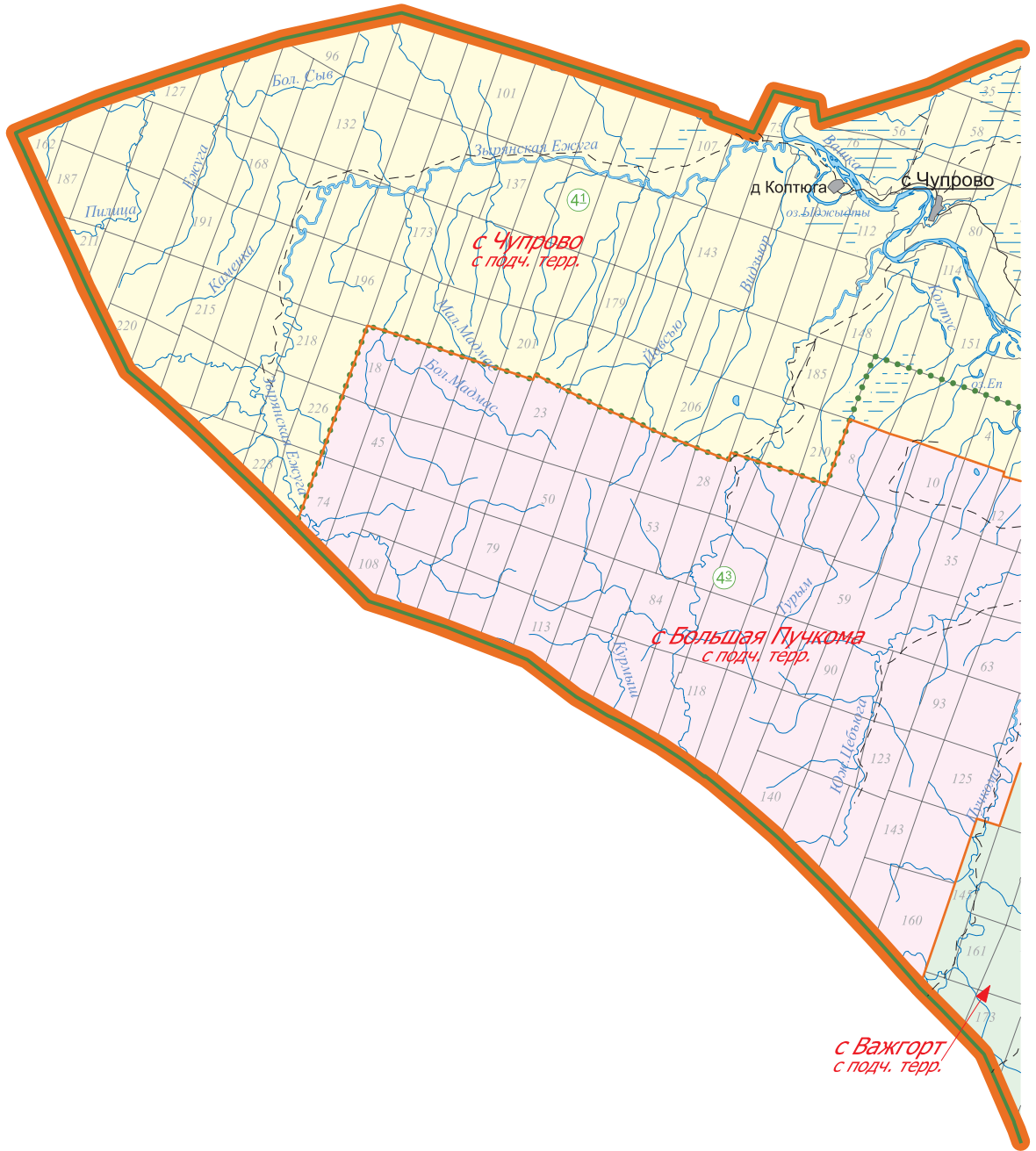




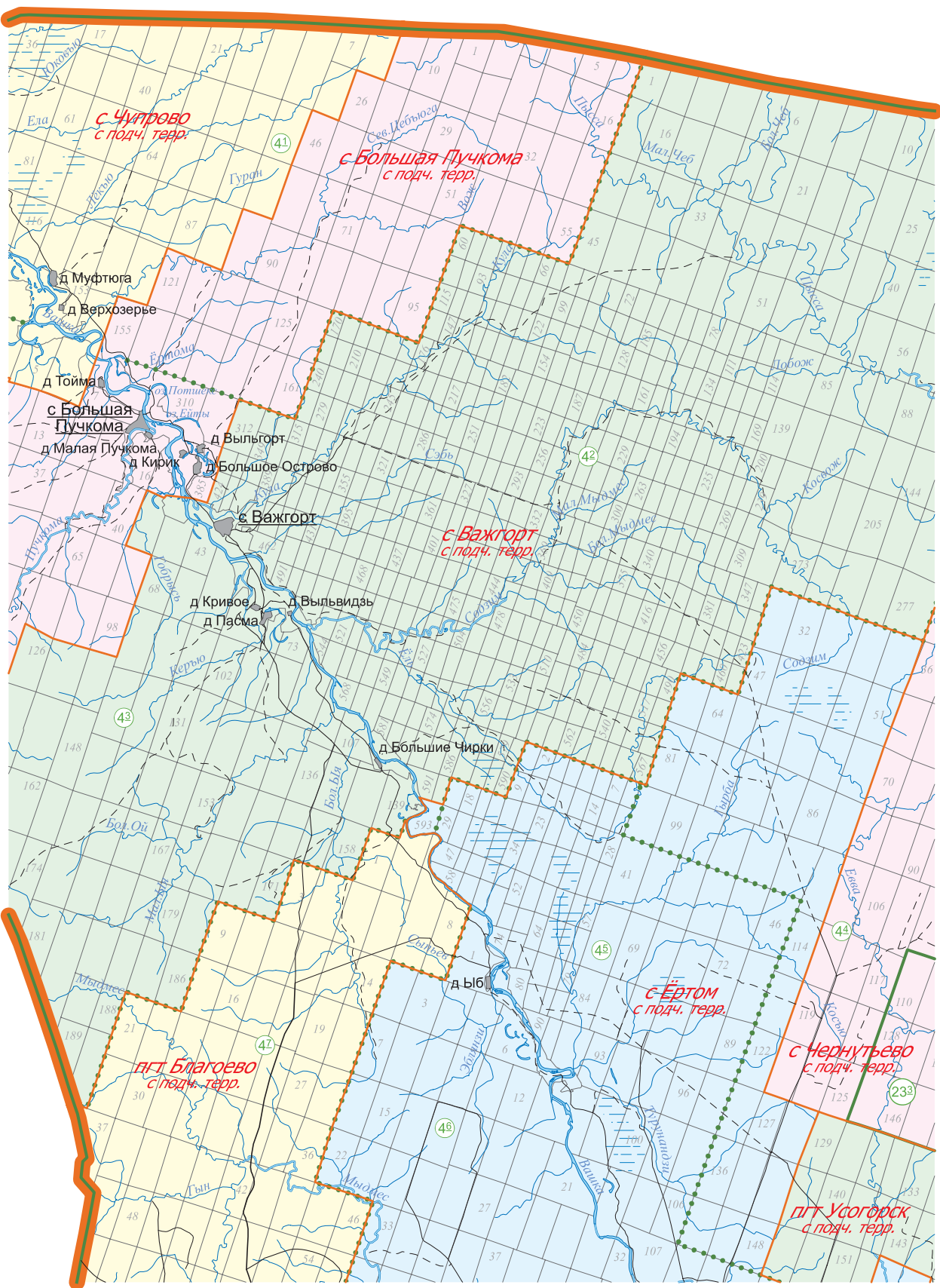








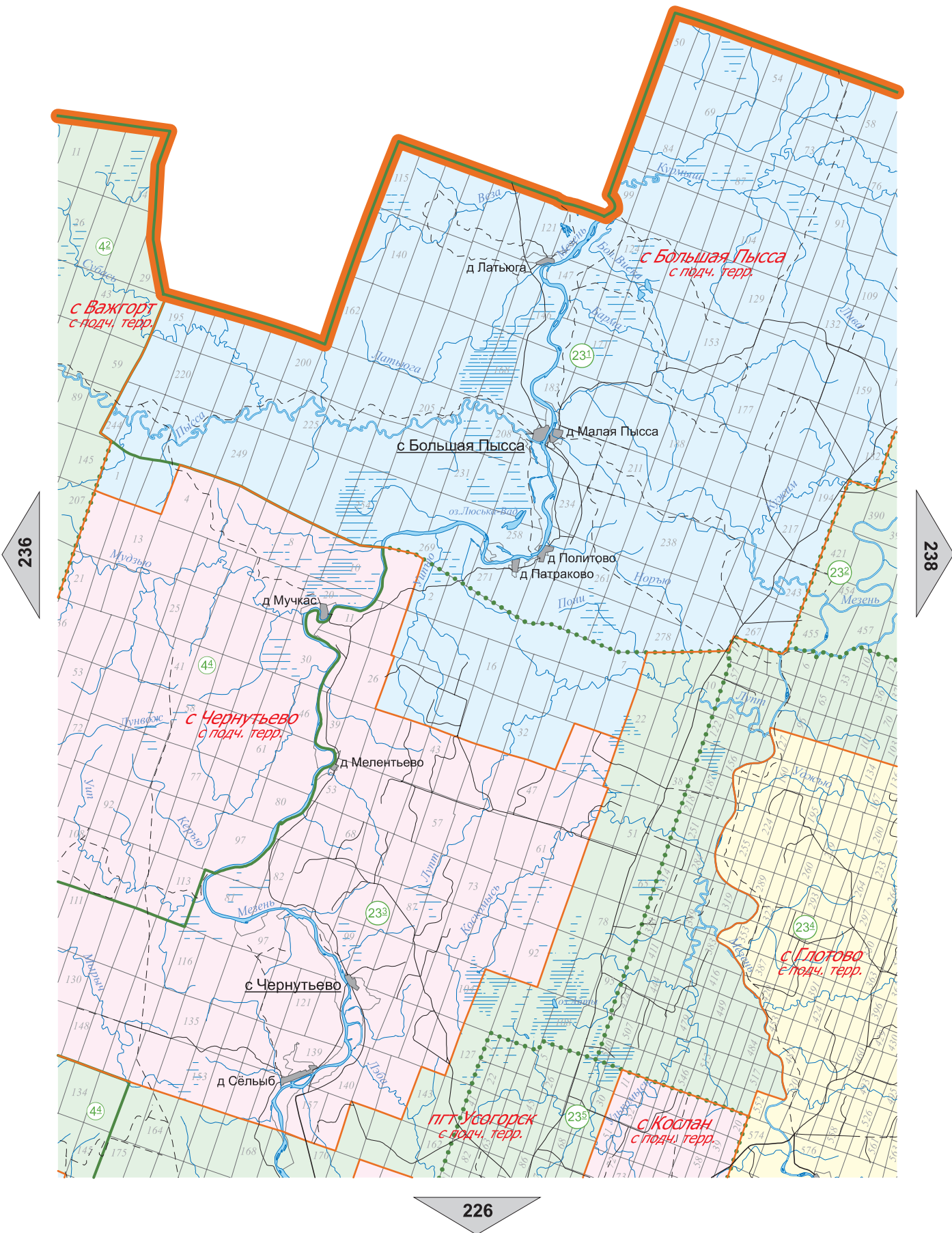
236

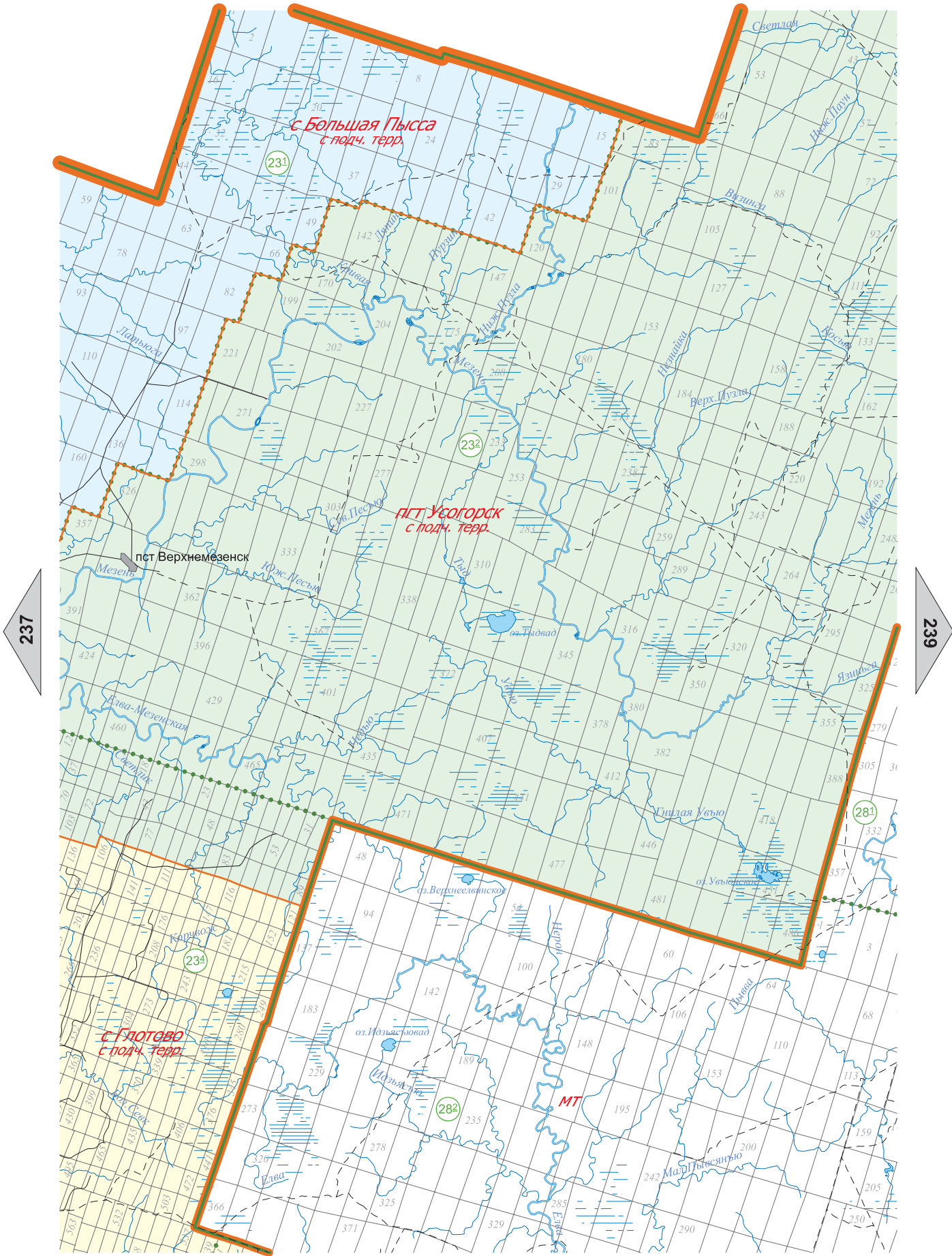


235

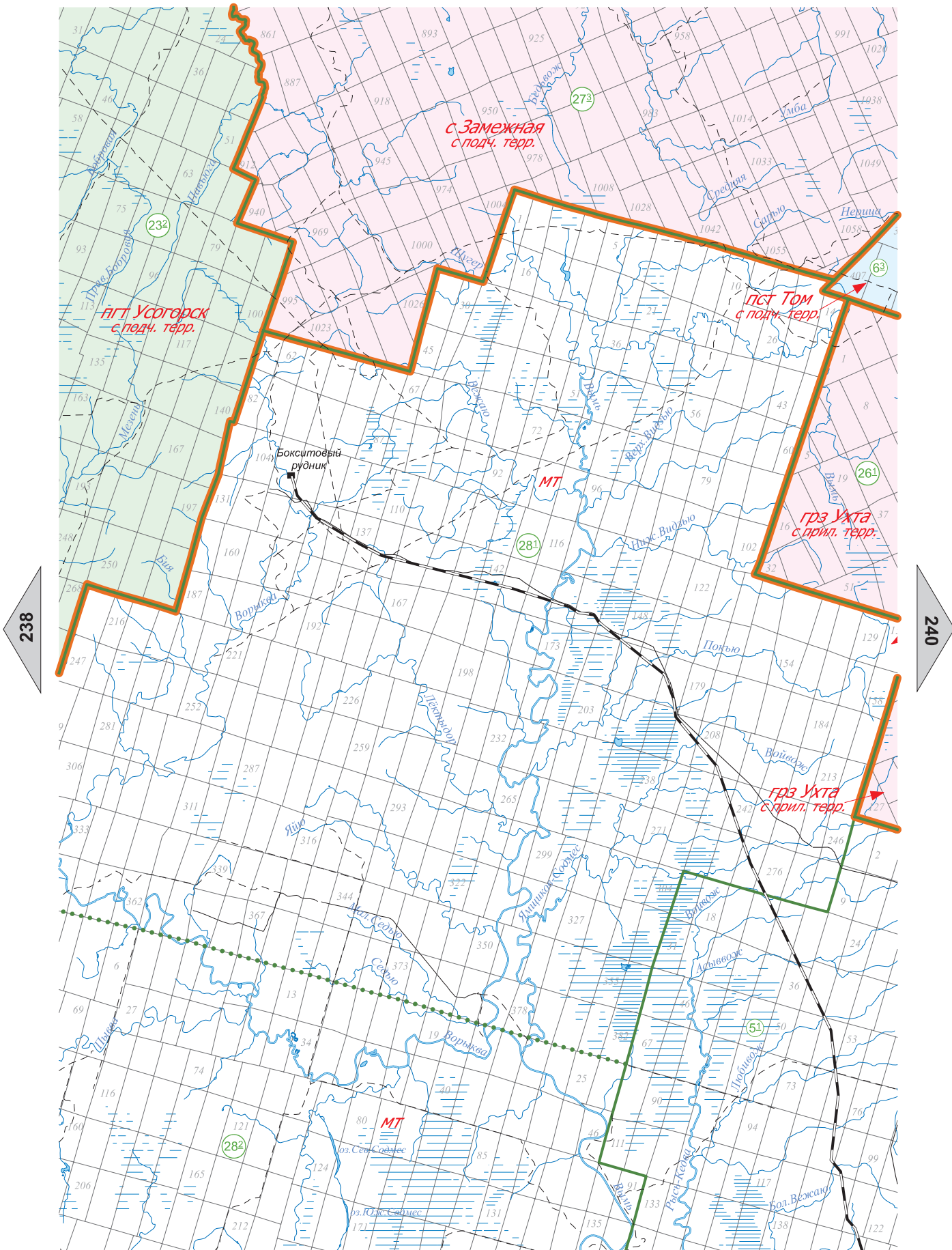
237

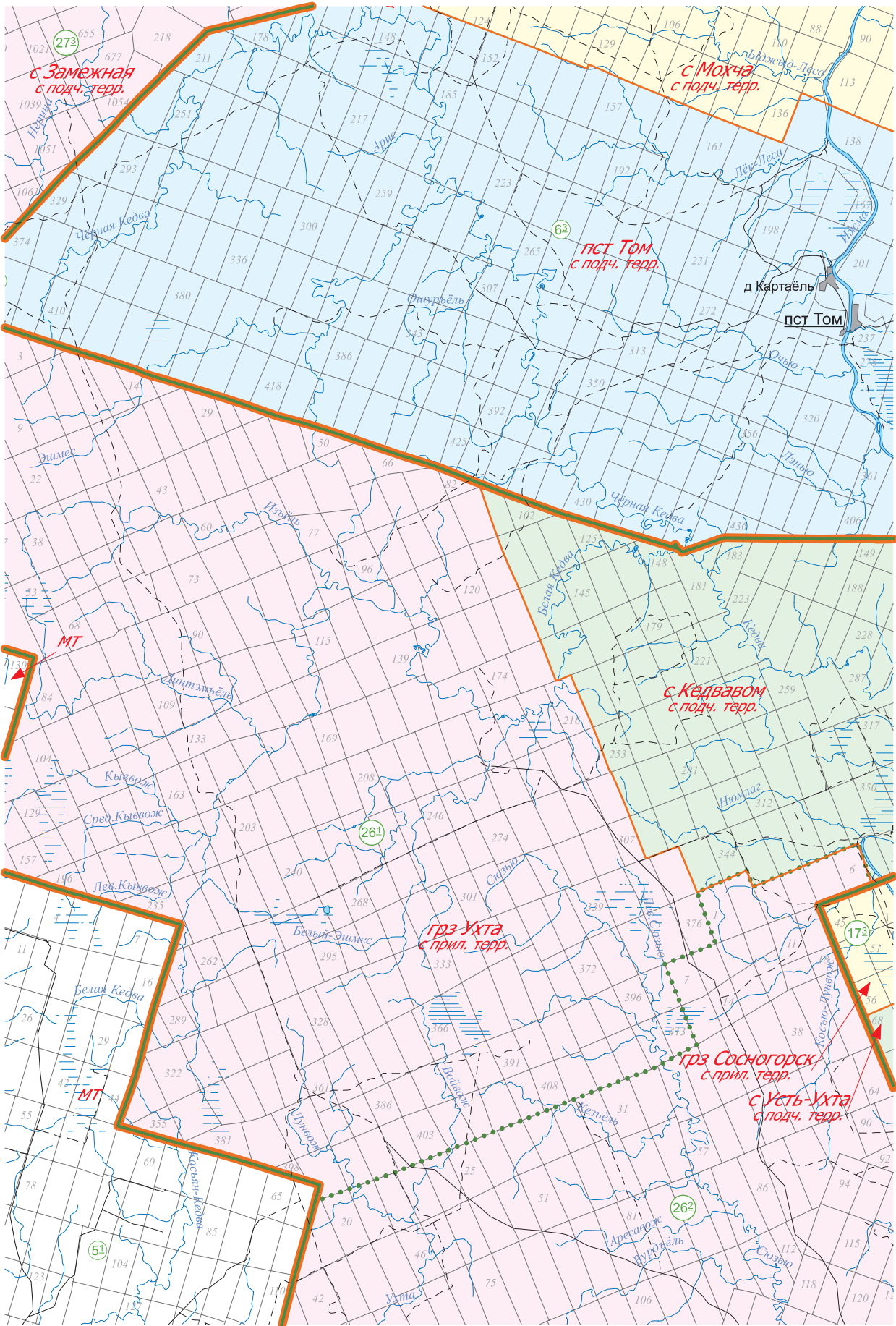
225

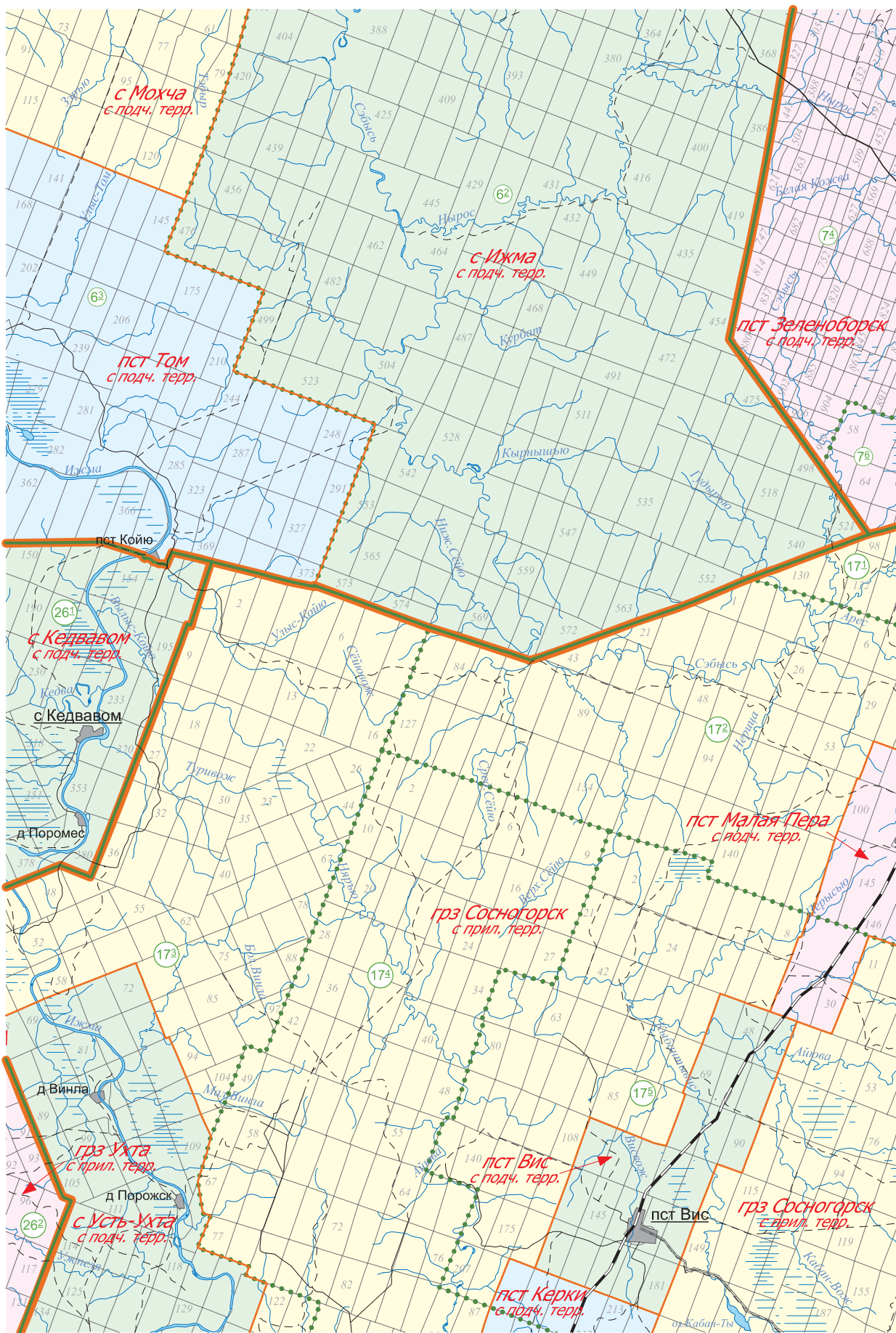






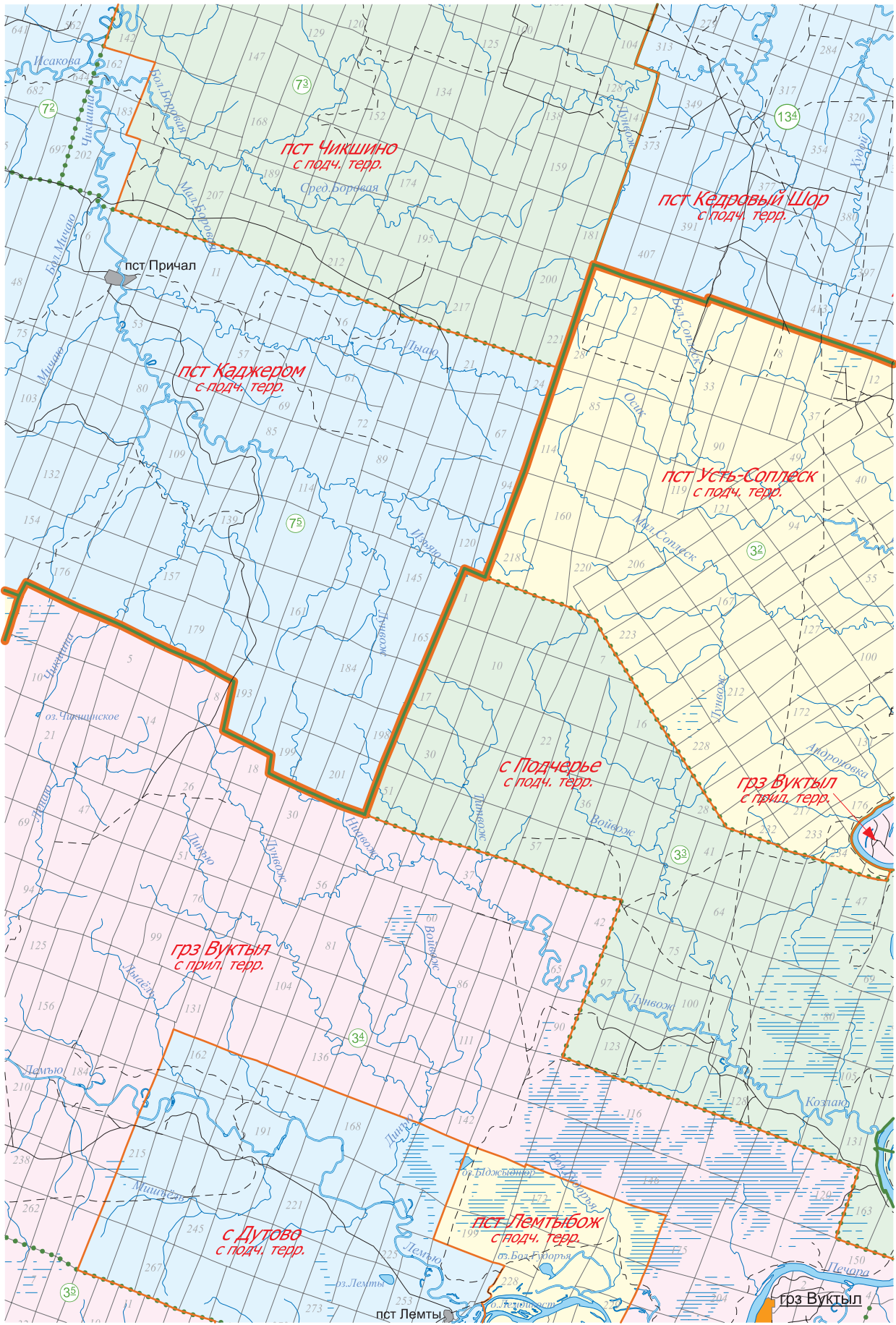






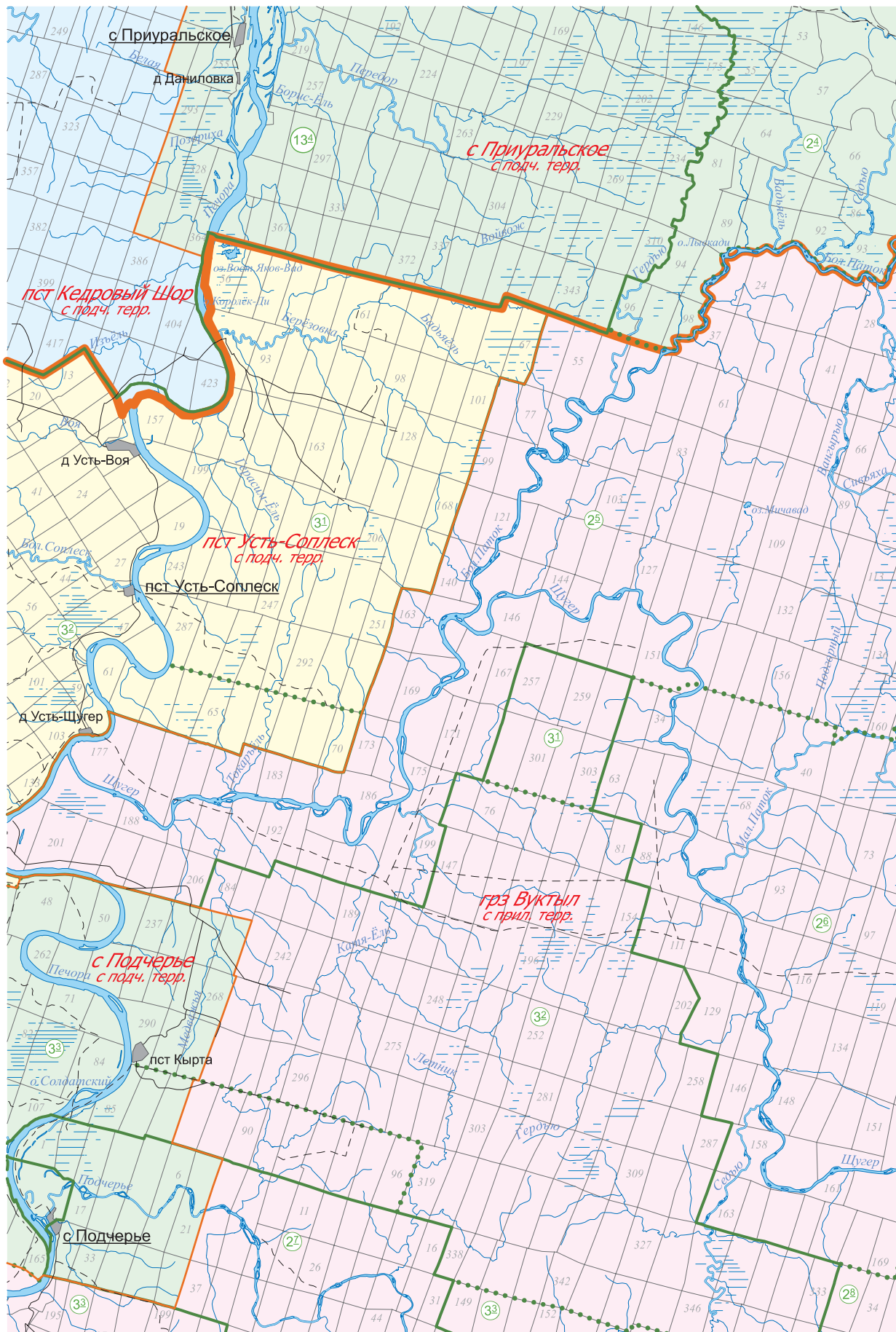
240

242



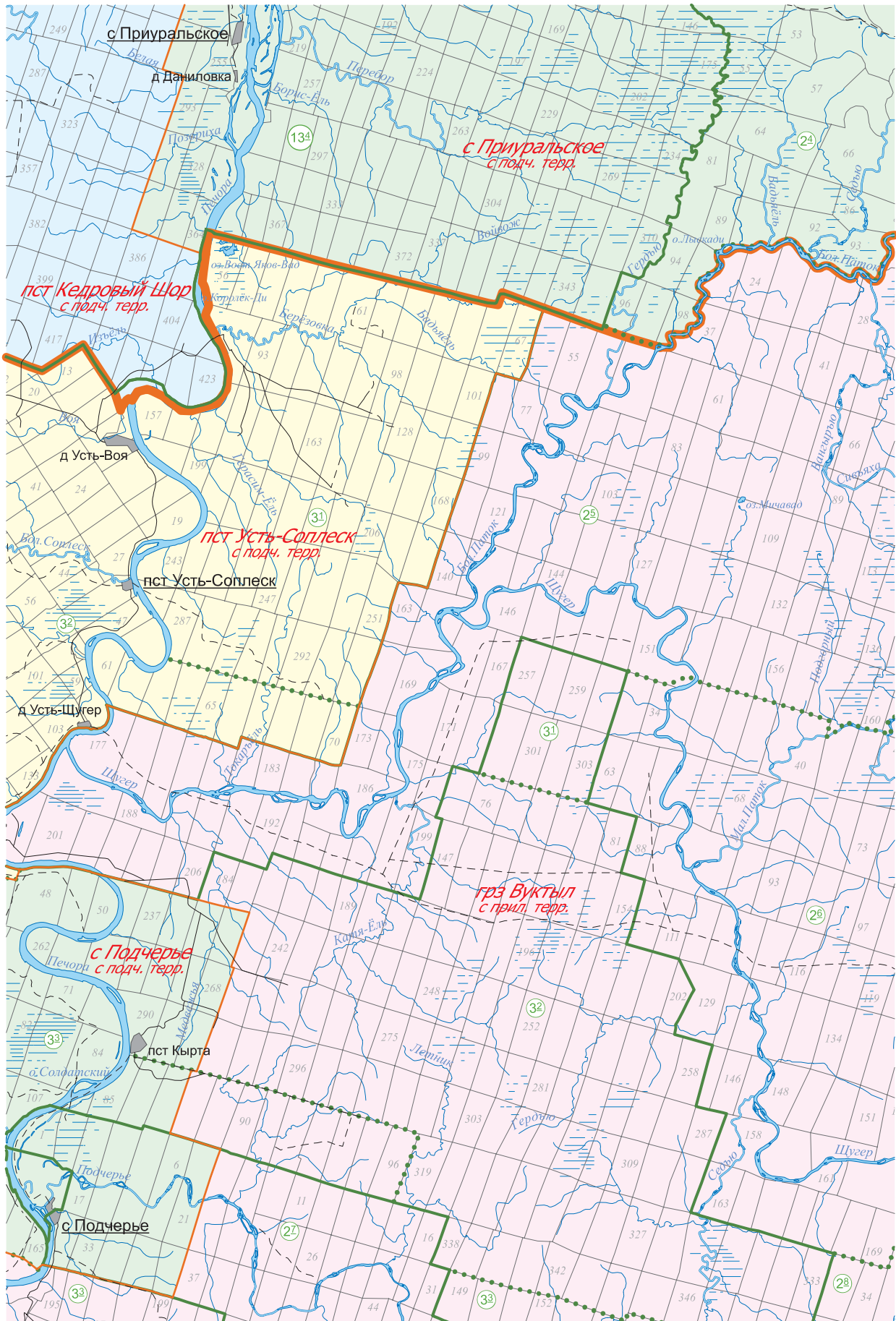
242

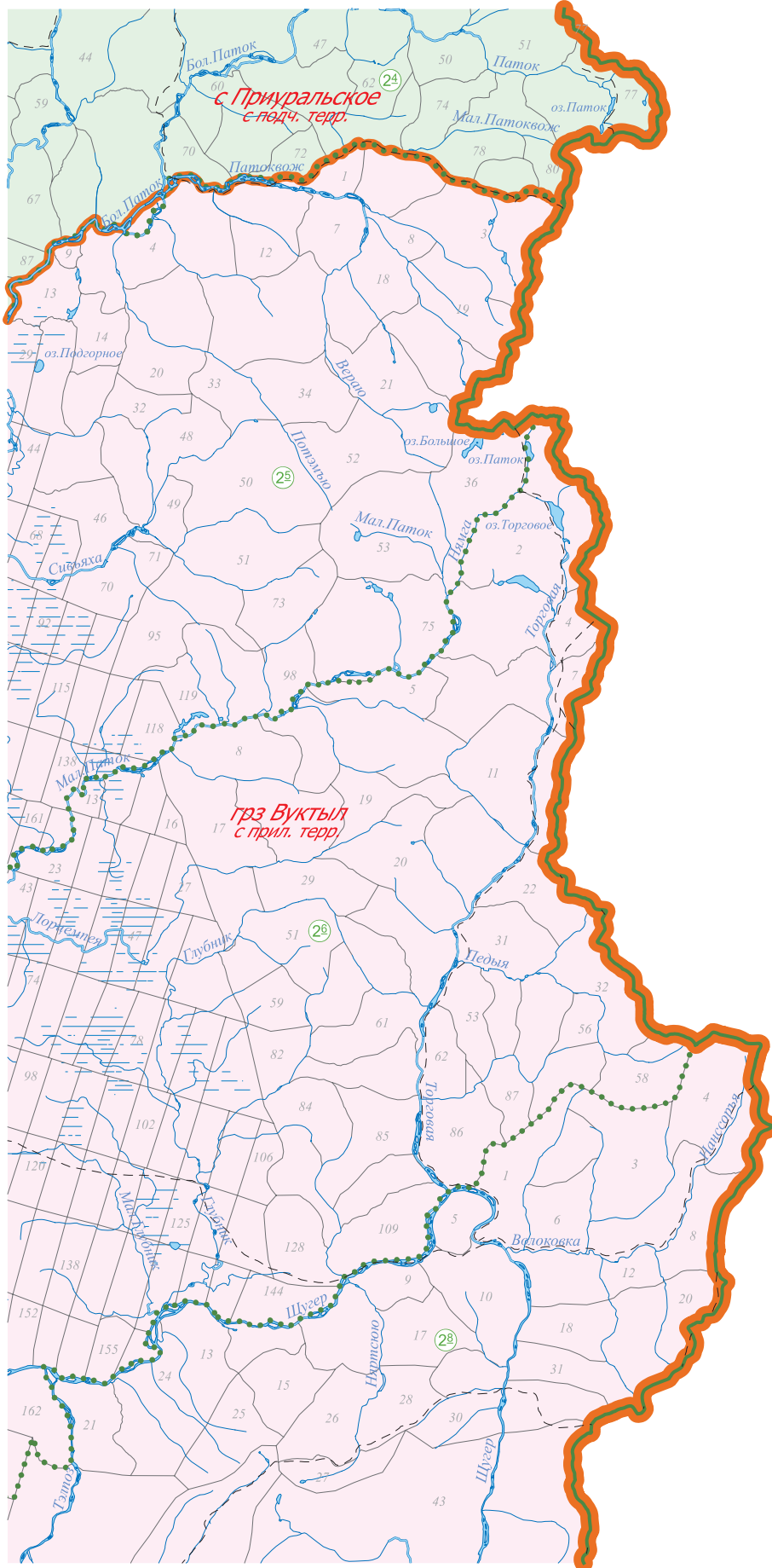
244

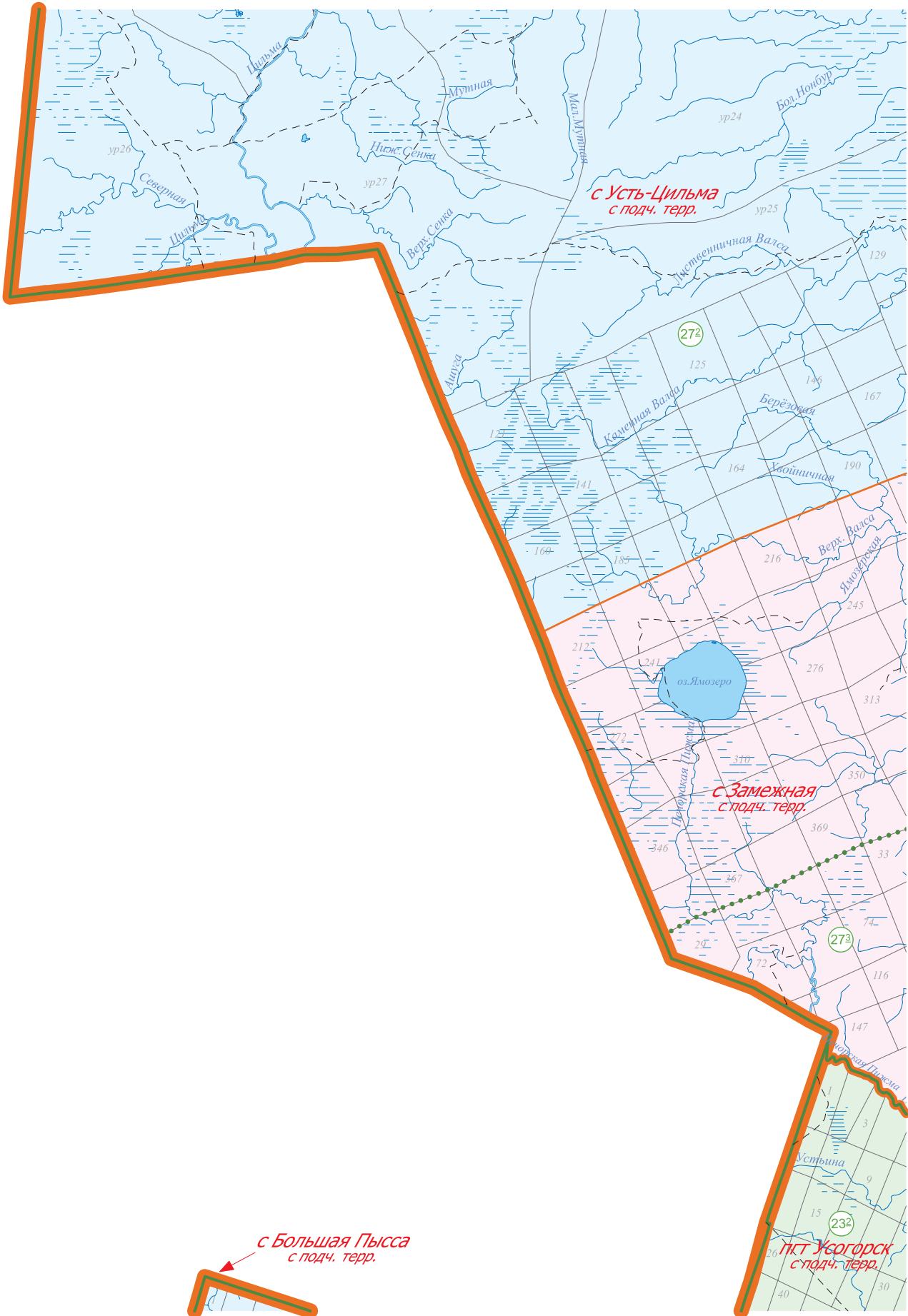


243

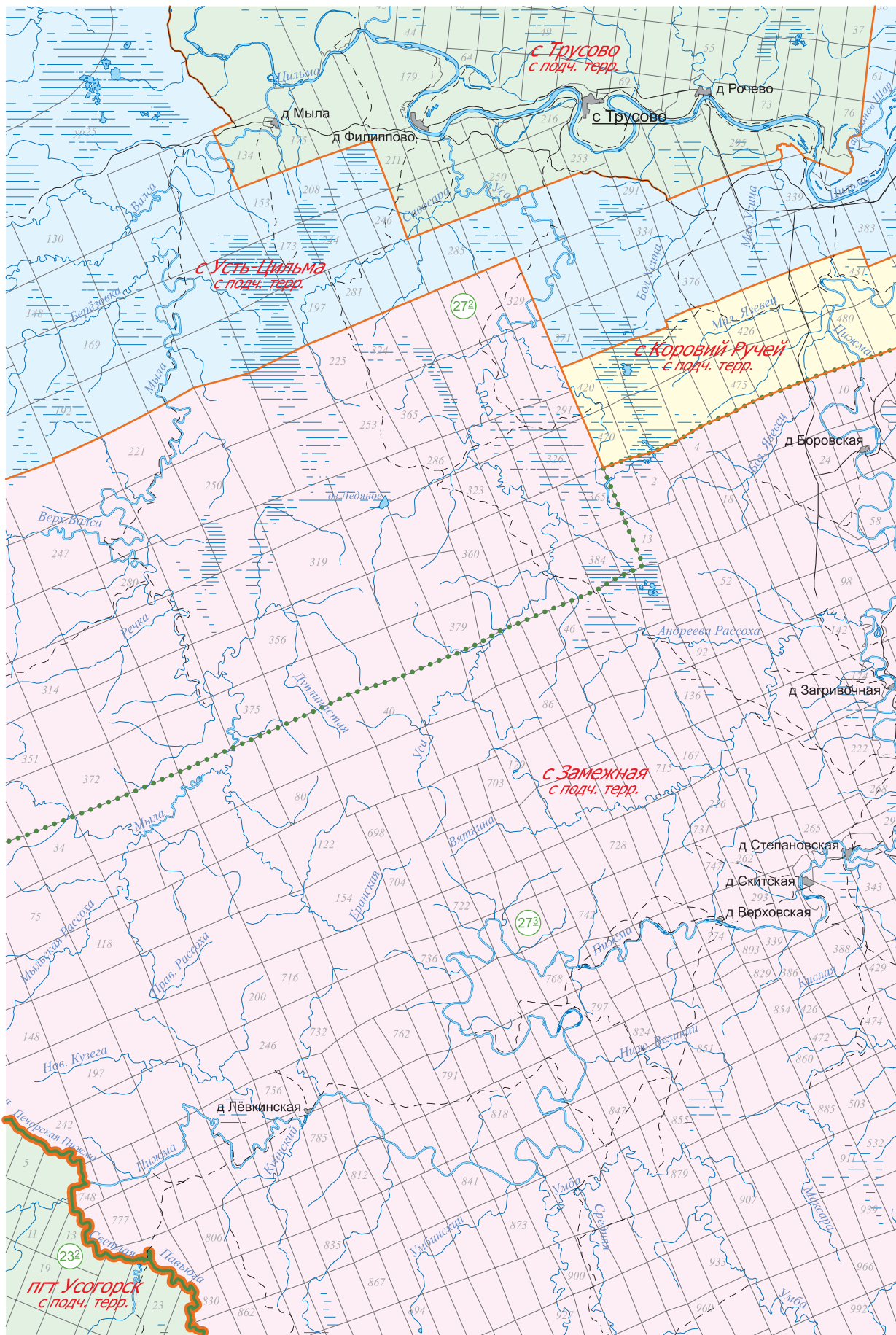
245

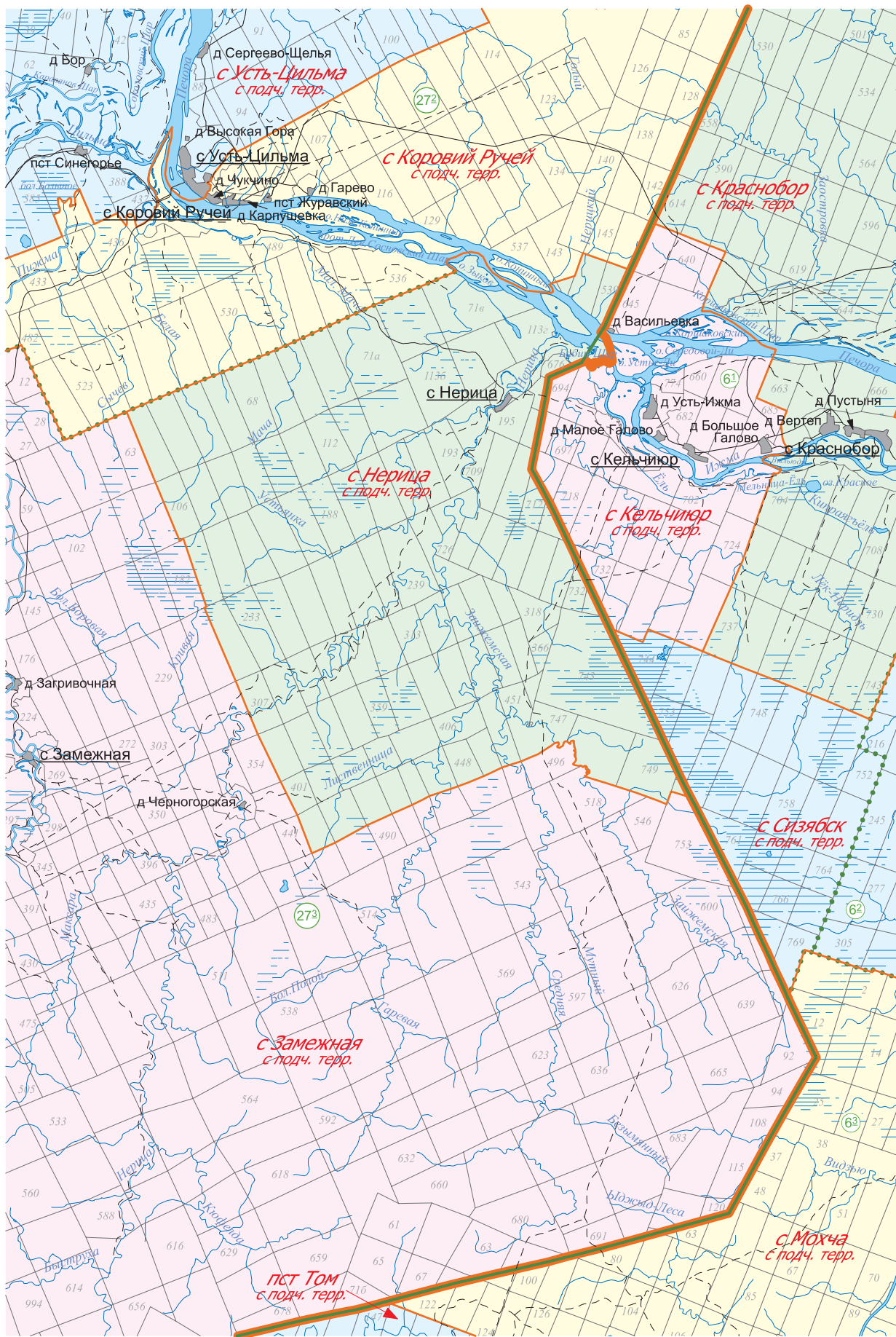


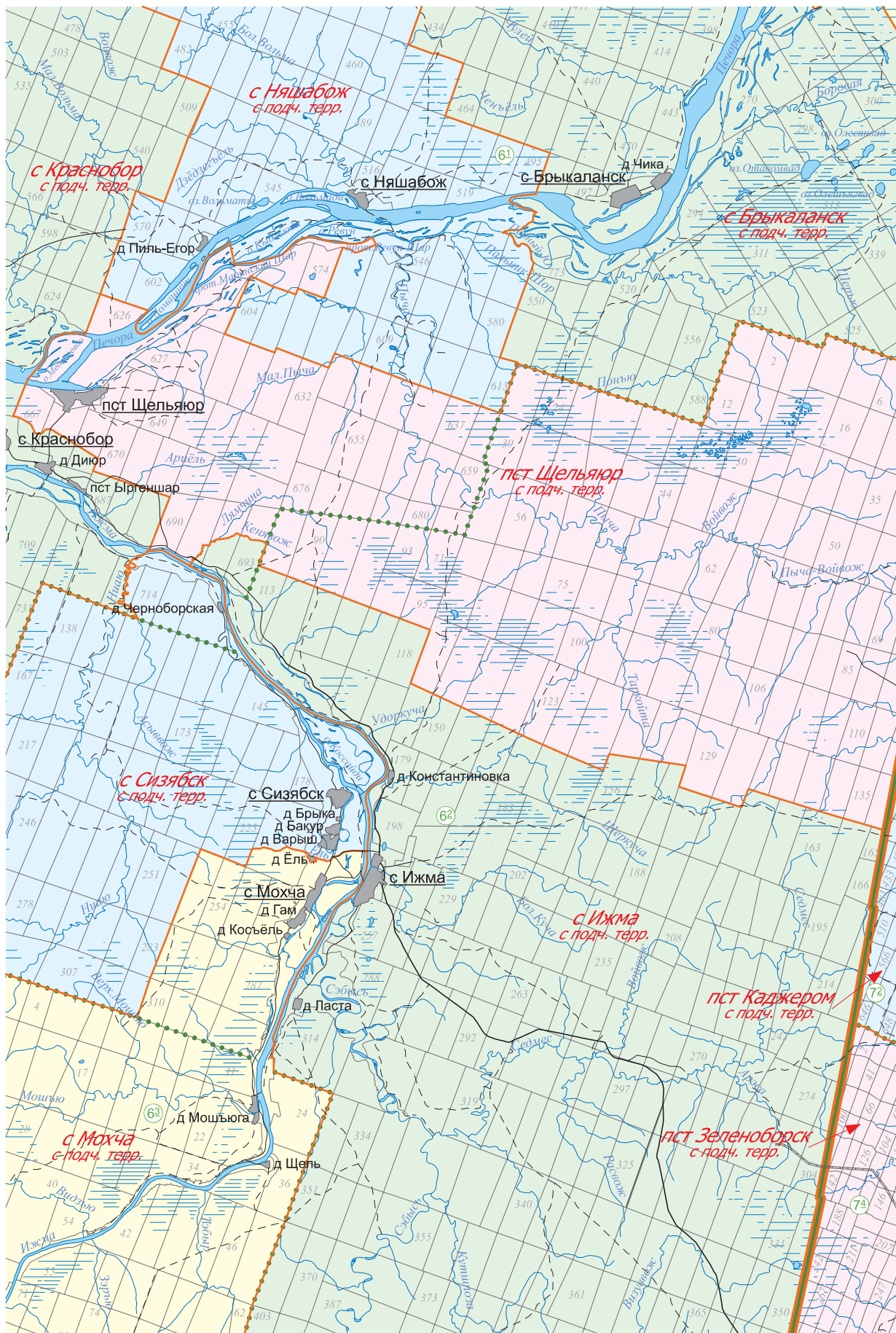






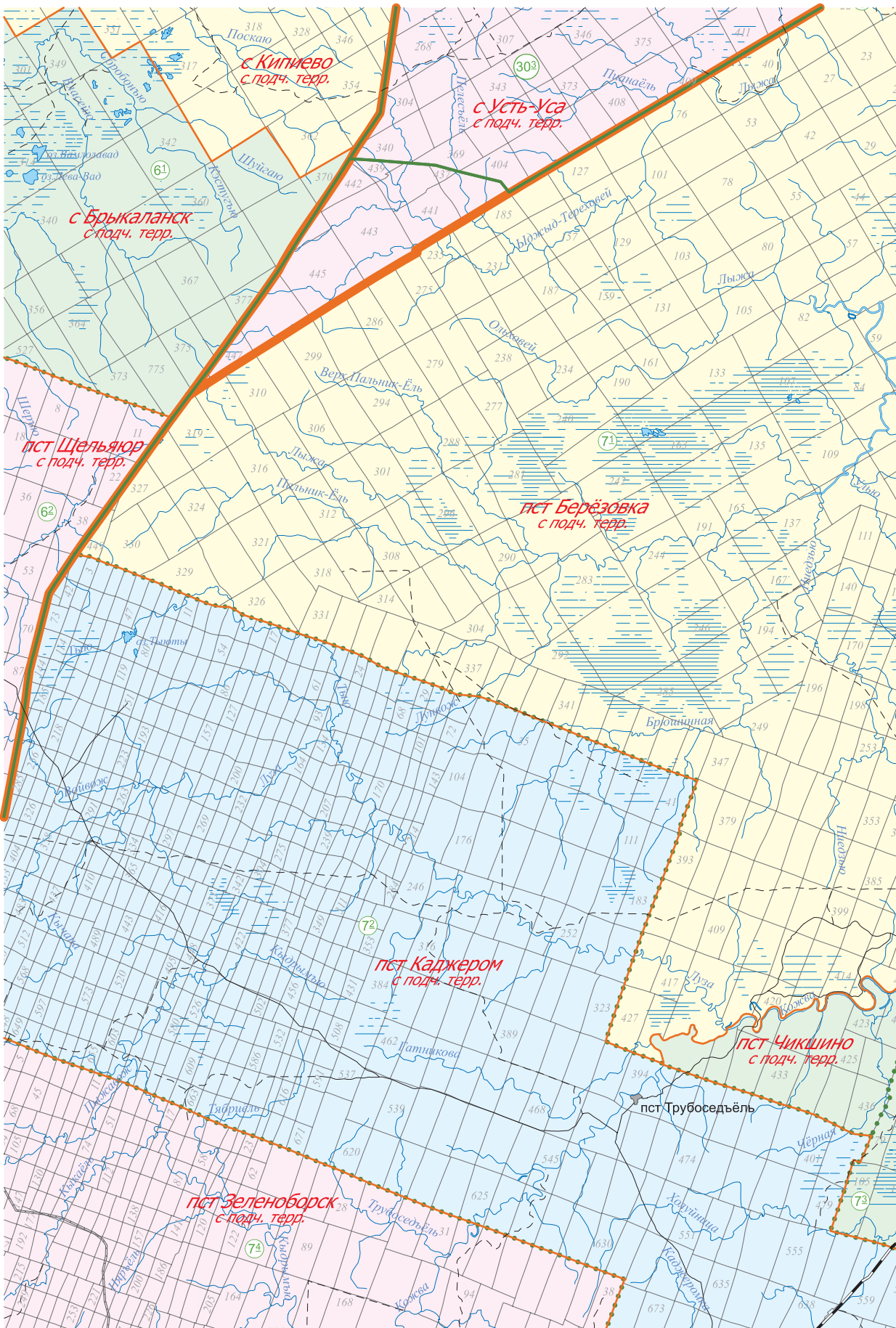


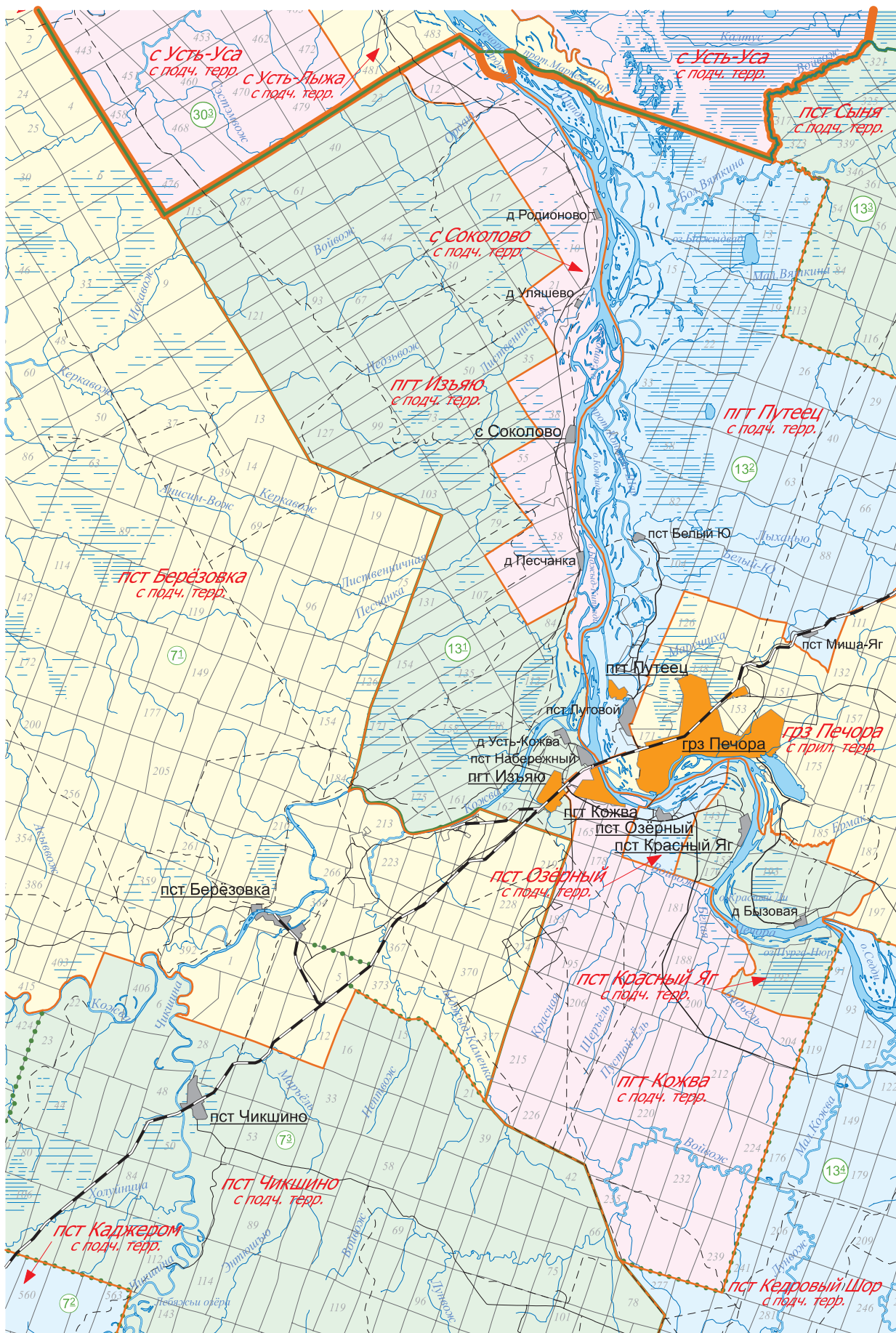


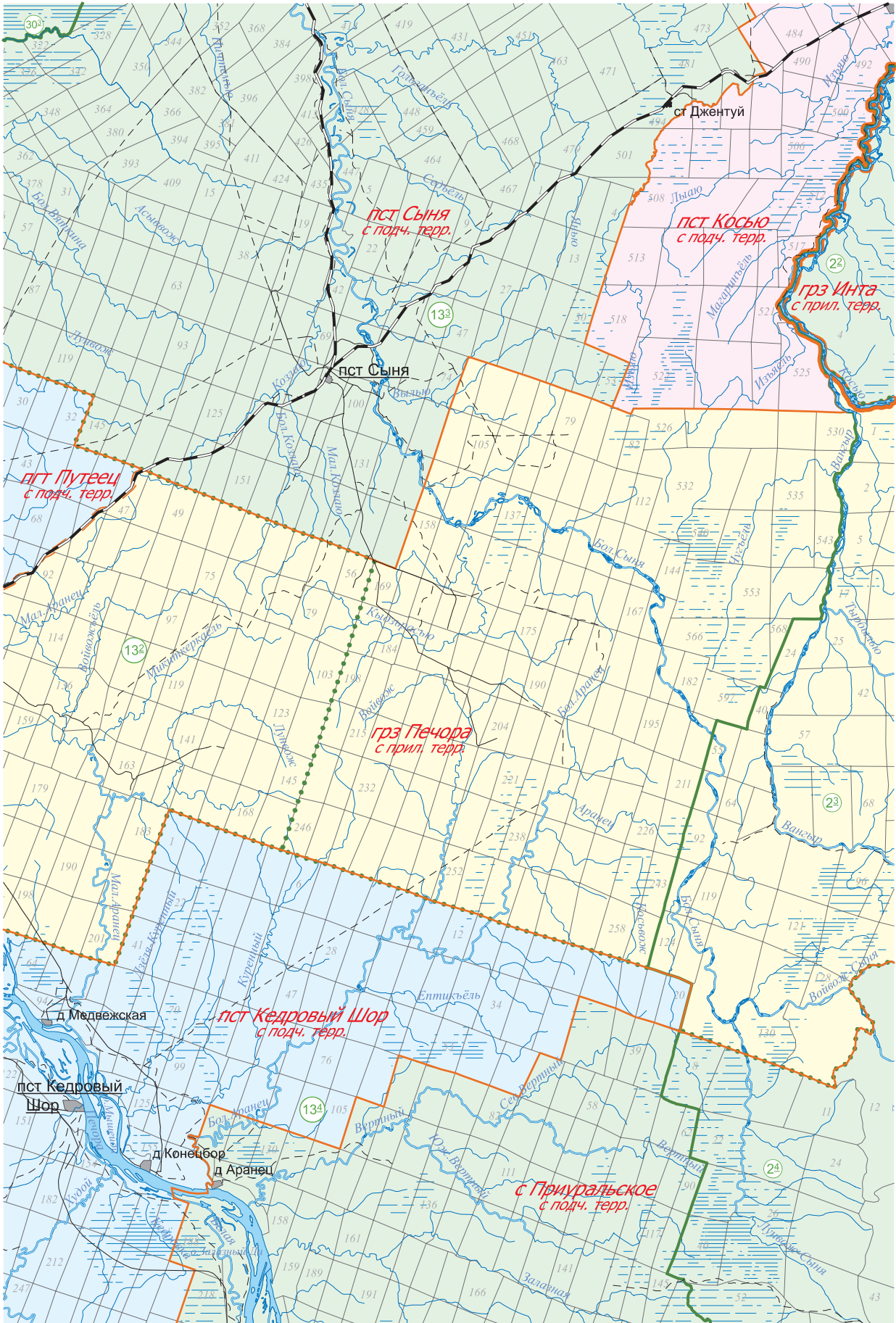


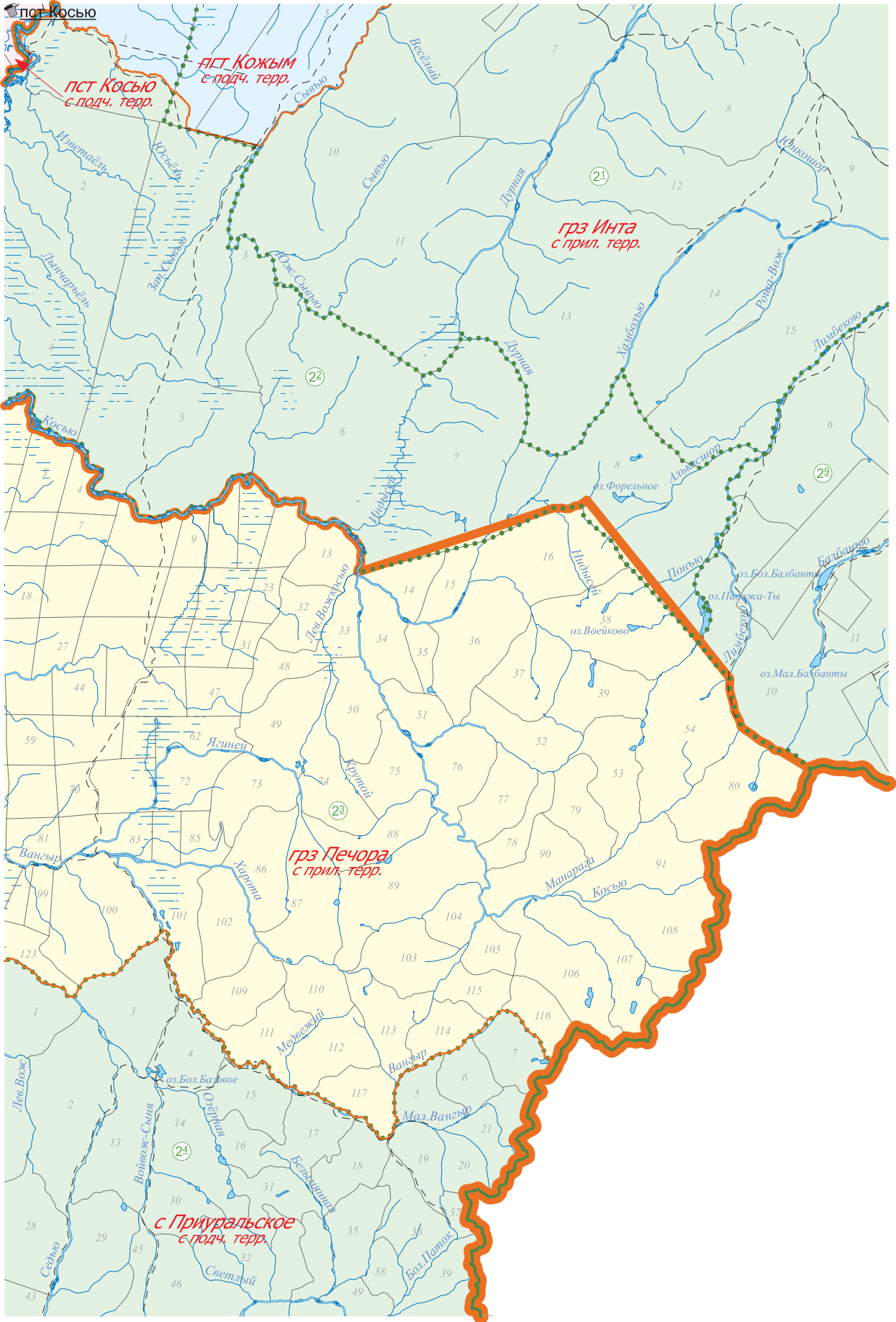
248

250



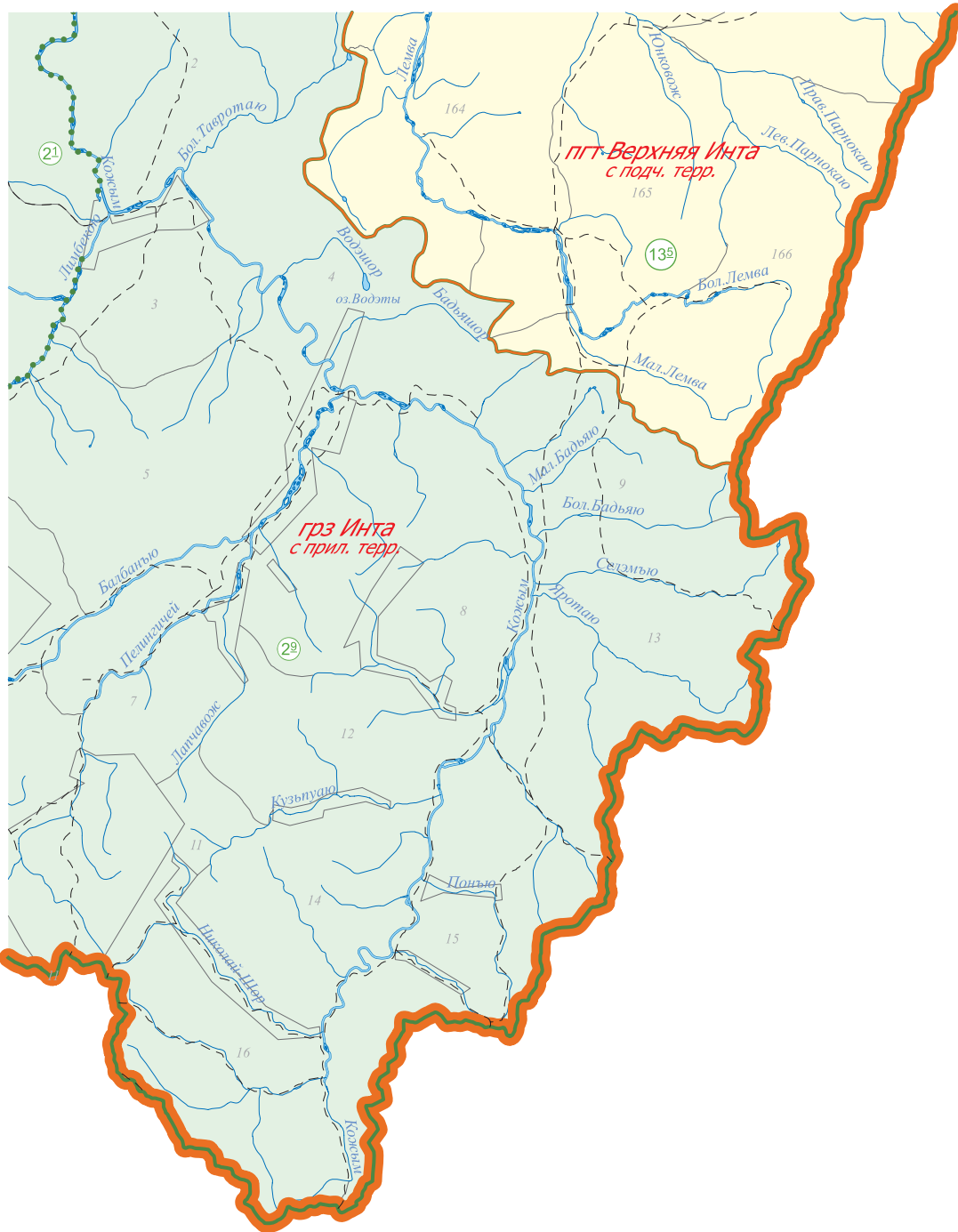






252

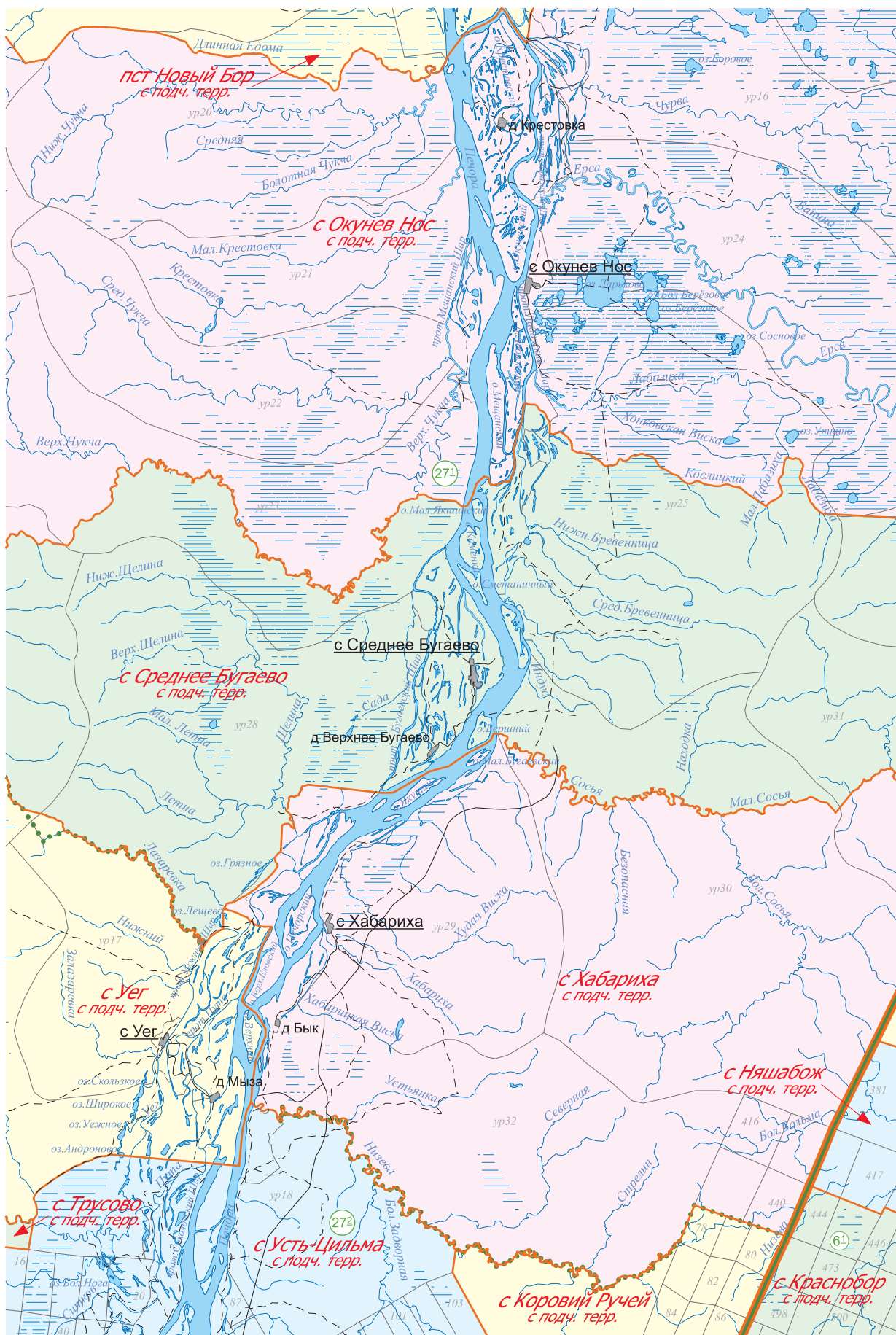
254

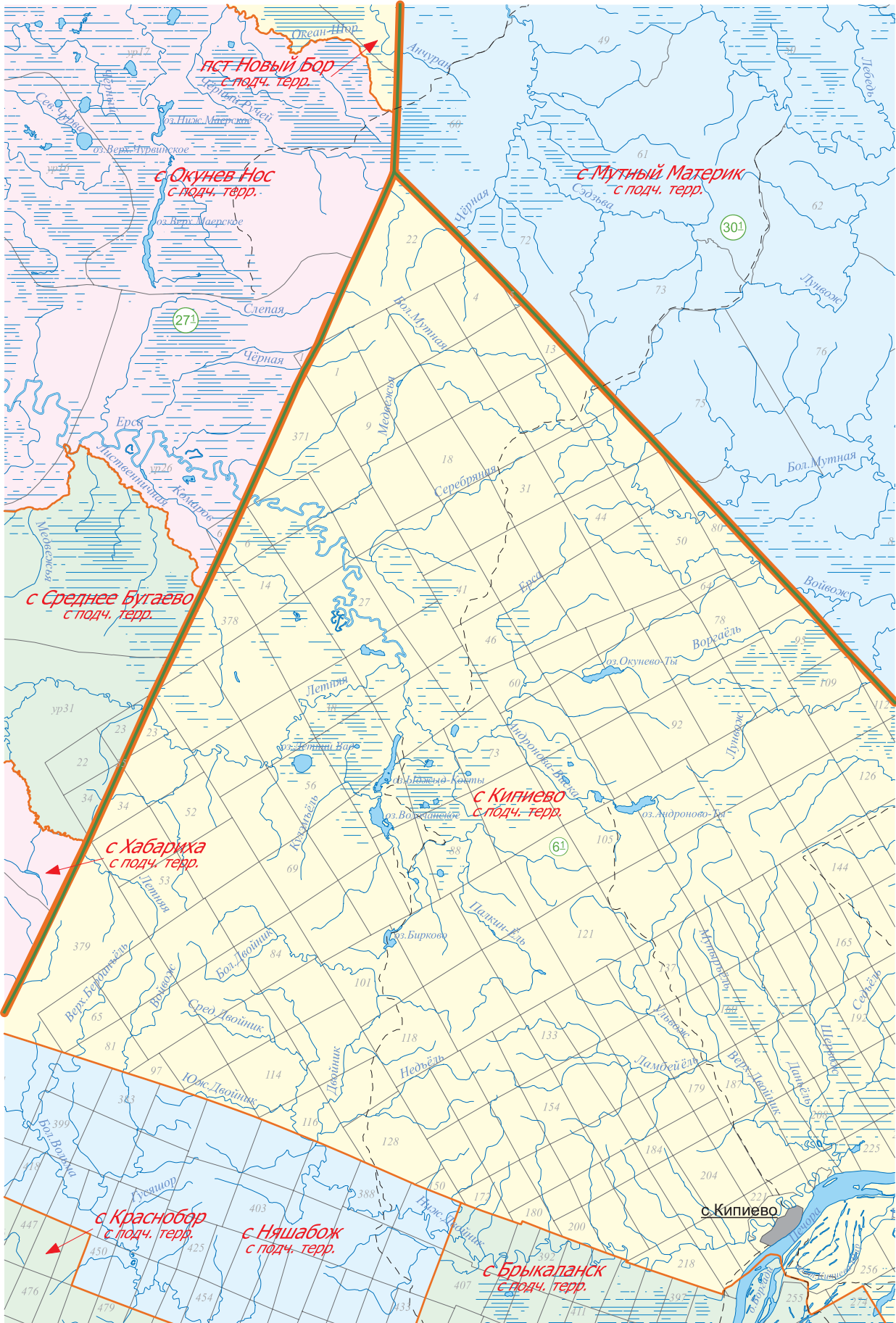






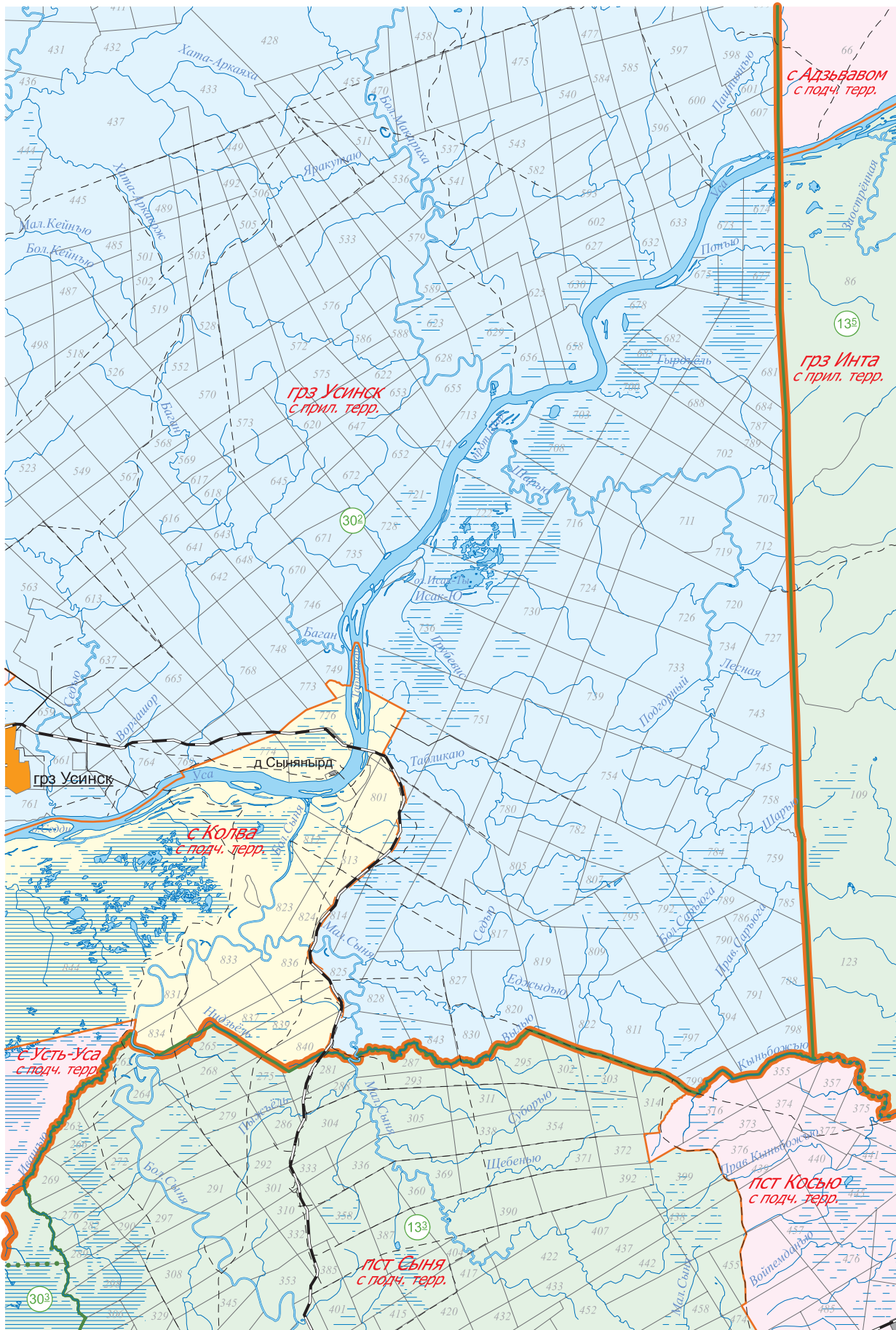






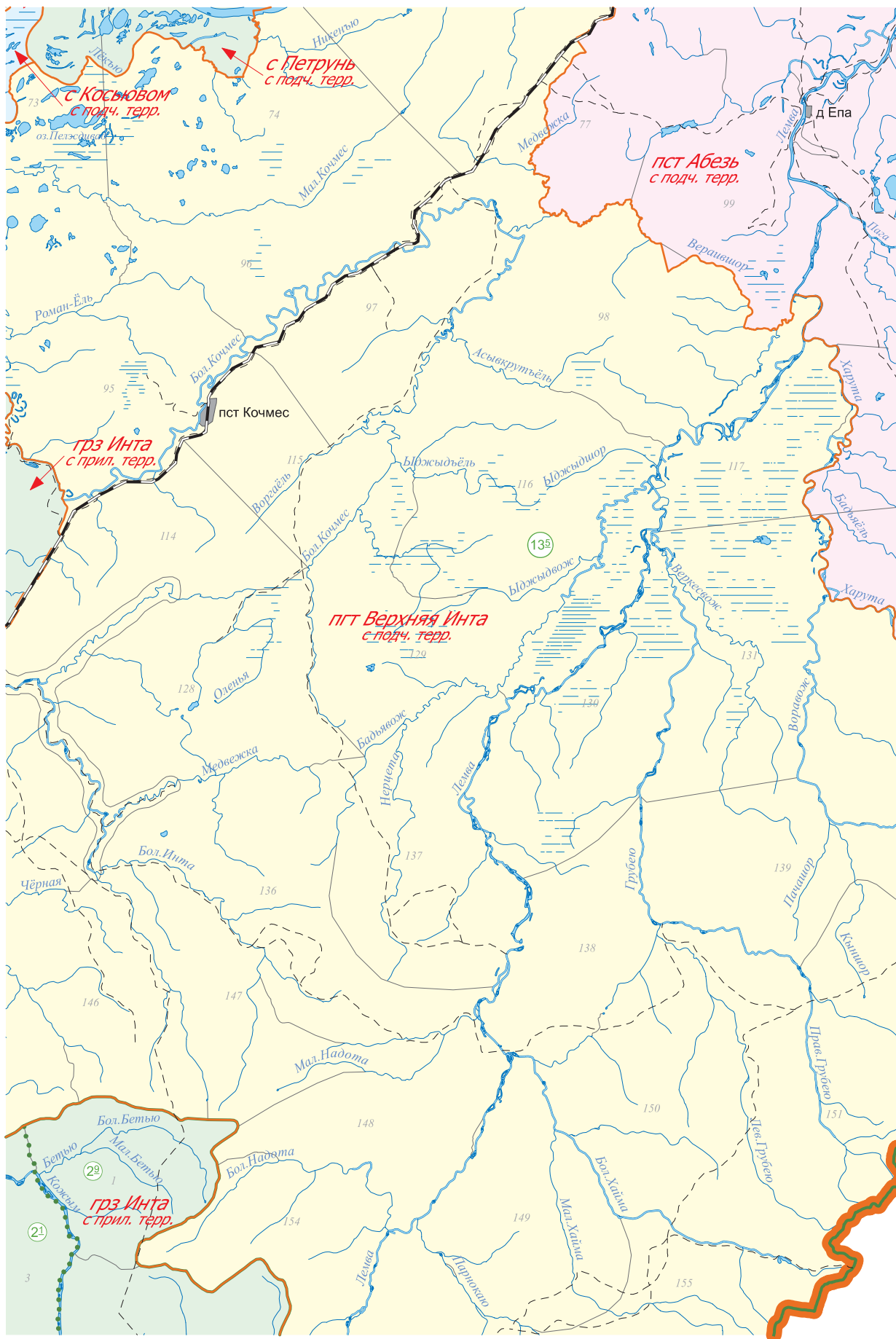




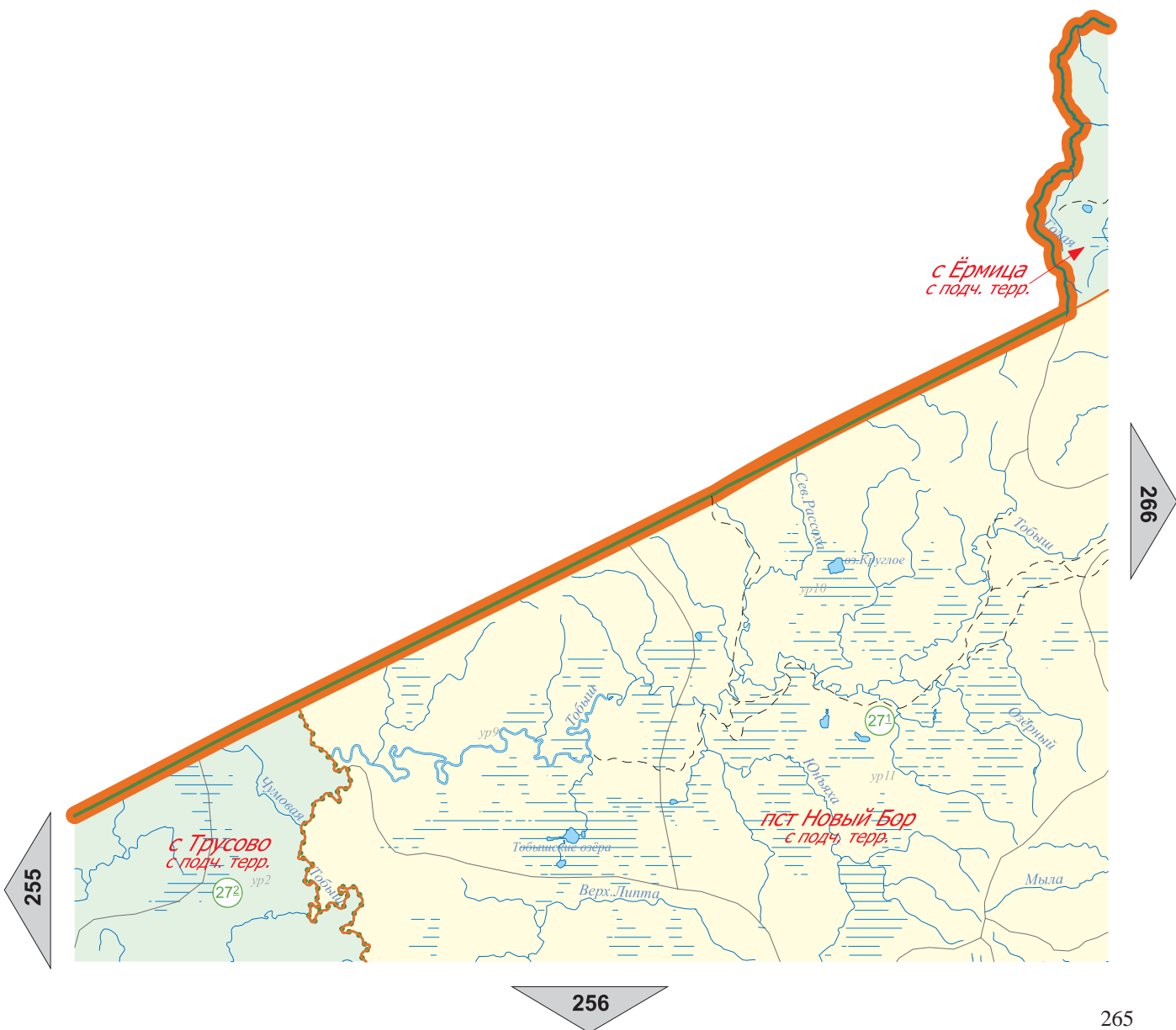


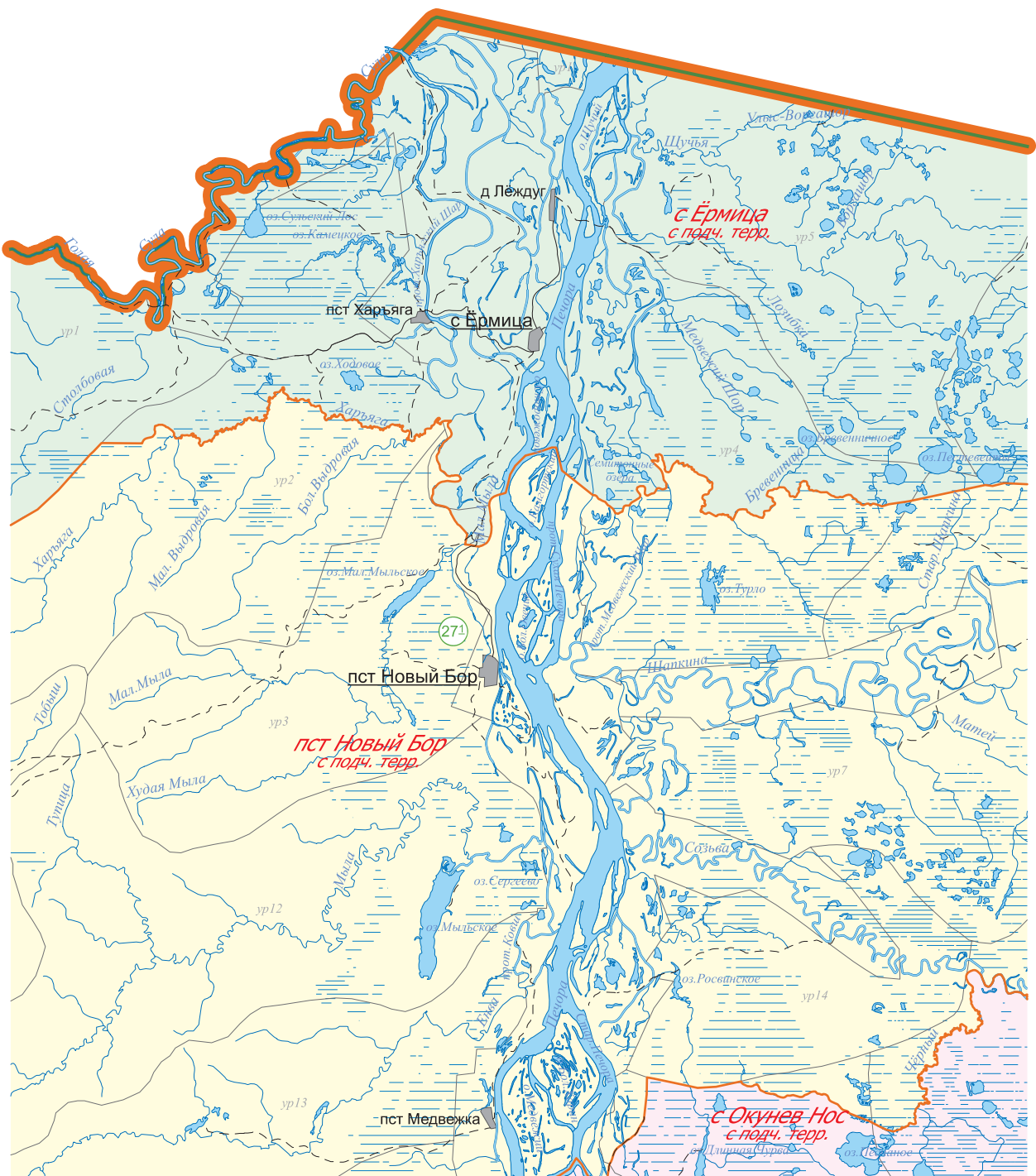


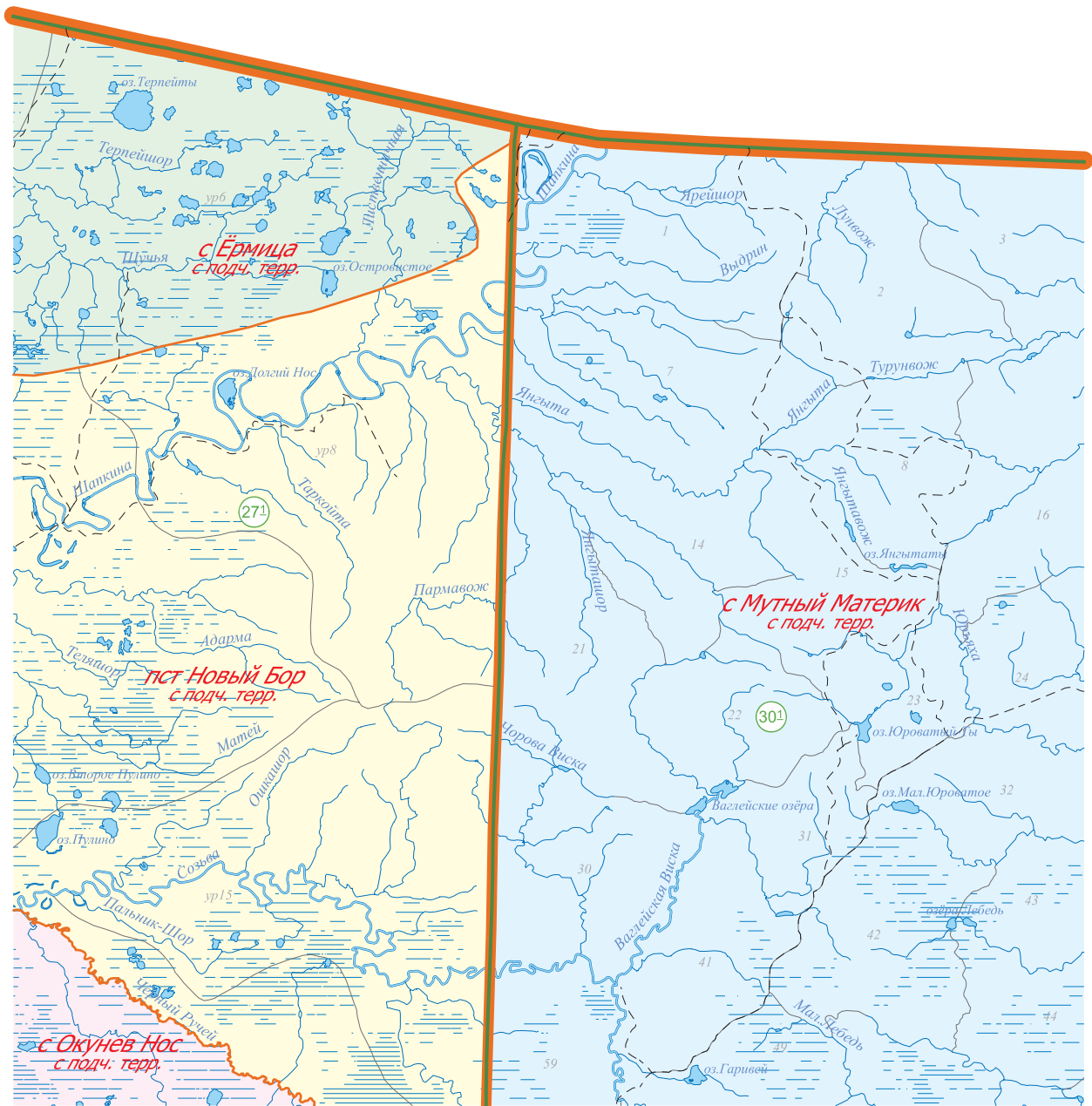


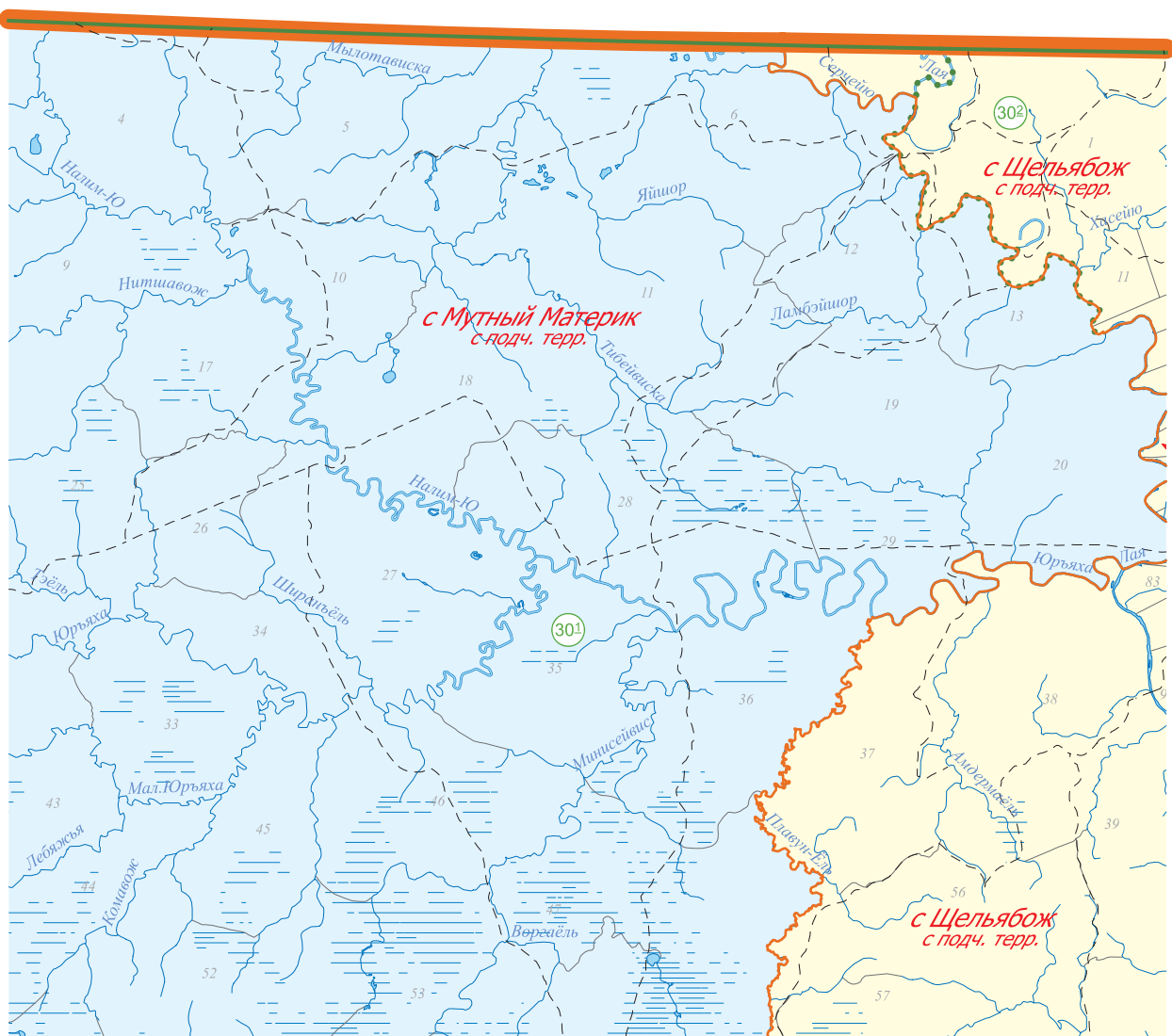


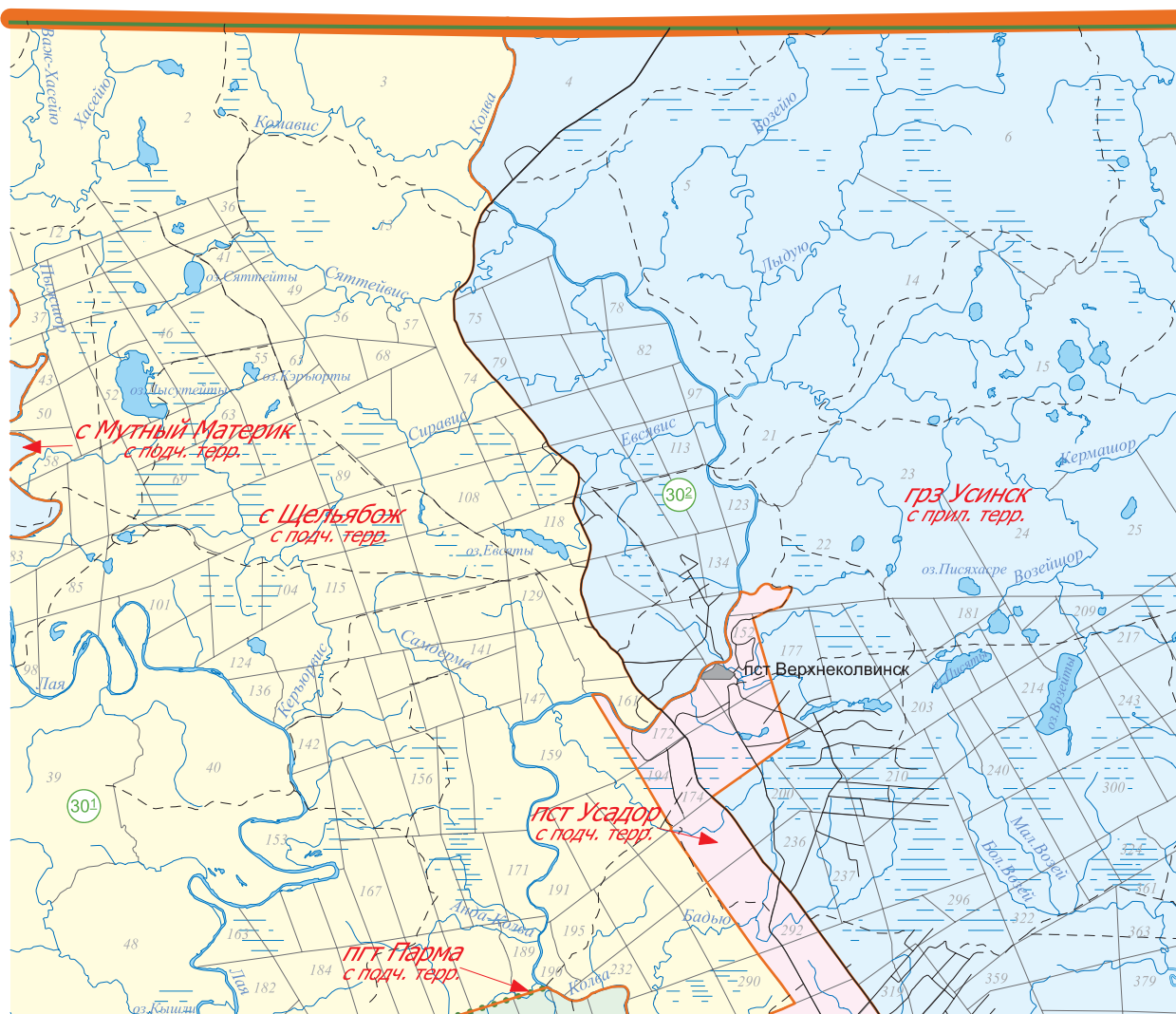






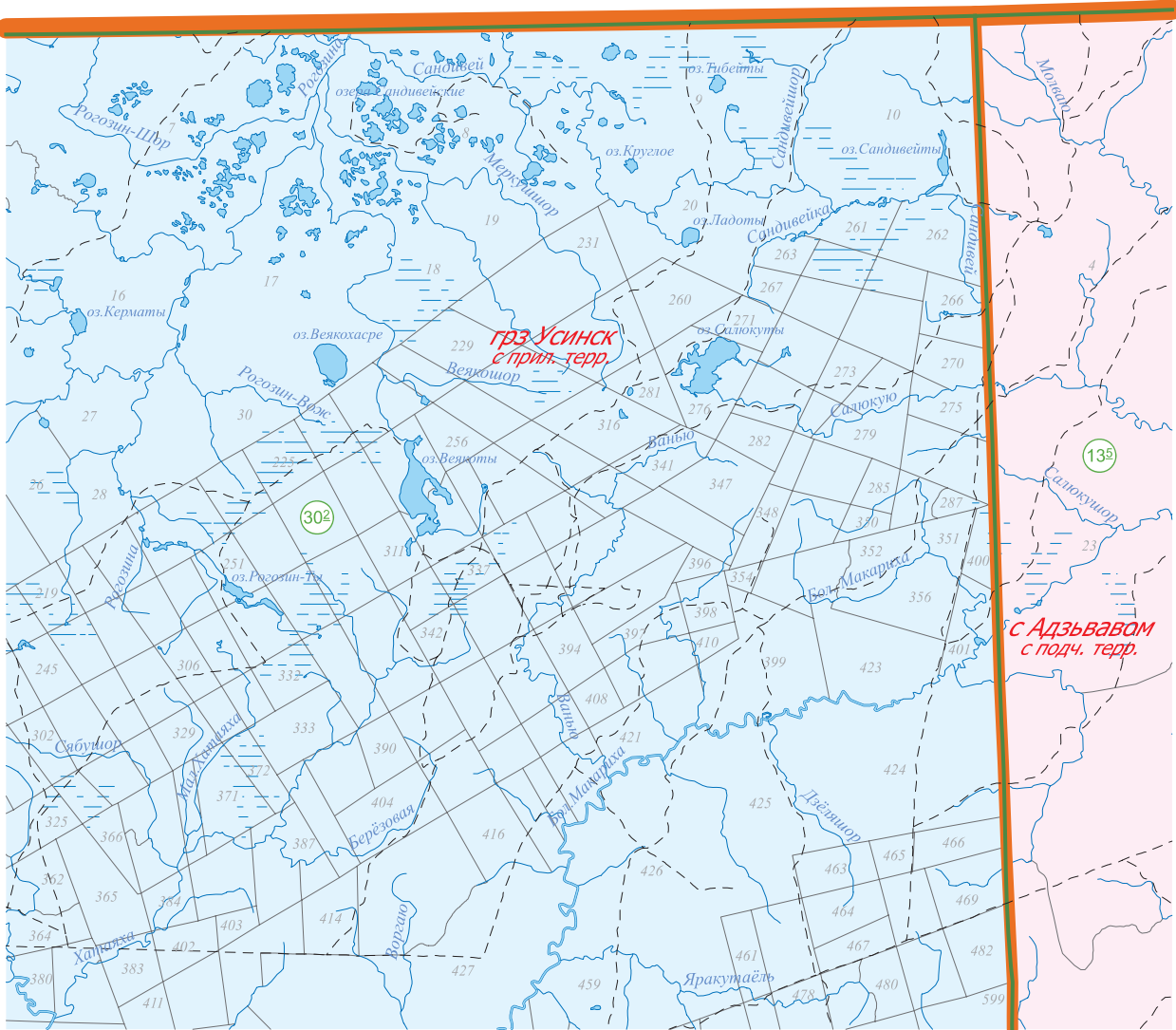






692

271



261







